

Россия
Муниципальное бюджетное учреждение
«Институт Горкадастрпроект»
муниципального образования город Краснодар
350000, г. Краснодар, ул. Красная, 89/3
ИНН 2310200324 КПП 230801001
ОГРН 1172375034842

**Проект планировки территории в целях внесения
изменений в проект планировки центральной части
города Краснодара, в границах территории истори-
ческого поселения регионального значения город
Краснодар Краснодарского края**

МЗ-577/2020 - ДПТ

ПРОЕКТ ПЛАНИРОВКИ ТЕРРИТОРИИ

Основная часть
Пояснительная записка
Графические материалы

Том 1
(лист 1)

Краснодар 2020

Россия
Муниципальное бюджетное учреждение
«Институт Горкадастрпроект»
муниципального образования город Краснодар
350000, г. Краснодар, ул. Красная, 89/3
ИНН 2310200324 КПП 230801001
ОГРН 1172375034842

Заказчик: ДАиГ МО г. Краснодар

**Проект планировки территории в целях внесения
изменений в проект планировки центральной части
города Краснодара, в границах территории
исторического поселения регионального значения
город Краснодар Краснодарского края**

МЗ-577/2020 - ДПТ

ПРОЕКТ ПЛАНИРОВКИ ТЕРРИТОРИИ

Основная часть
Пояснительная записка
Графические материалы

Том 1
(лист 1)

И.о.директора




С.Н.Бондаренко

ГАП

Д.Е. Сечь

Краснодар 2020

Обозначение	Наименование	Примечание
МЗ-577/2020 - С1	Содержание тома 1	
МЗ-577/2020 - ПЗ 1	<p>Проект планировки территории Основная часть Пояснительная записка: Введение</p> <p>1. Положение о характеристиках планируемого развития территории, в том числе о плотности и параметрах застройки территории (в пределах, установленных градостроительным регламентом), о характеристиках объектов капитального строительства жилого, производственного, общественно-делового и иного назначения и необходимых для функционирования таких объектов и обеспечения жизнедеятельности граждан объектов коммунальной, транспортной, социальной инфраструктур, в том числе объектов, включенных в программы комплексного развития систем коммунальной инфраструктуры, программы комплексного развития транспортной инфраструктуры, программы комплексного развития социальной инфраструктуры и необходимых для развития территории в границах элемента планировочной структуры. Для зон планируемого размещения объектов федерального значения, объектов регионального значения, объектов местного значения в такое положение включаются сведения о плотности и параметрах застройки территории, необходимые для размещения указанных объектов, а также в целях согласования проекта планировки территории в соответствии настоящего</p>	

МЗ-577/2020 - С1					
Изм.	Кол.уч.	Лист	Недок	Подпись	Дата
ГАП		Сечь Д.Е.			10.20
Разработал		Коломиец Н.			10.20
Н.Контроль		Сечь Д.Е.			10.20
Содержание тома					
		Стадия	Лист	Листов	
		ППТ	1	1	
МБУ «Институт Горкадастрпроект»					

Кодекса информация о планируемых мероприятиях по обеспечению сохранения применительно к территориальным зонам, в которых планируется размещение указанных объектов, фактических показателей обеспеченности территории объектами коммунальной, транспортной, социальной инфраструктур и фактических показателей территориальной доступности таких объектов для населения

1.1 Положение о характеристиках планируемого развития территории, в том числе о плотности и параметрах застройки территории (в пределах, установленных градостроительным регламентом)

1.2 Характеристика объектов капитального строительства жилого, производственного, общественно-делового и иного назначения

1.3 Техничко-экономические показатели по проекту планировки территории

1.4 Сведения о плотности и параметрах застройки территории, необходимые для размещения объектов местного и регионального значения.

2. Положения об очередности планируемого развития территории, содержащие этапы проектирования, строительства, реконструкции объектов капитального строительства жилого, производственного, общественно-делового и иного назначения и этапы строительства, реконструкции необходимых для функционирования таких объектов и обеспечения жизнедеятельности граждан объектов коммунальной, транспортной, социальной инфраструктур, в том числе объектов, включенных в программы комплексного развития систем коммунальной инфраструктуры, программы комплексного развития транспортной инфраструктуры, программы комплексного развития социальной инфраструктуры

Графические материалы:

Чертеж планировки территории М 1:2000

МЗ-577/2020 - ДПТ лист 1

Изм. № подл.	Подпись и дата	Взам. инв. №

Изм.	Кол.уч.	Лист	№док	Подп.	Дата

МЗ-577/2020 - С1

Лист

2

Но- мер тома	Обозначение	Наименование	Приме- чание
1	МЗ-577/2020 – ДПТ (лист 1)	Основная часть Пояснительная записка Графические материалы	
2	МЗ-577/2020 – ДПТ (листы 2-9)	Материалы по обоснованию Пояснительная записка Графические материалы	
3	Приложение	Исходные данные	

						МЗ-577/2020- СГ			
Изм.	Кол.уч.	Лист	Недок	Подпись	Дата				
ГАП		Сечь Д.Е.			10.20	Состав градостроительной документации	Стадия	Лист	Листов
							ППТ	1	1
							МБУ «Институт Горкадастрпроект»		

Введение

Основные положения о планировке территории изложены в ст.42 Градостроительного Кодекса Российской Федерации и Нормативах градостроительного проектирования Краснодарского края.

Подготовка проектов планировки территории осуществляется для выделения элементов планировочной структуры, установления границ территорий общего пользования, границ зон планируемого размещения объектов капитального строительства, определения характеристик и очередности планируемого развития территории.

Документация по внесению изменений в проект планировки территории разработана на основе следующих нормативных актов с учетом текущих изменений на момент разработки данного проекта:

- Градостроительный Кодекс Российской Федерации от 29.12.2004 № 190-ФЗ;
- Земельный кодекс Российской Федерации от 25.10.2001 №136-ФЗ
- Градостроительный Кодекс Краснодарского края от 21.07.2008 № 1540-КЗ;
- Свод правил СП 42.13330.2016 «Градостроительство, планировка и застройка городских и сельских поселений», актуализированная редакция СНиП 2.07.01-89*;
- Свод правил СП 165.1325800.2014 «Инженерно-технические мероприятия по гражданской обороне», актуализированная редакция СНиП 2.01.51-90;
- Федерального закона Российской Федерации от 22.07.2008 № 123-ФЗ «Технический регламент о требованиях пожарной безопасности»;
- Приказ департамента по архитектуре и градостроительству Краснодарского края от 16.04.2015 № 78 «Об утверждении нормативов градостроительного проектирования Краснодарского края»;

МЗ-577/2020 - ДПТ - ПЗ 1

Изм.	Кол.уч	Лист	№ док	Подпись	Дата				
ГАП		Сечь Д.Е.			10.20	Основная часть Положения о территориальном планировании Пояснительная записка	Стадия	Лист	Листов
							ППТ	1	167
Разработал		Коломиец Н.			10.20		МБУ «ИНСТИТУТ ГОРКАДАСТРПРОЕКТ»		
Н.контроль		Сечь Д.Е.			10.20				

- Решение городской Думы Краснодара от 02.09.2020 № 100 п. 1 «О генеральном плане муниципального образования город Краснодар».

- Решение городской Думы Краснодара от 19.07.2012 №32 п.13 «Об утверждении местных нормативов градостроительного проектирования муниципального образования город Краснодар».

- Решение городской Думы Краснодара от 30.01.2007 №19 п.6 «Об утверждении правил землепользования и застройки на территории муниципального образования город Краснодар».

Исходные данные:

- Постановление администрации муниципального образования город Краснодар от 22.05.2020 № 1917 " О разрешении подготовки проекта планировки территории в целях внесения изменений в проект планировки центральной части города Краснодара в границах территории исторического поселения регионального значения город Краснодар Краснодарского края";

- Проект планировки центральной части города Краснодара, выполненный ФГУП «Российский государственный научно-исследовательский и проектный институт Урбанистики» (город Санкт-Петербург) и утвержденный постановлением администрации муниципального образования город Краснодар от 18.03.2009 г. №815.

- Сведения информационной системы обеспечения градостроительной деятельности МО г.Краснодар;

- Сведения управления государственной охраны объектов культурного наследия Краснодарского края.

Документация для внесения изменений (корректировки) в проект планировки территории центральной части города Краснодара, разработана в соответствии с требованиями действующих нормативных актов и законов РФ и Краснодарского края, состоит из основной части, которая подлежит утверждению, и материалов по ее обоснованию.

Основная цель корректировки проекта планировки (утвержденного постановлением администрации муниципального образования город Краснодар от

18.03.2009 г. №815) заключается в выделении элементов планировочной структуры, в изменении красных линий для застроенной территории, установлении границ зон планируемых объектов капитального строительства, а так же исключении функционального зонирования в границах территории исторического поселения регионального значения город Краснодар Краснодарского края, а также в целях обеспечения устойчивого развития территорий.

1. Положение о характеристиках планируемого развития территории, в том числе о плотности и параметрах застройки территории (в пределах, установленных градостроительным регламентом), о характеристиках объектов капитального строительства жилого, производственного, общественно-делового и иного назначения и необходимых для функционирования таких объектов и обеспечения жизнедеятельности граждан объектов коммунальной, транспортной, социальной инфраструктур, в том числе объектов, включенных в программы комплексного развития систем коммунальной инфраструктуры, программы комплексного развития транспортной инфраструктуры, программы комплексного развития социальной инфраструктуры и необходимых для развития территории в границах элемента планировочной структуры. Для зон планируемого размещения объектов федерального значения, объектов регионального значения, объектов местного значения в такое положение включаются сведения о плотности и параметрах застройки территории, необходимые для размещения указанных объектов, а также в целях согласования проекта планировки территории в соответствии настоящего Кодекса информация о планируемых мероприятиях по обеспечению сохранения применительно к территориальным зонам, в которых планируется размещение указанных объектов, фактических показателей обеспеченности территории объектами коммунальной, транспортной, социальной инфраструктур и фактических показателей территориальной доступности таких объектов для населения

1.1 Положение о характеристиках планируемого развития территории, в том числе о плотности и параметрах застройки территории (в пределах, установленных градостроительным регламентом)

Проект планировки территории разработан в целях внесения изменений в проект планировки территории в границах территории исторического поселения

Автомобильный транспорт - автомобильная дорога.

Планируемые к реконструкции:

Объекты образования - организация дополнительного образования;

Объекты теплоснабжения - объект теплоснабжения (3 объекта);

Автомобильный транспорт - автомобильная дорога.

Кроме того, в границах проектируемой территории в соответствии с генеральным планом развития МО г.Краснодар предусматривается размещение объектов регионального значения:

Планируемые для размещения:

Объекты здравоохранения - лечебно-профилактическая медицинская организация (кроме санаторно-курортной), оказывающая медицинскую помощь в амбулаторных условиях и (или) в условиях дневного стационара (поликлиника, по адресу г. Краснодар, Центральный внутригородской округ, ул. Красноармейская/ул. Длинная, 200 посещений в смену);

Объекты культуры и искусства - зрелищная организация (ГБНТУК Краснодарского края «Кубанский казачий хор», г. Краснодар, Западный внутригородской округ, на земельном участке 23:43:0207027:36).

Планируемые к реконструкции:

Объекты здравоохранения - лечебно-профилактическая медицинская организация (кроме санаторно-курортной), оказывающая медицинскую помощь в амбулаторных условиях и (или) в условиях дневного стационара (2 объекта);

Объекты культуры и искусства - объект культурно- просветительного назначения;

Объекты энергетики - объект электроснабжения.

Предельные параметры разрешенного строительства, реконструкции объектов капитального строительства определены градостроительным регламентом.

Согласно правилам землепользования и застройки на территории муниципального образования г. Краснодар, на основании решения городской Думы Краснодара от 12.12.2019 № 89 п. 18 «О внесении изменений в решение городской Думы Краснодара от 30.01.2007 № 19 п. 6 «Об утверждении Правил землепользования и застройки на территории муниципального образования город Краснодар», территория исторического поселения регионального значения город Краснодар Краснодарского края расположена в следующих территориальных зонах:

1. Зона исторических жилых кварталов:

- 1.1. Зона исторических жилых кварталов с типом этажности кварталов К2(3) (ИЖК.К2(3)).
- 1.2. Зона исторических жилых кварталов с типом этажности кварталов К3(4) (ИЖК.К3(4)).

2. Историческая презентационная (парадная) зона:

- 2.1. Историческая презентационная (парадная) зона с типом этажности кварталов К2(3) (ИПЗ.К2(3)).
- 2.2. Историческая презентационная (парадная) зона с типом этажности кварталов К3(4) (ИПЗ.К3(4)).
- 2.3. Историческая презентационная (парадная) зона с типом этажности кварталов К4(5) (ИПЗ.К4(5)).
- 2.4. Историческая презентационная (парадная) зона с типом этажности кварталов К5(6) (ИПЗ.К5(6)).

3. Историческая общественно-деловая зона:

- 3.1. Историческая общественно-деловая зона с типом этажности кварталов К2(3) (ИОД.К2(3)).
- 3.2. Историческая общественно-деловая зона с типом этажности кварталов К3(4) (ИОД.К3(4)).

3.3. Историческая общественно-деловая зона с типом этажности кварталов К4(5) (ИОД.К4(5)).

3.4. Историческая общественно-деловая зона с типом этажности кварталов К5(6) (ИОД.К5(6)).

3.5. Историческая общественно-деловая зона с типом квартала 48А (ИОД.К48А).

4. Зона крупных градостроительных комплексов (ГК).

5. Зона сохранения композиционного влияния исторической доминанты здания "Коммерческого училища" (ЗКУ).

6. Зона сохранения и регенерации ансамбля Привокзальной площади (ПП).

7. Многофункциональная зона железнодорожной станции (МЗЖС).

8. Зона улиц и площадей (УЛ).

9. Зона озелененных территорий (ОЗ).

10. Зона Всесвятского кладбища (ВК).

Параметры застройки территории:

1. Зона исторических жилых кварталов:

Зона исторических жилых кварталов с типом этажности кварталов К2(3) (ИЖК.К2(3)).

Предельные (минимальные и (или) максимальные) размеры земельных участков и предельные параметры разрешенного строительства, реконструкции объектов капитального строительства:

1) минимальная/максимальная площадь земельных участков - 300/50000 кв. м, но не более существующих границ квартала;

2) минимальный отступ зданий, сооружений и сооружений вспомогательного использования от границы, отделяющей земельный участок от территории общего пользования, - без отступа;

3) минимальный отступ зданий, сооружений и сооружений вспомогательного ис-

пользования от границ смежных земельных участков по периметру квартала - 1 метр;

минимальный отступ зданий, сооружений и сооружений вспомогательного использования от границ смежных земельных участков внутри квартала - 3 метра; минимальный отступ от исторической линии застройки квартала для применения максимальной высоты объекта капитального строительства внутри квартала определяется для каждого квартала в зависимости от ситуации, с учетом действующих градостроительных норм и правил, но не менее 25 метров;

4) максимальная этажность зданий по периметру квартала (за исключением строений и сооружений вспомогательного использования) - 2;

максимальная этажность зданий внутри квартала (за исключением строений и сооружений вспомогательного использования) - 3;

максимальная этажность для строений и сооружений вспомогательного использования - 2;

5) максимальная высота зданий от уровня земли до верха карниза по периметру квартала (за исключением строений и сооружений вспомогательного использования) - 9 метров, но не выше карниза самого высокого здания в ряду застройки стороны квартала. Высота здания по коньку кровли не регламентируется. В случае устройства скатных кровель высота по коньку кровли определяется исходя из сохраняемых силуэтных параметров, угол наклона кровли 20 - 40%;

максимальная высота зданий от отметки существующего уровня земли до конька кровли (парапета совмещенной кровли) внутри квартала (за исключением строений и сооружений вспомогательного использования) - 12 метров;

максимальная высота от уровня земли до верха для строений и сооружений вспомогательного использования внутри квартала - 9 метров;

6) максимальный процент застройки земельного участка - 55%;

7) минимальная ширина земельных участков не регламентируется.

Зона исторических жилых кварталов с типом этажности кварталов КЗ(4) (ИЖК.КЗ(4)).

Предельные (минимальные и (или) максимальные) размеры земельных участков и предельные параметры разрешенного строительства, реконструкции объектов капитального строительства:

- 1) минимальная/максимальная площадь земельных участков - 300/50000 кв. м, но не более существующих границ квартала;
- 2) минимальный отступ зданий, сооружений, строений и сооружений вспомогательного использования от границы, отделяющей земельный участок от территории общего пользования, - без отступа;
- 3) минимальный отступ зданий, сооружений, строений и сооружений вспомогательного использования от границ смежных земельных участков по периметру квартала - 1 метр;
минимальный отступ зданий, сооружений, строений и сооружений вспомогательного использования от границ смежных земельных участков внутри квартала - 3 метра;
минимальный отступ от исторической линии застройки квартала для применения максимальной высоты объекта капитального строительства внутри квартала определяется для каждого квартала в зависимости от ситуации, с учетом действующих градостроительных норм и правил, но не менее 25 метров;
- 4) максимальная этажность зданий по периметру квартала (за исключением строений и сооружений вспомогательного использования) - 3;
максимальная этажность зданий внутри квартала (за исключением строений и сооружений вспомогательного использования) - 4;
максимальная этажность для строений и сооружений вспомогательного использования - 2;
- 5) максимальная высота зданий от уровня земли до верха карниза по периметру квартала (за исключением строений и сооружений вспомогательного использования) - 12 метров, но не выше карниза самого высокого здания в ряду застройки стороны квартала. Высота здания по коньку кровли не регламентируется. В

случае устройства скатных кровель высота по коньку кровли определяется исходя из сохраняемых силуэтных параметров, угол наклона кровли 20 - 40%; максимальная высота зданий от отметки существующего уровня земли до конька кровли (парапета совмещенной кровли) внутри квартала (за исключением строений и сооружений вспомогательного использования) - 15 метров; максимальная высота от уровня земли до верха перекрытия последнего этажа для строений и сооружений вспомогательного использования внутри квартала - 9 метров;

6) максимальный процент застройки земельного участка - 65%;

7) минимальная ширина земельных участков не регламентируется.

2. Историческая презентационная (парадная) зона:

2.1. Историческая презентационная (парадная) зона с типом этажности кварталов К2(3) (ИПЗ.К2(3)).

Предельные (минимальные и (или) максимальные) размеры земельных участков и предельные параметры разрешенного строительства, реконструкции объектов капитального строительства:

1) минимальная площадь земельных участков - 300 кв. м для незастроенных, вновь образуемых земельных участков, для образованных земельных участков не устанавливается;

максимальная площадь не подлежит установлению, но не более существующих границ квартала (за исключением земельных участков, образуемых для нужд муниципального образования город Краснодар);

2) минимальный отступ зданий, сооружений, строений и сооружений вспомогательного использования от границы, отделяющей земельный участок от территории общего пользования, - без отступа;

3) минимальный отступ зданий, сооружений, строений и сооружений вспомогательного использования от границ смежных земельных участков по периметру

квартала - 1 метр;

минимальный отступ зданий, сооружений, строений и сооружений вспомогательного использования от границ смежных земельных участков внутри квартала - 3 метра;

минимальный отступ от исторической линии застройки квартала для применения максимальной высоты объекта капитального строительства внутри квартала определяется для каждого квартала в зависимости от ситуации, с учетом действующих градостроительных норм и правил, но не менее 25 метров;

4) максимальная этажность зданий по периметру квартала (за исключением строений и сооружений вспомогательного использования) - 2;

максимальная этажность зданий внутри квартала (за исключением строений и сооружений вспомогательного использования) - 3;

максимальная этажность для строений и сооружений вспомогательного использования - 2;

5) максимальная высота зданий от уровня земли до верха карниза по периметру квартала (за исключением строений и сооружений вспомогательного использования) - 9 метров, но не выше карниза самого высокого здания в ряду застройки стороны квартала. Высота здания по коньку кровли не регламентируется. В случае устройства скатных кровель высота по коньку кровли определяется исходя из сохраняемых силуэтных параметров, угол наклона кровли 20 - 40%;

максимальная высота зданий от отметки существующего уровня земли до конька кровли (парапета совмещенной кровли) внутри квартала (за исключением строений и сооружений вспомогательного использования) - 12 метров;

максимальная высота от уровня земли до верха перекрытия последнего этажа для строений и сооружений вспомогательного использования внутри квартала - 9 метров;

6) максимальный процент застройки земельного участка - 65%;

7) минимальная ширина земельных участков не регламентируется.

Для зоны ИПЗ (историческая презентационная (парадная) зона) запрещается применять вид разрешенного использования с кодом 2.0 (жилая застройка)

для новых объектов капитального строительства. Разрешено использование или приспособление под жилые функции существующих объектов капитального строительства.

2.2. Историческая презентационная (парадная) зона с типом этажности кварталов КЗ(4) (ИПЗ.КЗ(4)).

Предельные (минимальные и (или) максимальные) размеры земельных участков и предельные параметры разрешенного строительства, реконструкции объектов капитального строительства:

1) минимальная площадь земельных участков - 300 кв. м для незастроенных, вновь образуемых земельных участков, для образованных земельных участков не устанавливается;

максимальная площадь не подлежит установлению, но не более существующих границ квартала (за исключением земельных участков, образованных для нужд муниципального образования город Краснодар);

2) минимальный отступ зданий, сооружений, строений и сооружений вспомогательного использования от границы, отделяющей земельный участок от территории общего пользования, - без отступа;

3) минимальный отступ зданий, сооружений, строений и сооружений вспомогательного использования от границ смежных земельных участков по периметру квартала - 1 метр;

минимальный отступ зданий, сооружений, строений и сооружений вспомогательного использования от границ смежных земельных участков внутри квартала - 3 метра;

минимальный отступ от исторической линии застройки квартала для применения максимальной высоты объекта капитального строительства внутри квартала определяется для каждого квартала в зависимости от ситуации, с учетом действующих градостроительных норм и правил, но не менее 25 метров;

4) максимальная этажность зданий по периметру квартала (за исключением

- строений и сооружений вспомогательного использования) - 3;
 максимальная этажность зданий внутри квартала (за исключением строений и сооружений вспомогательного использования) - 4;
 максимальная этажность для строений и сооружений вспомогательного использования - 2;
- 5) максимальная высота зданий от уровня земли до верха карниза по периметру квартала (за исключением строений и сооружений вспомогательного использования) - 12 метров, но не выше карниза самого высокого здания в ряду застройки стороны квартала. Высота здания по коньку кровли не регламентируется. В случае устройства скатных кровель высота по коньку кровли определяется исходя из сохраняемых силуэтных параметров, угол наклона кровли 20 - 40%;
 максимальная высота зданий от отметки существующего уровня земли до конька кровли (парапета совмещенной кровли) внутри квартала (за исключением строений и сооружений вспомогательного использования) - 15 метров;
 максимальная высота от уровня земли до верха перекрытия последнего этажа для строений и сооружений вспомогательного использования внутри квартала - 12 метров;
- 6) максимальный процент застройки земельного участка - 65%;
- 7) минимальная ширина земельных участков не регламентируется.

Для зоны ИПЗ (историческая презентационная (парадная) зона) - запрещается применять вид разрешенного использования с кодом 2.0 (жилая застройка) для новых объектов капитального строительства. Разрешено использование или приспособление под жилые функции существующих объектов капитального строительства.

2.3. Историческая презентационная (парадная) зона с типом этажности кварталов К4(5) (ИПЗ.К4(5)).

Предельные (минимальные и (или) максимальные) размеры земельных участков и предельные параметры разрешенного строительства, реконструкции объектов капитального строительства:

1) минимальная площадь земельных участков - 300 кв. м для незастроенных, вновь образуемых земельных участков, для образованных земельных участков не устанавливается;

максимальная площадь не подлежит установлению, но не более существующих границ квартала (за исключением земельных участков, образованных для нужд муниципального образования город Краснодар);

2) минимальный отступ зданий, сооружений, строений и сооружений вспомогательного использования от границы, отделяющей земельный участок от территории общего пользования, - без отступа;

3) минимальный отступ зданий, сооружений, строений и сооружений вспомогательного использования от границ смежных земельных участков по периметру квартала - 1 метр;

расположение объекта возможно с отступом 3 - 10 метров от исторической линии застройки квартала;

минимальный отступ зданий, сооружений, строений и сооружений вспомогательного использования от границ смежных земельных участков внутри квартала - 3 метра;

минимальный отступ от исторической линии застройки квартала для применения максимальной высоты объекта капитального строительства внутри квартала определяется для каждого квартала в зависимости от ситуации, с учетом действующих градостроительных норм и правил, но не менее 25 метров;

4) максимальная этажность зданий по периметру квартала (за исключением строений и сооружений вспомогательного использования) - 4;

максимальная этажность зданий внутри квартала (за исключением строений и сооружений вспомогательного использования) - 5;

максимальная этажность для строений и сооружений вспомогательного использования - 2;

5) максимальная высота зданий от уровня земли до верха карниза по периметру квартала (за исключением строений и сооружений вспомогательного использо-

вания) - 15 метров, но не выше карниза самого высокого здания в ряду застройки стороны квартала. Высота здания по коньку кровли не регламентируется. В случае устройства скатных кровель высота по коньку кровли определяется исходя из сохраняемых силуэтных параметров, угол наклона кровли 20 - 40%; максимальная высота зданий от отметки существующего уровня земли до конька кровли (парапета совмещенной кровли) внутри квартала (за исключением строений и сооружений вспомогательного использования) - 18 метров; максимальная высота от уровня земли до верха перекрытия последнего этажа для строений и сооружений вспомогательного использования внутри квартала - 15 метров;

6) максимальный процент застройки земельного участка - 50%;

7) минимальная ширина земельных участков не регламентируется.

Для зоны ИПЗ (историческая презентационная (парадная) зона) запрещается применять вид разрешенного использования с кодом 2.0 (жилая застройка) для новых объектов капитального строительства. Разрешено использование или приспособление под жилые функции существующих объектов капитального строительства.

2.4. Историческая презентационная (парадная) зона с типом этажности кварталов К5(6) (ИПЗ.К5(6)).

Предельные (минимальные и (или) максимальные) размеры земельных участков и предельные параметры разрешенного строительства, реконструкции объектов капитального строительства:

1) минимальная площадь земельных участков - 300 кв. м для незастроенных, вновь образуемых земельных участков, для образованных земельных участков не устанавливается;
максимальная площадь не подлежит установлению, но не более существующих границ квартала (за исключением земельных участков, образованных для нужд муниципального образования город Краснодар);

2) минимальный отступ зданий, сооружений, строений и сооружений вспомогательного использования от границы, отделяющей земельный участок от территории общего пользования, - без отступа;

3) минимальный отступ зданий, сооружений, строений и сооружений вспомогательного использования от границ смежных земельных участков по периметру квартала - без отступа;

расположение объекта возможно с отступом 3 - 10 метров от исторической линии застройки квартала;

минимальный отступ зданий, сооружений, строений и сооружений вспомогательного использования от границ смежных земельных участков внутри квартала - 3 метра;

минимальный отступ от исторической линии застройки квартала для применения максимальной высоты объекта капитального строительства внутри квартала определяется для каждого квартала в зависимости от ситуации, с учетом действующих градостроительных норм и правил, но не менее 25 метров;

4) максимальная этажность зданий по периметру квартала (за исключением строений и сооружений вспомогательного использования) - 5;

максимальная этажность зданий внутри квартала (за исключением строений и сооружений вспомогательного использования) - 6;

максимальная этажность для строений и сооружений вспомогательного использования - 3;

5) максимальная высота зданий от уровня земли до верха карниза по периметру квартала (за исключением строений и сооружений вспомогательного использования) - 18 метров, но не выше карниза самого высокого здания в ряду застройки стороны квартала. Высота здания по коньку кровли не регламентируется. В случае устройства скатных кровель - высота по коньку кровли определяется исходя из сохраняемых силуэтных параметров - угол наклона кровли 20 - 40%.

максимальная высота зданий от отметки существующего уровня земли до конька кровли (парапета совмещенной кровли) внутри квартала (за исключением строений и сооружений вспомогательного использования) - 21 метров;

максимальная высота от уровня земли до верха перекрытия последнего этажа для строений и сооружений вспомогательного использования внутри квартала - 18 метров;

6) максимальный процент застройки земельного участка - 50%;

7) минимальная ширина земельных участков не регламентируется.

Для зоны ИПЗ (историческая презентационная (парадная) зона) запрещается применять вид разрешенного использования с кодом 2.0 (жилая застройка) для новых объектов капитального строительства. Разрешено использование или приспособление под жилые функции существующих объектов капитального строительства.

3. Историческая общественно-деловая зона:

3.1. Историческая общественно-деловая зона с типом этажности кварталов К2(3) (ИОД.К2(3)).

Предельные (минимальные и (или) максимальные) размеры земельных участков и предельные параметры разрешенного строительства, реконструкции объектов капитального строительства:

1) минимальная площадь земельных участков - 300 кв. м для незастроенных, вновь образуемых земельных участков, для образованных земельных участков не устанавливается;

максимальная площадь не подлежит установлению, но не более существующих границ квартала (за исключением земельных участков, образуемых для нужд муниципального образования город Краснодар);

2) минимальный отступ зданий, сооружений, строений и сооружений вспомогательного использования от границы, отделяющей земельный участок от территории общего пользования, - без отступа;

3) минимальный отступ зданий, сооружений, строений и сооружений вспомогательного использования от границ смежных земельных участков по периметру

квартала - 1 метр;

минимальный отступ зданий, сооружений, строений и сооружений вспомогательного использования от границ смежных земельных участков внутри квартала - 3 метра;

минимальный отступ от исторической линии застройки квартала для применения максимальной высоты объекта капитального строительства внутри квартала определяется для каждого квартала в зависимости от ситуации, с учетом действующих градостроительных норм и правил, но не менее 25 метров;

4) максимальная этажность зданий по периметру квартала (за исключением строений и сооружений вспомогательного использования) - 2;

максимальная этажность зданий внутри квартала (за исключением строений и сооружений вспомогательного использования) - 3;

максимальная этажность для строений и сооружений вспомогательного использования - 3;

5) максимальная высота зданий от уровня земли до верха карниза по периметру квартала (за исключением строений и сооружений вспомогательного использования) - 9 метров, но не выше карниза самого высокого здания в ряду застройки стороны квартала. Высота здания по коньку кровли не регламентируется. В случае устройства скатных кровель высота по коньку кровли определяется исходя из сохраняемых силуэтных параметров, угол наклона кровли 20 - 40%;

максимальная высота зданий от отметки существующего уровня земли до конька кровли (парапета совмещенной кровли) внутри квартала (за исключением строений и сооружений вспомогательного использования) - 12 метров;

максимальная высота от уровня земли до верха перекрытия последнего этажа для строений и сооружений вспомогательного использования внутри квартала - 12 метров;

6) максимальный процент застройки земельного участка - 65%;

7) минимальная ширина земельных участков - не регламентируется.

3.2. Историческая общественно-деловая зона с типом этажности кварталов КЗ(4) (ИОД.КЗ(4)).

Предельные (минимальные и (или) максимальные) размеры земельных участков и предельные параметры разрешенного строительства, реконструкции объектов капитального строительства:

- 1) минимальная площадь земельных участков - 300 кв. м для незастроенных, вновь образуемых земельных участков, для образованных земельных участков не устанавливается;
максимальная площадь не подлежит установлению, но не более существующих границ квартала (за исключением земельных участков, образуемых для нужд муниципального образования город Краснодар);
- 2) минимальный отступ зданий, сооружений и сооружений вспомогательного использования от границы, отделяющей земельный участок от территории общего пользования, - без отступа;
- 3) минимальный отступ зданий, сооружений и сооружений вспомогательного использования от границ смежных земельных участков по периметру квартала - 1 метр;
минимальный отступ зданий, сооружений и сооружений вспомогательного использования от границ смежных земельных участков внутри квартала - 3 метра;
минимальный отступ от исторической линии застройки квартала для применения максимальной высоты объекта капитального строительства внутри квартала определяется для каждого квартала в зависимости от ситуации, с учетом действующих градостроительных норм и правил, но не менее 25 метров;
- 4) максимальная этажность зданий по периметру квартала (за исключением строений и сооружений вспомогательного использования) - 3;
максимальная этажность зданий внутри квартала (за исключением строений и сооружений вспомогательного использования) - 4;
максимальная этажность для строений и сооружений вспомогательного использования - 2;

- 5) максимальная высота зданий от уровня земли до верха карниза по периметру квартала (за исключением строений и сооружений вспомогательного использования) - 12 метров, но не выше карниза самого высокого здания в ряду застройки стороны квартала. Высота здания по коньку кровли не регламентируется. В случае устройства скатных кровель - высота по коньку кровли определяется исходя из сохраняемых силуэтных параметров - угол наклона кровли 20 - 40%. максимальная высота зданий от отметки существующего уровня земли до конька кровли (парапета совмещенной кровли) внутри квартала (за исключением строений и сооружений вспомогательного использования) - 15 метров; максимальная высота от уровня земли до верха перекрытия последнего этажа для строений и сооружений вспомогательного использования внутри квартала - 15 метров;
- 6) максимальный процент застройки земельного участка - 65%;
- 7) минимальная ширина земельных участков не регламентируется.

3.3. Историческая общественно-деловая зона с типом этажности кварталов К4(5) (ИОД.К4(5)).

Предельные (минимальные и (или) максимальные) размеры земельных участков и предельные параметры разрешенного строительства, реконструкции объектов капитального строительства:

- 1) минимальная площадь земельных участков - 300 кв. м для незастроенных, вновь образуемых земельных участков, для образованных земельных участков не устанавливается; максимальная площадь не подлежит установлению, но не более существующих границ квартала (за исключением земельных участков, образуемых для нужд муниципального образования город Краснодар);
- 2) минимальный отступ зданий, сооружений, строений и сооружений вспомогательного использования от границы, отделяющей земельный участок от территории общего пользования, - без отступа;

3) минимальный отступ зданий, сооружений, строений и сооружений вспомогательного использования от границ смежных земельных участков по периметру квартала - 1 метр;

расположение объекта возможно с отступом 3 - 10 метров от исторической линии застройки квартала;

минимальный отступ зданий, сооружений, строений и сооружений вспомогательного использования от границ смежных земельных участков внутри квартала - 3 метра;

минимальный отступ от исторической линии застройки квартала для применения максимальной высоты объекта капитального строительства внутри квартала определяется для каждого квартала в зависимости от ситуации, с учетом действующих градостроительных норм и правил, но не менее 25 метров;

4) максимальная этажность зданий по периметру квартала (за исключением строений и сооружений вспомогательного использования) - 4;

максимальная этажность зданий внутри квартала (за исключением строений и сооружений вспомогательного использования) - 5;

максимальная этажность для строений и сооружений вспомогательного использования - 4;

5) максимальная высота зданий от уровня земли до верха карниза по периметру квартала (за исключением строений и сооружений вспомогательного использования) - 15 метров, но не выше карниза самого высокого здания в ряду застройки стороны квартала. Высота здания по коньку кровли не регламентируется. В случае устройства скатных кровель высота по коньку кровли определяется исходя из сохраняемых силуэтных параметров, угол наклона кровли 20 - 40%;

максимальная высота зданий от отметки существующего уровня земли до конька кровли (парапета совмещенной кровли) внутри квартала (за исключением строений и сооружений вспомогательного использования) - 18 метров;

максимальная высота от уровня земли до верха перекрытия последнего этажа для строений и сооружений вспомогательного использования внутри квартала - 15 метров;

- 6) максимальный процент застройки земельного участка - 50%;
- 7) минимальная ширина земельных участков не регламентируется.

3.4. Историческая общественно-деловая зона с типом этажности кварталов К5(6) (ИОД.К5(6)).

Предельные (минимальные и (или) максимальные) размеры земельных участков и предельные параметры разрешенного строительства, реконструкции объектов капитального строительства:

- 1) минимальная площадь земельных участков - 300 кв. м для незастроенных, вновь образуемых земельных участков, для образованных земельных участков не устанавливается;
максимальная площадь не подлежит установлению, но не более существующих границ квартала (за исключением земельных участков, сформированных для нужд муниципального образования город Краснодар);
- 2) минимальный отступ зданий, сооружений, строений и сооружений вспомогательного использования от границы, отделяющей земельный участок от территории общего пользования, - без отступа;
- 3) минимальный отступ зданий, сооружений, строений и сооружений вспомогательного использования от границ смежных земельных участков по периметру квартала - 1 метр;
расположение объекта возможно с отступом 3 - 10 метров от исторической линии застройки квартала;
минимальный отступ зданий, сооружений, строений и сооружений вспомогательного использования от границ смежных земельных участков внутри квартала - 3 метра;
минимальный отступ от исторической линии застройки квартала для применения максимальной высоты объекта капитального строительства внутри квартала определяется для каждого квартала в зависимости от ситуации, с учетом действующих градостроительных норм и правил, но не менее 25 метров;

- 4) максимальная этажность зданий по периметру квартала (за исключением строений и сооружений вспомогательного использования) - 5;
максимальная этажность зданий внутри квартала (за исключением строений и сооружений вспомогательного использования) - 6;
максимальная этажность для строений и сооружений вспомогательного использования - 5;
- 5) максимальная высота зданий от уровня земли до верха карниза по периметру квартала (за исключением строений и сооружений вспомогательного использования) - 18 метров, но не выше карниза самого высокого здания в ряду застройки стороны квартала. Высота здания по коньку кровли не регламентируется. В случае устройства скатных кровель высота по коньку кровли определяется исходя из сохраняемых силуэтных параметров, угол наклона кровли 20 - 40%;
максимальная высота зданий от отметки существующего уровня земли до конька кровли (парапета совмещенной кровли) внутри квартала (за исключением строений и сооружений вспомогательного использования) - 21 метр;
максимальная высота от уровня земли до верха перекрытия последнего этажа для строений и сооружений вспомогательного использования внутри квартала - 18 метров;
- 6) максимальный процент застройки земельного участка - 50%;
- 7) минимальная ширина земельных участков не регламентируется.

3.5. Историческая общественно-деловая зона с типом квартала 48А (ИОД.К48А).

Предельные (минимальные и (или) максимальные) размеры земельных участков и предельные параметры разрешенного строительства, реконструкции объектов капитального строительства:

- 1) максимальный процент застройки земельного участка - сохраняется существующее положение.

Предельные параметры на данный квартал не устанавливаются в связи с ре-

зервированием территории в целях перспективного восстановления площади объекта культурного наследия регионального значения - "Екатерининский кафедральный собор с интерьером, 1900 - 1914 годы, архитектор И.К. Мальгерб".

4. Зона крупных градостроительных комплексов (ГК).

Предельные (минимальные и (или) максимальные) размеры земельных участков и предельные параметры разрешенного строительства, реконструкции объектов капитального строительства:

- 1) минимальная площадь земельных участков - 300 кв. м для незастроенных, вновь образуемых земельных участков, для образованных земельных участков не устанавливается;
максимальная площадь не подлежит установлению, но не более существующих границ квартала (за исключением земельных участков, образуемых для нужд муниципального образования город Краснодар);
- 2) минимальный отступ зданий, сооружений, строений и сооружений вспомогательного использования от границы, отделяющей земельный участок от территории общего пользования, - без отступа;
- 3) минимальный отступ зданий, сооружений, строений и сооружений вспомогательного использования от границ смежных земельных участков по периметру квартала - 1 метр;
расположение объекта возможно с отступом 3 - 10 метров от исторической линии застройки квартала;
минимальный отступ зданий, сооружений, строений и сооружений вспомогательного использования от границ смежных земельных участков внутри квартала - 3 метра;
минимальный отступ от исторической линии застройки квартала для применения максимальной высоты объекта капитального строительства внутри квартала определяется для каждого квартала в зависимости от ситуации, с учетом действующих градостроительных норм и правил, но не менее 25 метров;

- 4) максимальная этажность зданий по периметру квартала (за исключением строений и сооружений вспомогательного использования) - 2;
 максимальная этажность зданий внутри квартала (за исключением строений и сооружений вспомогательного использования) - 3;
 максимальная этажность для строений и сооружений вспомогательного использования - 2;
- 5) максимальная высота зданий от уровня земли до верха карниза по периметру квартала (за исключением строений и сооружений вспомогательного использования) - сохранение соподчинения застройки главному зданию комплекса в рамках сложившихся параметров. В случае устройства скатных кровель высота по коньку кровли определяется исходя из сохраняемых силуэтных параметров, угол наклона кровли 20 - 40%;
 максимальная высота зданий от уровня земли до верха карниза внутри квартала (за исключением строений и сооружений вспомогательного использования) - сохранение соподчинения застройки главному зданию комплекса в рамках сложившихся параметров;
- 6) максимальный процент застройки земельного участка - 55%;
- 7) минимальная ширина земельных участков не регламентируется.

5. Зона сохранения композиционного влияния исторической доминанты здания "Коммерческого училища" (ЗКУ).

Предельные (минимальные и (или) максимальные) размеры земельных участков и предельные параметры разрешенного строительства, реконструкции объектов капитального строительства:

- 1) минимальная площадь земельных участков - 300 кв. м для незастроенных, вновь образуемых земельных участков, для образованных земельных участков не устанавливается;
 максимальная площадь - не подлежит установлению, но не более существующих границ квартала (за исключением земельных участков, образуемых для

нужд муниципального образования город Краснодар);

2) минимальный отступ зданий, сооружений, строений и сооружений вспомогательного использования от границы, отделяющей земельный участок от территории общего пользования, - без отступа;

3) минимальный отступ зданий, сооружений, строений и сооружений вспомогательного использования от границ смежных земельных участков по периметру квартала - 1 метр;

расположение объекта возможно с отступом 3 - 10 метров от исторической линии застройки квартала;

минимальный отступ зданий, сооружений, строений и сооружений вспомогательного использования от границ смежных земельных участков внутри квартала - 3 метра;

минимальный отступ от исторической линии застройки квартала для применения максимальной высоты объекта капитального строительства внутри квартала определяется для каждого квартала в зависимости от ситуации с учетом действующих градостроительных норм и правил, но не менее 25 метров;

4) максимальная этажность зданий по периметру квартала (за исключением строений и сооружений вспомогательного использования) - 2;

максимальная этажность зданий внутри квартала (за исключением строений и сооружений вспомогательного использования) - 3;

максимальная этажность для строений и сооружений вспомогательного использования - 2;

5) максимальная высота зданий от уровня земли до верха карниза по периметру квартала (за исключением строений и сооружений вспомогательного использования) - 9 метров, но не выше карниза самого высокого здания в ряду застройки стороны квартала. Высота здания по коньку кровли не регламентируется. В случае устройства скатных кровель высота по коньку кровли определяется исходя из сохраняемых силуэтных параметров, угол наклона кровли 20 - 40%;

максимальная высота зданий от отметки существующего уровня земли до конька кровли (парапета совмещенной кровли) внутри квартала (за исключением

строений и сооружений вспомогательного использования) - 12 метров;
максимальная высота от уровня земли до верха перекрытия последнего этажа для строений и сооружений вспомогательного использования внутри квартала - 9 метров;

6) максимальный процент застройки земельного участка - 65%;

7) минимальная ширина земельных участков не регламентируется.

6. Зона сохранения и регенерации ансамбля Привокзальной площади (ПП).

Предельные (минимальные и (или) максимальные) размеры земельных участков и предельные параметры разрешенного строительства, реконструкции объектов капитального строительства:

1) минимальная площадь земельных участков - 300 кв. м для незастроенных, вновь образуемых земельных участков, для образованных земельных участков не устанавливается;

максимальная площадь не подлежит установлению, но не более существующих границ квартала (за исключением земельных участков, образуемых для нужд муниципального образования город Краснодар);

2) минимальный отступ зданий, сооружений, строений и сооружений вспомогательного использования от границы, отделяющей земельный участок от территории общего пользования - без отступа;

3) минимальный отступ зданий, сооружений, строений и сооружений вспомогательного использования от границ смежных земельных участков по периметру квартала - без отступа;

минимальный отступ зданий, сооружений, строений и сооружений вспомогательного использования от границ смежных земельных участков внутри квартала - 3 метра;

минимальный отступ от исторической линии застройки квартала для применения максимальной высоты объекта капитального строительства внутри квартала оп-

ределяется для каждого квартала в зависимости от ситуации, с учетом действующих градостроительных норм и правил, но не менее 25 метров;

4) максимальная этажность зданий по периметру квартала (за исключением строений и сооружений вспомогательного использования) - 2;

максимальная этажность зданий внутри квартала (за исключением строений и сооружений вспомогательного использования) - 3;

максимальная этажность для строений и сооружений вспомогательного использования - 2;

5) максимальная высота зданий от уровня земли до верха карниза по периметру квартала (за исключением строений и сооружений вспомогательного использования) - 9 метров, но не выше карниза самого высокого здания в ряду застройки стороны квартала. Высота здания по коньку кровли не регламентируется. В случае устройства скатных кровель, высота по коньку кровли определяется исходя из сохраняемых силуэтных параметров, угол наклона кровли 20 - 40%;

максимальная высота зданий от отметки существующего уровня земли до конька кровли (парапета совмещенной кровли) внутри квартала (за исключением строений и сооружений вспомогательного использования) - 12 метров;

максимальная высота от уровня земли до верха перекрытия последнего этажа для строений и сооружений вспомогательного использования внутри квартала - 12 метров;

6) максимальный процент застройки земельного участка - сохраняется одноплановая периметральная застройка площади в рамках сложившейся композиции;

7) минимальная ширина земельных участков не регламентируется.

7. Многофункциональная зона железнодорожной станции (МЗЖС).

Предельные (минимальные и (или) максимальные) размеры земельных участков и предельные параметры разрешенного строительства, реконструкции объектов капитального строительства:

1) минимальная площадь земельных участков - 300 кв. м для незастроенных,

вновь образуемых земельных участков, для образованных земельных участков не устанавливается;

максимальная площадь не подлежит установлению, но не более существующих границ квартала (за исключением земельных участков, образуемых для нужд муниципального образования город Краснодар);

2) минимальный отступ зданий, сооружений, строений и сооружений вспомогательного использования от границы, отделяющей земельный участок от территории общего пользования, - без отступа;

3) минимальный отступ зданий, сооружений, строений и сооружений вспомогательного использования от границ смежных земельных участков по периметру квартала - 1 метр;

минимальный отступ зданий, сооружений, строений и сооружений вспомогательного использования от границ смежных земельных участков внутри квартала - 3 метра;

минимальный отступ от исторической линии застройки квартала для применения максимальной высоты объекта капитального строительства внутри квартала определяется для каждого квартала в зависимости от ситуации с учетом действующих градостроительных норм и правил, но не менее 25 метров;

4) максимальная этажность зданий по периметру квартала (за исключением строений и сооружений вспомогательного использования) - 3;

максимальная этажность зданий внутри квартала (за исключением строений и сооружений вспомогательного использования) - 4;

максимальная этажность для строений и сооружений вспомогательного использования - 3;

5) максимальная высота зданий от уровня земли до верха карниза по периметру квартала (за исключением строений и сооружений вспомогательного использования) - 12 метров, но не выше карниза самого высокого здания в ряду застройки стороны квартала. Высота здания по коньку кровли не регламентируется. В случае устройства скатных кровель высота по коньку кровли определяется исходя из сохраняемых силуэтных параметров, угол наклона кровли 20 - 40%;

максимальная высота зданий от отметки существующего уровня земли до конька кровли (парапета совмещенной кровли) внутри квартала (за исключением строений и сооружений вспомогательного использования) - 15 метров;
максимальная высота от уровня земли до верха перекрытия последнего этажа для строений и сооружений вспомогательного использования внутри квартала - 12 метров;
6) максимальный процент застройки земельного участка - 65%;
7) минимальная ширина земельных участков не регламентируется.

8. Зона улиц и площадей (УЛ).

Предельные (минимальные и (или) максимальные) размеры земельных участков и предельные параметры разрешенного строительства, реконструкции объектов капитального строительства не подлежат установлению.

9. Зона озелененных территорий (ОЗ).

Предельные (минимальные и (или) максимальные) размеры земельных участков и предельные параметры разрешенного строительства, реконструкции объектов капитального строительства не подлежат установлению.

10. Зона Всесвятского кладбища (ВК).

Предельные (минимальные и (или) максимальные) размеры земельных участков и предельные параметры разрешенного строительства, реконструкции объектов капитального строительства определяются согласно градостроительным регламентам, предусмотренным в утвержденной документации по объекту культурного наследия.

Проектом представлено предложение по объемно-пространственному решению застройки, которым определены границы зон планируемого размещения объекта капитального строительства, а также определены основные параметры строительства и ориентировочные технико-экономические показатели.

1.2.2. Обеспечение коммунальной, транспортной, социальной инфраструктур

В связи с тем, что проектом предусматривается размещение объекта здравоохранения (поликлиника на 200 посещений в смену), объектов физической культуры и массового спорта (спортивное сооружение, спортивные площадки), объекта культуры и искусства (зрелищная организация), обеспечение жизнедеятельности граждан объектами социальной инфраструктур необходимых для функционирования данных объектов в проекте не приводится.

Обеспечение коммунальной инфраструктурой

Проектируемые объекты капитального строительства: объект здравоохранения (поликлиника на 200 посещений в смену), объект физической культуры и массового спорта (спортивное сооружение), объект культуры и искусства (зрелищная организация) обеспечиваются:

- электроснабжением – от ближайших ТП по техническим условиям;
- водоснабжением – источником являются ближайшие кольцевые сети водопровода;
- водоотведением – от проектируемых зданий предусматривается в существующую городскую сеть, точки присоединения принимаются на границе земельного участка;
- теплоснабжением – источником теплоснабжения прямо подключение к существующей теплотрассе.

Спортивные площадки не требуют обеспечения коммунальной инфраструктурой.

Обеспечение транспортной инфраструктурой

Проектируемая территория расположена в центральной части города Краснодара, все планируемые к размещению объекты в полной мере обеспечены транспортной инфраструктурой.

Подъезд к объекту культуры и искусства (зрелищной организации) обеспечен с улиц Длинной и Красной.

Подъезд к объекту здравоохранения (поликлинике) обеспечен с улиц Длинной и Красноармейской.

Подъезд к объектам физической культуры и массового спорта обеспечен с улиц Новокузнецкой, Горького, Орджоникидзе, Рашпилевской.

Для всех планируемых к размещению объектов капитального строительства предусмотрены парковочные места в радиусе доступности.

1.2.3 Программы комплексного развития систем коммунальной инфраструктуры, программы комплексного развития транспортной инфраструктуры, программы комплексного развития социальной инфраструктуры

В отношении проектируемой территории программы комплексного развития систем коммунальной инфраструктуры, программы комплексного развития транспортной инфраструктуры, программы комплексного развития социальной инфраструктуры отсутствуют, в связи с чем в документации по планировке территории они не приводятся.

1.3 Зоны планируемого размещения объектов федерального значения, объектов регионального значения, объектов местного значения

Сведения об объектах федерального значения в информационной системе обеспечения градостроительной деятельности муниципального образования город Краснодар отсутствуют.

По данным, предоставленным департаментом по архитектуре и градостроительству Краснодарского края сведения о разработанной документации по планировке территории объектов регионального значения в отношении проектируемой территории, расположенной в границах территории центральной части города Краснодара, проектируемая территория пересекает границы территории, в отношении которой приказом департамента от 27 декабря 2016 года № 371 «Об утверждении проекта межевания территории линейного объекта «Строительство 2-х КЛ-110кВ «Восточная-Центральная» длиной по 6,1 км», приказом департамента от 14 мая 2015 года №9 «Об утверждении документации по планировке территории для размещения проектирования и строительства объекта «Краевой перинатальный центр, г.Краснодар 4-й этап (котельная, сети газоснабжения). Наружные сети газоснабжения (ул.Красная)», приказом департамента от 14 декабря 2016 года № 351 «Об утверждении документации по планировке территории для размещения сетей инженерного обеспечения «Лечебно-диагностический корпус по ул.Площадь Победы, 1 в г.Краснодаре» утверждены проекты межевания.

В границах проектируемой территории, согласно генеральному плану развития МО г.Краснодар, утвержденным решением городской Думы Краснодара 02.09.2020 №100 п.1 "Об утверждении генерального плана муниципального образования город Краснодар», предусматривается размещение объектов регионального значения:

Планируемые для размещения:

Объекты здравоохранения - лечебно-профилактическая медицинская организация (кроме санаторно-курортной), оказывающая медицинскую помощь в амбулаторных условиях и (или) в условиях дневного стационара (поликлиника, по адресу г. Краснодар, Центральный внутригородской округ, ул. Красноармейская/ул. Длинная, 200 посещений в смену);

Объекты культуры и искусства - зрелищная организация (ГБНТУК Краснодарского края «Кубанский казачий хор», г. Краснодар, Западный внутригородской округ, на земельном участке 23:43:0207027:36).

Планируемые к реконструкции:

Объекты здравоохранения - лечебно-профилактическая медицинская организация (кроме санаторно-курортной), оказывающая медицинскую помощь в амбулаторных условиях и (или) в условиях дневного стационара (2 объекта);

Объекты культуры и искусства - объект культурно- просветительного назначения;

Объекты энергетики - объект электроснабжения.

Также в границах проектируемой территории в соответствии с генеральным планом развития МО г.Краснодар предусматривается размещение объектов местного значения:

Планируемые для размещения:

Объекты физической культуры и массового спорта:

- спортивное сооружение (г. Краснодар, Центральный внутригородской округ, з/у 23:43:0303050:88, 23:43:0303050:89, плоскостное спортивное сооружение);

- комплексная спортивная площадка (г. Краснодар, Западный внутригородской округ, на пересечении улиц Орджоникидзе и Рашпилевской, 23:43:0208022:6);

- спортивная площадка (г. Краснодар, Западный внутригородской округ, ул. Новокузнецкая, д.8 23:43:0000000:18756).

Объекты теплоснабжения - объект теплоснабжения.

Автомобильный транспорт - автомобильная дорога.

Планируемые к реконструкции:

Объекты образования - организация дополнительного образования;

Объекты теплоснабжения - объект теплоснабжения (3 объекта);

Автомобильный транспорт - автомобильная дорога.

1.4 Сведения о плотности и параметрах застройки территории, необходимые для размещения объектов местного и регионального значения.

Параметры застройки территории

Объекты регионального значения (планируемые для размещения):

- Объекты здравоохранения - лечебно-профилактическая медицинская организация (кроме санаторно-курортной), оказывающая медицинскую помощь в амбулаторных условиях и (или) в условиях дневного стационара (поликлиника, по адресу г. Краснодар, Центральный внутригородской округ, ул. Красноармейская/ул. Длинная, 200 посещений в смену);

- Объекты культуры и искусства - зрелищная организация (ГБНТУК Краснодарского края «Кубанский казачий хор», г. Краснодар, Западный внутригородской округ, на земельном участке 23:43:0207027:36)

Расположены в зоне - Историческая презентационная (парадная) зона с типом этажности кварталов **К3(4) (ИПЗ.К3(4))**

Параметры застройки территории зоны К3(4) (ИПЗ.К3(4)):

1) минимальная площадь земельных участков – 300 кв. м для незастроенных, вновь образуемых земельных участков, для образованных земельных участков не устанавливается; максимальная площадь не подлежит установлению, но не более существующих границ квартала (за исключением земельных участков, образованных для нужд муниципального образования город Краснодар);

2) минимальный отступ зданий, сооружений, строений и сооружений вспомогательного использования от границы, отделяющей земельный участок от территории общего пользования, – без отступа;

3) минимальный отступ зданий, сооружений, строений и сооружений вспомогательного использования от границ смежных земельных участков по периметру квартала – 1 м; минимальный отступ зданий, сооружений, строений и сооружений вспомогательного использования от границ смежных земельных участков внутри квартала – 3 м; минимальный отступ от исторической линии застройки квартала для применения максимальной высоты объекта капитального

строительства внутри квартала определяется для каждого квартала в зависимости от ситуации, с учётом действующих градостроительных норм и правил, но не менее 25 м;

4) максимальная этажность зданий по периметру квартала (за исключением зданий, строений и сооружений вспомогательного использования) – 3; максимальная этажность зданий внутри квартала (за исключением зданий, строений и сооружений вспомогательного использования) – 4; максимальная этажность для строений и сооружений вспомогательного использования – 2;

5) максимальная высота зданий от уровня земли до верха карниза по периметру квартала (за исключением зданий, строений и сооружений вспомогательного использования) – 12 м, но не выше карниза самого высокого здания в ряду застройки стороны квартала. Высота здания по коньку кровли не регламентируется. В случае устройства скатных кровель высота по коньку кровли определяется исходя из сохраняемых силуэтных параметров, угол наклона кровли 20 – 40%; максимальная высота зданий от отметки существующего уровня земли до конька кровли (парапета совмещённой кровли) внутри квартала (за исключением зданий, строений и сооружений вспомогательного использования) – 15 м; максимальная высота от уровня земли до верха перекрытия последнего этажа для строений и сооружений вспомогательного использования внутри квартала – 12 м;

6) максимальный процент застройки земельного участка – 65%;

7) минимальная ширина земельных участков не регламентируется.

Объекты местного значения (планируемые для размещения):

Спортивное сооружение (г. Краснодар, Центральный внутригородской округ, з/у 23:43:0303050:88, 23:43:0303050:89, плоскостное спортивное сооружение) расположен в зоне - историческая общественно-деловая зона с типом этажности кварталов **K2(3) (ИОД.K2(3))**

Параметры застройки территории зоны **K2(3) (ИОД.K2(3)):**

1) минимальная площадь земельных участков – 300 кв. м для незастроенных, вновь образуемых земельных участков, для образованных земельных участков не устанавливается; максимальная площадь не подлежит установлению, но не более существующих границ квартала (за исключением земельных участков, образуемых для нужд муниципального образования город Краснодар);

2) минимальный отступ зданий, сооружений, строений и сооружений вспомогательного использования от границы, отделяющей земельный участок от территории общего пользования, – без отступа;

3) минимальный отступ зданий, сооружений, строений и сооружений вспомогательного использования от границ смежных земельных участков по периметру квартала – 1 м; минимальный отступ зданий, сооружений, строений и сооружений вспомогательного использования от границ смежных земельных участков внутри квартала – 3 м; минимальный отступ от исторической линии застройки квартала для применения максимальной высоты объекта капитального строительства внутри квартала определяется для каждого квартала в зависимости от ситуации, с учётом действующих градостроительных норм и правил, но не менее 25 м;

4) максимальная этажность зданий по периметру квартала (за исключением зданий, строений и сооружений вспомогательного использования) – 2; максимальная этажность зданий внутри квартала (за исключением зданий, строений и сооружений вспомогательного использования) – 3; максимальная этажность для строений и сооружений вспомогательного использования – 3;

5) максимальная высота зданий от уровня земли до верха карниза по периметру квартала (за исключением зданий, строений и сооружений вспомогательного использования) – 9 м, но не выше карниза самого высокого здания в ряду застройки стороны квартала. Высота здания по коньку кровли не регламентируется. В случае устройства скатных кровель высота по коньку кровли определяется исходя из сохраняемых силуэтных параметров, угол наклона кровли 20 – 40%; максимальная высота зданий от отметки существующего уровня земли

до конька кровли (парапета совмещенной кровли) внутри квартала (за исключением зданий, строений и сооружений вспомогательного использования) – 12 м; максимальная высота от уровня земли до верха перекрытия последнего этажа для строений и сооружений вспомогательного использования внутри квартала – 12 м;

6) максимальный процент застройки земельного участка – 65%;

7) минимальная ширина земельных участков – не регламентируется.

Объект теплоснабжения расположен в зоне - многофункциональная зона железнодорожной станции МЗЖС.

Параметры застройки территории зоны МЗЖС

1) минимальная площадь земельных участков – 300 кв. м для незастроенных, вновь образуемых земельных участков, для образованных земельных участков не устанавливается; максимальная площадь не подлежит установлению, но не более существующих границ квартала (за исключением земельных участков, образуемых для нужд муниципального образования город Краснодар);

2) минимальный отступ зданий, сооружений, строений и сооружений вспомогательного использования от границы, отделяющей земельный участок от территории общего пользования, – без отступа;

3) минимальный отступ зданий, сооружений, строений и сооружений вспомогательного использования от границ смежных земельных участков по периметру квартала – 1 м; минимальный отступ зданий, сооружений, строений и сооружений вспомогательного использования от границ смежных земельных участков внутри квартала – 3 м; минимальный отступ от исторической линии застройки квартала для применения максимальной высоты объекта капитального строительства внутри квартала определяется для каждого квартала в зависимости от ситуации с учётом действующих градостроительных норм и правил, но не менее 25 м;

4) максимальная этажность зданий по периметру квартала (за исключением зданий, строений и сооружений вспомогательного использования) – 3; мак-

симальная этажность зданий внутри квартала (за исключением зданий, строений и сооружений вспомогательного использования) – 4; максимальная этажность для строений и сооружений вспомогательного использования – 3;

5) максимальная высота зданий от уровня земли до верха карниза по периметру квартала (за исключением зданий, строений и сооружений вспомогательного использования) – 12 м, но не выше карниза самого высокого здания в ряду застройки стороны квартала. Высота здания по коньку кровли не регламентируется. В случае устройства скатных кровель высота по коньку кровли определяется исходя из сохраняемых силуэтных параметров, угол наклона кровли 20 – 40%; максимальная высота зданий от отметки существующего уровня земли до конька кровли (парапета совмещённой кровли) внутри квартала (за исключением зданий, строений и сооружений вспомогательного использования) – 15 метров; максимальная высота от уровня земли до верха перекрытия последнего этажа для строений и сооружений вспомогательного использования внутри квартала – 12 м;

6) максимальный процент застройки земельного участка – 65%;

7) минимальная ширина земельных участков не регламентируется.

Плотность застройки территории

Предельные значения коэффициента застройки и коэффициента плотности застройки территории объектов регионального и местного значения не превышают допустимого значения – 0,8 / 2,4 для специализированной общественной застройки.

Обеспечение коммунальной, транспортной, социальной инфраструктур и максимально допустимый уровень территориальной доступности объектов регионального и местного значения для населения

Все планируемые к размещению объекты регионального и местного значения обеспечены транспортной доступностью с существующих улиц, проходящих рядом с ними.

Все планируемые к размещению объекты регионального и местного значения обеспечены коммунальной инфраструктурой за счет подключения к существующим сетям инженерно-технического обеспечения.

В связи с тем, что проектом предусматривается размещение объектов регионального и местного значения исключительно социальных инфраструктур, обеспечение жизнедеятельности граждан объектами социальной инфраструктур необходимых для функционирования данных объектов в проекте не приводится.

Максимально допустимый уровень территориальной доступности объектов регионального и местного значения для населения, согласно СП 42.13330.2016:

- Объекты здравоохранения – 1000м;
- Объекты культуры и искусства - не регламентируется;
- Спортивное сооружение – 1500 м;
- Объект теплоснабжения - не регламентируется.

2. Положения об очередности планируемого развития территории, содержащие этапы проектирования, строительства, реконструкции объектов капитального строительства жилого, производственного, общественно-делового и иного назначения и этапы строительства, реконструкции необходимых для функционирования таких объектов и обеспечения жизнедеятельности граждан объектов коммунальной, транспортной, социальной инфраструктур, в том числе объектов, включенных в программы комплексного развития систем коммунальной инфраструктуры, программы комплексного развития транспортной инфраструктуры, программы комплексного развития социальной инфраструктуры

Этапы проектирования объектов капитального строительства.

1. Разработка проектной документации по строительству зданий и сооружений, а также по строительству сетей и объектов инженерного обеспечения. Проектная документация подготавливается на основании ст. 48 Градострои-

тельного кодекса Российской Федерации в соответствии со сводами правил, строительными нормами и правилами, техническими регламентами.

2. Строительство планируемых объектов капитального строительства и их подключение к системе инженерных коммуникаций. Строительство объектов капитального строительства осуществляется на основании разрешения на строительство, порядок выдачи которого предусмотрен ст. 51 Градостроительного кодекса Российской Федерации.

3. Ввод объектов капитального строительства и инженерных коммуникаций в эксплуатацию. Для введения в эксплуатацию объекта капитального строительства требуется получения соответствующего разрешения, порядок выдачи которого предусмотрен ст. 55 Градостроительного кодекса Российской Федерации.

Этапы строительства объектов капитального строительства.

1 этап: Строительство объекта здравоохранения (поликлиники на 200 посещений в смену)

2 этап: Строительство объектов физической культуры и массового спорта (спортивное сооружение, спортивные площадки)

3 этап: Строительство объекта культуры и искусства (зрелищная организация).

Объекты капитального строительства производственного назначения данным проектом планировки не предусматриваются.

В границах проектируемой территории не предусматривается реконструкция объектов капитального строительства жилого, производственного, общественно-делового назначения.

В отношении указанной территории программы комплексного развития систем коммунальной инфраструктуры, программы комплексного развития транспортной инфраструктуры, программы комплексного развития социальной инфраструктуры отсутствуют, в связи, с чем в документации по планировке территории они не приводятся.

Красная линия по ул. им. Ленина утверждена постановлением администрации муниципального образования

Основание: постановление администрации муниципального образования №5311 от 01.08.2014 об утверждении корректировки проекта планировки центральной части города Краснодара

Красная линия по ул. им. Орджоникидзе – ул. Коммунаров – ул. им. Ленина – ул. Красноармейская утверждена постановлением администрации муниципального образования

Основание: постановление администрации муниципального образования №1986 от 17.05.2017 об утверждении корректировки проекта планировки центральной части города Краснодара

Красная линия по ул. им. Ленина – ул. им. Митрофана Седина – ул. им. Орджоникидзе - ул. Коммунаров утверждена постановлением администрации муниципального образования

Основание: постановление администрации муниципального образования №834 от 31.01.2013 об утверждении корректировки проекта планировки

Красная линия по ул. Рашпилевская утверждена постановлением администрации муниципального образования

Основание: постановление администрации муниципального образования №5882 от 12.07.2012 об утверждении корректировки проекта планировки центральной части города Краснодара

Красная линия по ул. им. Кирова – ул. Мира – ул. Октябрьская – ул. Комсомольская утверждена постановлением администрации муниципального образования

Основание: постановление администрации муниципального образования №9800 от 18.12.2013 об утверждении корректировки проекта планировки цен-

Основание: приказ администрации Краснодарского края №161-кн от 03.09.2019 о внесении изменений в приказ администрации Краснодарского края №26-кн от 01.03.2019

Проектом планировки территории планируется отмена утверждённых и установление новых красных линий в границах проектируемой территории (в границах территории исторического поселения регионального значения город Краснодар Краснодарского края). Отмена красных линий линейного объекта регионального значения данным проектом не предусматривается.

Каталог координат устанавливаемых красных линий представлен в таблице 1.

Таблица 1

№ точек	Координаты	
	X	Y
1	479703.62	1377807.19
2	479704.42	1377810.16
3	479732.43	1377816.51
4	479733.03	1377817.96
5	479732.98	1377819.88
6	479724.76	1377868.01
7	479722.01	1377882.65
8	479721.03	1377889.19
9	479719.63	1377895.53
10	479706.88	1377965.09
11	479706.05	1377969.25
12	479704.91	1377975.37
13	479705.19	1377975.39
14	479705.03	1377976.46
15	479705.53	1377976.53
16	479705.29	1377977.94
17	479704.72	1377977.85
18	479702.94	1377987.87
19	479703.3	1377987.94
20	479702.94	1377990
21	479702.55	1377989.92
22	479696.25	1378024.62

№ точек	Координаты	
	X	Y
23	479695.9	1378024.58
24	479693.61	1378037.2
25	479693.86	1378037.25
26	479691.83	1378048.19
27	479692.77	1378048.39
28	479692.13	1378051.65
29	479691.17	1378051.47
30	479689.68	1378058.81
31	479690.94	1378059.04
32	479690.39	1378061.92
33	479689.16	1378061.67
34	479687.91	1378068.51
35	479689.03	1378068.71
36	479688.53	1378071.25
37	479687.45	1378071.02
38	479685.4	1378082.3
39	479686.7	1378082.54
40	479686.32	1378084.59
41	479685.03	1378084.35
42	479682.68	1378097.28
43	479683.6	1378097.45
44	479683.21	1378099.71

№ точек	Координаты	
	X	Y
45	479682.27	1378099.54
46	479672.47	1378153.43
47	479662.99	1378202.74
48	479658.71	1378225.54
49	479653.68	1378251.99
50	479630.11	1378266.61
51	479611.78	1378263.22
52	479590.69	1378259.58
53	479590.04	1378263.27
54	479577.68	1378261.2
55	479571.01	1378259.83
56	479571.37	1378259.52
57	479513.46	1378245.83
58	479486.88	1378239.55
59	479272.28	1378191.24
60	479292.15	1378141.35
61	479286.26	1378139.79
62	479282.94	1378141.3
63	479276.63	1378156.46
64	479266.28	1378182.37
65	479260.58	1378181.13
66	479260.77	1378180.19
67	479257.42	1378179.44
68	479238.63	1378175.23
69	479202.08	1378166.56
70	479202.1	1378166.46
71	479191.46	1378163.91
72	479166.92	1378158.73
73	479165.05	1378158.23
74	479162.44	1378157.65
75	479149.71	1378154.52
76	479140.19	1378152.61
77	479136.94	1378151.96
78	479131.87	1378150.94
79	479123.59	1378149.47
80	479120.85	1378148.9
81	479120.68	1378149.56
82	479119.53	1378149.36

№ точек	Координаты	
	X	Y
83	479119.63	1378148.64
84	479117.12	1378147.83
85	479116.39	1378151.16
86	479113	1378150.36
87	479112.56	1378151.91
88	479109.91	1378151.34
89	479109.68	1378152.21
90	479102.79	1378150.7
91	479063.4	1378141.97
92	479052.14	1378139.47
93	479047.73	1378138.5
94	479030.65	1378134.71
95	479024.84	1378133.42
96	479005.29	1378129.26
97	478985.43	1378125.03
98	478993.45	1378091.53
99	478996.07	1378080.51
100	478996.91	1378074.98
101	478984.59	1378072.71
102	479000.93	1377988.06
103	479009.92	1377990.12
104	479010.82	1377986.07
105	479012.68	1377986.5
106	479021.08	1377948.56
107	479010.75	1377946.32
108	479014.32	1377930.83
109	479009.29	1377929.7
110	479009	1377929.63
111	479016.71	1377891.21
112	479022.19	1377863.93
113	479024.33	1377853.28
114	479024.44	1377853.31
115	479034.27	1377855.73
116	479084.79	1377868.21
117	479085.16	1377866.22
118	479128.11	1377876.62
119	479130.14	1377869.08
120	479101.3	1377861.36

№ точек	Координаты	
	X	Y
121	479101.89	1377859.16
122	479090.44	1377855.99
123	479033.67	1377841.74
124	479029.4	1377840.67
125	479047.39	1377757.37
564	479049.74	1377745.95
565	479050.5	1377742.16
566	479051.41	1377742.33
567	479056.54	1377743.43
568	479067.22	1377693.95
569	479089.7	1377679.85
570	479090.81	1377680.08
571	479122.47	1377686.77
572	479171.07	1377695.30
573	479296.27	1377722.3
574	479325.95	1377728.13
575	479604.97	1377786.1
576	479662.46	1377798.39
577	479702.15	1377806.88
1	479703.62	1377807.19
-	-	-
126	479131.28	1378176.64
127	479130.48	1378176.46
128	479130.42	1378176.72
129	479130.2	1378177.72
130	479126.79	1378176.95
131	479116.35	1378224.07
132	479121.53	1378225.18
133	479121.33	1378226.1
134	479115.91	1378251.19
135	479114.14	1378258.98
136	479113.29	1378258.78
137	479112.38	1378259.37
138	479112.01	1378260.64
139	479112.61	1378261.67
140	479113.51	1378261.84
141	479112.42	1378266.87
142	479107.51	1378265.81

№ точек	Координаты	
	X	Y
143	479102.18	1378289.19
144	479094.67	1378324.64
145	479155.02	1378339.03
146	479162.34	1378305.67
147	479164.92	1378306.26
148	479165.15	1378305.22
149	479178.35	1378246.54
150	479178	1378239.25
151	479182.86	1378217.44
152	479183.95	1378217.69
153	479185.15	1378212.36
154	479186.67	1378212.69
155	479187.08	1378210.9
156	479184.63	1378210.39
157	479186.79	1378200.91
158	479185.8	1378200.72
159	479187.97	1378190.73
160	479176.89	1378188.23
161	479176.98	1378187.69
162	479174.37	1378186.82
163	479170.45	1378185.91
164	479170.56	1378185.26
165	479164.21	1378183.97
166	479163.98	1378184.95
167	479141.62	1378180.16
168	479141.9	1378178.94
126	479131.28	1378176.64
-	-	-
169	479137.86	1378361.7
170	479140.23	1378367.22
171	479140.36	1378368.48
172	479147.07	1378370.15
173	479145.4	1378374.62
174	479143.62	1378374.27
175	479142.58	1378378.06
176	479121.04	1378372.85
177	479121.07	1378372.66
178	479122.73	1378365.29

№ точек	Координаты	
	X	Y
179	479119.58	1378364.13
180	479116.6	1378362.26
181	479114.5	1378358.91
182	479116.3	1378355.35
183	479120.23	1378355.24
184	479122.52	1378358.32
185	479124.57	1378358.48
169	479137.86	1378361.7
-	-	-
186	479097.03	1378408.65
187	479085.43	1378405.79
188	479085.47	1378405.65
189	479085.54	1378405.4
190	479081.47	1378404.37
191	479080.66	1378407.85
192	479080.82	1378407.88
193	479076.95	1378424.67
194	479076.93	1378424.76
195	479077.03	1378424.78
196	479064.06	1378482.33
197	479098.39	1378490.07
198	479098.12	1378491.16
199	479104.78	1378492.78
200	479104.75	1378492.87
201	479111.08	1378494.37
202	479111.52	1378493.01
203	479114.61	1378493.71
204	479118.75	1378474.6
205	479120.17	1378474.91
206	479125.09	1378454.41
207	479123.22	1378453.98
208	479126.74	1378437.71
209	479130.82	1378438.72
210	479134.99	1378418.07
211	479115.81	1378413.73
212	479115.93	1378413.29
213	479115.96	1378413.13
214	479112.12	1378412.1

№ точек	Координаты	
	X	Y
215	479111.99	1378412.55
216	479103.82	1378410.45
217	479104.34	1378408.22
218	479097.53	1378406.65
186	479097.03	1378408.65
-	-	-
219	479091.94	1378246.21
220	479087.37	1378245.25
221	479088.17	1378241.38
222	479090.03	1378233.14
223	479090.51	1378230.99
224	479103.4	1378172.86
225	479052.39	1378159.67
226	479007.15	1378151.35
227	478998.96	1378149.84
228	478996	1378163.99
229	478989.08	1378197.02
230	478989.22	1378197.05
231	478990.66	1378199.22
232	478990.37	1378200.48
233	478994.08	1378201.39
234	478993.58	1378203.64
235	478993.4	1378204.45
236	478992.92	1378207.26
237	478991.71	1378212.91
238	478989.55	1378222.7
239	478990.19	1378223.69
240	478988.86	1378230.4
241	478985.82	1378233.3
242	478977.95	1378231.96
243	478974.27	1378249.22
244	478981.67	1378250.89
245	478972.76	1378291.03
246	478998.59	1378297.45
247	478999.34	1378293.58
248	479001.38	1378294.07
249	479001.95	1378291.75
250	479029.26	1378298.36

№ точек	Координаты	
	X	Y
251	479028.72	1378300.6
252	479029.77	1378300.86
253	479029.49	1378301.21
254	479027.72	1378309.18
255	479037.64	1378311.48
256	479037.52	1378311.98
257	479041.64	1378312.92
258	479041.27	1378314.34
259	479047.14	1378315.7
260	479047.49	1378314.31
261	479072.94	1378320.37
262	479073.73	1378319.9
263	479076.54	1378320.52
264	479089.09	1378263.88
265	479093.52	1378264.81
266	479092.6	1378260.2
267	479094.72	1378249.77
268	479097.31	1378247.41
269	479092.96	1378246.39
219	479091.94	1378246.21
-	-	-
270	479004.83	1378322.85
271	479001.44	1378338.42
272	478996.55	1378337.4
273	478991.42	1378358.75
274	478990.37	1378358.5
275	478964.19	1378351.6
276	478968.27	1378333.47
277	478955.01	1378330.31
278	478953.97	1378330.05
279	478954.11	1378329.53
280	478946.46	1378327.76
281	478950.53	1378310.23
270	479004.83	1378322.85
-	-	-
282	479008.57	1378384.08
283	478995.06	1378380.27
284	478994.94	1378380.74

№ точек	Координаты	
	X	Y
285	478991.73	1378379.93
286	478990.78	1378379.66
287	478991.05	1378378.73
288	478989.13	1378378.15
289	478989.21	1378377.86
290	478984.71	1378376.87
291	478984.32	1378378.39
292	478975.46	1378375.91
293	478975.56	1378375.43
294	478974.76	1378375.21
295	478975.01	1378374.31
296	478973.14	1378373.76
297	478972.85	1378374.68
298	478960.58	1378371.15
299	478961	1378369.71
300	478958.29	1378368.91
301	478957.86	1378370.34
302	478954.94	1378369.47
303	478951.87	1378368.56
304	478951.39	1378368.41
305	478951.35	1378368.2
306	478951.16	1378367.87
307	478950.76	1378367.61
308	478950.26	1378367.62
309	478949.85	1378367.84
310	478949.57	1378368.52
311	478937.81	1378365.07
312	478935.84	1378366.3
313	478934.26	1378373.75
314	478934.42	1378373.79
315	478930.54	1378391.03
316	478929.76	1378394.66
317	478928.89	1378394.46
318	478924.95	1378413.38
319	478925.25	1378413.44
320	478924.57	1378416.36
321	478924.96	1378416.45
322	478923.66	1378422.05

№ точек	Координаты	
	X	Y
323	478922.49	1378427.4
324	478922.04	1378427.3
325	478917.44	1378449.32
326	478941.21	1378454.67
327	478944.2	1378455.34
328	478950.89	1378456.85
329	478977.04	1378462.74
330	478992.18	1378466.42
331	478997.21	1378467.51
332	479007.01	1378469.7
333	479006.92	1378470.25
334	479011.79	1378471.36
335	479011.81	1378471.16
336	479011.92	1378470.67
337	479038.24	1378476.62
338	479047.61	1378436.82
339	479057.34	1378397.78
340	479045.75	1378394.6
341	479045.82	1378394.34
342	479045.82	1378394.34
343	479020.38	1378387.26
344	479017.7	1378386.67
345	479016.63	1378386.38
282	479008.57	1378384.08
-	-	-
346	478744.82	1378385.31
347	478747.46	1378374.22
348	478746.7	1378374.05
349	478747.43	1378372.73
350	478750.53	1378359.05
351	478754.02	1378345.15
352	478754.25	1378342.97
353	478754.69	1378341.42
354	478755.8	1378336.51
355	478759.68	1378319.75
356	478761	1378314.47
357	478761.63	1378314.63
358	478807.62	1378326.13

№ точек	Координаты	
	X	Y
359	478807.32	1378327.2
360	478810.55	1378328.11
361	478814.79	1378328.97
362	478826.55	1378332.61
363	478844.26	1378338
364	478865.11	1378343.98
365	478866.35	1378344.34
366	478868.79	1378345.12
367	478870.05	1378345.46
368	478871.07	1378345.74
369	478871.31	1378344.84
370	478879.21	1378347.16
371	478879.55	1378346.05
372	478884.02	1378347.44
373	478893.28	1378349.86
374	478896.55	1378350.75
375	478896.07	1378352.64
376	478905.01	1378355.1
377	478906.44	1378357.82
378	478901.92	1378377.18
379	478900.82	1378383.89
380	478899.56	1378388.4
381	478898.63	1378392.86
382	478898.13	1378392.75
383	478896.93	1378397.93
384	478896.29	1378401.74
385	478896.09	1378402.92
386	478894.36	1378412.17
387	478894.48	1378412.2
388	478894.76	1378412.61
389	478894.27	1378414.67
390	478893.84	1378414.98
391	478893.32	1378417.75
392	478893.23	1378417.73
393	478892.37	1378421.73
394	478893.55	1378422.37
395	478892.67	1378426
396	478891.43	1378426.01

№ точек	Координаты	
	X	Y
397	478890.58	1378429.91
398	478891.77	1378430.53
399	478890.89	1378434
400	478889.69	1378433.99
401	478888.62	1378439.01
402	478887.96	1378439.53
403	478888.19	1378440.27
404	478887.77	1378440.96
405	478887.01	1378441.13
406	478886.27	1378440.58
407	478885.6	1378441.05
408	478874.24	1378438.72
409	478861.2	1378436.21
410	478853.37	1378434.39
411	478846.13	1378433.6
412	478837.72	1378431.81
413	478837.57	1378432.51
414	478832.59	1378431.48
415	478832.66	1378431.12
416	478831.42	1378430.85
417	478829.63	1378430.36
418	478827.63	1378429.93
419	478819.01	1378428.11
420	478817.28	1378427.73
421	478815.37	1378427.47
422	478813.69	1378427.07
423	478813.76	1378426.72
424	478809.66	1378425.84
425	478809.41	1378426.88
426	478805.83	1378426.07
427	478806.02	1378425.37
428	478803.15	1378424.8
429	478801.34	1378424.48
430	478800.29	1378424.29
431	478800.17	1378425.15
432	478794.26	1378423.92
433	478794.46	1378423.07
434	478792.32	1378422.59

№ точек	Координаты	
	X	Y
435	478788.76	1378421.81
436	478788.82	1378421.41
437	478784.92	1378420.58
438	478784.69	1378421.7
439	478778.51	1378420.39
440	478778.74	1378419.27
441	478750.73	1378413.31
442	478750.38	1378414.89
443	478745.08	1378413.6
444	478745.42	1378412.07
445	478738.62	1378410
446	478743.26	1378391.36
346	478744.82	1378385.31
-	-	-
447	478612.46	1378228.31
448	478610.46	1378236.6
449	478602.56	1378234.59
450	478604.73	1378226.24
447	478612.46	1378228.31
-	-	-
451	478450.13	1378369.76
452	478442.86	1378409.62
453	478441.18	1378418.67
454	478440.63	1378421.13
455	478439	1378430.54
456	478438.9	1378431.04
457	478438.66	1378431
458	478436.36	1378442.58
459	478434.86	1378451.19
460	478434.61	1378452.76
461	478435.05	1378452.85
462	478429.32	1378485.16
463	478427.26	1378496.69
464	478424.13	1378513.83
465	478422.47	1378522.31
466	478430.79	1378524.42
467	478442.29	1378526.75
468	478445.24	1378527.4

№ точек	Координаты	
	X	Y
469	478463.19	1378531.25
470	478477.67	1378534.35
471	478505.49	1378540.29
472	478508.65	1378525.72
473	478516.01	1378488.7
474	478515.8	1378488.66
475	478529.52	1378425.92
476	478531.91	1378415.68
477	478532.82	1378411.66
478	478534.32	1378404.93
479	478537.07	1378393.52
480	478538	1378388.67
481	478528.28	1378386.6
482	478524.1	1378385.22
483	478521.54	1378383.09
484	478515.56	1378381.82
485	478513.95	1378381.37
486	478507.96	1378379.92
487	478493.7	1378376.44
488	478487.79	1378375.36
489	478463.53	1378370.02
490	478450.58	1378367.31
451	478450.13	1378369.76
-	-	-
491	478473.36	1378692.06
492	478479.45	1378665.02
493	478481.61	1378653.47
494	478484.49	1378639.72
495	478486.58	1378629.97
496	478488.3	1378622.15
497	478490.28	1378613.51
498	478501.45	1378559.76
499	478459.44	1378550.26
500	478434.95	1378544.61
501	478419.09	1378541.04
502	478417.47	1378547.98
503	478416.41	1378552.87
504	478414.13	1378562.55

№ точек	Координаты	
	X	Y
505	478413.24	1378567.26
506	478410.76	1378581.01
507	478408	1378593.91
508	478408.25	1378593.97
509	478406.02	1378605.33
510	478403.67	1378620.52
511	478402.11	1378628.5
512	478400.8	1378635.08
513	478396.72	1378656.86
514	478393.38	1378673.92
515	478393.29	1378674.35
516	478392.53	1378674.23
517	478392.29	1378675.49
518	478393.03	1378675.64
519	478389.1	1378694.66
520	478388.29	1378694.5
521	478387.87	1378696.44
522	478388.79	1378696.61
523	478388.03	1378700.3
524	478422.18	1378708.02
525	478428.56	1378709.29
526	478454.04	1378715.02
527	478462.26	1378716.84
528	478467.74	1378718.07
529	478470.93	1378703.81
491	478473.36	1378692.06
-	-	-
530	478357.49	1378709.43
531	478466.86	1378737.51
532	478433.73	1378886.95
533	478324.39	1378861.62
530	478357.49	1378709.43
-	-	-
534	478331.3	1378056.68
535	478332.57	1378048.04
536	478335.1	1378032.09
537	478337.03	1378019.01
538	478340.63	1378004.2

№ точек	Координаты	
	X	Y
539	478339.27	1378003.87
540	478339.96	1377999.2
541	478447.95	1378021.07
542	478457.48	1378023
543	478460.61	1378023.63
544	478465.52	1378024.63
545	478468.85	1378025.54
546	478473.68	1378026.36
547	478473.27	1378029.04
548	478474.24	1378029.2
549	478473.63	1378033.08
550	478450.84	1378165.09
551	478445.67	1378162.75
552	478434.78	1378164.86
553	478428.67	1378173.63
554	478428.61	1378174.17
555	478379.16	1378162.6
556	478335.47	1378152.84
557	478327.18	1378158.54
558	478324.17	1378154.03
559	478321	1378155.88
560	478318.4	1378152.08
561	478321.51	1378150.13
562	478318.2	1378145.22
563	478331.58	1378056.72
534	478331.3	1378056.68
-	-	-
593	478420.74	1378376.26
594	478419.51	1378382.78
595	478412.25	1378381.46
596	478403.51	1378419.66
597	478405.94	1378420.23
598	478403.88	1378428.99
599	478399.4	1378427.94
600	478380.03	1378510.85
601	478322.25	1378496.91
602	478334.87	1378440.03
603	478329.59	1378438.64

№ точек	Координаты	
	X	Y
604	478348.34	1378359.39
593	478420.74	1378376.26
-	-	-
605	478348.75	1378524.75
606	478353.34	1378525.84
607	478356.01	1378526.49
608	478358.64	1378527.11
609	478359.84	1378526.37
610	478361.3	1378526.71
611	478362.05	1378527.93
612	478363.5	1378528.27
613	478363.74	1378528.33
614	478363.17	1378530.76
615	478369.91	1378532.37
616	478369.4	1378534.56
617	478370.09	1378534.72
618	478369.74	1378536.17
619	478370.12	1378536.78
620	478369.99	1378537.36
621	478369.38	1378537.74
622	478369.05	1378539.19
623	478367.69	1378538.88
624	478367.15	1378541.21
625	478368.27	1378541.52
626	478367.83	1378543.3
627	478367.35	1378543.17
628	478366.82	1378545.32
629	478365.32	1378550.96
630	478364.89	1378550.86
631	478363.9	1378554.99
632	478363.87	1378555.14
633	478361.63	1378565.98
634	478361.25	1378565.92
635	478359.77	1378573.21
636	478360.08	1378573.28
637	478359.73	1378575.04
638	478360.61	1378575.2
639	478360.19	1378577.12

№ точек	Координаты	
	X	Y
640	478359.34	1378576.94
641	478358.89	1378579.08
642	478357.8	1378583.33
643	478356.09	1378590.25
644	478355.48	1378593.02
645	478354.43	1378598.88
646	478352.84	1378606.27
647	478352.76	1378606.6
648	478352.49	1378606.54
649	478347.45	1378631.67
650	478343.59	1378650.44
651	478343.32	1378651.74
652	478341.3	1378661.38
653	478336.24	1378686.33
654	478334.18	1378687.65
655	478300.73	1378679.73
656	478299.85	1378679.54
657	478299.92	1378679.02
658	478293.43	1378677.68
659	478290.41	1378676.97
660	478290.32	1378677.34
661	478284.46	1378676.08
662	478275.15	1378673.83
663	478252.3	1378668.41
664	478246.57	1378667.61
665	478237.01	1378665.26
666	478220.83	1378661.57
667	478195.41	1378655.32
668	478196.35	1378651.89
669	478194.8	1378651.49
670	478196.07	1378646.6
671	478197.76	1378647.11
672	478201.41	1378634.2
673	478202.33	1378630.94
674	478200.3	1378630.44
675	478201.02	1378627.81
676	478201.63	1378627.95
677	478201.75	1378627.39

№ точек	Координаты	
	X	Y
678	478203	1378627.72
679	478204.77	1378620.99
680	478210.19	1378602.45
681	478212.92	1378591.57
682	478212.12	1378591.39
683	478212.53	1378589.8
684	478213.23	1378589.98
685	478213.48	1378589.04
686	478222.24	1378561.72
687	478224.29	1378554.53
688	478223.65	1378554.3
689	478224.84	1378550.05
690	478225.37	1378550.2
691	478226.68	1378545.44
692	478228.34	1378539.3
693	478227.07	1378538.95
694	478227.86	1378536.02
695	478229.14	1378536.36
696	478230.67	1378530.68
697	478230.67	1378530.62
698	478233.29	1378518.87
699	478235.11	1378512.31
700	478236.57	1378507.04
701	478239.11	1378497.63
702	478249.01	1378500.2
703	478260.65	1378503.41
704	478265.24	1378504.63
705	478278.67	1378507.86
706	478294.96	1378511.92
707	478295.32	1378511.39
708	478295.85	1378510.99
709	478296.67	1378510.8
710	478297.33	1378510.88
711	478297.9	1378511.12
712	478298.37	1378511.53
713	478298.82	1378512.23
714	478300.32	1378512.61
715	478300.87	1378512.18

№ точек	Координаты	
	X	Y
716	478301.39	1378512
717	478302.11	1378511.95
718	478302.63	1378512.05
719	478303.03	1378512.31
720	478303.43	1378512.68
721	478303.77	1378513.13
722	478303.98	1378513.64
723	478304.19	1378514.24
724	478314.78	1378516.92
725	478314.85	1378516.55
726	478323.27	1378518.4
727	478326.09	1378519.03
728	478331.47	1378520.39
729	478343.15	1378523.27
730	478346.9	1378524.16
731	478347.27	1378522.82
732	478349.13	1378523.34
605	478348.75	1378524.75
-	-	-
733	478274.23	1378692.35
734	478274.4	1378691.62
735	478246.9	1378685.35
736	478243.22	1378684.46
737	478209.58	1378676.93
738	478203.27	1378675.49
739	478203.39	1378674.94
740	478200.78	1378674.37
741	478200.62	1378674.95
742	478189.95	1378672.34
743	478187.54	1378681.59
744	478185.84	1378688.4
745	478183.65	1378696.57
746	478180.51	1378709.95
747	478180.08	1378710.91
748	478178.64	1378716.12
749	478177.49	1378721.2
750	478176.82	1378723.93
751	478176.01	1378723.74

№ точек	Координаты	
	X	Y
752	478175.89	1378724.16
753	478175.4	1378724.07
754	478174.76	1378726.61
755	478176.02	1378726.94
756	478175.1	1378730.62
757	478173.94	1378730.39
758	478173.37	1378732.6
759	478174.62	1378732.96
760	478173.76	1378736.9
761	478172.93	1378736.74
762	478172.51	1378738.66
763	478173.34	1378738.83
764	478171.44	1378747.51
765	478165.34	1378771.25
766	478164.6	1378771.1
767	478164.27	1378771.03
768	478162.83	1378778.04
769	478163.05	1378778.05
770	478164.11	1378778.21
771	478163.31	1378782.13
772	478161.44	1378790.94
773	478160.02	1378797.83
774	478158.4	1378803.3
775	478154.44	1378821.47
776	478161.67	1378823.41
777	478161.42	1378824.37
778	478163.82	1378824.98
779	478165.25	1378824.41
780	478172.28	1378825.86
781	478175.57	1378826.15
782	478184.6	1378828.16
783	478203.25	1378832.95
784	478217.02	1378835.81
785	478221.07	1378836.9
786	478246.16	1378842.43
787	478257	1378845.02
788	478272.96	1378848.77
789	478300.53	1378854.76

№ точек	Координаты	
	X	Y
790	478301.29	1378851.28
791	478301.72	1378851.35
792	478303.22	1378843.9
793	478303.94	1378844.05
794	478304.28	1378842.57
795	478303.61	1378842.44
796	478304.18	1378840.01
797	478307.84	1378822.32
798	478309.58	1378814.2
799	478313.2	1378794.37
800	478314.11	1378790.25
801	478314.78	1378790.37
802	478316.32	1378782.69
803	478319.18	1378768.92
804	478320.21	1378764.18
805	478320.26	1378763.58
806	478321.71	1378757.19
807	478322.62	1378753.47
808	478324.03	1378746.79
809	478323.93	1378746.77
810	478325.16	1378740.46
811	478325.88	1378737.1
812	478327.37	1378730.17
813	478327.7	1378729.82
814	478329.94	1378719.69
815	478332.94	1378704.16
816	478318.1	1378700.83
817	478308.89	1378698.96
818	478303.51	1378698.25
819	478289.23	1378695.38
733	478274.23	1378692.35
-	-	-
820	478283.61	1377791.62
821	478283.4	1377793.1
822	478286.69	1377793.71
823	478286.99	1377792.56
824	478288.91	1377793.2
825	478308.59	1377797.47

№ точек	Координаты	
	X	Y
826	478315.41	1377798.85
827	478318.2	1377799.4
828	478318.06	1377800.26
829	478319.58	1377800.54
830	478319.75	1377799.55
831	478330.75	1377801.7
832	478339.44	1377803.72
833	478339.2	1377804.81
834	478342.52	1377805.56
835	478342.9	1377804.59
836	478367	1377810.18
837	478371.39	1377790.59
838	478372.84	1377783.82
839	478373.06	1377782.04
840	478375.02	1377773
841	478375.24	1377773.05
842	478376.08	1377769.18
843	478377.32	1377765.01
844	478380.24	1377752.61
845	478381.41	1377749.12
846	478384.27	1377736.56
847	478385.8	1377728.39
848	478387.5	1377720.66
849	478388.8	1377715.35
850	478390.6	1377707.47
851	478395.45	1377686.73
852	478400.69	1377663.47
853	478374.53	1377658.05
854	478364.83	1377655.95
855	478364.38	1377655.03
856	478362.91	1377654.79
857	478361.85	1377655.32
858	478350.1	1377652.66
859	478346.57	1377651.52
860	478335.14	1377649
861	478335.13	1377649.34
862	478323.84	1377646.83
863	478317.52	1377645.32

№ точек	Координаты	
	X	Y
864	478298.73	1377641.41
865	478286.5	1377638.76
866	478273.34	1377636.05
867	478268.76	1377634.91
868	478269	1377633.9
869	478262.62	1377632.47
870	478262.44	1377633.47
871	478259.07	1377632.64
872	478259.29	1377631.71
873	478257.46	1377631.26
874	478257.19	1377632.27
875	478248.91	1377630.53
876	478239.18	1377628.41
877	478239.07	1377628.41
878	478233.9	1377651.02
879	478233.11	1377655.39
880	478227.04	1377679.63
881	478225.07	1377688.02
882	478224.56	1377691.5
883	478221.88	1377703.47
884	478218.79	1377716
885	478216.88	1377723.76
886	478216.2	1377726.48
887	478213.98	1377735.51
888	478205.24	1377774.28
889	478210.95	1377775.57
890	478227.02	1377779.11
891	478233.36	1377780.52
892	478233.13	1377781.74
893	478236.27	1377782.34
894	478236.49	1377781.16
895	478237.04	1377781.25
896	478239.51	1377781.91
897	478248.08	1377783.57
898	478271.96	1377789.33
899	478277.3	1377790.29
900	478277.02	1377791.66
901	478278.93	1377792.05

№ точек	Координаты	
	X	Y
902	478279.25	1377790.77
820	478283.61	1377791.62
-	-	-
903	478298.95	1377973.21
904	478290.67	1377971.12
905	478280.03	1377968.68
906	478277.84	1377968.11
907	478274.48	1377967.28
908	478274.24	1377968.51
909	478271.19	1377967.8
910	478271.33	1377967.01
911	478264.29	1377965.43
912	478264.42	1377964.82
913	478259.31	1377963.64
914	478259.17	1377964.23
915	478250.89	1377962.33
916	478251.02	1377961.75
917	478249.33	1377961.36
918	478249.2	1377961.96
919	478247.52	1377961.55
920	478247.55	1377961.32
921	478246.06	1377961
922	478213.62	1377953.55
923	478213.52	1377954.01
924	478213.44	1377954.43
925	478209.18	1377953.52
926	478209.28	1377953.09
927	478209.39	1377952.56
928	478206.44	1377951.89
929	478206.61	1377951.06
930	478205.79	1377950.87
931	478197.84	1377949.37
932	478191.15	1377947.76
933	478188.35	1377947.26
934	478188.2	1377947.57
935	478179.35	1377945.57
936	478179.18	1377946.25
937	478177.01	1377945.71

№ точек	Координаты	
	X	Y
938	478177.18	1377945.06
939	478174.3	1377944.38
940	478174.13	1377945.06
941	478172.52	1377944.66
942	478172.67	1377944.03
943	478167.5	1377942.83
944	478171.98	1377923.98
945	478173.11	1377918.43
946	478173.37	1377917.47
947	478174.6	1377912.9
948	478176.78	1377903.24
949	478173.59	1377902.09
950	478176.26	1377900.45
951	478177.48	1377900.16
952	478179.22	1377892.46
953	478178.93	1377892.38
954	478183.47	1377871.42
955	478185.43	1377862.63
956	478187.98	1377853.15
957	478188.55	1377850.23
958	478189.28	1377846.33
959	478191.27	1377836.32
960	478191.55	1377836.37
961	478191.73	1377835.4
962	478194.8	1377821.36
963	478196.31	1377814.49
964	478200.73	1377793.22
965	478206.9	1377794.21
966	478219.8	1377796.73
967	478220.45	1377796.87
968	478244.27	1377801.66
969	478254.29	1377803.66
970	478254.52	1377802.63
971	478257.21	1377803.23
972	478256.98	1377804.34
973	478263.52	1377805.62
974	478283.57	1377809.75
975	478297.5	1377812.81

№ точек	Координаты	
	X	Y
976	478307.27	1377815.71
977	478325.14	1377819.88
978	478326.49	1377819.43
979	478332.07	1377820.78
980	478335.52	1377821.53
981	478339.56	1377822.54
982	478339.85	1377821.16
983	478342	1377821.62
984	478341.68	1377823.07
985	478346.47	1377824.07
986	478361.54	1377827.37
987	478360.18	1377833.77
988	478362.06	1377834.23
989	478360.31	1377841.26
990	478358.6	1377840.84
991	478358.42	1377841.61
992	478357.02	1377848.1
993	478355.76	1377853.21
994	478352.78	1377864.95
995	478348.91	1377881.4
996	478346.43	1377891.96
997	478342.84	1377906.12
998	478337.71	1377927.64
999	478332.48	1377947.23
1000	478330.38	1377956.25
1001	478327.91	1377965.83
1002	478325.23	1377976.13
1003	478326.36	1377976.41
1004	478325.66	1377979.04
1005	478324.52	1377978.85
1006	478317.59	1377977.26
1007	478317.23	1377978.28
1008	478314.65	1377977.71
1009	478314.88	1377976.64
1010	478312.15	1377976.01
1011	478302.08	1377974.05
903	478298.95	1377973.21
-	-	-

№ точек	Координаты	
	X	Y
1012	478306.34	1378083.64
1013	478301.35	1378110.45
1014	478302.54	1378110.58
1015	478301.57	1378117.6
1016	478300.05	1378117.41
1017	478294.85	1378147.39
1018	478258.31	1378140
1019	478225.23	1378132.48
1020	478223.06	1378134.79
1021	478174.56	1378123.16
1022	478174.37	1378123.84
1023	478171.96	1378123.28
1024	478171.78	1378124.07
1025	478167.49	1378123.13
1026	478167.77	1378121.67
1027	478165.66	1378121.17
1028	478165.27	1378122.96
1029	478164.39	1378123.13
1030	478157.5	1378121.51
1031	478157.19	1378120.95
1032	478157.56	1378119.21
1033	478152.09	1378118.06
1034	478151.72	1378119.66
1035	478151.65	1378119.93
1036	478145.13	1378118.42
1037	478145.54	1378116.7
1038	478143.91	1378116.34
1039	478140.75	1378115.71
1040	478136.53	1378114.82
1041	478132.96	1378110.65
1042	478136.31	1378094.75
1043	478135.68	1378094.65
1044	478136.48	1378090.73
1045	478138.53	1378082.22
1046	478145.34	1378051.33
1047	478153.19	1378013.18
1048	478156.98	1377994.51
1049	478160.1	1377979.78

№ точек	Координаты	
	X	Y
1050	478164.37	1377959.89
1051	478164.78	1377958.48
1052	478194.42	1377965.4
1053	478193.8	1377968.01
1054	478234.82	1377976.59
1055	478275.09	1377985
1056	478299.42	1377990.11
1057	478299.57	1377989.34
1058	478301.74	1377989.8
1059	478301.58	1377990.82
1060	478308.73	1377992.19
1061	478319.3	1377994.45
1062	478321.13	1377997.07
1063	478318.01	1378016.18
1064	478316.3	1378026.09
1065	478315.38	1378031.62
1066	478314.64	1378036.05
1067	478313.24	1378044.97
1068	478312.26	1378050.25
1012	478306.34	1378083.64
-	-	-
1069	478227.13	1378157.54
1070	478226.97	1378158.28
1071	478234.46	1378159.74
1072	478250.66	1378162.73
1073	478269.65	1378167.11
1074	478292.32	1378172.49
1075	478291.95	1378174.16
1076	478295.69	1378176.22
1077	478288.94	1378208.55
1078	478287.45	1378208.56
1079	478286.66	1378212.48
1080	478285.74	1378212.29
1081	478283.56	1378222.73
1082	478286.09	1378223.25
1083	478284.56	1378230.85
1084	478281.97	1378230.34
1085	478281.34	1378233.38

№ точек	Координаты	
	X	Y
1086	478281.95	1378233.49
1087	478280.57	1378240.3
1088	478279.92	1378240.18
1089	478279.54	1378242.04
1090	478281.35	1378242.43
1091	478280.65	1378245.83
1092	478278.81	1378245.41
1093	478278.63	1378246.13
1094	478266.21	1378305.61
1095	478257.54	1378303.67
1096	478255.6	1378303.24
1097	478255.44	1378303.94
1098	478240.02	1378300.48
1099	478239.76	1378301.68
1100	478236.33	1378300.87
1101	478236.58	1378299.72
1102	478218.71	1378295.76
1103	478210.36	1378293.91
1104	478209.35	1378295.04
1105	478207.75	1378294.68
1106	478207.27	1378293.25
1107	478199.13	1378291.38
1108	478182.4	1378287.54
1109	478175.57	1378285.97
1110	478175.11	1378287.68
1111	478172.33	1378287.05
1112	478172.74	1378285.21
1113	478161.16	1378282.52
1114	478146.97	1378279.18
1115	478144.13	1378278.61
1116	478144.13	1378278.6
1117	478130.6	1378275.57
1118	478126.79	1378274.77
1119	478119.71	1378273.01
1120	478119.45	1378274.05
1121	478114.32	1378272.85
1122	478114.55	1378271.77
1123	478111.57	1378271.03

№ точек	Координаты	
	X	Y
1124	478111.17	1378272.74
1125	478110.99	1378272.7
1126	478104.7	1378271.18
1127	478105.13	1378269.27
1128	478101.9	1378268.49
1129	478101.76	1378269.11
1130	478099.53	1378268.62
1131	478099.7	1378267.96
1132	478096.34	1378267.43
1133	478098.01	1378260.3
1134	478097.28	1378260.13
1135	478097.82	1378257.74
1136	478098.55	1378257.9
1137	478099.3	1378254.68
1138	478097.52	1378254.3
1139	478098.91	1378248.44
1140	478100.05	1378248.71
1141	478101.63	1378242.05
1142	478100.25	1378241.74
1143	478102.16	1378234.09
1144	478104.21	1378234.57
1145	478105.38	1378229.68
1146	478104.52	1378229.48
1147	478105.4	1378225.85
1148	478105.7	1378225.93
1149	478106.06	1378224.54
1150	478106.59	1378224.67
1151	478107.07	1378222.66
1152	478106.37	1378222.5
1153	478106.97	1378219.94
1154	478106.57	1378219.87
1155	478106.95	1378218.2
1156	478107.85	1378218.44
1157	478108.38	1378216.45
1158	478109.46	1378209.24
1159	478114.32	1378210.31
1160	478120.24	1378183.29
1161	478119.74	1378183.18

№ точек	Координаты	
	X	Y
1162	478126.34	1378153.83
1163	478126.69	1378152.34
1164	478127.41	1378152.51
-	-	-
1165	478068.88	1378387.75
1166	478071.33	1378377.2
1167	478071.09	1378377.14
1168	478072.53	1378371.32
1169	478073.99	1378371.68
1170	478075.17	1378368.67
1171	478075.25	1378367.47
1172	478077.7	1378357.81
1173	478080.49	1378348.57
1174	478079.83	1378348.22
1175	478080.84	1378344.31
1176	478081.28	1378344.4
1177	478083.79	1378334.69
1178	478084.86	1378334.57
1179	478088.85	1378318.22
1180	478087.62	1378317.9
1181	478088.33	1378314.88
1182	478089.61	1378315.13
1183	478092.67	1378302.42
1184	478096.62	1378286.31
1185	478106.33	1378288.5
1186	478106.69	1378286.92
1187	478110.44	1378287.69
1188	478110.04	1378289.33
1189	478120.58	1378291.39
1190	478132.54	1378294.06
1191	478151.11	1378298.64
1192	478151.63	1378296.61
1193	478154.52	1378297.27
1194	478153.99	1378299.35
1195	478157.75	1378300.28
1196	478160.51	1378300.9
1197	478160.85	1378299.35
1198	478162.74	1378299.76

№ точек	Координаты	
	X	Y
1199	478162.39	1378301.33
1200	478170.43	1378303.15
1201	478178.78	1378305.04
1202	478180.81	1378305.6
1203	478181.06	1378304.71
1204	478184.3	1378305.67
1205	478184.06	1378306.56
1206	478185.18	1378306.85
1207	478184.94	1378307.95
1208	478187.72	1378308.53
1209	478192.46	1378310.37
1210	478198.55	1378311.87
1211	478201.92	1378312.63
1212	478202.31	1378310.58
1213	478208.22	1378311.99
1214	478208.4	1378311.19
1215	478210.44	1378311.66
1216	478210.51	1378311.22
1217	478212.87	1378311.81
1218	478212.58	1378313.02
1219	478214.05	1378313.38
1220	478214.22	1378312.72
1221	478216.29	1378313.16
1222	478216.41	1378312.57
1223	478217.93	1378312.97
1224	478217.83	1378313.35
1225	478218.82	1378313.56
1226	478229.45	1378316
1227	478243.37	1378318.77
1228	478256.99	1378322.29
1229	478259.8	1378339.42
1230	478258.64	1378345.32
1231	478255.16	1378363
1232	478253.85	1378369.88
1233	478252.83	1378374.89
1234	478250.25	1378387.56
1235	478250.2	1378387.79
1236	478248.04	1378387.44

№ точек	Координаты	
	X	Y
1237	478245.23	1378398.68
1238	478246.6	1378398.99
1239	478246.01	1378401.36
1240	478244.68	1378401.04
1241	478244.44	1378401.93
1242	478246	1378402.28
1243	478244.88	1378407.31
1244	478243.3	1378407.02
1245	478242.51	1378411.58
1246	478242.68	1378414.56
1247	478241.89	1378418.12
1248	478239.03	1378430.21
1249	478237.86	1378429.85
1250	478236.07	1378437.61
1251	478233.33	1378448.38
1252	478232.44	1378452.96
1253	478226.68	1378475.39
1254	478204.84	1378469.94
1255	478201.8	1378469.16
1256	478184.46	1378464.7
1257	478184.27	1378465.49
1258	478165.66	1378460.53
1259	478161.66	1378459.99
1260	478154.15	1378457.98
1261	478154.35	1378457.22
1262	478140.78	1378453.78
1263	478135.48	1378452.45
1264	478124.67	1378449.54
1265	478113.75	1378446.71
1266	478113.65	1378447.11
1267	478071.48	1378436.1
1268	478071.65	1378435.58
1269	478056.87	1378432.08
1270	478060.6	1378417.38
1271	478063.16	1378408.66
1165	478068.88	1378387.75
-	-	-
1272	478129.22	1378471.73

№ точек	Координаты	
	X	Y
1273	478135.81	1378473.14
1274	478136.3	1378472.57
1275	478136.95	1378472.45
1276	478137.44	1378472.64
1277	478137.73	1378472.95
1278	478137.91	1378473.38
1279	478137.92	1378473.65
1280	478142.34	1378474.72
1281	478180.85	1378484.06
1282	478181.83	1378484.3
1283	478198.91	1378488.15
1284	478212.03	1378491.27
1285	478218.08	1378492.77
1286	478221.79	1378493.66
1287	478219.33	1378503.75
1288	478217.59	1378510.91
1289	478211.5	1378534.98
1290	478205	1378557.37
1291	478204.69	1378558.75
1292	478201.07	1378571.06
1293	478193.64	1378597.59
1294	478190.85	1378607.67
1295	478188.85	1378614.9
1296	478188.58	1378615.86
1297	478179.28	1378650.26
1298	478176.97	1378651.61
1299	478165.91	1378648.92
1300	478163.66	1378648.32
1301	478143.71	1378644.16
1302	478138.05	1378642.78
1303	478120.27	1378638.87
1304	478119.73	1378638.79
1305	478119.55	1378639.63
1306	478117.52	1378639.14
1307	478117.71	1378638.31
1308	478111.88	1378636.87
1309	478061.8	1378625.53
1310	478056.17	1378624.05

№ точек	Координаты	
	X	Y
1311	478056.11	1378624.28
1312	478050.12	1378622.82
1313	478047.44	1378622.37
1314	478021.21	1378616.75
1315	478026.94	1378580.26
1316	478030.6	1378556.14
1317	478030.96	1378553.67
1318	478031.41	1378549.52
1319	478031.89	1378546.35
1320	478033.1	1378538.43
1321	478034.51	1378528.69
1322	478035.65	1378528.92
1323	478036.15	1378526.12
1324	478034.96	1378525.85
1325	478036.89	1378515.91
1326	478037.63	1378512.25
1327	478036.42	1378511.99
1328	478037.47	1378506.98
1329	478038.59	1378507.18
1330	478039.22	1378504.18
1331	478038.3	1378503.98
1332	478038.76	1378501.97
1333	478039.69	1378502.21
1334	478041.04	1378496.18
1335	478043.93	1378481.64
1336	478044.23	1378480.07
1337	478045.15	1378476.19
1338	478047.12	1378467.99
1339	478051.26	1378452.64
1340	478067.19	1378456.69
1341	478069.65	1378456.88
1342	478077.21	1378458.56
1343	478082.63	1378460.17
1344	478094.91	1378463.35
1345	478100.95	1378465.05
1346	478109.68	1378467
1272	478129.22	1378471.73
-	-	-

№ точек	Координаты	
	X	Y
1347	478127.94	1377605.26
1348	478118.22	1377602.99
1349	478116.39	1377601.68
1350	478108.94	1377599.92
1351	478096.87	1377597.1
1352	478084.81	1377593.78
1353	478076.82	1377592.54
1354	478073.57	1377593.25
1355	478064.91	1377599.47
1356	478062.72	1377607.98
1357	478061.88	1377607.79
1358	478061.45	1377609.3
1359	478062.32	1377609.5
1360	478061.32	1377613.39
1361	478061.76	1377613.48
1362	478059.47	1377622.67
1363	478055.1	1377640.14
1364	478051.14	1377656.59
1365	478047.76	1377671.35
1366	478045.75	1377680.98
1367	478043.65	1377690.06
1368	478040.31	1377703.26
1369	478039.2	1377707.97
1370	478037.61	1377707.59
1371	478036.68	1377711.6
1372	478038.27	1377711.97
1373	478035.93	1377721.27
1374	478034.69	1377720.98
1375	478033.71	1377725.04
1376	478034.91	1377725.33
1377	478033.5	1377731.13
1378	478032.78	1377735.47
1379	478044.28	1377738
1380	478044.36	1377737.69
1381	478056.36	1377740.35
1382	478056.09	1377741.69
1383	478069.1	1377744.56
1384	478069.43	1377743.22

№ точек	Координаты	
	X	Y
1385	478072.31	1377743.85
1386	478075.39	1377744.76
1387	478078.27	1377745.74
1388	478081.22	1377746.08
1389	478093.08	1377748.71
1390	478093.29	1377748.95
1391	478102.95	1377751.05
1392	478103.2	1377752.69
1393	478106.38	1377753.34
1394	478107.47	1377752.01
1395	478111.49	1377753.02
1396	478127.08	1377756.57
1397	478131.13	1377757.46
1398	478149.06	1377761.82
1399	478165.03	1377765.2
1400	478168.99	1377766.01
1401	478176.72	1377767.95
1402	478176.47	1377769.23
1403	478180.42	1377770.04
1404	478180.72	1377768.73
1405	478189.93	1377770.88
1406	478195.23	1377748.3
1407	478196.31	1377744.42
1408	478197.22	1377740.59
1409	478198.21	1377736.58
1410	478200.19	1377728.28
1411	478200.89	1377724.98
1412	478201.57	1377725.13
1413	478203.95	1377714.83
1414	478204.41	1377712.07
1415	478206.83	1377702.25
1416	478207.23	1377700.75
1417	478207.88	1377697.99
1418	478210.77	1377686.03
1419	478215.33	1377667.85
1420	478216.68	1377662.29
1421	478220.8	1377646.07
1422	478224.52	1377628.72

№ точек	Координаты	
	X	Y
1423	478226.14	1377629.1
1424	478226.59	1377627.26
1425	478225.02	1377626.87
1426	478225.34	1377625.34
1427	478209.12	1377621.86
1428	478209.41	1377620.54
1429	478207.14	1377619.99
1430	478207.25	1377619.47
1431	478203.53	1377618.65
1432	478203.08	1377620.73
1433	478190.06	1377617.95
1434	478183.78	1377616.61
1435	478184.23	1377614.74
1436	478172.94	1377612.33
1437	478172.57	1377613.98
1438	478169.8	1377613.35
1439	478165.95	1377611.96
1440	478162.58	1377611.22
1441	478162.35	1377611.94
1442	478156.56	1377610.66
1443	478151.97	1377609.98
1444	478152.24	1377608.78
1445	478149.99	1377608.25
1446	478149.66	1377607.86
1447	478149.04	1377608.24
1448	478148.87	1377609.31
1449	478142.5	1377607.92
1450	478142.88	1377606.14
1451	478140.24	1377605.55
1452	478139.85	1377607.32
1453	478134.9	1377606.23
1454	478135.13	1377605.01
1455	478133.16	1377604.59
1456	478132.87	1377605.75
1457	478132.56	1377605.67
1347	478127.94	1377605.26
-	-	-
1458	478017.97	1377908.74

№ точек	Координаты	
	X	Y
1459	478012.74	1377907.73
1460	478012.34	1377909.58
1461	478008.6	1377908.85
1462	478009	1377907
1463	478007.01	1377906.59
1464	478006.76	1377908.03
1465	478001.97	1377907.16
1466	478002.27	1377905.62
1467	477993.51	1377903.94
1468	477998.87	1377881.83
1469	477997.68	1377881.52
1470	477998.59	1377877.44
1471	477999.8	1377877.75
1472	478001.37	1377871.12
1473	478004	1377859.56
1474	478003.08	1377859.4
1475	478003.89	1377855.75
1476	478004.84	1377855.98
1477	478006.6	1377848.37
1478	478005.25	1377848.04
1479	478006.44	1377843.1
1480	478007.84	1377843.43
1481	478008.2	1377842.06
1482	478008.36	1377841.48
1483	478009.01	1377838.31
1484	478009.33	1377836.94
1485	478008.19	1377836.74
1486	478008.51	1377835.24
1487	478009.68	1377835.48
1488	478010.81	1377830.75
1489	478009.56	1377830.52
1490	478010.26	1377826.93
1491	478011.67	1377827.15
1492	478014.13	1377816.96
1493	478017.48	1377802.97
1494	478018.77	1377797.64
1495	478017.49	1377797.34
1496	478017.96	1377795.27

№ точек	Координаты	
	X	Y
1497	478019.27	1377795.55
1498	478020.45	1377790.7
1499	478018.9	1377790.36
1500	478019.27	1377788.46
1501	478020.89	1377788.78
1502	478022.98	1377779.74
1503	478022.35	1377779.57
1504	478028.18	1377753.31
1505	478031.58	1377754
1506	478051.66	1377758.92
1507	478056.15	1377760
1508	478059.2	1377760.75
1509	478069.98	1377763.37
1510	478086.83	1377766.9
1511	478094.66	1377768.78
1512	478095.06	1377766.97
1513	478099.08	1377767.87
1514	478098.69	1377769.56
1515	478103.57	1377770.72
1516	478103.94	1377769.22
1517	478107.86	1377770.24
1518	478107.45	1377771.83
1519	478118.14	1377774.03
1520	478126.65	1377775.81
1521	478130.42	1377776.97
1522	478134.77	1377777.93
1523	478135.19	1377776.15
1524	478138.08	1377776.78
1525	478137.71	1377778.58
1526	478141.82	1377779.44
1527	478142.17	1377777.99
1528	478144	1377778.42
1529	478143.55	1377780.13
1530	478145.7	1377780.63
1531	478148.53	1377781.08
1532	478152.15	1377782
1533	478152.64	1377780.22
1534	478155.67	1377781.02

№ точек	Координаты	
	X	Y
1535	478155.11	1377782.75
1536	478160.69	1377784.17
1537	478185.62	1377789.64
1538	478182.66	1377802.84
1539	478183	1377802.92
1540	478182.25	1377806.63
1541	478182.94	1377806.79
1542	478180.12	1377819.79
1543	478179.5	1377819.64
1544	478177.87	1377827.76
1545	478176.88	1377833.11
1546	478173.15	1377851.65
1547	478172.74	1377853.87
1548	478172.63	1377854.34
1549	478173.6	1377854.58
1550	478173.1	1377856.9
1551	478172.08	1377856.66
1552	478170.75	1377862.81
1553	478168.87	1377871.18
1554	478166.44	1377882.32
1555	478165.01	1377888.63
1556	478164.63	1377888.52
1557	478163.2	1377894.98
1558	478163.91	1377895.18
1559	478161.61	1377904.93
1560	478161.1	1377907.22
1561	478161.63	1377907.34
1562	478160.36	1377913.14
1563	478159.83	1377913.05
1564	478159.09	1377916.38
1565	478159.09	1377916.39
1566	478158.97	1377917.02
1567	478160.06	1377917.26
1568	478159.27	1377920.77
1569	478158.29	1377920.52
1570	478154.6	1377939.45
1571	478134.92	1377935.19
1572	478134.78	1377935.85

№ точек	Координаты	
	X	Y
1573	478133.02	1377935.45
1574	478133.16	1377934.8
1575	478124.73	1377932.76
1576	478120.49	1377931.77
1577	478112.27	1377929.86
1578	478103.64	1377927.85
1579	478101.46	1377927.34
1580	478101.4	1377927.56
1581	478088.39	1377924.35
1582	478071.97	1377920.44
1583	478071.84	1377920.86
1584	478062.65	1377918.64
1585	478051.05	1377915.86
1586	478050.8	1377916.96
1587	478049.06	1377916.55
1588	478049.29	1377915.43
1589	478044.61	1377914.5
1590	478044.48	1377915.48
1591	478042.62	1377915.12
1592	478042.77	1377914.14
1593	478035.2	1377912.65
1594	478032.91	1377911.99
1595	478027.87	1377910.85
1458	478017.97	1377908.74
-	-	-
1596	478078.72	1378101.12
1597	478037.34	1378091.14
1598	478037.16	1378091.72
1599	478020.58	1378087.59
1600	478017.84	1378086.74
1601	477996.61	1378081.79
1602	477996.61	1378081.8
1603	477954.93	1378071.84
1604	477960.68	1378047.39
1605	477960.74	1378045.05
1606	477962.19	1378039.11
1607	477960.98	1378038.69
1608	477961.8	1378036.12

№ точек	Координаты	
	X	Y
1609	477962.94	1378036.52
1610	477965.51	1378025.28
1611	477965.96	1378025.4
1612	477969.57	1378010.34
1613	477973.19	1377995.44
1614	477975.65	1377984.39
1615	477976.1	1377981.79
1616	477975.08	1377981.59
1617	477975.6	1377979.44
1618	477976.61	1377979.66
1619	477978.91	1377969.39
1620	477980.74	1377960.49
1621	477987.09	1377934.1
1622	477988.48	1377934.41
1623	477990.29	1377926.29
1624	477988.9	1377925.36
1625	477989.6	1377922.31
1626	477991.14	1377922.12
1627	477991.41	1377920.93
1628	478005.11	1377924.07
1629	478014.68	1377925.93
1630	478032.64	1377929.9
1631	478052.38	1377934.56
1632	478064.57	1377937.33
1633	478104	1377946.53
1634	478107.25	1377947.25
1635	478116.38	1377949.38
1636	478118.5	1377949.86
1637	478121.01	1377950.46
1638	478131.35	1377952.79
1639	478140.18	1377954.7
1640	478140.29	1377954.64
1641	478148	1377956.37
1642	478151.16	1377957.08
1643	478150.9	1377958.19
1644	478151.5	1377958.33
1645	478151.18	1377959.76
1646	478150.59	1377959.66

№ точек	Координаты	
	X	Y
1647	478149.97	1377962.66
1648	478148.02	1377971.81
1649	478146.58	1377979.11
1650	478141.58	1378003.75
1651	478136.4	1378024.52
1652	478137.02	1378024.68
1653	478134.41	1378036.61
1654	478133.77	1378039.57
1655	478132.25	1378046.77
1656	478127.28	1378070.27
1657	478124.75	1378081.6
1658	478125.64	1378081.78
1659	478124.74	1378085.89
1660	478123.96	1378085.73
1661	478121.97	1378095.09
1662	478122.51	1378095.21
1663	478122.78	1378095.73
1664	478122.49	1378097.04
1665	478122.06	1378097.15
1666	478121.28	1378097.08
1667	478119	1378110.38
1668	478118.73	1378110.56
1669	478113.64	1378109.36
1670	478113.35	1378110.36
1671	478107.72	1378109.05
1672	478107.96	1378108.03
1673	478095.96	1378105.22
1674	478083.93	1378102.4
1596	478078.72	1378101.12
-	-	-
1675	478081.41	1378263.75
1676	478071.39	1378261.23
1677	478070.08	1378261.92
1678	478066.23	1378261.08
1679	478053.35	1378258.26
1680	478053.45	1378257.87
1681	478043.93	1378255.78
1682	478043.54	1378255.67

№ точек	Координаты	
	X	Y
1683	478040.72	1378255.07
1684	478040.12	1378254.94
1685	478025.52	1378251.99
1686	478025.6	1378251.6
1687	477981.09	1378241.95
1688	477980.94	1378242.59
1689	477971.03	1378240.13
1690	477967.35	1378239.27
1691	477960.72	1378237.76
1692	477952.66	1378235.91
1693	477949.38	1378235.63
1694	477946.82	1378235.02
1695	477946.47	1378236.51
1696	477939.14	1378234.77
1697	477939.51	1378233.22
1698	477937.51	1378232.75
1699	477937.16	1378234.23
1700	477932.15	1378233.05
1701	477932.46	1378231.78
1702	477922.81	1378229.48
1703	477921.94	1378229.08
1704	477921.29	1378227.95
1705	477921.63	1378227.25
1706	477921.23	1378226.56
1707	477923.96	1378214.59
1708	477924.24	1378214.66
1709	477927.06	1378202.75
1710	477927.74	1378197.71
1711	477928.34	1378194.3
1712	477930.36	1378184.83
1713	477931.35	1378180.19
1714	477934.8	1378164.93
1715	477935.71	1378161.15
1716	477936.61	1378158.05
1717	477936.97	1378158.12
1718	477937.43	1378156.11
1719	477937	1378156
1720	477940.8	1378138.15

№ точек	Координаты	
	X	Y
1721	477942.22	1378131.43
1722	477943.8	1378131.77
1723	477946.05	1378122.37
1724	477944.73	1378122.09
1725	477945.62	1378118.56
1726	477946.95	1378118.87
1727	477947.46	1378116.7
1728	477950.74	1378117.33
1729	477951.58	1378113.63
1730	477951.67	1378113.2
1731	477970.01	1378117.6
1732	477970.65	1378114.34
1733	477973.95	1378112.43
1734	477974.06	1378112.5
1735	477977.1	1378113.28
1736	477976.89	1378114.02
1737	477982.26	1378115.43
1738	477982.08	1378116.19
1739	477988.73	1378118.12
1740	477991.25	1378110.39
1741	477991.05	1378110.33
1742	477991.97	1378107.53
1743	477993.27	1378103.25
1744	477993.55	1378103.31
1745	477996.39	1378103.95
1746	477996.62	1378103.08
1747	477997.72	1378103.34
1748	477997.49	1378104.21
1749	478003.63	1378105.79
1750	478003.95	1378105.32
1751	478004.42	1378105.25
1752	478004.88	1378105.6
1753	478004.92	1378106.14
1754	478011.06	1378107.52
1755	478011.2	1378107.08
1756	478012.35	1378107.36
1757	478012.26	1378107.67
1758	478012.78	1378107.82

№ точек	Координаты	
	X	Y
1759	478033.19	1378112.23
1760	478051.61	1378116.87
1761	478077.6	1378123.34
1762	478095.87	1378127.65
1763	478095.97	1378127.16
1764	478111.79	1378130.86
1765	478106.38	1378152.76
1766	478100.84	1378177.16
1767	478101.26	1378182.14
1768	478095.88	1378204.97
1769	478093.98	1378213.04
1770	478092.82	1378215.41
1771	478087.41	1378240.89
1772	478083.69	1378256.12
1675	478081.41	1378263.75
-	-	-
1773	477983.27	1378260.84
1774	477983.45	1378260.03
1775	477987.49	1378260.8
1776	477989.55	1378261.66
1777	477992.67	1378262.24
1778	477992.45	1378263.59
1779	477994.4	1378263.99
1780	478000.11	1378265.21
1781	478017.56	1378268.47
1782	478022.49	1378269.49
1783	478031.77	1378271.75
1784	478042.91	1378274.17
1785	478043.29	1378272.52
1786	478050.9	1378274.28
1787	478051.53	1378274.61
1788	478051.95	1378275.25
1789	478051.97	1378275.98
1790	478052.83	1378276.18
1791	478056.29	1378277.13
1792	478079.62	1378282.6
1793	478081.2	1378282.98
1794	478079.75	1378289.01

№ точек	Координаты	
	X	Y
1795	478078.97	1378292.4
1796	478076.47	1378302.7
1797	478074.83	1378302.29
1798	478069.56	1378324.13
1799	478068.55	1378323.9
1800	478067.67	1378327.01
1801	478068.64	1378327.21
1802	478067.3	1378332.5
1803	478068.91	1378332.93
1804	478068.41	1378334.73
1805	478066.83	1378334.29
1806	478065.88	1378337.86
1807	478062.01	1378353.32
1808	478062.07	1378356.35
1809	478055.84	1378378.8
1810	478054.63	1378383.76
1811	478054.27	1378383.64
1812	478053.77	1378385.59
1813	478052.86	1378385.36
1814	478050.77	1378393.01
1815	478045.81	1378411.25
1816	478044.52	1378416.2
1817	478040.29	1378429.92
1818	478033.77	1378428.51
1819	478024.97	1378426.81
1820	478020.54	1378425.81
1821	478016.04	1378425.23
1822	477998.08	1378421.45
1823	477994.33	1378420.4
1824	477989.09	1378419.37
1825	477973.14	1378416.86
1826	477962.09	1378414.67
1827	477944.73	1378411.2
1828	477920	1378405.46
1829	477903.25	1378402.01
1830	477880.2	1378397.22
1831	477879.69	1378397.11
1832	477883.15	1378382.05

№ точек	Координаты	
	X	Y
1833	477884.1	1378380.36
1834	477884.56	1378377.4
1835	477884.92	1378374.49
1836	477885.52	1378374.57
1837	477886.3	1378370.52
1838	477886.81	1378366.16
1839	477890.02	1378352.7
1840	477894.82	1378332.53
1841	477899.41	1378316.58
1842	477899.54	1378315.61
1843	477900.5	1378311.87
1844	477903.09	1378302.55
1845	477906.05	1378290.26
1846	477905.7	1378290.18
1847	477909.4	1378276.43
1848	477911.11	1378269.68
1849	477913.27	1378260.78
1850	477914.7	1378254.87
1851	477914.36	1378254.79
1852	477916.11	1378247.15
1853	477933.06	1378251
1854	477942.19	1378252.69
1855	477948.47	1378254.17
1856	477953.88	1378255.18
1857	477962.98	1378257.27
1858	477974.07	1378259.58
1773	477983.27	1378260.84
-	-	-
1859	477846.56	1378557.15
1860	477848.18	1378549.93
1861	477847.12	1378549.7
1862	477848.55	1378543.39
1863	477849.57	1378543.61
1864	477850.62	1378538.71
1865	477852.61	1378531.65
1866	477851.05	1378531.33
1867	477851.81	1378527.77
1868	477853.34	1378528.06

№ точек	Координаты	
	X	Y
1869	477855.35	1378518.66
1870	477854.49	1378517.35
1871	477855.59	1378512.21
1872	477856.69	1378512.47
1873	477857.93	1378507.37
1874	477856.68	1378507.11
1875	477857.85	1378501.64
1876	477859.1	1378501.92
1877	477862.32	1378485.79
1878	477864.96	1378473.82
1879	477868.11	1378458.71
1880	477867.82	1378458.65
1881	477868.74	1378454.27
1882	477867.11	1378453.93
1883	477868.03	1378449.72
1884	477869.62	1378450.04
1885	477871.99	1378437.37
1886	477876.04	1378417.06
1887	477891	1378420.06
1888	477891.26	1378418.56
1889	477893.96	1378419.07
1890	477893.65	1378420.57
1891	477897.59	1378421.29
1892	477897.93	1378419.81
1893	477900.41	1378420.27
1894	477900.04	1378421.79
1895	477912.34	1378424.16
1896	477917.5	1378425.13
1897	477917.71	1378424.1
1898	477920.05	1378424.58
1899	477919.84	1378425.58
1900	477922.55	1378426.17
1901	477933.23	1378428.29
1902	477933.52	1378426.93
1903	477936.03	1378427.39
1904	477935.8	1378428.79
1905	477939.33	1378429.58
1906	477948.42	1378431.47

№ точек	Координаты	
	X	Y
1907	477955.2	1378432.92
1908	477965.23	1378435
1909	477965.51	1378433.71
1910	477968.31	1378434.36
1911	477968.04	1378435.59
1912	477970.36	1378436.04
1913	477973.08	1378436.61
1914	477973.05	1378436.91
1915	477975.29	1378437.37
1916	477975.34	1378437.1
1917	477989.69	1378440.11
1918	477999.75	1378442.08
1919	478002.75	1378442.67
1920	478002.79	1378442.51
1921	478012.61	1378444.36
1922	478019.21	1378445.65
1923	478035.61	1378449.42
1924	478031.99	1378464.8
1925	478028.68	1378479.57
1926	478026.74	1378488.18
1927	478026.1	1378490.88
1928	478026.96	1378491.05
1929	478026.62	1378492.4
1930	478027.45	1378492.57
1931	478026.43	1378497.05
1932	478024.73	1378496.64
1933	478023.92	1378499.62
1934	478023.83	1378500.04
1935	478024.47	1378500.21
1936	478024.18	1378501.41
1937	478023.57	1378501.26
1938	478022.64	1378505.38
1939	478022.5	1378505.97
1940	478023.67	1378506.23
1941	478023.25	1378508.09
1942	478022.08	1378507.85
1943	478019.67	1378518.49
1944	478020.94	1378518.77

№ точек	Координаты	
	X	Y
1945	478020.59	1378520.33
1946	478019.32	1378520.07
1947	478019.13	1378520.89
1948	478018.26	1378523.71
1949	478018.21	1378523.88
1950	478019.67	1378526.72
1951	478019.05	1378529.24
1952	478017.01	1378528.74
1953	478016.05	1378532.62
1954	478015.9	1378533.51
1955	478016.88	1378533.64
1956	478016.19	1378537.67
1957	478017.56	1378537.88
1958	478016.87	1378541.94
1959	478015.24	1378541.65
1960	478013.28	1378554.75
1961	478012.92	1378557.88
1962	478011.48	1378571.85
1963	478011.59	1378575.73
1964	478009.08	1378593.91
1965	478006.05	1378610.88
1966	478003.23	1378612.77
1967	477981.77	1378607.77
1968	477981.54	1378608.85
1969	477977.86	1378607.96
1970	477978.19	1378606.66
1971	477968.66	1378604.34
1972	477965.34	1378603.24
1973	477951.33	1378600.2
1974	477930.87	1378595.3
1975	477930.65	1378596.32
1976	477926.93	1378595.38
1977	477926.76	1378596.36
1978	477919.06	1378594.53
1979	477919.26	1378593.78
1980	477917.52	1378593.35
1981	477917.77	1378592.33
1982	477910.97	1378590.79

№ точек	Координаты	
	X	Y
1983	477910.66	1378592.34
1984	477909.65	1378592.14
1985	477909.53	1378592.59
1986	477906.46	1378591.9
1987	477906.48	1378590.53
1988	477906.61	1378589.78
1989	477903.11	1378588.93
1990	477902.76	1378590.3
1991	477899.06	1378589.47
1992	477899.28	1378588.13
1993	477893.26	1378586.79
1994	477889.06	1378585.91
1995	477888.84	1378586.92
1996	477888.69	1378587.66
1997	477882.87	1378586.36
1998	477883.03	1378585.6
1999	477883.29	1378584.82
2000	477878.3	1378583.74
2001	477875.15	1378582.85
2002	477874.84	1378584.09
2003	477872.17	1378583.44
2004	477872.4	1378582.23
2005	477868.77	1378581.4
2006	477868.52	1378582.43
2007	477866.3	1378581.97
2008	477866.54	1378580.93
2009	477866.01	1378580.62
2010	477842.07	1378575.98
2011	477844.67	1378564.8
2012	477846.22	1378558.54
1859	477846.56	1378557.15
-	-	-
2013	477875	1377638.21
2014	477878.77	1377620.56
2015	477883.53	1377600.13
2016	477890.29	1377570.66
2017	477892.8	1377559.3
2018	477892.63	1377559.26

№ точек	Координаты	
	X	Y
2019	477893.3	1377556.25
2020	477893.46	1377556.29
2021	477894.82	1377550.11
2022	477920.8	1377556.32
2023	477930.55	1377558.83
2024	477934.56	1377559.79
2025	477939.15	1377560.8
2026	477941.74	1377561.41
2027	477946.8	1377562.48
2028	477952.57	1377563.78
2029	477971.67	1377568.34
2030	477980.26	1377570.34
2031	477989.47	1377572.35
2032	478001.62	1377575.09
2033	478008	1377576.61
2034	478008.69	1377576.79
2035	478021.47	1377579.68
2036	478034.07	1377582.68
2037	478042.7	1377584.95
2038	478044.66	1377585.54
2039	478046.06	1377587.1
2040	478045.83	1377590.22
2041	478047.28	1377592.77
2042	478046.88	1377594.48
2043	478048.08	1377594.85
2044	478046.94	1377599.29
2045	478045.74	1377598.95
2046	478045.3	1377600.61
2047	478045.29	1377600.76
2048	478049.29	1377601.8
2049	478038.22	1377647.07
2050	478028.87	1377686.07
2051	478017.21	1377731.82
2052	477994.98	1377726.59
2053	477976.44	1377722.37
2054	477969.5	1377720.91
2055	477969.36	1377721.53
2056	477961.82	1377719.91

№ точек	Координаты	
	X	Y
2057	477961.99	1377719.28
2058	477947.78	1377715.95
2059	477872.24	1377698.84
2060	477872.23	1377698.89
2061	477861.91	1377696.5
2062	477869.37	1377663.64
2063	477868.92	1377663.62
2013	477875	1377638.21
-	-	-
2064	477830.74	1377831.2
2065	477830.65	1377831.59
2066	477828.95	1377839.66
2067	477827.17	1377848.28
2068	477826.55	1377850.46
2069	477826.36	1377851.44
2070	477825.4	1377851.3
2071	477825.08	1377852.81
2072	477826.04	1377853
2073	477822.89	1377866.62
2074	477832.84	1377868.8
2075	477832.63	1377869.86
2076	477841.97	1377871.87
2077	477842.19	1377870.88
2078	477842.56	1377870.96
2079	477847.61	1377871.8
2080	477862.7	1377875.05
2081	477863.86	1377875.33
2082	477868.02	1377876.25
2083	477880.72	1377879.03
2084	477884.27	1377879.91
2085	477920.32	1377888
2086	477953.61	1377895.16
2087	477963.28	1377897.18
2088	477974.04	1377899.83
2089	477973.86	1377900.57
2090	477976.63	1377901.19
2091	477980.57	1377899.17
2092	477981.04	1377896.55

№ точек	Координаты	
	X	Y
2093	477979.96	1377896.34
2094	477982.12	1377887.37
2095	477983	1377887.57
2096	477983.48	1377885.63
2097	477982.57	1377885.41
2098	477983.48	1377881.8
2099	477983.4	1377881.54
2100	477984.96	1377874.2
2101	477985.07	1377873.64
2102	477987.1	1377864.65
2103	477987.76	1377864.76
2104	477988.24	1377862.91
2105	477987.54	1377862.73
2106	477987.7	1377862.02
2107	477990.82	1377847.74
2108	477991.67	1377844.19
2109	477991.82	1377841.44
2110	477993.19	1377835.47
2111	477994.43	1377835.71
2112	477994.77	1377834.22
2113	477993.52	1377833.9
2114	477995.56	1377824.71
2115	477996.11	1377824.86
2116	477998.11	1377816.75
2117	477998.81	1377816.86
2118	477999.46	1377814.15
2119	477998.07	1377813.83
2120	478002.25	1377795.35
2121	478003.75	1377795.65
2122	478004.57	1377792.2
2123	478003.05	1377791.82
2124	478004.54	1377785.23
2125	478005.27	1377785.39
2126	478005.67	1377783.7
2127	478005.09	1377783.56
2128	478007.51	1377772.77
2129	478007.98	1377772.87
2130	478008.33	1377771.22

№ точек	Координаты	
	X	Y
2131	478007.94	1377771.13
2132	478012.76	1377750
2133	478004.13	1377747.74
2134	477990.85	1377744.72
2135	477989.05	1377744.34
2136	477984.8	1377743.43
2137	477972.17	1377740.71
2138	477942.57	1377733.67
2139	477924.7	1377729.35
2140	477920.61	1377728.48
2141	477916.93	1377727.66
2142	477914.13	1377726.89
2143	477896.42	1377722.86
2144	477886.63	1377720.46
2145	477880.43	1377719.05
2146	477880.58	1377718.37
2147	477879.18	1377718.09
2148	477878.99	1377718.73
2149	477874.39	1377717.68
2150	477871.88	1377717.08
2151	477863.55	1377715.18
2152	477863.8	1377714.23
2153	477861.76	1377713.76
2154	477861.48	1377714.73
2155	477859.39	1377714.27
2156	477859.43	1377713.97
2157	477859.28	1377713.51
2158	477858.69	1377713.26
2159	477858.1	1377713.33
2160	477857.7	1377713.58
2161	477857.37	1377713.86
2162	477856.85	1377716.03
2163	477855.77	1377715.74
2164	477855.05	1377718.84
2165	477856.1	1377719.07
2166	477853.09	1377731.79
2167	477850.57	1377742.44
2168	477849.6	1377748.94

№ точек	Координаты	
	X	Y
2169	477846.34	1377763.87
2170	477845.15	1377763.62
2171	477844.54	1377766.27
2172	477845.75	1377766.54
2173	477845.02	1377767.48
2174	477843.93	1377772.1
2175	477842.75	1377771.84
2176	477842.24	1377774.15
2177	477843.35	1377774.35
2178	477842.59	1377777.7
2179	477842	1377777.62
2180	477841.61	1377779.38
2181	477842.17	1377779.5
2182	477841.16	1377784.15
2183	477839.52	1377791.63
2184	477838.99	1377791.5
2185	477838.42	1377791.64
2186	477837.38	1377796.28
2187	477837.02	1377798.02
2188	477836.27	1377801.26
2189	477837.43	1377801.48
2190	477837.35	1377801.82
2191	477837.06	1377804.05
2192	477832.41	1377824.33
2064	477830.74	1377831.2
-	-	-
2193	477958.66	1377990.66
2194	477959.1	1377995.98
2195	477957.51	1377995.36
2196	477957.36	1377995.35
2197	477951.89	1378019.31
2198	477950.62	1378024.69
2199	477941.71	1378067.49
2200	477934.45	1378066.23
2201	477933.82	1378066.55
2202	477932.46	1378066.88
2203	477932.39	1378066.17
2204	477930.79	1378065.83

№ точек	Координаты	
	X	Y
2205	477930.44	1378066.47
2206	477928.17	1378065.97
2207	477928.12	1378065.66
2208	477914.68	1378062.95
2209	477914.61	1378063.25
2210	477912.86	1378062.82
2211	477912.92	1378062.56
2212	477850.76	1378047.93
2213	477850.7	1378047.97
2214	477838.17	1378045.02
2215	477833.59	1378044.1
2216	477833.48	1378044.52
2217	477832.72	1378044.85
2218	477830.51	1378044.39
2219	477829.93	1378043.95
2220	477830.04	1378043.42
2221	477828.1	1378042.99
2222	477828.08	1378042.64
2223	477828.62	1378040.41
2224	477812.18	1378036.41
2225	477811.85	1378036.75
2226	477809.9	1378037.43
2227	477808.63	1378037.34
2228	477807.51	1378036.91
2229	477806.59	1378036.12
2230	477805.85	1378035.02
2231	477805.8	1378034.86
2232	477798.81	1378033.15
2233	477798.62	1378033.28
2234	477797.93	1378033.43
2235	477794.08	1378032.58
2236	477793.64	1378032.23
2237	477793.37	1378031.83
2238	477790.22	1378031.06
2239	477789.97	1378031
2240	477790.29	1378029.44
2241	477789.81	1378029.33
2242	477789.86	1378029.07

№ точек	Координаты	
	X	Y
2243	477789.37	1378028.96
2244	477789.86	1378026.83
2245	477790.32	1378026.93
2246	477791.95	1378019.4
2247	477791.41	1378019.28
2248	477791.05	1378018.8
2249	477791.42	1378017.35
2250	477791.31	1378014.91
2251	477793.15	1378015.14
2252	477793.49	1378013.33
2253	477792.46	1378013.11
2254	477793.61	1378007.7
2255	477794.5	1378007.8
2256	477800.21	1377981.68
8801	477799.15	1377981.47
8802	477800.24	1377976.42
8803	477801.29	1377976.63
8804	477810.51	1377933.73
8805	477809.3	1377933.47
8806	477812.57	1377918.08
8807	477813.82	1377918.35
8808	477820.97	1377885.06
2257	477821.18	1377885.11
2258	477872.31	1377895.94
2259	477878.61	1377897.3
2260	477879.09	1377896.31
2261	477880.14	1377896.23
2262	477881.07	1377896.79
2263	477881.18	1377897.92
2264	477884.16	1377898.67
2265	477889.77	1377899.78
2266	477895.41	1377901
2267	477903.14	1377902.64
2268	477909.38	1377904.02
2269	477913.05	1377904.71
2270	477913.54	1377903.92
2271	477914.32	1377903.6
2272	477915.1	1377903.77

№ точек	Координаты	
	X	Y
2273	477915.64	1377904.14
2274	477915.55	1377905.17
2275	477922.66	1377906.61
2276	477922.86	1377905.63
2277	477925.32	1377906.12
2278	477925.11	1377907.1
2279	477928.69	1377907.83
2280	477937.35	1377909.86
2281	477949.99	1377912.2
2282	477974.38	1377917.49
2283	477972.67	1377925.59
2284	477973.22	1377925.7
2285	477972.97	1377926.97
2286	477973.78	1377927.16
2287	477973.45	1377928.85
2288	477972.64	1377928.74
2289	477971.23	1377935.76
2290	477966.79	1377956.29
2291	477963.35	1377970.68
2193	477958.66	1377990.66
-	-	-
2292	477927.11	1378131.26
2293	477926.23	1378135.49
2294	477925.82	1378135.4
2295	477924.46	1378142.01
2296	477924.87	1378142.1
2297	477924.14	1378145.75
2298	477923.71	1378145.66
2299	477922.33	1378152.35
2300	477922.76	1378152.44
2301	477921.84	1378156.91
2302	477907.32	1378223.91
2303	477905.09	1378225.73
2304	477868.39	1378217.74
2305	477863.23	1378216.56
2306	477862.96	1378217.66
2307	477860.58	1378217.09
2308	477862.57	1378216.46

№ точек	Координаты	
	X	Y
2309	477858.19	1378215.51
2310	477851.76	1378214.05
2311	477851.5	1378215.18
2312	477847.71	1378214.29
2313	477847.96	1378213.09
2314	477812.07	1378205.09
2315	477782.16	1378198.31
2316	477754.46	1378192.4
2317	477753.52	1378192.2
2318	477752.89	1378191.83
2319	477751.17	1378189.12
2320	477751.05	1378187.37
2321	477751.38	1378186.07
2322	477751.19	1378186.02
2323	477751.85	1378183.49
2324	477752.03	1378183.54
2325	477757.73	1378161.32
8809	477757.55	1378161.26
8810	477758.14	1378158.93
8811	477757.94	1378158.87
8812	477758.57	1378156.47
8813	477758.95	1378156.57
8814	477767.18	1378124.51
8815	477770.02	1378112.78
8816	477771.64	1378106.56
8817	477777.34	1378083.75
8818	477776.43	1378083.55
8819	477776.95	1378081.06
8820	477778.08	1378076.26
8821	477778.61	1378074.35
8822	477778.91	1378073.7
8823	477779.81	1378070.14
8824	477780.67	1378070.32
8825	477780.81	1378069.67
8826	477780.11	1378069.48
8827	477780.53	1378067.85
8828	477781.23	1378068.01
8829	477781.75	1378066.04

№ точек	Координаты	
	X	Y
8830	477781.06	1378065.79
8831	477781.41	1378064.22
8832	477782.17	1378064.37
8833	477782.64	1378062.54
8834	477781.91	1378062.35
8835	477782.26	1378060.71
8836	477783.02	1378060.86
8837	477784.16	1378056.55
8838	477786.79	1378055.05
2326	477787.17	1378055.14
2327	477805.95	1378059.62
2328	477826.57	1378064.61
2329	477846.71	1378069.36
2330	477849.06	1378069.87
2331	477852.48	1378070.62
2332	477858.2	1378071.87
2333	477859.96	1378072.26
2334	477863.38	1378073
2335	477866.29	1378073.65
2336	477872.08	1378074.99
2337	477877.45	1378076.42
2338	477881.32	1378077.06
2339	477886.21	1378078.09
2340	477886.17	1378078.26
2341	477895.15	1378080.49
2342	477901.06	1378081.76
2343	477903.85	1378082.19
2344	477911.51	1378083.9
2345	477911.38	1378084.48
2346	477934.28	1378089.38
2347	477935.64	1378091.46
2348	477932.77	1378104.63
2349	477932.21	1378107.16
2292	477927.11	1378131.26
-	-	-
2350	477873.68	1378356.27
2351	477875.37	1378349.85
2352	477876.59	1378350.11

№ точек	Координаты	
	X	Y
2353	477879.63	1378336.85
2354	477881.48	1378329.49
2355	477892.14	1378287.18
2356	477893.03	1378283.6
2357	477896.47	1378270.35
2358	477896.31	1378270.31
2359	477902.31	1378246.16
2360	477902.32	1378245.4
2361	477902.07	1378244.77
2362	477901.43	1378244.15
2363	477888.38	1378241.03
2364	477877.82	1378238.57
2365	477875.5	1378238.02
2366	477860.84	1378234.48
2367	477812.77	1378223.86
2368	477812.98	1378223.13
2369	477804.63	1378221.05
2370	477745.04	1378207.59
2371	477733.9	1378256.04
2372	477728.61	1378279.61
2373	477728.54	1378279.94
2374	477727.81	1378282.67
2375	477726.58	1378282.41
2376	477725.63	1378286.85
2377	477726.82	1378287.08
2378	477722.43	1378307.17
2379	477721.38	1378306.97
2380	477720.56	1378310.87
2381	477721.61	1378311.12
2382	477721.05	1378315.49
2383	477710.26	1378359.07
2384	477712.25	1378361.71
2385	477748.27	1378369.58
2386	477786.3	1378377.35
2387	477803.64	1378381.15
2388	477810.85	1378382.74
2389	477810.71	1378383.88
2390	477813.12	1378384.39

№ точек	Координаты	
	X	Y
2391	477813.37	1378383.36
2392	477818.28	1378384.32
2393	477817.33	1378386.39
2394	477821.51	1378387.38
2395	477822.06	1378385.2
2396	477823.85	1378385.59
2397	477823.5	1378387.09
2398	477825.12	1378387.44
2399	477825.45	1378385.96
2400	477827.66	1378386.49
2401	477827.66	1378387.23
2402	477827.99	1378387.9
2403	477828.56	1378388.38
2404	477829.2	1378388.49
2405	477829.97	1378388.3
2406	477830.59	1378387.77
2407	477830.83	1378387.33
2408	477835.1	1378388.21
2409	477834.79	1378389.63
2410	477837.66	1378390.24
2411	477837.96	1378388.79
2412	477838.37	1378388.89
2413	477840.86	1378389.37
2414	477852.93	1378391.76
2415	477853.36	1378392.5
2416	477855.09	1378391.57
2417	477858.27	1378389.26
2418	477861.04	1378387.52
2419	477862.69	1378386.53
2420	477863.6	1378385.58
2421	477864.55	1378386.53
2422	477864.93	1378386.09
2423	477867.55	1378382.83
2424	477867.92	1378382.29
2425	477866.92	1378381.46
2426	477868.08	1378379.37
2427	477868.36	1378378.7
2428	477870.82	1378368.39

№ точек	Координаты	
	X	Y
2429	477872.96	1378358.85
2350	477873.68	1378356.27
-	-	-
2430	477827.51	1378572.84
2431	477807.34	1378568.37
2432	477789.19	1378564.58
2433	477774.13	1378561.38
2434	477732.59	1378552.15
2435	477711.35	1378547.05
2436	477707.74	1378546.32
2437	477707.41	1378547.31
2438	477703.13	1378546.39
2439	477703.3	1378545.43
2440	477700.02	1378544.77
2441	477696.98	1378544.21
2442	477688.15	1378542.21
2443	477679.41	1378540.24
2444	477678.49	1378540.36
2445	477673.5	1378539.33
2446	477677.55	1378517.76
2447	477680.78	1378502.77
2448	477682.87	1378492.85
2449	477682.68	1378492.79
2450	477684.78	1378483.34
2451	477685.78	1378479.47
2452	477689.3	1378464.18
2453	477693.53	1378445.31
2454	477694.95	1378437.95
2455	477695.49	1378435.1
2456	477695.74	1378433.82
2457	477694.17	1378433.52
2458	477694.76	1378430.48
2459	477696.33	1378430.78
2460	477697.57	1378424.35
2461	477702.97	1378399.97
2462	477705.25	1378391.53
2463	477707.39	1378383.54
2464	477708.39	1378379.87

№ точек	Координаты	
	X	Y
2465	477723.53	1378382.95
2466	477726.26	1378383.57
2467	477728.31	1378383.98
2468	477728.4	1378383.64
2469	477733.21	1378384.84
2470	477733.56	1378383.45
2471	477736.5	1378384.16
2472	477736.13	1378385.49
2473	477743.57	1378387.28
2474	477747.61	1378388.12
2475	477762.75	1378391.58
2476	477763.6	1378392.27
2477	477772.35	1378394.44
2478	477776.87	1378395.06
2479	477778.67	1378395.44
2480	477778.87	1378394.63
2481	477782.06	1378395.33
2482	477781.9	1378396.21
2483	477782.73	1378396.39
2484	477785.94	1378397.3
2485	477792.56	1378398.86
2486	477792.76	1378397.86
2487	477796.23	1378398.64
2488	477796.02	1378399.61
2489	477797.5	1378399.92
2490	477797.76	1378398.89
2491	477800.15	1378399.42
2492	477799.87	1378400.45
2493	477818.5	1378404.96
2494	477825.64	1378406.09
2495	477826.63	1378406.24
2496	477829.23	1378407.47
2497	477840.22	1378409.86
2498	477840.29	1378409.5
2499	477847.16	1378411.16
2500	477861.28	1378414.59
2501	477858.18	1378428.7
2502	477857.37	1378433.4

№ точек	Координаты	
	X	Y
2503	477854.76	1378446.56
2504	477854.29	1378449.64
2505	477851.94	1378461.85
2506	477850.18	1378468.65
2507	477848.91	1378472.53
2508	477847.38	1378479.56
2509	477837.98	1378523.48
2510	477838.47	1378523.6
2511	477834.86	1378541.17
2512	477834.2	1378541.02
2513	477833.08	1378545.62
2514	477832.34	1378549.02
2515	477830.54	1378557.61
2430	477827.51	1378572.84
-	-	-
2516	477734.68	1378571.2
2517	477742.93	1378572.98
2518	477749.78	1378574.54
2519	477756.68	1378576.14
2520	477757.12	1378574.39
2521	477764.55	1378576.17
2522	477764.23	1378577.72
2523	477764.68	1378577.81
2524	477769.72	1378578.98
2525	477775.8	1378580.02
2526	477776.01	1378579.12
2527	477779.46	1378579.84
2528	477779.23	1378581.09
2529	477785.25	1378582.35
2530	477799.5	1378585.53
2531	477813.92	1378588.77
2532	477814.28	1378587.19
2533	477818.05	1378588.05
2534	477820	1378588.48
2535	477823.32	1378589.2
2536	477823.2	1378589.68
2537	477821.7	1378596.36
2538	477821.34	1378596.6

№ точек	Координаты	
	X	Y
2539	477817.3	1378614.47
2540	477818.61	1378614.81
2541	477818.2	1378616.64
2542	477816.86	1378616.34
2543	477814.65	1378625.85
2544	477814.48	1378625.82
2545	477811.9	1378637.27
2546	477811.31	1378639.76
2547	477810.41	1378643.83
2548	477811	1378643.98
2549	477810.59	1378645.68
2550	477810.03	1378645.57
2551	477808.71	1378651.54
2552	477809.26	1378651.68
2553	477808.87	1378653.27
2554	477808.36	1378653.15
2555	477806.7	1378660.27
2556	477806.29	1378663.43
2557	477804.21	1378672.88
2558	477800.94	1378686.91
2559	477797.19	1378703.97
2560	477795.54	1378703.63
2561	477792.53	1378717.44
2562	477793.86	1378717.79
2563	477790.86	1378731.86
2564	477790.46	1378732.07
2565	477771.26	1378727.94
2566	477752.82	1378723.81
2567	477741.3	1378721.13
2568	477718.8	1378715.91
2569	477700.38	1378712.07
2570	477695.64	1378710.93
2571	477687.41	1378708.93
2572	477678.53	1378706.74
2573	477668.06	1378703.45
2574	477664.08	1378702.96
2575	477662.3	1378702.6
2576	477655.76	1378701.13

№ точек	Координаты	
	X	Y
2577	477655.51	1378702.22
2578	477652.52	1378701.58
2579	477652.76	1378700.39
2580	477649.76	1378699.7
2581	477649.42	1378701.11
2582	477645.84	1378700.22
2583	477646.18	1378698.89
2584	477641.59	1378697.83
2585	477641.27	1378699.23
2586	477639.03	1378698.65
2587	477639.35	1378697.32
2588	477638.22	1378697.08
2589	477638.84	1378694.31
2590	477638.21	1378694.16
2591	477641.02	1378681.86
2592	477640.39	1378681.74
2593	477640.94	1378679.18
2594	477641.59	1378679.34
2595	477643.51	1378670.94
2596	477644.12	1378668.26
2597	477646.24	1378658.96
2598	477646.94	1378655.91
2599	477647.59	1378653.04
2600	477648.41	1378649.45
2601	477649.5	1378644.68
2602	477650.44	1378640.56
2603	477652.38	1378632.07
2604	477652.05	1378631.97
2605	477652.93	1378627.59
2606	477656.82	1378610.59
2607	477658.34	1378604.76
2608	477662.16	1378589.17
2609	477665.7	1378572.98
2610	477669.66	1378556.73
2611	477679.23	1378559.16
2612	477680.63	1378559.49
2613	477680.83	1378558.62
2614	477683.69	1378559.22

№ точек	Координаты	
	X	Y
2615	477683.45	1378560.29
2616	477691.59	1378562.18
2617	477712.76	1378566.73
2618	477712.76	1378566.74
2619	477720.67	1378568.55
2620	477723.24	1378569.23
2516	477734.68	1378571.2
-	-	-
2621	477838.8	1377184.46
2622	477825.19	1377181.39
2623	477825.25	1377181.27
2624	477815.57	1377178.64
2625	477799.08	1377175.08
2626	477798.28	1377178.41
2627	477799.77	1377178.73
2628	477797.91	1377187.09
2629	477796.68	1377186.82
2630	477796.38	1377188.32
2631	477797.55	1377188.59
2632	477797.28	1377189.95
2633	477794.3	1377201.58
2634	477790.78	1377218.09
2635	477790.24	1377220.39
2636	477789.32	1377220.19
2637	477788.61	1377223.29
2638	477789.68	1377223.57
2639	477788.16	1377230.77
2640	477783.77	1377251.88
2641	477781.06	1377262.23
2642	477779.7	1377267.9
2643	477779.87	1377268.82
2644	477778.78	1377273.58
2645	477778.34	1377273.64
2646	477768.42	1377318.36
2647	477769.04	1377318.5
2648	477767.66	1377324.7
2649	477775.8	1377326.63
2650	477775.64	1377327.31

№ точек	Координаты	
	X	Y
2651	477828.61	1377338.72
2652	477855.53	1377344.92
2653	477868.62	1377347.42
2654	477882.27	1377351.21
2655	477895.95	1377354.96
2656	477896.08	1377354.4
2657	477896.71	1377354.53
2658	477898.95	1377355.08
2659	477898.69	1377355.98
2660	477901.69	1377356.74
2661	477901.91	1377355.73
2662	477917.14	1377359.51
2663	477921.05	1377360.53
2664	477922.82	1377352.79
2665	477925.39	1377341.89
2666	477927.57	1377333.55
2667	477930.56	1377319.94
2668	477930.21	1377319.85
2669	477932.63	1377308.34
2670	477935.09	1377296.29
2671	477937.75	1377284.39
2672	477939.62	1377276.46
2673	477941.98	1377264.55
2674	477942.03	1377264.3
2675	477942.76	1377260.32
2676	477944.7	1377251.09
2677	477949.92	1377226.58
2678	477953.53	1377210.71
2679	477936.89	1377206.88
2680	477934.48	1377206.4
2681	477914.48	1377201.93
2682	477893.92	1377197.2
2683	477886.82	1377195.39
2684	477886.99	1377194.78
2685	477883.52	1377193.94
2686	477883.4	1377194.49
2687	477882.63	1377194.32
2688	477879.06	1377193.31

№ точек	Координаты	
	X	Y
2689	477869.72	1377191.31
2690	477866.35	1377190.58
2691	477851.95	1377187.26
2621	477838.8	1377184.46
-	-	-
2692	477742.48	1377437.31
2693	477739.08	1377452.23
2694	477736.85	1377465.14
2695	477735.37	1377471.68
2696	477735.01	1377474.28
2697	477734.29	1377477.76
2698	477731.31	1377491.18
2699	477743.61	1377494.14
2700	477756.73	1377497.48
2701	477759.81	1377498.23
2702	477759.56	1377499.34
2703	477763.53	1377500.2
2704	477763.76	1377499.15
2705	477772.43	1377501.28
2706	477772.22	1377502.26
2707	477775.75	1377503.13
2708	477776.01	1377502.06
2709	477788.77	1377505.24
2710	477788.65	1377505.85
2711	477790.33	1377506.29
2712	477790.48	1377505.66
2713	477804.2	1377508.96
2714	477817.76	1377512.37
2715	477819.06	1377512.69
2716	477828.3	1377515.02
2717	477828.77	1377515.19
2718	477832.52	1377516.37
2719	477843.46	1377518.83
2720	477843.52	1377518.54
2721	477863.56	1377523.18
2722	477884.23	1377528.21
2723	477891.23	1377493.62
2724	477892.12	1377490.69

№ точек	Координаты	
	X	Y
2725	477894.92	1377476.47
2726	477897.35	1377465.97
2727	477897.05	1377465.94
2728	477897.53	1377464.03
2729	477899.27	1377457.02
2730	477899.94	1377454.23
2731	477900.86	1377451.69
2732	477903.87	1377438.9
2733	477904.22	1377439.01
2734	477904.98	1377435.74
2735	477907.55	1377424.42
2736	477909.7	1377413.61
2737	477909.98	1377412.33
2738	477910.9	1377407.82
2739	477913.3	1377396.58
2740	477917.26	1377378.3
2741	477899.48	1377374.25
2742	477885.53	1377371.1
2743	477881.64	1377370.2
2744	477881.18	1377370.1
2745	477877.07	1377369.14
2746	477877.11	1377368.97
2747	477874.86	1377368.45
2748	477874.81	1377368.7
2749	477867.43	1377366.95
2750	477857.94	1377364.69
2751	477854.76	1377364.53
2752	477839.07	1377360.79
2753	477819.79	1377356
2754	477790.18	1377349.11
2755	477762.93	1377342.91
2756	477756.93	1377368.75
2757	477755.01	1377377.68
2758	477755.37	1377380.76
2759	477755.16	1377381.74
2760	477753.44	1377381.32
2761	477752.64	1377385.32
2762	477751.76	1377388.77

№ точек	Координаты	
	X	Y
2763	477753.45	1377389.2
2764	477752.31	1377393.68
2765	477751.19	1377394.66
2766	477750.54	1377398.64
2767	477751.21	1377398.77
2768	477750.7	1377401.02
2769	477749.37	1377400.66
2770	477747.74	1377407.45
2771	477748.91	1377407.76
2772	477748.82	1377408.13
2773	477749.07	1377408.19
2774	477748.88	1377409.04
2775	477748.56	1377410.43
2776	477748.22	1377410.34
2777	477747.04	1377415.27
2778	477747.43	1377415.38
2692	477742.48	1377437.31
-	-	-
2779	477704.94	1377611.24
2780	477705.47	1377608.82
2781	477703.96	1377608.44
2782	477704.27	1377607.13
2783	477705.83	1377607.49
2784	477707.18	1377601.54
2785	477705.43	1377601.16
2786	477706.44	1377596.79
2787	477708.14	1377597.12
2788	477711.21	1377581.96
2789	477711.54	1377581.98
2790	477714.53	1377568.34
2791	477714.42	1377568.3
2792	477715.85	1377562.26
2793	477717.65	1377551.78
2794	477718.52	1377548.56
2795	477717.36	1377548.28
2796	477717.93	1377545.44
2797	477719.12	1377545.78
2798	477721.22	1377536.25

№ точек	Координаты	
	X	Y
2799	477721.96	1377532.75
2800	477723.56	1377521.96
2801	477725.3	1377514.46
2802	477726.94	1377508.34
2803	477734.69	1377510.26
2804	477738.78	1377511.33
2805	477749.37	1377514.1
2806	477755.28	1377515.68
2807	477755.58	1377514.62
2808	477758.38	1377515.44
2809	477758.08	1377516.43
2810	477760.57	1377517.13
2811	477770.87	1377519.88
2812	477770.71	1377520.35
2813	477776.08	1377521.73
2814	477776.19	1377521.28
2815	477781.39	1377522.72
2816	477781.72	1377521.41
2817	477785.43	1377522.26
2818	477785.09	1377523.62
2819	477790.92	1377524.98
2820	477793.04	1377525.56
2821	477796.04	1377525.82
2822	477803.08	1377527.33
2823	477802.96	1377527.92
2824	477826.62	1377533.32
2825	477845.05	1377538.06
2826	477852.35	1377539.73
2827	477857.25	1377540.86
2828	477862.1	1377542.05
2829	477879.24	1377546.62
2830	477874.65	1377566.77
2831	477873.78	1377570.74
2832	477869.22	1377570.16
2833	477868.8	1377571.57
2834	477863.96	1377591.93
2835	477866.4	1377592.51
2836	477852.27	1377651.9

№ точек	Координаты	
	X	Y
2837	477849.85	1377651.32
2838	477846.55	1377665.23
2839	477851.21	1377666.87
2840	477845.39	1377692.38
2841	477837.93	1377690.66
2842	477837.76	1377691.56
2843	477833.63	1377690.68
2844	477833.87	1377689.71
2845	477822.89	1377687.24
2846	477807.26	1377682.97
2847	477803.27	1377682.41
2848	477789.59	1377678.94
2849	477785.33	1377678.15
2850	477769.98	1377674.24
2851	477762.6	1377672.41
2852	477762.27	1377673.67
2853	477760.59	1377673.26
2854	477760.92	1377671.95
2855	477757.08	1377671.01
2856	477756.73	1377672.18
2857	477754.23	1377671.56
2858	477754.59	1377670.26
2859	477740.45	1377666.62
2860	477740.2	1377667.52
2861	477738.76	1377667.15
2862	477738.96	1377666.31
2863	477738.7	1377666.24
2864	477735.69	1377666.31
2865	477735.03	1377666.56
2866	477732.42	1377665.99
2867	477727.88	1377664.93
2868	477725.21	1377664.18
2869	477725.28	1377663.83
2870	477709.28	1377660.01
2871	477706.32	1377659.63
2872	477695.14	1377657.15
2873	477697.34	1377647.39
2874	477699.86	1377634.15

№ точек	Координаты	
	X	Y
2875	477702.87	1377621.47
2779	477704.94	1377611.24
-	-	-
2876	477695.75	1377837.65
2877	477718.04	1377842.89
2878	477732.28	1377845.99
2879	477732.23	1377846.16
2880	477732.74	1377846.27
2881	477732.67	1377846.65
2882	477734.58	1377847.08
2883	477734.7	1377846.68
2884	477743.18	1377848.47
2885	477743.01	1377849.53
2886	477745.54	1377850.04
2887	477745.67	1377849
2888	477748.73	1377849.62
2889	477753.77	1377851.18
2890	477753.54	1377852.1
2891	477756.07	1377852.63
2892	477757.49	1377852.93
2893	477757.74	1377852.03
2894	477766.48	1377853.93
2895	477766.18	1377855.21
2896	477767.46	1377855.47
2897	477767.58	1377855.78
2898	477767.79	1377856.02
2899	477768.24	1377856.09
2900	477768.62	1377856.01
2901	477768.96	1377855.8
2902	477769.15	1377854.97
2903	477769.96	1377855.16
2904	477788.11	1377858.58
2905	477806.58	1377862.36
2906	477806.52	1377862.64
2907	477810.67	1377863.51
2908	477811.53	1377859.39
2909	477810.29	1377859.13
2910	477810.57	1377857.93

№ точек	Координаты	
	X	Y
2911	477811.51	1377858.14
2912	477812.38	1377854.16
2913	477811.89	1377854.05
2914	477813.4	1377847.24
2915	477812.95	1377847.11
2916	477817.1	1377828.98
2917	477821.82	1377808.86
2918	477823.1	1377803.77
2919	477824.35	1377795.31
2920	477825.73	1377789.73
2921	477825.9	1377788.74
2922	477826.92	1377788.99
2923	477827.85	1377784.58
2924	477826.83	1377784.35
2925	477827.29	1377782.24
2926	477827.98	1377781.71
2927	477828.37	1377779.95
2928	477827.95	1377779.23
2929	477828.97	1377774.74
2930	477830.77	1377765.99
2931	477834.01	1377749.91
2932	477834.2	1377749.95
2933	477836.62	1377738.85
2934	477837.88	1377733.76
2935	477838.03	1377730.63
2936	477842.92	1377709.98
2937	477823.66	1377705.54
2938	477766.3	1377693.05
2939	477756.41	1377690.83
2940	477756.7	1377689.56
2941	477754.62	1377689.08
2942	477754.35	1377690.36
2943	477753.66	1377690.21
2944	477753.53	1377690.79
2945	477746.87	1377689.16
2946	477738.9	1377687.13
2947	477739.14	1377686.19
2948	477737.13	1377685.71

№ точек	Координаты	
	X	Y
2949	477736.89	1377686.64
2950	477733.58	1377685.75
2951	477726.14	1377683.89
2952	477717.04	1377682.14
2953	477711.73	1377681.2
2954	477693.08	1377676.62
2955	477693.31	1377675.78
2956	477692.01	1377675.45
2957	477691.76	1377676.36
2958	477690.85	1377676.14
2959	477685.17	1377698.83
2960	477684.13	1377703.92
2961	477683.5	1377706.93
2962	477682.86	1377708.76
2963	477682.37	1377711.02
2964	477681.8	1377715.19
2965	477681.08	1377715.1
2966	477678.27	1377727.16
2967	477678.98	1377727.27
2968	477677.22	1377736
2969	477676.44	1377738.98
2970	477673.2	1377752.26
2971	477673.36	1377752.29
2972	477672.08	1377758.36
2973	477670.94	1377758.14
2974	477670.31	1377761.07
2975	477671.48	1377761.32
2976	477670.6	1377765.3
2977	477669.55	1377765.06
2978	477668.66	1377768.75
2979	477669.71	1377768.98
2980	477667.12	1377779.3
2981	477665.65	1377784.31
2982	477664.87	1377784.15
2983	477663.51	1377790.28
2984	477663.87	1377790.35
2985	477664.46	1377790.47
2986	477663.63	1377794.14

№ точек	Координаты	
	X	Y
2987	477662.55	1377793.94
2988	477661.92	1377796.89
2989	477662.97	1377797.12
2990	477661	1377805.81
2991	477660.1	1377805.62
2992	477659.7	1377807.38
2993	477660.62	1377807.58
2994	477660.3	1377809.07
2995	477656.72	1377826.42
2996	477656.35	1377827.46
2997	477656.55	1377828.53
2998	477656.92	1377829.05
2999	477657.82	1377829.35
3000	477658.57	1377829.16
3001	477679.69	1377833.98
3002	477679.36	1377835.53
3003	477681.23	1377835.94
3004	477681.5	1377834.39
2876	477695.75	1377837.65
-	-	-
3005	477755.81	1377869.88
3006	477754.78	1377869.63
3007	477754.09	1377869.48
3008	477754.08	1377868.81
3009	477753.76	1377868.21
3010	477753.33	1377867.77
3011	477752.82	1377867.65
3012	477752.1	1377867.71
3013	477751.62	1377868.06
3014	477751.17	1377868.81
3015	477747.88	1377868.01
3016	477742.64	1377866.98
3017	477742.87	1377865.87
3018	477739.81	1377865.09
3019	477739.45	1377866.55
3020	477734.3	1377865.4
3021	477734.4	1377865.1
3022	477732.11	1377864.56

№ точек	Координаты	
	X	Y
3023	477732.36	1377863.48
3024	477729.15	1377862.67
3025	477728.9	1377863.86
3026	477692.98	1377856.17
3027	477667.82	1377850.53
3028	477664.92	1377850.02
3029	477663.5	1377849.79
3030	477663.6	1377849.28
3031	477661.67	1377848.8
3032	477661.54	1377849.34
3033	477659.07	1377848.8
3034	477659.2	1377848.3
3035	477657.31	1377847.85
3036	477657.17	1377848.42
3037	477654.39	1377847.72
3038	477653.7	1377846.54
3039	477651.32	1377847.88
3040	477652.17	1377849.43
3041	477651.77	1377851.18
3042	477650.61	1377850.94
3043	477650.28	1377852.65
3044	477651.36	1377852.88
3045	477651.15	1377853.97
3046	477650.5	1377853.82
3047	477650.11	1377855.73
3048	477650.8	1377855.88
3049	477650.6	1377856.79
3050	477649.94	1377856.66
3051	477649.51	1377858.54
3052	477650.24	1377858.67
3053	477647.8	1377870.5
3054	477647.21	1377873.2
3055	477645.04	1377883.74
3056	477641.8	1377897.49
3057	477641.1	1377897.3
3058	477640.66	1377899.15
3059	477641.38	1377899.33
3060	477639.98	1377905.45

№ точек	Координаты	
	X	Y
3061	477638.96	1377905.26
3062	477638.55	1377906.81
3063	477639.67	1377907.1
3064	477637.35	1377918.8
3065	477636.27	1377918.57
3066	477635.8	1377920.75
3067	477636.87	1377920.98
3068	477635.82	1377925.82
3069	477634.75	1377925.59
3070	477634.16	1377928.32
3071	477635.23	1377928.56
3072	477629.86	1377953.32
3073	477626.56	1377968.22
3074	477625.89	1377971.21
3075	477624.49	1377970.87
3076	477623	1377977.81
3077	477624.07	1377978.05
3078	477620.95	1377992.12
3079	477622.88	1377994.88
3080	477627.87	1377996.04
3081	477628.1	1377997.51
3082	477635.31	1377999.26
3083	477635.64	1377997.84
3084	477652.76	1378001.81
3085	477652.31	1378003.74
3086	477657.51	1378004.89
3087	477657.94	1378003.01
3088	477659.32	1378003.33
3089	477665.73	1378004.81
3090	477674.55	1378006.88
3091	477674.52	1378007.01
3092	477678.9	1378008.13
3093	477678.69	1378008.97
3094	477680.38	1378009.43
3095	477680.64	1378008.54
3096	477684.34	1378009.43
3097	477684.14	1378010.09
3098	477690.14	1378011.58

№ точек	Координаты	
	X	Y
3099	477690.35	1378010.88
3100	477691.74	1378011.19
3101	477692.05	1378010.97
3102	477695.56	1378011.77
3103	477709.15	1378015.16
3104	477722.49	1378018.49
3105	477732.95	1378021.02
3106	477735.27	1378021.55
3107	477739.52	1378022.53
3108	477746.15	1378024.07
3109	477752.41	1378025.74
3110	477773.32	1378031.09
3111	477774.95	1378030.34
3112	477776.74	1378029.24
3113	477778.54	1378019.93
3114	477779.98	1378020.14
3115	477780.59	1378017.09
3116	477779.15	1378016.77
3117	477779.79	1378013.97
3118	477780.5	1378014.09
3119	477780.62	1378013.51
3120	477781.25	1378013.59
3121	477781.84	1378010.75
3122	477780.39	1378010.5
3123	477783.72	1377992.92
3124	477784.79	1377993.14
3125	477788.41	1377975.21
3126	477787.31	1377975.04
3127	477788.07	1377971.32
3128	477789.61	1377971.63
3129	477790.33	1377967.84
8839	477788.79	1377967.53
8840	477790.19	1377960.11
8841	477790.48	1377959.95
8842	477791.18	1377956.14
8843	477791.04	1377955.6
8844	477795.84	1377932.02
8845	477796.47	1377931.88

№ точек	Координаты	
	X	Y
8846	477797.29	1377928.08
8847	477797	1377927.37
8848	477797.28	1377926.07
8849	477798.15	1377926.21
8850	477798.88	1377922.73
8851	477797.95	1377922.58
8852	477798.23	1377921.2
8853	477798.67	1377920.92
8854	477801.09	1377908.59
8855	477801.8	1377908.71
8856	477803.34	1377900.84
8857	477801.91	1377900.61
8858	477806.05	1377880.67
8859	477805.85	1377880.63
3130	477782.21	1377875.61
3131	477776.29	1377874.31
3132	477776.06	1377875.17
3133	477767.16	1377873.15
3134	477767.27	1377872.17
3135	477767.49	1377871.27
3136	477765.35	1377870.83
3137	477765.09	1377871.81
3138	477759.16	1377870.65
3139	477759.34	1377869.63
3140	477755.99	1377869.02
3005	477755.81	1377869.88
-	-	-
3141	477696.8	1378038.95
3142	477683.74	1378035.8
3143	477682.91	1378035.64
3144	477681.86	1378035.38
3145	477682.61	1378031.18
3146	477679.23	1378030.35
3147	477656.14	1378024.63
3148	477628.62	1378018.11
3149	477628.84	1378017.36
3150	477621.99	1378015.63
3151	477621.77	1378016.49

№ точек	Координаты	
	X	Y
3152	477618.45	1378015.7
3153	477617.96	1378014.84
3154	477615.57	1378016.17
3155	477615.67	1378017.54
3156	477615.47	1378018.42
3157	477613.97	1378018.1
3158	477612.35	1378025.68
3159	477613.83	1378026
3160	477611.33	1378037.58
3161	477611.08	1378037.5
3162	477609.98	1378043.41
3163	477606.31	1378060.64
3164	477601.3	1378083.84
3165	477600.69	1378087.67
3166	477595.07	1378117.76
3167	477592.93	1378128.75
3168	477591.28	1378137.61
3169	477591.64	1378137.69
3170	477588.86	1378149.99
3171	477589.3	1378150.88
3172	477588.15	1378151.57
3173	477589.83	1378154.28
3174	477590.98	1378153.62
3175	477591.39	1378154.34
3176	477591.51	1378154.61
3177	477610.34	1378158.98
3178	477610.14	1378160.03
3179	477611.33	1378160.33
3180	477611.61	1378159.27
3181	477628.14	1378163
3182	477628.94	1378164.36
3183	477629.3	1378164.44
3184	477631.47	1378164.92
3185	477632.49	1378164.02
3186	477634.29	1378164.45
3187	477634.25	1378164.61
3188	477653.18	1378169.08
3189	477653.25	1378168.76

№ точек	Координаты	
	X	Y
3190	477654.83	1378169.13
3191	477661.5	1378170.73
3192	477680.99	1378175.1
3193	477705.41	1378180.94
3194	477708.5	1378181.79
3195	477728.9	1378186.39
3196	477736.15	1378188.24
3197	477736.51	1378188.33
3198	477737.99	1378182.63
3199	477738.3	1378182.51
3200	477738.58	1378180.94
3201	477738.46	1378180.82
3202	477741.58	1378169.06
3203	477742.92	1378169.41
3204	477746.37	1378155.4
3205	477746.93	1378154.91
3206	477746.6	1378154.48
3207	477747.61	1378150.37
3208	477746.84	1378150.18
3209	477746.91	1378149.92
3210	477746.39	1378149.77
3211	477749.52	1378137.08
3212	477751.78	1378135.84
3213	477756.02	1378118.49
3214	477755.56	1378117.69
3215	477756.39	1378114.36
3216	477757.02	1378113.89
3217	477759.31	1378104.77
3218	477757.82	1378104.42
3219	477757.34	1378103.34
3220	477758.78	1378097.36
3221	477759.88	1378097.56
3222	477760.9	1378093.27
3223	477759.82	1378093.04
3224	477761.77	1378084.98
8860	477762.74	1378085.19
8861	477763.83	1378080.93
8862	477762.81	1378080.66

№ точек	Координаты	
	X	Y
8863	477765.26	1378070.51
8864	477766.43	1378070.82
8865	477767.73	1378065.22
8866	477766.6	1378064.95
8867	477768.74	1378056.08
3225	477768.45	1378056.01
3226	477761.39	1378054.35
3227	477761.81	1378052.76
3228	477758.61	1378051.94
3229	477758.47	1378052.5
3230	477757.5	1378052.26
3231	477757.17	1378053.35
3232	477753.68	1378052.5
3233	477744.93	1378050.41
3234	477723.73	1378045.36
3141	477696.8	1378038.95
-	-	-
3235	477730.5	1378217.72
3236	477729.35	1378217.44
3237	477731.48	1378208.88
3238	477732.24	1378207.29
3239	477730.52	1378204.52
3240	477729.01	1378204.67
3241	477693.13	1378196.44
3242	477620.86	1378179.63
3243	477612.47	1378177.74
3244	477586.82	1378171.94
3245	477584.34	1378173.48
3246	477582.18	1378183.02
3247	477578.29	1378200.3
3248	477577.51	1378203.65
3249	477576.68	1378207.23
3250	477571.4	1378229.83
3251	477571.46	1378229.86
3252	477551.25	1378321.18
3253	477553.37	1378325.69
3254	477624.71	1378340.93
3255	477624.18	1378342.87

№ точек	Координаты	
	X	Y
3256	477627.98	1378343.83
3257	477628.42	1378342.25
3258	477662.72	1378349.96
3259	477677.62	1378353.54
3260	477682.49	1378354.18
3261	477695.79	1378356.86
3262	477697.86	1378355.89
3263	477706.61	1378316.23
3264	477711.73	1378291.12
3265	477711.54	1378291.09
3266	477715.19	1378275.7
3267	477715.96	1378273.13
3268	477719.25	1378258.95
3269	477720.75	1378253.69
3270	477725.59	1378233.52
3271	477726.76	1378233.76
3272	477728.72	1378225.49
3235	477730.5	1378217.72
-	-	-
3273	477507.21	1378498.92
3274	477506.01	1378499.65
3275	477506.88	1378501.88
3276	477507.64	1378502.82
3277	477508.7	1378503
3278	477508.94	1378501.79
3279	477520.9	1378504.38
3280	477520.67	1378505.39
3281	477521.16	1378505.86
3282	477522.11	1378506.09
3283	477522.88	1378505.89
3284	477523.12	1378504.86
3285	477536.12	1378507.52
3286	477545.37	1378509.41
3287	477552.47	1378510.97
3288	477553.93	1378511.32
3289	477556.43	1378512.31
3290	477570.71	1378515.04
3291	477575.99	1378516.06

№ точек	Координаты	
	X	Y
3292	477584.42	1378518.08
3293	477584.95	1378518.21
3294	477602.71	1378522.47
3295	477620.34	1378526.52
3296	477627.39	1378528.18
3297	477638.39	1378530.74
3298	477641.29	1378531.66
3299	477658.2	1378535.2
3300	477659.97	1378534.04
3301	477664.23	1378513.13
3302	477664.79	1378510.49
3303	477666.85	1378500.93
3304	477667.98	1378501.2
3305	477668.6	1378498.44
3306	477667.39	1378498.18
3307	477671.09	1378481.02
3308	477671.06	1378480.65
3309	477673.67	1378467.82
3310	477674.98	1378463.46
3311	477676.41	1378457.61
3312	477678.11	1378448.33
3313	477680.37	1378438.3
3314	477682.26	1378428.74
3315	477683.18	1378428.57
3316	477684.09	1378426.98
3317	477684.58	1378424.77
3318	477683.9	1378424.61
3319	477685.53	1378418.27
3320	477695.44	1378375.48
3321	477656.51	1378365.98
3322	477617.44	1378357.61
3323	477617.51	1378357.88
3324	477602.48	1378354.34
3325	477595.7	1378352.46
3326	477582.26	1378349.75
3327	477547.88	1378342.18
3328	477545.48	1378343.68
3329	477538.22	1378373.49

№ точек	Координаты	
	X	Y
3330	477537	1378378.51
3331	477533.7	1378392.42
3332	477534.04	1378392.49
3333	477531	1378404.45
3334	477530.11	1378404.27
3335	477529.74	1378405.91
3336	477530.61	1378406.09
3337	477529.1	1378412.39
3338	477528.4	1378412.23
3339	477527.97	1378414.07
3340	477528.66	1378414.25
3341	477528.23	1378415.91
3342	477527.18	1378415.67
3343	477525.26	1378423.06
3344	477526.43	1378423.36
3345	477526.16	1378424.46
3346	477519.51	1378450.13
3347	477519.41	1378450.11
3273	477507.21	1378498.92
-	-	-
3348	477557.96	1378677.84
3349	477555.67	1378675.6
3350	477544.71	1378673.21
3351	477544.25	1378675.06
3352	477540.23	1378674.07
3353	477540.66	1378672.33
3354	477529.48	1378669.59
3355	477520.62	1378667.5
3356	477516.2	1378666.44
3357	477515.93	1378667.86
3358	477513.62	1378667.34
3359	477513.41	1378667.93
3360	477511.09	1378667.4
3361	477511.56	1378665.35
3362	477507.19	1378664.31
3363	477502.76	1378663.3
3364	477502.59	1378663.88
3365	477498.21	1378662.69

№ точек	Координаты	
	X	Y
3366	477488.05	1378660.28
3367	477488.29	1378659.2
3368	477478.98	1378656.98
3369	477471.51	1378655.13
3370	477474.42	1378643.53
3371	477476.27	1378634.53
3372	477476.92	1378630.64
3373	477480.36	1378616.01
3374	477483.06	1378603.19
3375	477487.21	1378583.3
3376	477487.87	1378583.45
3377	477491.39	1378568.07
3378	477494.87	1378552.39
3379	477498.19	1378538.21
3380	477498.81	1378535.76
3381	477502.15	1378519.22
3382	477520.04	1378522.92
3383	477524.39	1378523.84
3384	477541.85	1378528.25
3385	477557.58	1378531.71
3386	477560.71	1378532.46
3387	477578.25	1378536.3
3388	477578.15	1378536.77
3389	477584.83	1378538.54
3390	477591.74	1378539.76
3391	477601.85	1378541.9
3392	477605.5	1378542.72
3393	477605.64	1378542.07
3394	477607.11	1378542.42
3395	477606.96	1378543.05
3396	477611.37	1378544.05
3397	477617.83	1378544.93
3398	477623.49	1378546.07
3399	477623.61	1378546.27
3400	477631.18	1378548.01
3401	477631.06	1378548.45
3402	477635.56	1378549.44
3403	477639.84	1378550.41

№ точек	Координаты	
	X	Y
3404	477650.68	1378552.75
3405	477650.82	1378552.65
3406	477656	1378553.82
3407	477651.86	1378572.52
3408	477649.24	1378584.43
3409	477646.72	1378594.05
3410	477646.19	1378597.63
3411	477643.92	1378607.36
3412	477639.96	1378625.58
3413	477635.77	1378643.22
3414	477635.52	1378644.46
3415	477631.01	1378666.12
3416	477624.55	1378693.65
3417	477606.71	1378689.15
3418	477586.25	1378683.16
3419	477582.82	1378682.48
3420	477583.08	1378681.16
3421	477571.31	1378678.26
3422	477570.7	1378680.93
3423	477562.19	1378678.91
3348	477557.96	1378677.84
-	-	-
3424	477571.04	1377628.12
3425	477573.62	1377628.9
3426	477586.74	1377631.54
3427	477586.52	1377632.56
3428	477589.05	1377633.11
3429	477589.33	1377632.03
3430	477592.29	1377632.71
3431	477592.11	1377633.73
3432	477594.28	1377634.19
3433	477594.49	1377633.26
3434	477604.96	1377635.58
3435	477604.64	1377637.02
3436	477609.54	1377638.08
3437	477609.85	1377636.82
3438	477615.94	1377638.36
3439	477619.48	1377639.15

№ точек	Координаты	
	X	Y
3440	477620.7	1377639.36
3441	477620.42	1377640.5
3442	477628.31	1377642.37
3443	477628.57	1377641.2
3444	477630.81	1377641.73
3445	477630.78	1377641.87
3446	477644.78	1377644.93
3447	477644.58	1377645.84
3448	477646.49	1377646.28
3449	477646.7	1377645.35
3450	477650.52	1377646.19
3451	477654.63	1377647.17
3452	477662.56	1377649.13
3453	477674.8	1377651.8
3454	477675.96	1377646.32
3455	477678.21	1377646.8
3456	477679.47	1377640.86
3457	477677.22	1377640.37
3458	477685.95	1377599.24
3459	477687.65	1377593.03
3460	477692.07	1377594.24
3461	477692.53	1377594.05
3462	477693.68	1377589.31
3463	477694.25	1377585.71
3464	477696.2	1377577.79
3465	477700.83	1377557.26
3466	477702.58	1377549.4
3467	477703.91	1377549.66
3468	477704.29	1377547.96
3469	477702.94	1377547.67
3470	477704.5	1377540.33
3471	477706.02	1377533.71
3472	477704.87	1377533.5
3473	477707.08	1377522.87
3474	477707.79	1377519.45
3475	477710.72	1377505.34
3476	477655.39	1377492.27
3477	477655.45	1377491.83

№ точек	Координаты	
	X	Y
3478	477653.41	1377491.34
3479	477653.8	1377489.78
3480	477648.43	1377488.72
3481	477648.05	1377490.17
3482	477641.88	1377488.78
3483	477636.39	1377487.48
3484	477635.83	1377487.34
3485	477598.25	1377478.31
3486	477598.17	1377478.76
3487	477560.68	1377469.91
3488	477560.62	1377470.17
3489	477558.05	1377482.91
3490	477556.94	1377482.73
3491	477556.67	1377484.48
3492	477557.58	1377484.59
3493	477556.73	1377489.04
3494	477553.15	1377507.92
3495	477550.62	1377520.9
3496	477547.93	1377531.27
3497	477547.2	1377534.74
3498	477545.74	1377534.53
3499	477545.02	1377538.49
3500	477546.34	1377538.7
3501	477529.41	1377617.62
3502	477529.81	1377618.04
3424	477571.04	1377628.12
-	-	-
3503	477649.12	1377784.02
3504	477649.4	1377784.09
3505	477650.99	1377776.99
3506	477652.05	1377771.94
3507	477651.85	1377771.89
3508	477653.03	1377766.43
3509	477656.82	1377748.83
3510	477656.96	1377747.79
3511	477657.93	1377748.02
3512	477658.37	1377746.13
3513	477657.39	1377745.9

№ точек	Координаты	
	X	Y
3514	477658.41	1377741.54
3515	477659.14	1377738.2
3516	477660.77	1377730.72
3517	477665.83	1377707.97
3518	477670.59	1377688.05
3519	477674.13	1377672.67
3520	477656.82	1377668.75
3521	477653.89	1377668.09
3522	477640.28	1377664.88
3523	477633.2	1377663.25
3524	477633.3	1377662.49
3525	477631.32	1377662.05
3526	477631.14	1377662.83
3527	477623.55	1377660.96
3528	477622.84	1377660.86
3529	477623.05	1377659.78
3530	477618.15	1377658.82
3531	477617.94	1377659.9
3532	477610.94	1377658
3533	477604.18	1377657.05
3534	477604.25	1377656.67
3535	477592.43	1377653.97
3536	477582.81	1377651.58
3537	477562.31	1377646.75
3538	477525.03	1377638.46
3539	477524.07	1377638.21
3540	477522.7	1377643.49
3541	477520.04	1377653.33
3542	477513.88	1377680.7
3543	477514.74	1377680.92
3544	477511.29	1377695.89
3545	477506.07	1377717.4
3546	477504.78	1377717.16
3547	477499.14	1377741.67
3548	477495.92	1377751.4
3549	477494.74	1377756.26
3550	477495.82	1377756.51
3551	477487.94	1377789.79

№ точек	Координаты	
	X	Y
3552	477488.3	1377790.15
3553	477504.54	1377793.98
3554	477504.36	1377794.76
3555	477506.16	1377795.15
3556	477506.27	1377794.55
3557	477510.63	1377795.49
3558	477510.58	1377796.01
3559	477511.77	1377796.21
3560	477511.86	1377795.79
3561	477517.08	1377796.79
3562	477516.97	1377797.43
3563	477519.73	1377798.06
3564	477519.88	1377797.38
3565	477525.58	1377798.53
3566	477525.32	1377800.05
3567	477528.53	1377800.72
3568	477528.81	1377799.27
3569	477532.88	1377800.11
3570	477532.89	1377799.95
3571	477537.59	1377800.97
3572	477537.44	1377801.63
3573	477539.37	1377802
3574	477539.49	1377801.35
3575	477549.39	1377803.53
3576	477549.27	1377804.1
3577	477550.46	1377804.4
3578	477550.56	1377803.84
3579	477552.31	1377804.16
3580	477552.17	1377804.78
3581	477554.06	1377805.17
3582	477554.18	1377804.6
3583	477559.4	1377805.77
3584	477559.33	1377806.06
3585	477562.55	1377806.86
3586	477562.26	1377808.15
3587	477566.06	1377808.96
3588	477566.36	1377807.7
3589	477571.74	1377808.89

№ точек	Координаты	
	X	Y
3590	477571.69	1377809.09
3591	477575.15	1377809.84
3592	477575.18	1377809.68
3593	477575.28	1377809.28
3594	477578.58	1377810.01
3595	477578.52	1377810.29
3596	477578.44	1377810.63
3597	477582.37	1377811.52
3598	477582.09	1377812.76
3599	477584.62	1377813.33
3600	477584.89	1377812.11
3601	477587.85	1377812.81
3602	477591	1377813.57
3603	477590.82	1377814.63
3604	477594.82	1377815.82
3605	477601.68	1377817.76
3606	477606.51	1377818.8
3607	477606.98	1377817.08
3608	477620.21	1377820.34
3609	477623.28	1377821.06
3610	477623.06	1377822.16
3611	477625.56	1377822.7
3612	477625.8	1377821.54
3613	477639.7	1377825.56
3503	477649.12	1377784.02
-	-	-
3614	477471.68	1377857.21
3615	477466.59	1377881.41
3616	477463.23	1377895.45
3617	477462.57	1377896.23
3618	477460.92	1377904.1
3619	477461.79	1377904.32
3620	477455.04	1377934.47
3621	477453.45	1377934.22
3622	477448.86	1377954.63
3623	477448.93	1377954.72
3624	477453.95	1377955.8
3625	477493.13	1377964.47

№ точек	Координаты	
	X	Y
3626	477493.17	1377964.31
3627	477521.66	1377970.94
3628	477525.39	1377954.71
3629	477574.74	1377966.4
3630	477576.25	1377961.07
3631	477603.41	1377967.28
3632	477603.87	1377967.34
3633	477604.28	1377965.42
3634	477604.94	1377965.46
3635	477605.28	1377963.34
3636	477606.35	1377963.57
3637	477611.81	1377964.68
3638	477618.09	1377936.14
3639	477617.34	1377935.96
3640	477622.1	1377914.98
3641	477621.55	1377914.85
3642	477628.91	1377883.1
3643	477637.59	1377842.34
3644	477637.29	1377841.75
3645	477626.9	1377839.44
3646	477623.39	1377838.88
3647	477616.57	1377837.37
3648	477611.87	1377836.3
3649	477612.08	1377835.37
3650	477606.31	1377834.07
3651	477606.2	1377834.53
3652	477605.99	1377835.46
3653	477600.58	1377834.28
3654	477600.7	1377833.73
3655	477593.88	1377832.24
3656	477590.56	1377831.53
3657	477573.22	1377828.32
3658	477573.09	1377827.88
3659	477570.22	1377827.19
3660	477570.44	1377826.23
3661	477567.21	1377825.51
3662	477566.98	1377826.48
3663	477564.43	1377825.89

№ точек	Координаты	
	X	Y
3664	477564.64	1377824.92
3665	477559.33	1377823.76
3666	477559.13	1377824.71
3667	477550.8	1377822.93
3668	477526.81	1377817.56
3669	477482.86	1377807.69
3670	477478.09	1377828.67
3671	477476.75	1377833.56
3672	477475.4	1377840.7
3614	477471.68	1377857.21
-	-	-
3673	477571.78	1378150.22
3674	477569.93	1378149.82
3675	477535.41	1378142.38
3676	477532.85	1378141.91
3677	477532.57	1378143.18
3678	477526.66	1378141.9
3679	477526.94	1378140.66
3680	477524.2	1378140.06
3681	477523.96	1378141.17
3682	477522.15	1378140.72
3683	477522.43	1378139.69
3684	477513.22	1378137.62
3685	477512.87	1378138.95
3686	477509.77	1378138.28
3687	477510.06	1378136.83
3688	477504.46	1378135.61
3689	477498.21	1378134.21
3690	477498	1378135.19
3691	477496.04	1378134.74
3692	477496.27	1378133.77
3693	477489.08	1378132.16
3694	477488.85	1378133.13
3695	477486.7	1378132.65
3696	477486.92	1378131.7
3697	477483.09	1378131.18
3698	477437.38	1378121.4
3699	477437.65	1378120.12

№ точек	Координаты	
	X	Y
3700	477430.08	1378119.08
3701	477419.08	1378116.96
3702	477414.7	1378116.13
3703	477423.5	1378077.39
3704	477429.09	1378052.7
3705	477431.27	1378049.03
3706	477435.38	1378052.04
3707	477436.49	1378046.56
3708	477436.54	1378046.54
3709	477437.05	1378044.34
3710	477437.35	1378043.04
3711	477446.75	1378002
3712	477447.23	1377999.88
3713	477448.97	1377996.71
3714	477450.63	1377989.06
3715	477452.96	1377987.58
3716	477454.86	1377987.45
3717	477455.62	1377987.09
3718	477455.69	1377986.37
3719	477456.09	1377985.18
3720	477456.98	1377984.32
3721	477458.18	1377983.92
3722	477460.14	1377984.19
3723	477460.18	1377983.64
3724	477460.55	1377983.68
3725	477460.66	1377981.76
3726	477463.03	1377980.22
3727	477471.27	1377981.82
3728	477470.97	1377983.29
3729	477476.92	1377984.5
3730	477477.09	1377983.76
3731	477500.58	1377989.13
3732	477525.16	1377994.45
3733	477546.49	1377999.47
3734	477551.05	1378000.52
3735	477551.08	1378000.55
3736	477568.51	1378004.42
3737	477577.45	1378006.41

№ точек	Координаты	
	X	Y
3738	477583.43	1378007.74
3739	477588.4	1378008.85
3740	477590.19	1378009.24
3741	477590.18	1378009.29
3742	477597.34	1378010.83
3743	477599.11	1378013.52
3744	477595.46	1378031.05
3745	477593.93	1378038.45
3746	477593.87	1378038.73
3747	477592.22	1378046.66
3748	477591.5	1378050.11
3749	477592.81	1378050.39
3750	477591.98	1378054.4
3751	477590.67	1378054.12
3752	477590.31	1378055.9
3753	477591.97	1378056.25
3754	477591.38	1378059.09
3755	477589.71	1378058.74
3756	477588.39	1378065.1
3757	477587.97	1378067.4
3758	477586.05	1378080.74
3759	477573.91	1378139.87
3760	477572.25	1378147.94
3673	477571.78	1378150.22
-	-	-
3761	477536.12	1378295.61
3762	477537	1378291.8
3763	477536.06	1378291.58
3764	477544.17	1378256.04
3765	477542.89	1378255.76
3766	477543.68	1378252.24
3767	477547.07	1378236.66
3768	477547.59	1378234.38
3769	477548.8	1378229.13
3770	477549.87	1378224.78
3771	477551.19	1378225.08
3772	477553.09	1378216.72
3773	477551.78	1378216.42

№ точек	Координаты	
	X	Y
3774	477556.2	1378196.85
3775	477557.69	1378197.19
3776	477558.68	1378194.85
3777	477559.74	1378190.16
3778	477557.82	1378189.72
3779	477558.29	1378187.62
3780	477559.68	1378181.7
3781	477557.24	1378181.14
3782	477557.63	1378179.28
3783	477558.37	1378175.64
3784	477559.33	1378171.64
3785	477555.31	1378170.68
3786	477555.2	1378171.14
3787	477551.46	1378170.32
3788	477548.32	1378169.63
3789	477545.48	1378169.01
3790	477542.44	1378168.43
3791	477535.94	1378167.22
3792	477536.11	1378166.29
3793	477534.14	1378165.92
3794	477530.03	1378164.58
3795	477530.24	1378163.57
3796	477516.08	1378160.39
3797	477515.39	1378160.01
3798	477514.29	1378159.7
3799	477513.42	1378159.74
3800	477506.94	1378158.36
3801	477507.1	1378157.75
3802	477504.66	1378157.15
3803	477502.71	1378156.7
3804	477502.47	1378157.38
3805	477493.33	1378155.23
3806	477493.44	1378154.59
3807	477492.55	1378154
3808	477490.11	1378153.45
3809	477488.08	1378153.29
3810	477487.86	1378154.03
3811	477487.28	1378153.87

№ точек	Координаты	
	X	Y
3812	477487.08	1378154.56
3813	477486.77	1378154.48
3814	477486.11	1378154.35
3815	477477.29	1378152.6
3816	477466.4	1378150.21
3817	477466.01	1378151.78
3818	477460.86	1378150.56
3819	477458.1	1378149.87
3820	477452.2	1378148.66
3821	477449.79	1378148.17
3822	477445.62	1378147.3
3823	477445.89	1378146.25
3824	477443.13	1378145.54
3825	477443.11	1378145.67
3826	477442.88	1378146.75
3827	477440.54	1378146.28
3828	477426.61	1378143.48
3829	477426.41	1378143.44
3830	477427.05	1378140.27
3831	477417.44	1378138.27
3832	477416.54	1378141.58
3833	477416.02	1378144.28
3834	477414.27	1378153.52
3835	477413.3	1378153.33
3836	477412.55	1378157.26
3837	477413.53	1378157.45
3838	477413.1	1378159.7
3839	477412.63	1378162.16
3840	477411.65	1378161.98
3841	477411.08	1378164.55
3842	477413.21	1378165
3843	477390.86	1378266.6
3844	477390.72	1378267.67
3845	477389	1378275
3846	477388.37	1378277.78
3847	477393.99	1378279.06
3848	477393.2	1378283
3849	477394.23	1378283.67

№ точек	Координаты	
	X	Y
3850	477397.17	1378284.28
3851	477396.72	1378286.42
3852	477403.61	1378287.87
3853	477410.5	1378289.32
3854	477410.58	1378288.87
3855	477418.23	1378290.5
3856	477429.74	1378293.17
3857	477429.5	1378293.7
3858	477431.94	1378294.34
3859	477431.63	1378295.28
3860	477455.5	1378300.95
3861	477459.84	1378301.93
3862	477479.46	1378306.44
3863	477479.93	1378304.5
3864	477484.42	1378305.64
3865	477485.7	1378305.96
3866	477485.29	1378307.67
3867	477488.49	1378308.45
3868	477488.3	1378309.35
3869	477493.32	1378310.5
3870	477493.89	1378308.13
3871	477495.85	1378308.56
3872	477495.34	1378310.5
3873	477504.85	1378312.88
3874	477513.98	1378315.19
3875	477514.6	1378313.07
3876	477515.1	1378313.18
3877	477515.14	1378312.98
3878	477515.38	1378311.85
3879	477515.53	1378311.88
3880	477520.42	1378313
3881	477524.83	1378314
3882	477529.61	1378315.08
3883	477530.29	1378312.09
3884	477530.47	1378311.31
3885	477530.75	1378310.05
3886	477531.26	1378307.68
3887	477531.41	1378307.01

№ точек	Координаты	
	X	Y
3888	477532.36	1378303.53
3889	477532.49	1378302.96
3890	477535.62	1378303.6
3891	477536.71	1378298.73
3761	477536.12	1378295.61
-	-	-
3892	477418.52	1378309.74
3893	477405.51	1378306.84
3894	477392.64	1378303.95
3895	477392.26	1378305.53
3896	477391.31	1378305.32
3897	477389.68	1378305.09
3898	477388.02	1378305.13
3899	477385.55	1378305.45
3900	477383.93	1378305.84
3901	477382.35	1378306.37
3902	477380.83	1378307.02
3903	477378.66	1378308.25
3904	477377.3	1378309.22
3905	477376.04	1378310.29
3906	477374.87	1378311.48
3907	477373.81	1378312.75
3908	477372.86	1378314.12
3909	477371.66	1378316.3
3910	477371.44	1378316.79
3911	477371.01	1378316.69
3912	477370.38	1378316.91
3913	477365.02	1378341.7
3914	477364.16	1378344.75
3915	477363.36	1378348.21
3916	477363	1378349.67
3917	477361.85	1378354.73
3918	477361.53	1378356.09
3919	477360.15	1378362.26
3920	477355.52	1378382.57
3921	477354.54	1378382.35
3922	477353.38	1378387.32
3923	477354.4	1378387.55

№ точек	Координаты	
	X	Y
3924	477353.61	1378390.96
3925	477352.9	1378390.79
3926	477352.56	1378392.26
3927	477353.68	1378392.51
3928	477353.37	1378393.88
3929	477352.54	1378393.69
3930	477352.23	1378395.06
3931	477353.06	1378395.25
3932	477350.79	1378405.09
3933	477349.42	1378404.78
3934	477349	1378406.58
3935	477350.37	1378406.9
3936	477350.25	1378407.41
3937	477349.66	1378410.14
3938	477349.49	1378411.26
3939	477348.38	1378411.04
3940	477346.52	1378419.25
3941	477347.36	1378419.45
3942	477346.28	1378424.14
3943	477346.48	1378424.45
3944	477345.19	1378429.85
3945	477343.83	1378429.5
3946	477341.82	1378437.87
3947	477343.15	1378438.19
3948	477342.99	1378438.86
3949	477341.94	1378444.84
3950	477340.68	1378449.32
3951	477337.83	1378464.78
3952	477373.87	1378472.57
3953	477378.61	1378474.05
3954	477394.24	1378477.49
3955	477398.2	1378478.72
3956	477411.82	1378481.33
3957	477419.27	1378482.48
3958	477431.81	1378485.12
3959	477432.15	1378485.01
3960	477437.1	1378486.13
3961	477451.99	1378489.18

№ точек	Координаты	
	X	Y
3962	477473.45	1378493.28
3963	477477.63	1378494
3964	477492.02	1378497.15
3965	477494.92	1378484.59
3966	477495.96	1378480.43
3967	477496.13	1378479.83
3968	477496.92	1378480.07
3969	477497.83	1378476.6
3970	477496.83	1378476.33
3971	477499.95	1378464.26
3972	477500.45	1378464.37
3973	477505.58	1378444.55
3974	477505.93	1378444.64
3975	477507.4	1378439.52
3976	477507.13	1378439.4
3977	477507.62	1378434.45
3978	477511.98	1378416.19
3979	477513.38	1378411.34
3980	477514.18	1378411.49
3981	477514.76	1378409.35
3982	477513.94	1378409.21
3983	477516.87	1378397.6
3984	477517.24	1378397.67
3985	477522.15	1378378.36
3986	477523.5	1378373.02
3987	477524.18	1378369.81
3988	477527.28	1378356.31
3989	477531.65	1378338.59
3990	477512.71	1378333.97
3991	477512.42	1378333.9
3992	477496.6	1378330.08
3993	477493.35	1378329.39
3994	477493.56	1378328.49
3995	477493.71	1378327.83
3996	477490.72	1378327.11
3997	477487.63	1378326.26
3998	477484.09	1378326.1
3999	477483.74	1378327.24

№ точек	Координаты	
	X	Y
4000	477480.89	1378326.46
4001	477478.96	1378327.99
4002	477472.93	1378326.2
4003	477473.32	1378324.83
4004	477469.81	1378323.95
4005	477467.11	1378323.04
4006	477455.62	1378320.13
4007	477439.76	1378316.26
4008	477436.93	1378315.61
4009	477428.85	1378313.55
4010	477426.02	1378312.92
4011	477418.21	1378311.17
3892	477418.52	1378309.74
-	-	-
4012	477343.43	1378625.25
4013	477349.6	1378626.72
4014	477349.18	1378628.53
4015	477351.39	1378628.97
4016	477351.75	1378627.23
4017	477354.44	1378627.89
4018	477354.09	1378629
4019	477357.57	1378629.78
4020	477357.77	1378628.67
4021	477362.26	1378629.63
4022	477382.95	1378634.13
4023	477382.72	1378635.24
4024	477386.14	1378636.1
4025	477386.45	1378635.15
4026	477400.27	1378638.25
4027	477400.03	1378639.32
4028	477402.64	1378639.96
4029	477402.82	1378639.3
4030	477406.97	1378640.27
4031	477406.75	1378641.52
4032	477408.46	1378641.96
4033	477409.17	1378641.7
4034	477409.61	1378641.39
4035	477409.93	1378640.97

№ точек	Координаты	
	X	Y
4036	477420.63	1378643.52
4037	477431.4	1378646.18
4038	477433.66	1378646.57
4039	477454.41	1378651.83
4040	477457.19	1378650.65
4041	477458.26	1378646.62
4042	477458.9	1378646.78
4043	477459.32	1378644.87
4044	477458.66	1378644.72
4045	477458.96	1378643.46
4046	477459.63	1378643.59
4047	477460	1378641.92
4048	477459.35	1378641.79
4049	477459.54	1378640.9
4050	477460.22	1378641.03
4051	477460.72	1378638.84
4052	477460.02	1378638.69
4053	477462.9	1378625.3
4054	477464.8	1378617.22
4055	477467.08	1378607.53
4056	477469.04	1378599.16
4057	477471.48	1378588.77
4058	477472.13	1378586.02
4059	477472.35	1378580.9
4060	477475.03	1378570.45
4061	477475.8	1378567.04
4062	477475.64	1378567
4063	477480.3	1378548.39
4064	477487.1	1378517.94
4065	477486.06	1378516.14
4066	477460.53	1378510.97
4067	477430.9	1378504.41
4068	477411.05	1378500.07
4069	477411.15	1378499.52
4070	477392.98	1378495.69
4071	477377.29	1378492.5
4072	477372.89	1378491.51
4073	477373.28	1378489.74

№ точек	Координаты	
	X	Y
4074	477370.84	1378489.2
4075	477370.42	1378490.96
4076	477364.6	1378489.66
4077	477354.81	1378487.57
4078	477354.68	1378486.72
4079	477354.41	1378485.88
4080	477353.76	1378484.99
4081	477352.69	1378484.37
4082	477351.38	1378484.28
4083	477350.34	1378484.57
4084	477349.39	1378485.35
4085	477344.2	1378484.22
4086	477344.07	1378484.91
4087	477337.91	1378483.57
4088	477332.55	1378482.4
4089	477327.47	1378504.61
4090	477324.96	1378514.71
4091	477323.71	1378520.2
4092	477321.57	1378529.66
4093	477317.83	1378546.93
4094	477312.85	1378569.14
4095	477309.84	1378583.27
4096	477302.1	1378615.54
4097	477305.68	1378616.31
4098	477306.93	1378616.59
4099	477307.14	1378615.93
4100	477308.56	1378616.31
4101	477308.32	1378617.35
4102	477310.21	1378617.87
4103	477310.47	1378616.8
4104	477315.57	1378618.1
4012	477343.43	1378625.25
-	-	-
4105	477398.25	1378656.52
4106	477376.32	1378651.38
4107	477359.26	1378647.76
4108	477355.66	1378646.76
4109	477340.58	1378642.97

№ точек	Координаты	
	X	Y
4110	477335.58	1378641.77
4111	477326.18	1378639.67
4112	477320.82	1378638.38
4113	477313.76	1378636.69
4114	477300.53	1378633.46
4115	477298.47	1378634.82
4116	477297.91	1378635.21
4117	477289.31	1378671.24
4118	477290.15	1378671.43
4119	477288.34	1378678.04
4120	477287.56	1378681.88
4121	477285.99	1378688.07
4122	477285.14	1378692.61
4123	477285.7	1378692.62
4124	477283.47	1378700.41
4125	477281.47	1378709.39
4126	477279.34	1378718.97
4127	477279.05	1378718.93
4128	477278.62	1378720.63
4129	477278.99	1378720.71
4130	477277.35	1378728.03
4131	477276.3	1378732.27
4132	477275.52	1378732.09
4133	477275.22	1378733.35
4134	477275.99	1378733.54
4135	477274.32	1378740.42
4136	477273.52	1378743.68
4137	477272.51	1378747.99
4138	477270.71	1378755.73
4139	477268.67	1378765.16
4140	477267.53	1378764.9
4141	477266.79	1378768.37
4142	477267.53	1378768.54
4143	477264.98	1378780.48
4144	477272.8	1378782.16
4145	477272.52	1378783.51
4146	477277.05	1378784.45
4147	477281.65	1378785.48

№ точек	Координаты	
	X	Y
4148	477281.36	1378786.79
4149	477285.83	1378787.93
4150	477286.26	1378786.33
4151	477291.71	1378787.65
4152	477319.5	1378794.81
4153	477326.32	1378796.44
4154	477332.12	1378798.32
4155	477342.42	1378800.89
4156	477344.87	1378801.41
4157	477360.68	1378805.29
4158	477368.85	1378807.33
4159	477378.93	1378810.16
4160	477381.87	1378810.78
4161	477395.77	1378814.47
4162	477419.73	1378820.19
4163	477422.09	1378811.06
4164	477424.62	1378800.7
4165	477424.75	1378798.72
4166	477429.24	1378777.92
4167	477431.7	1378764.94
4168	477432.39	1378761.29
4169	477435.78	1378746.06
4170	477437.15	1378742.76
4171	477438.95	1378734.22
4172	477440.07	1378727.54
4173	477441.06	1378724.41
4174	477441.89	1378721.7
4175	477442.34	1378719.26
4176	477443.05	1378714.94
4177	477444.23	1378708.95
4178	477444.89	1378705.93
4179	477446.83	1378696.58
4180	477446.84	1378693.39
4181	477452.3	1378669.53
4182	477425.9	1378663.13
4183	477411.08	1378659.52
4184	477403.64	1378657.76
4185	477403.78	1378657.13

№ точек	Координаты	
	X	Y
4186	477398.37	1378655.93
4105	477398.25	1378656.52
-	-	-
4187	477386.47	1377460.98
4188	477383.19	1377475.65
4189	477382.24	1377475.48
4190	477381.8	1377477.4
4191	477382.74	1377477.59
4192	477380.71	1377486.37
4193	477378.97	1377485.99
4194	477377.8	1377491.19
4195	477379.54	1377491.53
4196	477376.21	1377506.09
4197	477369.61	1377533.52
4198	477368.26	1377539.32
4199	477368.66	1377539.4
4200	477367.47	1377543.5
4201	477364.86	1377554.44
4202	477363.09	1377562.45
4203	477362.26	1377562.24
4204	477361.32	1377566.91
4205	477361.87	1377567.22
4206	477359.33	1377579.6
4207	477359.51	1377579.49
4208	477362.58	1377580.18
4209	477362.3	1377581.5
4210	477366.75	1377582.4
4211	477367.04	1377581.19
4212	477387.21	1377585.73
4213	477386.97	1377586.81
4214	477391.24	1377587.8
4215	477391.48	1377586.69
4216	477398.64	1377588.3
4217	477398.42	1377589.33
4218	477402.01	1377590.15
4219	477402.25	1377589.12
4220	477409.64	1377590.78
4221	477409.43	1377591.79

№ точек	Координаты	
	X	Y
4222	477412.66	1377592.54
4223	477412.86	1377591.5
4224	477418.97	1377592.88
4225	477467.61	1377603.94
4226	477472.61	1377605.28
4227	477488.13	1377608.5
4228	477497.06	1377610.4
4229	477511.71	1377613.62
4230	477511.96	1377613.56
4231	477520.14	1377576.18
4232	477521.92	1377576.58
4233	477526.31	1377558.16
4234	477525.62	1377558.05
4235	477529.76	1377541.83
4236	477535.27	1377518.55
4237	477535.97	1377518.67
4238	477536.58	1377516.04
4239	477535.73	1377515.89
4240	477539.42	1377499.33
4241	477540.03	1377494.94
4242	477541.79	1377487.63
4243	477542.81	1377483.37
4244	477543.66	1377483.56
4245	477544.23	1377481.16
4246	477543.33	1377480.97
4247	477546.46	1377467.12
4248	477525.55	1377462.2
4249	477519.63	1377460.79
4250	477504.66	1377457.36
4251	477495.91	1377455.33
4252	477492.86	1377454.63
4253	477485.05	1377452.82
4254	477485.11	1377452.58
4255	477467.43	1377448.8
4256	477447.9	1377444.22
4257	477442.67	1377443
4258	477442.9	1377441.91
4259	477435.12	1377439.96

№ точек	Координаты	
	X	Y
4260	477434.8	1377441.2
4261	477431.91	1377440.46
4262	477394.16	1377430.43
4263	477394.01	1377430.39
4264	477391.28	1377441.48
4187	477386.47	1377460.98
-	-	-
4265	477353.85	1377606.43
4266	477354.4	1377603.91
4267	477355.5	1377599.2
4268	477355.64	1377599.23
4269	477370.28	1377602.52
4270	477375.48	1377603.7
4271	477379.44	1377604.67
4272	477379.69	1377603.62
4273	477380.19	1377603.16
4274	477384.24	1377604.06
4275	477383.88	1377605.76
4276	477392.71	1377607.93
4277	477392.84	1377607.91
4278	477407.97	1377611.36
4279	477412.74	1377612.48
4280	477412.98	1377611.48
4281	477418.97	1377612.79
4282	477418.77	1377613.76
4283	477432.16	1377616.76
4284	477432.19	1377616.63
4285	477443.53	1377619.47
4286	477443.71	1377618.78
4287	477445.4	1377619.2
4288	477445.27	1377619.94
4289	477449.72	1377620.99
4290	477455.08	1377622.35
4291	477455.23	1377621.77
4292	477456.72	1377622.16
4293	477456.64	1377622.58
4294	477477.01	1377627.29
4295	477480.85	1377627.91

№ точек	Координаты	
	X	Y
4296	477481.83	1377628.83
4297	477493.19	1377631.3
4298	477507.31	1377634.38
4299	477507.52	1377633.37
4300	477508.81	1377633.64
4301	477508.56	1377634.76
4302	477503.98	1377653.45
4303	477501.08	1377667.1
4304	477501.27	1377667.1
4305	477499.94	1377672.33
4306	477490.43	1377711.09
4307	477486.34	1377727.37
4308	477482.36	1377744.99
4309	477482.74	1377745.02
4310	477481.63	1377749.68
4311	477481.22	1377749.58
4312	477476.27	1377771.22
4313	477475.92	1377773.16
4314	477477.05	1377773.39
4315	477475.97	1377777.78
4316	477474.85	1377777.59
4317	477472.88	1377786.21
4318	477472.77	1377786.7
4319	477471.75	1377786.47
4320	477466.28	1377785.05
4321	477452.64	1377781.58
4322	477416.14	1377773.18
4323	477415.02	1377772.78
4324	477394.55	1377769.15
4325	477380.11	1377765.74
4326	477380.38	1377764.7
4327	477375.85	1377763.89
4328	477371	1377762.81
4329	477363.34	1377760.99
4330	477358.68	1377759.86
4331	477351.17	1377758.12
4332	477344.82	1377756.57
4333	477344.98	1377755.69

№ точек	Координаты	
	X	Y
4334	477340.28	1377754.31
4335	477321.38	1377749.42
4336	477321.23	1377749.39
4337	477328.82	1377716.12
4338	477334.91	1377689.11
4339	477338.76	1377672.1
4340	477344.77	1377644.9
4341	477351.38	1377617.39
4265	477353.85	1377606.43
-	-	-
4342	477436.4	1377796.58
4343	477445.95	1377798.77
4344	477445.79	1377799.51
4345	477462.36	1377803.44
4346	477462.37	1377803.3
4347	477466.63	1377804.1
4348	477468.17	1377805.99
4349	477468.45	1377806.05
4350	477464.01	1377825.67
4351	477459.55	1377845.34
4352	477460.03	1377845.41
4353	477455.37	1377865.44
4354	477456.23	1377865.57
4355	477455.61	1377868.28
4356	477454.31	1377868.05
4357	477451.24	1377881.72
4358	477448.14	1377898.1
4359	477444.65	1377913.63
4360	477444.1	1377914.01
4361	477440.3	1377931.15
4362	477440.08	1377931.17
4363	477437.61	1377942.05
4364	477293.77	1377910.39
4365	477290.99	1377897.81
4366	477287.65	1377882.73
4367	477287.4	1377882.68
4368	477287.54	1377881.99
4369	477286.73	1377881.76

№ точек	Координаты	
	X	Y
4370	477287.7	1377878.18
4371	477288.65	1377878.46
4372	477288.79	1377877.94
4373	477289.13	1377878
4374	477290.5	1377872.22
4375	477289.58	1377872
4376	477290.14	1377869.62
4377	477291.07	1377869.85
4378	477291.27	1377869.01
4379	477290.35	1377868.79
4380	477290.91	1377866.41
4381	477291.84	1377866.63
4382	477292.12	1377865.41
4383	477292.23	1377865.43
4384	477293.51	1377860.34
4385	477292.13	1377859.98
4386	477293.33	1377855.16
4387	477294.71	1377855.52
4388	477296.06	1377850.14
4389	477296.81	1377845.03
4390	477301.64	1377827.35
4391	477303.53	1377819.15
4392	477307.59	1377803.49
4393	477308.23	1377800.52
4394	477307.15	1377800.27
4395	477308.1	1377797.16
4396	477314.62	1377770.94
4397	477315.91	1377771.26
4398	477345.39	1377777.54
4399	477356.53	1377779.86
4400	477359.5	1377780.53
4401	477373.04	1377783.33
4402	477373.27	1377782.33
4403	477375.66	1377782.81
4404	477379.49	1377783.74
4405	477382.71	1377784.44
4406	477382.48	1377785.52
4407	477387.01	1377786.52

№ точек	Координаты	
	X	Y
4408	477390.73	1377787.29
4409	477396.43	1377788.56
4410	477396.59	1377787.9
4411	477398.91	1377788.39
4412	477398.75	1377789.07
4413	477401.67	1377789.65
4414	477401.88	1377788.64
4415	477404.65	1377789.2
4416	477404.41	1377790.3
4417	477406.04	1377790.74
4418	477416.78	1377793.06
4419	477422.92	1377794.43
4420	477423.06	1377793.91
4421	477433.42	1377796.14
4342	477436.4	1377796.58
-	-	-
4422	477303.12	1377943.19
4423	477303.26	1377942.62
4424	477302.46	1377941.56
4425	477296.18	1377940.12
4426	477294.75	1377940.62
4427	477294.58	1377941.24
4428	477288.53	1377939.8
4429	477288.69	1377939.21
4430	477287.59	1377937.91
4431	477283.14	1377936.98
4432	477281.52	1377937.5
4433	477281.35	1377938.19
4434	477276.85	1377937.07
4435	477274.69	1377938.96
4436	477274.24	1377941.32
4437	477272.42	1377940.91
4438	477270.96	1377949.23
4439	477272.46	1377949.66
4440	477266.14	1377983.7
4441	477265.11	1377987.41
4442	477257.8	1378021.64
4443	477257.78	1378025.17

№ точек	Координаты	
	X	Y
4444	477246.41	1378081.17
4445	477246.56	1378081.2
4446	477278.56	1378087.71
4447	477278.58	1378086.72
4448	477288.31	1378088.95
4449	477293.35	1378090.05
4450	477293.15	1378091.02
4451	477346.96	1378102.26
4452	477351.4	1378103.33
4453	477361.13	1378105.62
4454	477397.99	1378113.22
4455	477398.12	1378113.23
4456	477401.31	1378099.15
4457	477403.17	1378099.51
4458	477405.47	1378089.76
4459	477403.56	1378089.36
4460	477408.03	1378072.56
4461	477408.99	1378068.37
4462	477410.83	1378060.87
4463	477412.37	1378053.07
4464	477414.94	1378043.15
4465	477415.35	1378041.22
4466	477414.84	1378041.19
4467	477419.68	1378021.62
4468	477420.34	1378021.72
4469	477425.72	1377999.99
4470	477429.71	1377983.14
4471	477431.4	1377975.81
4472	477429.26	1377972.48
4473	477393.74	1377964.31
4474	477391.31	1377963.49
4475	477366.41	1377957.68
4476	477348.66	1377953.63
4477	477343.88	1377952.6
4478	477320.39	1377947.56
4479	477316.71	1377946.6
4480	477316.85	1377945.94
4481	477316.12	1377944.89

№ точек	Координаты	
	X	Y
4482	477314.41	1377944.52
4483	477313.03	1377944.81
4484	477312.79	1377945.56
4422	477303.12	1377943.19
-	-	-
4485	477381.24	1378129.06
4486	477394.3	1378132.14
4487	477396.28	1378136.22
4488	477387.74	1378173.76
4489	477385.66	1378174.62
4490	477385.08	1378177.17
4491	477379.07	1378202.51
4492	477378.45	1378205
4493	477377.24	1378210.07
4494	477374.93	1378220.22
4495	477374.78	1378220.19
4496	477373.97	1378223.99
4497	477372.44	1378230.99
4498	477372.79	1378231.06
4499	477373.46	1378231.22
4500	477371.16	1378240.82
4501	477370.6	1378241.25
4502	477369.66	1378245.6
4503	477362.18	1378278.31
4504	477360.21	1378279.52
4505	477354.31	1378278.46
4506	477350.55	1378277.61
4507	477350.43	1378278.45
4508	477349.17	1378278.25
4509	477349.44	1378277.09
4510	477348.33	1378276.84
4511	477348.08	1378277.75
4512	477342.88	1378276.81
4513	477343.16	1378275.67
4514	477342.59	1378275.54
4515	477339.76	1378275.03
4516	477339.5	1378276.49
4517	477337.19	1378276.08

№ точек	Координаты	
	X	Y
4518	477337.34	1378274.98
4519	477334.19	1378274.34
4520	477333.93	1378275.35
4521	477332.44	1378275.06
4522	477332.67	1378273.99
4523	477331.26	1378273.71
4524	477331.04	1378275
4525	477323.14	1378273.33
4526	477323.47	1378272.14
4527	477315.05	1378270.3
4528	477315	1378270.65
4529	477313	1378270.22
4530	477313.07	1378269.87
4531	477311.94	1378269.64
4532	477311.83	1378270.43
4533	477309.83	1378269.99
4534	477309.99	1378269.2
4535	477307.43	1378268.67
4536	477307.31	1378269.17
4537	477306.01	1378268.87
4538	477306.11	1378268.49
4539	477305.46	1378268.36
4540	477305.17	1378269.65
4541	477300.96	1378268.72
4542	477301.22	1378267.47
4543	477297.5	1378266.69
4544	477297.41	1378267.04
4545	477297.08	1378267.32
4546	477296.66	1378267.42
4547	477296.09	1378267.4
4548	477295.69	1378267.13
4549	477295.46	1378266.77
4550	477295.35	1378266.39
4551	477295.36	1378266.24
4552	477286.38	1378264.58
4553	477281.01	1378263.53
4554	477279.38	1378262.81
4555	477274.32	1378261.61

№ точек	Координаты	
	X	Y
4556	477272.85	1378261.45
4557	477272.63	1378262.5
4558	477268.83	1378261.76
4559	477269.05	1378260.72
4560	477265.91	1378260.06
4561	477265.75	1378260.83
4562	477262.76	1378260.29
4563	477262.94	1378259.44
4564	477261.01	1378259.04
4565	477260.82	1378259.98
4566	477258.12	1378259.36
4567	477258.31	1378258.47
4568	477250.63	1378256.73
4569	477237.48	1378254.01
4570	477235.07	1378253.37
4571	477234.8	1378254.49
4572	477231.49	1378253.79
4573	477231.71	1378252.69
4574	477230.01	1378252.39
4575	477229.77	1378253.49
4576	477227.16	1378252.96
4577	477227.34	1378251.81
4578	477225.79	1378251.53
4579	477225.58	1378252.69
4580	477218.09	1378251.1
4581	477218.29	1378250.08
4582	477216.25	1378249.56
4583	477215.87	1378251.01
4584	477210.85	1378250.07
4585	477211.23	1378248.53
4586	477210.73	1378248.45
4587	477209.71	1378247.03
4588	477210.94	1378241.34
4589	477210.44	1378241.27
4590	477208.6	1378241
4591	477213.29	1378218.18
4592	477215.33	1378218.52
4593	477217.89	1378208.13

№ точек	Координаты	
	X	Y
4594	477233.78	1378137.26
4595	477243.16	1378099.08
4596	477243.31	1378099.12
4597	477320.73	1378116.77
4598	477357.72	1378125.52
4599	477374.21	1378129.41
4600	477377.44	1378130.05
4601	477377.84	1378128.33
4485	477381.24	1378129.06
-	-	-
4602	477354.29	1378312.47
4603	477348.39	1378337.68
4604	477343.86	1378357.41
4605	477341.43	1378368.12
4606	477340.84	1378370.99
4607	477338.13	1378382.74
4608	477320.76	1378461.56
4609	477232.11	1378441.06
4610	477229.04	1378440.96
4611	477210.04	1378436.74
4612	477173.24	1378428.76
4613	477170.15	1378428.05
4614	477173.52	1378412.41
4615	477176.02	1378402.3
4616	477180.75	1378380.98
4617	477186.47	1378355.12
4618	477193.58	1378321.27
4619	477192.03	1378321
4620	477193.14	1378316.77
4621	477194.3	1378317.08
4622	477194.65	1378317.05
4623	477206.3	1378265.04
4624	477230.83	1378269.78
4625	477253.72	1378274.34
4626	477264.28	1378277
4627	477268.79	1378277.95
4628	477282.94	1378280.88
4629	477304.73	1378285.12

№ точек	Координаты	
	X	Y
4630	477305.07	1378285.2
4631	477305.27	1378284.21
4632	477307.82	1378284.72
4633	477308.43	1378284
4634	477309.27	1378283.58
4635	477310.1	1378283.62
4636	477310.78	1378283.87
4637	477311.26	1378284.52
4638	477311.49	1378285.44
4639	477313.67	1378285.88
4640	477313.44	1378287.04
4641	477326.35	1378289.88
4642	477337.56	1378292.12
4643	477343.86	1378293.77
4644	477346.2	1378294.79
4645	477348.14	1378296.02
4646	477349.69	1378297.33
4647	477350.79	1378298.83
4648	477351.95	1378301.2
4649	477352.81	1378303.26
4650	477353.55	1378305.71
4651	477354.02	1378308.03
4652	477354.3	1378310.34
4602	477354.29	1378312.47
-	-	-
4653	477315.24	1378490.43
4654	477317.02	1378479.33
4655	477317.42	1378478.93
4656	477317.55	1378478.61
4657	477317.52	1378478.12
4658	477317.09	1378477.67
4659	477316.69	1378477.62
4660	477316.33	1378477.71
4661	477315.97	1378477.98
4662	477310.24	1378476.93
4663	477298.25	1378474.45
4664	477298.01	1378475.49
4665	477296.09	1378475.08

№ точек	Координаты	
	X	Y
4666	477289.57	1378474.02
4667	477271.94	1378470.11
4668	477272.17	1378469
4669	477268.57	1378468.23
4670	477256.71	1378465.61
4671	477256.9	1378464.38
4672	477253.72	1378463.75
4673	477253.44	1378464.87
4674	477251.77	1378464.58
4675	477251.96	1378463.66
4676	477250	1378463.3
4677	477249.82	1378464.14
4678	477245.62	1378463.22
4679	477245.65	1378462.93
4680	477244.54	1378462.72
4681	477244.76	1378461.73
4682	477241.26	1378460.92
4683	477241.04	1378461.79
4684	477240.33	1378461.64
4685	477240.3	1378461.89
4686	477238.22	1378461.44
4687	477238.26	1378461.2
4688	477237.45	1378461.03
4689	477237.41	1378461.28
4690	477233.75	1378460.52
4691	477233.79	1378460.32
4692	477232.98	1378460.13
4693	477232.92	1378460.35
4694	477227.95	1378459.35
4695	477209.96	1378455.45
4696	477210.23	1378454.21
4697	477208.69	1378453.92
4698	477208.42	1378455.12
4699	477190.3	1378451.18
4700	477190.44	1378450.42
4701	477188.84	1378450.08
4702	477188.68	1378450.83
4703	477187.99	1378450.68

№ точек	Координаты	
	X	Y
4704	477187.06	1378450.16
4705	477169.78	1378446.45
4706	477156.5	1378504.08
4707	477155.21	1378504.4
4708	477154.32	1378507.9
4709	477153.81	1378509.72
4710	477151.96	1378509.41
4711	477151.35	1378511.93
4712	477146.99	1378529.37
4713	477147.21	1378529.38
4714	477145.01	1378536.56
4715	477143.81	1378542.21
4716	477138.07	1378564.74
4717	477136.17	1378572.55
4718	477152.93	1378577.89
4719	477161.49	1378579.83
4720	477174.43	1378583.07
4721	477175.91	1378583.5
4722	477179.76	1378584.62
4723	477203.99	1378590.61
4724	477221.7	1378594.98
4725	477222.7	1378594.51
4726	477228.29	1378595.82
4727	477235.96	1378597.53
4728	477238.5	1378598.1
4729	477254.56	1378601.74
4730	477256.53	1378602.17
4731	477260.74	1378603.09
4732	477265.84	1378604.29
4733	477269.73	1378605.23
4734	477271.5	1378605.58
4735	477282.43	1378608.06
4736	477286.23	1378607
4737	477289.08	1378603.79
4738	477289.98	1378599.74
4739	477295.1	1378576.04
4740	477296.85	1378567.9
4741	477300.24	1378553.98

№ точек	Координаты	
	X	Y
4742	477301.55	1378550.19
4743	477305.8	1378531.79
4744	477309.71	1378514.6
4745	477313.73	1378495.99
4653	477315.24	1378490.43
-	-	-
4746	477251.12	1378777.7
4747	477250.68	1378780.11
4748	477242.78	1378778.51
4749	477239.62	1378777.59
4750	477231.59	1378775.82
4751	477232.16	1378773.53
4752	477231.9	1378773.47
4753	477216.36	1378770.05
4754	477216.12	1378770.97
4755	477213	1378770.18
4756	477213.1	1378769.64
4757	477211.13	1378769.2
4758	477211.18	1378768.78
4759	477211.28	1378768.24
4760	477205.85	1378766.89
4761	477186.62	1378762.54
4762	477178.59	1378762.46
4763	477166.14	1378759.3
4764	477166.22	1378756.68
4765	477162.16	1378755.99
4766	477154.49	1378753.97
4767	477145.09	1378751.68
4768	477144.59	1378753.46
4769	477141.42	1378752.72
4770	477141.59	1378751.72
4771	477136.84	1378750.34
4772	477130.84	1378748.77
4773	477131.02	1378747.84
4774	477127.21	1378746.93
4775	477124.24	1378746.47
4776	477117.2	1378744.67
4777	477117.22	1378744.57

№ точек	Координаты	
	X	Y
4778	477098.28	1378739.94
4779	477098.17	1378740.01
4780	477098.25	1378739.48
4781	477097.13	1378739.1
4782	477097.85	1378736.16
4783	477099.03	1378736.33
4784	477102.94	1378719.39
4785	477104.68	1378712.62
4786	477106.84	1378702.95
4787	477106.2	1378702.36
4788	477108.58	1378692.18
4789	477110.87	1378681.69
4790	477111.96	1378677.4
4791	477111.48	1378677.28
4792	477112.88	1378671.86
4793	477115.08	1378662.09
4794	477117.72	1378650.46
4795	477119.11	1378644.59
4796	477123.23	1378628.33
4797	477123.35	1378627.88
4798	477125.87	1378616.22
4799	477126.02	1378616.25
4800	477131.41	1378592.19
4801	477143.26	1378595.01
4802	477143.63	1378593.29
4803	477145.78	1378593.78
4804	477145.39	1378595.51
4805	477149.95	1378596.6
4806	477176.29	1378603.42
4807	477179.78	1378603.83
4808	477193.9	1378607.27
4809	477193.89	1378607.33
4810	477196.79	1378608.03
4811	477210.1	1378611.28
4812	477211.45	1378611.6
4813	477211.99	1378611.48
4814	477220.87	1378613.82
4815	477225.45	1378614.78

№ точек	Координаты	
	X	Y
4816	477231.82	1378616.28
4817	477246.31	1378619.81
4818	477247.66	1378620.1
4819	477254.29	1378621.53
4820	477254.23	1378621.95
4821	477265.88	1378624.77
4822	477265.92	1378624.66
4823	477282.37	1378628.62
4824	477284.1	1378627.69
4825	477285.56	1378630.33
4826	477283.93	1378631.31
4827	477282.94	1378636.23
4828	477282.53	1378636.29
4829	477282.35	1378637.08
4830	477282.53	1378637.08
4831	477282.25	1378638.27
4832	477281.84	1378638.19
4833	477281.25	1378640.98
4834	477281.49	1378641.03
4835	477281.34	1378641.81
4836	477281.58	1378642.15
4837	477283.17	1378642.57
4838	477282.72	1378644.61
4839	477281.19	1378644.27
4840	477280.7	1378644.38
4841	477280.52	1378645.23
4842	477280.79	1378645.46
4843	477280.19	1378648.07
4844	477279.82	1378648.23
4845	477279.38	1378650.37
4846	477279.75	1378650.8
4847	477276.15	1378666.22
4848	477273.26	1378679.05
4849	477273.59	1378679.11
4850	477273.17	1378681.13
4851	477272.57	1378681
4852	477269.58	1378695.81
4853	477269.19	1378695.73

№ точек	Координаты	
	X	Y
4854	477268.88	1378696.94
4855	477268.47	1378696.84
4856	477266.08	1378706.71
4857	477264.82	1378713.58
4858	477263.93	1378719.26
4859	477260.19	1378737.05
4860	477257.43	1378749.19
4746	477251.12	1378777.7
-	-	-
4861	477231.37	1377362.12
4862	477232.32	1377358.22
4863	477233.62	1377358.52
4864	477235.8	1377349.84
4865	477236.35	1377347.51
4866	477234.97	1377347.19
4867	477235.67	1377344.21
4868	477237.03	1377344.53
4869	477238.76	1377337.67
4870	477242.1	1377324.51
4871	477240.6	1377324.18
4872	477241.1	1377322.16
4873	477241.69	1377322.29
4874	477244.32	1377311.17
4875	477245.85	1377304.7
4876	477245.02	1377304.51
4877	477245.46	1377302.59
4878	477246.35	1377302.76
4879	477246.81	1377300.64
4880	477247.73	1377296.39
4881	477249.19	1377290.46
4882	477248.18	1377290.2
4883	477249.76	1377284.46
4884	477251.01	1377284.72
4885	477253.48	1377275.41
4886	477254.14	1377272.41
4887	477251.69	1377271.72
4888	477255.95	1377255.39
4889	477261.39	1377233.95

№ точек	Координаты	
	X	Y
4890	477262.88	1377226.01
4891	477295.76	1377233.68
4892	477295.82	1377233.39
4893	477302.63	1377234.96
4894	477302.47	1377235.71
4895	477323.18	1377240.03
4896	477321.2	1377247.78
4897	477320.32	1377251.25
4898	477313.72	1377275.09
4899	477312.76	1377274.89
4900	477310.76	1377279.71
8751	477311.19	1377283.75
8752	477310.53	1377286.4
8753	477310.17	1377286.3
8754	477309.62	1377288.46
8755	477302.51	1377306.8
8756	477301.7	1377309.48
8757	477299.46	1377315.34
8758	477301.38	1377315.85
8759	477301.62	1377316.83
8760	477310.5	1377319.42
8761	477311.38	1377316.57
8762	477317.58	1377318.28
8763	477317.83	1377317.2
8764	477326.11	1377319.28
8765	477325.99	1377319.77
8766	477328.23	1377320.43
8767	477329.95	1377317.49
8768	477332.72	1377305.32
8769	477339.66	1377307.46
8770	477340.57	1377304.13
8771	477343.29	1377305.08
8772	477344.11	1377301.99
8773	477345.07	1377302.36
8774	477348.65	1377287.93
8775	477347.23	1377287.43
8776	477348.97	1377284.08
8777	477351.32	1377274.52

№ точек	Координаты	
	X	Y
4901	477357.12	1377248.06
4902	477358.1	1377247.96
4903	477369.78	1377250.56
4904	477374.11	1377251.72
4905	477378.97	1377252.89
4906	477386.75	1377254.79
4907	477396.77	1377256.77
4908	477415.2	1377260.65
4909	477410.4	1377279.99
4910	477410.51	1377280.17
4911	477411.63	1377280.55
4912	477410.11	1377286.26
4913	477394.29	1377355.56
4914	477380.92	1377410.7
4915	477378.72	1377410.11
4916	477360.44	1377405.65
4917	477340.7	1377400.83
4918	477306.79	1377392.24
4919	477289.21	1377388.01
4920	477286.92	1377387.28
4921	477267.11	1377382.65
4922	477249.46	1377378.36
4923	477249.19	1377379.53
4924	477246.72	1377378.98
4925	477246.98	1377377.96
4926	477237.68	1377376.1
4927	477230.01	1377374.21
4928	477232.66	1377362.4
4861	477231.37	1377362.12
-	-	-
4929	477208.75	1377467.58
4930	477207.75	1377463.32
4931	477209.64	1377456.51
4932	477210.08	1377454.65
4933	477211.1	1377450.8
4934	477212.13	1377446.96
4935	477213.47	1377447.27
4936	477213.64	1377446.42

№ точек	Координаты	
	X	Y
4937	477215.67	1377440.1
4938	477214.36	1377439.78
4939	477214.88	1377437.73
4940	477216.16	1377438.05
4941	477218.21	1377429.66
4942	477222.56	1377410.18
4943	477222.74	1377407.37
4944	477224.25	1377400.2
4945	477226.45	1377390.86
4946	477238.4	1377393.9
4947	477247.62	1377396.26
4948	477266.06	1377400.9
4949	477277.45	1377403.91
4950	477277.72	1377403.03
4951	477285.66	1377404.94
4952	477285.58	1377405.23
4953	477302.21	1377408.94
4954	477320.99	1377413.3
4955	477321.26	1377412.22
4956	477324.33	1377412.93
4957	477323.91	1377414.69
4958	477336.68	1377417.61
4959	477338.18	1377417.95
4960	477341.97	1377418.82
4961	477358.51	1377422.58
4962	477358.91	1377420.92
4963	477361.87	1377421.61
4964	477361.48	1377423.22
4965	477372.16	1377425.73
4966	477372.42	1377424.76
4967	477372.53	1377424.37
4968	477375.87	1377425.11
4969	477375.51	1377426.54
4970	477375.77	1377426.61
4971	477375.91	1377426.65
4972	477372.9	1377438.79
4973	477367.29	1377461.38
4974	477369.63	1377461.69

№ точек	Координаты	
	X	Y
4975	477366.16	1377476.26
4976	477361.41	1377498.35
4977	477360.29	1377502.82
4978	477345.84	1377564.51
4979	477343.08	1377576.01
4980	477342.97	1377575.83
4981	477332.54	1377573.67
4982	477332.28	1377574.98
4983	477328.48	1377574.06
4984	477328.79	1377572.84
4985	477325.27	1377572.13
4986	477322.15	1377571.39
4987	477283.63	1377563.54
4988	477267.34	1377559.99
4989	477265.36	1377560.04
4990	477263.33	1377559.51
4991	477263.51	1377558.81
4992	477250.23	1377555.82
4993	477249.91	1377557.01
4994	477248.39	1377556.66
4995	477248.62	1377555.46
4996	477241.82	1377554.26
4997	477235.95	1377552.88
4998	477235.75	1377553.67
4999	477234.16	1377553.3
5000	477234.35	1377552.56
5001	477226.19	1377550.59
5002	477208.16	1377546.87
5003	477191.05	1377543.4
5004	477192.5	1377536.79
5005	477194.05	1377529.71
5006	477195.82	1377522.23
5007	477197.07	1377516.42
5008	477200.72	1377502.16
5009	477206.48	1377477.36
5010	477207.29	1377473.86
4929	477208.75	1377467.58
-	-	-

№ точек	Координаты	
	X	Y
5011	477323.75	1377660.87
5012	477321.26	1377671.1
5013	477313.84	1377701.69
5014	477313.66	1377703.35
5015	477312.8	1377707.28
5016	477314.24	1377707.74
5017	477308.68	1377730.08
5018	477307.49	1377729.74
5019	477303.75	1377745.81
5020	477301.74	1377747.02
5021	477301.71	1377746.86
5022	477283.51	1377742.52
5023	477279.6	1377741.69
5024	477268.83	1377739.84
5025	477268.99	1377739.17
5026	477250.86	1377735.34
5027	477250.75	1377735.83
5028	477235.31	1377732.53
5029	477235.26	1377732.77
5030	477230.87	1377731.83
5031	477230.93	1377731.58
5032	477228.14	1377730.97
5033	477215.56	1377728.43
5034	477210.38	1377727.37
5035	477210.14	1377728.31
5036	477208.55	1377728
5037	477207.35	1377726.86
5038	477198.91	1377725.07
5039	477198.82	1377725.5
5040	477195.2	1377724.71
5041	477195.29	1377724.33
5042	477191.9	1377723.64
5043	477186.55	1377722.25
5044	477186.28	1377723.29
5045	477184.58	1377722.91
5046	477184.8	1377721.81
5047	477173.52	1377719.46
5048	477153.3	1377714.3

№ точек	Координаты	
	X	Y
5049	477157	1377700.5
5050	477156.36	1377699.13
5051	477159.41	1377685.91
5052	477158.82	1377685.79
5053	477159.37	1377683.19
5054	477159.99	1377683.32
5055	477161.72	1377675.92
5056	477165.75	1377656.38
5057	477170.67	1377634.6
5058	477172.16	1377627.77
5059	477170.59	1377627.47
5060	477171.38	1377624.04
5061	477172.89	1377624.4
5062	477178.86	1377596.41
5063	477178.02	1377596.27
5064	477180.49	1377585.62
5065	477184.35	1377569.28
5066	477185.99	1377561.15
5067	477225.39	1377569.99
5068	477239.35	1377573.1
5069	477248.75	1377574.96
5070	477263.25	1377578.41
5071	477267.39	1377579.33
5072	477267.49	1377578.82
5073	477273.92	1377580.28
5074	477274.16	1377579.35
5075	477278.88	1377580.52
5076	477278.66	1377581.42
5077	477283.73	1377582.65
5078	477283.91	1377581.92
5079	477285.61	1377582.33
5080	477285.43	1377583.04
5081	477286.64	1377583.34
5082	477289.99	1377584.44
5083	477300.66	1377586.45
5084	477303.77	1377587.18
5085	477320.33	1377591.04
5086	477339	1377595.02

№ точек	Координаты	
	X	Y
5087	477339.15	1377595.05
5011	477323.75	1377660.87
-	-	-
5088	477152.64	1377775.92
5089	477156.88	1377757.22
5090	477156.11	1377757.07
5091	477157.37	1377751.61
5092	477158.1	1377751.76
5093	477159.83	1377744.28
5094	477164.65	1377741.25
5095	477210.73	1377750.75
5096	477210.03	1377753.72
5097	477216.46	1377755.23
5098	477222.3	1377756.42
5099	477222.65	1377756.5
5100	477222.78	1377755.9
5101	477223.83	1377751.04
5102	477244.87	1377755.59
5103	477243.69	1377760.68
5104	477248.16	1377761.85
5105	477248.94	1377758.22
5106	477258.1	1377760.39
5107	477258.68	1377758.47
5108	477297.86	1377767.14
5109	477298.46	1377767.29
5110	477289.02	1377805.95
5111	477288.87	1377805.92
5112	477285.98	1377816.74
8347	477276.34	1377859.35
8348	477141.84	1377829.94
8349	477142.8	1377825.7
8350	477146.54	1377809.25
8351	477144.88	1377808.87
8352	477146.38	1377802.24
8354	477148.04	1377802.62
8355	477150.18	1377793.2
8356	477153.97	1377776.18
5088	477152.64	1377775.92

№ точек	Координаты	
	X	Y
-	-	-
5113	477235.77	1377982.54
5114	477239.75	1377983.61
5115	477234.06	1378009.53
5116	477229.47	1378008.38
5117	477202.86	1378001.76
5118	477198.52	1378000.71
5119	477193.41	1377999.45
5120	477200.56	1377972.27
5121	477209.59	1377974.65
5122	477209.43	1377975.45
5113	477235.77	1377982.54
-	-	-
5123	477168.73	1378026.01
5124	477168.04	1378028.85
5125	477165.16	1378040.61
5126	477164.97	1378040.56
5127	477164.56	1378042.21
5128	477161.54	1378054.53
5129	477142.27	1378050.28
5130	477145.44	1378037.57
5131	477145.84	1378035.87
5132	477145.64	1378035.82
6098	477148.52	1378024.03
6099	477149.22	1378021.2
6100	477152.73	1378022.07
6101	477165.32	1378025.18
5123	477168.73	1378026.01
-	-	-
5133	477049.75	1378166.41
5134	477041.29	1378203.25
5135	477040.45	1378206.9
5136	477041.46	1378208.54
5137	477080	1378217.25
5138	477129.03	1378229.41
5139	477136.81	1378231.29
5140	477154.21	1378235.45
5141	477154.32	1378234.97

№ точек	Координаты	
	X	Y
5142	477169.45	1378238.63
5143	477169.1	1378240.09
5144	477171.05	1378240.55
5145	477171.4	1378239.09
5146	477181.06	1378241.38
5147	477180.73	1378242.77
5148	477184.18	1378243.59
5149	477184.51	1378242.2
5150	477190.58	1378243.63
5151	477191.58	1378243
5152	477193.06	1378245.36
5153	477194.93	1378244.18
5154	477193.45	1378241.83
5155	477194.45	1378241.2
5156	477200.55	1378212.17
5157	477200.73	1378212.07
5158	477201.92	1378207.77
5159	477204.49	1378194.61
5160	477206.05	1378187.77
5161	477212.26	1378153.93
5162	477214.13	1378154.31
5163	477226.71	1378095.44
5164	477155.74	1378078.92
5165	477097.81	1378066.43
5166	477096.68	1378066.23
5167	477085.98	1378064.2
5168	477073.28	1378061.34
5169	477072.89	1378061.57
5170	477071.95	1378065.94
5171	477070.51	1378065.62
5172	477069.36	1378070.98
5173	477069.81	1378071.06
5174	477068.73	1378075.65
5175	477069.66	1378075.92
5176	477067.12	1378087.12
5177	477066.34	1378090.87
5178	477062.55	1378108.02
5179	477058.31	1378126.66

№ точек	Координаты	
	X	Y
5180	477053.83	1378146.3
5181	477052.62	1378152.16
5182	477051.95	1378151.99
5183	477051.31	1378154.7
5184	477052.01	1378154.89
5185	477051.25	1378158.32
5186	477050.21	1378158.05
5187	477049.61	1378160.85
5188	477050.71	1378161.1
5189	477049.54	1378166.18
5133	477049.75	1378166.41
-	-	-
5190	477012.85	1378337.37
5191	477012.7	1378334.31
5192	477012.96	1378333.19
5193	477012.27	1378333.03
5194	477011.82	1378332.34
5195	477012.09	1378331
5196	477012.84	1378330.44
5197	477013.5	1378330.61
5198	477013.85	1378329.03
5199	477013.11	1378328.84
5200	477012.71	1378328.19
5201	477013.03	1378326.8
5202	477013.69	1378326.31
5203	477014.41	1378326.46
5204	477015.08	1378323.44
5205	477014.21	1378323.28
5206	477014.76	1378320.73
5207	477015.66	1378320.92
5208	477016.27	1378318.28
5209	477017.12	1378315.12
5210	477020.79	1378299.26
5211	477022.2	1378291.72
5212	477025.09	1378278.62
5213	477026.65	1378272.43
5214	477026.43	1378272.43
5215	477027.05	1378268.85

№ точек	Координаты	
	X	Y
5216	477026.2	1378268.7
5217	477026.62	1378266.26
5218	477027.44	1378266.4
5219	477028.51	1378260.34
5220	477028.2	1378260.29
5221	477032.97	1378236.83
5222	477035.73	1378224.26
5223	477036.92	1378224.51
5224	477037.24	1378224.12
5225	477037.77	1378223.79
5226	477038.43	1378223.77
5227	477039.02	1378224.04
5228	477039.39	1378224.49
5229	477039.52	1378225.15
5230	477045.29	1378226.57
5231	477049.53	1378228.1
5232	477060.91	1378230.74
5233	477063.98	1378231.44
5234	477077.92	1378234.55
5235	477080.39	1378234.89
5236	477095.01	1378238.35
5237	477102.78	1378240.23
5238	477114.18	1378243.15
5239	477114.53	1378242.01
5240	477118.4	1378242.95
5241	477118.09	1378244.12
5242	477121.35	1378244.97
5243	477128.09	1378245.74
5244	477141.09	1378249.35
5245	477144.44	1378249.98
5246	477166.83	1378254.68
5247	477190.11	1378260
5248	477187.07	1378274
5249	477186.33	1378276.98
5250	477185.2	1378281.29
5251	477183.48	1378290.21
5252	477179.43	1378306.18
5253	477178.7	1378309.94

№ точек	Координаты	
	X	Y
5254	477175.68	1378322.48
5255	477175.83	1378322.51
5256	477174.08	1378330.27
5257	477175.11	1378330.53
5258	477174.53	1378333.11
5259	477173.49	1378332.91
5260	477171.97	1378341.52
5261	477168.29	1378357.82
5262	477166.11	1378366.87
5263	477165.49	1378369.9
5264	477163.09	1378381.18
5265	477159.17	1378398.83
5266	477158.99	1378398.94
5267	477158.17	1378402.96
5268	477158.99	1378403.14
5269	477157.33	1378411.07
5270	477156.83	1378410.95
5271	477155.8	1378414.75
5272	477155.64	1378414.71
5273	477153.37	1378425.61
5274	477152.95	1378425.88
5275	477137.76	1378422.36
5276	477137.47	1378423.63
5277	477134.22	1378422.89
5278	477134.5	1378421.54
5279	477132.58	1378421.13
5280	477121.78	1378418.41
5281	477119.1	1378417.85
5282	477115.88	1378417.02
5283	477115.65	1378417.96
5284	477111.02	1378416.94
5285	477111.24	1378416.03
5286	477105.93	1378414.94
5287	477100.16	1378413.41
5288	477095.56	1378412.28
5289	477092.51	1378411.56
5290	477089.27	1378410.7
5291	477081.41	1378409.35

№ точек	Координаты	
	X	Y
5292	477078.23	1378408.79
5293	477078.02	1378409.92
5294	477075.47	1378409.42
5295	477075.65	1378408.29
5296	477073.74	1378408.03
5297	477072.49	1378407.18
5298	477069.48	1378406.45
5299	477053.58	1378402.85
5300	477046.17	1378401.21
5301	477045.96	1378402.18
5302	477043.96	1378401.74
5303	477044.17	1378400.81
5304	477039.28	1378399.81
5305	477018.48	1378394.82
5306	477002	1378390.68
5307	477008.08	1378361.16
5308	477011.44	1378344.38
5190	477012.85	1378337.37
-	-	-
5309	477058.45	1378422.82
5310	477046.69	1378420.64
5311	477044.57	1378421.43
5312	477042.5	1378422.83
5313	477037.92	1378424.7
5314	477001.62	1378416.74
5315	477000.14	1378423.42
5316	476974.56	1378536.46
5317	477002.85	1378542.98
5318	477020.84	1378547.12
5319	477120.42	1378570.07
5320	477135.91	1378504.47
5321	477136.5	1378504.58
5322	477137.28	1378501.09
5323	477139.45	1378491.37
5324	477140.27	1378487.7
5325	477143.7	1378472.96
5326	477144.18	1378473.07
5327	477144.93	1378473.19

№ точек	Координаты	
	X	Y
5328	477145.43	1378470.91
5329	477144.57	1378470.73
5330	477148.1	1378455.78
5331	477149.02	1378451.43
5332	477150.56	1378451.87
5333	477150.98	1378449.11
5334	477149.65	1378448.76
5335	477149.84	1378447.94
5336	477149.69	1378447.91
5337	477149.39	1378447.84
5338	477149.87	1378445.41
5339	477149.97	1378444.34
5340	477149.69	1378443.45
5341	477148.98	1378442.65
5342	477148.15	1378442.23
5343	477145.72	1378441.72
5344	477145.77	1378441.31
5345	477141.26	1378440.35
5346	477141.17	1378440.67
5347	477134.89	1378439.45
5348	477131.66	1378438.76
5349	477123.31	1378437
5350	477117.85	1378435.83
5351	477105	1378432.97
5352	477071.64	1378425.41
5353	477070.09	1378425.11
5354	477070.25	1378424.3
5355	477068.15	1378423.82
5356	477067.96	1378424.69
5309	477058.45	1378422.82
-	-	-
5357	477011.03	1378563.85
5358	477016	1378564.99
5359	477030.68	1378568.73
5360	477036.28	1378569.83
5361	477038.23	1378570.12
5362	477042.2	1378570.86
5363	477048.13	1378572.4

№ точек	Координаты	
	X	Y
5364	477048.05	1378572.69
5365	477054.99	1378574.44
5366	477058.93	1378575.11
5367	477063.11	1378575.93
5368	477063.47	1378574.03
5369	477065.55	1378574.55
5370	477065.2	1378576.33
5371	477073.89	1378578.02
5372	477090.03	1378581.89
5373	477116.8	1378587.86
5374	477111.7	1378609.91
5375	477108.21	1378626.78
5376	477104.39	1378643.26
5377	477096.77	1378676.56
5378	477094.88	1378685.12
5379	477093.31	1378691.98
5380	477091.69	1378699.42
5381	477089.79	1378706.55
5382	477084.26	1378731.22
5383	477085.63	1378731.41
5384	477084.21	1378737.15
5385	477081.98	1378736.56
5386	477081.75	1378737.5
5387	477078.24	1378736.66
5388	477078.4	1378735.92
5389	477078.18	1378735.83
5390	477073.28	1378734.53
5391	477066.74	1378732.62
5392	477063.93	1378731.84
5393	477063.64	1378733.02
5394	477058.78	1378731.93
5395	477056.37	1378731.27
5396	477056.72	1378729.73
5397	477038.2	1378725.06
5398	477017.3	1378720.16
5399	477017.07	1378720.95
5400	477003.6	1378717.7
5401	477003.89	1378716.75

№ точек	Координаты	
	X	Y
5402	476991.37	1378713.72
5403	476987.34	1378712.5
5404	476984.79	1378711.81
5405	476984.55	1378712.78
5406	476983.18	1378712.45
5407	476983.13	1378712.74
5408	476980.7	1378712.07
5409	476980.99	1378710.88
5410	476970.44	1378708.21
5411	476964.38	1378706.36
5412	476952.52	1378703.7
5413	476945.83	1378699.41
5414	476943.83	1378697.22
5415	476942.02	1378695.24
5416	476940.23	1378693.06
5417	476939.28	1378691.9
5418	476937.04	1378684.15
5419	476936.04	1378678.15
5420	476935.78	1378672.15
5421	476941.82	1378648.2
5422	476946.54	1378627.57
5423	476949.86	1378614.92
5424	476951.34	1378609.66
5425	476953.44	1378601.53
5426	476952.87	1378598
5427	476955.14	1378588.38
5428	476959.25	1378570.8
5429	476963.63	1378553.07
5430	476972.94	1378555.1
5431	476973.31	1378553.65
5432	476975.55	1378554.21
5433	476975.25	1378555.65
5434	476985.21	1378558.16
5357	477011.03	1378563.85
-	-	-
5435	477118.41	1377217.28
5436	477115.25	1377215.2
5437	477101.32	1377214.3

№ точек	Координаты	
	X	Y
5438	477100.04	1377213.24
5439	477093.98	1377212.68
5440	477086.13	1377212.23
5441	477085.19	1377213.29
5442	477081.58	1377233.86
5443	477077.59	1377256.27
5444	477075.2	1377269.17
5445	477070.28	1377293.51
5446	477069.36	1377297.97
5447	477068.55	1377297.83
5448	477067.46	1377302.7
5449	477066.77	1377302.55
5450	477065.98	1377306.38
5451	477067.58	1377306.74
5452	477066.77	1377311.39
5453	477066.25	1377313.84
5454	477062.73	1377330.42
5455	477060.91	1377330.11
5456	477060.43	1377332.59
5457	477060.44	1377334.01
5458	477061.08	1377335.22
5459	477063.48	1377336.31
5460	477097.07	1377343.43
5461	477097.26	1377342.06
5462	477098.33	1377342.31
5463	477099.03	1377342.88
5464	477106.21	1377344.48
5465	477112.65	1377345.87
5466	477127.97	1377349.23
5467	477141.51	1377352.75
5468	477146.14	1377353.74
5469	477145.72	1377355.57
5470	477149.72	1377356.5
5471	477150.15	1377354.63
5472	477157.93	1377356.36
5473	477183.55	1377362.77
5474	477195.43	1377365.77
5475	477202.67	1377367.07

№ точек	Координаты	
	X	Y
5476	477213.68	1377369.69
5477	477221.43	1377338.33
5478	477222.1	1377335.58
5479	477222.56	1377335.66
5480	477223.66	1377331.07
5481	477223.21	1377330.98
5482	477225.85	1377320.09
5483	477226.68	1377320.25
5484	477227.6	1377316.39
5485	477226.79	1377316.17
5486	477228.71	1377308.25
5487	477230.4	1377300.86
5488	477231.72	1377301.11
5489	477232.31	1377298.3
5490	477231.08	1377298.01
5491	477231.35	1377296.86
5492	477234.81	1377281.24
5493	477238.33	1377267.19
5494	477239.82	1377267.48
5495	477240.82	1377264.38
5496	477242.83	1377254.56
5497	477244.27	1377244.73
5498	477244.6	1377241.44
5499	477246.92	1377228.74
5500	477247.22	1377226.23
5501	477241.29	1377225.29
5502	477240.85	1377225.2
5503	477240.38	1377225.2
5504	477238.77	1377225.23
5505	477224.22	1377225.53
5506	477221.24	1377225.82
5507	477200.26	1377226.68
5508	477183.05	1377227.37
5509	477182.82	1377227.73
5510	477172.23	1377227.23
5511	477170.67	1377226.99
5512	477144.12	1377223
5435	477118.41	1377217.28

№ точек	Координаты	
	X	Y
-	-	-
5513	477038.46	1377442.79
5514	477037.51	1377445.92
5515	477037.38	1377446.53
5516	477036.52	1377446.36
5517	477036.17	1377448.07
5518	477037	1377448.26
5519	477035.14	1377456.67
5520	477034.66	1377460.24
5521	477032.39	1377470.24
5522	477031.34	1377470
5523	477030.62	1377473.27
5524	477031.68	1377473.52
5525	477028.81	1377485.32
5526	477027.66	1377485.04
5527	477026.95	1377488.02
5528	477028.09	1377488.29
5529	477027.67	1377489.96
5530	477026.51	1377489.68
5531	477024.63	1377497.45
5532	477025.83	1377497.74
5533	477024.26	1377505.18
5534	477039.95	1377508.96
5535	477039.87	1377509.36
5536	477044.21	1377510.55
5537	477047.56	1377511.19
5538	477047.28	1377512.59
5539	477050.99	1377513.41
5540	477051.29	1377512.05
5541	477061.18	1377513.86
5542	477067.99	1377515.3
5543	477080.23	1377518.19
5544	477080.53	1377518.08
5545	477098.93	1377522.65
5546	477109.04	1377524.9
5547	477108.84	1377525.85
5548	477111.41	1377526.43
5549	477111.64	1377525.34

№ точек	Координаты	
	X	Y
5550	477138.41	1377531.45
5551	477147.66	1377533.39
5552	477150.67	1377534.02
5553	477152.69	1377534.44
5554	477160.15	1377536.01
5555	477161.01	1377536.3
5556	477172.36	1377539.08
5557	477173.02	1377540.44
5558	477175.41	1377539.3
5559	477174.8	1377537.95
5560	477175.03	1377536.81
5561	477175.76	1377536.95
5562	477176.63	1377533.2
5563	477177.04	1377533.28
5564	477178.74	1377526.54
5565	477177.54	1377526.27
5566	477177.74	1377525.43
5567	477184.94	1377493.72
5568	477192.45	1377462.36
5569	477195.05	1377449.87
5570	477198.85	1377433.79
5571	477202.86	1377416.38
5572	477203.5	1377414.07
5573	477205.41	1377405.54
5574	477206.62	1377400.12
5575	477206.88	1377399.22
5576	477207.56	1377396.38
5577	477208.77	1377396.67
5578	477209.62	1377393.25
5579	477208.43	1377392.98
5580	477209.94	1377386.7
5581	477204.34	1377385.32
5582	477191.3	1377382.09
5583	477182.66	1377379.99
5584	477170.58	1377377.4
5585	477167.44	1377376.62
5586	477167.51	1377376.37
5587	477167.04	1377376.26

№ точек	Координаты	
	X	Y
5588	477167.24	1377375.32
5589	477165.64	1377374.91
5590	477165.42	1377375.91
5591	477149.97	1377372.35
5592	477136.27	1377368.81
5593	477126.3	1377366.38
5594	477126.53	1377365.24
5595	477125.03	1377364.95
5596	477124.76	1377366.03
5597	477121.72	1377365.29
5598	477118.42	1377364.61
5599	477104.7	1377361.35
5600	477104.74	1377361.18
5601	477058.53	1377350.52
5602	477053.99	1377371.34
5603	477054.43	1377371.43
5604	477053.79	1377374.38
5605	477053.58	1377374.33
5606	477047.27	1377402.75
5607	477045.9	1377408.72
5608	477043.23	1377420.16
5609	477043.03	1377420.12
5610	477042.37	1377423.11
5611	477042.57	1377423.16
5612	477041.25	1377429.28
5613	477041.43	1377429.31
5513	477038.46	1377442.79
-	-	-
5614	477123.68	1377548.17
5615	477123.95	1377546.85
5616	477119.03	1377545.82
5617	477119.09	1377545.53
5618	477114.08	1377544.39
5619	477113.76	1377546.01
5620	477097.65	1377542.51
5621	477096.46	1377542.04
5622	477089.76	1377540.58
5623	477090.11	1377539.04

№ точек	Координаты	
	X	Y
5624	477084.71	1377537.82
5625	477084.4	1377539.33
5626	477079.78	1377538.29
5627	477079.93	1377537.43
5628	477076.24	1377536.6
5629	477076.05	1377537.56
5630	477067.12	1377535.38
5631	477065.79	1377535.04
5632	477051.28	1377531.82
5633	477019.16	1377524.99
5634	477012.07	1377557.97
5635	477011.41	1377559.55
5636	477010.38	1377564.6
5637	477009.72	1377564.47
5638	477001.58	1377603.9
5639	477002.39	1377604.03
5640	477000.79	1377610.15
5641	476986.95	1377673.65
5642	477026.91	1377684.19
5643	477061.19	1377692.32
5644	477067.39	1377693.43
5645	477087.15	1377698.47
5646	477099.06	1377701.5
5647	477102.52	1377701.94
5648	477102.8	1377700.7
5649	477113.37	1377702.8
5650	477112.97	1377704.54
5651	477112.94	1377704.71
5652	477116.58	1377705.6
5653	477124.92	1377707.33
5654	477124.55	1377708.85
5655	477137.05	1377711.39
5656	477137.42	1377709.86
5657	477137.55	1377709.37
5658	477140.4	1377694.56
5659	477141.28	1377689.92
5660	477141.51	1377689.46
5661	477144.79	1377674.11

№ точек	Координаты	
	X	Y
5662	477145.48	1377671.54
5663	477147.63	1377661.42
5664	477148.35	1377658.8
5665	477148.96	1377658.9
5666	477150.14	1377653.09
5667	477149.74	1377653.04
5668	477150.26	1377650.49
5669	477154.83	1377630.33
5670	477156.8	1377620.59
5671	477158.99	1377610.41
5672	477161.59	1377598.41
5673	477164.16	1377584.76
5674	477163.92	1377584.71
5675	477166.38	1377573.78
5676	477169.89	1377558.17
5677	477156.43	1377555.09
5678	477153.19	1377554.4
5679	477133.35	1377550.27
5614	477123.68	1377548.17
-	-	-
5680	477052.99	1377848.63
5681	477055.42	1377849.19
5682	477055.63	1377849.24
5683	477059.34	1377850.09
5684	477059.79	1377848.12
5685	477063.37	1377849.14
5686	477062.99	1377850.93
5687	477066.89	1377851.83
5688	477069.14	1377852.35
5689	477069.5	1377850.55
5690	477080.03	1377852.97
5691	477088.74	1377854.95
5692	477088.51	1377855.96
5693	477091.23	1377856.55
5694	477091.44	1377855.57
5695	477097.48	1377856.99
5696	477097.81	1377856.31
5697	477099.34	1377856.59

№ точек	Координаты	
	X	Y
5698	477100.4	1377855.91
5699	477101.27	1377857.09
5700	477103.7	1377855.28
5701	477103	1377854.15
5702	477103.21	1377852.72
5703	477103.9	1377852.78
5704	477106.03	1377843.34
5705	477106.68	1377843.5
5706	477107.47	1377843.69
5707	477109.59	1377834.91
5708	477108.7	1377834.69
5709	477108.11	1377834.57
5710	477109.19	1377830.05
5711	477109.73	1377830.18
5712	477110.6	1377830.37
5713	477111.52	1377826.82
5714	477110.56	1377826.58
5715	477110.04	1377826.46
5716	477111.38	1377820.86
5717	477112.4	1377816.21
5718	477112.91	1377816.33
5719	477113.63	1377816.54
5720	477114.39	1377813.35
5721	477113.63	1377813.15
5722	477113.13	1377813.03
5723	477114.74	1377805.76
5724	477115.19	1377803.76
5725	477116.25	1377799.69
5726	477122.05	1377773.83
5727	477122.33	1377773.88
5728	477125.8	1377758.74
5729	477126.71	1377756.25
5730	477133.12	1377729.06
5731	477133.21	1377728.67
5732	477115.6	1377724.46
5733	477108.12	1377723.31
5734	477090.26	1377719.21
5735	477067.46	1377713.04

№ точек	Координаты	
	X	Y
5736	477066.42	1377717.31
5737	477059.83	1377715.71
5738	477019.07	1377706.08
5739	477007.55	1377703.54
5740	477005.77	1377703.12
5741	477005.25	1377705.16
5742	477002.65	1377704.52
5743	477003.13	1377702.32
5744	476976.76	1377696.09
5745	476951.91	1377690.21
5746	476943.73	1377688.28
5747	476937.86	1377713.36
5748	476932.93	1377734.49
5749	476926.63	1377761.36
5750	476913.71	1377816.55
5751	476931.17	1377820.57
5752	476943.54	1377823.43
5753	476952.08	1377825.39
5754	476951.98	1377825.72
5755	476976.18	1377831.5
5756	476976.1	1377832
5757	476981.9	1377833.38
5758	476982.14	1377832.32
5759	476985.9	1377833.18
5760	476985.81	1377833.56
5761	476986.25	1377834.29
5762	476988.59	1377834.86
5763	476989.31	1377834.42
5764	476989.46	1377833.8
5765	476991.62	1377834.29
5766	476990.44	1377839.16
5767	476997.76	1377840.93
5768	477012.06	1377847.75
5769	477012.7	1377844.53
5770	477014.19	1377838.04
5771	477014.25	1377837.78
5772	477019.24	1377838.88
5773	477018.82	1377840.47

№ точек	Координаты	
	X	Y
5774	477022	1377841.23
5775	477022.39	1377839.59
5776	477023.27	1377839.77
5777	477022.98	1377841.04
5778	477025.23	1377841.54
5779	477025.56	1377840.33
5780	477036.86	1377842.93
5781	477036.65	1377843.6
5782	477038.53	1377844.07
5783	477038.7	1377843.34
5784	477043.11	1377844.34
5785	477042.95	1377845.17
5786	477044.88	1377845.65
5787	477045.05	1377844.8
5788	477046.21	1377845.07
5789	477045.94	1377845.91
5790	477048.62	1377846.57
5791	477048.86	1377845.63
5792	477049.88	1377845.9
5793	477049.65	1377846.83
5794	477051.61	1377847.32
5795	477051.88	1377846.33
5796	477053.51	1377846.71
5797	477053.2	1377847.71
5680	477052.99	1377848.63
-	-	-
5798	476928.83	1377939.56
5799	476913.89	1378005.89
5800	476986.6	1378021.84
5801	477000.4	1378025.17
5802	477009.81	1378027.4
5803	477012.5	1378028.04
5804	477012.12	1378029.82
5805	477017.56	1378031.02
5806	477017.94	1378029.22
5807	477020.08	1378029.67
5808	477019.81	1378031.21
5809	477024.73	1378032.34

№ точек	Координаты	
	X	Y
5810	477025.09	1378030.72
5811	477031.28	1378032.17
5812	477033.73	1378032.72
5813	477036.58	1378033.28
5814	477041.93	1378034.46
5815	477061.78	1378038.81
5816	477074.84	1377981.46
5817	477077.46	1377970.29
5818	477077.6	1377969.68
5819	477077.08	1377968.67
5820	477078.74	1377961.35
5821	477080.85	1377953.34
5822	477081.18	1377951.87
5823	477082.15	1377951.42
5824	477082.36	1377950.43
5825	477090.59	1377914.14
5826	477089.89	1377913.96
5827	477090.79	1377913.67
5828	477093.74	1377902.42
5829	477093.92	1377900.49
5830	477093.46	1377899.37
5831	477091.81	1377899.04
5832	477089.74	1377898.56
5833	477090.13	1377896.95
5834	477078.9	1377894.37
5835	477030.59	1377883.23
5836	477027.67	1377882.56
5837	477013.84	1377879.38
5838	476945.61	1377863.77
5839	476938	1377894.44
5840	476928.6	1377934.76
5841	476927.53	1377939.23
5798	476928.83	1377939.56
-	-	-
5842	476971.53	1378039.56
5843	476967.59	1378038.76
5844	476913.44	1378026.02
5845	476913.01	1378027.73

№ точек	Координаты	
	X	Y
5846	476907.17	1378026.3
5847	476903.55	1378042.4
5848	476900.78	1378054.65
5849	476899.72	1378057.43
5850	476899.43	1378059.11
5851	476896.83	1378074.63
5852	476896.01	1378079.07
5853	476893.44	1378093.11
5854	476893.82	1378093.21
5855	476892.94	1378097.23
5856	476891.99	1378097.01
5857	476888.01	1378114.52
5858	476888.17	1378114.56
5859	476886.54	1378121.91
5860	476882.15	1378141.63
5861	476882.36	1378141.68
5862	476879.52	1378153.66
5863	476879.22	1378155.19
5864	476875.38	1378173.34
5865	476875.29	1378173.81
5866	476901.78	1378179.17
5867	476911.47	1378180.99
5868	476911.43	1378181.27
5869	476916.69	1378182.41
5870	476916.41	1378183.54
5871	476923.4	1378184.92
5872	476923.66	1378183.85
5873	476930.6	1378185.18
5874	476930.79	1378184.81
5875	476953.75	1378189.65
5876	476958.41	1378190.63
5877	476968.74	1378192.81
5878	476971.08	1378193.3
5879	476973.72	1378193.85
5880	476978.78	1378195.04
5881	476992.74	1378198.12
5882	476992.48	1378199.42
5883	476996.17	1378200.19

№ точек	Координаты	
	X	Y
5884	476996.42	1378198.85
5885	477007.45	1378201.19
5886	477024.11	1378204.7
5887	477025.33	1378198.9
5888	477030.04	1378179.42
5889	477034.84	1378157.81
5890	477035.36	1378157.93
5891	477039.3	1378140.18
5892	477039.94	1378140.32
5893	477041.3	1378134.37
5894	477040.63	1378134.22
5895	477042.8	1378124.41
5896	477043.27	1378124.53
5897	477044.39	1378120.03
5898	477043.81	1378119.89
5899	477047.01	1378105.62
5900	477047.62	1378101.23
5901	477057.46	1378058.05
5902	477026.43	1378051.41
5903	477026.45	1378051.32
5904	477024.95	1378050.93
5905	477024.91	1378051.09
5906	477020.53	1378050.41
5907	477002.51	1378045.84
5908	477002.17	1378045.77
5909	477000.2	1378045.37
5842	476971.53	1378039.56
-	-	-
5910	477003.31	1378302.27
5911	477004.43	1378302.56
5912	477004.75	1378302.23
5913	477005.39	1378299.45
5914	477005.17	1378299.07
5915	477004.02	1378298.87
5916	477008.41	1378278.45
5917	477013.76	1378254.47
5918	477015.78	1378245.71
5919	477016.79	1378240.73

№ точек	Координаты	
	X	Y
5920	477016.45	1378240.66
5921	477020.45	1378221.77
5922	477013.29	1378220.23
5923	477013.57	1378219.06
5924	477011.87	1378218.67
5925	477011.63	1378219.83
5926	477005.33	1378218.46
5927	476999.22	1378217.38
5928	476983.06	1378213.97
5929	476983.13	1378213.58
5930	476969.28	1378210.67
5931	476964.86	1378209.75
5932	476956.17	1378207.99
5933	476956.53	1378206.33
5934	476954.84	1378205.98
5935	476954.42	1378207.7
5936	476946.25	1378206.08
5937	476938.64	1378204.38
5938	476901.06	1378196.3
5939	476884.42	1378193.21
5940	476880.03	1378192.25
5941	476880.32	1378190.9
5942	476877.61	1378190.32
5943	476877.54	1378190.61
5944	476876.4	1378190.34
5945	476876.17	1378191.42
5946	476870.57	1378190.2
5947	476869.91	1378193.23
5948	476869.19	1378193.08
5949	476868.48	1378196.37
5950	476869.19	1378196.52
5951	476868.54	1378199.55
5952	476868.73	1378200.08
5953	476868.48	1378200.84
5954	476867.09	1378207.99
5955	476867.12	1378208
5956	476863.91	1378224.1
5957	476862.81	1378228.04

№ точек	Координаты	
	X	Y
5958	476860.83	1378236.59
5959	476857.6	1378251.83
5960	476854.64	1378266.93
5961	476851.84	1378280.13
5962	476849.73	1378279.53
5963	476847.99	1378287.22
5964	476850.13	1378287.69
5965	476849.82	1378289.13
5966	476848.41	1378295.5
5967	476846.03	1378307.59
5968	476845.6	1378310.35
5969	476842.05	1378329.17
5970	476836.5	1378354.14
5971	476841.99	1378355.42
5972	476842.1	1378354.95
5973	476847.14	1378356.13
5974	476847.11	1378356.53
5975	476866.56	1378361.17
5976	476872.33	1378362.58
5977	476908.37	1378369.78
5978	476908.13	1378370.74
5979	476921.51	1378373.57
5980	476936.22	1378376.69
5981	476936.04	1378377.78
5982	476938.84	1378378.44
5983	476939.13	1378377.32
5984	476947.34	1378379.24
5985	476947.38	1378379
5986	476961.94	1378382.54
5987	476984.87	1378387.53
5988	476990.08	1378363.77
5989	476991.2	1378358.55
5990	476994.17	1378344.63
5991	476994.51	1378343.02
5992	476994.98	1378340.81
5993	476997.85	1378327.38
5994	477001.75	1378309.43
5910	477003.31	1378302.27

№ точек	Координаты	
	X	Y
-	-	-
5995	476832.06	1378495.26
5996	476832.22	1378490.99
5997	476832.84	1378463.91
5998	476837.06	1378464.01
5999	476837.22	1378456.73
6000	476837.6	1378446.97
6001	476837	1378446.94
6002	476837.17	1378437.27
6003	476837.93	1378437.32
6004	476839.61	1378389.27
6005	476840.67	1378386.52
6006	476841.8	1378384.88
6007	476843.28	1378383.62
6008	476845.4	1378382.65
6009	476846.86	1378382.22
6010	476848.61	1378382.26
6011	476851.32	1378382.8
6012	476851.5	1378381.92
6013	476853.01	1378382.3
6014	476852.83	1378383.05
6015	476857.17	1378383.99
6016	476857.16	1378384.4
6017	476857.75	1378384.52
6018	476857.96	1378383.61
6019	476859.49	1378384.03
6020	476859.29	1378384.91
6021	476863.71	1378385.96
6022	476868.2	1378385.6
6023	476868.49	1378384.29
6024	476871.01	1378384.82
6025	476875.08	1378385.59
6026	476875.49	1378383.54
6027	476878.3	1378384.1
6028	476896.15	1378387.6
6029	476895.77	1378389.4
6030	476978.39	1378410.9
6031	476965.6	1378472.08

№ точек	Координаты	
	X	Y
6032	476961.84	1378488.25
6033	476961.07	1378488.15
6034	476959.29	1378496.24
6035	476959.95	1378496.68
6036	476958.63	1378502.64
6037	476956.67	1378502.21
6038	476954.84	1378510.3
6039	476956.46	1378510.66
6040	476955.63	1378514.19
6041	476954.05	1378513.84
6042	476952.7	1378519.77
6043	476954.79	1378520.23
6044	476954.02	1378523.7
6045	476952.63	1378523.45
6046	476939.66	1378578.53
6047	476939.42	1378578.47
6048	476938.85	1378580.97
6049	476937.9	1378585.22
6050	476928.55	1378626.56
6051	476907.11	1378621.18
6052	476903.91	1378620.37
6053	476899.74	1378619.24
6054	476874.15	1378612.74
6055	476872.57	1378615.5
6056	476857.91	1378612.31
6057	476827.73	1378604.2
6058	476829.07	1378565.92
6059	476830.78	1378529.09
6060	476831.09	1378522.39
6061	476830.25	1378522.39
6062	476830.5	1378517.27
6063	476831.27	1378517.34
5995	476832.06	1378495.26
-	-	-
6064	477034.53	1377380.1
6065	477037.39	1377368.48
6066	477038.88	1377361.66
6067	477041.45	1377350.49

№ точек	Координаты	
	X	Y
6068	477042.49	1377346.33
6069	477022.02	1377341.5
6070	477017.95	1377340.74
6071	476998.42	1377335.92
6072	476975.14	1377330.4
6073	476928.14	1377320.06
6074	476922.06	1377318.25
6075	476907.2	1377315.05
6076	476904.68	1377315.21
6077	476892.91	1377313
6078	476890.99	1377321.75
6079	476890.43	1377324.13
6080	476888.25	1377333.87
6081	476875.73	1377389.99
6082	476875.19	1377392.43
6083	476872.5	1377403.83
6084	476868.72	1377422.08
6085	476866.01	1377434.03
6086	476864.63	1377440.16
6087	476862.7	1377448.73
6088	476861.77	1377452.83
6089	476861.43	1377452.74
6090	476858.58	1377466.26
6091	476859.53	1377467.82
6092	476877.14	1377471.58
6093	476893.8	1377475.31
6094	476901.06	1377476.84
6095	476902.01	1377476.97
6096	476927.19	1377482.62
6097	477005.85	1377499.86
6064	477034.53	1377380.1
-	-	-
6119	476890.65	1377671.79
6120	476854.22	1377663.66
6121	476833.13	1377658.42
6122	476830.74	1377657.84
6123	476831.03	1377656.57
6124	476825.22	1377655.42

№ точек	Координаты	
	X	Y
6125	476824.93	1377656.68
6126	476821.48	1377655.89
6127	476821.72	1377654.66
6128	476818.11	1377653.94
6129	476815	1377655.41
6130	476815.97	1377657.32
6131	476815.59	1377657.47
6132	476815.22	1377659.08
6133	476814.94	1377659.03
6134	476814.64	1377660.29
6135	476814.97	1377660.36
6136	476814.84	1377661
6137	476813.75	1377665.65
6138	476813.27	1377665.54
6139	476812.75	1377667.98
6140	476812.43	1377667.91
6141	476811.96	1377669.96
6142	476813.06	1377670.18
6143	476806.55	1377699.02
6144	476805.14	1377704.45
6145	476803.79	1377704.11
6146	476802.93	1377707.69
6147	476804.2	1377708.06
6148	476800.78	1377721.22
6149	476799.31	1377728.66
6150	476797.55	1377735.97
6151	476785.16	1377788.08
6152	476838.42	1377799.7
6153	476836.7	1377807.12
6154	476845.58	1377809.13
6155	476845.98	1377807.22
6156	476851.79	1377808.74
6157	476851.93	1377808.12
6158	476880.98	1377815.16
6159	476880.86	1377815.68
6160	476898.18	1377818.98
6161	476907.19	1377780.67
6162	476923.22	1377712.45

№ точек	Координаты	
	X	Y
6163	476927.63	1377693.73
6164	476932.22	1377694.93
6165	476934.78	1377684.72
6166	476935.45	1377682.06
6167	476929.48	1377680.68
6168	476914.28	1377677.19
6169	476911.38	1377676.42
6119	476890.65	1377671.79
-	-	-
6170	476835.83	1377838.2
6171	476834.3	1377837.77
6172	476834.17	1377838.2
6173	476830.06	1377837.05
6174	476829.52	1377837.15
6175	476819.2	1377834.63
6176	476819.31	1377834.18
6177	476818.05	1377833.87
6178	476817.94	1377834.32
6179	476816.19	1377833.89
6180	476816.28	1377833.5
6181	476814.25	1377833
6182	476813.91	1377834.38
6183	476813.5	1377836.32
6184	476809.62	1377835.4
6185	476792.3	1377831.26
6186	476789.8	1377842
6187	476788.09	1377848.8
6188	476787.94	1377849.93
6189	476785.04	1377849.27
6190	476758.3	1377970.04
6191	476781.33	1377974.98
6192	476780.84	1377978.36
6193	476787.55	1377979.56
6194	476798.47	1377982.28
6195	476800.7	1377982.78
6196	476816.34	1377986.42
6197	476816.06	1377987.64
6198	476818.11	1377988.11

№ точек	Координаты	
	X	Y
6199	476818.39	1377986.9
6200	476825.58	1377988.57
6201	476829.82	1377988.53
6202	476833.63	1377989.18
6203	476839.58	1377990.54
6204	476840.07	1377988.27
6205	476840.21	1377987.64
6206	476877.74	1377995.98
6207	476883.61	1377992.47
6208	476887.78	1377989.97
6209	476891.47	1377974.4
6210	476895.07	1377959.26
6211	476896.17	1377954.59
6212	476919.12	1377858.1
6213	476854.17	1377842.91
6214	476853.94	1377843.53
6215	476844.38	1377884.64
8794	476822.7	1377879.66
8795	476825.11	1377863.89
8796	476827.51	1377853.06
8797	476831.6	1377854.06
8798	476831.88	1377852.79
8799	476832.33	1377852.89
8800	476835.56	1377839.34
6170	476835.83	1377838.2
-	-	-
6216	476714.7	1378138.15
6217	476717.62	1378138.86
6218	476717.68	1378138.61
6219	476718.42	1378138.78
6220	476718.23	1378139.6
6221	476726.02	1378141.43
6222	476726.23	1378140.52
6223	476726.4	1378140.56
6224	476726.11	1378141.77
6225	476733.12	1378142.68
6226	476733.31	1378142.1
6227	476856.8	1378169.7

№ точек	Координаты	
	X	Y
6228	476874.04	1378091.49
6229	476875.06	1378087.25
6230	476877.82	1378074.51
6231	476878.09	1378073.26
6232	476881.36	1378058.04
6233	476889.04	1378021.44
6234	476826.65	1378008.6
6235	476826.69	1378008.3
6236	476824.28	1378007.62
6237	476811.69	1378004.93
6238	476802.8	1378003.45
6239	476799.55	1378002.7
6240	476790.16	1378000.6
6241	476790.34	1377999.73
6242	476786.33	1377998.83
6243	476786.1	1377999.76
6244	476776.56	1377997.8
6245	476776.64	1377997.52
6246	476776.24	1377997.45
6247	476776.4	1377996.54
6248	476772.99	1377995.86
6249	476772.78	1377996.77
6250	476772.42	1377996.69
6251	476772.37	1377996.92
6252	476767.26	1377995.79
6253	476767.62	1377994.19
6254	476764.27	1377993.49
6255	476764.01	1377994.75
6256	476758.89	1377993.69
6257	476741.21	1377990.42
6258	476738.98	1377991.85
6259	476728.24	1378043.14
6260	476724.93	1378059.36
6261	476720.1	1378081.5
6262	476720.46	1378085.29
6263	476711.99	1378124.38
6264	476711.79	1378124.41
6265	476711.06	1378124.69

№ точек	Координаты	
	X	Y
6266	476710.62	1378125.65
6267	476710.47	1378126.34
6268	476709.78	1378129.36
6269	476708.03	1378137.2
6270	476714	1378138.6
6271	476714.18	1378137.83
6272	476714.75	1378137.96
6216	476714.7	1378138.15
-	-	-
6273	476832.06	1378271.46
6274	476832.89	1378266.77
6275	476835.24	1378255.98
6276	476836.39	1378256.18
6277	476849.34	1378195.81
6278	476850.5	1378190.57
6279	476821.6	1378184.23
6280	476822.49	1378180.03
6281	476818.49	1378179.11
6282	476817.33	1378184.75
6283	476805.68	1378182.35
6284	476801.44	1378181.4
6285	476763.39	1378173.13
6286	476763.67	1378171.91
6287	476734.72	1378165.2
6288	476734.84	1378164.7
6289	476735.68	1378160.79
6290	476734.69	1378160.58
6291	476728.49	1378159.27
6292	476720.52	1378157.48
6293	476719.53	1378161.89
6294	476712.99	1378160.55
6295	476712.13	1378164.43
6296	476710.7	1378164.11
6297	476708.1	1378175.52
6298	476708.73	1378175.66
6299	476705.19	1378191.32
6300	476704.86	1378191.27
6301	476704.2	1378194.45

№ точек	Координаты	
	X	Y
6302	476705.47	1378194.69
6303	476702.23	1378209.42
6304	476701.68	1378209.32
6305	476701.09	1378209.6
6306	476700.76	1378210.73
6307	476699.39	1378210.42
6308	476699.06	1378211.64
6309	476700.51	1378211.98
6310	476700.44	1378212.2
6311	476700.75	1378212.73
6312	476700	1378215.53
6313	476699.37	1378218.08
6314	476697.62	1378217.46
6315	476696.9	1378218.06
6316	476696.39	1378220.27
6317	476696.74	1378221.18
6318	476698.3	1378221.3
6319	476697.09	1378226.77
6320	476698.35	1378227.05
6321	476695.71	1378239.02
6322	476693.82	1378242.57
6323	476682.38	1378293.33
6324	476676.9	1378292.49
6325	476674.6	1378294.37
6326	476673.79	1378298.22
6327	476675.1	1378300.82
6328	476679.74	1378302.49
6329	476676.65	1378316.61
6330	476678.34	1378317.16
6331	476679.21	1378317.36
6332	476721.4	1378326.95
6333	476770.75	1378336.79
6334	476772.67	1378337.22
6335	476775.46	1378337.81
6336	476775.32	1378338.41
6337	476793.33	1378342.45
6338	476793.48	1378341.63
6339	476800.43	1378343.1

№ точек	Координаты	
	X	Y
6340	476800.05	1378344.95
6341	476805.59	1378346.05
6342	476805.77	1378345.22
6343	476811.84	1378346.49
6344	476812.07	1378345.56
6345	476816.08	1378346.41
6346	476816.49	1378344.48
6347	476817.68	1378344.71
6348	476817.77	1378344.9
6349	476819.29	1378343.96
6350	476818.86	1378343.26
6351	476819.82	1378338.57
6352	476822.95	1378324.5
6353	476821.6	1378324.12
6354	476823.15	1378317.31
6355	476823.93	1378317.5
6356	476824.86	1378313.26
6357	476824.13	1378313.11
6358	476830.07	1378285.85
6359	476829.03	1378285.62
6360	476829.69	1378282.51
6273	476832.06	1378271.46
-	-	-
6361	476665.69	1378345.27
6362	476662.24	1378347.61
6363	476618.34	1378550.39
6364	476619.81	1378554.1
6365	476807.92	1378601.71
6366	476808.58	1378601.14
6367	476810.43	1378601.6
6368	476810.64	1378599.37
6369	476814.48	1378596.09
6370	476817.21	1378528.39
6371	476814.66	1378527.89
6372	476817.34	1378486.58
6373	476818.7	1378444.37
6374	476818.15	1378444.34
6375	476818.18	1378443.23

№ точек	Координаты	
	X	Y
6376	476820.52	1378443.25
6377	476820.68	1378438.67
6378	476818.77	1378438.6
6379	476818.96	1378433.07
6380	476821.08	1378433.12
6381	476821.14	1378430.55
6382	476819.08	1378430.48
6383	476819.76	1378412.19
6384	476819.71	1378408.29
6385	476819.42	1378408.29
6386	476819.46	1378407.06
6387	476819.57	1378407.07
6388	476820.1	1378397.37
6389	476819.81	1378397.37
6390	476820.07	1378389.93
6391	476820.69	1378389.93
6392	476821.06	1378385.72
6393	476821.74	1378371.7
6394	476821.77	1378369.76
6395	476814.18	1378368.49
6396	476809.48	1378369.06
6397	476789.08	1378365.08
6398	476789.39	1378363.54
6399	476786.52	1378362.95
6400	476783.02	1378362.06
6401	476769.22	1378359.06
6402	476769.42	1378357.71
6403	476736.12	1378351.54
6404	476734.95	1378351.42
6405	476734.61	1378351.63
6406	476722.54	1378349.04
6407	476720.85	1378357.3
6408	476714.99	1378355.98
6409	476714.37	1378355.68
6410	476708.33	1378354.37
6411	476704.6	1378353.54
6412	476700.03	1378352.62
6413	476700.3	1378351.17

№ точек	Координаты	
	X	Y
6414	476697.09	1378350.49
6415	476696.81	1378351.83
6416	476693.56	1378351.12
6417	476686.18	1378349.52
6418	476679.63	1378348.12
6419	476679.76	1378347.49
6420	476677.05	1378346.95
6421	476676.9	1378347.72
6422	476671.74	1378346.59
6361	476665.69	1378345.27
-	-	-
6423	476862.08	1377375.94
6424	476867.25	1377352.52
6425	476868.47	1377352.81
6426	476869.07	1377350.04
6427	476867.93	1377349.66
6428	476870.24	1377339.8
6429	476871.32	1377339.93
6430	476872.88	1377333.14
6431	476873.76	1377328.74
6432	476876.11	1377329.41
6433	476880.67	1377309.56
6434	476879.65	1377307.51
6435	476795.63	1377290.73
6436	476795.09	1377293.24
6437	476726.29	1377277.77
6438	476726.01	1377279.07
6439	476725.48	1377278.97
6440	476721.32	1377298.82
6441	476721.73	1377298.89
6442	476716.72	1377322.1
6443	476716.65	1377322.08
6444	476714.22	1377332.39
6445	476714.07	1377332.54
6446	476713.69	1377333.41
6447	476712.45	1377333.11
6448	476710.84	1377339.7
6449	476709.93	1377339.52

№ точек	Координаты	
	X	Y
6450	476709.4	1377341.64
6451	476710.6	1377341.96
6452	476710.3	1377343.29
6453	476711.16	1377343.52
6454	476708.83	1377352.84
6455	476709.83	1377353.13
6456	476708.54	1377357.94
6457	476705.47	1377370.68
6458	476700.1	1377393.96
6459	476697.83	1377404.23
6460	476695.34	1377414.34
6461	476691.75	1377430.31
6462	476691.96	1377430.43
6463	476696.76	1377431.58
6464	476696.51	1377432.75
6465	476699.61	1377433.5
6466	476699.86	1377432.4
6467	476703.07	1377433.15
6468	476707.38	1377434.2
6469	476713.53	1377435.31
6470	476730.88	1377439.27
6471	476731.54	1377439.42
6472	476731.39	1377440.14
6473	476734.43	1377440.84
6474	476734.64	1377439.89
6475	476746.39	1377442.46
6476	476750.86	1377443.63
6477	476753.23	1377444.15
6478	476752.9	1377445.58
6479	476756.65	1377446.32
6480	476756.97	1377444.97
6481	476763.42	1377446.38
6482	476767.61	1377447.52
6483	476772.75	1377448.51
6484	476772.75	1377448.39
6485	476780.52	1377450.1
6486	476803.27	1377455.32
6487	476803.21	1377455.64

№ точек	Координаты	
	X	Y
6488	476840.07	1377463.61
6489	476842.82	1377461.83
6490	476846	1377447.45
6491	476846.91	1377444.47
6492	476847.41	1377442.14
6493	476847.72	1377441.95
6494	476848.04	1377440.47
6495	476848.94	1377440.64
6496	476850.22	1377435.18
6497	476850.38	1377434.05
6498	476851.27	1377430.05
6499	476850.34	1377429.86
6500	476854.91	1377408.82
6501	476856.04	1377409.06
6502	476856.86	1377405.1
6503	476855.77	1377404.84
6504	476859.13	1377389.35
6505	476858.9	1377389.22
6423	476862.08	1377375.94
-	-	-
6506	476674.98	1377603.31
6507	476680.47	1377604.63
6508	476691.3	1377606.86
6509	476693.83	1377607.38
6510	476702.92	1377609.68
6511	476707.66	1377610.3
6512	476739.74	1377617.49
6513	476747.07	1377619.12
6514	476750.41	1377620.68
6515	476763.43	1377623.66
6516	476800.93	1377632.33
6517	476804.26	1377618.09
6518	476812.79	1377584.3
6519	476816.93	1377566.05
6520	476818.02	1377558.26
6521	476827.77	1377517.68
6522	476828.58	1377517.86
6523	476830.49	1377509.58

№ точек	Координаты	
	X	Y
6524	476829.52	1377509.35
6525	476830.78	1377504.58
6526	476831.59	1377500.7
6527	476832.83	1377494.02
6528	476829.61	1377488.67
6529	476791.56	1377480.47
6530	476791.13	1377480.97
6531	476737.11	1377468.42
6532	476731.87	1377467.15
6533	476687.66	1377457.17
6534	476683.58	1377474.7
6535	476682.91	1377474.54
6536	476680.3	1377485.72
6537	476678.21	1377494.59
6538	476673.64	1377514.15
6539	476669.17	1377532.07
6540	476668.28	1377531.89
6541	476667.76	1377534.13
6542	476668.57	1377534.27
6543	476666.81	1377541.56
6544	476666.01	1377541.38
6545	476665.4	1377543.79
6546	476666.25	1377543.99
6547	476664.38	1377551.76
6548	476662.47	1377561.54
6549	476660.49	1377569.38
6550	476659.63	1377569.16
6551	476659.25	1377570.72
6552	476659.75	1377570.87
6553	476659.61	1377571.43
6554	476658.86	1377574.78
6555	476656.93	1377584.14
6556	476656.4	1377586.11
6557	476657.42	1377586.45
6558	476654.22	1377597.59
6559	476661.3	1377599.37
6560	476661.15	1377600.33
6561	476669.8	1377602.53

№ точек	Координаты	
	X	Y
6506	476674.98	1377603.31
-	-	-
6562	476674.13	1377777.28
6563	476674.01	1377777.88
6564	476676.31	1377778.42
6565	476676.45	1377777.89
6566	476681.24	1377779.01
6567	476681.04	1377779.66
6568	476682.82	1377780.22
6569	476683.04	1377779.28
6570	476684.32	1377779.58
6571	476701.85	1377783.67
6572	476701.59	1377784.92
6573	476704.09	1377785.46
6574	476704.4	1377784.21
6575	476722.47	1377788.41
6576	476731.45	1377790.52
6577	476731.6	1377789.98
6578	476732.16	1377790.11
6579	476732.16	1377790.09
6580	476745.6	1377793.23
6581	476745.48	1377793.77
6582	476755.87	1377796.1
6583	476755.93	1377795.86
6584	476756.19	1377795.92
6585	476756.95	1377793.04
6586	476761.39	1377790.29
6587	476764.23	1377790.9
6588	476764.34	1377790.45
6589	476764.35	1377790.45
6590	476764.66	1377789.13
6591	476766.73	1377780.53
6592	476766.66	1377780.51
6593	476766.82	1377779.82
6594	476766.32	1377779.7
6595	476775	1377742.94
6596	476775.48	1377743.06
6597	476777.6	1377734.14

№ точек	Координаты	
	X	Y
6598	476779.06	1377728.1
6599	476781.48	1377717.03
6600	476781.94	1377715.61
6601	476783.17	1377715.87
6602	476783.73	1377713.33
6603	476782.51	1377713.07
6604	476783.38	1377709.3
6605	476784.9	1377709.57
6606	476785.92	1377704.98
6607	476784.46	1377704.65
6608	476784.6	1377703.96
6609	476788.33	1377689.67
6610	476790.68	1377680.55
6611	476790.98	1377679.42
6612	476791.73	1377676.25
6613	476792.07	1377674.86
6614	476792.83	1377671.62
6615	476793.16	1377670.28
6616	476794.33	1377665.65
6617	476796.23	1377658
6618	476797.25	1377653.62
6619	476797.39	1377652.91
6620	476797.29	1377652
6621	476797.78	1377651.64
6622	476797.13	1377650.57
6623	476795.94	1377650.38
6624	476795.18	1377650.18
6625	476795.08	1377650.58
6626	476793.98	1377650.36
6627	476794.26	1377649.1
6628	476790.59	1377648.26
6629	476790.29	1377649.55
6630	476780.22	1377647.38
6631	476780.28	1377647.11
6632	476776.75	1377646.26
6633	476773.74	1377645.78
6634	476759.69	1377642.73
6635	476699.17	1377629

№ точек	Координаты	
	X	Y
6636	476686.3	1377625.92
6637	476674.32	1377622.71
6638	476668.73	1377621.42
6639	476668.93	1377620.53
6640	476666.8	1377620.01
6641	476666.55	1377620.92
6642	476658.49	1377619.07
6643	476658.76	1377617.82
6644	476656.28	1377617.33
6645	476656.04	1377618.5
6646	476649.81	1377617.07
6647	476648.8	1377621.63
6648	476647.15	1377621.26
6649	476646.27	1377625.22
6650	476647.91	1377625.6
6651	476641.92	1377654.38
6652	476638.48	1377670.58
6653	476633.17	1377692.14
6654	476626.51	1377724.28
6655	476625.22	1377730.76
6656	476624.34	1377735.17
6657	476618.04	1377764.2
6658	476655.72	1377773
6659	476663.67	1377774.78
6660	476663.59	1377775.25
6661	476665.52	1377775.76
6662	476665.8	1377775.12
6663	476669.93	1377776.07
6562	476674.13	1377777.28
-	-	-
6664	476668.18	1377947.41
6665	476668.03	1377948.02
6666	476667.5	1377947.91
6667	476666.57	1377951.72
6668	476662.99	1377950.92
6669	476656.83	1377949.61
6670	476656.42	1377951.54
6671	476634.22	1377946.82

№ точек	Координаты	
	X	Y
6672	476610.25	1377941.73
6673	476611.04	1377938.93
6674	476610.46	1377938.75
6675	476604.92	1377933.74
6676	476579.68	1377927.94
6677	476591.75	1377875.16
6678	476592.8	1377875.45
6679	476595.64	1377863.36
6680	476593.95	1377862.94
6681	476595.11	1377858.72
6682	476596.63	1377859.16
6683	476599.72	1377847.17
6684	476600.98	1377842.25
6685	476602.62	1377834.69
6686	476601.58	1377834.46
6687	476612.19	1377786.52
6688	476672.16	1377800.79
6689	476672.25	1377800.41
6690	476690.75	1377804.64
6691	476690.7	1377804.9
6692	476713.96	1377810.49
6693	476735.4	1377815.38
6694	476735.52	1377814.86
6695	476747.87	1377817.76
6696	476747.77	1377818.2
6697	476756.42	1377820.17
6698	476758.97	1377824.24
6699	476754.42	1377842.32
6700	476751.95	1377841.72
6701	476750.33	1377847.84
6702	476748.41	1377849.25
6703	476744.22	1377865.93
6704	476745.98	1377866.29
6705	476744.97	1377870.71
6706	476743.17	1377870.28
6707	476741.84	1377875.93
6708	476743.56	1377876.33
6709	476742.62	1377880.39

№ точек	Координаты	
	X	Y
6710	476740.87	1377880.01
6711	476738.69	1377889.28
6712	476740.44	1377889.66
6713	476738.7	1377897.15
6714	476736.92	1377896.75
6715	476734.7	1377906.13
6716	476736.46	1377906.47
6717	476735.53	1377910.6
6718	476733.73	1377910.25
6719	476731.49	1377919.74
6720	476733.15	1377920.09
6721	476732.22	1377923.98
6722	476730.91	1377923.69
6723	476727.91	1377936.59
6724	476729.48	1377936.92
6725	476728.5	1377941.13
6726	476726.92	1377940.76
6727	476725.47	1377947.07
6728	476728.07	1377947.66
6729	476727.42	1377950.27
6730	476726.86	1377950.15
6731	476726.83	1377950.36
6732	476725.3	1377950.01
6733	476723.66	1377956.95
6734	476723.31	1377957.52
6735	476723.78	1377957.83
6736	476723.59	1377958.22
6737	476723.41	1377958.1
6738	476722.73	1377958.93
6739	476721.86	1377959.47
6740	476720.63	1377959.64
6741	476720.61	1377959.99
6742	476720.23	1377959.96
6743	476718.87	1377959.8
6664	476668.18	1377947.41
-	-	-
6744	476578.55	1378104.35
6745	476582.6	1378105.26

№ точек	Координаты	
	X	Y
6746	476582.45	1378105.84
6747	476584.31	1378106.33
6748	476584.53	1378105.48
6749	476596.06	1378108.24
6750	476600.8	1378109.35
6751	476600.53	1378110.56
6752	476604.75	1378111.67
6753	476605.06	1378110.38
6754	476608.96	1378111.29
6755	476608.68	1378112.57
6756	476613	1378113.6
6757	476613.33	1378112.35
6758	476614.81	1378112.68
6759	476629.25	1378116.07
6760	476635	1378117.53
6761	476640.51	1378116.63
6762	476659.82	1378121.22
6763	476663.54	1378122.1
6764	476665.72	1378122.5
6765	476670.5	1378123.54
6766	476680.33	1378125.85
6767	476690.01	1378128.07
6768	476690.06	1378127.85
6769	476694.56	1378108.2
6770	476694.19	1378108.11
6771	476696.26	1378099.53
6772	476697.07	1378096.25
6773	476698.62	1378096.63
6774	476708.4	1378055.89
6775	476708.14	1378055.72
6776	476712.19	1378037.61
6777	476713.42	1378032.24
6778	476716.58	1378015.93
6779	476717.1	1378016.01
6780	476721.63	1377993.34
6781	476719.57	1377993.14
6782	476719.66	1377992.15
6783	476716.4	1377987.24

№ точек	Координаты	
	X	Y
6784	476715.56	1377986.97
6785	476715.89	1377984.97
6786	476658.02	1377971.07
6787	476652.87	1377969.4
6788	476613.45	1377960.02
6789	476608.38	1377959.08
6790	476608.82	1377956.95
6791	476603.4	1377955.55
6792	476602.89	1377957.68
6793	476581.24	1377952.53
6794	476581.55	1377951.43
6795	476576.36	1377951.28
6796	476573.98	1377952.84
6797	476572.78	1377954.58
6798	476572.13	1377957.22
6799	476555.07	1378029.3
6800	476556.19	1378029.54
6801	476554.54	1378037.09
6802	476553.86	1378042.96
6803	476550.99	1378042.4
6804	476549.73	1378047.99
6805	476538.71	1378095.73
6744	476578.55	1378104.35
-	-	-
6806	476669.95	1378231.18
6807	476677.07	1378197.71
6808	476678.13	1378192.78
6809	476679.19	1378187.85
6810	476679.78	1378187.98
6811	476685.97	1378159.32
6812	476685.38	1378159.19
6813	476686.51	1378154.61
6814	476684.98	1378152.29
6815	476680.48	1378151.31
6816	476680.61	1378150.73
6817	476672.69	1378149.02
6818	476672.56	1378149.6
6819	476666.86	1378148.37

№ точек	Координаты	
	X	Y
6820	476666.22	1378148.24
6821	476665.45	1378148.07
6822	476661.93	1378147.3
6823	476660.08	1378146.9
6824	476659.54	1378146.77
6825	476656.61	1378146.15
6826	476642.33	1378143.04
6827	476637.69	1378142.03
6828	476633.64	1378141.15
6829	476629.23	1378139.86
6830	476608.73	1378134.89
6831	476606.83	1378134.55
6832	476605.83	1378134.37
6833	476590.83	1378131.13
6834	476570.92	1378126.59
6835	476570.96	1378126.43
6836	476549.83	1378121.74
6837	476539.82	1378119.29
6838	476532.6	1378117.66
6839	476526.98	1378142.35
6840	476524.29	1378153.45
6841	476523.88	1378156.43
6842	476523.15	1378160.15
6843	476522.83	1378161.79
6844	476520.58	1378172.94
6845	476519.72	1378176.85
6846	476517.53	1378186.81
6847	476516.87	1378189.74
6848	476516.43	1378190.64
6849	476515.37	1378190.38
6850	476514.46	1378194.64
6851	476515.47	1378194.86
6852	476511.81	1378211.59
6853	476506.3	1378236.37
6854	476502.35	1378253.22
6855	476501.3	1378257.62
6856	476496.91	1378277.23
6857	476528.08	1378284.1

№ точек	Координаты	
	X	Y
6858	476534.07	1378285.81
6859	476533.92	1378287.99
6860	476541.31	1378289.75
6861	476542.34	1378288.31
6862	476548.22	1378289.15
6863	476555.49	1378290.86
6864	476576.39	1378295.6
6865	476579.92	1378296.37
6866	476587	1378297.74
6867	476586.81	1378298.56
6868	476590	1378299.3
6869	476590.19	1378298.49
6870	476595.55	1378299.76
6871	476600.45	1378300.82
6872	476604.01	1378301.65
6873	476603.86	1378302.32
6874	476605.3	1378302.64
6875	476605.52	1378301.73
6876	476606.73	1378302.01
6877	476606.51	1378303.11
6878	476611.53	1378304.29
6879	476611.78	1378303.35
6880	476622.48	1378305.51
6881	476626.81	1378306.46
6882	476641.67	1378309.91
6883	476654.68	1378301.5
6806	476669.95	1378231.18
-	-	-
6884	476557.28	1378311.49
6885	476563.78	1378313.23
6886	476638.21	1378328.44
6887	476643.08	1378336.25
6888	476645.95	1378340.57
6889	476621.8	1378451.49
6890	476601.41	1378544.4
6891	476596.11	1378547.68
6892	476545.21	1378537.46
6893	476509.27	1378529.65

№ точек	Координаты	
	X	Y
6894	476465.14	1378520.97
6895	476442.65	1378516.53
6896	476424.12	1378511.96
6897	476419.74	1378511.07
6898	476417.85	1378514.03
6899	476414.33	1378513.25
6900	476415.03	1378510.04
6901	476410.76	1378509.01
6902	476407.2	1378508.34
6903	476387.27	1378504.35
6904	476369.59	1378500.89
6905	476375.31	1378486.64
6906	476380.49	1378476.03
6907	476382.23	1378470.79
6908	476383.16	1378470.48
6909	476387.57	1378458.55
6910	476386.75	1378458.31
6911	476392.45	1378436.91
6912	476395.26	1378424.85
6913	476398.09	1378414.44
6914	476403.03	1378396.33
6915	476408.38	1378378.72
6916	476411.99	1378364.94
6917	476412.67	1378362.11
6918	476416.49	1378347.98
6919	476417.08	1378345.03
6920	476420.53	1378329.16
6921	476424.48	1378314.16
6922	476427.8	1378301.36
6923	476432.69	1378283.08
6924	476451.76	1378287.37
6925	476452.08	1378286.09
6926	476456.36	1378286.98
6927	476455.99	1378288.58
6928	476468.47	1378291.58
6929	476471.61	1378292.34
6930	476471.86	1378290.85
6931	476474.39	1378291.31

№ точек	Координаты	
	X	Y
6932	476474.13	1378292.81
6933	476480.74	1378294.25
6934	476481.08	1378292.76
6935	476482.45	1378293.08
6936	476482.15	1378294.57
6937	476482.56	1378294.67
6938	476513.98	1378301.69
6939	476523.46	1378303.64
6940	476526.83	1378304.41
6941	476527.07	1378303.41
6942	476529.77	1378304.04
6943	476529.52	1378305.05
6944	476534.56	1378306.26
6945	476537.97	1378306.94
6946	476538.05	1378306.54
6884	476557.28	1378311.49
-	-	-
6947	476560.91	1377245.41
6948	476558.43	1377254.75
6949	476555.04	1377269.28
6950	476547.26	1377300.01
6951	476546.06	1377305.56
6952	476547.96	1377306.05
6953	476547.24	1377308.89
6954	476546.5	1377308.71
6955	476545.7	1377312.11
6956	476544.94	1377315.42
6957	476544.48	1377317.52
6958	476538.75	1377340.79
6959	476536.23	1377350.07
6960	476531.73	1377370.2
6961	476529.45	1377379.97
6962	476526.48	1377392.74
6963	476532.06	1377394
6964	476547.45	1377397.48
6965	476547.34	1377397.99
6966	476554.4	1377399.5
6967	476557.82	1377399.85

№ точек	Координаты	
	X	Y
6968	476572.33	1377403.21
6969	476575.99	1377403.49
6970	476577.25	1377404.16
6971	476584.81	1377405.89
6972	476584.63	1377406.7
6973	476587.84	1377407.49
6974	476588.05	1377406.62
6975	476594.43	1377408.08
6976	476594.23	1377408.98
6977	476596.86	1377409.62
6978	476597.07	1377408.67
6979	476598.85	1377409.1
6980	476603.56	1377409.5
6981	476636.47	1377417
6982	476636.4	1377417.42
6983	476636.91	1377417.54
6984	476665.41	1377423.99
6985	476669.96	1377425.73
6986	476675.89	1377426.94
6987	476676.36	1377426.78
6988	476677.87	1377418.01
6989	476677.71	1377417.98
6990	476684.98	1377386.64
6991	476687.58	1377375.24
6992	476692.24	1377357.06
6993	476691.86	1377356.92
6994	476692.55	1377353.47
6995	476693.47	1377349.1
6996	476693.27	1377348.47
6997	476696.73	1377336.44
6998	476700.55	1377319.49
6999	476700.31	1377319.24
7000	476705.48	1377296.61
7001	476705.94	1377295.11
-	-	-
7002	476565.07	1377545.02
7003	476568.06	1377545.58
7004	476562.2	1377572.59

№ точек	Координаты	
	X	Y
7005	476634.96	1377589.63
7006	476636.62	1377589.15
7007	476637.5	1377585.23
7008	476637.3	1377585.18
7009	476640.18	1377572.93
7010	476640.37	1377572.11
7011	476637.31	1377571.01
7012	476649.59	1377519.06
7013	476653.55	1377519.92
7014	476657.37	1377503.14
7015	476658.12	1377499.76
7016	476665.28	1377470.05
7017	476668.07	1377459.77
7018	476670.45	1377449.91
7019	476671.55	1377445.15
7020	476661.55	1377442.83
7021	476649.69	1377440.21
7022	476643.19	1377438.78
7023	476643.27	1377438.4
7024	476637.4	1377437.23
7025	476637.34	1377437.53
7026	476635.11	1377437.04
7027	476632.58	1377436.66
7028	476619.03	1377433.83
7029	476619.11	1377433.47
7030	476618.77	1377433.38
7031	476618.92	1377432.59
7032	476617.67	1377432.31
7033	476617.47	1377433.12
7034	476616.97	1377433.03
7035	476613.67	1377432.53
7036	476599.37	1377429.42
7037	476574.35	1377423.67
7038	476571.94	1377423.22
7039	476570.07	1377422.87
7040	476570.14	1377422.43
7041	476558.98	1377420
7042	476553.09	1377418.83

№ точек	Координаты	
	X	Y
7043	476541.92	1377416.17
7044	476538.54	1377415.27
7045	476522.1	1377411.75
7046	476516.48	1377436.86
7047	476513.31	1377449.98
7048	476505.67	1377485.51
7049	476503.97	1377493.02
7050	476502.35	1377492.58
7051	476501	1377498.9
7052	476500.35	1377500.75
7053	476499.35	1377504.76
7054	476501.19	1377505.24
7055	476499.72	1377511.73
7056	476498.06	1377511.32
7057	476497.08	1377515.67
7058	476496.78	1377515.59
7059	476495.64	1377520.38
7060	476497.63	1377520.92
7061	476493.21	1377540.43
7062	476491.85	1377540.11
7063	476490.76	1377544.92
7064	476492.12	1377545.23
7065	476488.84	1377559.7
7066	476488.76	1377560.02
7067	476506.46	1377564.13
7068	476506.1	1377565.72
7069	476510.55	1377566.7
7070	476510.89	1377565.2
7071	476516.58	1377566.56
7072	476523.25	1377568.08
7073	476533.59	1377570.95
7074	476548.15	1377574.84
7075	476558.1	1377577.17
7076	476559.25	1377572.24
-	-	-
7077	476478.87	1377608.87
7078	476479.83	1377609.06
7079	476479.96	1377608.36

№ точек	Координаты	
	X	Y
7080	476478.15	1377607.98
7081	476477.32	1377607.77
7082	476477.66	1377605.98
7083	476480.43	1377606.63
7084	476483.85	1377592.16
7085	476482.91	1377591.95
7086	476483.39	1377589.95
7087	476483.74	1377589.68
7088	476485.43	1377582.66
7089	476488.58	1377580.99
7090	476496.52	1377582.87
7091	476496.73	1377581.95
7092	476512.21	1377585.5
7093	476541.23	1377592.16
7094	476563.19	1377597.2
7095	476567.63	1377598.31
7096	476632.01	1377613.05
7097	476625.34	1377641.12
7098	476625.57	1377641.17
7099	476624.36	1377646.56
7100	476625.33	1377646.81
7101	476624.26	1377651.45
7102	476623.33	1377651.25
7103	476622.19	1377656.54
7104	476621.71	1377656.44
7105	476612.56	1377694.96
7106	476611.38	1377700.36
7107	476612.43	1377700.61
7108	476611.32	1377705.47
7109	476610.32	1377705.25
7110	476608.93	1377711.58
7111	476610.33	1377711.92
7112	476609.41	1377716.17
7113	476608	1377715.85
7114	476607.28	1377719.13
7115	476608.19	1377719.33
7116	476606.34	1377727.95
7117	476605.41	1377727.72

№ точек	Координаты	
	X	Y
7118	476604.38	1377732.44
7119	476605.19	1377732.61
7120	476599.6	1377757.13
7121	476598.88	1377758.43
7122	476598.11	1377759.19
7123	476597.26	1377759.62
7124	476596.16	1377759.51
7125	476533.39	1377745.44
7126	476533.73	1377744
7127	476532.14	1377743.67
7128	476527.68	1377742.86
7129	476511.92	1377739.08
7130	476513.48	1377732.46
7131	476513.47	1377732.46
7132	476474.43	1377722.65
7133	476479.44	1377700.62
7134	476457.25	1377695.83
7135	476460.15	1377684.12
7136	476459.65	1377684.01
7137	476462.45	1377672.53
7138	476461.97	1377672.41
7139	476462.31	1377671.15
7140	476462.8	1377671.27
7141	476463.12	1377669.89
7142	476463.42	1377669.05
7143	476463.9	1377667.28
7144	476465.3	1377667.63
7145	476465.42	1377667.11
7146	476466.16	1377667.26
7147	476471.05	1377647.04
7148	476470.38	1377646.75
7149	476469.92	1377645.87
7150	476470.45	1377643.55
7151	476471.28	1377642.87
7152	476471.9	1377643.01
7153	476479	1377612.58
7154	476478.14	1377612.37
7155	476477.62	1377611.44

№ точек	Координаты	
	X	Y
7156	476478.06	1377609.39
7077	476478.87	1377608.87
-	-	-
7157	476433.06	1377802.01
7158	476432.89	1377801.97
7159	476433.8	1377798.12
7160	476433.8	1377798.12
7161	476433.45	1377798.03
7162	476432.32	1377796.6
7163	476433.07	1377793.17
7164	476433.75	1377792.88
7165	476434.96	1377787.99
7166	476435.34	1377788.05
7167	476436.02	1377785.08
7168	476444.21	1377749.18
7169	476444.72	1377746.94
7170	476487.24	1377756.85
7171	476487.04	1377757.75
7172	476518.66	1377764.5
7173	476522.49	1377765.63
7174	476556.84	1377773.46
7175	476556.39	1377775.24
7176	476563.35	1377776.98
7177	476563.62	1377775.91
7178	476567.97	1377777.02
7179	476567.73	1377777.91
7180	476584.62	1377781.8
7181	476584.79	1377781.25
7182	476586.76	1377781.67
7183	476586.65	1377782.26
7184	476592.91	1377783.63
7185	476592.78	1377784.34
7186	476593.68	1377784.57
7187	476576.11	1377859.54
7188	476575.5	1377862.16
7189	476574.95	1377865.94
7190	476574.32	1377868.67
7191	476576.21	1377869.14

№ точек	Координаты	
	X	Y
7192	476575.25	1377873.23
7193	476573.38	1377872.77
7194	476570.36	1377885.93
7195	476570.49	1377885.96
7196	476570.41	1377886.29
7197	476571.26	1377886.46
7198	476570.85	1377888.15
7199	476570.03	1377887.98
7200	476567.89	1377898
7201	476566.32	1377904.77
7202	476565.36	1377908.82
7203	476566.96	1377909.23
7204	476565.92	1377913.52
7205	476564.33	1377913.15
7206	476562.71	1377919.97
7207	476563.27	1377920.09
7208	476561.91	1377925.97
7209	476559.99	1377927.2
7210	476553.5	1377925.68
7211	476544.36	1377923.64
7212	476514.44	1377916.14
7213	476509.57	1377915.14
7214	476494.72	1377911.66
7215	476487.95	1377909.76
7216	476481.97	1377908.24
7217	476473.87	1377905.35
7218	476455.32	1377901.27
7219	476453.97	1377902.14
7220	476449.66	1377901.1
7221	476449.54	1377901.59
7222	476444.27	1377900.33
7223	476444.4	1377899.87
7224	476440.04	1377898.82
7225	476439.91	1377898.54
7226	476422.95	1377893.38
7227	476421.62	1377894.2
7228	476413.37	1377892.25
7229	476412.57	1377890.96

№ точек	Координаты	
	X	Y
7230	476417.84	1377868.59
7231	476419.28	1377867.73
7232	476423.92	1377847.87
7233	476422.66	1377847.6
7234	476422.88	1377846.62
7235	476423.92	1377841.99
7236	476425.95	1377833.09
7237	476427.91	1377824.49
7238	476429.94	1377815.5
7239	476430.88	1377811.01
7157	476433.06	1377802.01
-	-	-
7240	476551.31	1377972.3
7241	476557.48	1377947.39
7242	476544.14	1377943.99
7243	476544.31	1377943.32
7244	476539.47	1377942.08
7245	476539.3	1377942.76
7246	476531.26	1377940.71
7247	476528.47	1377939.99
7248	476508.2	1377935.24
7249	476507.1	1377935.41
7250	476488.36	1377931.12
7251	476481.79	1377929.65
7252	476462.84	1377925.21
7253	476462.92	1377924.81
7254	476436.77	1377918.42
7255	476434.09	1377917.74
7256	476407.94	1377911.29
7257	476397.98	1377954.4
7258	476397.82	1377954.36
7259	476386.46	1378002.08
7260	476385.78	1378001.96
7261	476383.98	1378010.6
7262	476383.41	1378013.21
7263	476380.85	1378025.3
7264	476379.82	1378028.39
7265	476376.79	1378042.37

№ точек	Координаты	
	X	Y
7266	476373.5	1378058.08
7267	476403.93	1378065.02
7268	476407.53	1378065.73
7269	476407.49	1378065.89
7270	476425.76	1378070.03
7271	476429.63	1378070.88
7272	476450.11	1378075.13
7273	476454.73	1378076.06
7274	476454.37	1378077.65
7275	476458.49	1378078.46
7276	476458.82	1378076.89
7277	476461.62	1378077.47
7278	476465.12	1378078.18
7279	476466.37	1378080.43
7280	476469.79	1378081.24
7281	476471.21	1378079.63
7282	476485.21	1378082.83
7283	476488.07	1378083.4
7284	476495.95	1378085.48
7285	476501.22	1378086.73
7286	476509.67	1378088.94
7287	476511.34	1378088.79
7288	476523.13	1378091.72
7289	476526.32	1378079.3
7290	476529.12	1378066.84
7291	476530.25	1378062.11
7292	476529.91	1378062.08
7293	476531.81	1378054.12
7294	476533.05	1378054.48
7295	476535.32	1378045.74
7296	476533.89	1378045.4
7297	476533.97	1378045.05
7298	476540.21	1378018.62
7299	476546.37	1377993.3
7300	476546.64	1377992.81
7301	476547.57	1377989.55
7302	476548.41	1377986.03
7240	476551.31	1377972.3

№ точек	Координаты	
	X	Y
-	-	-
7303	476347.43	1378159.98
7304	476333.01	1378214.87
7305	476331.44	1378220.84
7306	476330.35	1378225.72
7307	476327.26	1378238.77
7308	476327.19	1378239.09
7309	476335.29	1378240.9
7310	476335.02	1378242.17
7311	476347.41	1378245.14
7312	476347.74	1378243.79
7313	476369.5	1378248.57
7314	476380.44	1378250.78
7315	476380.23	1378251.76
7316	476385.86	1378253.05
7317	476386.08	1378252.09
7318	476389.69	1378253
7319	476393.24	1378253.88
7320	476393.61	1378253.98
7321	476401.46	1378256.13
7322	476408.77	1378257.53
7323	476408.85	1378257.95
7324	476409	1378258.23
7325	476409.32	1378258.5
7326	476409.66	1378258.56
7327	476409.97	1378258.56
7328	476410.29	1378258.47
7329	476410.56	1378258.15
7330	476410.68	1378257.83
7331	476418.34	1378259.4
7332	476422.35	1378260.58
7333	476427.06	1378261.73
7334	476426.8	1378263.07
7335	476432.07	1378264.3
7336	476432.36	1378262.91
7337	476446.08	1378266.1
7338	476445.79	1378267.39
7339	476455.68	1378269.71

№ точек	Координаты	
	X	Y
7340	476456.18	1378267.61
7341	476468.22	1378270.29
7342	476471.43	1378270.93
7343	476471.25	1378271.96
7344	476476.8	1378273.19
7345	476476.59	1378274.35
7346	476480.59	1378275.21
7347	476480.83	1378274.11
7348	476481.12	1378274.17
7349	476482.52	1378273.39
7350	476484.87	1378262.64
7351	476485.8	1378262.79
7352	476486.2	1378260.89
7353	476485.32	1378260.7
7354	476485.88	1378258.21
7355	476486.53	1378258.3
7356	476486.84	1378256.99
7357	476486.17	1378256.85
7358	476486.48	1378255.54
7359	476487.25	1378255.68
7360	476487.65	1378253.82
7361	476486.9	1378253.66
7362	476487.67	1378250.17
7363	476488.47	1378250.3
7364	476488.87	1378248.25
7365	476488.12	1378248.12
7366	476488.33	1378247.19
7367	476487.32	1378246.96
7368	476488.84	1378239.44
7369	476490.83	1378239.8
7370	476492.07	1378234.22
7371	476491.27	1378234.04
7372	476493.19	1378226.34
7373	476491.66	1378225.99
7374	476493.22	1378219.42
7375	476494.26	1378219.65
7376	476494.88	1378217.11
7377	476493.79	1378216.82

№ точек	Координаты	
	X	Y
7378	476494.89	1378212.52
7379	476496.33	1378204.98
7380	476500.21	1378188.34
7381	476502.73	1378185.36
7382	476503.11	1378185.45
7383	476504.24	1378180.83
7384	476503.67	1378180.65
7385	476504.09	1378178.53
7386	476505.57	1378171.14
7387	476506.85	1378171.4
7388	476507.97	1378166.15
7389	476507.09	1378164.54
7390	476505.42	1378164.17
7391	476506.29	1378159.67
7392	476507.43	1378154.73
7393	476508.63	1378155.01
7394	476509.16	1378152.76
7395	476507.94	1378152.48
7396	476509.51	1378145.68
7397	476510.13	1378142.88
7398	476511.78	1378135.02
7399	476512.4	1378132.81
7400	476516.66	1378114.32
7401	476506.68	1378111.99
7402	476497.2	1378110.04
7403	476478.72	1378106.34
7404	476441.07	1378097.4
7405	476438.44	1378096.35
7406	476422.38	1378093.17
7407	476422.29	1378093.59
7408	476417.15	1378092.55
7409	476417.22	1378092.26
7410	476405.39	1378089.8
7411	476373.86	1378083.04
7412	476374.42	1378081.1
7413	476368.4	1378079.64
7414	476365.69	1378090.32
7415	476363.09	1378100.67

№ точек	Координаты	
	X	Y
7416	476363.37	1378100.76
7417	476361.56	1378108.01
7418	476360.35	1378107.72
7419	476359.77	1378109.97
7420	476361.01	1378110.25
7421	476358.07	1378122.04
7422	476355.11	1378132.99
7423	476348.4	1378157.94
7303	476347.43	1378159.98
-	-	-
7424	476390.47	1377217.75
7425	476387.93	1377227.06
7426	476377.7	1377267.21
7427	476377.01	1377270.61
7428	476373.14	1377286.59
7429	476373.37	1377286.64
7430	476372.37	1377290.85
7431	476371.33	1377290.62
7432	476371	1377292.05
7433	476372.02	1377292.29
7434	476371.72	1377293.57
7435	476365.49	1377319.83
7436	476365.48	1377319.9
7437	476364	1377326.2
7438	476363.12	1377326
7439	476362.56	1377328.17
7440	476363.48	1377328.38
7441	476357.19	1377354.1
7442	476364.19	1377355.73
7443	476363.85	1377357.22
7444	476365.55	1377357.65
7445	476365.9	1377356.14
7446	476375.88	1377358.04
7447	476390.5	1377361.67
7448	476394.08	1377363.11
7449	476397.9	1377364
7450	476406.1	1377366.62
7451	476408.89	1377367.23

№ точек	Координаты	
	X	Y
7452	476409.16	1377365.93
7453	476424.42	1377369.36
7454	476425.99	1377369.63
7455	476467.92	1377379.19
7456	476468.13	1377378.35
7457	476468.5	1377378.44
7458	476468.75	1377378.48
7459	476471.83	1377379.05
7460	476471.78	1377379.27
7461	476480.23	1377381.45
7462	476480.01	1377382.25
7463	476487.21	1377383.99
7464	476487.41	1377383.24
7465	476494.8	1377384.74
7466	476507.61	1377388.07
7467	476512.54	1377366.87
7468	476513.19	1377365.04
7469	476514.29	1377360.37
7470	476515.18	1377360.62
7471	476515.77	1377358.2
7472	476514.85	1377357.96
7473	476516.21	1377352.15
7474	476520.36	1377336.88
7475	476524.51	1377319.78
7476	476525.29	1377316.94
7477	476533.81	1377283.75
-	-	-
7478	476476.11	1377522.61
7479	476477.95	1377523.1
7480	476476.74	1377528.23
7481	476475.14	1377527.83
7482	476470.99	1377545.32
7483	476468.8	1377555.18
7484	476431.8	1377546.72
7485	476416.25	1377542.91
7486	476411.67	1377542.19
7487	476394.09	1377537.72
7488	476390.66	1377536.93

№ точек	Координаты	
	X	Y
7489	476359.24	1377529.51
7490	476357.97	1377529.03
7491	476338.79	1377524.79
7492	476337.7	1377524.53
7493	476337.17	1377523.85
7494	476323.61	1377520.47
7495	476322.65	1377520.23
7496	476336.84	1377459.18
7497	476350.84	1377397.88
7498	476345.91	1377397.11
7499	476351.23	1377375.36
7500	476365.74	1377378.6
7501	476365.83	1377378.2
7502	476368.63	1377378.87
7503	476368.56	1377379.18
7504	476371.94	1377379.77
7505	476391.71	1377383.95
7506	476396.56	1377385.02
7507	476396.81	1377383.83
7508	476399.42	1377384.36
7509	476399.19	1377385.67
7510	476415.34	1377388.78
7511	476419.44	1377389.56
7512	476434.89	1377392.89
7513	476434.96	1377392.56
7514	476439.56	1377393.79
7515	476444.59	1377394.66
7516	476450.42	1377396.07
7517	476468.69	1377399.96
7518	476472.47	1377400.79
7519	476500.88	1377407.05
7520	476501.68	1377408.79
7521	476498.92	1377420.7
7522	476498.92	1377420.71
7523	476497	1377429.98
7524	476492.48	1377450.75
7525	476485.4	1377482.26
7526	476485	1377484.15

№ точек	Координаты	
	X	Y
7527	476485.62	1377484.3
7528	476484.66	1377488.35
7529	476484.11	1377488.24
7530	476482.34	1377495.29
7478	476476.11	1377522.61
-	-	-
7531	476320.43	1377678.05
7532	476303.44	1377674.14
7533	476311.35	1377638.89
7534	476310.37	1377638.7
7535	476311.79	1377633.2
7536	476312.61	1377633.36
7537	476322.96	1377587.81
7538	476325.67	1377575.97
7539	476308.03	1377572.04
7540	476314.92	1377539.34
7541	476367.5	1377550.98
7542	476383.32	1377554.05
7543	476417.93	1377561.91
7544	476420.77	1377562.54
7545	476426.55	1377563.85
7546	476427.94	1377564.19
7547	476455.4	1377570.46
7548	476455.6	1377569.6
7549	476457.59	1377569.99
7550	476457.38	1377571.01
7551	476464.41	1377572.47
7552	476464.87	1377572.65
7553	476449.57	1377641.03
7554	476449.18	1377640.95
7555	476448.66	1377643.26
7556	476449.64	1377643.48
7557	476449.98	1377643.57
7558	476448.8	1377648.94
7559	476448.43	1377648.85
7560	476447.46	1377648.63
7561	476445.81	1377655.98
7562	476445.77	1377656.16

№ точек	Координаты	
	X	Y
7563	476445.4	1377656.91
7564	476444.85	1377660.83
7565	476444.65	1377661.77
7566	476445.92	1377662.05
7567	476445.61	1377663.38
7568	476444.41	1377663.12
7569	476442.4	1377671.64
7570	476435.26	1377703.03
7571	476436.02	1377703.24
7572	476435.51	1377705.3
7573	476434.82	1377705.14
7574	476432.03	1377717.54
7575	476432.33	1377718
7576	476428.82	1377720.2
7577	476428.46	1377719.64
7578	476407.05	1377715.04
7579	476410.75	1377698.55
7580	476367.6	1377688.91
7581	476327	1377679.63
7582	476326.91	1377680.01
7583	476320.38	1377678.51
7531	476320.43	1377678.05
-	-	-
7585	476318.27	1377719.13
7586	476325.98	1377720.66
7587	476351.84	1377726.52
7588	476351.4	1377728.45
7589	476357.59	1377729.85
7590	476429.77	1377746.46
7591	476415.56	1377809.87
7592	476413.36	1377809.34
7593	476396.02	1377882.31
7594	476394.24	1377881.88
7595	476393.44	1377885.44
7596	476394.44	1377886.79
7597	476393.96	1377888.79
7598	476384.24	1377886.59
7599	476382.41	1377886.7

№ точек	Координаты	
	X	Y
7600	476380.28	1377886.16
7601	476378.56	1377886.2
7602	476376.24	1377885.63
7603	476376.45	1377884.54
7604	476332.97	1377874.35
7605	476332.77	1377875.18
7606	476328.15	1377874.09
7607	476328.35	1377873.27
7608	476312.75	1377869.61
7609	476306.52	1377868.1
7610	476303.98	1377866.46
7611	476296.82	1377864.85
7612	476291.85	1377863.67
7613	476291.75	1377864.1
7614	476266.84	1377858.58
7615	476266.67	1377859.3
7616	476262.54	1377858.38
7617	476262.67	1377857.77
7618	476260.06	1377857.14
7619	476260.22	1377856.35
7620	476249.4	1377853.85
7621	476249.17	1377854.86
7622	476247.23	1377854.39
7623	476247.48	1377853.41
7624	476243.18	1377852.41
7625	476255.23	1377798.74
7626	476255.46	1377797.54
7627	476257.53	1377789.37
7628	476251.42	1377788.7
7629	476257.27	1377762.31
7630	476258.73	1377756.35
7631	476270.06	1377708.44
7632	476273.96	1377709.31
7633	476280.07	1377710.67
7634	476280.33	1377709.26
7635	476301.44	1377713.83
7636	476301.12	1377714.93
7637	476312.34	1377717.73

№ точек	Координаты	
	X	Y
7585	476318.27	1377719.13
-	-	-
7639	476360.03	1377901.79
7640	476309.35	1377890.64
7641	476306.42	1377890.51
7642	476278.8	1377884.79
7643	476279.25	1377882.75
7644	476271.92	1377881.29
7645	476271.43	1377883.59
7646	476258.95	1377880.69
7647	476239.32	1377876.12
7648	476234.58	1377897.55
7649	476223.26	1377948.7
7650	476217.02	1377976.87
7651	476211.99	1377999.6
7652	476209.98	1377999.12
7653	476209.57	1378000.92
7654	476211.61	1378001.34
7655	476207.19	1378021.28
7656	476213.65	1378022.75
7657	476213.55	1378023.28
7658	476217.48	1378024.12
7659	476217.58	1378023.64
7660	476221.79	1378024.58
7661	476221.69	1378024.99
7662	476225.62	1378025.79
7663	476225.68	1378025.45
7664	476241.76	1378029.08
7665	476242.52	1378026.18
7666	476242.86	1378026.25
7667	476263.76	1378030.97
7668	476263.47	1378032.34
7669	476293.51	1378039.04
7670	476306.53	1378042.24
7671	476308.87	1378042.82
7672	476313.56	1378044.24
7673	476325.76	1378047.16
7674	476325.43	1378048.84

№ точек	Координаты	
	X	Y
7675	476331.88	1378050.35
7676	476332.19	1378048.69
7677	476354.69	1378054.07
7678	476365.83	1378006.45
7679	476366.73	1378006.67
7680	476367.59	1378002.95
7681	476366.71	1378002.74
7682	476371.16	1377983.89
7683	476372.76	1377977.13
7684	476373.85	1377977.46
7685	476374.88	1377973.12
7686	476373.77	1377972.87
7687	476375.88	1377963.94
7688	476379.09	1377949.55
7689	476382.73	1377934.44
7690	476383.35	1377931.12
7691	476389.16	1377908.14
7639	476360.03	1377901.79
-	-	-
7692	476287.46	1378062.49
7693	476270.98	1378058.36
7694	476242.55	1378051.22
7695	476241.99	1378053.44
7696	476230.26	1378050.52
7697	476231.26	1378047.38
7698	476200.06	1378040.36
7699	476195.97	1378059.19
7700	476187.85	1378100.08
7701	476184.23	1378099.33
7702	476179.96	1378120.11
7703	476183.59	1378120.85
7704	476181.64	1378130.35
7705	476176.31	1378156.31
7706	476175.63	1378159.64
7707	476175.52	1378159.62
7708	476167.48	1378198.84
7709	476174.02	1378200.32
7710	476173.57	1378202.4

№ точек	Координаты	
	X	Y
7711	476174.66	1378202.66
7712	476174.38	1378203.81
7713	476176.92	1378204.43
7714	476177.19	1378203.26
7715	476191.28	1378206.62
7716	476190.91	1378208.2
7717	476199.12	1378210.02
7718	476199.48	1378208.57
7719	476216.63	1378212.65
7720	476216.28	1378214.02
7721	476220.31	1378215
7722	476220.64	1378213.61
7723	476228.34	1378215.44
7724	476228.57	1378214.47
7725	476228.62	1378214.48
7726	476247.66	1378219.92
7727	476268.77	1378224.97
7728	476297.32	1378231.79
7729	476297.54	1378230.82
7730	476305.94	1378232.85
7731	476306.69	1378232.52
7732	476308.67	1378224.39
7733	476309.49	1378224.6
7734	476309.88	1378223.17
7735	476310.88	1378223.46
7736	476312.09	1378218.97
7737	476310.97	1378218.67
7738	476313.66	1378207.85
7739	476318.9	1378187.22
7740	476321.93	1378175.7
7741	476326.19	1378159.06
7742	476327.31	1378159.35
7743	476328.66	1378154
7744	476328.63	1378153.91
7745	476332.48	1378138.11
7746	476331.53	1378137.87
7747	476331.03	1378137.75
7748	476332.18	1378133.19

№ точек	Координаты	
	X	Y
7749	476333.04	1378129.79
7750	476333.93	1378126.31
7751	476335.44	1378126.69
7752	476336.37	1378122.94
7753	476337.19	1378123.14
7754	476337.64	1378121.4
7755	476336.82	1378121.18
7756	476338.56	1378114.07
7757	476342.16	1378100.62
7758	476348.26	1378077.66
7759	476343.06	1378076.4
7760	476343.61	1378074.03
7761	476334.17	1378071.82
7762	476333.66	1378074.15
7763	476326.26	1378072.23
7764	476311.04	1378068.46
7765	476307.15	1378067.5
7766	476302.34	1378066.37
7767	476302.82	1378064.28
7768	476301.43	1378063.97
7769	476300.94	1378066
7770	476298.14	1378065.34
7771	476298.37	1378064.38
7772	476296.85	1378063.97
7773	476296.6	1378065
7692	476287.46	1378062.49
-	-	-
7774	476274.63	1378480.71
7775	476280.21	1378482.02
7776	476286.03	1378483.3
7777	476301.76	1378486.49
7778	476312.59	1378488.37
7779	476326.89	1378491.05
7780	476327.28	1378491.31
7781	476338.3	1378493.96
7782	476347.9	1378495.73
7783	476359.81	1378498.72
7784	476373.22	1378467.13

№ точек	Координаты	
	X	Y
7785	476376.6	1378457.2
7786	476379.15	1378447.62
7787	476385.82	1378422.96
7788	476389.72	1378407.29
7789	476397.37	1378378.45
7790	476401.7	1378362.12
7791	476402.24	1378359.78
7792	476403.25	1378355.86
7793	476404.69	1378350.46
7794	476405.57	1378346.5
7795	476406.16	1378344.4
7796	476407.01	1378342.72
7797	476407.61	1378339.82
7798	476408.19	1378337.43
7799	476409.36	1378337.7
7800	476409.97	1378335.02
7801	476409.05	1378334.79
7802	476412.1	1378322.67
7803	476420.93	1378280.86
7804	476408.46	1378277.84
7805	476402.75	1378276.48
7806	476391.16	1378274.31
7807	476362.29	1378267.67
7808	476354.49	1378265.88
7809	476335.07	1378261.27
7810	476319.98	1378257.97
7811	476320.19	1378257.06
7812	476318.13	1378256.59
7813	476317.98	1378257.12
7814	476275.61	1378247.7
7815	476273.93	1378254.52
7816	476272.53	1378254.17
7817	476272.15	1378255.67
7818	476273.55	1378256.03
7819	476271.97	1378262.43
7820	476270.5	1378262.09
7821	476269.75	1378265.25
7822	476271.19	1378265.61

№ точек	Координаты	
	X	Y
7823	476264.09	1378294.35
7824	476254.63	1378331.11
7825	476251.64	1378343.37
7826	476249.33	1378344.04
7827	476249.03	1378344.38
7828	476246.95	1378352.09
7829	476248.77	1378354.74
7830	476248.15	1378357.87
7831	476246.47	1378357.72
7832	476243.31	1378372.01
7833	476239.2	1378388.92
7834	476238.5	1378395.44
7835	476237.17	1378400.2
7836	476232.14	1378420
7837	476229.22	1378434.15
7838	476221.14	1378468.05
7839	476233.6	1378470.99
7840	476246.04	1378473.31
7841	476270.16	1378478.51
7774	476274.63	1378480.71
-	-	-
7842	476363.98	1377254.98
7843	476361.05	1377266.17
7844	476359.5	1377271.45
7845	476357.63	1377278.11
7846	476352.31	1377297.08
7847	476327.84	1377291.97
7848	476305.32	1377286.77
7849	476301.71	1377286.27
7850	476301.4	1377287.94
7851	476297.99	1377287.27
7852	476298.21	1377286.09
7853	476281.85	1377282.08
7854	476278.3	1377281.55
7855	476274.02	1377280.93
7856	476274.1	1377280.39
7857	476269.63	1377279.44
7858	476269.39	1377280.58

№ точек	Координаты	
	X	Y
7859	476267.88	1377280.28
7860	476268.1	1377279.13
7861	476259.23	1377277.38
7862	476254.54	1377276.38
7863	476254.45	1377276.79
7864	476243.97	1377274.88
7865	476243.77	1377275.78
7866	476241.65	1377275.38
7867	476241.84	1377274.5
7868	476240.98	1377274.34
7869	476241.09	1377273.65
7870	476220.06	1377269.42
7871	476219.97	1377269.89
7872	476208.21	1377267.55
7873	476210.62	1377255.31
7874	476210.99	1377255.38
7875	476211.48	1377252.9
7876	476214.38	1377239.83
7877	476213.89	1377239.73
7878	476214.49	1377236.54
7879	476218.41	1377217.44
7880	476216.3	1377217.23
7881	476215.11	1377216.26
7882	476216.37	1377208.77
7883	476218.22	1377208.51
7884	476220.2	1377209.24
7885	476224	1377190.49
7886	476224.28	1377189.15
-	-	-
7887	476200.87	1377320.19
7888	476199.85	1377324.57
7889	476272.25	1377341.07
7890	476339.26	1377356.35
7891	476343.24	1377337.29
7892	476344.05	1377333.41
7893	476348.95	1377309.81
7894	476340.21	1377307.93
7895	476340.07	1377308.55

№ точек	Координаты	
	X	Y
7896	476339.99	1377308.95
7897	476339.86	1377309.58
7898	476310.57	1377303.62
7899	476310.64	1377303.28
7900	476304.84	1377302.1
8783	476304.44	1377304.1
8784	476301.44	1377318.79
8785	476280.84	1377314.74
8786	476284.3	1377297.99
8787	476254.67	1377291.65
8788	476244.54	1377290.42
8789	476218.42	1377285.29
8790	476216.17	1377296
8791	476212.78	1377311.45
8792	476203.41	1377309.51
8793	476201.64	1377316.86
7887	476200.87	1377320.19
-	-	-
7901	476254.97	1377505.51
7902	476259.23	1377506.5
7903	476260.71	1377506.9
7904	476296.88	1377515.68
7905	476297.45	1377513.43
7906	476298.15	1377510.55
7907	476298.61	1377510.36
7908	476300.77	1377501.82
7909	476303.01	1377492.49
7910	476313.06	1377449.97
7911	476312.87	1377449.66
7912	476313.52	1377446.98
7913	476314.03	1377444.89
7914	476314.04	1377444.89
7915	476318.32	1377427.63
7916	476318.8	1377427.33
7917	476320.25	1377421.11
7918	476321.13	1377421.31
7919	476321.77	1377418.72
7920	476320.87	1377418.49

№ точек	Координаты	
	X	Y
7921	476322.36	1377412.11
7922	476323.28	1377409.15
7923	476325.67	1377398.79
7924	476326.72	1377391.86
7925	476331.78	1377370.9
7926	476307.13	1377365.18
7927	476278.89	1377358.89
7928	476278.65	1377360.1
7929	476270.94	1377358.26
7930	476206.86	1377343.08
7931	476205.54	1377348.75
7932	476192.87	1377346
7933	476179.06	1377405.4
7934	476191.68	1377408.14
7935	476209.14	1377412.08
7936	476194.83	1377476.42
7937	476192.32	1377490.17
7938	476198.99	1377491.63
7939	476206.16	1377493.2
7940	476206.38	1377492.21
7941	476213.86	1377493.84
7942	476213.44	1377495.64
7943	476218.01	1377496.71
7944	476217.8	1377497.7
7945	476234.57	1377501.56
7946	476233.97	1377503.96
7947	476239.99	1377505.36
7948	476240.58	1377502.94
7949	476247.25	1377504.48
7950	476248.08	1377500.85
7951	476255.12	1377502.77
7952	476255.56	1377502.87
7901	476254.97	1377505.51
-	-	-
7953	476227.24	1377518.62
7954	476228.55	1377513.22
7955	476240.89	1377515.96
7956	476239.59	1377521.4

№ точек	Координаты	
	X	Y
7957	476251.28	1377524.2
7958	476292.41	1377534.16
7959	476287.4	1377558.34
7960	476285.75	1377566.29
7961	476281.59	1377586.33
7962	476272.19	1377630.13
7963	476230.37	1377619.6
7964	476230.26	1377620.25
7965	476211.39	1377616.08
7966	476208.9	1377626.41
7967	476193.39	1377622.76
7968	476195.72	1377612.28
7969	476176.84	1377607.89
7970	476177.08	1377606.86
7971	476134.58	1377597.23
7972	476157.43	1377502.14
7973	476196.48	1377511.36
7953	476227.24	1377518.62
-	-	-
7974	476115.83	1377844.52
7975	476086.72	1377972.99
7976	476082.88	1377988.32
7977	476082.33	1377990.74
7978	476082.7	1377990.83
7979	476085.29	1377991.38
7980	476098.99	1377994.3
7981	476099.32	1377994.37
7982	476112.39	1377997.33
7983	476116.21	1377998.25
7984	476121.28	1377999.41
7985	476121.85	1377999.55
7986	476134.01	1378002.28
7987	476137.14	1378002.99
7988	476138.44	1378003.26
7989	476138.48	1378003.1
7990	476182.94	1378013.15
7991	476192.78	1377970.32
7992	476196.8	1377951.53

№ точек	Координаты	
	X	Y
7993	476199.18	1377941.03
7994	476200.99	1377932.81
7995	476201.68	1377932.72
7996	476216.03	1377866.93
7997	476215.33	1377866.77
7974	476115.83	1377844.52
-	-	-
7998	476110.73	1378023.17
7999	476071.72	1378014.66
8000	476071.69	1378014.79
8001	476069.12	1378014.19
8002	476063.98	1378012.81
8003	476044.42	1378008.35
8004	476043.25	1378009.49
8005	476040.44	1378021.71
8006	476041.28	1378021.9
8007	476038.5	1378033.98
8008	476037.65	1378033.85
8009	476034.87	1378047.35
8010	476034.06	1378049.9
8011	476030.51	1378066.38
8012	476028	1378077.16
8013	476026.46	1378076.79
8014	476025.89	1378079.41
8015	476027.41	1378079.73
8016	476026.65	1378083.03
8017	476025.87	1378086.11
8018	476026.35	1378086.22
8019	476026.15	1378087.12
8020	476023.9	1378095.78
8021	476040.64	1378099.22
8778	476067.32	1378105.58
8779	476055.83	1378151.93
8780	476055.32	1378151.77
8781	476039.11	1378147.28
8782	476029.09	1378144.92
8022	476024.4	1378170.1
8023	476034.19	1378171.92

№ точек	Координаты	
	X	Y
8024	476034.46	1378170.67
8025	476045.58	1378172.99
8026	476047.63	1378173.38
8027	476053.93	1378174.59
8028	476064.92	1378176.81
8029	476064.54	1378178.68
8030	476072.32	1378180.28
8031	476072.46	1378179.55
8032	476092.15	1378184
8033	476091.61	1378186.34
8034	476100.99	1378188.52
8035	476110.44	1378190.71
8036	476115.99	1378192.04
8037	476116.08	1378191.66
8038	476125.8	1378193.7
8039	476126.06	1378192.51
8040	476133.62	1378194.18
8041	476133.62	1378194.19
8042	476133.56	1378194.63
8043	476137.25	1378195.34
8044	476137.32	1378194.99
8045	476143.85	1378196.48
8046	476145.06	1378196.5
8047	476145.92	1378196.14
8048	476146.74	1378195.26
8049	476147.74	1378190.58
8050	476148.35	1378190.69
8051	476149.08	1378187.05
8052	476148.09	1378186.81
8053	476149.01	1378182.66
8054	476149.6	1378182.83
8055	476150.11	1378182.23
8056	476150.56	1378181.42
8057	476151.22	1378178.49
8058	476151.18	1378177.82
8059	476150.98	1378176.97
8060	476150.32	1378176.77
8061	476150.74	1378174.86

№ точек	Координаты	
	X	Y
8062	476151.71	1378175.08
8063	476153.51	1378167.27
8064	476152.47	1378167.07
8065	476152.69	1378166.08
8066	476152.86	1378165.44
8067	476149.36	1378164.63
8068	476151.2	1378156.38
8069	476150.53	1378156.23
8070	476151.3	1378152.83
8071	476153.06	1378144.82
8072	476153.87	1378142.12
8073	476154.27	1378142.15
8074	476155.39	1378138.18
8075	476155.6	1378137.89
8076	476159.39	1378121.59
8077	476159.83	1378118.21
8078	476160.42	1378115.78
8079	476162.28	1378108.14
8080	476164.25	1378098.05
8081	476165.74	1378094.7
8082	476168.76	1378081.9
8083	476170.86	1378082.39
8084	476171.87	1378077.99
8085	476171.46	1378077.91
8086	476174.21	1378065.14
8087	476175.29	1378065.36
8088	476176.28	1378060.63
8089	476175.59	1378060.53
8090	476177.6	1378050.88
8091	476179.03	1378044.18
8092	476180.51	1378044.49
8093	476181.54	1378039.9
8094	476177.73	1378038.96
8095	476152.33	1378032.97
8096	476152.25	1378033.39
8097	476150.55	1378033
8098	476146.1	1378031.95
8099	476132.16	1378028.5

№ точек	Координаты	
	X	Y
8100	476132.86	1378025.42
8101	476114.61	1378021.06
8102	476114	1378023.84
-	-	-
8103	476124.44	1378448.08
8104	476121.29	1378446.78
8105	476120.65	1378448.02
8106	476119.4	1378449.52
8107	476118.04	1378450.29
8108	476116.39	1378450.87
8109	476113.01	1378451.34
8110	476102.24	1378449.18
8111	476092.66	1378437.38
8112	476059.94	1378429.6
8113	476053.7	1378421.99
8114	476055.24	1378415.21
8115	476051.25	1378406.82
8116	476047.98	1378402.79
8117	476034.68	1378385.15
8118	476012.74	1378357.57
8119	476009.83	1378352.63
8120	475991.23	1378344.09
8121	475971.37	1378323.66
8122	475973.58	1378315.44
8123	475974.72	1378310.14
8124	475975.76	1378305.55
8125	475975.98	1378305.6
8126	475977.16	1378300.37
8127	475976.89	1378300.31
8128	475976.72	1378300.28
8129	475977.48	1378296.95
8130	475977.9	1378297.06
8131	475980.4	1378285.98
8132	475980.16	1378285.93
8133	475980	1378285.89
8134	475980.86	1378282
8135	475981.28	1378282.09
8136	475982.34	1378277.39

№ точек	Координаты	
	X	Y
8137	475982.22	1378277.36
8138	475982.59	1378275.82
8139	475984.25	1378268.12
8140	475984.83	1378266.38
8141	475992.87	1378230.83
8142	475992.58	1378230.76
8143	475993.69	1378226.14
8144	475993.9	1378226.19
8145	475995.08	1378220.88
8146	475994.78	1378220.8
8147	475995.46	1378217.61
8148	475995.79	1378217.69
8149	475998.42	1378205.92
8150	475998.23	1378205.87
8151	475998.98	1378202.44
8152	475999.18	1378202.49
8153	476000.3	1378197.46
8154	476000.28	1378197.45
8155	476001.3	1378192.96
8156	476001.31	1378192.96
8157	476002.54	1378187.42
8158	476010.36	1378189.7
8159	476010.4	1378189.54
8160	476020.13	1378191.58
8161	476019.95	1378192.35
8162	476033.55	1378195.25
8163	476033.83	1378193.65
8164	476035.49	1378193.98
8165	476035.17	1378195.6
8166	476040.19	1378196.67
8167	476040.51	1378195.42
8168	476040.96	1378195.28
8169	476043.71	1378196
8170	476043.87	1378196.37
8171	476043.67	1378197.41
8172	476051.8	1378199.15
8173	476051.92	1378198.71
8174	476060.5	1378200.78

№ точек	Координаты	
	X	Y
8175	476059.62	1378204.01
8176	476081.57	1378208.48
8177	476081.37	1378209.65
8178	476095.45	1378212.9
8179	476099.11	1378214.07
8180	476222.93	1378242.02
8181	476224.24	1378240.68
8182	476245.4	1378245.59
8183	476248.08	1378250.43
8184	476239.24	1378291.45
8185	476244.36	1378292.62
8186	476225.37	1378367.33
8187	476217.58	1378381.39
8188	476216.6	1378385.7
8189	476214.87	1378391.92
8190	476206.19	1378428.14
8191	476204.03	1378437.31
8192	476203.1	1378441.24
8193	476197.32	1378465.46
8103	476124.44	1378448.08
-	-	-
8194	476188.92	1377264.89
8195	476198.3	1377218.35
8196	476196.17	1377217.91
8197	476197.84	1377208.31
8198	476232.11	1377042.13
8199	476232.77	1377039.31
8200	476234.63	1377039.45
8201	476237.55	1377025.77
8202	476241.09	1377026.54
8203	476247.24	1376993.34
8204	476236.86	1376992.7
8205	476219	1376991.61
8206	476185.49	1376989.57
8207	476111.32	1376984.22
8208	476093.33	1376983.14
8209	476093.05	1376986.21
8210	476092.81	1376988.44

№ точек	Координаты	
	X	Y
8211	476089.27	1376988.21
8212	476026.47	1376986.13
8213	476017.04	1376988.04
8214	476009.03	1376992.42
8215	475999.93	1377003.3
8216	475996.66	1377021.93
8217	475995.56	1377021.71
8218	475992.66	1377037.21
8219	475991.07	1377049.68
8220	475989.09	1377065.05
8221	475988.25	1377070.32
8222	475987.84	1377072.86
8223	475983.87	1377072.15
8224	475974.52	1377101.61
8225	475967.78	1377122.9
8226	475967.83	1377126.51
8227	475969.04	1377128.47
8228	475971.26	1377129.66
8229	475966.13	1377143.72
8230	475960.93	1377170.81
8231	475960.62	1377170.79
8232	475959.44	1377176.58
8233	475959.15	1377176.58
8234	475958.82	1377176.58
8235	475957.23	1377185.09
8236	475953.7	1377184.36
8237	475951.73	1377194.12
8238	475955.32	1377194.71
8239	475953.68	1377203.4
8240	475953.81	1377203.44
8241	475953.98	1377203.47
8242	475952.85	1377209.5
8243	475951.88	1377215.16
8244	475952.16	1377215.2
8245	475989.56	1377223.17
8246	475994.95	1377224.14
8247	476014.43	1377228.16
8248	476026.33	1377230.6

№ точек	Координаты	
	X	Y
8249	476036.92	1377233.06
8250	476040.9	1377233.68
8251	476102.63	1377246.01
8252	476110.3	1377248.79
8253	476121.06	1377251.07
8194	476188.92	1377264.89
-	-	-
8254	476118.89	1377269.34
8255	476115.74	1377284.01
8256	476085.15	1377277.43
8257	476088.26	1377262.93
8258	476087.79	1377262.83
8259	476088.09	1377261.47
8260	476098.42	1377263.67
8261	476098.16	1377265
8254	476118.89	1377269.34
-	-	-
8268	476126.72	1377270.98
8269	476172.14	1377280.48
8270	476166.84	1377301.44
8271	476122.14	1377292.32
8268	476126.72	1377270.98
-	-	-
8272	476038.23	1377559.15
8273	476037.54	1377558.94
8274	476037.98	1377555.78
8275	476036.35	1377555.53
8276	476036.9	1377553.07
8277	476038.51	1377553.44
8278	476042.52	1377534.63
8279	476041.14	1377534.22
8280	476041.65	1377531.97
8281	476042.96	1377532.15
8282	476044.39	1377526.6
8283	476045.08	1377526.78
8284	476046.3	1377521.42
8285	476049.76	1377506.33
8286	476049.89	1377505.76

№ точек	Координаты	
	X	Y
8287	476050	1377499.62
8288	476063.9	1377443.13
8289	476069.62	1377419.87
8290	476071.21	1377413.01
8291	476070.63	1377412.92
8292	476082.51	1377359.62
8293	476084.33	1377349.84
8294	476091.49	1377316.77
8295	476155.76	1377331.32
8296	476155.07	1377336.43
8297	476152.34	1377347.86
8298	476148.71	1377363.03
8299	476148.48	1377364.06
8300	476111.74	1377520.55
8301	476111.44	1377521.88
8302	476116.33	1377522.99
8303	476097.17	1377603.08
8304	476095.02	1377603.09
8305	476053.35	1377593.19
8306	476032.91	1377589.07
8307	476031.73	1377588.84
8345	476031.78	1377588.58
8346	476033.56	1377580.24
8272	476038.23	1377559.15
-	-	-
8308	476020.65	1377679.69
8309	476021.03	1377678.13
8310	476013.62	1377676.33
8311	476030.47	1377598.32
8312	476095.23	1377613.45
8313	476076.9	1377691.47
8314	476029.07	1377680.01
8315	476028.72	1377681.59
8316	476021.95	1377680
8308	476020.65	1377679.69
-	-	-
8317	476037.46	1377693.56
8318	476037.58	1377693.04

№ точек	Координаты	
	X	Y
8319	476064.82	1377699.78
8320	476063.41	1377705.55
8321	476069.52	1377706.98
8322	476060.69	1377743.27
8323	476061.28	1377743.39
8324	476055.21	1377770.28
8325	476025.02	1377763.65
8326	476025.69	1377766.56
8327	476028.03	1377784.14
8328	476022.4	1377806.81
8329	476024.18	1377816.46
8330	476020.55	1377832.13
8331	476027.17	1377842.74
8332	476019.3	1377877.05
8333	476002.27	1377873.42
8334	475977.69	1377868.18
8335	475977.42	1377869.44
8336	475971.06	1377868.09
8337	475971.34	1377866.82
8338	475967.47	1377865.98
8339	475980.27	1377810.17
8340	475992.71	1377753.41
8341	475996.07	1377738.09
8342	476000.88	1377715.59
8343	476002.37	1377715.88
8344	476009.14	1377686.82
8317	476037.46	1377693.56
-	-	-
8383	475950.48	1378283.8
8384	475965.43	1378224.6
8385	475928.43	1378216.02
8386	475927.15	1378221.82
8387	475901.89	1378216.7
8388	475901.52	1378212.56
8389	475898.76	1378211.93
8390	475899.05	1378210.4
8391	475896.83	1378209.9
8392	475896.52	1378211.41

№ точек	Координаты	
	X	Y
8393	475882.23	1378208.09
8394	475881.89	1378208.68
8395	475878.15	1378224.73
8396	475879.01	1378233.44
8397	475885.24	1378240.06
8398	475926.56	1378278.59
8383	475950.48	1378283.8
-	-	-
8399	475904.02	1377419.76
8400	475901.86	1377417.44
8401	475909.58	1377368.31
8402	475912.54	1377349.49
8403	475912.99	1377349.48
8404	475919.12	1377318.02
8405	475926.69	1377279.87
8406	475950.8	1377285.39
8407	475961.47	1377287.83
8408	476009.91	1377298.23
8409	476009.1	1377301.28
8410	476040.97	1377308.3
8411	476048.25	1377310.39
8412	476052.68	1377311.24
8413	476053.3	1377308.32
8414	476073.94	1377312.96
8415	476059.64	1377375.61
8416	476049.07	1377421.25
8417	476047.22	1377430.04
-	-	-
8418	475828.01	1377105.4
8419	475843.04	1377107.33
8420	475860.18	1377109.1
8421	475872.48	1377111.23
8422	475877.24	1377112.01
8423	475903.7	1377116.6
8424	475903.09	1377121.81
8425	475917.27	1377124.94
8426	475931.27	1377138.34
8427	475926.66	1377158.25

№ точек	Координаты	
	X	Y
8428	475928.95	1377159.41
8429	475927.1	1377175.35
8430	475879.99	1377437.43
8431	475880.41	1377437.53
8432	475879.49	1377443.03
8433	475881.52	1377443.44
8434	475880.97	1377446.37
8435	475886.97	1377447.96
8436	475883.8	1377452.3
8437	475879.6	1377471.05
-	-	-
8438	476571.05	1378792.74
8439	476575.84	1378753.36
8440	476577.3	1378746.06
8441	476772.8	1378796.38
8442	476753.01	1378809.28
8443	476746.49	1378813.17
8444	476745.26	1378814.34
8445	476737.61	1378818.89
8446	476735.69	1378819.63
8447	476712.34	1378832.91
8448	476664.02	1378862.16
8449	476663.84	1378861.81
8450	476606.63	1378897.67
8451	476593.06	1378904.5
8452	476592.8	1378904.02
8453	476581.93	1378911.02
8454	476579.3	1378909.93
8455	476577.75	1378907.33
8456	476577.84	1378904.26
8457	476575.97	1378901.17
8458	476568.67	1378857.43
8459	476569.7	1378811.94
8460	476569.98	1378802.12
8438	476571.05	1378792.74
-	-	-
8461	476698.93	1378980.01
8462	476686.98	1378987.27

№ точек	Координаты	
	X	Y
8463	476670.59	1378997.17
8464	476671.47	1378998.73
8465	476667.49	1379001.17
8466	476666.79	1379000.03
8467	476642.8	1379013.97
8468	476634.85	1379019.09
8469	476635.48	1379020.34
8470	476633.14	1379021.62
8471	476632.43	1379020.57
8472	476626.68	1379024.2
8473	476625.88	1379023.21
8474	476609.23	1378997.21
8475	476608.48	1378995.98
8476	476607.46	1378994.29
8477	476607.15	1378993.77
8478	476606.16	1378992.16
8479	476605.91	1378991.74
8480	476604.86	1378990.01
8481	476604.63	1378989.63
8482	476603.58	1378987.9
8483	476602.23	1378985.67
8484	476601.51	1378986.13
8485	476599.65	1378983.25
8486	476599.92	1378983.06
8487	476595.87	1378976.55
8488	476593.43	1378972.7
8489	476592.53	1378971.27
8490	476592.99	1378970.97
8491	476589.39	1378964.96
8492	476587.53	1378960.97
8493	476587.05	1378959.93
8494	476586.98	1378959.6
8495	476585.27	1378959.97
8496	476582.97	1378949.63
8497	476584.2	1378949.35
8498	476583.37	1378945.27
8499	476581.55	1378933.08
8500	476579.36	1378920.91

№ точек	Координаты	
	X	Y
8501	476598.85	1378909.65
8502	476603.11	1378906.94
8503	476606.07	1378904.79
8504	476614.15	1378900.42
8505	476622.35	1378895.65
8506	476625.78	1378893.33
8507	476633.18	1378889.05
8508	476644.18	1378883.55
-	-	-
8509	476562.2	1378934.47
8510	476565.1	1378950.82
8511	476565.69	1378953.75
8512	476565.78	1378955.09
8513	476567.97	1378963.14
8514	476568.8	1378968.28
8515	476568.58	1378970.48
8516	476566.72	1378971.4
8517	476564.95	1378970.47
8518	476561.53	1378967.04
8519	476556.13	1378961.32
8520	476553.25	1378957.99
8521	476550.85	1378955.57
8522	476539.78	1378944.06
8523	476520.03	1378925.94
8524	476516.86	1378922.87
8525	476509.09	1378914.01
8526	476506.59	1378911.48
8527	476504.9	1378909.4
8528	476488.57	1378892.84
8529	476485.61	1378888.81
8530	476486.47	1378887.99
8531	476469.97	1378870.89
8532	476466.49	1378867.24
8533	476461.69	1378862.29
8534	476461.44	1378861.82
8535	476456.67	1378857.09
8536	476415.26	1378816.16
8537	476413.48	1378814.41

№ точек	Координаты	
	X	Y
8538	476423.93	1378762.05
8539	476428.14	1378739.35
8540	476432.97	1378715.93
8541	476440.8	1378717.55
8542	476441.19	1378715.79
8543	476446.86	1378717
8544	476446.5	1378718.73
8545	476454.42	1378720.37
8546	476459.35	1378721.36
8547	476459.74	1378719.53
8548	476463.24	1378720.29
8549	476462.87	1378721.94
8550	476465.31	1378722.37
8551	476475.89	1378724.35
8552	476496.12	1378728.64
8553	476505.66	1378730.76
8554	476517.76	1378733.25
8555	476529.34	1378735.57
8556	476533.57	1378736.14
8557	476537.2	1378736.85
8558	476537.13	1378737.18
8559	476540.15	1378737.8
8560	476540.27	1378737.26
8561	476542.59	1378737.8
8562	476542.48	1378738.29
8563	476558.8	1378741.66
8564	476559.11	1378741.99
8565	476559.5	1378741.55
8566	476560.32	1378742.3
8567	476559.88	1378742.79
8568	476560.17	1378743.09
8569	476556.95	1378765.48
8570	476557.63	1378765.59
8571	476557.45	1378766.89
8572	476556.76	1378766.8
8573	476556.65	1378767.62
8574	476555.1	1378779.8
8575	476555.52	1378780.03

№ точек	Координаты	
	X	Y
8576	476555.93	1378780.48
8577	476556.18	1378781.03
8578	476556.23	1378781.65
8579	476556.21	1378782.04
8580	476554.86	1378781.84
8581	476554.06	1378788.81
8582	476552.25	1378806.23
8583	476551.13	1378811.04
8584	476547.05	1378844.78
8585	476546.36	1378849.63
8586	476546.19	1378850.29
8587	476546.64	1378850.43
8588	476546.52	1378851.11
8589	476547.19	1378852.82
8590	476546.91	1378853.26
8591	476547.38	1378854.38
8592	476548.5	1378860.87
8593	476550.65	1378873.6
8594	476554.96	1378896.78
8595	476557.8	1378912.67
8596	476558.98	1378918.67
8597	476561.41	1378930.6
8509	476562.2	1378934.47
-	-	-
8598	476574.4	1379244.94
8599	476574.98	1379250.19
8600	476576.03	1379252.17
8601	476575.29	1379252.64
8602	476576.17	1379254.15
8603	476576.92	1379253.72
8604	476577.44	1379254.7
8605	476576.69	1379255.17
8606	476577.55	1379256.63
8607	476578.31	1379256.19
8608	476579.28	1379257.94
8609	476578.51	1379258.41
8610	476579.45	1379259.93
8611	476580.17	1379259.52

№ точек	Координаты	
	X	Y
8612	476581.32	1379261.62
8613	476580.59	1379262.05
8614	476581.33	1379263.42
8615	476582.15	1379263.01
8616	476582.63	1379263.94
8617	476581.88	1379264.37
8618	476582.66	1379265.75
8619	476583.41	1379265.33
8620	476584.8	1379267.78
8621	476586.36	1379269.02
8622	476595.01	1379264.01
8623	476601.5	1379260.25
8624	476612.07	1379254.12
8625	476616.3	1379251.67
8626	476631.91	1379242.62
8627	476644.16	1379235.04
8628	476664.99	1379222.64
8629	476698.24	1379203.18
8630	476670.57	1379156.08
8631	476668.45	1379151.3
8632	476644.44	1379085.1
8633	476633.69	1379076.94
8634	476589.91	1379092.35
8635	476588.3	1379099.32
8636	476587.1	1379106.77
8637	476586.76	1379107.95
8638	476585.09	1379119.26
8639	476580.46	1379152.63
8640	476576.8	1379184.3
8641	476572.92	1379199.43
8642	476582.35	1379216.18
8643	476576.84	1379219.46
8644	476575.36	1379220.51
8645	476586.14	1379237.84
8646	476581.16	1379240.85
8647	476576.25	1379243.83
8598	476574.4	1379244.94
-	-	-

№ точек	Координаты	
	X	Y
8648	476705.51	1379385.46
8649	476761.8	1379407.37
8650	476765.86	1379407.09
8651	476769.73	1379407.49
8652	476782.79	1379399.71
8653	476786.43	1379398.04
8654	476804.88	1379386.98
8655	476805.14	1379384.68
8656	476791.46	1379362.5
8657	476790.08	1379359.21
8658	476774.48	1379332.82
8659	476751.82	1379293.68
8660	476736.54	1379268.02
8661	476721.4	1379241.92
8662	476702.66	1379209.99
8663	476677.42	1379224.93
8664	476671.13	1379228.71
8665	476665.38	1379232.12
8666	476619.5	1379259.22
8667	476614.52	1379262.19
8668	476607.45	1379266.25
8669	476601.43	1379269.71
8670	476593.31	1379281.74
8671	476591.57	1379284.32
8672	476636.04	1379355
8673	476637.99	1379353.81
8674	476649.03	1379347.2
8675	476660.49	1379367.75
-	-	-
8676	476677.11	1379383.87
8677	476671.66	1379380.77
8678	476664.45	1379381.2
8679	476655.13	1379384.98
8680	476621.36	1379404.75
8681	476615.39	1379410.19
8682	476613.35	1379413.62
8683	476618.12	1379420.71
8684	476636.89	1379449.84

№ точек	Координаты	
	X	Y
8685	476643.8	1379461.01
8686	476642.56	1379461.79
8687	476644.7	1379465.36
8688	476645.96	1379464.6
8689	476648.96	1379469.63
8690	476650.36	1379470.77
8691	476652.9	1379473.42
8692	476655.19	1379474.2
8693	476658.03	1379474.35
8694	476660.34	1379473.97
8695	476664.73	1379472.7
8696	476667.54	1379471.46
8697	476704.2	1379449.73
8698	476711.53	1379445.52
8699	476708.33	1379440.66
8700	476711.52	1379438.56
8701	476741.91	1379419.99
8702	476741.39	1379419.14
8703	476745.2	1379417.09
8704	476742.62	1379413.09
8705	476739.6	1379408.28
8706	476695.1	1379390.73
8676	476677.11	1379383.87
-	-	-
8382	476552.69	1378977.08
8707	476557.92	1378983.92
8708	476570.46	1378992.38
8709	476577.86	1379040.53
8710	476573.74	1379059.96
8711	476564.1	1379060.65
8712	476564.22	1379062.29
8713	476565.11	1379073.63
8714	476564.84	1379077.19
8715	476562.31	1379095.22
8716	476563.31	1379095.37
8717	476563.6	1379095.88
8718	476563.5	1379096.99
8719	476563.16	1379097.38

№ точек	Координаты	
	X	Y
8720	476562.02	1379097.25
8721	476560.57	1379107.53
8722	476562.12	1379107.78
8723	476562.65	1379108.83
8724	476562.65	1379110.16
8725	476562.46	1379111.43
8726	476561.54	1379112.61
8727	476559.89	1379112.36
8728	476555.29	1379145.13
8729	476553.1	1379156.68
8730	476551.96	1379156.48
8731	476551.19	1379161.23
8732	476547.33	1379184.61
8733	476542.82	1379205.82
8734	476543.29	1379219.5
8735	476528.13	1379224.36

№ точек	Координаты	
	X	Y
8736	476525.36	1379225.91
8737	476512.99	1379237.98
8738	476512.91	1379238.63
8739	476510.35	1379241.45
8740	476512.91	1379243.36
8741	476516.64	1379249.58
8742	476516.41	1379252.6
8743	476515.87	1379254.61
8744	476523.65	1379267.93
8745	476605.03	1379408.45
8746	476600.48	1379423.5
8747	476609.58	1379443.16
8748	476625.42	1379469.37
8749	476636.05	1379485.97
8750	476641.33	1379495.48
