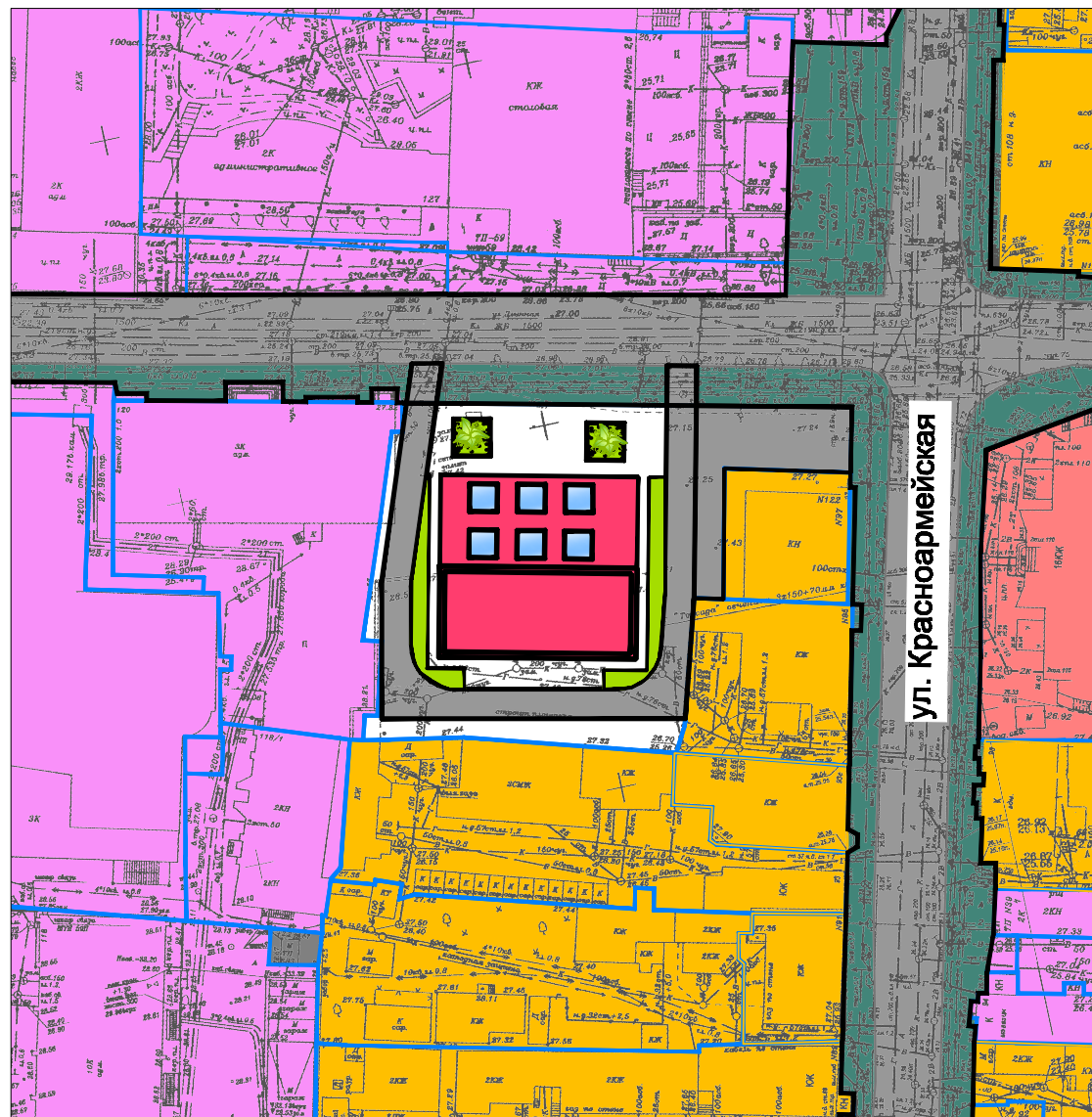
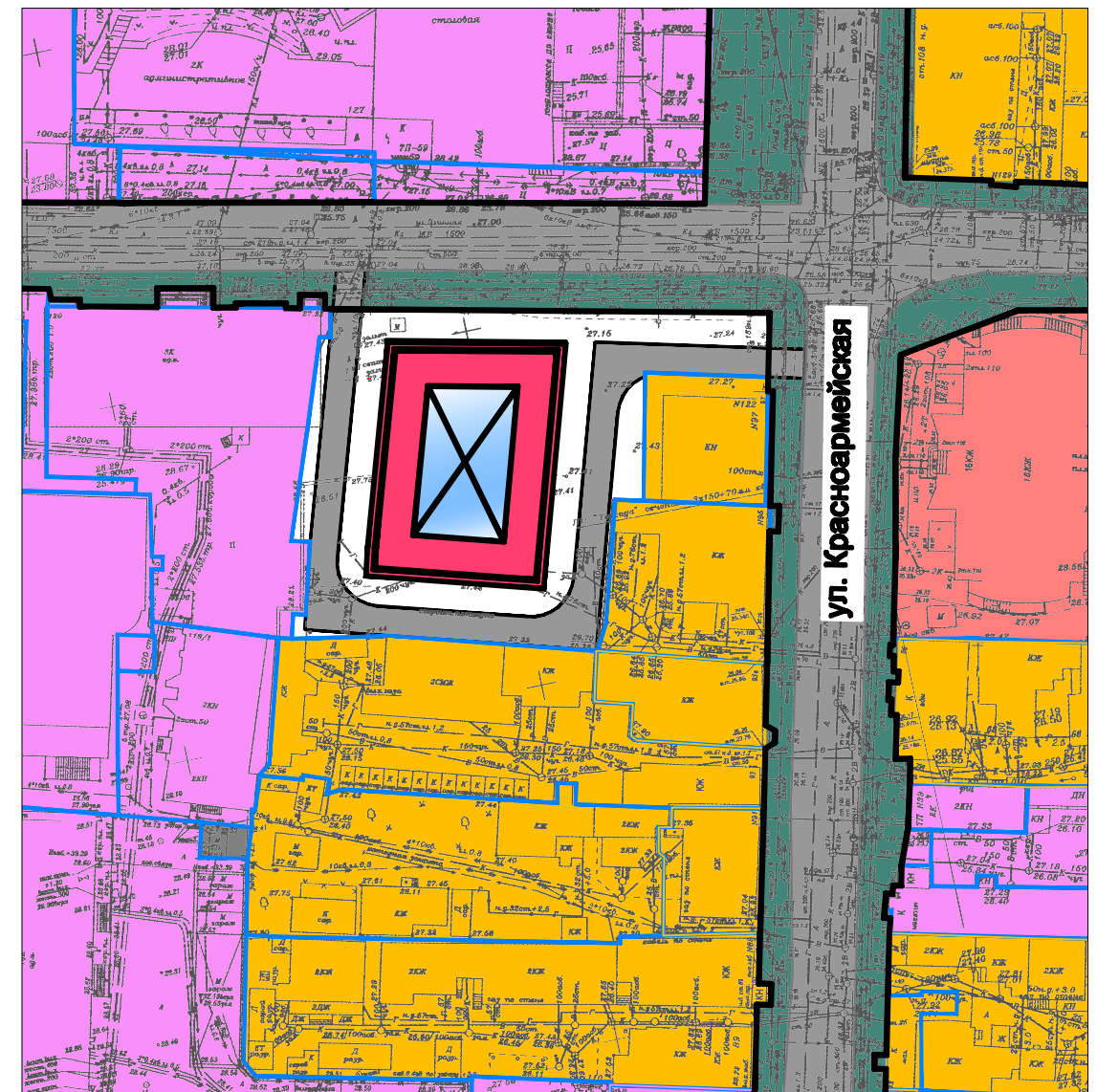


Планируемые для размещения объекты здравоохранения








Вариант 1






Вариант 2



Условные обозначения

-  устанавливаемая красная линия
-  улицы и проезды с асфальтовым покрытием
-  граница зоны размещения существующих объектов капитального строительства индивидуальной и малоэтажной жилой застройки
-  граница зоны размещения существующих объектов капитального строительства многоквартирной жилой застройки
-  граница зоны размещения существующих объектов капитального строительства общественно-делового назначения
-  граница зоны размещения существующих объектов капитального строительства инженерной инфраструктуры
-  граница зоны планируемого размещения объектов капитального строительства медицинских организаций (поликлиника на 200 посещений в смену)

						МЗ-577/2020-ДПТ				
						Проект планировки территории в целях внесения изменений в проект планировки территории центральной части города Краснодара, в границах территории исторического поселения регионального значения город Краснодар Краснодарского края				
Изм.	Кол.уч.	Лист	№ док.	Подпись	Дата	Материалы по обоснованию	Стадия	Лист	Листов	
							Варианты планировочных решений застройки территории М 1:1000	ПТТ	7.2	
ГАП		Сечь Д.Е.			10.20					
Вед. спец.		Киреева Т.А.			10.20					
Н.контр.		Сечь Д.Е.			10.20					
						МБУ "Институт Горкадастрпроект"				