














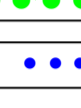


Условные обозначения

-  граница проектируемой территории
-  утвержденная красная линия
-  утвержденная красная линия линейного объекта
-  линия отступа от красных линий в целях определения места допустимого размещения зданий, строений и сооружений
-  границы зон планируемого размещения объектов капитального строительства физической культуры и спорта
-  границы зон планируемого размещения объектов капитального и не капитально строительства автостоянок, гаражей, автомобильных парковок
-  границы зон размещения существующих объектов капитального строительства жилой застройки
-  границы зон размещения существующих объектов капитального строительства объектов инженерной инфраструктуры
-  зеленые насаждения специального назначения
-  улицы и дороги местного значения: улицы в жилой застройке
-  проезды
-  парковка
-  направление движения транспорта
-  основные пешеходные пути
-  маршруты движения общественного транспорта
-  остановка общественного транспорта

						1711/2019-ДПТ			
						Проект планировки территории в целях внесения изменений в документацию по корректировке проекта планировки территории жилого района, прилегающего к улице Восточно-Кругликовской, в Прикубанском внутригородском округе города Краснодара			
Изм.	Кол.уч.	Лист	№ док.	Подпись	Дата	Материалы по обоснованию	Стадия	Лист	Листов
ГАП		Сечь Д.Е.			12.19		ППТ	3	
Вед. спец.		Вербичкий М.В.			12.19	Схема организации движения транспорта и пешеходов, схема организации улично-дорожной сети М 1:1000	МБУ "Институт Горкадастрпроект"		
Н.контр.		Сечь Д.Е.			12.19				