



ДЕПАРТАМЕНТ АРХИТЕКТУРЫ
И ГРАДОСТРОИТЕЛЬСТВА
АДМИНИСТРАЦИИ
МУНИЦИПАЛЬНОГО ОБРАЗОВАНИЯ
ГОРОД КРАСНОДАР

Коммунаров ул., д. 76, г. Краснодар, 350000
тел. (861) 298-01-20, тел./факс (861) 298-01-26,
e-mail: str@krd.ru

ИНН 2310095359 КПП 231001001

ОГРН 1042305701954

24.07.2019

№

29/8084-1

На № 29/15233-1 от 18.07.2019

О предоставлении сведений

Уважаемый Мартик Гарникович!

Департаментом архитектуры и градостроительства администрации муниципального образования город Краснодар рассмотрено Ваше обращение по вопросу предоставления сведений информационной системы обеспечения градостроительной деятельности муниципального образования город Краснодар (далее ИСОГД), на квартал, расположенный по адресу: **Прикубанский внутригородской округ, ул. Московская – ул. Зиповская – ул. Российская – ул. им. 40-летия Победы.**

По результатам рассмотрения обращения, направляем Вам запрашиваемые сведения ИСОГД, по состоянию на 24.07.2019.

Приложение: на 3 л. в 1 экз.

Заместитель директора департамента

О.В.Шишковский

А.А.Кравченко
2980743

СВЕДЕНИЯ
информационной системы
обеспечения градостроительной деятельности
муниципального образования город Краснодар

по запросу на квартал по адресу: Прикубанский внутригородской округ, ул. Московская – ул. Зиповская – ул. Российская – ул. им. 40-летия Победы, по состоянию на 24.07.2019.

V раздел ИСОГД - документация по планировке территорий – приложение №1.

Приложение: на 2 л. в 1 экз.

Сведения информационной системы обеспечения градостроительной деятельности муниципального образования город Краснодар носят информационный характер, обеспечивают органы государственной власти, органы местного самоуправления, физических и юридических лиц достоверными сведениями, необходимыми для осуществления градостроительной, инвестиционной и иной хозяйственной деятельности, проведения землеустройства.

А.А.Кравченко
Е.М.Краснокутская
2980743

V раздел ИСОГД - документация по планировке территорий

Красная линия по ул. Зиповская, от т.1 до т.4, утверждена постановлением администрации муниципального образования

Основание: постановление администрации муниципального образования об утверждении проекта планировки территории в районе ул. Московской в Прикубанском внутригородском округе города Краснодара № 4074 от 23.06.2014;

Красная линия по четной стороне ул. Зиповская, от т.5 до т.6, утверждена постановлением главы муниципального образования.

Основание: постановление главы муниципального образования утверждении проекта планировки 1941 от 11.06.2009;

Красная линия по четной стороне ул. Зиповская, от т.6 до т.7, утверждена постановлением администрации муниципального образования.

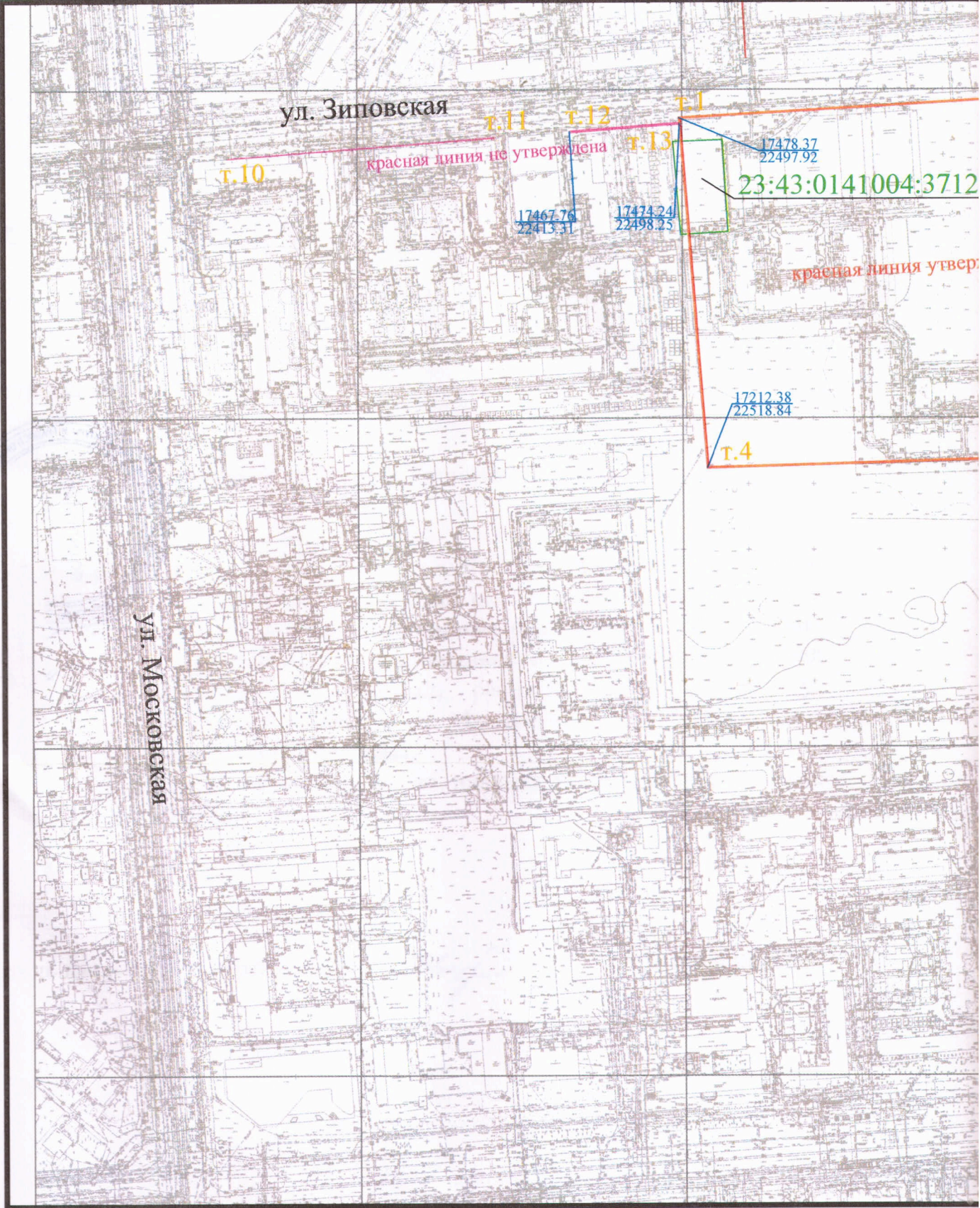
Основание: постановление администрации муниципального образования об утверждении документации по планировке территории в целях корректировки проекта планировки территории 2745 от 01.07.2016;

Красная линия по нечетной стороне ул. Российская, от т.8 до т.9, утверждена решением городской Думы Краснодара.





Основание: решение городской Думы Краснодара № 40п.6 от 27.11.2003.

Красная линия по четной стороне ул. Зиповская от т.10 до т.11 и от т.12 до т.13, не утверждена.

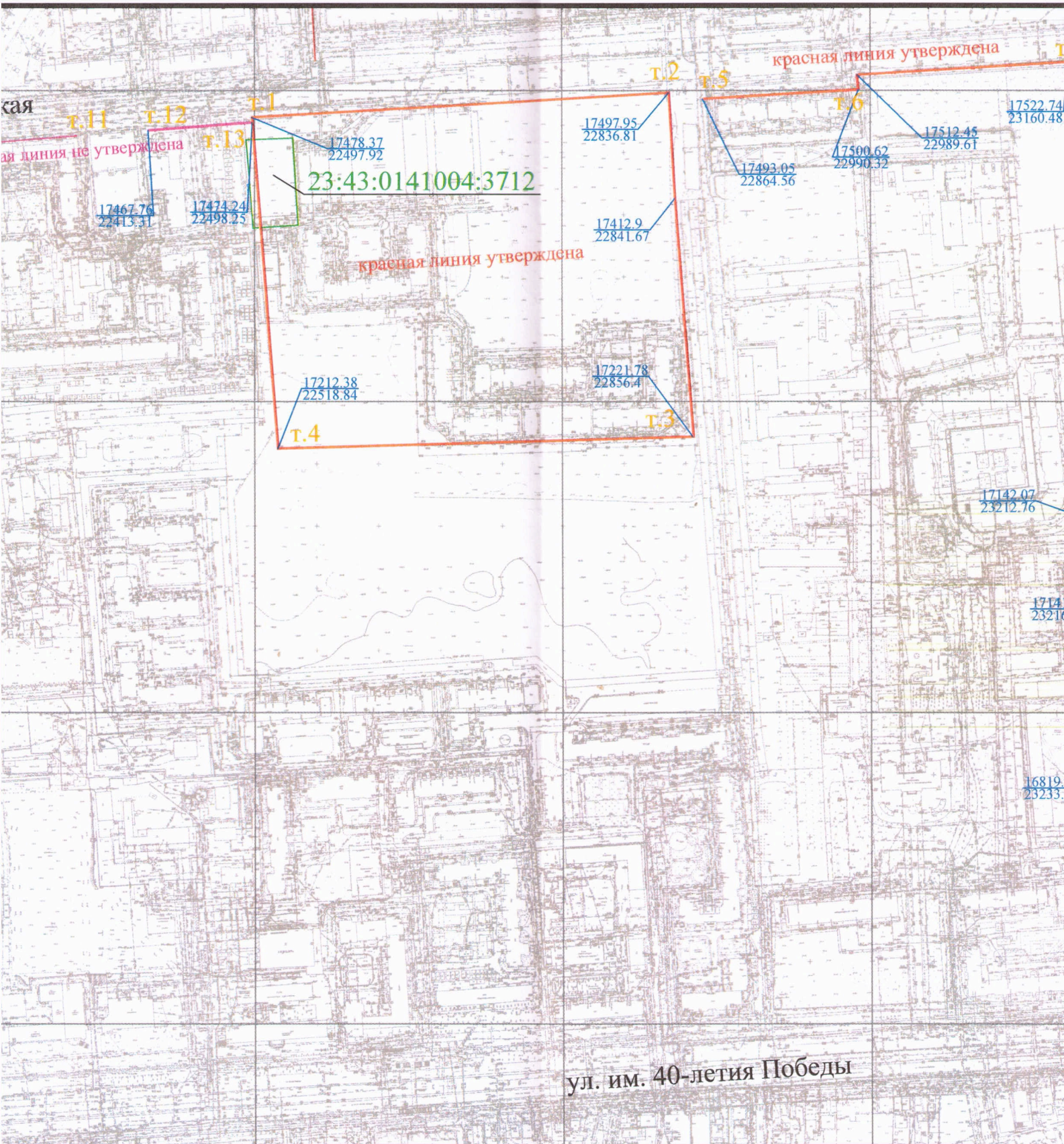
Сведения информационной системы обеспечения градостроительной деятельности муниципального образования город Краснодар носят информационный характер, обеспечивают органы государственной власти, органы местного самоуправления, физических и юридических лиц достоверными сведениями, необходимыми для осуществления градостроительной, инвестиционной и иной хозяйственной деятельности, проведения землеустройства



УСЛОВНЫЕ ОБОЗНАЧЕНИЯ:

-  Рассматриваемый участок
-  Красная линия утверждена
-  Красная линия не утверждена
-  Координаты красной линии

Исполнитель Скв Е.М.Краснокутская



на
аснокутская

