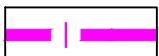


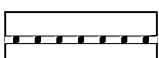






Условные обозначения

-  граница территории, в отношении которой осуществляется подготовка проекта планировки
-  озелененные территории общего пользования
- Категории улиц и дорог**
-  тротуар
-  трамвайные пути
-  основные пути пешеходного движения
- Объекты транспортной инфраструктуры**
-  остановочные пункты наземного общественного пассажирского транспорта

						МЗ-185/2021-ДПТ					
						Документация по планировке территории (проект планировки территории и проект межевания территории) в границах улицы имени Стасова от улицы Бургасской до улицы Ставропольской в Центральном внутригородском округе города Краснодара					
<i>Изм.</i>	<i>Кол. уч.</i>	<i>Лист</i>	<i>№ док.</i>	<i>Подпись</i>	<i>Дата</i>				<i>стадия</i>	<i>лист</i>	<i>листов</i>
	Нач.отдела	Сечь Д.Е.			06.22	Материалы по обоснованию			ДПТ	3	
	Гл. спец.	Киндеева			06.22	Схема организации движения транспорта и пешеходов, схема организации улично-дорожной сети. М 1:2000			МБУ "Институт Горкадастрпроект"		