

Россия
Муниципальное бюджетное учреждение
«Институт Горкадастрпроект»
муниципального образования город Краснодар
350000, г. Краснодар, ул. Красная, 89/3
ИНН 2310200324 КПП 230801001
ОГРН 1172375034842

Документация по планировке территории (проект планировки территории и проект межевания территории) прилегающей к ул. Героев-Разведчиков от ул. им. 40-летия Победы до ул. им. Героя Аверкиева в Прикубанском внутригородском округе города Краснодара

МЗ-188/2021 - ДПТ

ПРОЕКТ ПЛАНИРОВКИ ТЕРРИТОРИИ

Основная часть
Пояснительная записка
Графические материалы

Том 1
(лист 1)

Краснодар 2022

Россия
Муниципальное бюджетное учреждение
«Институт Горкадастрпроект»
муниципального образования город Краснодар
350000, г. Краснодар, ул. Красная, 89/3
ИНН 2310200324 КПП 230801001
ОГРН 1172375034842

Заказчик: МКУ " Управление коммунального хозяйства и благоустройства "

Документация по планировке территории (проект планировки территории и проект межевания территории) прилегающей к ул. Героев-Разведчиков от ул. им. 40-летия Победы до ул. им. Героя Аверкиева в Прикубанском внутригородском округе города Краснодара

МЗ-188/2021 - ДПТ

ПРОЕКТ ПЛАНИРОВКИ ТЕРРИТОРИИ

Основная часть
Пояснительная записка
Графические материалы

Том 1
(лист 1)

Директор

Начальник отдела





Д.С.Зайцев

Д.Е. Сечь

Краснодар 2022

Обозначение	Наименование	Примечание
МЗ-188/2021 – ДПТ- С1	Содержание тома 1	
МЗ-188/2021 – ДПТ- СГ	Состав градостроительной документации	
МЗ-188/2021 – ДПТ- ПЗ 1	<p>Проект планировки территории Основная часть Пояснительная записка: Введение 1. Положение о характеристиках планируемого развития территории, в том числе о плотности и параметрах застройки территории (в пределах, установленных градостроительным регламентом), о характеристиках объектов капитального строительства жилого, производственного, общественно-делового и иного назначения и необходимых для функционирования таких объектов и обеспечения жизнедеятельности граждан объектов коммунальной, транспортной, социальной инфраструктур, в том числе объектов, включенных в программы комплексного развития систем коммунальной инфраструктуры, программы комплексного развития транспортной инфраструктуры, программы комплексного развития социальной инфраструктуры и необходимых для развития территории в границах элемента планировочной структуры. Для зон планируемого размещения объектов федерального значения, объектов регионального значения, объектов местного значения в такое положение включаются сведения о плотности и параметрах застройки территории, необходимые для размещения указанных объектов, а также в целях согласования проекта планировки территории в соответствии настоящего</p>	

						МЗ-188/2021 – ДПТ - С1				
Изм.	Кол.уч.	Лист	Недок	Подпись	Дата					
Нач.отдела	Сечь Д.Е.			08.22	Содержание тома			Стадия	Лист	Листов
								ДПТ	1	3
Разработал	Рубцова			08.22	МБУ «Институт Горкадастрпроект»					

Кодекса информация о планируемых мероприятиях по обеспечению сохранения применительно к территориальным зонам, в которых планируется размещение указанных объектов, фактических показателей обеспеченности территории объектами коммунальной, транспортной, социальной инфраструктур и фактических показателей территориальной доступности таких объектов для населения

1.1 Положение о характеристиках планируемого развития территории, в том числе о плотности и параметрах застройки территории (в пределах, установленных градостроительным регламентом)

1.2 Характеристика объектов капитального строительства жилого, производственного, общественно-делового и иного назначения и необходимых для функционирования таких объектов и обеспечения жизнедеятельности граждан объектов коммунальной, транспортной, социальной инфраструктур

1.2.1 Характеристика объектов капитального строительства жилого, производственного, общественно-делового и иного назначения

1.2.2 Обеспечение коммунальной, транспортной, социальной инфраструктур

1.2.3 Программы комплексного развития систем коммунальной инфраструктуры, программы комплексного развития транспортной инфраструктуры, программы комплексного развития социальной инфраструктуры

1.3 Зоны планируемого размещения объектов федерального значения, объектов регионального значения, объектов местного значения

1.4 Сведения о плотности и параметрах застройки территории, необходимые для размещения объектов местного значения

2. Положения об очередности планируемого развития территории, содержащие этапы проектирования, строительства, реконструкции объектов капитального строительства жилого, производственного, общественно-делового и иного назначения и этапы строительства, реконструкции необходимых для функционирования таких объектов и обеспечения жизнедеятельности граждан объек-

Инь. № по дл.	Подпись и дата	Взам. инв. №

Изм.	Кол.уч.	Лист	№док	Подп.	Дата

МЗ-188/2021 – ДПТ - С1

тов коммунальной, транспортной, социальной инфраструктур, в том числе объектов, включенных в программы комплексного развития систем коммунальной инфраструктуры, программы комплексного развития транспортной инфраструктуры, программы комплексного развития социальной инфраструктуры
3. Красные линии

Графические материалы:

МЗ-188/2021 - ДПТ лист 1


Чертеж планировки территории М 1:1000


Инь.№ по дл.	Подпись и дата	Взам. инв. №

Изм.	Кол.уч.	Лист	№док	Подп.	Дата

МЗ-188/2021 – ДПТ - С1

Но- мер тома	Обозначение	Наименование	Приме- чание
1	МЗ-188/2021 – ДПТ (лист 1)	Основная часть Пояснительная записка Графические материалы	
2	МЗ-188/2021 – ДПТ (листы 2-8)	Материалы по обоснованию Пояснительная записка Графические материалы	
3	МЗ-188/2021 – ДПТ (листы 9-10)	Проект межевания территории Основная часть Текстовая часть Чертежи межевания территории Материалы по обоснованию Чертежи	
4	Приложение	Отчёт по инженерно-геодезическим изысканиям	



						МЗ-188/2021- ДПТ- СГ		
Изм.	Кол.уч.	Лист	Недок	Подпись	Дата	Стадия	Лист	Листов
						ДПТ	1	1
Нач.отдела	Сечь Д.Е.				08.22	МБУ «Институт Горкадастрпроект»		
Состав градостроительной документации								

Введение

Основные положения о планировке территории изложены в ст.42 Градостроительного Кодекса Российской Федерации и Нормативах градостроительного проектирования Краснодарского края.

Подготовка проектов планировки территории осуществляется для выделения элементов планировочной структуры.

Документация по планировке территории разработана на основе следующих нормативных актов с учетом текущих изменений на момент разработки данного проекта:

- Градостроительный Кодекс Российской Федерации от 29.12.2004 № 190-ФЗ;

- Земельный кодекс Российской Федерации от 25.10.2001 №136-ФЗ

- Градостроительный Кодекс Краснодарского края от 21.07.2008 № 1540-КЗ;



- Свод правил СП 42.13330.2016 «Градостроительство, планировка и застройка городских и сельских поселений», актуализированная редакция СНиП 2.07.01-89*;

- Свод правил СП 165.1325800.2014 «Инженерно-технические мероприятия по гражданской обороне», актуализированная редакция СНиП 2.01.51-90;

- Федерального закона Российской Федерации от 22.07.2008 № 123-ФЗ «Технический регламент о требованиях пожарной безопасности»;

- Приказ департамента по архитектуре и градостроительству Краснодарского края от 16.04.2015 № 78 «Об утверждении нормативов градостроительного проектирования Краснодарского края»;

- Решение городской Думы Краснодара от 02.09.2020 № 100 п. 1 «О генеральном плане муниципального образования город Краснодар».

						МЗ - 188/2021 - ДПТ - ПЗ 1			
Изм.	Кол.уч	Лист	№ док	Подпись	Дата				
ГАП		Сечь Д.Е.			08.22	Основная часть Положения о территориальном планировании Пояснительная записка	Стадия	Лист	Листов
Разработал		Рубцова			08.22		ДПТ	1	8
							МБУ «ИНСТИТУТ ГОРКАДАСТРПРОЕКТ»		

- Решение городской Думы Краснодара от 19.07.2012 №32 п.13 «Об утверждении местных нормативов градостроительного проектирования муниципального образования город Краснодар».

- Решение городской Думы Краснодара от 30.01.2007 №19 п.6 «Об утверждении правил землепользования и застройки на территории муниципального образования город Краснодар».

Исходные данные:

- Задание на выполнение работ по подготовке документации по планировке территории (проекта планировки территории и проекта межевания территории), прилегающей к ул. Героев-Разведчиков от ул.им. 40-летия Победы до ул.им. Героя Аверкиева в Прикубанском внутригородском округе города Краснодара. Утверждено директором МКУ «Управление коммунального хозяйства и благоустройства» 28.06.2022;

- Сведения информационной системы обеспечения градостроительной деятельности МО г.Краснодар;

- Сведения управления государственной охраны объектов культурного наследия Краснодарского края.

1. Положение о характеристиках планируемого развития территории, в том числе о плотности и параметрах застройки территории (в пределах, установленных градостроительным регламентом), о характеристиках объектов капитального строительства жилого, производственного, общественно-делового и иного назначения и необходимых для функционирования таких объектов и обеспечения жизнедеятельности граждан объектов коммунальной, транспортной, социальной инфраструктур, в том числе объектов, включенных в программы комплексного развития систем коммунальной инфраструктуры, программы комплексного развития транспортной инфраструктуры, программы комплексного развития социальной инфраструктуры и необходимых для развития территории в границах элемента планировочной структуры. Для зон планируемого размещения объектов федерального значения, объектов регионального значения, объектов местного значения в такое положение включаются сведения о плотности и параметрах застройки территории, необходимые для размещения указанных объектов, а также в целях согласования проекта планировки территории в соответствии настоящего Кодекса информация о планируемых мероприятиях по обеспечению сохранения применительно к территориальным зонам, в которых планируется размещение указанных объектов, фактических показателей обеспеченности территории объектами коммунальной, транспортной, социальной инфраструктур и фактических показателей территориальной доступности таких объектов для населения

1.1 Положение о характеристиках планируемого развития территории, в том числе о плотности и параметрах застройки территории (в пределах, установленных градостроительным регламентом)

Проект планировки территории разработан в границах территории прилегающей к ул. Героев-Разведчиков от ул.им. 40-летия Победы до ул.им. Героя Аверкиева в Прикубанском внутригородском округе города Краснодара, в целях выделения элементов планировочной структуры.

Согласно правилам землепользования и застройки на территории муниципального образования г. Краснодар, на основании решения городской Думы Краснодара от 30.01.2007 № 19 п. 6 «Об утверждении Правил землепользования и застройки на территории муниципального образования город Краснодар», проектируемая территория расположена в следующих территориальных зонах:

						МЗ - 188/2021- ДПТ - ПЗ 1	Лист
							3

- зона транспортной инфраструктуры **T-1**;
- зона зеленых насаждений общего пользования (парки, скверы, бульвары, сады) **P-1**.

Предельные параметры разрешенного строительства, реконструкции объектов капитального строительства не приводятся ввиду отсутствия планируемых к размещению объектов капитального строительства.

Параметры застройки территории:

Согласно части 4 ст.36 Градостроительного кодекса РФ действие градостроительного регламента не распространяется на земельные участки в границах территории общего пользования.

Плотность застройки территории

В связи с тем, что проектом не предусматривается размещение жилой застройки плотность населения сохраняется неизменной.

Плотность застройки не приводится, так как данным проектом не предусматривается размещение объектов капитального строительства.

1.2 Характеристика объектов капитального строительства жилого, производственного, общественно-делового и иного назначения и необходимых для функционирования таких объектов и обеспечения жизнедеятельности граждан объектов коммунальной, транспортной, социальной инфраструктур

1.2.1 Характеристика объектов капитального строительства жилого, производственного, общественно-делового и иного назначения

Данным проектом не предусматривается размещение объектов капитального строительства жилого назначения, производственного и общественно-делового и иного назначения.

1.2.2. Обеспечение коммунальной, транспортной, социальной инфраструктур

В связи с тем, что проектом не предусматривается размещение объектов капитального строительства, обеспечение жизнедеятельности граждан объектами социальной и коммунальной инфраструктур необходимых для функционирования данных объектов в проекте не приводится.

Обеспечение транспортной инфраструктурой

Проектируемая территория расположена в сложившейся застройке в районе улицы Героев-Разведчиков, все планируемые к размещению объекты в полной мере обеспечены транспортной инфраструктурой.

Парковочные места для посетителей рекреационной территории предусматривается на нормативном расстоянии.

Подъезд к проектируемой территории осуществляется с ул.им. 40-летия Победы, ул.им. Героя Аверкиева, ул. Героев-Разведчиков и других. Ближайшие остановки общественного транспорта расположены на улице Героев-

Разведчиков вблизи пересечения с улицей им. Героя Аверкиева, вблизи пересечения с улицей им. 40-летия Победы, на нормативном расстоянии.

1.2.3 Программы комплексного развития систем коммунальной инфраструктуры, программы комплексного развития транспортной инфраструктуры, программы комплексного развития социальной инфраструктуры

В отношении проектируемой территории программы комплексного развития систем коммунальной инфраструктуры, программы комплексного развития транспортной инфраструктуры, программы комплексного развития социальной инфраструктуры отсутствуют, в связи, с чем в документации по планировке территории они не приводятся.

1.3 Зоны планируемого размещения объектов федерального значения, объектов регионального значения, объектов местного значения

Сведения об объектах федерального и регионального значения в информационной системе обеспечения градостроительной деятельности муниципального образования город Краснодар отсутствуют.

В границах проектируемой территории в соответствии с генеральным планом развития МО г.Краснодар объекты местного значения не располагаются.

1.4 Сведения о плотности и параметрах застройки территории, необходимые для размещения объектов местного значения.

Параметры застройки территории

Согласно части 4 ст.36 Градостроительного кодекса РФ действие градостроительного регламента не распространяется на земельные участки в границах территории общего пользования.

							МЗ - 188/2021- ДПТ - ПЗ 1	Лист
								6

Плотность застройки территории

Плотность застройки не приводится, так как проектом не предусматривается размещение объектов капитального строительства.

Обеспечение коммунальной, транспортной, социальной инфраструктур и максимально допустимый уровень территориальной доступности объектов местного значения для населения

В связи с тем, что проектом не предусматривается размещение объектов капитального строительства, обеспечение жизнедеятельности граждан объектами социальной и коммунальной инфраструктур необходимых для функционирования данных объектов в проекте не приводится.

2. Положения об очередности планируемого развития территории, содержащие этапы проектирования, строительства, реконструкции объектов капитального строительства жилого, производственного, общественно-делового и иного назначения и этапы строительства, реконструкции необходимых для функционирования таких объектов и обеспечения жизнедеятельности граждан объектов коммунальной, транспортной, социальной инфраструктур, в том числе объектов, включенных в программы комплексного развития систем коммунальной инфраструктуры, программы комплексного развития транспортной инфраструктуры, программы комплексного развития социальной инфраструктуры

Данным проектом не приводятся этапы проектирования, строительства, реконструкции объектов капитального строительства жилого, производственного, общественно-делового и иного назначения и этапы строительства, реконструкции необходимых для функционирования таких объектов и обеспечения жизнедеятельности граждан объектов коммунальной, транспортной, социальной

инфраструктур, ввиду отсутствия планируемых к размещению объектов капитального строительства.

3. Красные линии

Красные линии разрабатываются и утверждаются на стадии проекта планировки территории в соответствии с нормативными требованиями Градостроительного кодекса РФ (ст.42), СП 42.13330.2016 «Градостроительство, планировка и застройка городских и сельских поселений» (актуализированная редакция, таб.7), Нормы градостроительного проектирования муниципального образования город Краснодар (табл.52 прим.1).

Красные линии вдоль улиц им. Героя Аверкиева, ул. Героев-Разведчиков, ул.им. 40-летия Победы утверждены:

- постановлением администрации муниципального образования город Краснодар № 3604 от 19.08.2021;

- постановлением администрации муниципального образования город Краснодар № 385 от 02.05.2007 с утвержденным проектом корректировки проекта планировки 4431 от 15.10.2020.

Проектом не предусматривается отмена, установление красных линий.
