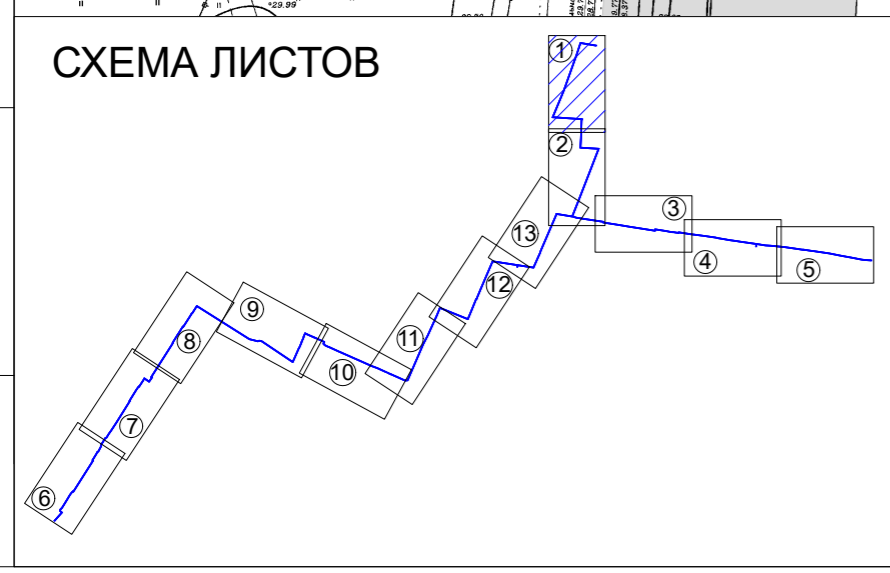



Примечание:
Документацией по планировке территории линейного объекта «Строительство водопровода в сторону улицы Красных Партизан вдоль Западного Обхода» (2-3 этап) не предусмотрено реконструкция иных линейных объектов в связи с изменением их местоположения из зоны планируемого размещения данного линейного объекта.
Технологически не предусмотрено реконструкция, изменение параметров иных линейных объектов или их участков (частей) в связи с изменением их местоположения из зоны планируемого размещения данного линейного объекта, которые влекут за собой изменение класса, категории и (или) первоначально установленных показателей функционирования линейных объектов или при котором требуется изменение границ полос отвода и (или) охранных зон таких объектов (п.14.1. Ст.1 ГрК РФ), ввиду их отсутствия в зоне планируемого размещения линейных объектов.
Ввиду отсутствия необходимости в реконструкции существующих объектов инженерно-технического обеспечения в связи с изменением их местоположения на территории проектирования перечень координат характерных точек границ планируемого размещения линейных объектов, подлежащих реконструкции в связи с изменением их местоположения отсутствует.
Документацией по планировке территории «Строительство водопровода в сторону улицы Красных Партизан вдоль Западного Обхода» (2-3 этап) не предусмотрено проектирование автомобильных и железных дорог: улично-дорожной сети. В соответствии с этим отображение поперечных профилей на схеме вертикальной планировки, инженерной подготовки и инженерной защиты территории не предусмотрено.
В соответствии с документацией по планировке территории не предусмотрено изменение существующих отметок местности в границах размещения линейного объекта, следовательно, отсутствует необходимость по проведению работ по подсыпке и срезу грунта. Ввиду этого, горизонталь, отображающая проектный рельеф в виде параллельных линий, отсутствуют.

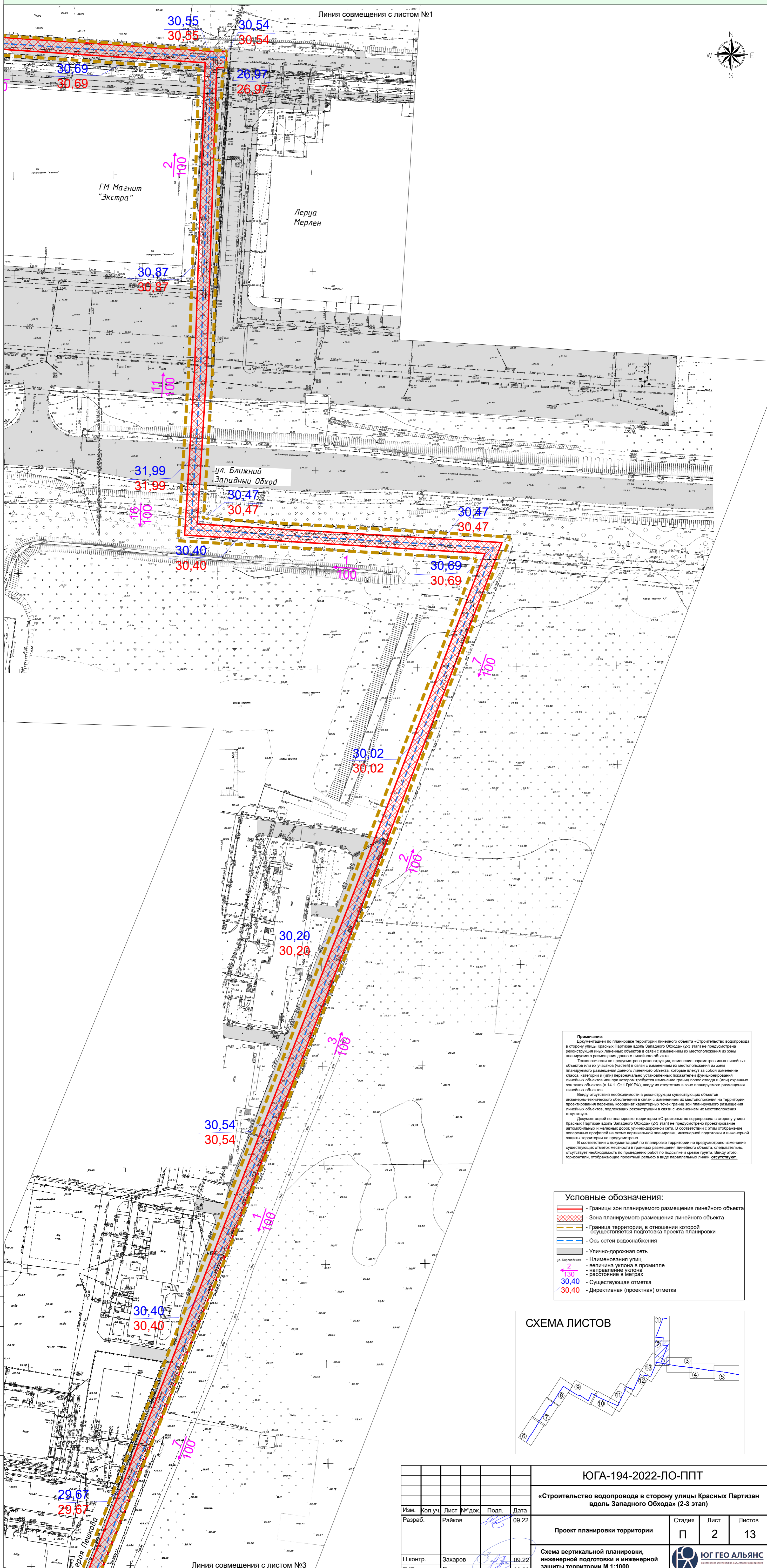
- Условные обозначения:**
- Границы зон планируемого размещения линейного объекта
 - Зона планируемого размещения линейного объекта
 - Граница территории, в отношении которой осуществляется подготовка проекта планировки
 - Ось сетей водоснабжения
 - Улично-дорожная сеть
 - ул. Корнейская - Наименования улиц
 - $\frac{1}{100}$ - величина уклона в промилле
 - $\frac{2}{100}$ - направление уклона
 - 30,40 - Существующая отметка
 - 30,40 - Директивная (проектная) отметка



ЮГА-194-2022-ЛО-ППТ					
«Строительство водопровода в сторону улицы Красных Партизан вдоль Западного Обхода» (2-3 этап)					
Изм.	Кол.уч.	Лист	№ док.	Подп.	Дата
Разраб.	Райков				09.22
Н.контр.	Захаров				09.22
ГИП	Яценко				09.22
Проект планировки территории				Стадия	Лист
П				1	13
Схема вертикальной планировки, инженерной подготовки и инженерной защиты территории М 1:1000					

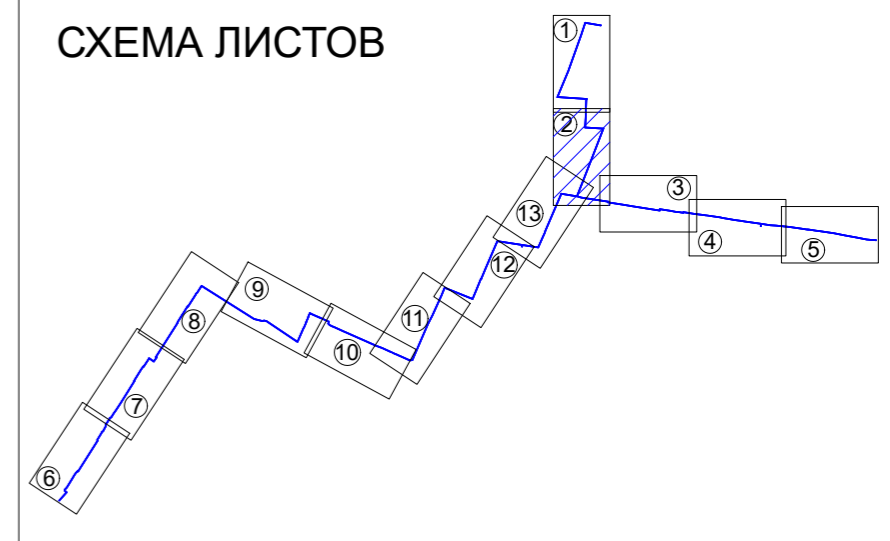
Согласовано
Инв. № подл.
Подп. и дата
Взам. инв. №

Линия совмещения с листом №2



Примечание:
Документацией по планировке территории линейного объекта «Строительство водопровода в сторону улицы Красных Партизан вдоль Западного Обхода» (2-3 этап) не предусмотрена реконструкция иных линейных объектов в связи с изменением их местоположения из зоны планируемого размещения данного линейного объекта.
Технологически не предусмотрена реконструкция, изменение параметров иных линейных объектов или их участков (частей) в связи с изменением их местоположения из зоны планируемого размещения данного линейного объекта, который влечет за собой изменение класса, категории и (или) первоначально установленных показателей функционального назначения линейных объектов или при котором требуется изменение границ полос отвода и (или) охранных зон таких объектов (п.14.1, ст.11 (жк) ФКЗ), ввиду их отсутствия в зоне планируемого размещения линейных объектов.
Ввиду отсутствия необходимости в реконструкции существующих объектов инженерно-технического обеспечения в связи с изменением их местоположения на территории проектирования перечень координат характерных точек границ зон планируемого размещения линейных объектов, подлежащих реконструкции в связи с изменением их местоположения отсутствует.
Документацией по планировке территории «Строительство водопровода в сторону улицы Красных Партизан вдоль Западного Обхода» (2-3 этап) не предусмотрено проектирование автомобильных и железных дорог, улично-дорожной сети. В соответствии с этим отображение поперечных профилей на схеме вертикальной планировки, инженерной подготовки и инженерной защиты территории не предусмотрено.
В соответствии с документацией по планировке территории не предусмотрено изменение существующих отметок местности в границах размещения линейного объекта, следовательно, отсутствует необходимость по проведению работ по подсыпке и срезу грунта. Ввиду этого, горизонталь, отображающая проектный рельеф в виде параллельных линий **отсутствует**.

- Условные обозначения:**
- Границы зон планируемого размещения линейного объекта
 - Зона планируемого размещения линейного объекта
 - Граница территории, в отношении которой осуществляется подготовка проекта планировки
 - Ось сетей водоснабжения
 - Улично-дорожная сеть
 - Наименования улиц
 - ↘ - величина уклона в промилле
 - ↘ - направление уклона
 - ↘ - расстояние в метрах
 - ↘ - Существующая отметка
 - ↘ - Директивная (проектная) отметка




ЮГА-194-2022-ЛО-ППТ					
«Строительство водопровода в сторону улицы Красных Партизан вдоль Западного Обхода» (2-3 этап)					
Изм.	Кол.уч.	Лист	№ док.	Подп.	Дата
Разраб.		Райков			09.22
Проект планировки территории					
				Стадия	Лист
				П	2
				Листов	13
Н.контр.	Захаров			09.22	
ГИП	Яценко			09.22	

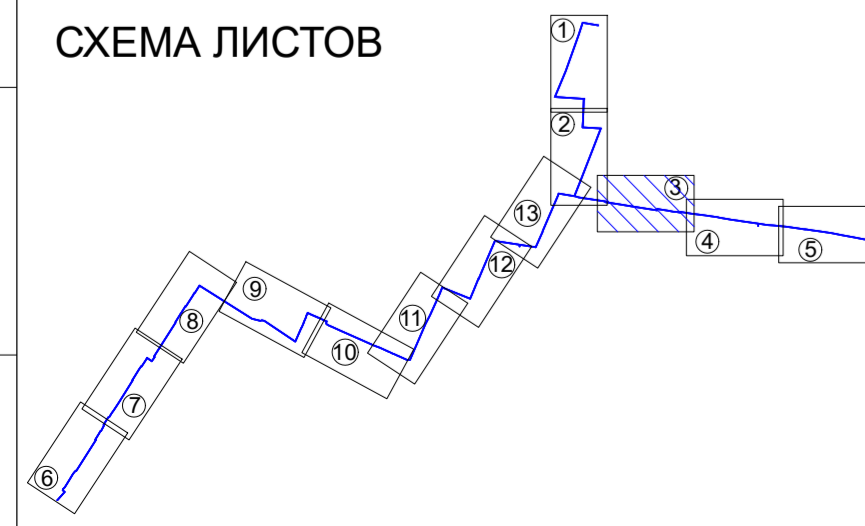
Схема вертикальной планировки, инженерной подготовки и инженерной защиты территории М 1:1000



Согласовано
Инв. № подл. Подп. и дата. Взам. инв. №

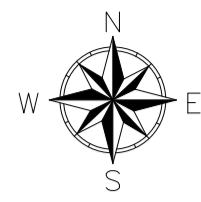


Примечание:
Документацией по планировке территории линейного объекта «Строительство водопровода в сторону улицы Красных Партизан вдоль Западного Обхода» (2-3 этап) не предусмотрено реконструкция иных линейных объектов в связи с изменением их местоположения из зоны планируемого размещения данного линейного объекта.
Тем не менее не предусмотрено реконструкция, изменение параметров или линейных объектов или их участков (частей) в связи с изменением их местоположения из зоны планируемого размещения данного линейного объекта, которые влекут за собой изменение класса, категории и (или) первоначально установленных показателей функционирования линейных объектов или при котором требуется изменение границ полос отвода и (или) охранных зон таких объектов (п.14.1. Ст.1 ГрК РФ), ввиду их отсутствия в зоне планируемого размещения линейных объектов.
Ввиду отсутствия необходимости в реконструкции существующих объектов инженерно-технического обеспечения в связи с изменением их местоположения на территории проектирования перечень координат характерных точек границ зон планируемого размещения линейных объектов, подлежащих реконструкции в связи с изменением их местоположения отсутствует.
Документацией по планировке территории «Строительство водопровода в сторону улицы Красных Партизан вдоль Западного Обхода» (2-3 этап) не предусмотрено проектирование автомобильных и железных дорог, улично-дорожной сети. В соответствии с этим отображение поперечных профилей на схеме вертикальной планировки, инженерной подготовки и инженерной защиты территории не предусмотрено.
В соответствии с документацией по планировке территории не предусмотрено изменение существующих отметок местности в границах размещения линейного объекта, следовательно, отсутствует необходимость по проведению работ по подсыпке и срезу грунта. Ввиду этого, отсутствуют отображающие проектный рельеф в виде параллельных линий **отсутствуют**.

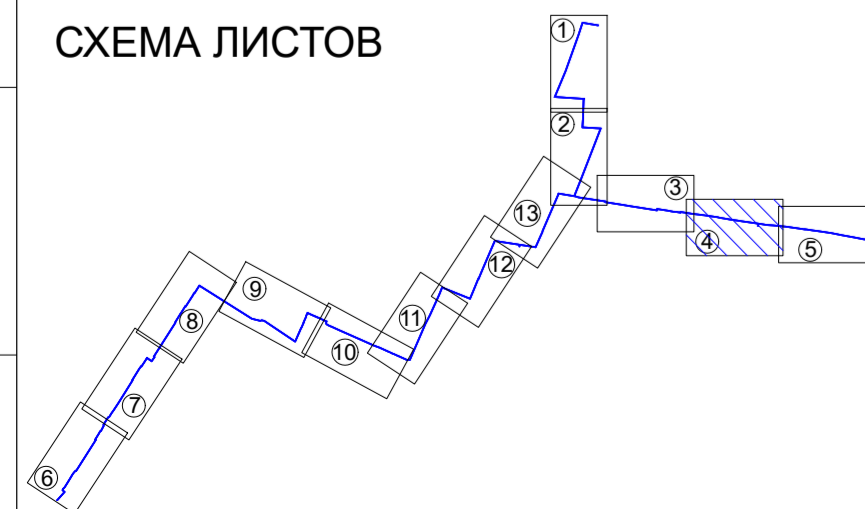


- Условные обозначения:**
- Границы зон планируемого размещения линейного объекта
 - Зона планируемого размещения линейного объекта
 - Граница территории, в отношении которой осуществляется подготовка проекта планировки
 - Ось сетей водоснабжения
 - Улично-дорожная сеть
 - Наименования улиц
 - величина уклона в промилле
 - направление уклона
 - расстояние в метрах
 - Существующая отметка
 - Директивная (проектная) отметка

ЮГА-194-2022-ЛО-ППТ			
«Строительство водопровода в сторону улицы Красных Партизан вдоль Западного Обхода» (2-3 этап)			
Изм.	Кол.уч.	Лист № док.	Подп.
Разраб.	Райков		09.22
Проект планировки территории			
Стадия	Лист	Листов	
П	3	13	
Схема вертикальной планировки, инженерной подготовки и инженерной защиты территории М 1:1000			
Н.контр.	Захаров	09.22	
ГИП	Яценко	09.22	




Примечание:
Документацией по планировке территории линейного объекта «Строительство водопровода в сторону улицы Красных Партизан вдоль Западного Обхода» (2-3 этап) не предусмотрена реконструкция линейных объектов в связи с изменением их местоположения из зоны планируемого размещения данного линейного объекта.
Технологически не предусмотрена реконструкция, изменение параметров иных линейных объектов или их участков (частей) в связи с изменением их местоположения из зоны планируемого размещения данного линейного объекта, которые влекут за собой изменение класса, категории и (или) функционально-назначенных показателей функционирования линейных объектов или при котором требуется изменение границ полос отвода и (или) охранных зон таких объектов (п.14.1. Ст.1 ГрК РФ), ввиду их отсутствия в зоне планируемого размещения линейных объектов.
Ввиду отсутствия необходимости в реконструкции существующих объектов инженерно-технического обеспечения в связи с изменением их местоположения на территории проектирования перечень координат характерных точек границ зон планируемого размещения линейных объектов, подлежащих реконструкции в связи с изменением их местоположения отсутствует.
Документацией по планировке территории «Строительство водопровода в сторону улицы Красных Партизан вдоль Западного Обхода» (2-3 этап) не предусмотрено проектирование автомобильных и железных дорог, улично-дорожной сети. В соответствии с этим отображение поперечных профилей на схеме вертикальной планировки, инженерной подготовки и инженерной защиты территории не предусмотрено.
В соответствии с документацией по планировке территории не предусмотрено изменение существующих отметок местности в границах размещения линейного объекта, следовательно, отсутствует необходимость по проведению работ по подсыпке и срезу грунта. Ввиду этого, горизонтали, отображающие проектный рельеф в виде параллельных линий отсутствуют.



- Условные обозначения:**
- - Границы зон планируемого размещения линейного объекта
 - - - - Зона планируемого размещения линейного объекта
 - - Граница территории, в отношении которой осуществляется подготовка проекта планировки
 - - Ось сетей водоснабжения
 - - Улично-дорожная сеть
 - ул. Кореновская
 - Наименования улиц
 - ↘ - величина уклона в промилле
 - ↘ - направление уклона
 - ↘ - расстояние в Метрах
 - 30.40 - Существующая отметка
 - 30.40 - Директивная (проектная) отметка

ЮГА-194-2022-ЛО-ППТ					
«Строительство водопровода в сторону улицы Красных Партизан вдоль Западного Обхода» (2-3 этап)					
Изм.	Кол.уч.	Лист	№ док.	Подп.	Дата
Разраб.	Райков				09.22
Проект планировки территории					
		Стадия	Лист	Листов	
		П	4	13	
Н.контр.	Захаров				09.22
ГИП	Яценко				09.22
Схема вертикальной планировки, инженерной подготовки и инженерной защиты территории М 1:1000					
ЮГ ГЕО АЛЬЯНС ИНЖЕНЕРНО-АРХИТЕКТУРНО-КАДАСТРОВЫЕ ОБОЗНАЧЕНИЯ СВЯТАГО СЕРГИЯ ЧУДОВИТСКОГО УЛИЦА ПЕРВОМАЙСКАЯ, 23 С/УЛ. ШКОЛЬНИКОВ					

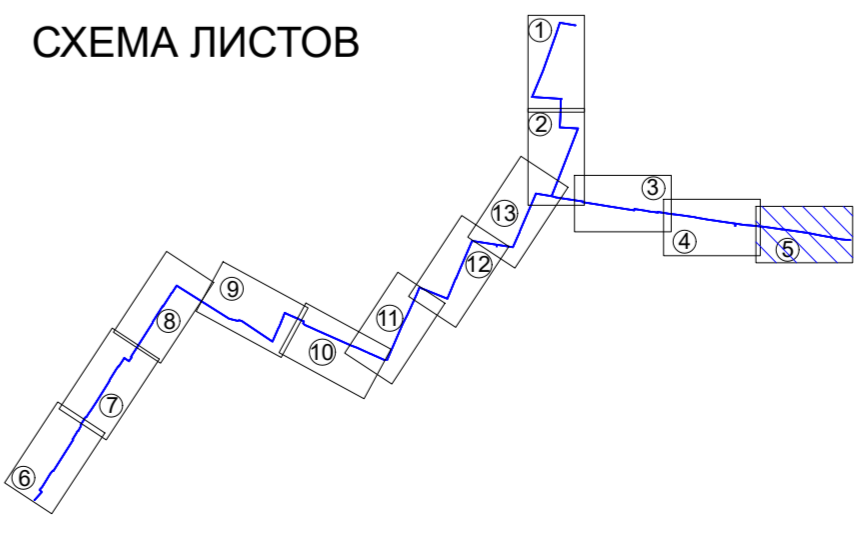


Примечание:
Документацией по планировке территории линейного объекта «Строительство водопровода в сторону улицы Красных Партизан вдоль Западного Обхода» (2-3 этап) не предусмотрена реконструкция иных линейных объектов в связи с изменением их местоположения из зоны планируемого размещения данного линейного объекта.
Технологически не предусмотрены реконструкция, изменение параметров иных линейных объектов или их участков (частей) в связи с изменением их местоположения из зоны планируемого размещения данного линейного объекта, которые влекут за собой изменение класса, категории и (или) первоначально установленных показателей функционирования линейных объектов или при котором требуется изменение границ полос отвода и (или) охранных зон таких объектов (п. 14.1. Ст. 1 ГрК РФ), ввиду их отсутствия в зоне планируемого размещения линейных объектов.
Ввиду отсутствия необходимости в реконструкции существующих объектов инженерно-технического обеспечения в связи с изменением их местоположения на территории проектирования перечень координат характерных точек границ зон планируемого размещения линейных объектов, подлежащих реконструкции в связи с изменением их местоположения отсутствует.
Документацией по планировке территории «Строительство водопровода в сторону улицы Красных Партизан вдоль Западного Обхода» (2-3 этап) не предусмотрено проектирование автомобильных и железных дорог, улично-дорожной сети. В соответствии с этим отображение поперечных профилей на схеме вертикальной планировки, инженерной подготовки и инженерной защиты территории не предусмотрено.
В соответствии с документацией по планировке территории не предусмотрено изменение существующих отметок местности и границ размещения линейного объекта, следовательно, отсутствует необходимость по проведению работ по подсыпке и срезу грунта. Ввиду этого, горизонтали, отображающие проектный рельеф в виде параллельных линий **отсутствуют**.



Согласовано	
Изм. № подл.	Взам. инв. №
Подп. и дата	
Изм. № подл.	

- Условные обозначения:**
- Границы зон планируемого размещения линейного объекта
 - Зона планируемого размещения линейного объекта
 - Граница территории, в отношении которой осуществляется подготовка проекта планировки
 - Ось сетей водоснабжения
 - Улично-дорожная сеть
 - 2 - Наименования улиц, величина уклона в промилле
 - ↗ 130 - направление уклона
 - 30,40 - расстояние в метрах
 - 30,40 - Существующая отметка
 - 30,40 - Директивная (проектная) отметка

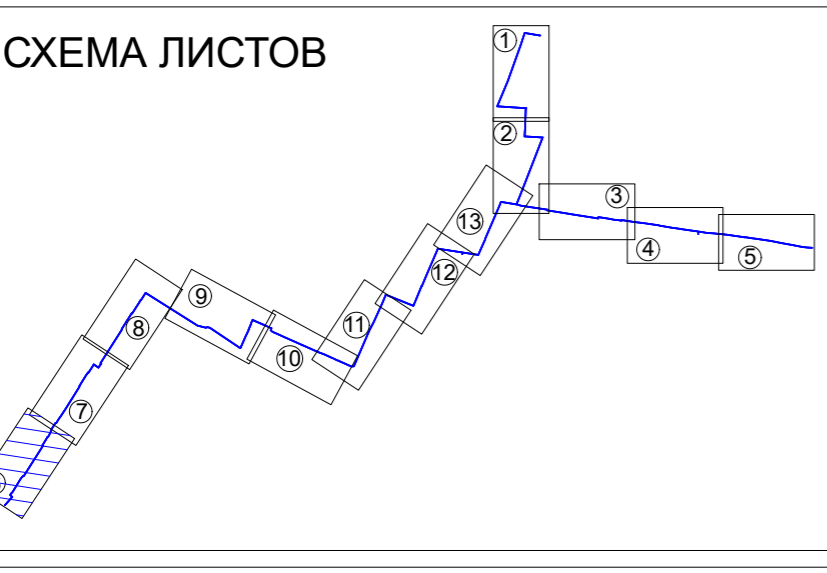


				ЮГА-194-2022-ЛО-ППТ		
				«Строительство водопровода в сторону улицы Красных Партизан вдоль Западного Обхода» (2-3 этап)		
Изм.	Кол.уч.	Лист	№ док.	Подп.	Дата	
Разраб.	Райков				09.22	
				Проект планировки территории		
				Стадия	Лист	Листов
				П	5	13
Н.контр.	Захаров				09.22	
ГИП	Яценко				09.22	
				Схема вертикальной планировки, инженерной подготовки и инженерной защиты территории М 1:1000		
				ЮГ ГЕО АЛЬЯНС ИНЖЕНЕРНО-АРХИТЕКТУРНО-КАДАСТРОВЫЕ ОБЪЕДИНЕНИЯ		



Линия совмещения с листом №7

Примечание:
Документацией по планировке территории линейного объекта «Строительство водопровода в сторону улицы Красных Партизан вдоль Западного Обхода» (2-3 этап) не предусмотрена реконструкция иных линейных объектов в связи с изменением их местоположения из зоны планируемого размещения данного линейного объекта.
Геологически не предусмотрена реконструкция, изменения параметров иных линейных объектов или их участков (частей) в связи с изменением их местоположения из зоны планируемого размещения данного линейного объекта, которые влекут за собой изменение класса, категории и (или) первоначально установленных показателей функционирования линейных объектов или при котором требуется изменение границ полос отвода и (или) охранных зон таких объектов (п. 14.1. Ст.1 ГрК РФ), ввиду их отсутствия в зоне планируемого размещения линейных объектов.
Ввиду отсутствия необходимости в реконструкции существующих объектов инженерно-технического обеспечения в связи с изменением их местоположения на территории проектирования перечень координат характерных точек границ зон планируемого размещения линейных объектов, подлежащих реконструкции в связи с изменением их местоположения отсутствует.
Документацией по планировке территории «Строительство водопровода в сторону улицы Красных Партизан вдоль Западного Обхода» (2-3 этап) не предусмотрено проектирование автомобильных и железных дорог, улично-дорожной сети. В соответствии с этим отображение поперечных профилей на схеме вертикальной планировки, инженерной подготовки и инженерной защиты территории не предусмотрено.
В соответствии с документацией по планировке территории не предусмотрено изменение существующих отметок местности в границах размещения линейного объекта, следовательно, отсутствует необходимость по проведению работ по подсыпке и срезу грунта. Ввиду этого, горизонтали, отображающие проектный рельеф в виде параллельных линий **отсутствуют**.

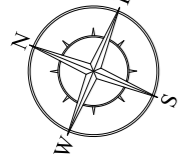


Изм.	Кол.уч.	Лист	№ док.	Подп.	Дата
		Разраб.	Райков		09.22
		Н.контр.	Захаров		09.22
		ГИП	Яценко		09.22

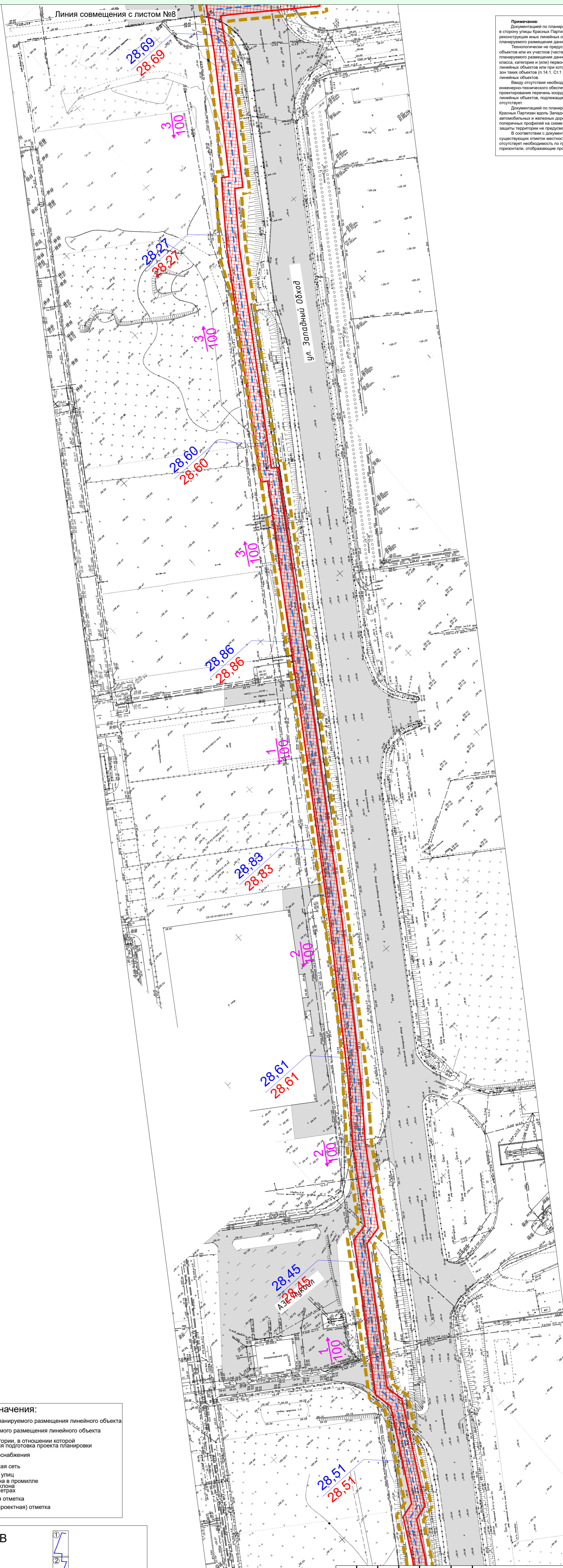
ЮГА-194-2022-ЛО-ППТ		
«Строительство водопровода в сторону улицы Красных Партизан вдоль Западного Обхода» (2-3 этап)		
Проект планировки территории	Стадия П	Лист 6
Схема вертикальной планировки, инженерной подготовки и инженерной защиты территории М 1:1000	Листов 13	Листов 13
		ЮГ ГЕО АЛЬЯНС КОМПЛЕКСНОЕ АРХИТЕКТУРНО-КАДАСТРОВЕ ОБЪЕДИНЕНИЕ СООБЩЕСТВО ПРОЕКТИРОВЩИКОВ СРО № 156/001/2018 Формат 841x420

Согласовано

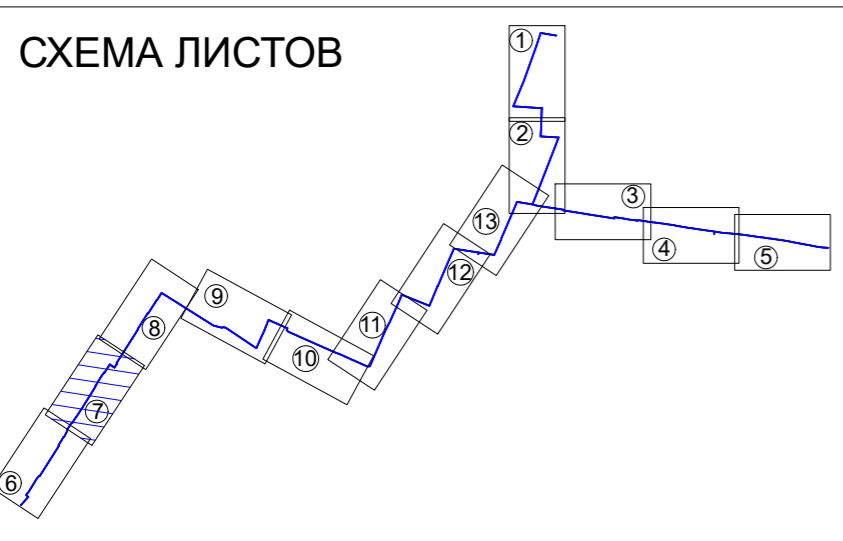
Изм.	Кол.уч.	Лист	№ док.	Подп.	Дата
		Разраб.	Райков		09.22
		Н.контр.	Захаров		09.22
		ГИП	Яценко		09.22



Примечание:
Документацией по планировке территории линейного объекта «Строительство водопровода в сторону улицы Красных Партизан вдоль Западного Обхода» (2-3 этап) не предусмотрено реконструкция иных линейных объектов в связи с изменением их местоположения из зоны планируемого размещения данного линейного объекта.
Технологически не предусмотрено реконструкция, изменение параметров иных линейных объектов или их участков (частей) в связи с изменением их местоположения из зоны планируемого размещения данного линейного объекта, которые влекут за собой изменение класса, категории и (или) первоначально установленных показателей функционирования линейных объектов или при котором требуется изменение границ полос отвода и (или) охранных зон таких объектов (п. 14.1. Ст.1 ГрК РФ), ввиду их отсутствия в зоне планируемого размещения линейных объектов.
Ввиду отсутствия необходимости в реконструкции существующих объектов инженерно-технического обеспечения в связи с изменением их местоположения на территории проектирования перечень координат характерных точек границ зон планируемого размещения линейных объектов, подлежащих реконструкции в связи с изменением их местоположения отсутствует.
Документацией по планировке территории «Строительство водопровода в сторону улицы Красных Партизан вдоль Западного Обхода» (2-3 этап) не предусмотрено проектирование автомобильных и железных дорог, улично-дорожной сети. В соответствии с этим отображение поперечных профилей на схеме вертикальной планировки, инженерной подготовки и инженерной защиты территории не предусмотрено.
В соответствии с документацией по планировке территории не предусмотрено изменение существующих отметок местности в границах размещения линейного объекта, следовательно, отсутствует необходимость по проведению работ по подсыпке и срезу грунта. Ввиду этого, горизонталы, отображающие проектный рельеф в виде параллельных линий **отсутствуют**.



- Условные обозначения:**
- Границы зон планируемого размещения линейного объекта
 - Зона планируемого размещения линейного объекта
 - Граница территории, в отношении которой осуществляется подготовка проекта планировки
 - Ось сетей водоснабжения
 - Улично-дорожная сеть
 - Наименования улиц
 - 2 - величина уклона в промилле
 - ↙ - направление уклона
 - 130 - расстояние в метрах
 - 30,40 - Существующая отметка
 - 30,40 - Директивная (проектная) отметка

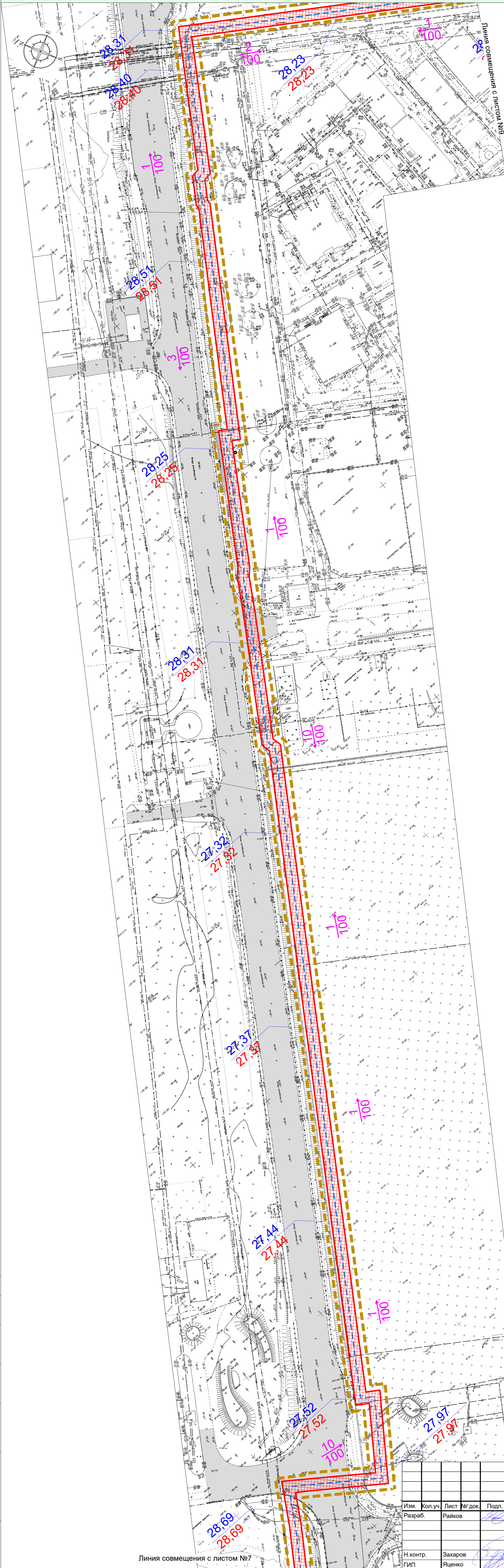


ЮГА-194-2022-ЛО-ППТ					
«Строительство водопровода в сторону улицы Красных Партизан вдоль Западного Обхода» (2-3 этап)					
Изм.	Кол.уч.	Лист	№ док.	Подп.	Дата
Разраб.	Райков				09.22
Н.контр.	Захаров				09.22
ГИП	Яценко				09.22
Проект планировки территории			Стадия	Лист	Листов
П			7	13	
Схема вертикальной планировки, инженерной подготовки и инженерной защиты территории М 1:1000					

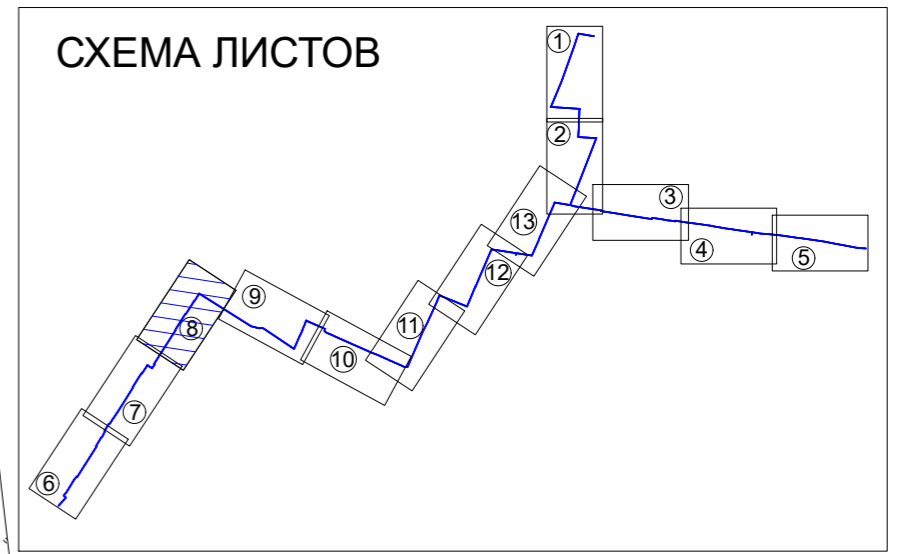
Согласовано

Ивл. № подл. Подп. и дата Взам. инв. №

Линия совмещения с листом №6



Примечание:
Документацией по планировке территории линейного объекта «Строительство водопровода в сторону улицы Красных Партизан вдоль Западного Обхода» (2-3 этап) не предусмотрена реконструкция иных линейных объектов в связи с изменением их местоположения из зоны планируемого размещения данного линейного объекта.
Технологически не предусмотрена реконструкция, изменение параметров иных линейных объектов или их участков (частей) в связи с изменением их местоположения из зоны планируемого размещения данного линейного объекта, которые влекут за собой изменение класса, категории и (или) первоначально установленных показателей функционирования линейных объектов или при котором требуется изменение границ полос отвода и (или) охраняемых зон таких объектов (п. 14.1. Ст.1 ГрК РФ), ввиду их отсутствия в зоне планируемого размещения линейных объектов.
Ввиду отсутствия необходимости в реконструкции существующих объектов инженерно-технического обеспечения в связи с изменением их местоположения на территории проектирования перечень координат характерных точек границ зон планируемого размещения линейных объектов, подлежащих реконструкции в связи с изменением их местоположения отсутствует.
Документацией по планировке территории «Строительство водопровода в сторону улицы Красных Партизан вдоль Западного Обхода» (2-3 этап) не предусмотрено проектирование автомобильных и железных дорог, улично-дорожной сети. В соответствии с этим отображение поперечных профилей на схеме вертикальной планировки, инженерной подготовки и инженерной защиты территории не предусмотрено.
В соответствии с документацией по планировке территории не предусмотрено изменение существующих отметок местности в границах размещения линейного объекта, следовательно, отсутствует необходимость по проведению работ по подсыпке и срежке грунта. Ввиду этого, горизонталь, отображающие проектный рельеф в виде параллельных линий **отсутствуют**.



Изм.	Кол.уч.	Лист	№ док.	Подп.	Дата
Разраб.	Райков				09.22
Н.контр.	Захаров				09.22
ГИП	Яценко				09.22

ЮГА-194-2022-ЛО-ППТ

«Строительство водопровода в сторону улицы Красных Партизан
вдоль Западного Обхода» (2-3 этап)

Проект планировки территории

Стадия	Лист	Листов
П	8	13

Схема вертикальной планировки,
инженерной подготовки и инженерной
защиты территории М 1:1000



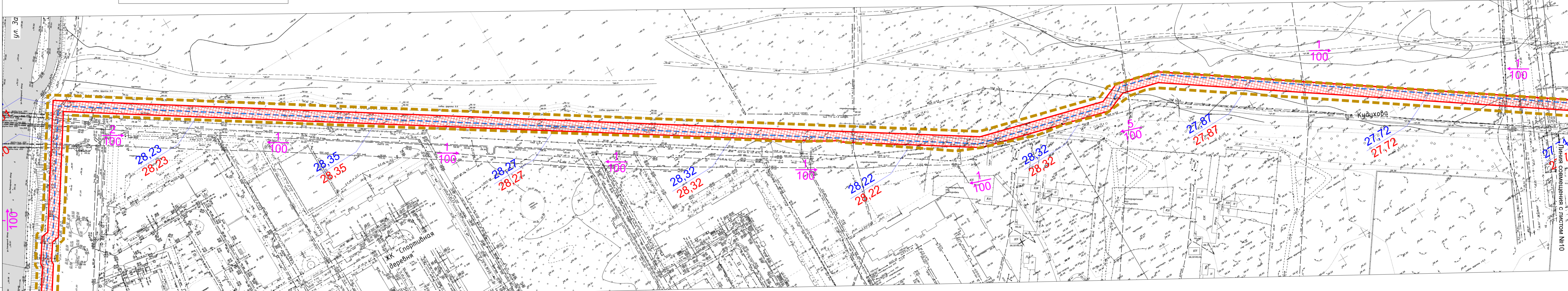
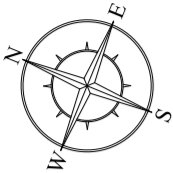
Согласовано

Инд. № подл.	Подп. и дата	Взам. инв. №

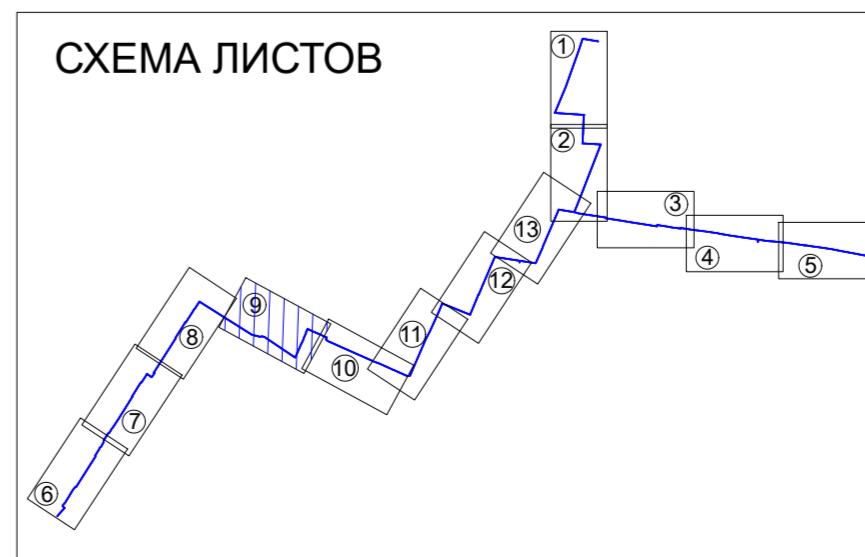
Линия совмещения с листом №7



Примечание:
Документацией по планировке территории линейного объекта «Строительство водопровода в сторону улицы Красных Партизан вдоль Западного Обхода» (2-3 этап) не предусмотрено реконструкция иных линейных объектов в связи с изменением их местоположения из зоны планируемого размещения данного линейного объекта.
Техногенными не предусмотрено реконструкция, изменение параметров иных линейных объектов или их участков (частей) в связи с изменением их местоположения из зоны планируемого размещения данного линейного объекта, которые влекут за собой изменение класса, категории и (или) персонально установленных показателей функционирования линейных объектов или при котором требуется изменение границ полос отвода и (или) охранных зон таких объектов (п. 14.1. Ст. 17 ЖК РФ), ввиду их отсутствия в зоне планируемого размещения линейных объектов.
Ввиду отсутствия необходимости в реконструкции существующих объектов инженерно-технического обеспечения в связи с изменением их местоположения на территории проектирования перечень, координат характерных точек границ зон планируемого размещения линейных объектов, подлежащих реконструкции в связи с изменением их местоположения отсутствует.
Документацией по планировке территории «Строительство водопровода в сторону улицы Красных Партизан вдоль Западного Обхода» (2-3 этап) не предусмотрено проектирование автомобильных и железных дорог, улично-дорожной сети. В соответствии с этим отображение поперечных профилей на схеме вертикальной планировки, инженерной подготовки и инженерной защиты территории не предусмотрено.
В соответствии с документацией по планировке территории не предусмотрено изменение существующих отметок местности в границах размещения линейного объекта, следовательно, отсутствует необходимость по проведению работ по подсыпке и срежке грунта. Ввиду этого, горизонтали, отображающие проектный рельеф в виде параллельных линий, отсутствуют.



- Условные обозначения:**
- Границы зон планируемого размещения линейного объекта
 - Зона планируемого размещения линейного объекта
 - Граница территории, в отношении которой осуществляется подготовка проекта планировки
 - Ось сетей водоснабжения
 - Улично-дорожная сеть
 - Наименования улиц
 - 2 - величина уклона в промилле
 - 130 - направление уклона
 - 30,40 - расстояние в метрах
 - 30,40 - Существующая отметка
 - 30,40 - Директивная (проектная) отметка



Изм.						ЮГА-194-2022-ЛО-ППТ		
«Строительство водопровода в сторону улицы Красных Партизан вдоль Западного Обхода» (2-3 этап)						Проект планировки территории		
Изм.	Кол.уч.	Лист	№ док.	Подп.	Дата	Стадия	Лист	Листов
Разраб.	Райков				09.22	П	9	13
Н.контр.						Схема вертикальной планировки, инженерной подготовки и инженерной защиты территории М 1:1000		
ГИП						ЮГ ГЕО АЛЬЯНС		

Согласовано

Изм. № подл.

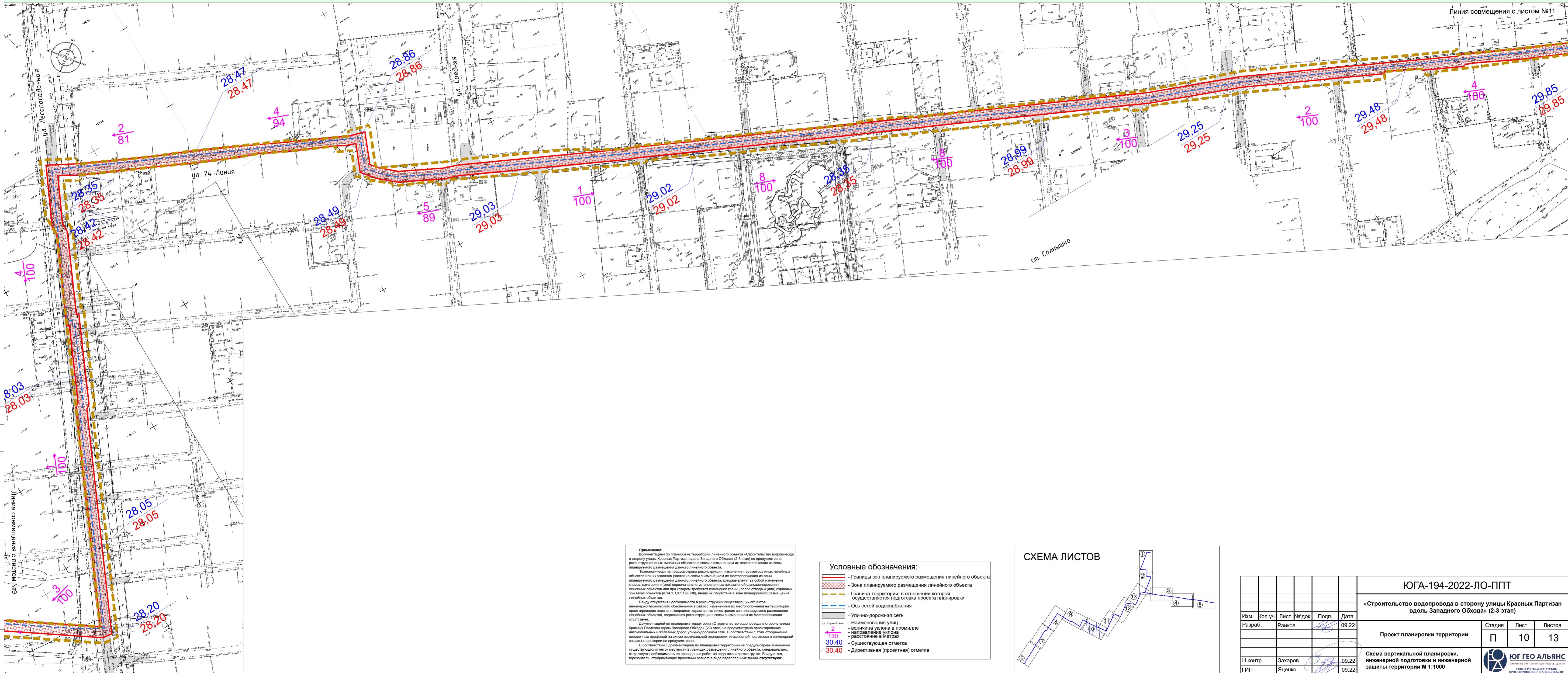
Подп. и дата

Взам. инв. №

Линия совмещения с листом №8

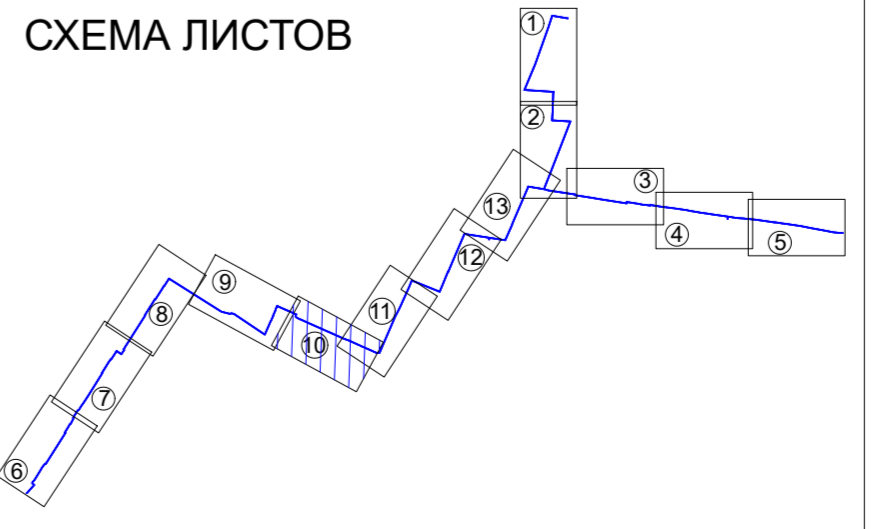


Линия совмещения с листом №11



Примечание:
Документацией по планировке территории линейного объекта «Строительство водопровода в сторону улицы Красных Партизан вдоль Западного Обхода» (2-3 этап) не предусмотрено реконструкция иных линейных объектов в связи с изменением их местоположения из зоны планируемого размещения данного линейного объекта.
Технологически не предусмотрена реконструкция, изменение параметров иных линейных объектов или их участков (частей) в связи с изменением их местоположения из зоны планируемого размещения данного линейного объекта, которые влекут за собой изменение класса, категории и (или) первоначально установленных показателей функционирования линейных объектов или при котором требуется изменение границ полос отвода и (или) охранных зон таких объектов (п. 14.1, Ст. 1 (Ж.Ф.)), ввиду их отсутствия в зоне планируемого размещения линейных объектов.
Ввиду отсутствия необходимости в реконструкции существующих объектов инженерно-технического обеспечения в связи с изменением их местоположения на территории проектирования перечень водопроводных точек границ зон планируемого размещения линейных объектов, подлежащих реконструкции в связи с изменением их местоположения отсутствует.
Документацией по планировке территории «Строительство водопровода в сторону улицы Красных Партизан вдоль Западного Обхода» (2-3 этап) не предусмотрено проектирование автомобильных и железных дорог, улично-дорожной сети. В соответствии с этим отображение поперечных профилей на схеме вертикальной планировки, инженерной подготовки и инженерной защиты территории не предусмотрено.
В соответствии с документацией по планировке территории не предусмотрено изменение существующих отметок местности в границах размещения линейного объекта, следовательно, отсутствует необходимость по проведению работ по подсыпке и срезу грунта. Ввиду этого, поросылки, отображающие проектный рельеф в виде параллельных линий отсутствуют.

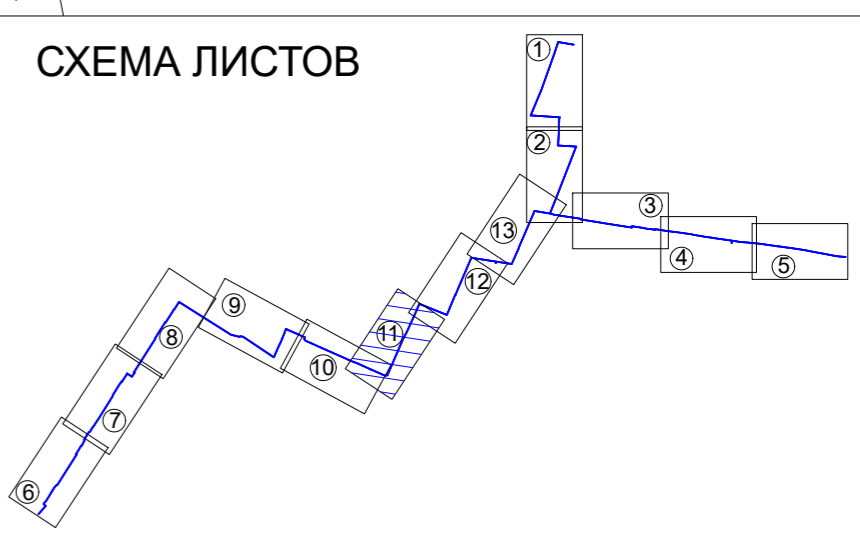
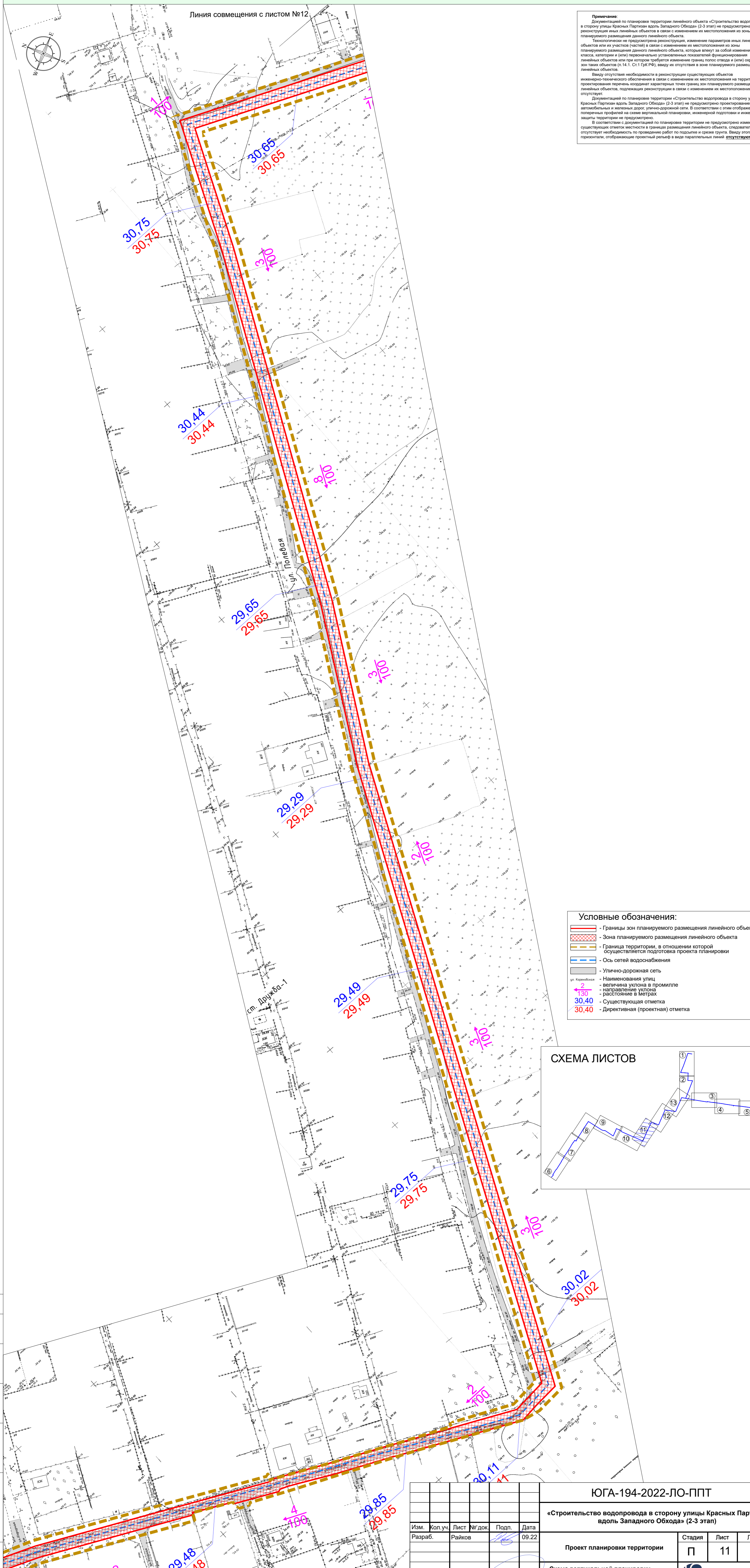
- Условные обозначения:**
- Границы зон планируемого размещения линейного объекта
 - Зона планируемого размещения линейного объекта
 - Граница территории, в отношении которой осуществляется подготовка проекта планировки
 - Ось сетей водоснабжения
 - Улично-дорожная сеть
 - Наименования улиц
 - величина уклона в промилле
 - направление уклона
 - расстояние в метрах
 - Существующая отметка
 - Директивная (проектная) отметка



ЮГА-194-2022-ЛО-ППТ					
«Строительство водопровода в сторону улицы Красных Партизан вдоль Западного Обхода» (2-3 этап)					
Изм.	Кол.уч.	Лист	№ док.	Подп.	Дата
Разраб.	Райков				09.22
Проект планировки территории					
		Стадия	Лист	Листов	
		П	10	13	
Схема вертикальной планировки, инженерной подготовки и инженерной защиты территории М 1:1000					
Н.контр.	Захаров				09.22
ГИП	Яценко				09.22



Примечание:
Документацией по планировке территории линейного объекта «Строительство водопровода в сторону улицы Красных Партизан вдоль Западного Обхода» (2-3 этап) не предусмотрена реконструкция иных линейных объектов в связи с изменением их местоположения из зоны планируемого размещения данного линейного объекта.
Технологически не предусмотрены реконструкция, изменение параметров иных линейных объектов или их участка (частей) в связи с изменением их местоположения из зоны планируемого размещения данного линейного объекта, которые влекут за собой изменение класса, категории и (или) первоначально установленных показателей функционирования линейных объектов или при которых требуется изменение границ полос отвода и (или) охранных зон таких объектов (п.14.1. Ст.1 ГрК РФ), ввиду их отсутствия в зоне планируемого размещения линейных объектов.
Ввиду отсутствия необходимости в реконструкции существующих объектов инженерно-технического обеспечения в связи с изменением их местоположения на территории проектирования ленточно-координатных точек границ зон планируемого размещения линейных объектов, подлежащих реконструкции в связи с изменением их местоположения отсутствуют.
Документацией по планировке территории «Строительство водопровода в сторону улиц Красных Партизан вдоль Западного Обхода» (2-3 этап) не предусмотрено проектирование автомобильных и железных дорог, улично-дорожной сети. В соответствии с этим отображение поперечных профилей на схеме вертикальной планировки, инженерной подготовки и инженерной защиты территории не предусмотрено.
В соответствии с документацией по планировке территории не предусмотрено изменение существующих отметок местности в границах размещения линейного объекта, следовательно, отсутствует необходимость по проведению работ по подсыпке и срезу грунта. Ввиду этого, горизонтали, отображающие проектный рельеф в виде параллельных линий **отсутствуют**.



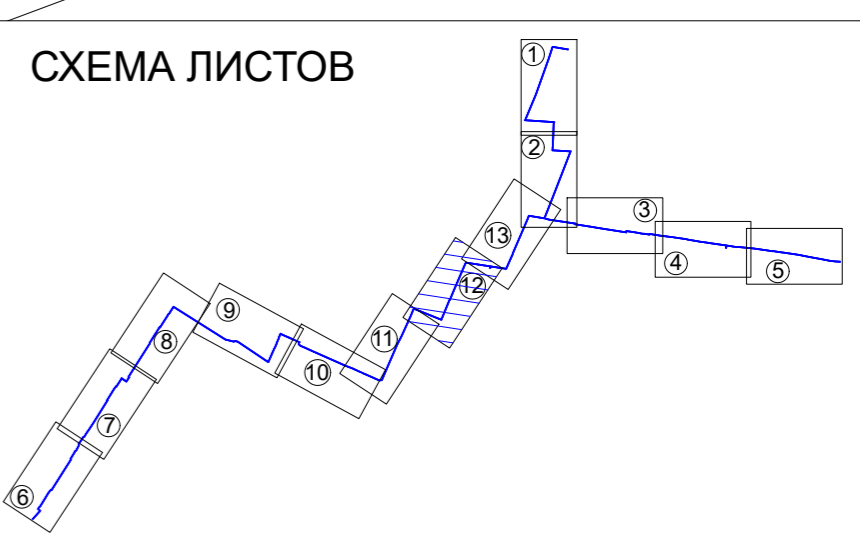
Согласовано	
Изм. № подл.	
Подп. и дата	
Взам. инв. №	

ЮГА-194-2022-ЛО-ППТ					
«Строительство водопровода в сторону улицы Красных Партизан вдоль Западного Обхода» (2-3 этап)					
Изм.	Кол.уч.	Лист	№ док.	Подп.	Дата
Разраб.	Райков				09.22
Н.контр.	Захаров				09.22
ГИП	Яценко				09.22
Проект планировки территории			Стадия	Лист	Листов
П			П	11	13
Схема вертикальной планировки, инженерной подготовки и инженерной защиты территории М 1:1000					
Формат 841x420					



Условные обозначения:

- Границы зон планируемого размещения линейного объекта
- Зона планируемого размещения линейного объекта
- Граница территории, в отношении которой осуществляется подготовка проекта планировки
- Ось сетей водоснабжения
- Улично-дорожная сеть
- Наименования улиц
- величина уклона в промилле
- направление уклона
- расстояние в метрах
- Существующая отметка
- Директивная (проектная) отметка



Согласовано

Изм.	Кол.уч.	Лист	№ док.	Подп.	Дата
Разраб.	Райков				09.22
Н.контр.	Захаров				09.22
ГИП	Яценко				09.22

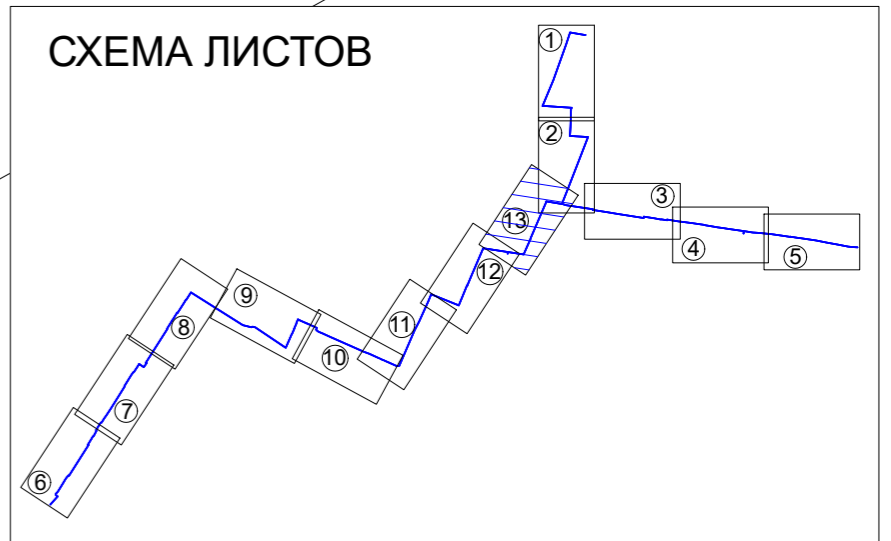
ЮГА-194-2022-ЛО-ППТ					
«Строительство водопровода в сторону улицы Красных Партизан вдоль Западного Обхода» (2-3 этап)					
Проект планировки территории			Стадия	Лист	Листов
			П	12	13
Схема вертикальной планировки, инженерной подготовки и инженерной защиты территории М 1:1000					



Примечание:
Документацией по планировке территории линейного объекта «Строительство водопровода в сторону улицы Красных Партизан вдоль Западного Обхода» (2-3 этап) не предусмотрено реконструкция иных линейных объектов в связи с изменением их местоположения из зоны планируемого размещения данного линейного объекта.
Геоморфически не предусмотрена реконструкция, изменение параметров иных линейных объектов или их участков (частей) в связи с изменением их местоположения из зоны планируемого размещения данного линейного объекта, которые влекут за собой изменение класса, категории и (или) первоначальное установленных показателей функционирования линейных объектов или при котором требуется изменение границ полос отвода и (или) охранных зон таких объектов (п.14.1. Ст.1 ГрК РФ), ввиду их отсутствия в зоне планируемого размещения линейных объектов.
Ввиду отсутствия необходимости в реконструкции существующих объектов инженерно-технического обеспечения в связи с изменением их местоположения на территории проектирования перенесены координатные точки границ зон планируемого размещения линейных объектов, подлежащих реконструкции в связи с изменением их местоположения отсутствуют.
Документацией по планировке территории «Строительство водопровода в сторону улицы Красных Партизан вдоль Западного Обхода» (2-3 этап) не предусмотрено проектирование автомобильных и железных дорог, улично-дорожной сети. В соответствии с этим отображение поперечных профилей на схеме вертикальной планировки, инженерной подготовки и инженерной защиты территории не предусмотрено.
В соответствии с документацией по планировке территории не предусмотрено изменение существующих отметок местности в границах размещения линейного объекта, следовательно, отсутствует необходимость по проведению работ по подсыпке и срежке грунта. Ввиду этого, горизонтали, отображающие проектный рельеф в виде параллельных линий, отсутствуют.

Условные обозначения:

- Границы зон планируемого размещения линейного объекта
- Зона планируемого размещения линейного объекта
- Граница территории, в отношении которой осуществляется подготовка проекта планировки
- Ось сетей водоснабжения
- Улично-дорожная сеть
- Наименования улиц
- величина уклона в промилле
- направление уклона
- расстояние в метрах
- Существующая отметка
- Директивная (проектная) отметка



Согласовано
Взам. инв. №
Подл. и дата
Инв. № подл.

Изм.	Кол.уч.	Лист	№ док.	Подп.	Дата
Разраб.		Райков			09.22
Н.контр.		Захаров			09.22
ГИП		Яценко			09.22

ЮГА-194-2022-ЛО-ППТ		
«Строительство водопровода в сторону улицы Красных Партизан вдоль Западного Обхода» (2-3 этап)		
Проект планировки территории	Стадия	Лист
	П	13
Схема вертикальной планировки, инженерной подготовки и инженерной защиты территории М 1:1000	Листов	13
 ЮГ ГЕО АЛЬЯНС КОМПЛЕКСНОЕ АРХИТЕКТУРНО-КАДАСТРОВЕ ОБЪЕДИНЕНИЕ Формат 841x420		