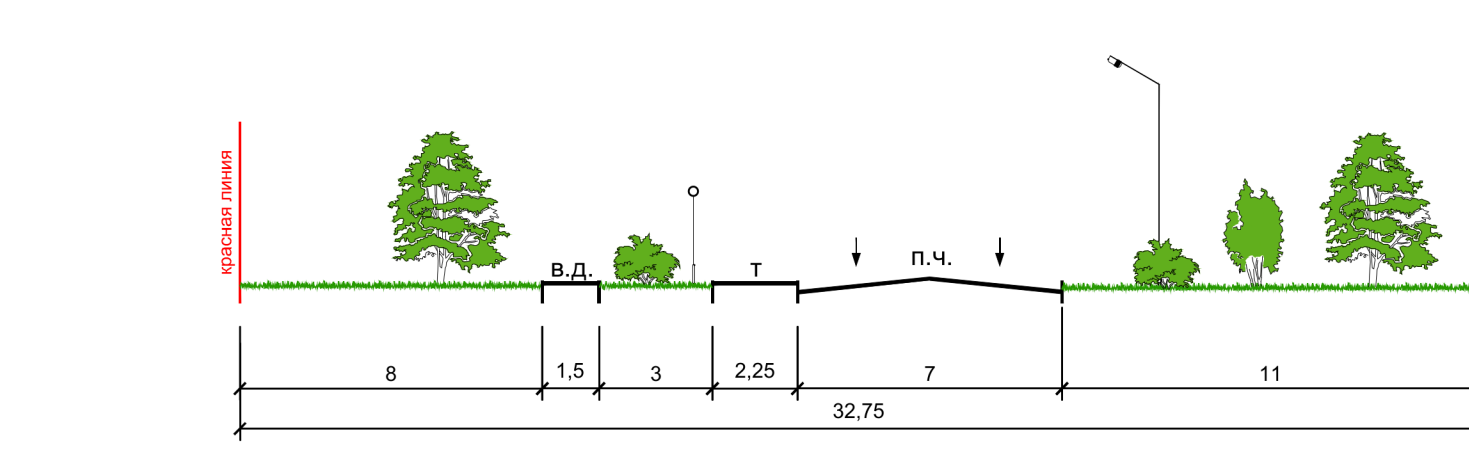


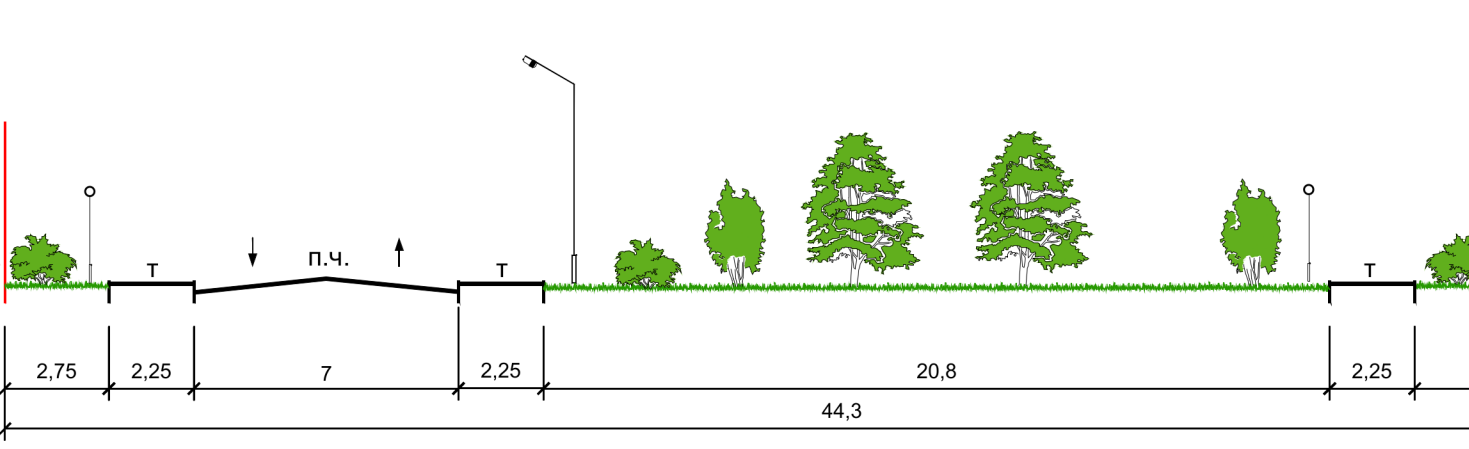
Примечания:
 1. Зоны планируемого размещения линейных объектов, подлежащих реконструкции в связи с изменением их местоположения, в границах планируемого размещения линейного объекта (автомобильной дороги, сетей инженерно-технического обеспечения), отсутствуют, в связи с тем, что при пересечении с подземными и надземными инженерными коммуникациями расстояния по вертикали и горизонтали выдержаны в соответствии с требованиями СП 42.13330.2016 "Градостроительство. Планировка и застройка городских и сельских поселений". Следовательно, существующие инженерные сети не препятствуют прокладке проектируемых автомобильной дороги, в том числе сетей наружного электроосвещения, и не требуется их перенос или переустройства.
 2. Железные дороги в границах территории, в отношении которой осуществляется подготовка проекта планировки - отсутствуют.
 3. При проектировании инженерной защиты территории от затопления и подтопления надлежит разрабатывать комплекс мероприятий, обеспечивающих предотвращение затопления и подтопления территорий в зависимости от требований их функционального использования и охраны природной среды или устранение отрицательных воздействий затопления и подтопления.

- Условные обозначения**
- границы зон планируемого размещения линейного объекта (автомобильной дороги, в том числе сетей наружного электроосвещения)
 - дороги с асфальтовым покрытием
 - ось трассы автомобильной дороги
 - проектируемые тротуары
 - проектируемые велосипедные дорожки
 - горизонтали, отображающие проектный рельеф
 - директивная (проектная) отметка
 - точка перелома продольного профиля существующая (черная) отметка
 - проектные продольные уклоны (промили)
 - направление продольного уклона
 - расстояние между точками, ограничивающими участок с продольным уклоном (метры)
 - сечение поперечного профиля улицы

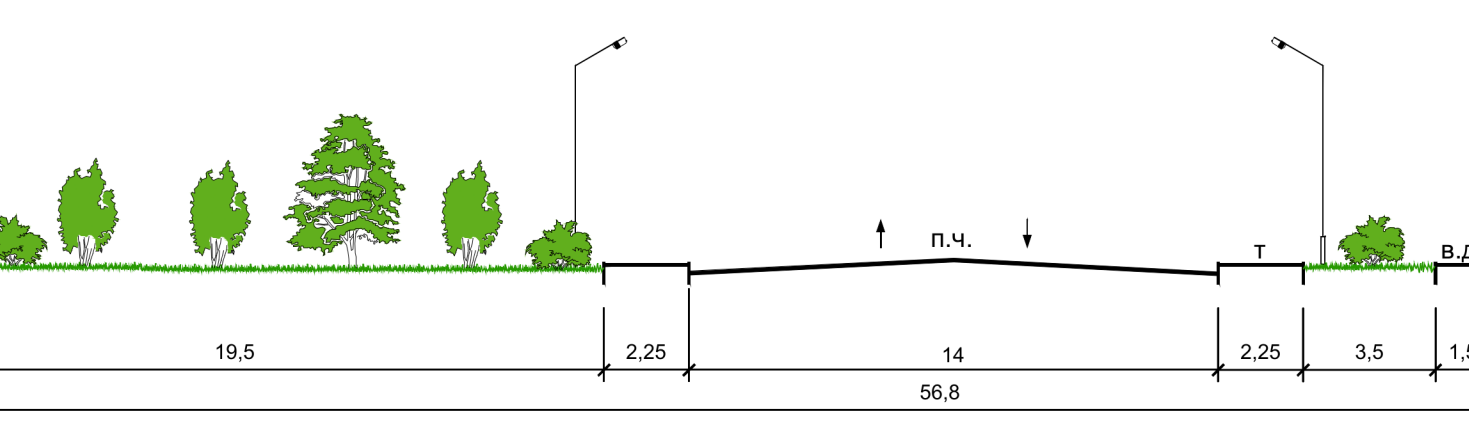
Поперечный профиль 1-1 по ул. Академика Королёва М 1:200



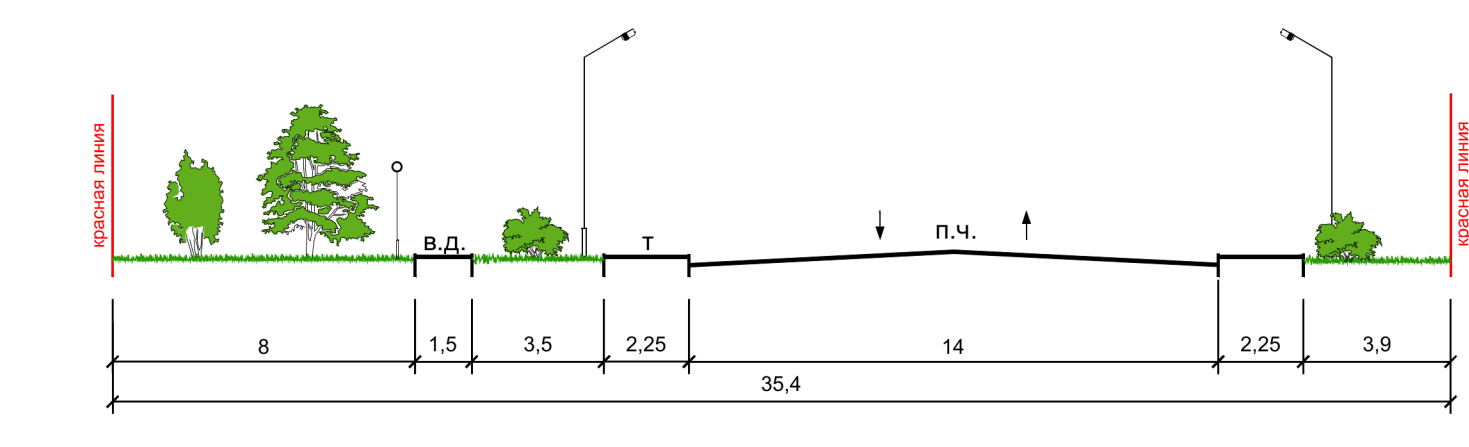
Поперечный профиль 2-2 по ул. Лесной М 1:200



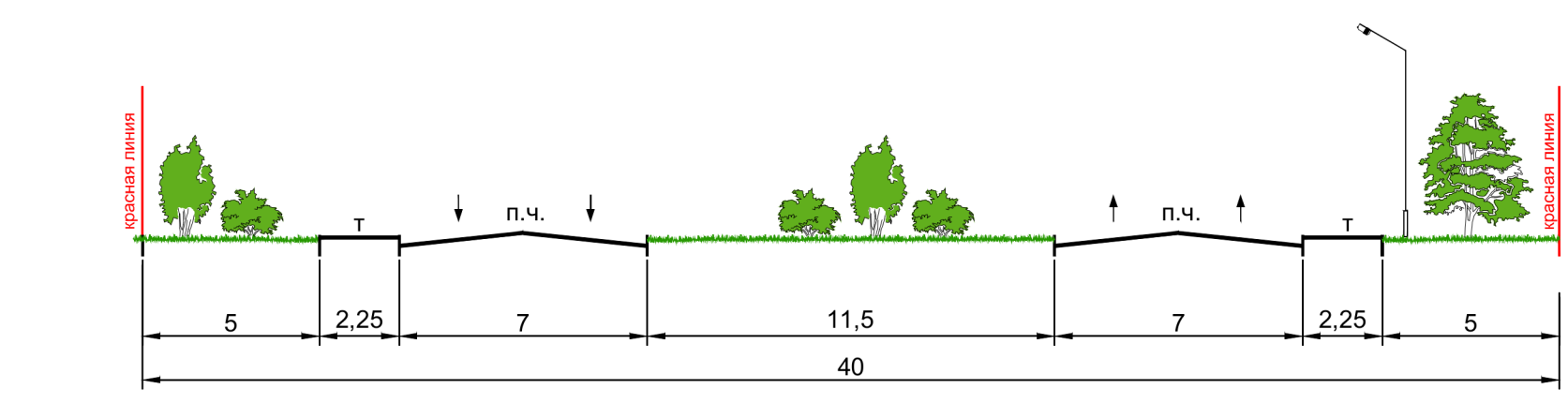
Поперечный профиль 3-3 по ул. им. В.М. Комарова М 1:200



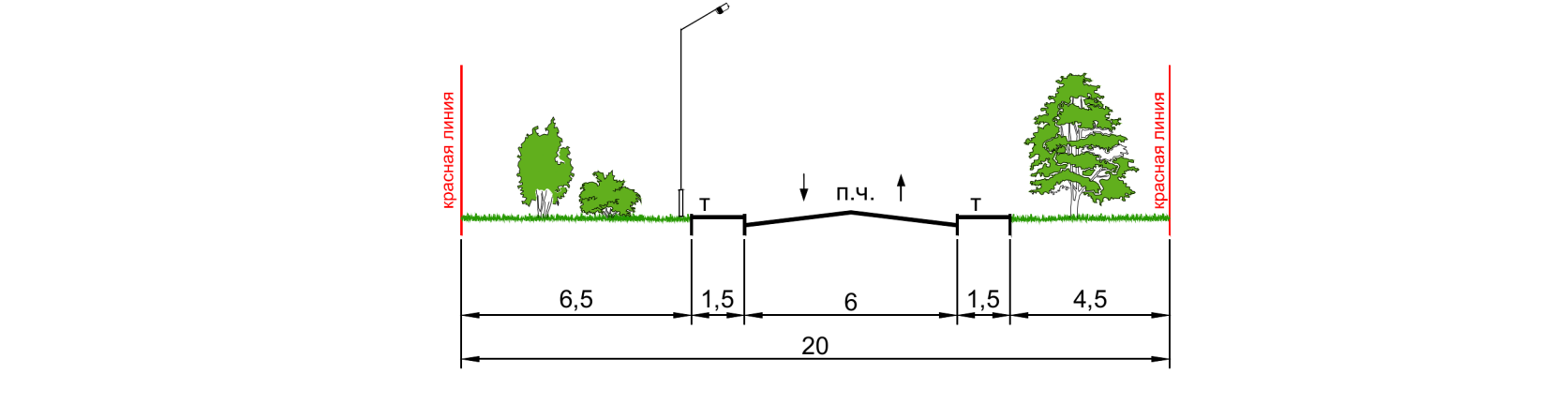
Поперечный профиль 4-4 по ул. им. В.М. Комарова М 1:200



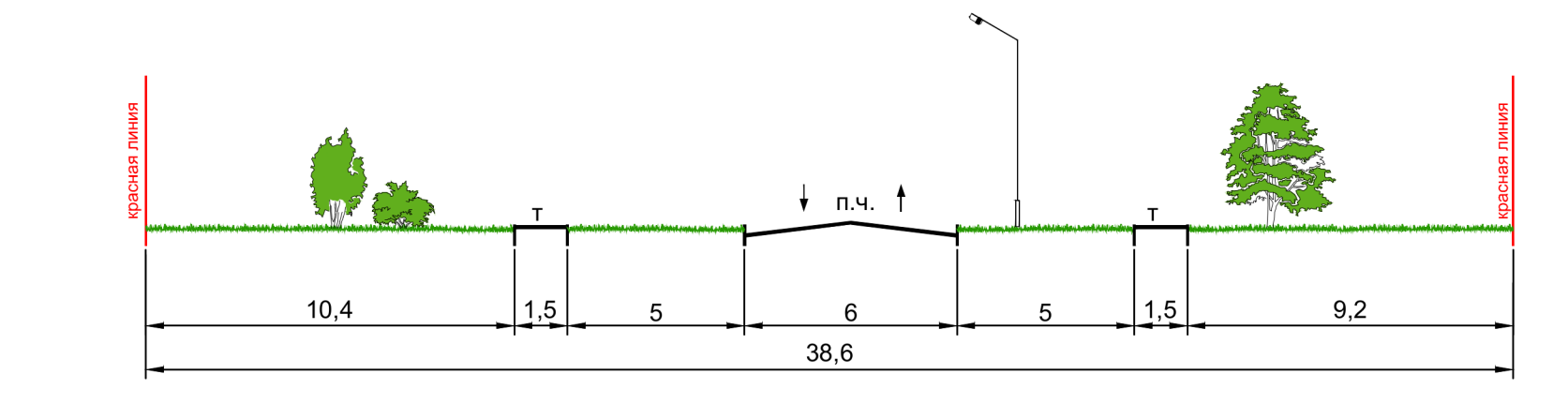
Поперечный профиль 5-5 по ул. 16-й Полевой участок, ул. Рижельевская М 1:200



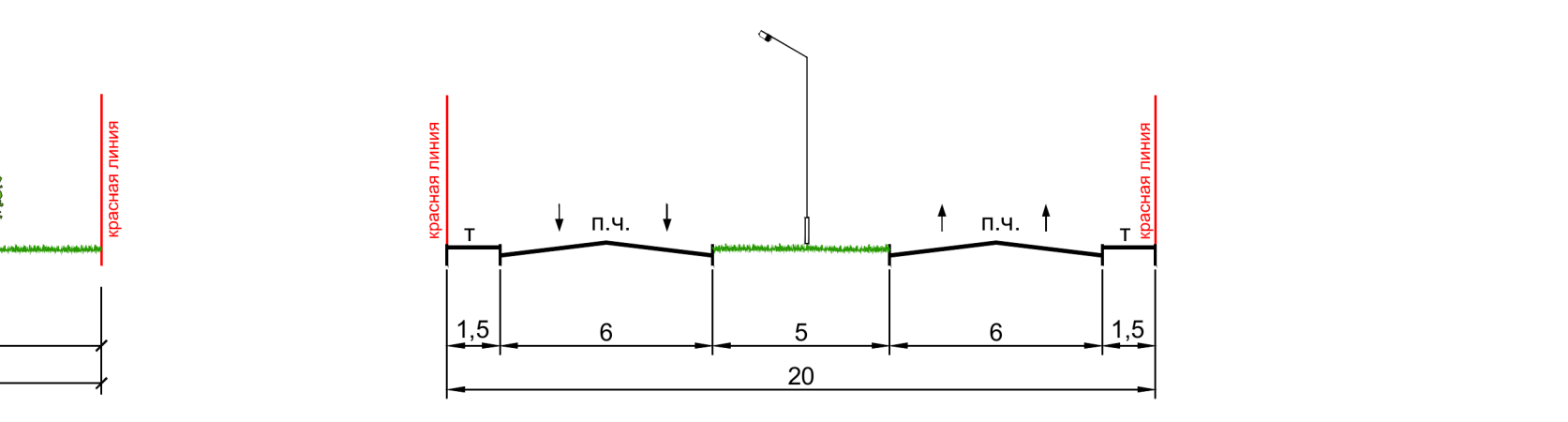
Поперечный профиль 6-6 по ул. Благородная М 1:200



Поперечный профиль 7-7 по ул. Чистая М 1:200



Поперечный профиль 8-8 по ул.16-й Полевой участок М 1:200



				МЗ-386/2020-ДПТ/ЛО					
Изм.	Кол.	Лист	№ док.	Подпись	Дата	Документация по планировке территории (проект планировки и проект межевания территории (далее - "проект планировки и проект межевания территории"), сетей инженерно-технического обеспечения), ограниченного участками им. Комарова В.М., им. Академика Королёва, Благородной, Центральной, в вертикальном обозначении по оси Королёва			
ГАП	Сеңь Д.Е.	Ref	08.21			Материалы по обоснованию территории, инженерной подготовки и инженерной защиты территории М 1:2000	стадия лпт л/о	лист 6	листов
Вед. спец.	Еременко Н.А.	Ref	08.21				МБУ "Институт Горкадастрпроект"		
Н.контр.	Сеңь Д.Е.	Ref	08.21						