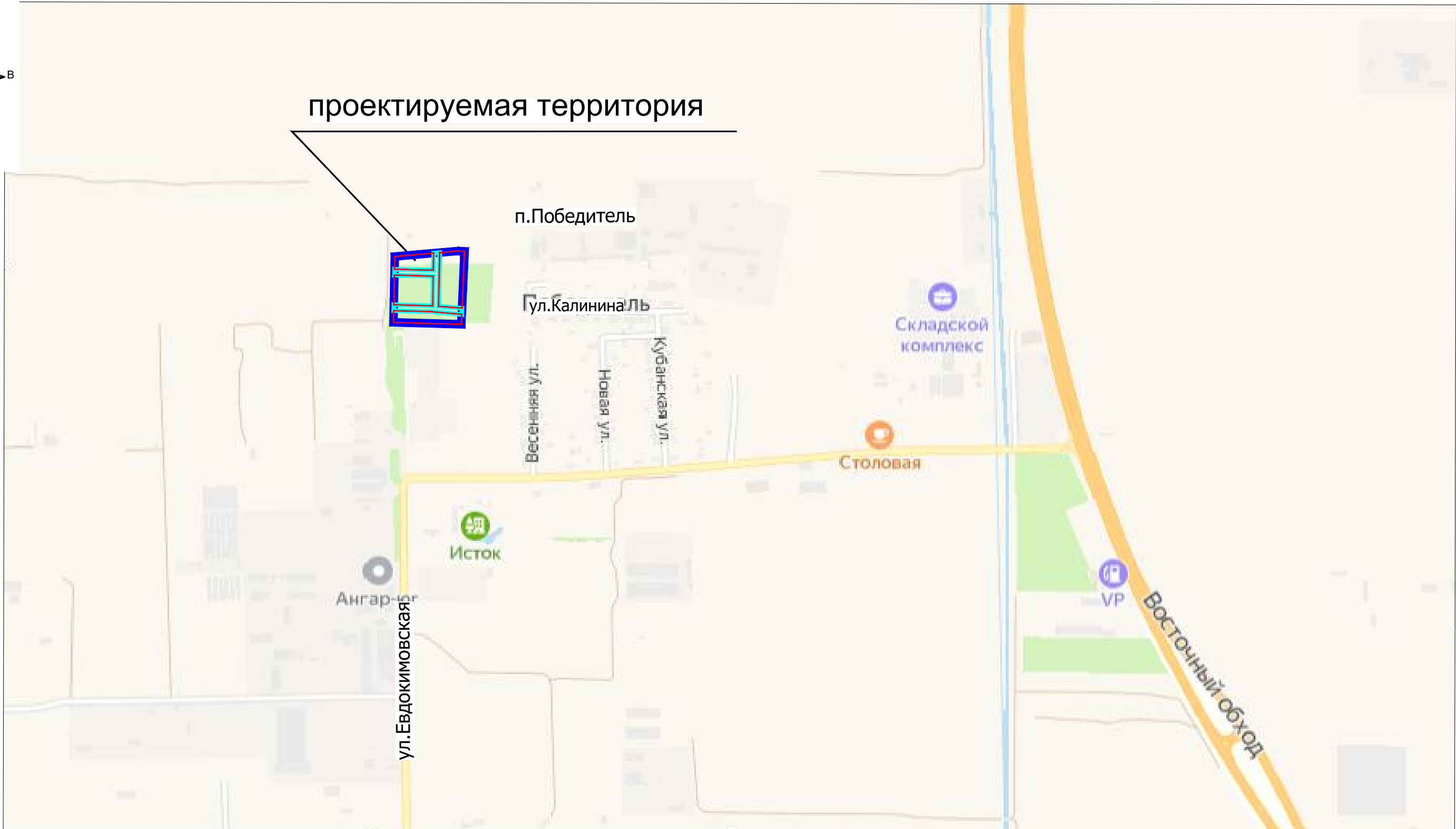






проектируемая территория



Условные обозначения

-  - граница проектируемой территории
-  - граница планируемого элемента планировочной структуры - квартал
-  - границы планируемого элемента планировочной структуры -улично-дорожная сеть

						01/12/2022-ППТ					
						Проект планировки территории прилегающей к улице Калинина в поселке Победитель Калининского сельского округа муниципального образования город Краснодар					
Изм.	Кол.уч.	Лист.	N док.	Подпись	Дата	Материалы по обоснованию			Стадия	Лист	Листов
					12.22				ППТ	2	
						Фрагмент карты планировочной структуры территории муниципального образования город Краснодар с отображением границ элементов планировочной структуры					
						ООО "ЛИНИИ ГОРОДА"					