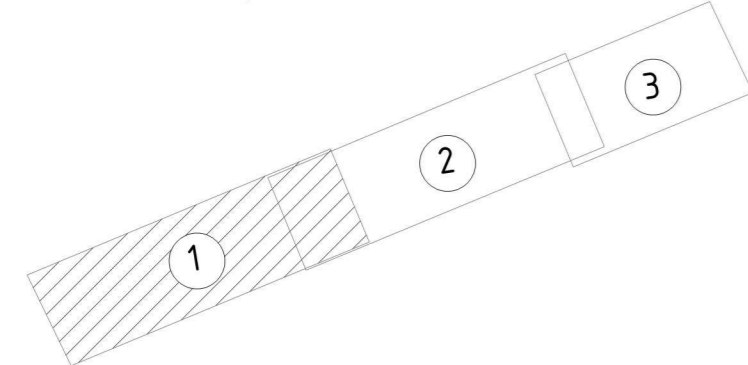


Схема расположения листов



Условные обозначения:

- граница территории, в отношении которой осуществляется подготовка проекта планировки
- граница зоны планируемого размещения линейного объекта
- ось проектируемой хозяйственно-бытовой канализации
- граница зоны планируемого размещения реконструируемого газопровода
- граница зоны планируемого размещения реконструируемого водопровода
- граница зоны планируемого размещения реконструируемых сетей связи

Установленные границы зон с особыми условиями использования:

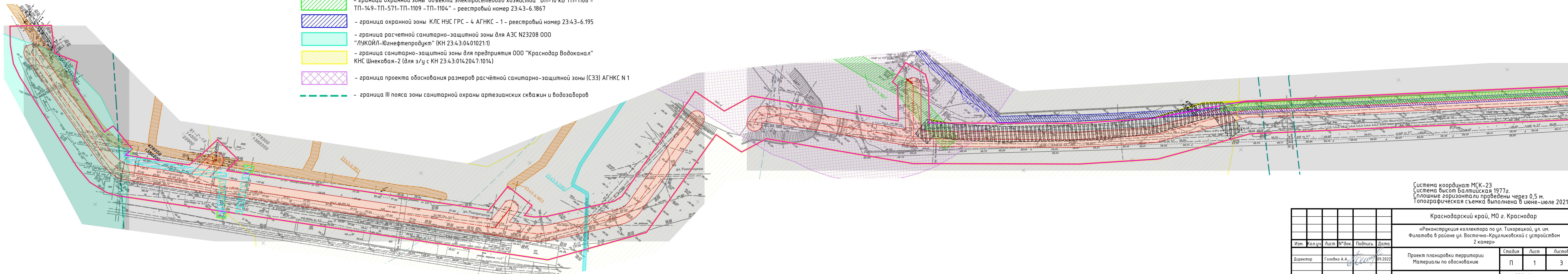
- граница охранной зоны объекта электросетевого хозяйства ВЛ-0,4 кВ ТП-149 - реестровый номер 23:43-6.1853
- граница охранной зоны объекта электросетевого хозяйства "КЛ-6 кВ ТП-398-ПСТ"Северо-Восточная"-105" - реестровый номер 23:43-6.2282
- граница охранной зоны объекта электросетевого хозяйства "ВЛ-10 кВ ТП-1108 - ТП-149-ТП-571-ТП-1109 - ТП-1104" - реестровый номер 23:43-6.1867
- граница охранной зоны КЛС НУС ГРС - 4 АГНКС - 1 - реестровый номер 23:43-6.195
- граница расчетной санитарно-защитной зоны для АЗС N23208 000 "ЛУКОЙЛ-Югнефтепродукт" (КН 23:43:0401021:1)
- граница санитарно-защитной зоны для предприятия ООО "Краснодар Водоканал" КНС Шнековая-2 (для з/у с КН 23:43:0142047:1014)
- граница проекта обоснования размеров расчетной санитарно-защитной зоны (СЗЗ) АГНКС N 1
- граница III пояса зоны санитарной охраны артезианских скважин и водозаборов

Устанавливаемые границы зон с особыми условиями использования:

- граница устанавливаемой охранной зоны для проектируемой хозяйственно-бытовой канализации
- охранная зона реконструируемого газопровода
- охранная зона реконструируемого водопровода
- охранная зона реконструируемых сетей связи

Примечания:

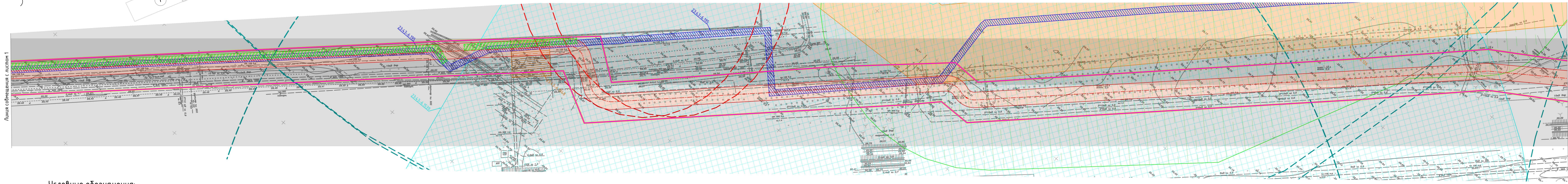
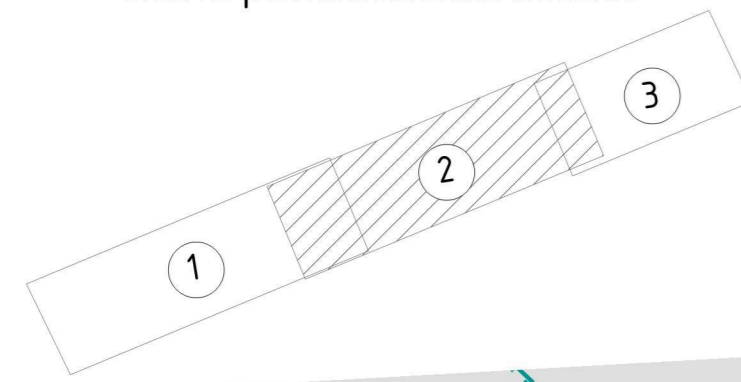
1. Границы особо охраняемых природных территорий, границы лесничеств - отсутствуют.
2. Объект расположен на приаэродромной территории аэродрома "Краснодар-Центральный".
3. Объект расположен в охранной зоне аэропорта и аэродрома гражданской авиации.



Система координат МСК-23
Система высот Балтийская 1977г.
Сплошные горизонталы проведены через 0,5 м.
Топографическая съемка выполнена в июне-июле 2021г.

Краснодарский край, МО г. Краснодар					
«Реконструкция коллектора по ул. Тихорецкой, ул. им. Филатова в районе ул. Восточно-Кругликовской с устройством 2 камер»					
Изм.	Кол.уч.	Лист	№ док.	Подпись	Дата
Директор	Головко А.А.				09.2022
Инженер	Пастухова Я.А.				09.2022
Проект планировки территории Материалы по обоснованию				Стадия	Лист
				П	1
Схема границ зон с особыми условиями использования территории М 1:500				Листов	3
				ООО «Черноморская технологическая компания»	
Формат А4х5					

Схема расположения листов



Условные обозначения:

- граница территории, в отношении которой осуществляется подготовка проекта планировки
- граница зоны планируемого размещения линейного объекта
- ось проектируемой хозяйственно-бытовой канализации
- граница зоны планируемого размещения реконструируемого газопровода
- граница зоны планируемого размещения реконструируемого водопровода
- граница зоны планируемого размещения реконструируемых сетей связи

Устанавливаемые границы зон с особыми условиями использования:

- граница устанавливаемой охранной зоны для проектируемой хозяйственно-бытовой канализации
- охранная зона реконструируемого газопровода
- охранная зона реконструируемого водопровода
- охранная зона реконструируемых сетей связи

Примечания:

1. Границы особо охраняемых природных территорий, границы лесничеств - отсутствуют.
2. Объект расположен на приаэродромной территории аэродрома "Краснодар-Центральный".
3. Объект расположен в охранной зоне аэропорта и аэродрома гражданской авиации.

Установленные границы зон с особыми условиями использования:

- граница охранной зоны ВЛ-110 кВ "Отпайка к ПС Северо-Восточная от ВЛ КТЭЦ-ЗИП, ОБД-Северная", входящая в состав электросетевого комплекса ПС-110/6-10 кВ "Северо-Восточная" с прилегающими ВЛ- реестровый номер 23:43-6.126
- граница санитарно-защитной зоны для ООО «Екатеринодарские смеси», расположенного по адресу: 350011, г. Краснодар, ул. Тихорецкая, 8/2 - реестровый номер 23:43-6.1539
- граница охранной зоны КЛС НУС ГРС - 4 АГНКС - 1 - реестровый номер 23:43-6.195
- граница охранной зоны объекта электросетевого хозяйства "Оборудование КТП-1109 х. Гаркуши" - реестровый номер 23:43-6.1048
- граница III пояса зоны санитарной охраны артезианских скважин и водозаборов

Система координат МСК-23
Система высот Балтийская 1977г.
Сплошные горизонталы проведены через 0,5 м.
Топографическая съемка выполнена в июне-июле 2021г.

Краснодарский край, МО г. Краснодар					
«Реконструкция коллектора по ул. Тихорецкой, ул. им. Филатова в районе ул. Восточно-Кругликовской с устройством 2 камер»					
Изм.	Кол.уч.	Лист	№ док.	Подпись	Дата
Директор	Головко А.А.				09.2022
Инженер	Пастухова Я.А.				09.2022
Проект планировки территории Материалы по обоснованию				Стадия	Лист
				П	2
Схема границ зон с особыми условиями использования территории М 1:500				Листов	3
				ООО «Черноморская технологическая компания»	

Схема расположения листов



Примечания:

1. Границы особо охраняемых природных территорий, границы лесничеств – отсутствуют.
2. Объект расположен на приаэродромной территории аэродрома "Краснодар-Центральный".
3. Объект расположен в охранной зоне аэропорта и аэродрома гражданской авиации.

Условные обозначения:

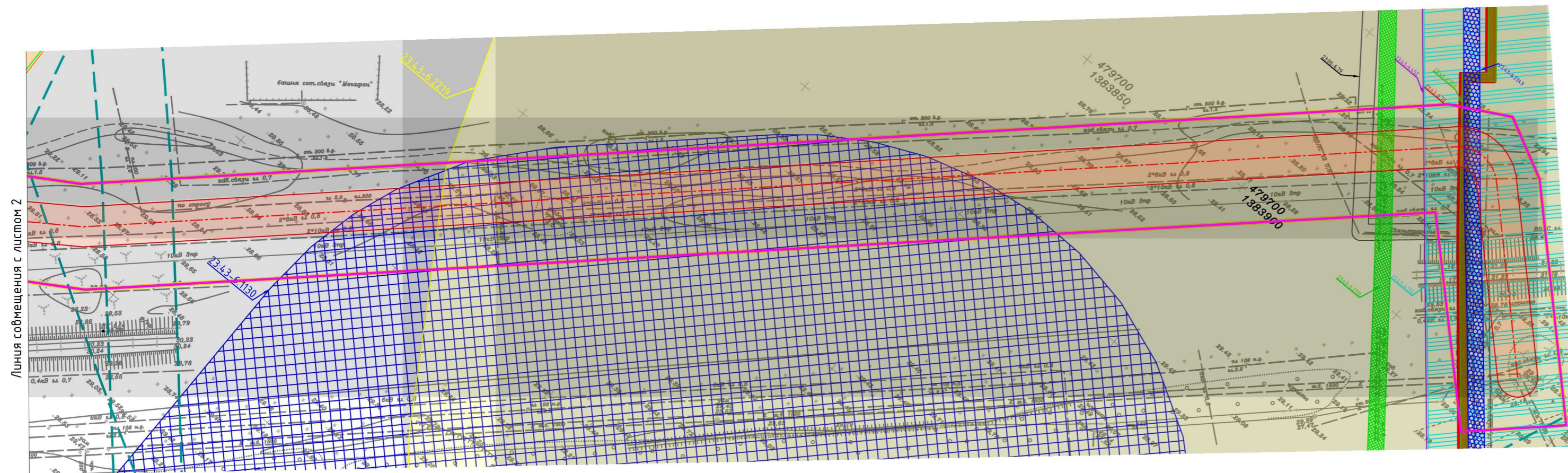
- граница территории, в отношении которой осуществляется подготовка проекта планировки
- граница зоны планируемого размещения линейного объекта
- ось проектируемой хозяйственно-бытовой канализации
- граница зоны планируемого размещения реконструируемого газопровода
- граница зоны планируемого размещения реконструируемого водопровода
- граница зоны планируемого размещения реконструируемых сетей связи

Установленные границы зон с особыми условиями использования:

- граница охранной зоны ВЛ-110 кВ "ОБД – Северная", входящая в состав электросетевого комплекса ПС – 110/10 кВ "ОБД" с прилегающими ПС и ВЛ – реестровый номер 23:43-6.170
- граница охранной зоны ВЛ-110 кВ "КТЭЦ-ЗИП с отпайкой к ПС РИП, Юго-Восточная – реестровый номер 23:43-6.452
- граница охранной зоны КЛ 10 кВ ОБД1 - 1869/3- реестровый номер 23:43-6.70
- граница охранной зоны КЛ 10 кВ ОБД2 - 1869/6 – реестровый номер 23:43-6.950
- граница охранной зоны газопровода высокого давления Р=1,2 МПа d=529 мм литер А – реестровый номер 23:43-6.2343
- граница санитарно-защитной зоны для ЗАО "ОБД", расположенного по адресу: г. Краснодар, по ул. Тихорецкая, 20- реестровый номер 23:43-6.2219
- граница санитарно-защитной зоны для ОАО "Краснодарпромжелдортранс", Площадка № 1 – реестровый номер 23:43-6.1130
- граница охранной зоны ТП-2830п (55,52к) кв.2.3.1 – реестровый номер 23:43-6.79
- граница охранной зоны газопровода высокого давления Р=0.6 МПа d=720 мм, d=630 мм литер В- реестровый номер 23:43-6.2110

Устанавливаемые границы зон с особыми условиями использования:

- граница устанавливаемой охранной зоны для проектируемой хозяйственно-бытовой канализации
- охранный зона реконструируемого газопровода
- охранный зона реконструируемого водопровода
- охранный зона реконструируемых сетей связи



Линия совмещения с листом 2

Система координат МСК-23
Система высот Балтийская 1977г.
Сплошные горизонталы проведены через 0,5 м.
Топографическая съемка выполнена в июне-июле 2021г.

						Краснодарский край, МО г. Краснодар			
						«Реконструкция коллектора по ул. Тихорецкой, ул. им. Филатова в районе ул. Восточно-Кругликовской с устройством 2 камер»			
Изм.	Кол.уч.	Лист	№ док.	Подпись	Дата	Проект планировки территории Материалы по обоснованию	Стадия	Лист	Листов
					09.2022		П	3	3
Инженер				Пастухова Я.А.	09.2022	Схема границ зон с особыми условиями использования территорий М 1:500	ООО «Черноморская технологическая компания»		