

Схема расположения земельного участка или земельных участков на кадастровом плане территории

Утверждена

постановлением

(наименование документа об утверждении, включая наименования органов государственной

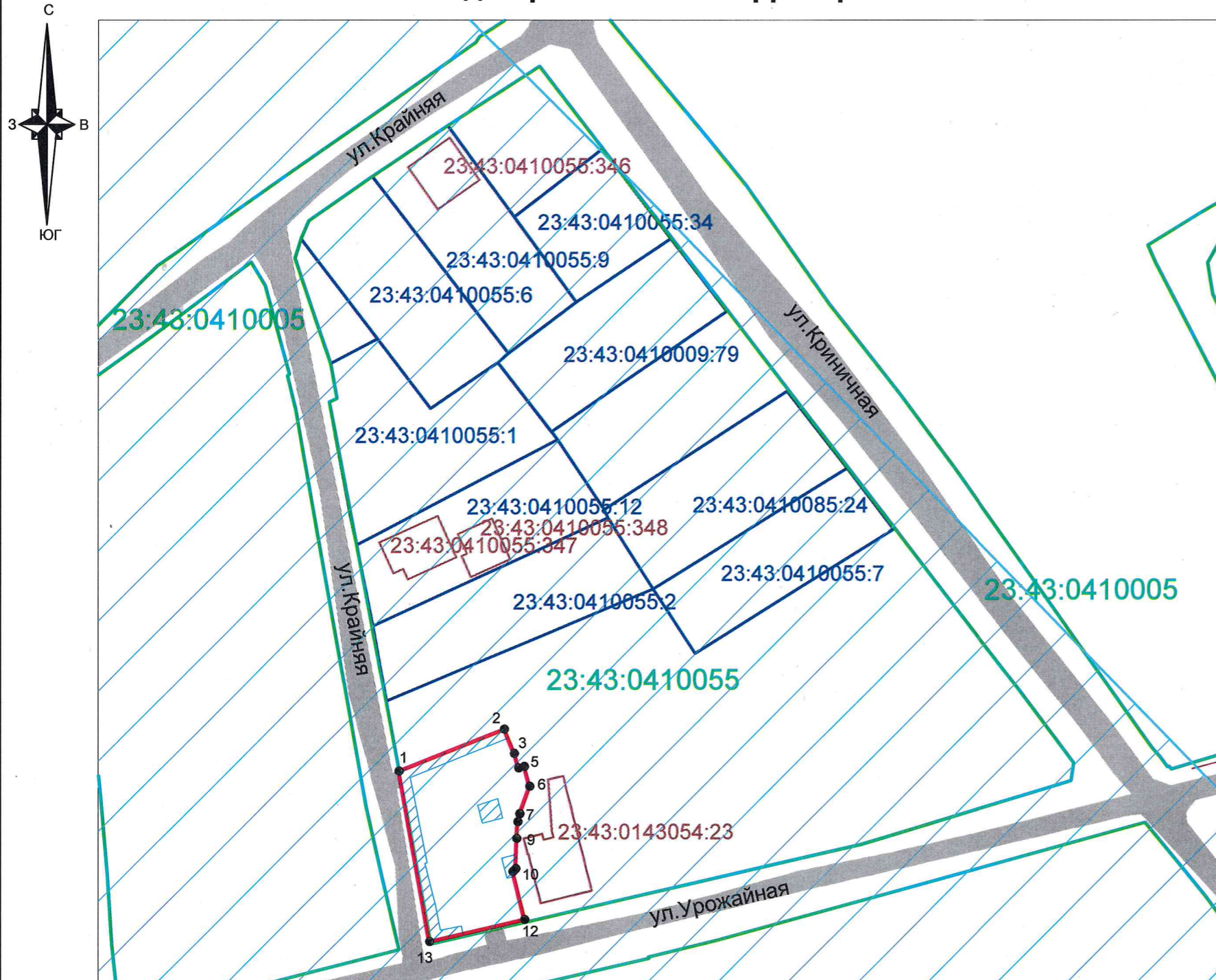
администрации муниципального образования

власти или органов местного самоуправления, принявших решение об утверждении схемы

город Краснодар

или подписавших соглашение о перераспределении земельных участков)

от _____ № _____





Система координат МСК 23, зона 1
Масштаб 1:1000

Условные обозначения:

-  граница образуемого земельного участка
-  граница земельного участка согласно сведениям ЕГРН, номер
-  граница кадастрового квартала, номер
-  граница ОКС согласно сведений ЕГРН, номер
-  обозначение характерной точки границы образуемого земельного участка
-  наличие подъездов и проходов к земельному участку

Границы зон с особыми условиями использования территории

-  граница III пояса зоны санитарной охраны артезианских скважин и водозаборов
-  граница охранной зоны существующих инженерных коммуникаций

Условный номер земельного участка :		
Площадь земельного участка 728 кв.м.		
Обозначение характерных точек границ	Координаты, м	
	X	Y
1	2	3
1	476335.24	1389175.16
2	476343.32	1389195.49
3	476338.64	1389197.41
4	476335.85	1389198.24
5	476336.13	1389199.32
6	476332.33	1389200.34
7	476327.05	1389198.42
8	476325.52	1389198.05
9	476322.30	1389197.86
10	476316.51	1389197.66
11	476315.94	1389197.12
12	476306.73	1389199.38
13	476302.49	1389181.07