
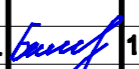



Условные обозначения

-  граница проектируемой территории
-  граница планируемого элемента планировочной структуры - кварталы
-  граница планируемого элемента планировочной структуры -улично-дорожная сеть
-  утверждаемые красные линии
-  линии отступа от красных линий в целях определения мест допустимого размещения зданий, строений, сооружений
-  4 ● характерные точки утверждаемых красных линий
-  23:43:07050:43 граница земельного участка, согласно сведений ГКРН, номер
-  23:43:07050:43 граница квартала, согласно сведений ГКРН, номер
-  граница ОКС, согласно сведений ГКРН
-  граница ЗОУИТ, согласно сведений ГКРН
-  граница зоны размещения существующих объектов капитального строительства индивидуальной и малоэтажной жилой застройки
-  граница зоны размещения существующих объектов капитального строительства общественно-делового назначения
-  улицы и проезды с асфальтовым покрытием
-  зеленые насаждения специального назначения
- Границы зон планируемого размещения объектов капитального строительства**
-  границы зон планируемого размещения объектов капитального строительства индивидуальной и жилой застройки

Примечание:
Границы существующих элементов в границах проектируемой территории отсутствуют.

						1320-МЗ/2021-ДПТ			
						Проект планировки территории в целях внесения изменений в проект планировки территории в границах улиц Пригородной, Звенигородской, Луганской, Народной, им. Александра Покрышкина в Прикубанском округе города Краснодара			
Изм.	Кол. уч.	Лист	Чедок	Подпись	Дата	Основная часть	стадия	лист	листов
ГАП		Сечь Д.Е.			11.21		ППТ	1	
Вед. спец.		Бережная О.В.			11.21	Чертеж планировки территории М 1:1000	МБУ "Институт Горкадастрпроект"		
Н.контр.		Сечь Д.Е.			11.21				