









Условные обозначения

-  граница территории, в отношении которой осуществляется подготовка проекта планировки
-  граница населенного пункта
-  пешеходная улица
-  велосипедная дорожка
-  озелененные территории общего пользования
-  границы зон планируемого размещения объектов физической культуры и спорта (плоскостное спортивное сооружение)

Примечание:
 Согласно сведениям Управления государственной охраны объектов культурного наследия №78-19-8262/20 от 29.07.2020 рассматриваемая территория находится за пределами территории исторического поселения регионального значения город Краснодар. По данным единого государственного реестра объектов культурного наследия (памятников истории и культуры) народов Российской Федерации, перечня выявленных объектов культурного наследия, списка объектов, обладающих признаками объектов культурного наследия, материалам архива управления на рассматриваемой территории объекты культурного наследия, объекты, обладающие признаками объектов культурного наследия, а так же зоны охраны и защитные зоны отсутствуют.

						МЗ-34/2022-ДПТ		
						Документация по планировке территории (проект планировки территории и проект межевания территории), прилегающей к улице Береговой в Западном внутригородском округе города Краснодара		
Изм.	Кол. уч.	Лист	№ док.	Подпись	Дата	стадия	лист	листов
					05.22	Материалы по обоснованию	ДПТ	4
					05.22			
						Схема границ территорий объектов культурного наследия. М 1:5000	МБУ "Институт Горкадастрпроект"	