








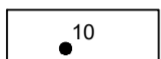



Условные обозначения

-  граница территории, в отношении которой осуществляется подготовка проекта планировки
-  утвержденная красная линия
-  отменяемая красная линия
-  утверждаемая красная линия
-  граница планируемого элемента планировочной структуры - территория общего пользования, за исключением улично-дорожной сети
-  граница кадастрового квартала, согласно сведениям ЕГРН, номер 23:43:016007
-  граница существующего земельного участка, согласно сведениям ЕГРН, номер 23:43:0126007:38
-  граница местоположения ОКС согласно сведениям ЕГРН, номер 23:43:0401029:37
-  обозначение образуемого земельного участка из земель, государственная собственность на которые не разграничена, номер :3У1
-  граница образуемого земельного участка
-  обозначение характерной точки границы образуемого земельного участка, номер 10

Примечания:

1. Границы существующих элементов планировочной структуры в границах подготовки проекта межевания территории - отсутствуют.
2. Сведения о границах лесничеств, участковых лесничеств, лесных кварталов, лесотаксационных выделов или частей лесотаксационных выделов - отсутствуют.
3. Подготовка проекта межевания территории осуществляется в соответствии с системой координат, используемой для ведения Единого государственного реестра недвижимости.
4. Линии отступа от красных линий в целях определения мест допустимого размещения зданий, строений, сооружений в границе подготовки проекта межевания территории отсутствуют.
5. Согласно сведениям государственного кадастра недвижимости, выданных Филиалом ФГБУ "Федеральная кадастровая палата Росреестра" по Краснодарскому краю данные о границах зон действия публичных сервитутов отсутствуют.

						МЗ-185/2021-ДПТ						
						Документация по планировке территории (проект планировки территории и проект межевания территории) в границах улицы имени Стасова от улицы Бургасской до улицы Ставропольской в Центральном внутригородском округе города Краснодара						
<i>Изм.</i>	<i>Кол. уч.</i>	<i>Лист</i>	<i>№ док.</i>	<i>Подпись</i>	<i>Дата</i>	Основная часть		<i>статья</i>	<i>лист</i>	<i>листов</i>		
Нач.отдела	Сечь Д.Е.			<i>Дечь</i>	06.22			ДПТ			9	
Гл.спец.	Киндеева			<i>Киндеева</i>	06.22			Чертеж межевания территории. М 1:1000		МБУ "Институт Горкадастрпроект"		