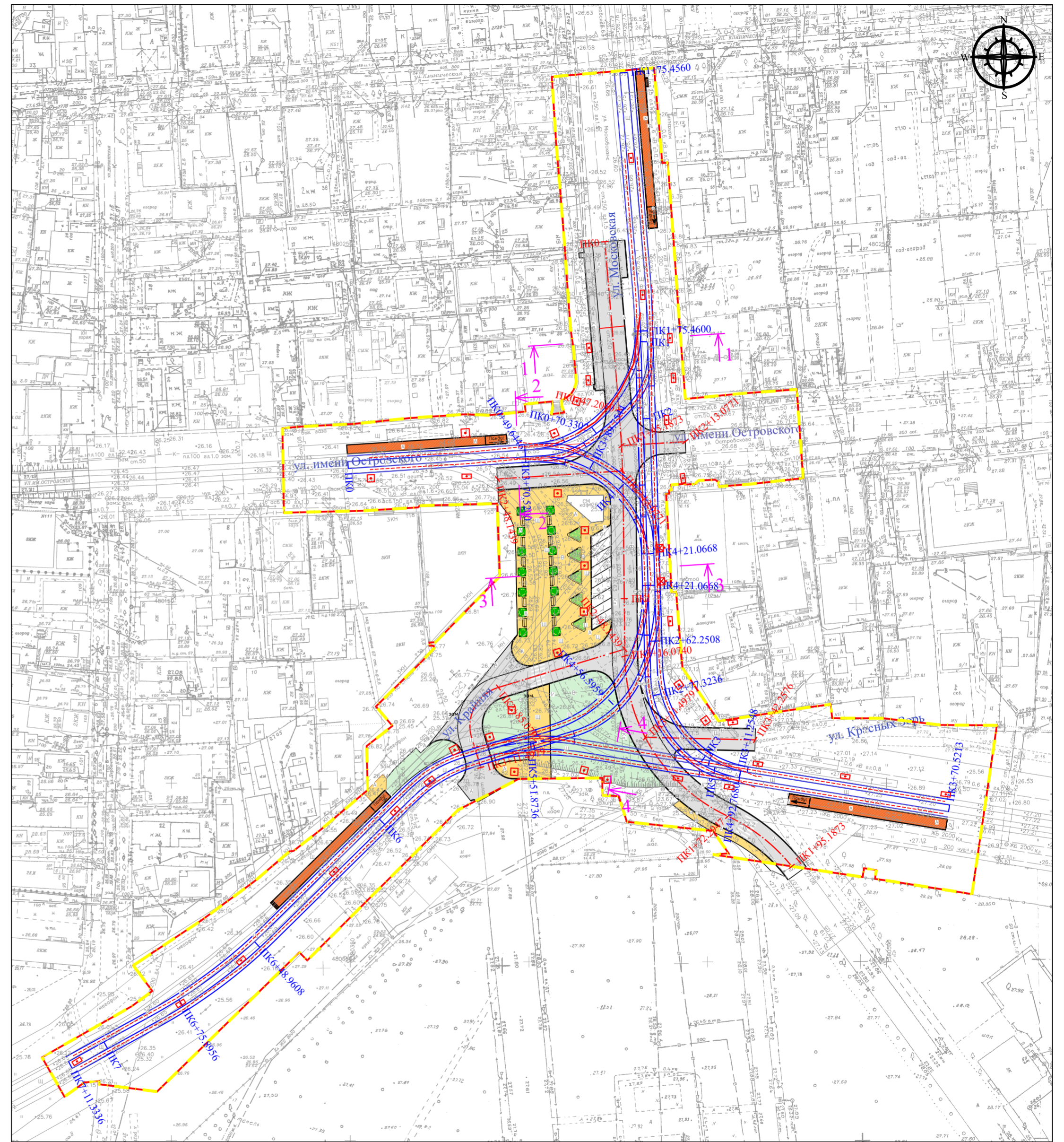
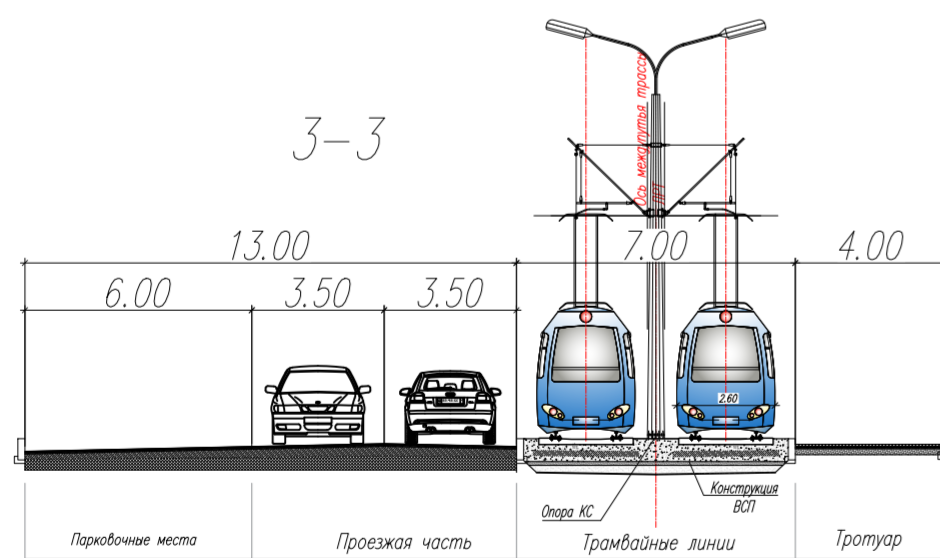
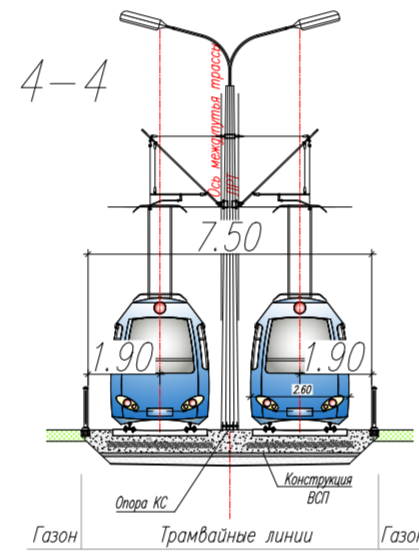
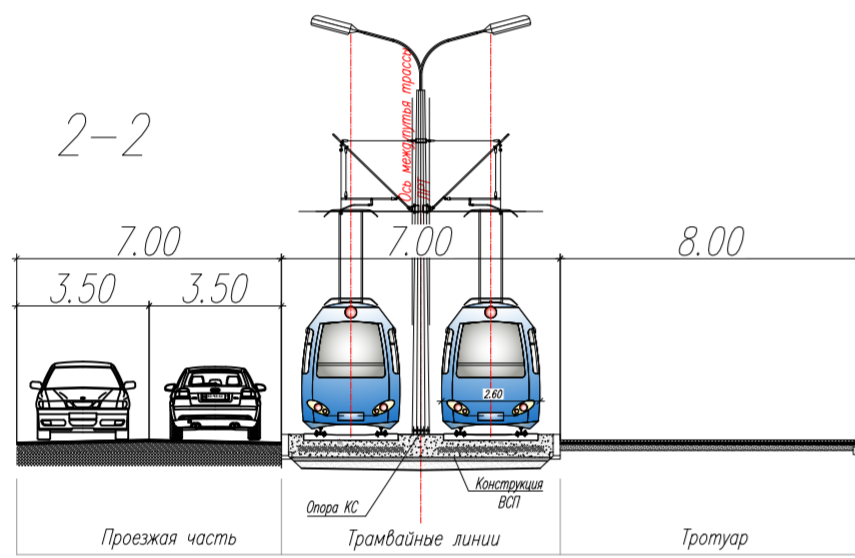
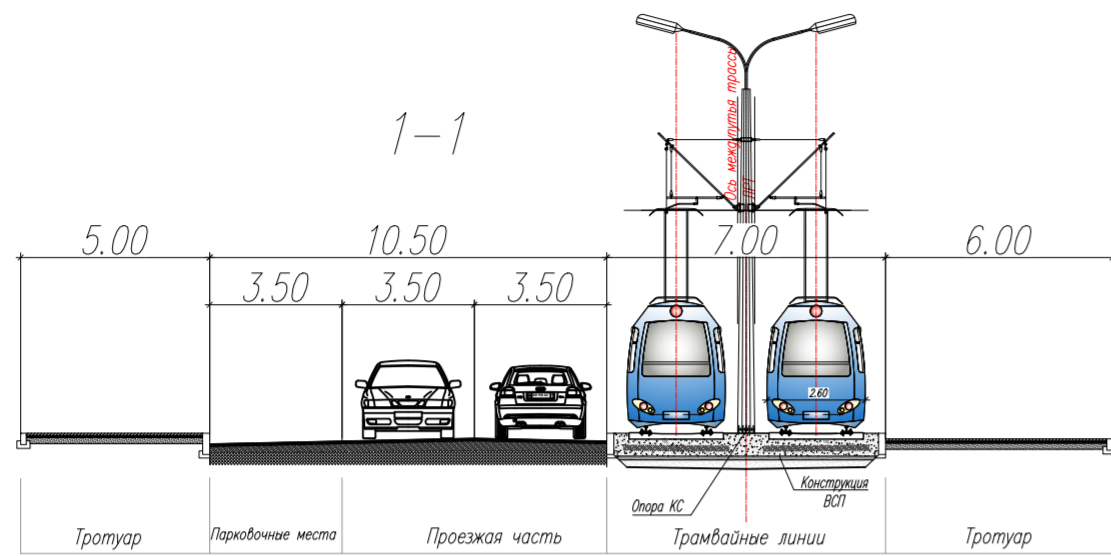




Поперечный профиль улично-дорожной сети М 1:200



Условные обозначения:

- Граница зон планируемого размещения линейного объекта (улично-дорожной сети, трамвайных путей, в том числе сетей инженерно-технического обеспечения)
- Граница территории, в отношении которой осуществляется подготовка проекта планировки территории
- Проектируемая проезжая часть
- Проектируемые тротуары
- Проектируемая территория благоустройства
- Проектируемая трамвайная линия
- Проектируемая остановочная платформа
- Проектируемая опора контактной сети
- Проектируемая ось улично-дорожной сети
- Пикетаж проектируемой оси трамвайных путей
- Пикетаж оси улично-дорожной сети
- Направление поперечного разреза

ЮГА-213-2022-ЛО-ППТ					
Внесение изменений в документацию по планировке территории для размещения линейного объекта: «Строительство нового трамвайного пути на повороте ул. Московской и ул. Красных Зорь» в муниципальном образовании город Краснодар					
Изм.	Кол.уч.	Лист	№ док.	Подп.	Дата
		Сахно		<i>Сахно</i>	12.22
Разраб.	Проект планировки территории				Стадия
					Лист
					Листов
	П				1
					1
Н.контр.	Захаров				
ГИП	Яценко				
Схема конструктивных и планировочных решений М 1:1000					

Согласовано

Взам. инв. №

Подп. и дата

Инв. № подл.