
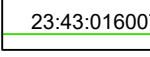
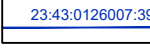
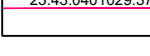





Условные обозначения

-  граница территории, в отношении которой осуществляется подготовка проекта планировки
-  23:43:016007 граница кадастрового квартала, согласно сведениям ЕГРН, номер
-  23:43:0126007:39 граница земельного участка, согласно сведениям ЕГРН, номер
-  23:43:0401029:37 граница ОКС согласно сведениям ЕГРН, номер
-  озелененные территории общего пользования

						МЗ-185/2021-ДПТ			
						Документация по планировке территории (проект планировки территории и проект межевания территории) в границах улицы имени Стасова от улицы Бургасской до улицы Ставропольской в Центральном внутригородском округе города Краснодара			
<i>Изм.</i>	<i>Кол. уч.</i>	<i>Лист</i>	<i>№ док.</i>	<i>Подпись</i>	<i>Дата</i>	Материалы по обоснованию	<i>стадия</i>	<i>лист</i>	<i>листов</i>
							ДПТ	7	
						Варианты планировочных и (или) объемно-пространственных решений застройки территории. М 1:2000			
						МБУ "Институт Горкадастрпроект"			

Нач.отдела	Сечь Д.Е.		06.22
Гл. спец.	Киндеева		06.22