

Россия
Муниципальное бюджетное учреждение
«Институт Горкадастрпроект»
муниципального образования город Краснодар
350000, г. Краснодар, ул. Красная, 89/3
ИНН 2310200324 КПП 230801001
ОГРН 1172375034842

Документация по планировке территории (проект планировки территории и проект межевания территории) в границах улицы Волжской от улицы Новороссийской до улицы имени Селезнева в Карасунском внутригородском округе города Краснодара

МЗ-415/2022 - ДПТ

ПРОЕКТ ПЛАНИРОВКИ ТЕРРИТОРИИ

Основная часть
Пояснительная записка
Графические материалы

Том 1
(лист 1)

Краснодар 2022

Россия
Муниципальное бюджетное учреждение
«Институт Горкадастрпроект»
муниципального образования город Краснодар
350000, г. Краснодар, ул. Красная, 89/3
ИНН 2310200324 КПП 230801001
ОГРН 1172375034842

Заказчик: МКУ " Управление коммунального хозяйства и благоустройства "

Документация по планировке территории (проект планировки территории и проект межевания территории) в границах улицы Волжской от улицы Новороссийской до улицы имени Селезнева в Карасунском внутригородском округе города Краснодара

МЗ-415/2022 - ДПТ

ПРОЕКТ ПЛАНИРОВКИ ТЕРРИТОРИИ

Основная часть
Пояснительная записка
Графические материалы

Том 1
(лист 1)

Директор

Начальник отдела





Д.С.Зайцев

Д.Е. Сечь

Краснодар 2022

Обозначение	Наименование	Примечание
<p>МЗ-415/2022 - С1</p> <p>МЗ-415/2022 - ПЗ 1</p>	<p>Содержание тома 1</p> <p>Проект планировки территории Основная часть Пояснительная записка: Введение 1. Положение о характеристиках планируемого развития территории, в том числе о плотности и параметрах застройки территории (в пределах, установленных градостроительным регламентом), о характеристиках объектов капитального строительства жилого, производственного, общественно-делового и иного назначения и необходимых для функционирования таких объектов и обеспечения жизнедеятельности граждан объектов коммунальной, транспортной, социальной инфраструктур, в том числе объектов, включенных в программы комплексного развития систем коммунальной инфраструктуры, программы комплексного развития транспортной инфраструктуры, программы комплексного развития социальной инфраструктуры и необходимых для развития территории в границах элемента планировочной структуры. Для зон планируемого размещения объектов федерального значения, объектов регионального значения, объектов местного значения в такое положение включаются сведения о плотности и параметрах застройки территории, необходимые для размещения указанных объектов, а также в целях согласования проекта планировки территории в соответствии настоящего Кодекса информация о планируемых мероприятиях по обеспечению сохранения при-</p>	

МЗ-415/2022 - С1					
Изм.	Кол.уч.	Лист	Недок	Подпись	Дата
Нач.отдела		Сечь Д.Е.			07.22
Разработал		Киндеева			07.22
Содержание тома					
Стадия		Лист	Листов		
ППТ		1	1		
МБУ «Институт Горкадастрпроект»					

менительно к территориальным зонам, в которых планируется размещение указанных объектов, фактических показателей обеспеченности территории объектами коммунальной, транспортной, социальной инфраструктур и фактических показателей территориальной доступности таких объектов для населения

1.1 Положение о характеристиках планируемого развития территории, в том числе о плотности и параметрах застройки территории (в пределах, установленных градостроительным регламентом)

1.2 Характеристика объектов капитального строительства жилого, производственного, общественно-делового и иного назначения и необходимых для функционирования таких объектов и обеспечения жизнедеятельности граждан объектов коммунальной, транспортной, социальной инфраструктур

1.2.1 Характеристика объектов капитального строительства жилого, производственного, общественно-делового и иного назначения

1.2.2 Обеспечение коммунальной, транспортной, социальной инфраструктур

1.2.3 Программы комплексного развития систем коммунальной инфраструктуры, программы комплексного развития транспортной инфраструктуры, программы комплексного развития социальной инфраструктуры

1.3 Зоны планируемого размещения объектов федерального значения, объектов регионального значения, объектов местного значения

1.4 Сведения о плотности и параметрах застройки территории, необходимые для размещения объектов местного значения

2. Положения об очередности планируемого развития территории, содержащие этапы проектирования, строительства, реконструкции объектов капитального строительства жилого, производственного, общественно-делового и иного назначения и этапы строительства, реконструкции необходимых для функционирования таких объектов и обеспечения жизнедеятельности граждан объектов коммунальной, транспортной, социальной инфраструктур, в том числе объектов,

Инь.№ подл.	Подпись и дата	Взам.инв. №

Изм.	Кол.уч.	Лист	№док	Подп.	Дата

МЗ-415/2022 - С1

Лист

2

включенных в программы комплексного развития систем коммунальной инфраструктуры, программы комплексного развития транспортной инфраструктуры, программы комплексного развития социальной инфраструктуры

3. Красные линии

Графические материалы:

МЗ-415/2022 - ДПТ лист 1


Чертеж планировки территории М 1:1000

Инь.№ подл.	Подпись и дата	Взам.инв. №

Изм.	Кол.уч.	Лист	№док	Подп.	Дата

МЗ-415/2022 - С1

Но-мер тома	Обозначение	Наименование	Приме-чание
1	МЗ-415/2022 – ДПТ (лист 1)	Основная часть Пояснительная записка Графические материалы	
2	МЗ-415/2022 – ДПТ (листы 2-8)	Материалы по обоснованию Пояснительная записка Графические материалы	
3	МЗ-415/2022 – ДПТ (листы 9-10)	Проект межевания территории Основная часть Текстовая часть Чертежи межевания территории Материалы по обоснованию Чертежи	
4	Приложение	Отчёт по инженерно-геодезическим изы-сканиям	

						МЗ-415/2022- СГ		
Изм.	Кол.уч.	Лист	Недок	Подпись	Дата	Стадия	Лист	Листов
						ППТ	1	1
Нач.отдела	Сечь Д.Е.				07.22	МБУ «Институт Горкадастрпроект»		
Состав градостроительной документации								

Введение



Основные положения о планировке территории изложены в ст.42 Градостроительного Кодекса Российской Федерации и Нормативах градостроительного проектирования Краснодарского края.

Подготовка проектов планировки территории осуществляется для выделения элементов планировочной структуры, установления границ территорий общего пользования.

Документация по планировке территории разработана на основе следующих нормативных актов с учетом текущих изменений на момент разработки данного проекта:

- Градостроительный Кодекс Российской Федерации от 29.12.2004 № 190-ФЗ;
- Земельный кодекс Российской Федерации от 25.10.2001 №136-ФЗ
- Градостроительный Кодекс Краснодарского края от 21.07.2008 № 1540-КЗ;
- Свод правил СП 42.13330.2016 «Градостроительство, планировка и застройка городских и сельских поселений», актуализированная редакция СНиП 2.07.01-89*;
- Свод правил СП 165.1325800.2014 «Инженерно-технические мероприятия по гражданской обороне», актуализированная редакция СНиП 2.01.51-90;
- Федерального закона Российской Федерации от 22.07.2008 № 123-ФЗ «Технический регламент о требованиях пожарной безопасности»;
- Приказ департамента по архитектуре и градостроительству Краснодарского края от 16.04.2015 № 78 «Об утверждении нормативов градостроительного проектирования Краснодарского края»;
- Решение городской Думы Краснодара от 02.09.2020 № 100 п. 1 «О генеральном плане муниципального образования город Краснодар».

МЗ - 415/2022 - ДПТ - ПЗ 1

Изм.	Кол.уч	Лист	№ док	Подпись	Дата				
						Основная часть Положения о территориальном планировании Пояснительная записка	Стадия	Лист	Листов
Нач.отдела		Сечь Д.Е.			07.22		ППТ	1	167
Разработал		Киндеева			07.22	МБУ «ИНСТИТУТ ГОРКАДАСТРПРОЕКТ»			

- Решение городской Думы Краснодара от 19.07.2012 №32 п.13 «Об утверждении местных нормативов градостроительного проектирования муниципального образования город Краснодар».

- Решение городской Думы Краснодара от 30.01.2007 №19 п.6 «Об утверждении правил землепользования и застройки на территории муниципального образования город Краснодар».

Исходные данные:

- Постановление администрации муниципального образования город Краснодар от 15.06.2020 № 2217 "О разрешении разработки документации по планировке территории (проекта планировки территории и проекта межевания территории) в границах улицы Волжской от улицы Новороссийской до улицы имени Селезнева в Карасунском внутригородском округе города Краснодара";

- Постановление администрации муниципального образования город Краснодар от 20.04.2022 № 1648 "О внесении изменений в постановление администрации муниципального образования город Краснодар от 15.06.2020 № 2217 "О разрешении подготовки проекта межевания территории, ограниченной улицами Новороссийской, Дунайской, имени Селезнева в Карасунском внутригородском округе города Краснодара";

- Сведения информационной системы обеспечения градостроительной деятельности МО г.Краснодар;

- Сведения управления государственной охраны объектов культурного наследия Краснодарского края.

1.4 Сведения о плотности и параметрах застройки территории, необходимые для размещения объектов местного значения.

Параметры застройки территории

Согласно части 4 ст.36 Градостроительного кодекса РФ действие градостроительного регламента не распространяется на земельные участки в границах территории общего пользования.

Плотность застройки территории

Плотность застройки не приводится, так как проектом не предусматривается размещение объектов капитального строительства.

Обеспечение коммунальной, транспортной, социальной инфраструктур и максимально допустимый уровень территориальной доступности объектов местного значения для населения

В связи с тем, что проектом не предусматривается размещение объектов капитального строительства, обеспечение жизнедеятельности граждан объектами социальной и коммунальной инфраструктур необходимых для функционирования данных объектов в проекте не приводится.

