

ООО «АТЭК»

**ПРОЕКТ ПЛАНИРОВКИ ТЕРРИТОРИИ,
В ЦЕЛЯХ ВНЕСЕНИЯ ИЗМЕНЕНИЙ В ПРОЕКТ ПЛАНИРОВКИ
ТЕРРИТОРИИ, В ГРАНИЦАХ УЛИЦ ПРИГОРОДНОЙ,
ЗВЕНИГОРОДСКОЙ, ЛУГАНСКОЙ, НАРОДНОЙ, ИМ. АЛЕКСАНДРА
ПОКРЫШКИНА В ПРИКУБАНСКОМ ВНУТРИГОРОДСКОМ
ОКРУГЕ ГОРОДА КРАСНОДАРА.**



ТОМ I ОСНОВНАЯ (УТВЕРЖДАЕМАЯ) ЧАСТЬ
ПРОЕКТА ПЛАНИРОВКИ ТЕРРИТОРИИ

2022 год

**ПРОЕКТ ПЛАНИРОВКИ ТЕРРИТОРИИ.
В ЦЕЛЯХ ВНЕСЕНИЯ ИЗМЕНЕНИЙ В ПРОЕКТ ПЛАНИРОВКИ
ТЕРРИТОРИИ, В ГРАНИЦАХ УЛИЦ ПРИГОРОДНОЙ, ЗВЕНИГОРОДСКОЙ,
ЛУГАНСКОЙ, НАРОДНОЙ, ИМ. АЛЕКСАНДРА ПОКРЫШКИНА В
ПРИКУБАНСКОМ ВНУТРИГОРОДСКОМ ОКРУГЕ ГОРОДА КРАСНОДАРА.**

Том I. Основная (утверждаемая) часть проекта планировки территории

Заказчик: ООО «ЮГ-СТРОЙ»

Исполнитель: ООО «АТЭК»

Генеральный директор _____ А.В. Порчелли

Архитектурно-планировочное решение территории:

Главный архитектор проектов _____ Е.А. Порчелли

Руководитель архитектурной группы _____ С.А. Василевский

Ведущий архитектор _____ С.З. Нургатина

Инженерное обеспечение и инженерная подготовка территории:

Руководитель инженерного сектора _____ А.В. Порчелли

Межевание территории:

Руководитель архитектурной группы _____ А.А. Черноусов

ПЕРЕЧЕНЬ МАТЕРИАЛОВ

ПРОЕКТ ПЛАНИРОВКИ ТЕРРИТОРИИ, в целях внесения изменений в проект планировки территории, в границах улиц Пригородной, Звенигородской, Луганской, Народной, им. Александра Покрышкина в Прикубанском внутригородском округе города Краснодара.

№	Наименование документа	Масштаб
1	2	3
Документация по планировке территории		
Том I. Основная часть проекта планировки территории		
Текстовая часть		
1	<p>Положения о характеристиках планируемого развития территории, в том числе о плотности и параметрах застройки территории (в пределах, установленных градостроительным регламентом), о характеристиках объектов капитального строительства жилого, производственного, общественно-делового и иного назначения и необходимых для функционирования таких объектов и обеспечения жизнедеятельности граждан объектов коммунальной, транспортной, социальной инфраструктур, в том числе объектов, включенных в программы комплексного развития систем коммунальной инфраструктуры, программы комплексного развития транспортной инфраструктуры, программы комплексного развития социальной инфраструктуры и необходимых для развития территории в границах элемента планировочной структуры.</p> <p>Положения об очередности планируемого развития территории, содержащие этапы проектирования, строительства, реконструкции объектов капитального строительства жилого, производственного, общественно-делового и иного назначения и этапы строительства, реконструкции необходимых для функционирования таких объектов и обеспечения жизнедеятельности граждан объектов коммунальной, транспортной, социальной инфраструктур, в том числе объектов, включенных в программы комплексного развития систем коммунальной инфраструктуры, программы комплексного развития транспортной инфраструктуры, программы комплексного развития социальной инфраструктуры.</p>	-
Графическая часть		
1	Чертеж планировки территории: красные линии, границы существующих и планируемых элементов планировочной структуры, границы зон планируемого размещения объектов капитального строительства	1:2 000
Том II. Материалы по обоснованию проекта планировки территории		
Текстовая часть		
1	<p>Результаты инженерных изысканий в объеме, предусмотренном разрабатываемой исполнителем работ программой инженерных изысканий, в случаях, если выполнение таких инженерных изысканий для подготовки документации по планировке территории требуется в соответствии с настоящим Кодексом;</p> <p>Обоснование определения границ зон планируемого размещения объектов капитального строительства;</p> <p>Обоснование соответствия планируемых параметров расчетным показателям, местоположения и назначения объектов регионального значения, объектов местного значения нормативам градостроительного проектирования и требованиям градостроительных регламентов,</p> <p>Перечень мероприятий по защите территории от чрезвычайных ситуаций природного и техногенного характера, в том числе по обеспечению пожарной безопасности и по гражданской обороне;</p> <p>Перечень мероприятий по охране окружающей среды;</p> <p>Обоснование очередности планируемого развития территории;</p>	-
Графическая часть		

1	2	3
1	Карта (фрагмент карты) планировочной структуры городского округа с отображением границ элементов планировочной структуры	1:10000
2	Схема, отображающая местоположение существующих объектов капитального строительства, в том числе линейных объектов, объектов, подлежащих сносу, объектов незавершенного строительства, а также проходы к водным объектам общего пользования и их береговым полосам	1:2000
3	Схема границ зон с особыми условиями использования территории. Схема границ территорий объектов культурного наследия	1:2000
4	Схема организации движения транспорта (включая транспорт общего пользования) и пешеходов, отражающая местоположение объектов транспортной инфраструктуры и учитывающая существующие и прогнозные потребности в транспортном обеспечении на территории. Схема организации улично-дорожной сети	1:2000
5	Варианты планировочных и объемно-пространственных решений застройки территории в соответствии с проектом планировки территории.	1:2000
6	Схема вертикальной планировки территории, инженерной подготовки и инженерной защиты территории	1:2000
7	Схема социального обслуживания населения.	1:2000
8	Схема организации дорожного движения.	1:1000
Том III. Основная часть проекта межевания территории		
Текстовая часть		
1	Перечень и сведения о площади образуемых земельных участков, в том числе возможные способы их образования	-
2	Перечень и сведения о площади образуемых земельных участков, которые будут отнесены к территориям общего пользования или имуществу общего пользования, в том числе в отношении которых предполагаются резервирование и (или) изъятие для государственных или муниципальных нужд;	-
3	Вид разрешенного использования образуемых земельных участков в соответствии с проектом планировки территории в случаях, предусмотренных Градостроительным кодексом Российской Федерации;	
4	Сведения о границах территории, в отношении которой утвержден проект межевания, содержащие перечень координат характерных точек этих границ в системе координат, используемой для ведения Единого государственного реестра недвижимости.	
Графическая часть		
1	Чертеж межевания территории: границы планируемых и существующих элементов планировочной структуры, красные линии, утвержденные в составе проекта планировки территории, линии отступа от красных линий в целях определения мест допустимого размещения зданий, строений, сооружений, границы образуемых и изменяемых земельных участков, условные номера образуемых земельных участков, границы публичных сервитутов.	1:2000
2	Каталог координат поворотных точек границ образуемых земельных участков	
Том IV. Материалы по обоснованию проекта межевания территории		
Графическая часть		
1	Чертеж межевания территории: границы существующих земельных участков, границы зон с особыми условиями использования территорий, местоположение существующих объектов капитального строительства, границы территорий объектов культурного наследия	1:2000
Том V. Исходные данные для проектирования		

СОКРАЩЕНИЯ

ГрК РФ – Градостроительный кодекс Российской Федерации;

ГП – Генеральный план МО город Краснодар, утвержденный решением городской Думы Краснодара от 08.10.2020 № 2 п. 5 «О внесении изменений в решение городской Думы Краснодара от 02.09.2020 № 100 п. 1

РФ – Российская Федерация;

СП – Свод правил;

СНиП – Строительные нормы и правила.

ПЗЗ – Правила землепользования и застройки на территории муниципального образования город Краснодар, утвержденные решением городской Думы Краснодара 4 созыва, XIX заседание от 30.01.2007 №19 п.6, в редакции от 09.02.2021 N 3а-425/2021.

ОО – общеобразовательная организация

ДОО – дошкольная образовательная организация

МНГП – Местные нормативы градостроительного проектирования муниципального образования город Краснодар, утвержденные решением городской Думы Краснодара от 19.07.2012 №32 п.13 (в части не противоречащей РНГП);

РНГП - Нормативы градостроительного проектирования Краснодарского края от 16.04.2015 № 78, в редакции от 14.12.2021 N 330.

**ЧАСТЬ I. ТЕКСТОВАЯ ЧАСТЬ ОСНОВНОЙ (УТВЕРЖДАЕМОЙ) ЧАСТИ ПРОЕКТА
ПЛАНИРОВКИ ТЕРРИТОРИИ**

РАЗДЕЛ 1. ПОЛОЖЕНИЯ О ХАРАКТЕРИСТИКАХ ПЛАНИРУЕМОГО РАЗВИТИЯ ТЕРРИТОРИИ В ТОМ ЧИСЛЕ О ПЛОТНОСТИ И ПАРАМЕТРАХ ЗАСТРОЙКИ ТЕРРИТОРИИ (В ПРЕДЕЛАХ, УСТАНОВЛЕННЫХ ГРАДОСТРОИТЕЛЬНЫМ РЕГЛАМЕНТОМ), О ХАРАКТЕРИСТИКАХ ОБЪЕКТОВ КАПИТАЛЬНОГО СТРОИТЕЛЬСТВА ЖИЛОГО, ПРОИЗВОДСТВЕННОГО, ОБЩЕСТВЕННО-ДЕЛОВОГО И ИНОГО НАЗНАЧЕНИЯ И НЕОБХОДИМЫХ ДЛЯ ФУНКЦИОНИРОВАНИЯ ТАКИХ ОБЪЕКТОВ И ОБЕСПЕЧЕНИЯ ЖИЗНЕДЕЯТЕЛЬНОСТИ ГРАЖДАН ОБЪЕКТОВ КОММУНАЛЬНОЙ, ТРАНСПОРТНОЙ, СОЦИАЛЬНОЙ ИНФРАСТРУКТУР, В ТОМ ЧИСЛЕ ОБЪЕКТОВ, ВКЛЮЧЕННЫХ В ПРОГРАММЫ КОМПЛЕКСНОГО РАЗВИТИЯ СИСТЕМ КОММУНАЛЬНОЙ ИНФРАСТРУКТУРЫ, ПРОГРАММЫ КОМПЛЕКСНОГО РАЗВИТИЯ ТРАНСПОРТНОЙ ИНФРАСТРУКТУРЫ, ПРОГРАММЫ КОМПЛЕКСНОГО РАЗВИТИЯ СОЦИАЛЬНОЙ ИНФРАСТРУКТУРЫ И НЕОБХОДИМЫХ ДЛЯ РАЗВИТИЯ ТЕРРИТОРИИ В ГРАНИЦАХ ЭЛЕМЕНТА ПЛАНИРОВОЧНОЙ СТРУКТУРЫ.....	7
РАЗДЕЛ 2. ПОЛОЖЕНИЯ ОБ ОЧЕРЕДНОСТИ ПЛАНИРУЕМОГО РАЗВИТИЯ ТЕРРИТОРИИ	58

РАЗДЕЛ 1. ПОЛОЖЕНИЯ О ХАРАКТЕРИСТИКАХ ПЛАНИРУЕМОГО РАЗВИТИЯ ТЕРРИТОРИИ В ТОМ ЧИСЛЕ О ПЛОТНОСТИ И ПАРАМЕТРАХ ЗАСТРОЙКИ ТЕРРИТОРИИ (В ПРЕДЕЛАХ, УСТАНОВЛЕННЫХ ГРАДОСТРОИТЕЛЬНЫМ РЕГЛАМЕНТОМ), О ХАРАКТЕРИСТИКАХ ОБЪЕКТОВ КАПИТАЛЬНОГО СТРОИТЕЛЬСТВА ЖИЛОГО, ПРОИЗВОДСТВЕННОГО, ОБЩЕСТВЕННО-ДЕЛОВОГО И ИНОГО НАЗНАЧЕНИЯ И НЕОБХОДИМЫХ ДЛЯ ФУНКЦИОНИРОВАНИЯ ТАКИХ ОБЪЕКТОВ И ОБЕСПЕЧЕНИЯ ЖИЗНЕДЕЯТЕЛЬНОСТИ ГРАЖДАН ОБЪЕКТОВ КОММУНАЛЬНОЙ, ТРАНСПОРТНОЙ, СОЦИАЛЬНОЙ ИНФРАСТРУКТУР, В ТОМ ЧИСЛЕ ОБЪЕКТОВ, ВКЛЮЧЕННЫХ В ПРОГРАММЫ КОМПЛЕКСНОГО РАЗВИТИЯ СИСТЕМ КОММУНАЛЬНОЙ ИНФРАСТРУКТУРЫ, ПРОГРАММЫ КОМПЛЕКСНОГО РАЗВИТИЯ ТРАНСПОРТНОЙ ИНФРАСТРУКТУРЫ, ПРОГРАММЫ КОМПЛЕКСНОГО РАЗВИТИЯ СОЦИАЛЬНОЙ ИНФРАСТРУКТУРЫ И НЕОБХОДИМЫХ ДЛЯ РАЗВИТИЯ ТЕРРИТОРИИ В ГРАНИЦАХ ЭЛЕМЕНТА ПЛАНИРОВОЧНОЙ СТРУКТУРЫ

ОБЩИЕ ПОЛОЖЕНИЯ.

В соответствии со ст. 41 Градостроительного кодекса РФ (далее – ГрК РФ) подготовка документации по планировке территории осуществляется в целях обеспечения устойчивого развития территорий, выделения элементов планировочной структуры (кварталов, микрорайонов, иных элементов), установления границ земельных участков, на которых расположены объекты капитального строительства, границ земельных участков, предназначенных для строительства и размещения линейных объектов. Порядок подготовки документации по планировке территории регламентируется ст. 46 ГК РФ и постановлением городской Думы Краснодара «Об утверждении Порядка подготовки документации по планировке территории муниципального образования город Краснодар» от 21.04.2016 № 15 п.5.

Проект планировки территории разработан на основании постановления Администрации муниципального образования город Краснодар от 11.03.2022 № 872.

Цели подготовки документации по планировке территории:

- обеспечение устойчивого развития территорий в соответствии с документами территориального планирования и нормативами градостроительного проектирования;
- приведение параметров застройки в соответствие с действующим законодательством;
- уточнение и детализация планировочной структуры отдельных территорий (в границах земельных участков с КН 23:43:0118001:1862, 23:43:0118001:4320, 23:43:0118001:8769) и закрепление красными линиями границ элементов планировочной структуры;
- установление границ зон сложившейся сохраняемой застройки, зон градостроительного преобразования и зон, предназначенных для застройки, в соответствии с документами территориального планирования;
- организация улично-дорожной сети;

- установление границ зон планируемого размещения объектов социально-культурного и коммунально-бытового назначения, иных объектов капитального строительства;
- установление границ зон планируемого размещения объектов регионального значения, объектов местного значения;
- определение характеристик планируемого развития территории, в том числе плотности и параметров застройки территории и характеристик развития систем социального, транспортного обслуживания и инженерно-технического обеспечения, необходимых для развития территории;
- уточнение видов разрешенного использования земельных участков и объектов капитального строительства, предельных параметров разрешенного строительства, реконструкции объектов капитального строительства в границах элементов планировочной структуры;
- установление границ земельных участков в границах элементов планировочной структуры, в том числе: земельных участков, на которых расположены объекты капитального строительства; границ земельных участков, предназначенных для размещения объектов регионального, местного значения; границ земельных участков, предназначенных для строительства и размещения линейных объектов капитального строительства; границ земельных участков, планируемых для предоставления физическим и юридическим лицам для строительства, и целей, не связанных со строительством; границ земельных участков в пределах территорий общего пользования, иных земельных участков, не предназначенных для строительства.

Документации по планировке территории разрабатывается на участки с кадастровыми номерами 23:43:0118001:1862, 23:43:0118001:4320, 23:43:0118001: 8769, относящихся, по своим параметрам и характеристикам, к элементу планировочной структуры – микрорайон, который в соответствии с СП 42.13330.2016 «Градостроительство. Планировка и застройка городских и сельских поселений» относится к элементу планировочной структуры не расчлененный магистральными улицами и дорогами, в границах красных линий улиц, полос отвода железнодорожного транспорта, наземного внеуличного транспорта общего пользования, границ рекреационных зон. Размеры территории микрорайона не превышают 60 га. В рамках микрорайона сформированы 4 квартала, в которых выделены земельные участки жилой застройки для отдельных домов или групп жилых домов в соответствии с планом межевания территории. Образованный микрорайон входит в состав жилого района, часть территории которого уже разработана в рамках постановления администрации МО город Краснодар № №3226 от 29.07.2021 (все параметры которого были утверждены на комиссии ПЗЗ до вступления в силу новых нормативов градостроительного проектирования Краснодарского края и МО город Краснодар), пределах территории, ограниченной городскими магистралями, линиями железных дорог, естественными рубежами (река, лес и др.). Площадь территории района не превышает 250 га.

В томе 2 «Материалы по обоснованию проекта планировки территории» выполнены все расчеты, обосновывающие параметры планируемого развития объектов капитального строительства, принятые в томе 1.

1.1 ПЕРЕЧЕНЬ УСТАНОВЛЕННЫХ ГРАДОСТРОИТЕЛЬНЫХ РЕГЛАМЕНТОВ

Проект выполнен на основе генерального плана и правил землепользования и застройки МО город Краснодар (далее ГП и ПЗЗ) фрагменты схем и выкопировки представлены в томе 5 «Исходные данные для проектирования».

В соответствии с выкопировкой из карты градостроительного зонирования и зон с особыми условиями использования территории, рассматриваемые земельные участки с КН 23:43:0118001:1862, 23:43:0118001:4320, 23:43:0118001:8769 расположены в следующих зонах:

- Ж-4. Зона застройки многоэтажными жилыми домами (высотой здания не более 63 м);
- Р-1. Зона зеленых насаждений общего пользования (парки, скверы, бульвары, сады);
- Т-1. Зона транспортной инфраструктуры;
- И. Зона инженерной инфраструктуры.

Градостроительный регламент территориальной зоны Ж-4. Зона застройки многоэтажными жилыми домами (высотой здания не более 63 м).

Территориальная зона выделена для размещения многоквартирных домов этажностью девять этажей и выше, а также объектов социального и культурно-бытового обслуживания населения, иного назначения, необходимых для создания условий для развития зоны.

Параметры разрешенного строительства и реконструкции, не установленные в настоящих правилах, принимаются в соответствии с заданием на проектирование, действующими техническими регламентами, региональными и местными нормативами градостроительного проектирования.

1.4.1. Основные виды разрешенного использования:

N п/п	Наименование вида разрешенного использования земельного участка	Код вида разрешенного использования земельного участка	Предельные (минимальные и (или) максимальные) размеры земельных участков и предельные параметры разрешенного строительства, реконструкции объектов капитального строительства
1	2	3	4
1.	Многоэтажная жилая застройка (высотная застройка)	2.6.	<p>1. Предельные размеры земельных участков: минимальная площадь земельных участков - 7000 кв. м; в случае образования земельного участка под существующим объектом капитального строительства (объект введен в эксплуатацию) минимальная площадь земельных участков - не подлежит установлению; в случае образования земельного участка под объектом капитального строительства, разрешение на строительство которого выдано до вступления в силу настоящих Правил минимальная площадь земельных участков - в соответствии с градостроительным регламентом, действовавшим в период выдачи разрешения на строительство; максимальная площадь земельных участков - 25000 кв. м.</p> <p>2. Минимальные отступы от границ земельных участков в целях определения мест допустимого размещения зданий, строений, сооружений, за пределами которых запрещено строительство зданий, строений, сооружений - 3 м; в случае совпадения границ земельных участков с красными линиями улиц - 5 м; в условиях сложившейся застройки: допускается размещение жилого дома по красной линии улиц и проездов;</p>

			<p>минимальный отступ от границ земельных участков следует увеличивать в случае размещения на смежном земельном участке зданий, строений, сооружений на расстоянии менее 3 м с целью обеспечения противопожарного расстояния между жилыми и общественными зданиями.</p> <p>2.1. Действие градостроительного регламента в части минимального отступа от границ земельных участков не распространяется на случаи реконструкции существующих объектов капитального строительства, право собственности на которые возникло до введения в действие Правил (до 15.02.2007) и расстояния до границ земельного участка от которых составляют менее минимальных отступов, установленных Правилами. Минимальный отступ от таких объектов принимается равным фактическому расстоянию от объектов до границ земельных участков, граничащих с улично-дорожной сетью (красные линии улиц, проездов), прочих границ земельного участка, которые не подлежат уменьшению в процессе реконструкции.</p> <p>3. Максимальное количество этажей зданий, строений, сооружений - 9.</p> <p>4. Максимальная высота - 33 м от земли до верха парапета, карниза (свеса) скатной кровли.</p> <p>5. Возможно размещение высотных доминант до 18 этажей, но не более 35% от площади застройки надземной части таких зданий и не более 63 м; при подсчете площади застройки для устройства высотных доминант площадь застройки стилобата не учитывается. Устройство высотных доминант не допускается ближе 50 м до зон застройки индивидуальными и малоэтажными жилыми домами.</p> <p>6 Максимальный процент застройки в границах земельного участка - 10%, до 40% - в соответствии с утвержденной документацией по планировке территории. Процент застройки подземной части не регламентируется.</p> <p>7. Минимальный процент озеленения земельного участка - 15%.</p> <p>8. Коэффициент плотности застройки земельного участка определяется проектом планировки территории, с учетом соблюдения коэффициента плотности застройки квартала в соответствии с Таблицей Б.1 Свода правил СП 42.13330.2016 "Градостроительство. Планировка и застройка городских и сельских поселений" и не может превышать для застройки одного участка:</p> <p>9 - 11 этажей - 1,8; 12 - 13 этажей - 2,0; 14 - 16 этажей - 2,2; 17 - 18 этажей - 2,4.</p>
2.	Обслуживание жилой застройки	2.7	<p>1. Предельные размеры земельных участков: минимальная площадь - не подлежит установлению; максимальная площадь - 5000 кв. м.</p> <p>2. Минимальные отступы от границ земельных участков в целях определения мест допустимого размещения зданий, строений, сооружений, за пределами которых запрещено строительство зданий, строений, сооружений - 3 м; в случае совпадения границ земельных участков с красными линиями улиц - 5 м; в случае отсутствия утвержденных красных линий и совпадения границ земельного участка с улицей и/или автомобильной дорогой - 5 м.</p> <p>2.1. Действие градостроительного регламента в части минимального отступа от границ земельных участков не</p>

			<p>распространяется на случаи реконструкции существующих объектов капитального строительства, право собственности на которые возникло до введения в действие Правил (до 15.02.2007) и расстояния до границ земельного участка от которых составляют менее минимальных отступов, установленных Правилами. Минимальный отступ от таких объектов принимается равным фактическому расстоянию от объектов до границ земельных участков, граничащих с улично-дорожной сетью (красные линии улиц, проездов), прочих границ земельного участка, которые не подлежат уменьшению в процессе реконструкции.</p> <p>3. Максимальное количество этажей зданий, строений, сооружений - 9.</p> <p>4. Максимальный процент застройки в границах земельного участка - 60%. Процент застройки подземной части не регламентируется.</p> <p>5. Нормы расчета вместимости учреждений, организаций и предприятий принимать в соответствии с актами в области градостроительной деятельности, нормативными правовыми актами органов государственной власти, органов местного самоуправления о градостроительной деятельности.</p> <p>6. Минимальный процент озеленения земельного участка - 30%.</p>
3.	Хранение автотранспорта	2.7.1	<p>1. Предельные размеры земельных участков: минимальная площадь - не подлежит установлению; максимальная площадь - 5000 кв. м.</p> <p>2. Минимальные отступы от границ земельных участков в целях определения мест допустимого размещения зданий, строений, сооружений, за пределами которых запрещено строительство зданий, строений, сооружений - 3 м; в случае совпадения границ земельных участков с красными линиями улиц - 5 м; в случае отсутствия утвержденных красных линий и совпадения границ земельного участка с улицей и/или автомобильной дорогой - 5 м; расстояния от наземных и наземно-подземных гаражей, открытых стоянок, предназначенных для постоянного и временного хранения легковых автомобилей, и станций технического обслуживания до жилых домов и общественных зданий, а также до участков школ, детских яслей-садов и лечебных учреждений стационарного типа, размещаемых на селитебных территориях, следует принимать в соответствии с актами в области градостроительной деятельности, нормативными правовыми актами органов государственной власти, органов местного самоуправления о градостроительной деятельности.</p> <p>2.1. Действие градостроительного регламента в части минимального отступа от границ земельных участков не распространяется на случаи реконструкции существующих объектов капитального строительства, право собственности на которые возникло до введения в действие Правил (до 15.02.2007) и расстояния до границ земельного участка от которых составляют менее минимальных отступов, установленных Правилами. Минимальный отступ от таких объектов принимается равным фактическому расстоянию от объектов до границ земельных участков, граничащих с улично-дорожной сетью (красные линии улиц, проездов), прочих границ земельного участка, которые не подлежат уменьшению в процессе реконструкции.</p>

			<p>3. Максимальное количество этажей зданий, строений, сооружений - 9.</p> <p>4. Максимальный процент застройки в границах земельного участка - 60%. Процент застройки подземной части не регламентируется.</p> <p>5. Нормы расчета вместимости учреждений, организаций и предприятий принимать в соответствии с актами в области градостроительной деятельности, нормативными правовыми актами органов государственной власти, органов местного самоуправления о градостроительной деятельности.</p> <p>6. Минимальный процент озеленения земельного участка - 30%.</p>
4.	Предоставление коммунальных услуг	3.1.1	<p>1. Предельные размеры земельных участков: минимальная площадь - не подлежит установлению; максимальная площадь - не подлежит установлению.</p> <p>2. Минимальные отступы от границ земельных участков в целях определения мест допустимого размещения зданий, строений, сооружений, за пределами которых запрещено строительство зданий, строений, сооружений - 3 м; в случае совпадения границ земельных участков с красными линиями улиц - 5 м; в случае отсутствия утвержденных красных линий и совпадения границ земельного участка с улицей и/или автомобильной дорогой - 5 м.</p> <p>2.1. Действие градостроительного регламента в части минимального отступа от границ земельных участков не распространяется на случаи реконструкции существующих объектов капитального строительства, право собственности на которые возникло до введения в действие Правил (до 15.02.2007) и расстояния до границ земельного участка от которых составляют менее минимальных отступов, установленных Правилами. Минимальный отступ от таких объектов принимается равным фактическому расстоянию от объектов до границ земельных участков, граничащих с улично-дорожной сетью (красные линии улиц, проездов), прочих границ земельного участка, которые не подлежат уменьшению в процессе реконструкции.</p> <p>3. Предельное количество этажей зданий, строений, сооружений не подлежат установлению.</p> <p>4. Максимальная высота зданий, строений и сооружений не подлежит установлению.</p> <p>5. Максимальный процент застройки в границах земельного участка - 60%. Процент застройки подземной части не регламентируется.</p> <p>6. Нормы расчета вместимости учреждений, организаций и предприятий принимать в соответствии с актами в области градостроительной деятельности, нормативными правовыми актами органов государственной власти, органов местного самоуправления о градостроительной деятельности.</p>
5.	Административные здания организаций, обеспечивающих предоставление коммунальных услуг	3.1.2	<p>1. Предельные размеры земельных участков: минимальная площадь - не подлежит установлению; максимальная площадь - 5000 кв. м.</p> <p>2. Минимальные отступы от границ земельных участков в целях определения мест допустимого размещения зданий, строений, сооружений, за пределами которых запрещено строительство зданий, строений, сооружений - 3 м; в случае совпадения границ земельных участков с красными линиями улиц - 5 м; в случае отсутствия утвержденных красных линий и совпадения границ земельного участка с улицей и/или</p>

			<p>автомобильной дорогой - 5 м.</p> <p>2.1. Действие градостроительного регламента в части минимального отступа от границ земельных участков не распространяется на случаи реконструкции существующих объектов капитального строительства, право собственности на которые возникло до введения в действие Правил (до 15.02.2007) и расстояния до границ земельного участка от которых составляют менее минимальных отступов, установленных Правилами. Минимальный отступ от таких объектов принимается равным фактическому расстоянию от объектов до границ земельных участков, граничащих с улично-дорожной сетью (красные линии улиц, проездов), прочих границ земельного участка, которые не подлежат уменьшению в процессе реконструкции.</p> <p>3. Максимальное количество этажей зданий, строений, сооружений - 9.</p> <p>4. Максимальный процент застройки в границах земельного участка - 60%. Процент застройки подземной части не регламентируется.</p> <p>5. Нормы расчета вместимости учреждений, организаций и предприятий принимать в соответствии с актами в области градостроительной деятельности, нормативными правовыми актами органов государственной власти, органов местного самоуправления о градостроительной деятельности.</p> <p>6. Минимальный процент озеленения земельного участка - 30%.</p>
6.	Оказание социальной помощи населению	3.2.2	<p>1. Предельные размеры земельных участков: минимальная площадь - не подлежит установлению; максимальная площадь - 5000 кв. м.</p> <p>2. Минимальные отступы от границ земельных участков в целях определения мест допустимого размещения зданий, строений, сооружений, за пределами которых запрещено строительство зданий, строений, сооружений - 3 м; в случае совпадения границ земельных участков с красными линиями улиц - 5 м; в случае отсутствия утвержденных красных линий и совпадения границ земельного участка с улицей и/или автомобильной дорогой - 5 м.</p> <p>2.1. Действие градостроительного регламента в части минимального отступа от границ земельных участков не распространяется на случаи реконструкции существующих объектов капитального строительства, право собственности на которые возникло до введения в действие Правил (до 15.02.2007) и расстояния до границ земельного участка от которых составляют менее минимальных отступов, установленных Правилами. Минимальный отступ от таких объектов принимается равным фактическому расстоянию от объектов до границ земельных участков, граничащих с улично-дорожной сетью (красные линии улиц, проездов), прочих границ земельного участка, которые не подлежат уменьшению в процессе реконструкции.</p> <p>3. Максимальное количество этажей зданий, строений, сооружений - 9.</p> <p>4. Максимальный процент застройки в границах земельного участка - 60%. Процент застройки подземной части не регламентируется.</p> <p>5. Нормы расчета вместимости учреждений, организаций и предприятий принимать в соответствии с актами в области градостроительной деятельности, нормативными правовыми актами органов государственной власти,</p>

			<p>органов местного самоуправления о градостроительной деятельности.</p> <p>6. Минимальный процент озеленения земельного участка - 30%.</p>
7.	Оказание услуг связи	3.2.3	<p>1. Предельные размеры земельных участков: минимальная площадь - не подлежит установлению; максимальная площадь - 5000 кв. м.</p> <p>2. Минимальные отступы от границ земельных участков в целях определения мест допустимого размещения зданий, строений, сооружений, за пределами которых запрещено строительство зданий, строений, сооружений - 3 м; в случае совпадения границ земельных участков с красными линиями улиц - 5 м; в случае отсутствия утвержденных красных линий и совпадения границ земельного участка с улицей и/или автомобильной дорогой - 5 м.</p> <p>2.1. Действие градостроительного регламента в части минимального отступа от границ земельных участков не распространяется на случаи реконструкции существующих объектов капитального строительства, право собственности на которые возникло до введения в действие Правил (до 15.02.2007) и расстояния до границ земельного участка от которых составляют менее минимальных отступов, установленных Правилами. Минимальный отступ от таких объектов принимается равным фактическому расстоянию от объектов до границ земельных участков, граничащих с улично-дорожной сетью (красные линии улиц, проездов), прочих границ земельного участка, которые не подлежат уменьшению в процессе реконструкции.</p> <p>3. Максимальное количество этажей зданий, строений, сооружений - 9.</p> <p>4. Максимальный процент застройки в границах земельного участка - 60%. Процент застройки подземной части не регламентируется.</p> <p>5. Нормы расчета вместимости учреждений, организаций и предприятий принимать в соответствии с актами в области градостроительной деятельности, нормативными правовыми актами органов государственной власти, органов местного самоуправления о градостроительной деятельности.</p> <p>6. Минимальный процент озеленения земельного участка - 30%.</p>
8.	Бытовое обслуживание	3.3	<p>1. Предельные размеры земельных участков: минимальная площадь - не подлежит установлению; максимальная площадь - 5000 кв. м.</p> <p>2. Минимальные отступы от границ земельных участков в целях определения мест допустимого размещения зданий, строений, сооружений, за пределами которых запрещено строительство зданий, строений, сооружений - 3 м; в случае совпадения границ земельных участков с красными линиями улиц - 5 м; в случае отсутствия утвержденных красных линий и совпадения границ земельного участка с улицей и/или автомобильной дорогой - 5 м.</p> <p>2.1. Действие градостроительного регламента в части минимального отступа от границ земельных участков не распространяется на случаи реконструкции существующих объектов капитального строительства, право собственности на которые возникло до введения в действие Правил (до 15.02.2007) и расстояния до границ земельного участка от которых составляют менее минимальных отступов, установленных Правилами.</p>

			<p>Минимальный отступ от таких объектов принимается равным фактическому расстоянию от объектов до границ земельных участков, граничащих с улично-дорожной сетью (красные линии улиц, проездов), прочих границ земельного участка, которые не подлежат уменьшению в процессе реконструкции.</p> <p>3. Максимальное количество этажей зданий, строений, сооружений - 9.</p> <p>4. Максимальный процент застройки в границах земельного участка - 60%. Процент застройки подземной части не регламентируется.</p> <p>5. Нормы расчета вместимости учреждений, организаций и предприятий принимать в соответствии с актами в области градостроительной деятельности, нормативными правовыми актами органов государственной власти, органов местного самоуправления о градостроительной деятельности.</p> <p>6. Минимальный процент озеленения земельного участка - 30%.</p>
9.	Амбулаторно-поликлиническое обслуживание	3.4.1	<p>1. Предельные размеры земельных участков: минимальная площадь - 2000 кв. м; максимальная площадь - не подлежит установлению.</p> <p>2. Минимальные отступы от границ земельных участков в целях определения мест допустимого размещения зданий, строений, сооружений, за пределами которых запрещено строительство зданий, строений, сооружений - 3 м; в случае совпадения границ земельных участков с красными линиями улиц - 5 м; в случае отсутствия утвержденных красных линий и совпадения границ земельного участка с улицей и/или автомобильной дорогой - 5 м.</p> <p>2.1. Действие градостроительного регламента в части минимального отступа от границ земельных участков не распространяется на случаи реконструкции существующих объектов капитального строительства, право собственности на которые возникло до введения в действие Правил (до 15.02.2007) и расстояния до границ земельного участка от которых составляют менее минимальных отступов, установленных Правилами.</p> <p>Минимальный отступ от таких объектов принимается равным фактическому расстоянию от объектов до границ земельных участков, граничащих с улично-дорожной сетью (красные линии улиц, проездов), прочих границ земельного участка, которые не подлежат уменьшению в процессе реконструкции.</p> <p>3. Максимальное количество этажей зданий, строений, сооружений - 9.</p> <p>4. Максимальный процент застройки в границах земельного участка - 50%. Процент застройки подземной части не регламентируется.</p> <p>5. Нормы расчета вместимости учреждений, организаций и предприятий принимать в соответствии с актами в области градостроительной деятельности, нормативными правовыми актами органов государственной власти, органов местного самоуправления о градостроительной деятельности.</p> <p>6. Минимальный процент озеленения земельного участка - 30%.</p>
10.	Дошкольное, начальное и среднее общее образование	3.5.1	<p>1. Предельные размеры земельных участков:</p> <p>1.1. Дошкольных образовательных организаций: минимальная площадь на 1 место для отдельно стоящих зданий при вместимости: до 100 мест - 40 кв. м;</p>

		<p>свыше 100 мест - 35 кв. м; минимальная площадь на 1 место для встроенных при вместимости: более 10 мест - не менее 29 кв. м. Размеры земельных участков могут быть уменьшены на 25% - в условиях реконструкции. максимальная площадь - не подлежит установлению; 1.2. Общеобразовательных организаций: минимальная площадь на 1 место: свыше 40 до 400 мест - 55 кв. м; свыше 400 до 500 мест - 65 кв. м; свыше 500 до 600 мест - 55 кв. м; свыше 600 до 800 мест - 45 кв. м; свыше 800 до 1100 мест - 36 кв. м; свыше 1100 до 1500 мест - 23 кв. м; свыше 1500 до 2000 - 18 кв. м; 2000 и более - 16 кв. м. размеры земельных участков могут быть уменьшены: на 20% - в условиях реконструкции. максимальная площадь - не подлежит установлению; 1.3. организаций дополнительного образования: минимальная площадь - не подлежит установлению; максимальная площадь - не подлежит установлению. 2. Минимальное расстояние от здания дошкольных образовательных организаций и общеобразовательных организаций до красной линии магистральных улиц: в г. Краснодар - 25 м; в сельских населенных пунктах - 10 м. 3. Для организаций дополнительного образования минимальный отступ от границ земельных участков в целях определения мест допустимого размещения зданий, строений, сооружений, за пределами которых запрещено строительство зданий, строений, сооружений - 3 м; в случае совпадения границ земельных участков с красными линиями улиц - 5 м; в случае отсутствия утвержденных красных линий и совпадения границ земельного участка с улицей и/или автомобильной дорогой - 5 м. 3.1. Действие градостроительного регламента в части минимального отступа от границ земельных участков не распространяется на случаи реконструкции существующих объектов капитального строительства, право собственности на которые возникло до введения в действие Правил (до 15.02.2007) и расстояния до границ земельного участка от которых составляют менее минимальных отступов, установленных Правилами. Минимальный отступ от таких объектов принимается равным фактическому расстоянию от объектов до границ земельных участков, граничащих с улично-дорожной сетью (красные линии улиц, проездов), прочих границ земельного участка, которые не подлежат уменьшению в процессе реконструкции. 4. Максимальное количество этажей: дошкольной организации - 3; общеобразовательных организаций - 3; организации дополнительного образования - 4. 5. Максимальный процент застройки в границах земельного участка: дошкольной образовательной организации - 40%; общеобразовательной организации - 40%; организации дополнительного образования детей - 60%. Процент застройки подземной части не регламентируется. 6. Минимальный процент озеленения земельного участка -</p>
--	--	--

			30%.
11.	Объекты культурно-досуговой деятельности	3.6.1	<p>1. Предельные размеры земельных участков: минимальная площадь - не подлежит установлению; максимальная площадь - 5000 кв. м.</p> <p>2. Минимальные отступы от границ земельных участков в целях определения мест допустимого размещения зданий, строений, сооружений, за пределами которых запрещено строительство зданий, строений, сооружений - 3 м; в случае совпадения границ земельных участков с красными линиями улиц - 5 м; в случае отсутствия утвержденных красных линий и совпадения границ земельного участка с улицей и/или автомобильной дорогой - 5 м;</p> <p>3. Максимальное количество этажей зданий, строений, сооружений - 9.</p> <p>4. Максимальный процент застройки в границах земельного участка - 60%. Процент застройки подземной части не регламентируется.</p> <p>5. Нормы расчета вместимости учреждений, организаций и предприятий принимать в соответствии с актами в области градостроительной деятельности, нормативными правовыми актами органов государственной власти, органов местного самоуправления о градостроительной деятельности.</p> <p>6. Минимальный процент озеленения земельного участка - 30%.</p>
12.	Парки культуры и отдыха	3.6.2	<p>1. Предельные размеры земельных участков: минимальная площадь - не подлежит установлению; максимальная площадь - не подлежит установлению.</p> <p>2. Минимальные отступы от границ земельных участков в целях определения мест допустимого размещения зданий, строений, сооружений, за пределами которых запрещено строительство зданий, строений, сооружений, - 3 м; в случае совпадения границ земельных участков с красными линиями улиц - 5 м.</p> <p>2.1. Действие градостроительного регламента в части минимального отступа от границ земельных участков не распространяется на случаи реконструкции существующих объектов капитального строительства, право собственности на которые возникло до введения в действие Правил (до 15.02.2007) и расстояния до границ земельного участка от которых составляют менее минимальных отступов, установленных Правилами. Минимальный отступ от таких объектов принимается равным фактическому расстоянию от объектов до границ земельных участков, граничащих с улично-дорожной сетью (красные линии улиц, проездов), прочих границ земельного участка, которые не подлежат уменьшению в процессе реконструкции.</p> <p>3. Предельное количество этажей или предельная высота зданий, строений, сооружений - не подлежит установлению.</p> <p>4. Максимальный процент застройки в границах земельного участка: парка - 7%; бульвара - 5%.</p> <p>Процент застройки подземной части не регламентируется.</p>
13.	Государственное управление	3.8.1	<p>1. Предельные размеры земельных участков: минимальная площадь - не подлежит установлению; максимальная площадь - 5000 кв. м.</p> <p>2. Минимальные отступы от границ земельных участков в целях определения мест допустимого размещения зданий, строений, сооружений, за пределами которых запрещено</p>

			<p>строительство зданий, строений, сооружений, - 3 м; в случае совпадения границ земельных участков с красными линиями улиц - 5 м; в случае отсутствия утвержденных красных линий и совпадения границ земельного участка с улицей и/или автомобильной дорогой - 5 м.</p> <p>2.1. Действие градостроительного регламента в части минимального отступа от границ земельных участков не распространяется на случаи реконструкции существующих объектов капитального строительства, право собственности на которые возникло до введения в действие Правил (до 15.02.2007) и расстояния до границ земельного участка от которых составляют менее минимальных отступов, установленных Правилами. Минимальный отступ от таких объектов принимается равным фактическому расстоянию от объектов до границ земельных участков, граничащих с улично-дорожной сетью (красные линии улиц, проездов), прочих границ земельного участка, которые не подлежат уменьшению в процессе реконструкции.</p> <p>3. Максимальное количество этажей зданий, строений, сооружений - 9.</p> <p>4. Максимальный процент застройки в границах земельного участка - 60%. Процент застройки подземной части не регламентируется.</p> <p>5. Нормы расчета вместимости учреждений, организаций и предприятий принимать в соответствии с актами в области градостроительной деятельности, нормативными правовыми актами органов государственной власти, органов местного самоуправления о градостроительной деятельности.</p> <p>6. Минимальный процент озеленения земельного участка - 30%.</p>
14.	Представительская деятельность	3.8.2	<p>1. Предельные размеры земельных участков: минимальная площадь - не подлежит установлению; максимальная площадь - 5000 кв. м.</p> <p>2. Минимальные отступы от границ земельных участков в целях определения мест допустимого размещения зданий, строений, сооружений, за пределами которых запрещено строительство зданий, строений, сооружений, - 3 м; в случае совпадения границ земельных участков с красными линиями улиц - 5 м; в случае отсутствия утвержденных красных линий и совпадения границ земельного участка с улицей и/или автомобильной дорогой - 5 м.</p> <p>2.1. Действие градостроительного регламента в части минимального отступа от границ земельных участков не распространяется на случаи реконструкции существующих объектов капитального строительства, право собственности на которые возникло до введения в действие Правил (до 15.02.2007) и расстояния до границ земельного участка от которых составляют менее минимальных отступов, установленных Правилами. Минимальный отступ от таких объектов принимается равным фактическому расстоянию от объектов до границ земельных участков, граничащих с улично-дорожной сетью (красные линии улиц, проездов), прочих границ земельного участка, которые не подлежат уменьшению в процессе реконструкции.</p> <p>3. Максимальное количество этажей зданий, строений, сооружений - 9.</p> <p>4. Максимальный процент застройки в границах земельного участка - 60%. Процент застройки подземной</p>

			<p>части не регламентируется.</p> <p>5. Нормы расчета вместимости учреждений, организаций и предприятий принимать в соответствии с актами в области градостроительной деятельности, нормативными правовыми актами органов государственной власти, органов местного самоуправления о градостроительной деятельности.</p> <p>6. Минимальный процент озеленения земельного участка - 30%.</p>
15.	Обеспечение деятельности в области гидрометеорологии и смежных с ней областях	3.9.1	<p>1. Предельные размеры земельных участков: минимальная площадь - не подлежит установлению; максимальная площадь - 5000 кв. м.</p> <p>2. Минимальные отступы от границ земельных участков в целях определения мест допустимого размещения зданий, строений, сооружений, за пределами которых запрещено строительство зданий, строений, сооружений, - 3 м; в случае совпадения границ земельных участков с красными линиями улиц - 5 м; в случае отсутствия утвержденных красных линий и совпадения границ земельного участка с улицей и/или автомобильной дорогой - 5 м.</p> <p>2.1. Действие градостроительного регламента в части минимального отступа от границ земельных участков не распространяется на случаи реконструкции существующих объектов капитального строительства, право собственности на которые возникло до введения в действие Правил (до 15.02.2007) и расстояния до границ земельного участка от которых составляют менее минимальных отступов, установленных Правилами. Минимальный отступ от таких объектов принимается равным фактическому расстоянию от объектов до границ земельных участков, граничащих с улично-дорожной сетью (красные линии улиц, проездов), прочих границ земельного участка, которые не подлежат уменьшению в процессе реконструкции.</p> <p>3. Максимальное количество этажей зданий, строений, сооружений - 9.</p> <p>4. Максимальный процент застройки в границах земельного участка - 60%. Процент застройки подземной части не регламентируется.</p> <p>5. Нормы расчета вместимости учреждений, организаций и предприятий принимать в соответствии с актами в области градостроительной деятельности, нормативными правовыми актами органов государственной власти, органов местного самоуправления о градостроительной деятельности.</p> <p>6. Минимальный процент озеленения земельного участка - 30%.</p>
16.	Магазины	4.4	<p>1. Предельные размеры земельных участков: минимальная площадь - не подлежит установлению; максимальная площадь - 5000 кв. м.</p> <p>2. Минимальные отступы от границ земельных участков в целях определения мест допустимого размещения зданий, строений, сооружений, за пределами которых запрещено строительство зданий, строений, сооружений, - 3 м; в случае совпадения границ земельных участков с красными линиями улиц - 5 м; в случае отсутствия утвержденных красных линий и совпадения границ земельного участка с улицей и/или автомобильной дорогой - 5 м.</p> <p>2.1. Действие градостроительного регламента в части минимального отступа от границ земельных участков не распространяется на случаи реконструкции существующих</p>

			<p>объектов капитального строительства, право собственности на которые возникло до введения в действие Правил (до 15.02.2007) и расстояния до границ земельного участка от которых составляют менее минимальных отступов, установленных Правилами. Минимальный отступ от таких объектов принимается равным фактическому расстоянию от объектов до границ земельных участков, граничащих с улично-дорожной сетью (красные линии улиц, проездов), прочих границ земельного участка, которые не подлежат уменьшению в процессе реконструкции.</p> <p>3. Максимальное количество этажей зданий, строений, сооружений - 9.</p> <p>4. Максимальный процент застройки в границах земельного участка - 60%. Процент застройки подземной части не регламентируется.</p> <p>5. Нормы расчета вместимости учреждений, организаций и предприятий принимать в соответствии с актами в области градостроительной деятельности, нормативными правовыми актами органов государственной власти, органов местного самоуправления о градостроительной деятельности.</p> <p>6. Минимальный процент озеленения земельного участка - 30%.</p>
17.	Общественное питание	4.6	<p>1. Предельные размеры земельных участков: минимальная площадь - не подлежит установлению; максимальная площадь - 5000 кв. м.</p> <p>2. Минимальные отступы от границ земельных участков в целях определения мест допустимого размещения зданий, строений, сооружений, за пределами которых запрещено строительство зданий, строений, сооружений - 3 м; в случае совпадения границ земельных участков с красными линиями улиц - 5 м; в случае отсутствия утвержденных красных линий и совпадения границ земельного участка с улицей и/или автомобильной дорогой - 5 м.</p> <p>2.1. Действие градостроительного регламента в части минимального отступа от границ земельных участков не распространяется на случаи реконструкции существующих объектов капитального строительства, право собственности на которые возникло до введения в действие Правил (до 15.02.2007) и расстояния до границ земельного участка от которых составляют менее минимальных отступов, установленных Правилами. Минимальный отступ от таких объектов принимается равным фактическому расстоянию от объектов до границ земельных участков, граничащих с улично-дорожной сетью (красные линии улиц, проездов), прочих границ земельного участка, которые не подлежат уменьшению в процессе реконструкции.</p> <p>3. Максимальное количество этажей зданий, строений, сооружений - 9.</p> <p>4. Максимальный процент застройки в границах земельного участка - 60%. Процент застройки подземной части не регламентируется.</p> <p>5. Нормы расчета вместимости учреждений, организаций и предприятий принимать в соответствии с актами в области градостроительной деятельности, нормативными правовыми актами органов государственной власти, органов местного самоуправления о градостроительной деятельности.</p> <p>6. Минимальный процент озеленения земельного участка - 30%.</p>

18.	Обеспечение занятий спортом в помещениях	5.1.2	<p>1. Предельные размеры земельных участков: минимальная площадь - не подлежит установлению; максимальная площадь - 5000 кв. м.</p> <p>2. Минимальные отступы от границ земельных участков в целях определения мест допустимого размещения зданий, строений, сооружений, за пределами которых запрещено строительство зданий, строений, сооружений - 3 м; в случае совпадения границ земельных участков с красными линиями улиц - 5 м; в случае отсутствия утвержденных красных линий и совпадения границ земельного участка с улицей и/или автомобильной дорогой - 5 м.</p> <p>2.1. Действие градостроительного регламента в части минимального отступа от границ земельных участков не распространяется на случаи реконструкции существующих объектов капитального строительства, право собственности на которые возникло до введения в действие Правил (до 15.02.2007) и расстояния до границ земельного участка от которых составляют менее минимальных отступов, установленных Правилами. Минимальный отступ от таких объектов принимается равным фактическому расстоянию от объектов до границ земельных участков, граничащих с улично-дорожной сетью (красные линии улиц, проездов), прочих границ земельного участка, которые не подлежат уменьшению в процессе реконструкции.</p> <p>3. Максимальное количество этажей зданий, строений, сооружений - 9.</p> <p>4. Максимальный процент застройки в границах земельного участка - 60%. Процент застройки подземной части не регламентируется.</p> <p>5. Нормы расчета вместимости учреждений, организаций и предприятий принимать в соответствии с актами в области градостроительной деятельности, нормативными правовыми актами органов государственной власти, органов местного самоуправления о градостроительной деятельности.</p> <p>6. Минимальный процент озеленения земельного участка - 30%.</p>
19.	Площадки для занятий спортом	5.1.3	<p>1. Предельные размеры земельных участков: минимальная площадь земельных участков - не подлежит установлению; максимальная площадь земельных участков - не подлежит установлению.</p> <p>2. Минимальные отступы от границ земельных участков в целях определения мест допустимого размещения зданий, строений, сооружений, за пределами которых запрещено строительство зданий, строений, сооружений - не подлежат установлению.</p> <p>3. Размещение площадок необходимо предусматривать на расстоянии от окон жилых и общественных зданий не менее 10 - 40 м.</p> <p>4. Предельное количество этажей или предельная высота зданий, строений, сооружений - не подлежит установлению.</p> <p>5. Предельный процент застройки в границах земельного участка - не подлежит установлению.</p>
20.	Обеспечение внутреннего правопорядка	8.3	<p>1. Предельные размеры земельных участков: минимальная площадь - не подлежит установлению; максимальная площадь - 5000 кв. м.</p> <p>2. Минимальные отступы от границ земельных участков в целях определения мест допустимого размещения зданий, строений, сооружений, за пределами которых запрещено строительство зданий, строений, сооружений - 3 м;</p>

			<p>в случае совпадения границ земельных участков с красными линиями улиц - 5 м;</p> <p>в случае отсутствия утвержденных красных линий и совпадения границ земельного участка с улицей и/или автомобильной дорогой - 5 м.</p> <p>2.1. Действие градостроительного регламента в части минимального отступа от границ земельных участков не распространяется на случаи реконструкции существующих объектов капитального строительства, право собственности на которые возникло до введения в действие Правил (до 15.02.2007) и расстояния до границ земельного участка от которых составляют менее минимальных отступов, установленных Правилами. Минимальный отступ от таких объектов принимается равным фактическому расстоянию от объектов до границ земельных участков, граничащих с улично-дорожной сетью (красные линии улиц, проездов), прочих границ земельного участка, которые не подлежат уменьшению в процессе реконструкции.</p> <p>3. Максимальное количество этажей зданий, строений, сооружений - 9.</p> <p>4. Максимальный процент застройки в границах земельного участка - 60%. Процент застройки подземной части не регламентируется.</p> <p>5. Нормы расчета вместимости учреждений, организаций и предприятий принимать в соответствии с актами в области градостроительной деятельности, нормативными правовыми актами органов государственной власти, органов местного самоуправления о градостроительной деятельности.</p> <p>6. Минимальный процент озеленения земельного участка - 30%.</p>
21.	Историко-культурная деятельность	9.3	<p>1. Предельные размеры земельных участков: минимальная площадь земельных участков - не подлежит установлению; максимальная площадь земельных участков - не подлежит установлению.</p> <p>2. Минимальные отступы от границ земельных участков в целях определения мест допустимого размещения зданий, строений, сооружений, за пределами которых запрещено строительство зданий, строений, сооружений - не подлежат установлению.</p> <p>3. Предельное количество этажей или предельная высота зданий, строений, сооружений - не подлежит установлению.</p> <p>4. Предельный процент застройки в границах земельного участка - не подлежит установлению.</p>
22.	Общее пользование водными объектами	11.1	
23.	Улично-дорожная сеть	12.0.1	
24.	Благоустройство территории	12.0.2	
25.	Стоянки транспорта общего пользования	7.2.3	

1.4.2. Условно разрешенные виды использования:

N п/п	Наименование вида разрешенного использования земельного участка	Код вида разрешенного использования земельного участка	Предельные (минимальные и (или) максимальные) размеры земельных участков и предельные параметры разрешенного строительства, реконструкции объектов капитального строительства
1	2	3	4

1.	Среднеэтажная жилая застройка	2.5	<p>1. Предельные размеры земельных участков: минимальная площадь земельных участков - 4000 кв. м; в случае образования земельного участка под существующим объектом капитального строительства (объект введен в эксплуатацию) минимальная площадь земельных участков - не подлежит установлению; в случае образования земельного участка под объектом капитального строительства, разрешение на строительство которого выдано до вступления в силу настоящих Правил минимальная площадь земельных участков - в соответствии с градостроительным регламентом, действовавшим в период выдачи разрешения на строительство; максимальная площадь земельных участков - 25000 кв. м.</p> <p>2. Минимальные отступы от границ земельных участков в целях определения мест допустимого размещения зданий, строений, сооружений, за пределами которых запрещено строительство зданий, строений, сооружений - 3 м; в случае совпадения границ земельных участков с красными линиями улиц - 5 м; в условиях сложившейся застройки: допускается размещение жилого дома по красной линии улиц и проездов; минимальный отступ от границ земельных участков следует увеличивать в случае размещения на смежном земельном участке зданий, строений, сооружений на расстоянии менее 3 м с целью обеспечения противопожарного расстояния между жилыми и общественными зданиями.</p> <p>2.1. Действие градостроительного регламента в части минимального отступа от границ земельных участков не распространяется на случаи реконструкции существующих объектов капитального строительства, право собственности на которые возникло до введения в действие Правил (до 15.02.2007) и расстояния до границ земельного участка от которых составляют менее минимальных отступов, установленных Правилами. Минимальный отступ от таких объектов принимается равным фактическому расстоянию от объектов до границ земельных участков, граничащих с улично-дорожной сетью (красные линии улиц, проездов), прочих границ земельного участка, которые не подлежат уменьшению в процессе реконструкции.</p> <p>3. Максимальное количество этажей зданий, строений, сооружений - 8.</p> <p>4. Максимальный процент застройки в границах земельного участка - 10%, до 40% - в соответствии с утвержденной документацией по планировке территории. Процент застройки подземной части не регламентируется.</p> <p>5. Минимальный процент озеленения земельного участка - 15%.</p> <p>6. Коэффициент плотности застройки земельного участка определяется проектом планировки территории, с учетом соблюдения коэффициента плотности застройки квартала в соответствии с Таблицей Б.1 Свода правил СП 42.13330.2016 "Градостроительство. Планировка и застройка городских и сельских поселений" и не может превышать для застройки одного участка: 5 - 6 этажей - 1,4; 7 - 8 этажей - 1,6.</p>
2.	Осуществление религиозных обрядов	3.7.1	<p>1. Предельные размеры земельных участков: минимальная площадь земельных участков - не подлежит установлению; максимальная площадь земельных участков - 5000 кв. м.</p> <p>2. Минимальные отступы от границ земельных участков в целях определения мест допустимого размещения зданий, строений, сооружений, за пределами которых запрещено строительство зданий, строений, сооружений - 3 м; в случае совпадения границ земельных участков с красными</p>

			<p>линиями улиц - 5 м; в случае отсутствия утвержденных красных линий и совпадения границ земельного участка с улицей и/или автомобильной дорогой - 5 м.</p> <p>2.1. Действие градостроительного регламента в части минимального отступа от границ земельных участков не распространяется на случаи реконструкции существующих объектов капитального строительства, право собственности на которые возникло до введения в действие Правил (до 15.02.2007) и расстояния до границ земельного участка от которых составляют менее минимальных отступов, установленных Правилами.</p> <p>Минимальный отступ от таких объектов принимается равным фактическому расстоянию от объектов до границ земельных участков, граничащих с улично-дорожной сетью (красные линии улиц, проездов), прочих границ земельного участка, которые не подлежат уменьшению в процессе реконструкции.</p> <p>3. Максимальное количество этажей зданий, строений, сооружений - 3.</p> <p>4. Максимальная высота зданий, строений, сооружений - 40 м.</p> <p>5. Максимальный процент застройки в границах земельного участка - 60%. Процент застройки подземной части не регламентируется.</p> <p>6. Минимальный процент озеленения земельного участка - 30%.</p>
3.	Рынки	4.3	<p>1. Предельные размеры земельных участков: минимальная площадь земельных участков - не подлежит установлению; максимальная площадь земельных участков - 5000 кв. м.</p> <p>2. Минимальные отступы от границ земельных участков в целях определения мест допустимого размещения зданий, строений, сооружений, за пределами которых запрещено строительство зданий, строений, сооружений - 3 м; в случае совпадения границ земельных участков с красными линиями улиц - 5 м; в случае отсутствия утвержденных красных линий и совпадения границ земельного участка с улицей и/или автомобильной дорогой - 5 м.</p> <p>2.1. Действие градостроительного регламента в части минимального отступа от границ земельных участков не распространяется на случаи реконструкции существующих объектов капитального строительства, право собственности на которые возникло до введения в действие Правил (до 15.02.2007) и расстояния до границ земельного участка от которых составляют менее минимальных отступов, установленных Правилами.</p> <p>Минимальный отступ от таких объектов принимается равным фактическому расстоянию от объектов до границ земельных участков, граничащих с улично-дорожной сетью (красные линии улиц, проездов), прочих границ земельного участка, которые не подлежат уменьшению в процессе реконструкции.</p> <p>3. Максимальное количество этажей зданий, строений, сооружений - 9.</p> <p>4. Максимальный процент застройки в границах земельного участка - 60%. Процент застройки подземной части не регламентируется.</p> <p>5. Нормы расчета вместимости учреждений, организаций и предприятий принимать в соответствии с актами в области градостроительной деятельности, нормативными правовыми актами органов государственной власти, органов местного самоуправления о градостроительной деятельности.</p> <p>6. Минимальный процент озеленения земельного участка - 30%.</p>
4.	Служебные гаражи	4.9	<p>1. Предельные размеры земельных участков: минимальная площадь - не подлежит установлению; максимальная площадь - 5000 кв. м.</p> <p>2. Минимальные отступы от границ земельных участков в целях определения мест допустимого размещения зданий, строений, сооружений, за пределами которых запрещено строительство</p>

			<p>зданий, строений, сооружений - 3 м; в случае совпадения границ земельных участков с красными линиями улиц - 5 м; в случае отсутствия утвержденных красных линий и совпадения границ земельного участка с улицей и/или автомобильной дорогой - 5 м; расстояния от наземных и наземно-подземных гаражей, открытых стоянок, предназначенных для постоянного и временного хранения легковых автомобилей, и станций технического обслуживания до жилых домов и общественных зданий, а также до участков школ, детских яслей-садов и лечебных учреждений стационарного типа, размещаемых на селитебных территориях, следует принимать в соответствии с актами в области градостроительной деятельности, нормативными правовыми актами органов государственной власти, органов местного самоуправления о градостроительной деятельности.</p> <p>2.1. Действие градостроительного регламента в части минимального отступа от границ земельных участков не распространяется на случаи реконструкции существующих объектов капитального строительства, право собственности на которые возникло до введения в действие Правил (до 15.02.2007) и расстояния до границ земельного участка от которых составляют менее минимальных отступов, установленных Правилами.</p> <p>Минимальный отступ от таких объектов принимается равным фактическому расстоянию от объектов до границ земельных участков, граничащих с улично-дорожной сетью (красные линии улиц, проездов), прочих границ земельного участка, которые не подлежат уменьшению в процессе реконструкции.</p> <p>3. Максимальное количество этажей зданий, строений, сооружений - 9.</p> <p>4. Максимальный процент застройки в границах земельного участка - 60%. Процент застройки подземной части не регламентируется.</p> <p>5. Нормы расчета вместимости учреждений, организаций и предприятий принимать в соответствии с актами в области градостроительной деятельности, нормативными правовыми актами органов государственной власти, органов местного самоуправления о градостроительной деятельности.</p> <p>6. Минимальный процент озеленения земельного участка - 30%.</p>
5.	Стационарное медицинское обслуживание	3.4.2	<p>1. Предельные размеры земельных участков: минимальная площадь - не подлежит установлению; максимальная площадь - не подлежит установлению.</p> <p>2. Минимальные отступы от границ земельных участков в целях определения мест допустимого размещения зданий, строений, сооружений, за пределами которых запрещено строительство зданий, строений, сооружений - 3 м; в случае совпадения границ земельных участков с красными линиями улиц - 5 м; в случае отсутствия утвержденных красных линий и совпадения границ земельного участка с улицей и/или автомобильной дорогой - 5 м; при реконструкции (сопровождающейся строительством новых корпусов) допускается размещение по красной линии.</p> <p>2.1. Действие градостроительного регламента в части минимального отступа от границ земельных участков не распространяется на случаи реконструкции существующих объектов капитального строительства, право собственности на которые возникло до введения в действие Правил (до 15.02.2007) и расстояния до границ земельного участка от которых составляют менее минимальных отступов, установленных Правилами.</p> <p>Минимальный отступ от таких объектов принимается равным фактическому расстоянию от объектов до границ земельных участков, граничащих с улично-дорожной сетью (красные линии улиц, проездов), прочих границ земельного участка, которые не</p>

			<p>подлежат уменьшению в процессе реконструкции.</p> <p>3. Медицинские организации, оказывающие медицинскую помощь в стационарных условиях, обеспечивающих круглосуточное медицинское наблюдение и лечение, психиатрического, инфекционного, в том числе туберкулезного профиля располагают на расстоянии не менее 100 метров от территории жилой застройки.</p> <p>4. Предельное количество этажей зданий, строений, сооружений - 9.</p> <p>5. Максимальный процент застройки в границах земельного участка - 60%. Процент застройки подземной части не регламентируется.</p> <p>6. Нормы расчета вместимости учреждений, организаций и предприятий принимать в соответствии с актами в области градостроительной деятельности, нормативными правовыми актами органов государственной власти, органов местного самоуправления о градостроительной деятельности.</p> <p>7. Минимальный процент озеленения земельного участка - 30%.</p>																																
6.	Среднее и высшее профессиональное образование	3.5.2	<p>1. Предельные размеры земельных участков:</p> <p>1.1. Профессиональных образовательных организаций: минимальная площадь:</p> <table border="1"> <thead> <tr> <th rowspan="2">Профессиональные образовательные организации</th> <th colspan="4">Размеры земельных участков, га, при вместимости учреждений</th> </tr> <tr> <th>до 300 чел.</th> <th>300 до 400 чел.</th> <th>400 до 600 чел.</th> <th>600 - 1000 чел.</th> </tr> </thead> <tbody> <tr> <td>Для всех образовательных учреждений</td> <td>2</td> <td>2,4</td> <td>3,1</td> <td>3,7</td> </tr> <tr> <td>Сельскохозяйственного профиля</td> <td>2 - 3</td> <td>2,4 - 3,6</td> <td>3,1 - 4,2</td> <td>3,7 - 4,6</td> </tr> <tr> <td>Размещаемых в районах реконструкции</td> <td>1,2</td> <td>1,2 - 2,4</td> <td>1,5 - 3,1</td> <td>1,9 - 3,7</td> </tr> <tr> <td>Гуманитарного профиля</td> <td>1,4 - 2</td> <td>1,7 - 2,4</td> <td>2,2 - 3,1</td> <td>2,6 - 3,7</td> </tr> </tbody> </table> <p>максимальная площадь - не подлежит установлению;</p> <p>1.2. Образовательных организаций высшего образования: учебная зона, на 1 тыс. студентов: минимальная площадь: университеты, вузы технические - 4 - 7 га; вузы сельскохозяйственные - 5 - 7 га; вузы медицинские, фармацевтические - 3 - 5 га; вузы экономические, педагогические, культуры, искусства, архитектуры - 2 - 4 га; институты повышения квалификации и заочные вузы - соответственно профилю с коэффициентом 0,5; специализированная зона - по заданию на проектирование; спортивная зона - 1 - 2 га; зона студенческих общежитий - 1,5 - 3 га; максимальная площадь - не подлежит установлению.</p> <p>2. Минимальные отступы от границ земельных участков в целях определения мест допустимого размещения зданий, строений, сооружений, за пределами которых запрещено строительство зданий, строений, сооружений - 3 м; в случае совпадения границ земельных участков с красными линиями улиц - 5 м; в случае отсутствия утвержденных красных линий и совпадения границ земельного участка с улицей и/или автомобильной дорогой - 5 м.</p> <p>2.1. Действие градостроительного регламента в части минимального отступа от границ земельных участков не распространяется на случаи реконструкции существующих объектов капитального строительства, право собственности на которые возникло до</p>				Профессиональные образовательные организации	Размеры земельных участков, га, при вместимости учреждений				до 300 чел.	300 до 400 чел.	400 до 600 чел.	600 - 1000 чел.	Для всех образовательных учреждений	2	2,4	3,1	3,7	Сельскохозяйственного профиля	2 - 3	2,4 - 3,6	3,1 - 4,2	3,7 - 4,6	Размещаемых в районах реконструкции	1,2	1,2 - 2,4	1,5 - 3,1	1,9 - 3,7	Гуманитарного профиля	1,4 - 2	1,7 - 2,4	2,2 - 3,1	2,6 - 3,7
Профессиональные образовательные организации	Размеры земельных участков, га, при вместимости учреждений																																		
	до 300 чел.	300 до 400 чел.	400 до 600 чел.	600 - 1000 чел.																															
Для всех образовательных учреждений	2	2,4	3,1	3,7																															
Сельскохозяйственного профиля	2 - 3	2,4 - 3,6	3,1 - 4,2	3,7 - 4,6																															
Размещаемых в районах реконструкции	1,2	1,2 - 2,4	1,5 - 3,1	1,9 - 3,7																															
Гуманитарного профиля	1,4 - 2	1,7 - 2,4	2,2 - 3,1	2,6 - 3,7																															

			<p>введения в действие Правил (до 15.02.2007) и расстояния до границ земельного участка от которых составляют менее минимальных отступов, установленных Правилами.</p> <p>Минимальный отступ от таких объектов принимается равным фактическому расстоянию от объектов до границ земельных участков, граничащих с улично-дорожной сетью (красные линии улиц, проездов), прочих границ земельного участка, которые не подлежат уменьшению в процессе реконструкции.</p> <p>3. Максимальное количество этажей или предельная высота зданий, строений, сооружений:</p> <p>профессиональной образовательной организации - 9; образовательной организации высшего образования - 9.</p> <p>4. Максимальный процент застройки в границах земельного участка:</p> <p>профессиональной образовательной организации - 60%; образовательной организации высшего образования - 60%.</p> <p>Процент застройки подземной части не регламентируется.</p> <p>5. Минимальный процент озеленения земельного участка - 30%.</p>
7.	Проведение научных исследований	3.9.2	<p>1. Предельные размеры земельных участков: минимальная площадь - не подлежит установлению; максимальная площадь - 5000 кв. м.</p> <p>2. Минимальные отступы от границ земельных участков в целях определения мест допустимого размещения зданий, строений, сооружений, за пределами которых запрещено строительство зданий, строений, сооружений - 3 м; в случае совпадения границ земельных участков с красными линиями улиц - 5 м; в случае отсутствия утвержденных красных линий и совпадения границ земельного участка с улицей и/или автомобильной дорогой - 5 м.</p> <p>2.1. Действие градостроительного регламента в части минимального отступа от границ земельных участков не распространяется на случаи реконструкции существующих объектов капитального строительства, право собственности на которые возникло до введения в действие Правил (до 15.02.2007) и расстояния до границ земельного участка от которых составляют менее минимальных отступов, установленных Правилами.</p> <p>Минимальный отступ от таких объектов принимается равным фактическому расстоянию от объектов до границ земельных участков, граничащих с улично-дорожной сетью (красные линии улиц, проездов), прочих границ земельного участка, которые не подлежат уменьшению в процессе реконструкции.</p> <p>3. Максимальное количество этажей зданий, строений, сооружений - 8.</p> <p>4. Максимальный процент застройки в границах земельного участка - 60%. Процент застройки подземной части не регламентируется.</p> <p>5. Нормы расчета вместимости учреждений, организаций и предприятий принимать в соответствии с актами в области градостроительной деятельности, нормативными правовыми актами органов государственной власти, органов местного самоуправления о градостроительной деятельности.</p> <p>6. Минимальный процент озеленения земельного участка - 30%.</p>
8.	Развлекательные мероприятия	4.8.1	<p>1. Предельные размеры земельных участков: минимальная площадь - не подлежит установлению; максимальная площадь - 5000 кв. м.</p> <p>2. Минимальные отступы от границ земельных участков в целях определения мест допустимого размещения зданий, строений, сооружений, за пределами которых запрещено строительство зданий, строений, сооружений - 3 м; в случае совпадения границ земельных участков с красными линиями улиц - 5 м; в случае отсутствия утвержденных красных линий и совпадения границ земельного участка с улицей и/или автомобильной дорогой -</p>

			<p>5 м.</p> <p>2.1. Действие градостроительного регламента в части минимального отступа от границ земельных участков не распространяется на случаи реконструкции существующих объектов капитального строительства, право собственности на которые возникло до введения в действие Правил (до 15.02.2007) и расстояния до границ земельного участка от которых составляют менее минимальных отступов, установленных Правилами.</p> <p>Минимальный отступ от таких объектов принимается равным фактическому расстоянию от объектов до границ земельных участков, граничащих с улично-дорожной сетью (красные линии улиц, проездов), прочих границ земельного участка, которые не подлежат уменьшению в процессе реконструкции.</p> <p>3. Максимальное количество этажей зданий, строений, сооружений - 9.</p> <p>4. Максимальный процент застройки в границах земельного участка - 60%. Процент застройки подземной части не регламентируется.</p> <p>5. Нормы расчета вместимости учреждений, организаций и предприятий принимать в соответствии с актами в области градостроительной деятельности, нормативными правовыми актами органов государственной власти, органов местного самоуправления о градостроительной деятельности.</p> <p>6. Минимальный процент озеленения земельного участка - 30%.</p>
9.	Проведение азартных игр	4.8.2	<p>1. Предельные размеры земельных участков: минимальная площадь - не подлежит установлению; максимальная площадь - 5000 кв. м.</p> <p>2. Минимальные отступы от границ земельных участков в целях определения мест допустимого размещения зданий, строений, сооружений, за пределами которых запрещено строительство зданий, строений, сооружений - 3 м; в случае совпадения границ земельных участков с красными линиями улиц - 5 м; в случае отсутствия утвержденных красных линий и совпадения границ земельного участка с улицей и/или автомобильной дорогой - 5 м.</p> <p>2.1. Действие градостроительного регламента в части минимального отступа от границ земельных участков не распространяется на случаи реконструкции существующих объектов капитального строительства, право собственности на которые возникло до введения в действие Правил (до 15.02.2007) и расстояния до границ земельного участка от которых составляют менее минимальных отступов, установленных Правилами.</p> <p>Минимальный отступ от таких объектов принимается равным фактическому расстоянию от объектов до границ земельных участков, граничащих с улично-дорожной сетью (красные линии улиц, проездов), прочих границ земельного участка, которые не подлежат уменьшению в процессе реконструкции.</p> <p>3. Максимальное количество этажей зданий, строений, сооружений - 9.</p> <p>4. Максимальный процент застройки в границах земельного участка - 60%. Процент застройки подземной части не регламентируется.</p> <p>5. Нормы расчета вместимости учреждений, организаций и предприятий принимать в соответствии с актами в области градостроительной деятельности, нормативными правовыми актами органов государственной власти, органов местного самоуправления о градостроительной деятельности.</p> <p>6. Минимальный процент озеленения земельного участка - 30%.</p>
10.	Выставочно-ярмарочная деятельность	4.10	<p>1. Предельные размеры земельных участков: минимальная площадь - не подлежит установлению; максимальная площадь - 5000 кв. м.</p> <p>2. Минимальные отступы от границ земельных участков в целях определения мест допустимого размещения зданий, строений, сооружений, за пределами которых запрещено строительство</p>

			<p>зданий, строений, сооружений - 3 м; в случае совпадения границ земельных участков с красными линиями улиц - 5 м; в случае отсутствия утвержденных красных линий и совпадения границ земельного участка с улицей и/или автомобильной дорогой - 5 м.</p> <p>2.1. Действие градостроительного регламента в части минимального отступа от границ земельных участков не распространяется на случаи реконструкции существующих объектов капитального строительства, право собственности на которые возникло до введения в действие Правил (до 15.02.2007) и расстояния до границ земельного участка от которых составляют менее минимальных отступов, установленных Правилами.</p> <p>Минимальный отступ от таких объектов принимается равным фактическому расстоянию от объектов до границ земельных участков, граничащих с улично-дорожной сетью (красные линии улиц, проездов), прочих границ земельного участка, которые не подлежат уменьшению в процессе реконструкции.</p> <p>3. Максимальное количество этажей зданий, строений, сооружений - 9.</p> <p>4. Максимальный процент застройки в границах земельного участка - 60%. Процент застройки подземной части не регламентируется.</p> <p>5. Нормы расчета вместимости учреждений, организаций и предприятий принимать в соответствии с актами в области градостроительной деятельности, нормативными правовыми актами органов государственной власти, органов местного самоуправления о градостроительной деятельности.</p> <p>6. Минимальный процент озеленения земельного участка - 30%.</p>
11.	Водный спорт	5.1.5	<p>1. Предельные размеры земельных участков: минимальная площадь - не подлежит установлению; максимальная площадь - 5000 кв. м.</p> <p>2. Минимальные отступы от границ земельных участков в целях определения мест допустимого размещения зданий, строений, сооружений, за пределами которых запрещено строительство зданий, строений, сооружений - 3 м; в случае совпадения границ земельных участков с красными линиями улиц - 5 м; в случае отсутствия утвержденных красных линий и совпадения границ земельного участка с улицей и/или автомобильной дорогой - 5 м.</p> <p>2.1. Действие градостроительного регламента в части минимального отступа от границ земельных участков не распространяется на случаи реконструкции существующих объектов капитального строительства, право собственности на которые возникло до введения в действие Правил (до 15.02.2007) и расстояния до границ земельного участка от которых составляют менее минимальных отступов, установленных Правилами.</p> <p>Минимальный отступ от таких объектов принимается равным фактическому расстоянию от объектов до границ земельных участков, граничащих с улично-дорожной сетью (красные линии улиц, проездов), прочих границ земельного участка, которые не подлежат уменьшению в процессе реконструкции.</p> <p>3. Максимальное количество этажей зданий, строений, сооружений - 9.</p> <p>4. Максимальный процент застройки в границах земельного участка - 60%. Процент застройки подземной части не регламентируется.</p> <p>5. Нормы расчета вместимости учреждений, организаций и предприятий принимать в соответствии с актами в области градостроительной деятельности, нормативными правовыми актами органов государственной власти, органов местного самоуправления о градостроительной деятельности.</p>
12.	Связь	6.8	<p>1. Предельные размеры земельных участков: минимальная площадь - не подлежит установлению;</p>

			<p>максимальная площадь - 5000 кв. м.</p> <p>2. Минимальные отступы от границ земельных участков в целях определения мест допустимого размещения зданий, строений, сооружений, за пределами которых запрещено строительство зданий, строений, сооружений - 3 м;</p> <p>в случае совпадения границ земельных участков с красными линиями улиц - 5 м;</p> <p>в случае отсутствия утвержденных красных линий и совпадения границ земельного участка с улицей и/или автомобильной дорогой - 5 м.</p> <p>2.1. Действие градостроительного регламента в части минимального отступа от границ земельных участков не распространяется на случаи реконструкции существующих объектов капитального строительства, право собственности на которые возникло до введения в действие Правил (до 15.02.2007) и расстояния до границ земельного участка от которых составляют менее минимальных отступов, установленных Правилами.</p> <p>Минимальный отступ от таких объектов принимается равным фактическому расстоянию от объектов до границ земельных участков, граничащих с улично-дорожной сетью (красные линии улиц, проездов), прочих границ земельного участка, которые не подлежат уменьшению в процессе реконструкции.</p> <p>3. Максимальное количество этажей зданий, строений, сооружений - 9.</p> <p>4. Максимальный процент застройки в границах земельного участка - 60%. Процент застройки подземной части не регламентируется.</p> <p>5. Нормы расчета вместимости учреждений, организаций и предприятий принимать в соответствии с актами в области градостроительной деятельности, нормативными правовыми актами органов государственной власти, органов местного самоуправления о градостроительной деятельности.</p>
13.	Деловое управление	4.1	<p>1. Предельные размеры земельных участков: минимальная площадь - не подлежит установлению; максимальная площадь - 5000 кв. м.</p> <p>2. Минимальные отступы от границ земельных участков в целях определения мест допустимого размещения зданий, строений, сооружений, за пределами которых запрещено строительство зданий, строений, сооружений - 3 м;</p> <p>в случае совпадения границ земельных участков с красными линиями улиц - 5 м;</p> <p>в случае отсутствия утвержденных красных линий и совпадения границ земельного участка с улицей и/или автомобильной дорогой - 5 м.</p> <p>2.1. Действие градостроительного регламента в части минимального отступа от границ земельных участков не распространяется на случаи реконструкции существующих объектов капитального строительства, право собственности на которые возникло до введения в действие Правил (до 15.02.2007) и расстояния до границ земельного участка от которых составляют менее минимальных отступов, установленных Правилами.</p> <p>Минимальный отступ от таких объектов принимается равным фактическому расстоянию от объектов до границ земельных участков, граничащих с улично-дорожной сетью (красные линии улиц, проездов), прочих границ земельного участка, которые не подлежат уменьшению в процессе реконструкции.</p> <p>3. Максимальное количество этажей зданий, строений, сооружений - 9.</p> <p>4. Максимальный процент застройки в границах земельного участка - 60%. Процент застройки подземной части не регламентируется.</p> <p>5. Нормы расчета вместимости учреждений, организаций и предприятий принимать в соответствии с актами в области градостроительной деятельности, нормативными правовыми актами органов государственной власти, органов местного самоуправления</p>

			о градостроительной деятельности. 6. Минимальный процент озеленения земельного участка - 30%.
14.	Банковская и страховая деятельность	4.5	<p>1. Предельные размеры земельных участков: минимальная площадь - не подлежит установлению; максимальная площадь - 5000 кв. м.</p> <p>2. Минимальные отступы от границ земельных участков в целях определения мест допустимого размещения зданий, строений, сооружений, за пределами которых запрещено строительство зданий, строений, сооружений - 3 м; в случае совпадения границ земельных участков с красными линиями улиц - 5 м; в случае отсутствия утвержденных красных линий и совпадения границ земельного участка с улицей и/или автомобильной дорогой - 5 м.</p> <p>2.1. Действие градостроительного регламента в части минимального отступа от границ земельных участков не распространяется на случаи реконструкции существующих объектов капитального строительства, право собственности на которые возникло до введения в действие Правил (до 15.02.2007) и расстояния до границ земельного участка от которых составляют менее минимальных отступов, установленных Правилами. Минимальный отступ от таких объектов принимается равным фактическому расстоянию от объектов до границ земельных участков, граничащих с улично-дорожной сетью (красные линии улиц, проездов), прочих границ земельного участка, которые не подлежат уменьшению в процессе реконструкции.</p> <p>3. Максимальное количество этажей зданий, строений, сооружений - 9.</p> <p>4. Максимальный процент застройки в границах земельного участка - 60%. Процент застройки подземной части не регламентируется.</p> <p>5. Нормы расчета вместимости учреждений, организаций и предприятий принимать в соответствии с актами в области градостроительной деятельности, нормативными правовыми актами органов государственной власти, органов местного самоуправления о градостроительной деятельности.</p> <p>6. Минимальный процент озеленения земельного участка - 30%.</p>
15.	Гостиничное обслуживание	4.7	<p>1. Предельные размеры земельных участков: минимальная площадь - не подлежит установлению; максимальная площадь - 5000 кв. м.</p> <p>2. Минимальные отступы от границ земельных участков в целях определения мест допустимого размещения зданий, строений, сооружений, за пределами которых запрещено строительство зданий, строений, сооружений - 3 м; в случае совпадения границ земельных участков с красными линиями улиц - 5 м; в случае отсутствия утвержденных красных линий и совпадения границ земельного участка с улицей и/или автомобильной дорогой - 5 м.</p> <p>2.1. Действие градостроительного регламента в части минимального отступа от границ земельных участков не распространяется на случаи реконструкции существующих объектов капитального строительства, право собственности на которые возникло до введения в действие Правил (до 15.02.2007) и расстояния до границ земельного участка от которых составляют менее минимальных отступов, установленных Правилами. Минимальный отступ от таких объектов принимается равным фактическому расстоянию от объектов до границ земельных участков, граничащих с улично-дорожной сетью (красные линии улиц, проездов), прочих границ земельного участка, которые не подлежат уменьшению в процессе реконструкции.</p> <p>3. Максимальное количество этажей зданий, строений, сооружений - 9.</p> <p>4. Максимальный процент застройки в границах земельного участка</p>

			- 60%. Процент застройки подземной части не регламентируется. 5. Нормы расчета вместимости учреждений, организаций и предприятий принимать в соответствии с актами в области градостроительной деятельности, нормативными правовыми актами органов государственной власти, органов местного самоуправления о градостроительной деятельности. 6. Минимальный процент озеленения земельного участка - 30%.
--	--	--	--

1.4.3. Вспомогательные виды разрешенного использования не установлены.

Градостроительный регламент территориальной зоны Р- 1.

Зона зеленых насаждений общего пользования (парки, скверы, бульвары, сады).

Зона предназначена для организации парков, скверов, садов, бульваров, используемых в целях кратковременного отдыха, проведения досуга населения. Регламент зоны предполагает возможность размещения плоскостных спортивных сооружений суммарной максимальной площадью не более 7% от площади территориальной зоны.

В общем балансе территории парков и садов площадь озелененных территорий следует принимать не менее 70%, 30% территории парка могут составлять водоемы, аллеи, дороги, площадки, здания и сооружения. Необходимость размещения автомобильных парковок в границах территориальной зоны определяется в проекте озелененной территории общего пользования в зависимости от емкости парка.

Параметры разрешенного строительства и реконструкции, не установленные в настоящих Правилах, принимаются в соответствии с заданием на проектирование, действующими техническими регламентами, региональными и местными нормативами градостроительного проектирования.

8.1.1. Основные виды разрешенного использования:

№ п/п	Наименование вида разрешенного использования земельного участка	Код вида разрешенного использования земельного участка	Предельные (минимальные и (или) максимальные) размеры земельных участков и предельные параметры разрешенного строительства, реконструкции объектов капитального строительства
1	2	3	4
1.	Парки культуры и отдыха	3.6.2	1. Предельные размеры земельных участков: минимальная площадь - не подлежит установлению; максимальная площадь - не подлежит установлению. 2. Минимальные отступы от границ земельных участков в целях определения мест допустимого размещения зданий, строений, сооружений, за пределами которых запрещено строительство зданий, строений, сооружений - 3 м; в случае совпадения границ земельных участков с красными линиями улиц - 5 м. 2.1. Действие градостроительного регламента в части минимального отступа от границ земельных участков не распространяется на случаи реконструкции существующих объектов капитального строительства, право собственности на которые возникло до введения в действие Правил (до 15.02.2007) и расстояния до границ земельного участка, от которых составляют менее минимальных отступов, установленных Правилами. Минимальный отступ от таких объектов принимается равным фактическому расстоянию от объектов до границ земельных участков, граничащих с улично-дорожной сетью (красные линии улиц, проездов), прочих границ земельного участка, которые не подлежат уменьшению в процессе реконструкции.

			3. Предельное количество этажей или предельная высота зданий, строений, сооружений - не подлежит установлению. 4. Максимальный процент застройки в границах земельного участка: парка - 7%; бульвара - 5%. Процент застройки подземной части не регламентируется.
2.	Деятельность по особой охране и изучению природы	9.0	1. Предельные размеры земельных участков: минимальная площадь земельных участков - не подлежит установлению; максимальная площадь земельных участков - не подлежит установлению. 2. Минимальные отступы от границ земельных участков в целях определения мест допустимого размещения зданий, строений, сооружений, за пределами которых запрещено строительство зданий, строений, сооружений - не подлежат установлению. 3. Предельное количество этажей или предельная высота зданий, строений, сооружений - не подлежит установлению. 4. Предельный процент застройки в границах земельного участка - не подлежит установлению.
3.	Охрана природных территорий	9.1	
4.	Площадки для занятий спортом	5.1.3	
5.	Историко-культурная деятельность	9.3	
6.	Резервные леса	10.4	
7.	Общее пользование водными объектами	11.1	
8.	Улично-дорожная сеть	12.0.1	
9.	Благоустройство территории	12.0.2	

8.1.2. Условно разрешенные виды использования:

№ п/п	Наименование вида разрешенного использования земельного участка	Код вида разрешенного использования земельного участка	Предельные (минимальные и (или) максимальные) размеры земельных участков и предельные параметры разрешенного строительства, реконструкции объектов капитального строительства
1	2	3	4
1.	Предоставление коммунальных услуг	3.1.1	1. Предельные размеры земельных участков: минимальная площадь - не подлежит установлению; максимальная площадь - не подлежит установлению. 2. Минимальные отступы от границ земельных участков в целях определения мест допустимого размещения зданий, строений, сооружений, за пределами которых запрещено строительство зданий, строений, сооружений - не подлежит установлению; 3. Предельное количество этажей или предельная высота зданий, строений, сооружений - не подлежит установлению. 4. Максимальный процент застройки в границах земельного участка - не подлежит установлению. Процент застройки подземной части не регламентируется. 5. Нормы расчета вместимости учреждений, организаций и предприятий принимать в соответствии со Сводом правил СП 42.13330.2016 "Градостроительство. Планировка и застройка городских и сельских поселений" и нормативов градостроительного проектирования.
2.	Связь	6.8	1. Предельные размеры земельных участков: минимальная площадь земельных участков - не подлежит установлению; максимальная площадь земельных участков - не подлежит установлению; 2. Минимальные отступы от границ земельных участков в целях определения мест допустимого размещения зданий, строений, сооружений, за пределами которых запрещено строительство зданий, строений, сооружений - не подлежат установлению; 3. Предельное количество этажей или предельная высота зданий, строений, сооружений - не подлежит установлению. 4. Предельный процент застройки в границах земельного участка - не подлежит установлению.
3.	Осуществление религиозных обрядов	3.7.1	1. Предельные размеры земельных участков: минимальная площадь земельных участков - не подлежит установлению; максимальная площадь земельных участков - 5000 кв. м. 2. Минимальные отступы от границ земельных участков в целях определения мест допустимого размещения зданий, строений,

			<p>сооружений, за пределами которых запрещено строительство зданий, строений, сооружений - 3 м;</p> <p>в случае совпадения границ земельных участков с красными линиями улиц - 5 м;</p> <p>в случае отсутствия утвержденных красных линий и совпадения границ земельного участка с улицей и/или автомобильной дорогой - 5 м;</p> <p>2.1. Действие градостроительного регламента в части минимального отступа от границ земельных участков не распространяется на случаи реконструкции существующих объектов капитального строительства, право собственности на которые возникло до введения в действие Правил (до 15.02.2007) и расстояния до границ земельного участка, от которых составляют менее минимальных отступов, установленных Правилами. Минимальный отступ от таких объектов принимается равным фактическому расстоянию от объектов до границ земельных участков, граничащих с улично-дорожной сетью (красные линии улиц, проездов), прочих границ земельного участка, которые не подлежат уменьшению в процессе реконструкции.</p> <p>3. Предельное количество этажей зданий, строений, сооружений - не подлежит установлению.</p> <p>4. Предельная высота зданий, строений, сооружений - не подлежит установлению.</p> <p>5. Максимальный процент застройки в границах земельного участка - 50%. Процент застройки подземной части не регламентируется.</p>
4.	Гидротехнические сооружения	11.3	<p>1. Предельные размеры земельных участков: минимальная площадь земельных участков - не подлежит установлению; максимальная площадь земельных участков - не подлежит установлению.</p> <p>2. Минимальные отступы от границ земельных участков в целях определения мест допустимого размещения зданий, строений, сооружений, за пределами которых запрещено строительство зданий, строений, сооружений - не подлежат установлению.</p> <p>3. Предельное количество этажей или предельная высота зданий, строений, сооружений - не подлежит установлению.</p> <p>4. Предельный процент застройки в границах земельного участка - не подлежит установлению.</p>

8.1.3. Вспомогательные виды разрешенного использования не установлены.

Градостроительный регламент территориальной зоны Т-1. Зона транспортной Инфраструктуры.

Зона выделяется для размещения объектов транспортной инфраструктуры, а также обслуживающих объектов, вспомогательных по отношению к основному назначению зоны.

Параметры разрешенного строительства и реконструкции, не установленные в настоящих Правилах, принимаются в соответствии с заданием на проектирование, действующими техническими регламентами, региональными и местными нормативами градостроительного проектирования.

6.1.1. Основные виды разрешенного использования:

№ п/п	Наименование вида разрешенного использования земельного участка	Код вида разрешенного использования земельного участка	Предельные (минимальные и (или) максимальные) размеры земельных участков и предельные параметры разрешенного строительства, реконструкции объектов капитального строительства
1	2	3	4
1.	Хранение автотранспорта	2.7.1	<p>1. Предельные размеры земельных участков: минимальная площадь - не подлежит установлению; максимальная площадь - 5000 кв. м.</p> <p>2. Минимальные отступы от границ земельных участков в целях определения мест допустимого размещения зданий, строений, сооружений, за пределами которых запрещено строительство</p>

			<p>зданий, строений, сооружений - 3 м; в случае совпадения границ земельных участков с красными линиями улиц - 5 м; в случае отсутствия утвержденных красных линий и совпадения границ земельного участка с улицей и/или автомобильной дорогой - 5 м.</p> <p>2.1. Действие градостроительного регламента в части минимального отступа от границ земельных участков не распространяется на случаи реконструкции существующих объектов капитального строительства, право собственности на которые возникло до введения в действие Правил (до 15.02.2007) и расстояния до границ земельного участка, от которых составляют менее минимальных отступов, установленных Правилами.</p> <p>Минимальный отступ от таких объектов принимается равным фактическому расстоянию от объектов до границ земельных участков, граничащих с улично-дорожной сетью (красные линии улиц, проездов), прочих границ земельного участка, которые не подлежат уменьшению в процессе реконструкции.</p> <p>3. Максимальное количество этажей зданий, строений, сооружений - 6.</p> <p>4. Максимальный процент застройки в границах земельного участка - 60%. Процент застройки подземной части не регламентируется.</p> <p>5. Нормы расчета вместимости учреждений, организаций и предприятий принимать в соответствии с актами в области градостроительной деятельности, нормативными правовыми актами органов государственной власти, органов местного самоуправления о градостроительной деятельности.</p>
2.	Обеспечение обороны и безопасности	8.0	<p>1. Предельные размеры земельных участков: минимальная площадь земельных участков - не подлежит установлению; максимальная площадь земельных участков - не подлежит установлению.</p> <p>2. Минимальные отступы от границ земельных участков в целях определения мест допустимого размещения зданий, строений, сооружений, за пределами которых запрещено строительство зданий, строений, сооружений - не подлежат установлению.</p> <p>3. Предельное количество этажей или предельная высота зданий, строений, сооружений - не подлежит установлению.</p> <p>4. Предельный процент застройки в границах земельного участка - не подлежит установлению.</p>
3.	Предоставление коммунальных услуг	3.1.1	<p>1. Предельные размеры земельных участков: минимальная площадь земельных участков - не подлежит установлению; максимальная площадь земельных участков - не подлежит установлению.</p> <p>2. Минимальные отступы от границ земельных участков в целях определения мест допустимого размещения зданий, строений, сооружений, за пределами которых запрещено строительство зданий, строений, сооружений - 3 м; в случае совпадения границ земельных участков с красными линиями улиц - 5 м; в случае отсутствия утвержденных красных линий и совпадения границ земельного участка с улицей и/или автомобильной дорогой - 5 м.</p> <p>2.1. Действие градостроительного регламента в части минимального отступа от границ земельных участков не распространяется на случаи реконструкции существующих объектов капитального строительства, право собственности на которые возникло до введения в действие Правил (до 15.02.2007) и расстояния до границ земельного участка, от которых составляют менее минимальных отступов, установленных</p>

			<p>Правилами.</p> <p>Минимальный отступ от таких объектов принимается равным фактическому расстоянию от объектов до границ земельных участков, граничащих с улично-дорожной сетью (красные линии улиц, проездов), прочих границ земельного участка, которые не подлежат уменьшению в процессе реконструкции.</p> <p>3. Предельная высота зданий, строений, сооружений - не подлежит установлению.</p> <p>4. Максимальный процент застройки в границах земельного участка - 60%. Процент застройки подземной части не регламентируется.</p> <p>5. Нормы расчета вместимости учреждений, организаций и предприятий принимать в соответствии с актами в области градостроительной деятельности, нормативными правовыми актами органов государственной власти, органов местного самоуправления о градостроительной деятельности.</p>
4.	Служебные гаражи	4.9	<p>1. Предельные размеры земельных участков: минимальная площадь - не подлежит установлению; максимальная площадь - 5000 кв. м.</p> <p>2. Минимальные отступы от границ земельных участков в целях определения мест допустимого размещения зданий, строений, сооружений, за пределами которых запрещено строительство зданий, строений, сооружений - 3 м; в случае совпадения границ земельных участков с красными линиями улиц - 5 м; в случае отсутствия утвержденных красных линий и совпадения границ земельного участка с улицей и/или автомобильной дорогой - 5 м.</p> <p>2.1. Действие градостроительного регламента в части минимального отступа от границ земельных участков не распространяется на случаи реконструкции существующих объектов капитального строительства, право собственности на которые возникло до введения в действие Правил (до 15.02.2007) и расстояния до границ земельного участка, от которых составляют менее минимальных отступов, установленных Правилами.</p> <p>Минимальный отступ от таких объектов принимается равным фактическому расстоянию от объектов до границ земельных участков, граничащих с улично-дорожной сетью (красные линии улиц, проездов), прочих границ земельного участка, которые не подлежат уменьшению в процессе реконструкции.</p> <p>3. Максимальное количество этажей зданий, строений, сооружений - 6.</p> <p>4. Максимальный процент застройки в границах земельного участка - 60%. Процент застройки подземной части не регламентируется.</p> <p>5. Нормы расчета вместимости учреждений, организаций и предприятий принимать в соответствии с актами в области градостроительной деятельности, нормативными правовыми актами органов государственной власти, органов местного самоуправления о градостроительной деятельности.</p>
5.	Водный спорт	5.1.5	<p>1. Предельные размеры земельных участков: минимальная площадь - не подлежит установлению; максимальная площадь - не подлежит установлению.</p> <p>2. Минимальные отступы от границ земельных участков в целях определения мест допустимого размещения зданий, строений, сооружений, за пределами которых запрещено строительство зданий, строений, сооружений - 3 м; в случае совпадения границ земельных участков с красными линиями улиц - 5 м;</p>
6.	Авиационный спорт	5.1.6	<p>в случае отсутствия утвержденных красных линий и совпадения границ земельного участка с улицей и/или автомобильной дорогой - 5 м;</p>

			<p>2.1. Действие градостроительного регламента в части минимального отступа от границ земельных участков не распространяется на случаи реконструкции существующих объектов капитального строительства, право собственности на которые возникло до введения в действие Правил (до 15.02.2007) и расстояния до границ земельного участка, от которых составляют менее минимальных отступов, установленных Правилами.</p> <p>Минимальный отступ от таких объектов принимается равным фактическому расстоянию от объектов до границ земельных участков, граничащих с улично-дорожной сетью (красные линии улиц, проездов), прочих границ земельного участка, которые не подлежат уменьшению в процессе реконструкции.</p> <p>3. Максимальное количество этажей зданий, строений, сооружений - 6.</p> <p>4. Максимальный процент застройки в границах земельного участка - 60%. Процент застройки подземной части не регламентируется.</p> <p>5. Нормы расчета вместимости учреждений, организаций и предприятий принимать в соответствии с актами в области градостроительной деятельности, нормативными правовыми актами органов государственной власти, органов местного самоуправления о градостроительной деятельности.</p>
7.	Причалы для маломерных судов	5.4	<p>1. Предельные размеры земельных участков: минимальная площадь - не подлежит установлению; максимальная площадь - не подлежит установлению.</p> <p>2. Минимальные отступы от границ земельных участков в целях определения мест допустимого размещения зданий, строений, сооружений, за пределами которых запрещено строительство зданий, строений, сооружений - 3 м; в случае совпадения границ земельных участков с красными линиями улиц - 5 м; в случае отсутствия утвержденных красных линий и совпадения границ земельного участка с улицей и/или автомобильной дорогой - 5 м;</p> <p>2.1. Действие градостроительного регламента в части минимального отступа от границ земельных участков не распространяется на случаи реконструкции существующих объектов капитального строительства, право собственности на которые возникло до введения в действие Правил (до 15.02.2007) и расстояния до границ земельного участка, от которых составляют менее минимальных отступов, установленных Правилами.</p> <p>Минимальный отступ от таких объектов принимается равным фактическому расстоянию от объектов до границ земельных участков, граничащих с улично-дорожной сетью (красные линии улиц, проездов), прочих границ земельного участка, которые не подлежат уменьшению в процессе реконструкции.</p> <p>3. Максимальное количество этажей зданий, строений, сооружений - 3.</p> <p>4. Максимальный процент застройки в границах земельного участка - 60%. Процент застройки подземной части не регламентируется.</p> <p>5. Нормы расчета вместимости учреждений, организаций и предприятий принимать в соответствии с актами в области градостроительной деятельности, нормативными правовыми актами органов государственной власти, органов местного самоуправления о градостроительной деятельности.</p>
8.	Железнодорожные пути	7.1.1	<p>1. Предельные размеры земельных участков: минимальная площадь земельных участков - не подлежит установлению; максимальная площадь земельных участков - не подлежит установлению.</p>

			<p>2. Минимальные отступы от границ земельных участков в целях определения мест допустимого размещения зданий, строений, сооружений, за пределами которых запрещено строительство зданий, строений, сооружений - не подлежат установлению.</p> <p>3. Предельное количество этажей или предельная высота зданий, строений, сооружений - не подлежит установлению.</p> <p>4. Предельный процент застройки в границах земельного участка - не подлежит установлению.</p>
9.	Обслуживание железнодорожных перевозок	7.1.2	1. Предельные размеры земельных участков: минимальная площадь - не подлежит установлению; максимальная площадь - не подлежит установлению.
10.	Размещение автомобильных дорог	7.2.1	<p>2. Минимальные отступы от границ земельных участков в целях определения мест допустимого размещения зданий, строений, сооружений, за пределами которых запрещено строительство зданий, строений, сооружений - 3 м; в случае совпадения границ земельных участков с красными линиями улиц - 5 м; в случае отсутствия утвержденных красных линий и совпадения границ земельного участка с улицей и/или автомобильной дорогой - 5 м;</p> <p>2.1. Действие градостроительного регламента в части минимального отступа от границ земельных участков не распространяется на случаи реконструкции существующих объектов капитального строительства, право собственности на которые возникло до введения в действие Правил (до 15.02.2007) и расстояния до границ земельного участка, от которых составляют менее минимальных отступов, установленных Правилами.</p> <p>Минимальный отступ от таких объектов принимается равным фактическому расстоянию от объектов до границ земельных участков, граничащих с улично-дорожной сетью (красные линии улиц, проездов), прочих границ земельного участка, которые не подлежат уменьшению в процессе реконструкции.</p> <p>3. Максимальное количество этажей зданий, строений, сооружений - 6.</p> <p>4. Максимальный процент застройки в границах земельного участка - 60%. Процент застройки подземной части не регламентируется.</p> <p>5. Нормы расчета вместимости учреждений, организаций и предприятий принимать в соответствии с актами в области градостроительной деятельности, нормативными правовыми актами органов государственной власти, органов местного самоуправления о градостроительной деятельности.</p>
11.	Обслуживание перевозок пассажиров	7.2.2	<p>1. Предельные размеры земельных участков: минимальная площадь земельных участков - не подлежит установлению; максимальная площадь земельных участков - не подлежит установлению.</p> <p>2. Минимальные отступы от границ земельных участков в целях определения мест допустимого размещения зданий, строений, сооружений, за пределами которых запрещено строительство зданий, строений, сооружений - не подлежат установлению.</p> <p>3. Предельное количество этажей или предельная высота зданий, строений, сооружений - не подлежит установлению.</p> <p>4. Предельный процент застройки в границах земельного участка - не подлежит установлению.</p>
12.	Стоянки транспорта общего пользования	7.2.3	
13.	Водный транспорт	7.3	
14.	Воздушный транспорт	7.4	<p>1. Предельные размеры земельных участков: минимальная площадь - не подлежит установлению; максимальная площадь - не подлежит установлению.</p> <p>2. Минимальные отступы от границ земельных участков в целях определения мест допустимого размещения зданий, строений, сооружений, за пределами которых запрещено строительство зданий, строений, сооружений - 3 м;</p>

			<p>в случае совпадения границ земельных участков с красными линиями улиц - 5 м;</p> <p>в случае отсутствия утвержденных красных линий и совпадения границ земельного участка с улицей и/или автомобильной дорогой - 5 м.</p> <p>2.1. Действие градостроительного регламента в части минимального отступа от границ земельных участков не распространяется на случаи реконструкции существующих объектов капитального строительства, право собственности на которые возникло до введения в действие Правил (до 15.02.2007) и расстояния до границ земельного участка, от которых составляют менее минимальных отступов, установленных Правилами.</p> <p>Минимальный отступ от таких объектов принимается равным фактическому расстоянию от объектов до границ земельных участков, граничащих с улично-дорожной сетью (красные линии улиц, проездов), прочих границ земельного участка, которые не подлежат уменьшению в процессе реконструкции.</p> <p>3. Максимальное количество этажей зданий, строений, сооружений - 6.</p> <p>4. Максимальный процент застройки в границах земельного участка - 60%. Процент застройки подземной части не регламентируется.</p> <p>5. Нормы расчета вместимости учреждений, организаций и предприятий принимать в соответствии с актами в области градостроительной деятельности, нормативными правовыми актами органов государственной власти, органов местного самоуправления о градостроительной деятельности.</p>
15.	Историко-культурная деятельность	9.3	<p>1. Предельные размеры земельных участков: минимальная площадь земельных участков - не подлежит установлению; максимальная площадь земельных участков - не подлежит установлению.</p> <p>2. Минимальные отступы от границ земельных участков в целях определения мест допустимого размещения зданий, строений, сооружений, за пределами которых запрещено строительство зданий, строений, сооружений - не подлежат установлению.</p> <p>3. Предельное количество этажей или предельная высота зданий, строений, сооружений - не подлежит установлению.</p> <p>4. Предельный процент застройки в границах земельного участка - не подлежит установлению.</p>
16.	Общее пользование водными объектами	11.1	
17.	Улично-дорожная сеть	12.0.1	
18.	Благоустройство территории	12.0.2	

6.1.2. Условно разрешенные виды использования:

№ п/п	Наименование вида разрешенного использования земельного участка	Код вида разрешенного использования земельного участка	Предельные (минимальные и (или) максимальные) размеры земельных участков и предельные параметры разрешенного строительства, реконструкции объектов капитального строительства
1	2	3	4
1.	Заправка транспортных средств	4.9.1.1	<p>1. Предельные размеры земельных участков: минимальная площадь - не подлежит установлению; максимальная площадь - 5000 кв. м.</p> <p>2. Минимальные отступы от границ земельных участков в целях определения мест допустимого размещения зданий, строений, сооружений, за пределами которых запрещено строительство зданий, строений, сооружений - 3 м;</p> <p>в случае совпадения границ земельных участков с красными линиями улиц - 5 м;</p> <p>в случае отсутствия утвержденных красных линий и совпадения границ земельного участка с улицей и/или автомобильной дорогой - 5 м.</p> <p>2.1. Действие градостроительного регламента в части</p>

			<p>минимального отступа от границ земельных участков не распространяется на случаи реконструкции существующих объектов капитального строительства, право собственности на которые возникло до введения в действие Правил (до 15.02.2007) и расстояния до границ земельного участка, от которых составляют менее минимальных отступов, установленных Правилами.</p> <p>Минимальный отступ от таких объектов принимается равным фактическому расстоянию от объектов до границ земельных участков, граничащих с улично-дорожной сетью (красные линии улиц, проездов), прочих границ земельного участка, которые не подлежат уменьшению в процессе реконструкции.</p> <p>3. Максимальное количество этажей зданий, строений, сооружений - 3.</p> <p>4. Максимальный процент застройки в границах земельного участка - 60%. Процент застройки подземной части не регламентируется.</p> <p>5. Нормы расчета вместимости учреждений, организаций и предприятий принимать в соответствии с актами в области градостроительной деятельности, нормативными правовыми актами органов государственной власти, органов местного самоуправления о градостроительной деятельности.</p>
2.	Обеспечение дорожного отдыха	4.9.1.2	<p>1. Предельные размеры земельных участков: минимальная площадь - не подлежит установлению; максимальная площадь - 5000 кв. м.</p> <p>2. Минимальные отступы от границ земельных участков в целях определения мест допустимого размещения зданий, строений, сооружений, за пределами которых запрещено строительство зданий, строений, сооружений - 3 м; в случае совпадения границ земельных участков с красными линиями улиц - 5 м; в случае отсутствия утвержденных красных линий и совпадения границ земельного участка с улицей и/или автомобильной дорогой - 5 м.</p> <p>2.1. Действие градостроительного регламента в части минимального отступа от границ земельных участков не распространяется на случаи реконструкции существующих объектов капитального строительства, право собственности на которые возникло до введения в действие Правил (до 15.02.2007) и расстояния до границ земельного участка, от которых составляют менее минимальных отступов, установленных Правилами.</p> <p>Минимальный отступ от таких объектов принимается равным фактическому расстоянию от объектов до границ земельных участков, граничащих с улично-дорожной сетью (красные линии улиц, проездов), прочих границ земельного участка, которые не подлежат уменьшению в процессе реконструкции.</p> <p>3. Максимальное количество этажей зданий, строений, сооружений - 6.</p> <p>4. Максимальный процент застройки в границах земельного участка - 60%. Процент застройки подземной части не регламентируется.</p> <p>5. Нормы расчета вместимости учреждений, организаций и предприятий принимать в соответствии с актами в области градостроительной деятельности, нормативными правовыми актами органов государственной власти, органов местного самоуправления о градостроительной деятельности.</p>
3.	Автомобильные мойки	4.9.1.3	<p>1. Предельные размеры земельных участков: минимальная площадь - не подлежит установлению; максимальная площадь - 5000 кв. м.</p> <p>2. Минимальные отступы от границ земельных участков в целях определения мест допустимого размещения зданий, строений, сооружений, за пределами которых запрещено</p>

			<p>строительство зданий, строений, сооружений - 3 м; в случае совпадения границ земельных участков с красными линиями улиц - 5 м; в случае отсутствия утвержденных красных линий и совпадения границ земельного участка с улицей и/или автомобильной дорогой - 5 м.</p> <p>2.1. Действие градостроительного регламента в части минимального отступа от границ земельных участков не распространяется на случаи реконструкции существующих объектов капитального строительства, право собственности на которые возникло до введения в действие Правил (до 15.02.2007) и расстояния до границ земельного участка, от которых составляют менее минимальных отступов, установленных Правилами.</p> <p>Минимальный отступ от таких объектов принимается равным фактическому расстоянию от объектов до границ земельных участков, граничащих с улично-дорожной сетью (красные линии улиц, проездов), прочих границ земельного участка, которые не подлежат уменьшению в процессе реконструкции.</p> <p>3. Максимальное количество этажей зданий, строений, сооружений - 3.</p> <p>4. Максимальный процент застройки в границах земельного участка - 60%. Процент застройки подземной части не регламентируется.</p> <p>5. Нормы расчета вместимости учреждений, организаций и предприятий принимать в соответствии с актами в области градостроительной деятельности, нормативными правовыми актами органов государственной власти, органов местного самоуправления о градостроительной деятельности.</p>
4.	Ремонт автомобилей	4.9.1.4	<p>1. Предельные размеры земельных участков: минимальная площадь - не подлежит установлению; максимальная площадь - 10000 кв. м.</p> <p>2. Минимальные отступы от границ земельных участков в целях определения мест допустимого размещения зданий, строений, сооружений, за пределами которых запрещено строительство зданий, строений, сооружений - 3 м; в случае совпадения границ земельных участков с красными линиями улиц - 5 м; в случае отсутствия утвержденных красных линий и совпадения границ земельного участка с улицей и/или автомобильной дорогой - 5 м.</p> <p>2.1. Действие градостроительного регламента в части минимального отступа от границ земельных участков не распространяется на случаи реконструкции существующих объектов капитального строительства, право собственности на которые возникло до введения в действие Правил (до 15.02.2007) и расстояния до границ земельного участка, от которых составляют менее минимальных отступов, установленных Правилами.</p> <p>Минимальный отступ от таких объектов принимается равным фактическому расстоянию от объектов до границ земельных участков, граничащих с улично-дорожной сетью (красные линии улиц, проездов), прочих границ земельного участка, которые не подлежат уменьшению в процессе реконструкции.</p> <p>3. Максимальное количество этажей зданий, строений, сооружений - 3.</p> <p>4. Максимальный процент застройки в границах земельного участка - 60%. Процент застройки подземной части не регламентируется.</p> <p>5. Нормы расчета вместимости учреждений, организаций и предприятий принимать в соответствии с актами в области градостроительной деятельности, нормативными правовыми актами органов государственной власти, органов местного</p>

			самоуправления о градостроительной деятельности.
5.	Склады	6.9	<p>1. Предельные размеры земельных участков: минимальная площадь - не подлежит установлению; максимальная площадь - не подлежит установлению.</p> <p>2. Минимальные отступы от границ земельных участков в целях определения мест допустимого размещения зданий, строений, сооружений, за пределами которых запрещено строительство зданий, строений, сооружений - 3 м; в случае совпадения границ земельных участков с красными линиями улиц - 5 м; в случае отсутствия утвержденных красных линий и совпадения границ земельного участка с улицей и/или автомобильной дорогой - 5 м;</p> <p>2.1. Действие градостроительного регламента в части минимального отступа от границ земельных участков не распространяется на случаи реконструкции существующих объектов капитального строительства, право собственности на которые возникло до введения в действие Правил (до 15.02.2007) и расстояния до границ земельного участка, от которых составляют менее минимальных отступов, установленных Правилами.</p> <p>Минимальный отступ от таких объектов принимается равным фактическому расстоянию от объектов до границ земельных участков, граничащих с улично-дорожной сетью (красные линии улиц, проездов), прочих границ земельного участка, которые не подлежат уменьшению в процессе реконструкции.</p> <p>3. Максимальное количество этажей зданий, строений, сооружений - 6.</p> <p>4. Максимальный процент застройки в границах земельного участка - 60%. Процент застройки подземной части не регламентируется.</p> <p>5. Нормы расчета вместимости учреждений, организаций и предприятий принимать в соответствии с актами в области градостроительной деятельности, нормативными правовыми актами органов государственной власти, органов местного самоуправления о градостроительной деятельности.</p>
6.	Научно-производственная деятельность	6.12	
7.	Обеспечение внутреннего правопорядка	8.3	
8.	Осуществление религиозных обрядов	3.7.1	<p>1. Предельные размеры земельных участков: минимальная площадь земельных участков - не подлежит установлению; максимальная площадь земельных участков - 5000 кв. м.</p> <p>2. Минимальные отступы от границ земельных участков в целях определения мест допустимого размещения зданий, строений, сооружений, за пределами которых запрещено строительство зданий, строений, сооружений - 3 м; в случае совпадения границ земельных участков с красными линиями улиц - 5 м; в случае отсутствия утвержденных красных линий и совпадения границ земельного участка с улицей и/или автомобильной дорогой - 5 м.</p> <p>2.1. Действие градостроительного регламента в части минимального отступа от границ земельных участков не распространяется на случаи реконструкции существующих объектов капитального строительства, право собственности на которые возникло до введения в действие Правил (до 15.02.2007) и расстояния до границ земельного участка, от которых составляют менее минимальных отступов, установленных Правилами.</p> <p>Минимальный отступ от таких объектов принимается равным фактическому расстоянию от объектов до границ земельных участков, граничащих с улично-дорожной сетью (красные линии улиц, проездов), прочих границ земельного участка, которые не подлежат уменьшению в процессе реконструкции.</p> <p>3. Предельное количество этажей зданий, строений,</p>

			<p>сооружений - не подлежит установлению.</p> <p>4. Предельная высота зданий, строений, сооружений - не подлежит установлению.</p> <p>5. Максимальный процент застройки в границах земельного участка - 50%. Процент застройки подземной части не регламентируется.</p>
9.	Магазины	4.4	<p>1. Предельные размеры земельных участков: минимальная площадь - не подлежит установлению; максимальная площадь - 5000 кв. м.</p> <p>2. Минимальные отступы от границ земельных участков в целях определения мест допустимого размещения зданий, строений, сооружений, за пределами которых запрещено строительство зданий, строений, сооружений - 3 м; в случае совпадения границ земельных участков с красными линиями улиц - 5 м; в случае отсутствия утвержденных красных линий и совпадения границ земельного участка с улицей и/или автомобильной дорогой - 5 м.</p> <p>2.1. Действие градостроительного регламента в части минимального отступа от границ земельных участков не распространяется на случаи реконструкции существующих объектов капитального строительства, право собственности на которые возникло до введения в действие Правил (до 15.02.2007) и расстояния до границ земельного участка, от которых составляют менее минимальных отступов, установленных Правилами.</p> <p>Минимальный отступ от таких объектов принимается равным фактическому расстоянию от объектов до границ земельных участков, граничащих с улично-дорожной сетью (красные линии улиц, проездов), прочих границ земельного участка, которые не подлежат уменьшению в процессе реконструкции.</p> <p>3. Максимальное количество этажей зданий, строений, сооружений - 6.</p> <p>4. Максимальный процент застройки в границах земельного участка - 60%. Процент застройки подземной части не регламентируется.</p> <p>5. Нормы расчета вместимости учреждений, организаций и предприятий принимать в соответствии с актами в области градостроительной деятельности, нормативными правовыми актами органов государственной власти, органов местного самоуправления о градостроительной деятельности.</p>
10.	Общественное питание	4.6	
11.	Связь	6.8	<p>1. Предельные размеры земельных участков: минимальная площадь земельных участков - не подлежит установлению; максимальная площадь земельных участков - не подлежит установлению.</p> <p>2. Минимальные отступы от границ земельных участков в целях определения мест допустимого размещения зданий, строений, сооружений, за пределами которых запрещено строительство зданий, строений, сооружений - 3 м; в случае совпадения границ земельных участков с красными линиями улиц - 5 м; в случае отсутствия утвержденных красных линий и совпадения границ земельного участка с улицей и/или автомобильной дорогой - 5 м.</p> <p>2.1. Действие градостроительного регламента в части минимального отступа от границ земельных участков не распространяется на случаи реконструкции существующих объектов капитального строительства, право собственности на которые возникло до введения в действие Правил (до 15.02.2007) и расстояния до границ земельного участка, от которых составляют менее минимальных отступов, установленных Правилами.</p>

			<p>Минимальный отступ от таких объектов принимается равным фактическому расстоянию от объектов до границ земельных участков, граничащих с улично-дорожной сетью (красные линии улиц, проездов), прочих границ земельного участка, которые не подлежат уменьшению в процессе реконструкции.</p> <p>3. Предельное количество этажей или предельная высота зданий, строений, сооружений - не подлежит установлению.</p> <p>4. Максимальный процент застройки в границах земельного участка - 60%. Процент застройки подземной части не регламентируется.</p>
12.	Складские площадки	6.9.1	<p>1. Предельные размеры земельных участков: минимальная площадь земельных участков - не подлежит установлению; максимальная площадь земельных участков - не подлежит установлению.</p> <p>2. Минимальные отступы от границ земельных участков в целях определения мест допустимого размещения зданий, строений, сооружений, за пределами которых запрещено строительство зданий, строений, сооружений - не подлежат установлению.</p> <p>3. Предельное количество этажей или предельная высота зданий, строений, сооружений - не подлежит установлению.</p> <p>4. Предельный процент застройки в границах земельного участка - не подлежит установлению.</p>

6.1.3. Вспомогательные виды разрешенного использования не установлены.

Градостроительный регламент территориальной зоны И.

Зона инженерной инфраструктуры.

Она предназначена для размещения головных сооружений и магистральных сетей инженерной инфраструктуры, а также обслуживающих объектов, вспомогательных по отношению к основному назначению зоны.

Параметры разрешенного строительства и реконструкции, не установленные в настоящих Правилах, принимаются в соответствии с заданием на проектирование, действующими техническими регламентами, региональными и местными нормативами градостроительного проектирования.

5.1.1. Основные виды разрешенного использования:

N п/п	Наименование вида разрешенного использования земельного участка	Код вида разрешенного использования земельного участка	Предельные (минимальные и (или) максимальные) размеры земельных участков и предельные параметры разрешенного строительства, реконструкции объектов капитального строительства
1	2	3	4
1.	Предоставление коммунальных услуг	3.1.1	<p>1. Предельные размеры земельных участков: минимальная площадь земельных участков - не подлежит установлению; максимальная площадь земельных участков - не подлежит установлению.</p> <p>2. Минимальные отступы от границ земельных участков в целях определения мест допустимого размещения зданий, строений, сооружений, за пределами которых запрещено строительство зданий, строений, сооружений - 3 м; в случае совпадения границ земельных участков с красными линиями улиц - 5 м; в случае отсутствия утвержденных красных линий и совпадения границ земельного участка с улицей и/или автомобильной дорогой - 5 м.</p> <p>2.1. Действие градостроительного регламента в части минимального отступа от границ земельных участков не распространяется на случаи реконструкции существующих</p>

			<p>объектов капитального строительства, право собственности на которые возникло до введения в действие Правил (до 15.02.2007) и расстояния до границ земельного участка, от которых составляют менее минимальных отступов, установленных Правилами.</p> <p>Минимальный отступ от таких объектов принимается равным фактическому расстоянию от объектов до границ земельных участков, граничащих с улично-дорожной сетью (красные линии улиц, проездов), прочих границ земельного участка, которые не подлежат уменьшению в процессе реконструкции.</p> <p>3. Предельное количество этажей или предельная высота зданий, строений, сооружений - не подлежит установлению.</p> <p>4. Предельный процент застройки в границах земельного участка - не подлежит установлению.</p>
2.	Административные здания организаций, обеспечивающих предоставление коммунальных услуг	3.1.2	<p>1. Предельные размеры земельных участков: минимальная площадь земельных участков - не подлежит установлению; максимальная площадь земельных участков - не подлежит установлению.</p> <p>2. Минимальные отступы от границ земельных участков в целях определения мест допустимого размещения зданий, строений, сооружений, за пределами которых запрещено строительство зданий, строений, сооружений - 3 м; в случае совпадения границ земельных участков с красными линиями улиц - 5 м; в случае отсутствия утвержденных красных линий и совпадения границ земельного участка с улицей и/или автомобильной дорогой - 5 м.</p> <p>2.1. Действие градостроительного регламента в части минимального отступа от границ земельных участков не распространяется на случаи реконструкции существующих объектов капитального строительства, право собственности на которые возникло до введения в действие Правил (до 15.02.2007) и расстояния до границ земельного участка, от которых составляют менее минимальных отступов, установленных Правилами.</p> <p>Минимальный отступ от таких объектов принимается равным фактическому расстоянию от объектов до границ земельных участков, граничащих с улично-дорожной сетью (красные линии улиц, проездов), прочих границ земельного участка, которые не подлежат уменьшению в процессе реконструкции.</p> <p>3. Максимальное количество этажей зданий, строений, сооружений - 6.</p> <p>4. Максимальный процент застройки в границах земельного участка - 60%. Процент застройки подземной части не регламентируется.</p> <p>5. Нормы расчета вместимости учреждений, организаций и предприятий принимать в соответствии с актами в области градостроительной деятельности, нормативными правовыми актами органов государственной власти, органов местного самоуправления о градостроительной деятельности.</p>
3.	Энергетика	6.7	<p>1. Предельные размеры земельных участков: минимальная площадь земельных участков - не подлежит установлению; максимальная площадь земельных участков - не подлежит установлению.</p> <p>2. Минимальные отступы от границ земельных участков в целях определения мест допустимого размещения зданий, строений, сооружений, за пределами которых запрещено строительство зданий, строений, сооружений - 3 м; в случае совпадения границ земельных участков с красными линиями улиц - 5 м; в случае отсутствия утвержденных красных линий и совпадения</p>
4.	Связь	6.8	

			<p>границ земельного участка с улицей и/или автомобильной дорогой - 5 м.</p> <p>2.1. Действие градостроительного регламента в части минимального отступа от границ земельных участков не распространяется на случаи реконструкции существующих объектов капитального строительства, право собственности на которые возникло до введения в действие Правил (до 15.02.2007) и расстояния до границ земельного участка, от которых составляют менее минимальных отступов, установленных Правилами.</p> <p>Минимальный отступ от таких объектов принимается равным фактическому расстоянию от объектов до границ земельных участков, граничащих с улично-дорожной сетью (красные линии улиц, проездов), прочих границ земельного участка, которые не подлежат уменьшению в процессе реконструкции.</p> <p>3. Максимальное количество этажей зданий, строений, сооружений - не подлежат установлению.</p> <p>4. Максимальный процент застройки в границах земельного участка - 60%. Процент застройки подземной части не регламентируется.</p>
5.	Трубопроводный транспорт	7.5	<p>1. Предельные размеры земельных участков: минимальная площадь земельных участков - не подлежит установлению; максимальная площадь земельных участков - не подлежит установлению.</p> <p>2. Минимальные отступы от границ земельных участков в целях определения мест допустимого размещения зданий, строений, сооружений, за пределами которых запрещено строительство зданий, строений, сооружений - не подлежат установлению.</p> <p>3. Предельное количество этажей или предельная высота зданий, строений, сооружений - не подлежит установлению.</p> <p>4. Предельный процент застройки в границах земельного участка - не подлежит установлению.</p>
6.	Специальное пользование водными объектами	11.2	
7.	Обеспечение деятельности в области гидрометеорологии и смежных с ней областях	3.9.1	<p>1. Предельные размеры земельных участков: минимальная площадь земельных участков - не подлежит установлению; максимальная площадь земельных участков - не подлежит установлению.</p> <p>2. Минимальные отступы от границ земельных участков в целях определения мест допустимого размещения зданий, строений, сооружений, за пределами которых запрещено строительство зданий, строений, сооружений - 3 м; в случае совпадения границ земельных участков с красными линиями улиц - 5 м; в случае отсутствия утвержденных красных линий и совпадения границ земельного участка с улицей и/или автомобильной дорогой - 5 м;</p> <p>3. Предельное количество этажей или предельная высота зданий, строений, сооружений - не подлежат установлению.</p> <p>4. Максимальный процент застройки в границах земельного участка - 60%. Процент застройки подземной части не регламентируется.</p>
8.	Гидротехнические сооружения	11.3	<p>1. Предельные размеры земельных участков: минимальная площадь земельных участков - не подлежит установлению; максимальная площадь земельных участков - не подлежит установлению.</p> <p>2. Минимальные отступы от границ земельных участков в целях определения мест допустимого размещения зданий, строений, сооружений, за пределами которых запрещено строительство зданий, строений, сооружений - не подлежат установлению.</p> <p>3. Предельное количество этажей или предельная высота зданий, строений, сооружений - не подлежат установлению.</p>
9.	Историко-культурная деятельность	9.3	
10.	Улично-дорожная сеть	12.0.1	
11.	Благоустройство территории	12.0.2	

			4. Предельный процент застройки в границах земельного участка - не подлежит установлению.
--	--	--	---

5.1.2. Условно разрешенные виды использования:

№ п/п	Наименование вида разрешенного использования земельного участка	Код вида разрешенного использования земельного участка	Предельные (минимальные и (или) максимальные) размеры земельных участков и предельные параметры разрешенного строительства, реконструкции объектов капитального строительства
1	2	3	4
1.	Служебные гаражи	4.9	<p>1. Предельные размеры земельных участков: минимальная площадь - не подлежит установлению; максимальная площадь - 5000 кв. м.</p> <p>2. Минимальные отступы от границ земельных участков в целях определения мест допустимого размещения зданий, строений, сооружений, за пределами которых запрещено строительство зданий, строений, сооружений - 3 м; в случае совпадения границ земельных участков с красными линиями улиц - 5 м; в случае отсутствия утвержденных красных линий и совпадения границ земельного участка с улицей и/или автомобильной дорогой - 5 м.</p> <p>2.1. Действие градостроительного регламента в части минимального отступа от границ земельных участков не распространяется на случаи реконструкции существующих объектов капитального строительства, право собственности на которые возникло до введения в действие Правил (до 15.02.2007) и расстояния до границ земельного участка, от которых составляют менее минимальных отступов, установленных Правилами.</p> <p>Минимальный отступ от таких объектов принимается равным фактическому расстоянию от объектов до границ земельных участков, граничащих с улично-дорожной сетью (красные линии улиц, проездов), прочих границ земельного участка, которые не подлежат уменьшению в процессе реконструкции.</p> <p>3. Максимальное количество этажей зданий, строений, сооружений - 6.</p> <p>4. Максимальный процент застройки в границах земельного участка - 60%. Процент застройки подземной части не регламентируется.</p> <p>5. Нормы расчета вместимости учреждений, организаций и предприятий принимать в соответствии с актами в области градостроительной деятельности, нормативными правовыми актами органов государственной власти, органов местного самоуправления о градостроительной деятельности.</p>
2.	Хранение автотранспорта	2.7.1	
3.	Склады	6.9	<p>1. Предельные размеры земельных участков: минимальная площадь - не подлежит установлению; максимальная площадь - не подлежит установлению.</p> <p>2. Минимальные отступы от границ земельных участков в целях определения мест допустимого размещения зданий, строений, сооружений, за пределами которых запрещено строительство зданий, строений, сооружений - 3 м; в случае совпадения границ земельных участков с красными линиями улиц - 5 м; в случае отсутствия утвержденных красных линий и совпадения границ земельного участка с улицей и/или автомобильной дорогой - 5 м;</p> <p>2.1. Действие градостроительного регламента в части минимального отступа от границ земельных участков не распространяется на случаи реконструкции существующих объектов капитального строительства, право собственности на которые возникло до введения в действие Правил (до 15.02.2007) и расстояния до границ земельного участка, от которых составляют менее минимальных отступов, установленных Правилами.</p> <p>Минимальный отступ от таких объектов принимается равным фактическому расстоянию от объектов до границ земельных участков, граничащих с улично-дорожной сетью (красные линии улиц, проездов),</p>

			<p>прочих границ земельного участка, которые не подлежат уменьшению в процессе реконструкции.</p> <p>3. Максимальное количество этажей зданий, строений, сооружений - 6.</p> <p>4. Максимальный процент застройки в границах земельного участка - 60%. Процент застройки подземной части не регламентируется.</p> <p>5. Нормы расчета вместимости учреждений, организаций и предприятий принимать в соответствии с актами в области градостроительной деятельности, нормативными правовыми актами органов государственной власти, органов местного самоуправления о градостроительной деятельности.</p>
4.	Легкая промышленность	6.3	<p>1. Предельные размеры земельных участков: минимальная площадь земельных участков - не подлежит установлению; максимальная площадь земельных участков - не подлежит установлению.</p> <p>2. Минимальные отступы от границ земельных участков в целях определения мест допустимого размещения зданий, строений, сооружений, за пределами которых запрещено строительство зданий, строений, сооружений - 3 м; в случае совпадения границ земельных участков с красными линиями улиц - 5 м; в случае отсутствия утвержденных красных линий и совпадения границ земельного участка с улицей и/или автомобильной дорогой - 5 м.</p> <p>2.1. Действие градостроительного регламента в части минимального отступа от границ земельных участков не распространяется на случаи реконструкции существующих объектов капитального строительства, право собственности на которые возникло до введения в действие Правил (до 15.02.2007) и расстояния до границ земельного участка, от которых составляют менее минимальных отступов, установленных Правилами. Минимальный отступ от таких объектов принимается равным фактическому расстоянию от объектов до границ земельных участков, граничащих с улично-дорожной сетью (красные линии улиц, проездов), прочих границ земельного участка, которые не подлежат уменьшению в процессе реконструкции.</p> <p>3. Максимальное количество этажей зданий, строений, сооружений - 6.</p> <p>4. Максимальный процент застройки в границах земельного участка - 60%. Процент застройки подземной части не регламентируется.</p>

5.1.3. Вспомогательные виды разрешенного использования не установлены.

Ранее на рассматриваемой территории была уже разработана документация по планировке территории, которая была учтена при разработке документации по планировке территории:

- постановление администрации муниципального образования город Краснодар от 15.07.2011 №5187 «Об утверждении корректировки проекта планировки территории в границах улиц Пригородной, Звенигородской, Луганской, Народной, им. Александра Покрышкина в Прикубанском внутригородском округе города Краснодара»;

- постановление администрации муниципального образования город Краснодар от 21.04.2014 №2482 «Об утверждении корректировки проекта планировки территории в границах улиц Пригородной, Звенигородской, Луганской, Народной, им. Александра Покрышкина в Прикубанском внутригородском округе города Краснодара»;

1.2. ПОЛОЖЕНИЯ О ХАРАКТЕРИСТИКАХ ПЛАНИРУЕМОГО РАЗВИТИЯ ТЕРРИТОРИИ В ТОМ ЧИСЛЕ О ПЛОТНОСТИ И ПАРАМЕТРАХ ЗАСТРОЙКИ ТЕРРИТОРИИ (в пределах, установленных градостроительным регламентом).

Параметры планируемого развития территории.

В виду того, что, рассматриваемый в рамках постановления земельные участки, входят в состав жилого района, все расчетные параметры в проекте приведены с учетом населения и планируемых параметров всего жилого района.

Микрорайон 1 (запроектированный в рамках постановления администрации МО город Краснодар №3226 от 29.07.2021) состоит:

№	Кадастровый номер земельного участка	Площадь земельного участка
1	23:43:0118001:7070	14 793 кв. м
2	23:43:0118001:7072	164 992 кв. м
3	23:43:0118001:7074	170 355 кв. м
4	23:43:0118001:7077	150 657 кв. м
5	23:43:0118001:7073	25 153 кв. м
	Итого	~ 52,59 га

Микрорайон 2 – (запроектированный в рамках постановления администрации МО город Краснодар №3226 от 29.07.2021) состоит:

№	Кадастровый номер земельного участка	Площадь земельного участка
1	23:43:0118001:7075	159 911 кв. м
2	23:43:0118001:7076	66 482 кв. м
	Итого	~ 22,24 га

Микрорайон 3 (разрабатываемый в рамках постановления администрации МО город Краснодар 11.03.2022 № 872) состоит:

№	Кадастровый номер земельного участка	Площадь земельного участка
1	23:43:0118001:1862	10 036 кв. м
2	23:43:0118001:4320	29 060 кв. м
3	23:43:0118001:8769	140 502 кв. м
	Итого	~ 17,96 га

Всего площадь территории в границах элемента планировочной структуры - жилого района- образованного в границах красных линий магистральных и дорог, оставляет – 92,78 га, что не превышает 250 га и соответствует требованиям СП 42.13330.2016 «Градостроительство. Планировка и застройка городских и сельских поселений».

В рамках формируемого жилого района предусмотрено строительство объектов жилого назначения полностью обеспеченных объектами социального и коммунально-бытового назначения.

Показатели плотности застройки.

В соответствии с таблицей 38.1 РНПП предельный коэффициент плотности зоны застройки многоэтажными жилыми домами составляет 0,9. Предельный коэффициент плотности застройки жилой зоны определяется в границах проектируемой территории, с учетом территорий учреждений и предприятий обслуживания, гаражей, стоянок автомобилей, зеленых насаждений, площадок и других объектов благоустройства.

Следовательно, $162\ 000/179\ 698 = 0,9$, где

179 698 – площадь земельных участков с КН 23:43:0118001:1862, 23:43:0118001:4320, 23:43:0118001:8769, входящих в состав Микрорайона 3 (разрабатываемых в рамках данной документации);

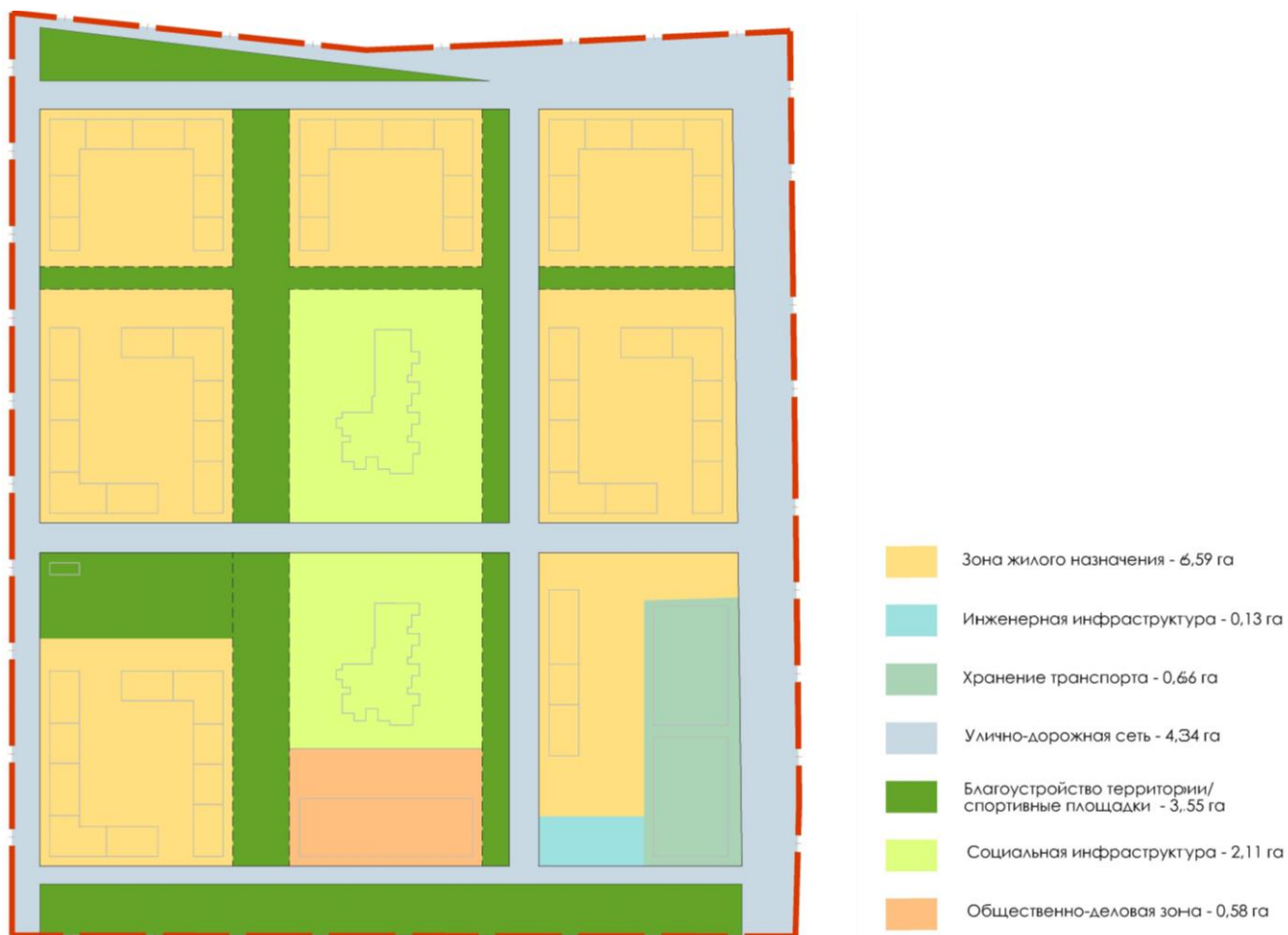
162 000 – площадь помещений жилого назначения, располагаемых на земельных участках с КН 23:43:0118001:1862, 23:43:0118001:4320, 23:43:0118001:8769, входящих в состав Микрорайона 3 (разрабатываемых в рамках данной документации);

Параметры застройки территории.

№ п/п	Наименование показателей	Единица измерения	Количество
1	2	3	4
Территория			
1.	Площадь территории в границах элемента планировочной структуры – жилого района (с учетом территорий, разработанных по постановлению №3226 от 29.07.2021), в том числе:	га	92,79
	микрорайон 1	га	52,59
	микрорайон 2	га	22,24
	микрорайон 3	га	17,96
2.	Площадь территории в границах проекта планировки территории (соответствует границам микрорайона 3).	га	17,96
	зоны жилого назначения (№№ 1-7);	га	6,59
	зоны общественно-делового назначения (№ 10);	га	0,58
	зоны инженерной инфраструктуры (№ № 14);	га	0,13
	зоны транспортной инфраструктуры, в том числе:	га	
	- хранение транспорта (№ № 8,9);	га	0,66
	- улично-дорожная сеть	га	4,34
	зоны социальной инфраструктуры (№ № 12,13);	га	2,11
	иные территории (благоустройство территории/спортивные площадки/хранение транспорта)	га	3,55
3.	Площадь территории общего пользования, в том числе:	га	5,57
	зеленые насаждения общего пользования;	га	1,23
	улицы, дороги, проезды	га	4,34
4.	Из общей территории квартала/микрорайона – территории зеленых насаждений, в том числе:	га	3,55
	Озелененные территории общего пользования;	га	2,32
	озеленение зон жилого назначения;	га	1,23

5.	Из общей территории: зоны планируемого размещения объектов: местного значения (№ № 12-13)	га	2,11
		га	2,11
6.	Из общей площади территории – участки автостоянок для постоянного хранения автомобилей (№ № 8,9,11)	га	1,01

Схема функционального зонирования территории



В томе 2 «Материалы по обоснованию проекта планировки территории» указан расчет и обоснование размещения озеленения, улично-дорожной сети и объектов социальной и транспортной инфраструктур.

1.3 ПОЛОЖЕНИЯ О ХАРАКТЕРИСТИКАХ ОБЪЕКТОВ КАПИТАЛЬНОГО СТРОИТЕЛЬСТВА ЖИЛОГО, ПРОИЗВОДСТВЕННОГО, ОБЩЕСТВЕННО-ДЕЛОВОГО И ИНОГО НАЗНАЧЕНИЯ.

№ п/п	№ по проекту планировки территории	Наименование объекта / функциональное назначение	Характеристики объекта		Площадь объекта, кв.м.	
			Площадь застройки, кв.м	Население, человек кв.м	Площадь квартир (кв.м)	Общая площадь помещений общественного и коммерческого назначения (кв.м)
1		2	3	4	5	6
Объекты капитального строительства жилого назначения*						
1.	1	Многоэтажный многоквартирный жилой дом со встроенными помещениями и подземной автостоянкой	2 950	961	21 150	2 100
2.	2	Многоэтажный многоквартирный жилой дом со встроенными помещениями и подземной автостоянкой	2 950	961	21 150	2 100
3.	3	Многоэтажный многоквартирный жилой дом со встроенными помещениями и подземной автостоянкой	2 950	961	21 150	2 100
4.	4	Жилая группа в составе двух многоэтажных многоквартирных жилых домов с подземной автостоянкой.	4 075	1 337	29 400	2 850
5.	5.	Жилая группа в составе двух многоэтажных многоквартирных жилых домов с подземной автостоянкой.	4 075	1 337	29 400	2 850
6.	6	Жилая группа в составе двух многоэтажных многоквартирных жилых домов с подземной автостоянкой.	4 075	1 337	29 400	2 850
7.	7	Многоэтажный многоквартирный жилой дом со встроенными помещениями и подземной автостоянкой	1 550	470	10 350	1 100
		Всего:	22 625**	7364	162 000	15950
Объекты капитального строительства общественно-делового назначения*						
1.	10	Многофункциональный центр (В составе филиал поликлиники на 37 посещений в смену).	2 600	-	-	5 000
		Всего:	2 600	-	-	5 000
Объекты капитального строительства социального назначения*						

№ п/п	№ по проекту планировки территории	Наименование объекта / функциональное назначение	Характеристики объекта		Площадь объекта, кв.м.	
			Площадь застройки, max кв.м	Население, человек max	Площадь квартир (max) кв.м	Общая площадь помещений общественного и коммерческого назначения (max) кв.м
1		2	3	4	5	6
1.	12	Дошкольная образовательная организация на 250 мест	1 850	-	-	5850
2.	13	Дошкольная образовательная организация на 300 мест	2 050	-	-	6750
		Всего:	3 900	-	-	12600
Объекты коммунальной и транспортной инфраструктур*						
1.	8	Хранение транспорта (многоуровневая автостоянка корпус 1)	2 450	-	-	20500
2.	9	Хранение транспорта (многоуровневая автостоянка корпус 2)	2 450	-	-	20500
3.	11	Хранение транспорта (подземная, обвалованная автостоянка)	3 700			3700
4.	14	Инженерный блок (предоставление коммунальных услуг)	-	-	-	-
		Всего:				41000
<p>* в таблице указаны максимально допустимые параметры, возможные на данной территории с учетом соблюдения всех градостроительных и нормативных регламентов, распространяющихся на рассматриваемую территорию, на стадии разработки проектной документации на каждый ОКС параметры могут уточняться.</p>						
<p>** В соответствии с требованиями градостроительных регламентов для зоны Ж-4 максимальное количество этажей зданий, строений, сооружений – 9, при этом возможно размещение высотных доминант до 18 этажей, но не более 35% от площади застройки надземной части таких зданий и не более 63 м; при подсчете площади застройки для устройства высотных доминант площадь застройки стилобата не учитывается.</p> <p>В проекте принята максимальная площадь застройки объектами жилого назначения 22 625, где 9-ти этажная застройка составляет $22635 \times 0,65 \times 8 \times 0,64 = 75\,000$ м² площади квартир, где 8 – этажность без учета первого коммерческого этажа; 0,64 – коэффициент соотношения общей площади к площади квартиры; где 18-ти этажная застройка составляет $22635 \times 0,35 \times 17 \times 0,65 = 87\,000$ м² площади квартир, где 17 – этажность без учета первого коммерческого этажа; 0,65 – коэффициент соотношения общей площади к площади квартиры Проектом принята продаваемая площадь квартир 162 000 м², что соответствует расчету.</p>						

В соответствии с п.4.2.31 «Нормативами градостроительного проектирования Краснодарского края» расчетное количество жителей при застройке многоквартирными жилыми домами рассчитывается по формуле $P/22$, где P – площадь квартир.

Количество этажей в соответствии с ПЗЗ МО город Краснодар, утвержденных решением городской Думы Краснодара, в редакции от 22.07.2021 № 17 п.19 – 9 этажей, при этом возможно размещение высотных доминант до 18 этажей, но не более 35% от площади застройки надземной части таких зданий и не более 63. При подсчете площади застройки для устройства высотных доминант, площадь застройки стилобата не учитывается.

В проекте максимальная этажность высотных доминант принята 18 этажей, в соответствии с пп.11, п.2 статьи 2 ППЗ МО город Краснодар, предельное (максимальное) количество этажей - предельно допустимое количество суммы всех надземных этажей объекта капитального строительства.

В рамках жилой застройки предусмотрено размещение отдельно стоящего объекта общественного назначения (многофункциональный центр) в рамках которого будут размещены объекты спортивного, торгового, общественного и делового назначения.

1.4 ПОЛОЖЕНИЯ О ХАРАКТЕРИСТИКАХ ОБЪЕКТОВ КОММУНАЛЬНОЙ, ТРАНСПОРТНОЙ, СОЦИАЛЬНОЙ ИНФРАСТРУКТУР (в том числе объектов, включенных в программы комплексного развития систем коммунальной инфраструктуры, программы комплексного развития транспортной инфраструктуры, программы комплексного развития социальной инфраструктуры и необходимых для развития территории в границах элемента планировочной структуры).

Характеристика объектов транспортной инфраструктуры.

Все заложенные в проекте решения выполнены с учетом транспортной инфраструктуры, заложенной в генеральном плане МО город Краснодар, а также в соответствии с решениями ранее утвержденной документации по планировке территории.

Объектов транспортной инфраструктуры, включенных в программы комплексного развития на данной территории, нет.

Основной особенностью данной площадки является уже сложившаяся и ранее запроектированная, транспортная инфраструктура, которая обрамляет рассматриваемую территорию по периметру в границах красных линий планировочной структуры.

В границах микрорайона вдоль его северной и восточной границ предусмотрено строительство магистральных улиц общегородского и районного значения. Внутри самого микрорайона предусмотрено размещение улиц, разделяющего микрорайон на 4 квартала.

Внутри каждого квартала выполнены только подъезды к жилым домам и иным объектам капитального строительства, в рамках которых предусмотрены парковки для постоянного и временного хранения автотранспорта жителей и посетителей жилых зон, а также объектов коммерческого назначения, расположенных во встроенно-пристроенных и отдельно стоящих ОКС. При размещении параллельных парковок в карманах улиц и дорог, а также на внутриквартальных территориях, минимальное расстояние между группами отдельно стоящих площадок для парковки транспортных средств принято 2,5 метра, в соответствии с примечанием 9 к таблице 108 РНГП.

В томе 2 «Материалов по обоснованию документации по планировке территории» указаны поперечные профили улиц и догов, на которых указаны места размещения тротуаров, велосипедных дорожек и парковок.

В соответствии с п. 5.5.45 плотность улично-дорожной сети (улицы, дороги, проезды общего пользования) в границах красных линий составляет не менее 10 км/1 км², учитывая все типы улиц, дорог и проездов с твердым покрытием, что на территорию 17,96 га составляет ~ 1,8 км. Проектом предусмотрено в границах проектируемых улиц, выделенных красными линиями размещение 2,67 км что, превышает расчетный параметр.

В соответствии с п. 5.5.138 РНПП при проектировании многоквартирных домов в границах отведенного земельного участка следует предусматривать места для хранения и парковки автомобилей из расчета одно машино-место на 80 кв.м площади квартир.

Следовательно, $162\ 000 / 80 = 2025$ мест, где

162 000 – площадь помещений жилого назначения, располагаемых на земельных участках с КН 23:43:0118001:1862, 23:43:0118001:4320, 23:43:0118001:8769, входящих в состав Микрорайона 3 (разрабатываемых в рамках данной документации);

В соответствии с п. 5.5.138 РНПП в границах земельного участка жилых домов следует предусматривать открытые площадки (гостевые стоянки) для парковки легковых автомобилей посетителей из расчета одно машино-место (парковочное место) на 600 кв.м. площади квартир, удаленных от подъездов (входных групп) не более чем на 200 метров.

Следовательно, $162\ 000 / 600 = 270$ мест, где

162 000 – площадь помещений жилого назначения, располагаемых на земельных участках с КН 23:43:0118001:1862, 23:43:0118001:4320, 23:43:0118001:8769, входящих в состав Микрорайона 3 (разрабатываемых в рамках данной документации);

Обоснование расчетных параметров, принятых в таблице, расположенной ниже, принято в томе 2, материалов по обоснованию проектов планировки территории.

№ п/п	Наименование мероприятия	Единицы измерения	Показатели
1	2	3	4
1	Протяженность улично-дорожной сети:	км	2,67
1.1	Магистральные дороги	км	-
1.2	Магистральные улицы, в том числе:	км	0,66
а)	- общегородского значения		0,21
б)	- районного значения		0,45
1.3	Улицы и проезды местного значения	км	2,01
2	Протяженность линий общественного пассажирского транспорта, в том числе:	км	
а)	- трамвай		-
б)	- троллейбус		-
в)	- автобус		0,66
3	Гаражи и стоянки для хранения легковых автомобилей	Машино-мест	-
3.1	Постоянного хранения, в том числе:	Машино-мест	
а)	- многоуровневые надземные автостоянки		1 000
б)	- подземные автостоянки		1 010

в)	- открытые площадки		15
3.2	Временного хранения, в том числе:	Машино-мест	
а)	- многоуровневые надземные автостоянки		-
б)	- подземные автостоянки		100
в)	- открытые площадки		485

Проектом предусмотрено, в соответствии с п. 5.5.145 РНПТ, размещение 60% от общего количества парковочных мест для хранения автомобилей вне границ земельного участка жилого дома, в пешеходной доступности не более 500 метров от входной группы в объект капитального строительства. В соответствии с принятыми в проекте решениями не менее 40% мест для постоянного хранения автотранспорта жильцов предусмотрена в подземном пространстве в границах зон планируемого размещения объектов капитального строительства жилого назначения, остальные, необходимые по расчету машиноместа предусмотрены в многоуровневых парковках и в границах карманов улиц и дорог, в радиусе не более 500 метров от входов в жилые дома.

Характеристика объектов социальной инфраструктуры.

К объектам социальной инфраструктуры относятся:

- объекты здравоохранения, образования, социального обеспечения и социальной защиты населения;
- объекты потребительского рынка, в том числе розничной торговли, общественного питания, бытового обслуживания;
- объекты культуры, досуга, физической культуры и спорта;
- объекты кредитно-финансового, жилищно-коммунального, ритуального и похоронного обслуживания населения;
- иные социально значимые объекты;

Объекты образования на рассматриваемой территории представлены двумя отдельно стоящими дошкольными образовательными организациями на 250 и 300 мест каждая, расположенных на пересечении основных пешеходных путей в радиусах 300 метров от входной группы в объект капитального строительства.

Проектом не предусмотрено в границах земельных участков с КН 23:43:0118001:1862, 23:43:0118001:4320, 23:43:0118001:8769, входящих в состав Микрорайона 3 (разрабатываемых в рамках данной документации) размещение общеобразовательной организации. В соответствии с письмом ООО СЗ «Нефтестройиндустрия-Юг» общеобразовательная организация на 1550 мест предусмотрена на смежном земельном участке в радиусе нормативной доступности 500 метров. В томе 2 «Материалы по обоснованию проекта планировки территории» выполнен расчет и приведено обоснование размещения ОО на смежной территории.

Проектом предусмотрено размещение на рассматриваемой территории филиала амбулаторно-поликлинического учреждения на 37 посещений в смену, основное здание поликлиники располагается на смежной территории в радиусе нормативной доступности не более 1000 метров.

В томе 2 «Материалы по обоснованию проекта планировки территории» выполнен расчет и приведено обоснование размещения на смежной территории основного здания поликлиники.

Во встроенно-пристроенных помещениях жилых домов предусмотрено размещение 15 950 м² помещений по обслуживанию населения. Здесь проектируются магазины

продовольственных и не продовольственных товаров, магазины кулинарии, помещения физкультурно-оздоровительного значения, предприятия бытового обслуживания (парикмахерские, фотосалоны, салоны красоты, приемные пункты прачечной-химчистки), т.е. объекты ежедневного обслуживания населения.

Проектом не предусмотрено строительство отдельно стоящего спортивного центра, ввиду размещения в непосредственной близости от рассматриваемой территории крупного спортивного объекта общегородского значения «Город спорта», включающего в себя комплекс тренировочных залов, бассейн, ледовую арену, а в перспективе академию тенниса, борьбы, и парк «Достижений». В рамках жилого комплекса предусмотрены строенные помещения, которые возможно использовать для размещения студий йоги, тренажерных залов. В соответствии с требованиями раздела III ГИСОГД на территории предусмотрено размещение 3-х открытых спортивных площадки по 3000 м² каждая, относящаяся к объектам физической культуры и массового спорта, которыми пользуются все жители микрорайона. Радиусы нормативной доступности 1500 метров.

Характеристика объектов коммунальной инфраструктуры.

Решения по инженерному оборудованию территории жилого района выполнены на основании технических соображений собственника земельных участков ранее выполненных проектных предложений по инженерному обеспечению территории.

На рассматриваемой территории есть возможность подключения планируемых к размещению объектов капитального строительства к объектам инженерного обеспечения.

В соответствии с письмом ООО «Краснодар Водоканал» от 15 апреля 2022 года №И.КВК – 008 возможно подключение рассматриваемого микрорайона к строящейся сети холодного водоснабжения.

В соответствии с письмом ООО «КраснодарЭнерго» от 04.04.22 №334 возможно осуществить техническое присоединение рассматриваемого микрорайона к сетям электроснабжения.

В соответствии с письмом ООО «Тепловой транспортной компании» есть возможность обеспечить к системе теплоснабжения территории рассматриваемого микрорайона.

В рамках указанных в проекте поперечных профилей улично-дорожной сети предусмотрены коридоры для прохождения магистральных сетей инженерного обеспечения.

Укрупненные показатели по системам инженерного обеспечения.

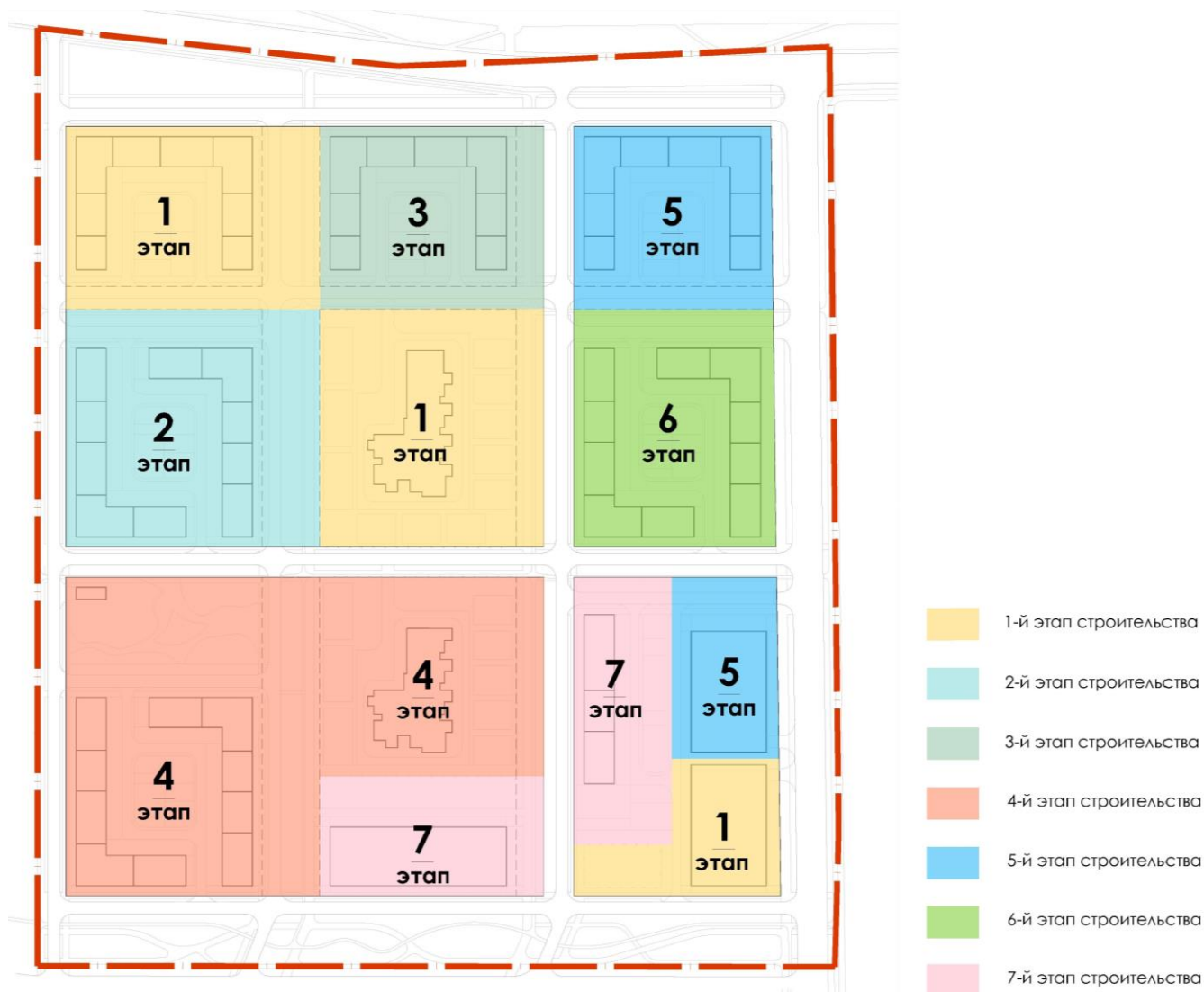
№ п/п	Наименование системы	Наименование показателей	Единица измерения	Количество
1	2	3	4	5
1	Потребности в инженерном обеспечении			
1.1.	Водопотребление	Расчетный расход воды	куб.м/сут	1579,1
1.2.	Водоотведение	Расчетный расход стоков	куб.м/сут	1417,27
1.3.	Ливневые стоки	Расчетный расход стоков	л/с	-
1.4.	Теплоснабжение	Расчетный расход тепла	Гкал/час	16,33
1.5.	Электроснабжение	Расчетная мощность (приведено к шинам 10 кВ центра питания)	кВт	5 692 кВт

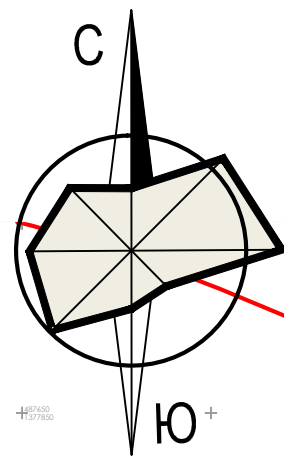
РАЗДЕЛ 2. ПОЛОЖЕНИЯ ОБ ОЧЕРЕДНОСТИ ПЛАНИРУЕМОГО РАЗВИТИЯ ТЕРРИТОРИИ

№ № п/п	№ объекта по проекту планировки территории	Наименование объекта капитального строительства	Этапы		
			проектирование	строительство	реконструкция
1	3	4	5	6	7
1.	1/1	Многоквартирный жилой дом, объекты обслуживания жилой застройки во встроенных, пристроенных и встроенно-пристроенных помещениях многоквартирного дома (корпус 1)	I	I	-
	1/2	Подземный гараж (корпус 2)	I	I	-
2.	2/1	Многоквартирный жилой дом, объекты обслуживания жилой застройки во встроенных, пристроенных и встроенно-пристроенных помещениях многоквартирного дома (корпус 1)	I	III	-
	2/2	Подземный гараж (корпус 2)	I	III	-
3.	3/1	Многоквартирный жилой дом, объекты обслуживания жилой застройки во встроенных, пристроенных и встроенно-пристроенных помещениях многоквартирного дома (корпус 1)	I	V	-
	3/2	Подземный гараж (корпус 2)	I	V	-
4.	4/1	Многоквартирный жилой дом, объекты обслуживания жилой застройки во встроенных, пристроенных и встроенно-пристроенных помещениях многоквартирного дома (корпус 1)	I	II	-
	4/2	Многоквартирный жилой дом, объекты обслуживания жилой застройки во встроенных, пристроенных и встроенно-пристроенных помещениях многоквартирного дома (корпус 2)	I	II	-
	4/3	Подземный гараж (корпус 3)	I	II	-
5.	5/1	Многоквартирный жилой дом, объекты обслуживания жилой застройки во встроенных, пристроенных и встроенно-пристроенных помещениях многоквартирного дома (корпус 1)	I	VI	-
	5/2	Многоквартирный жилой дом, объекты обслуживания жилой застройки во встроенных, пристроенных и встроенно-пристроенных помещениях многоквартирного дома (корпус 2)	I	VI	-
	5/3	Подземный гараж (корпус 3)	I	VI	-
6.	6/1	Многоквартирный жилой дом, объекты обслуживания жилой застройки во встроенных, пристроенных и встроенно-пристроенных помещениях многоквартирного дома (корпус 1)	I	IV	-

	6/2	Многоквартирный жилой дом, объекты обслуживания жилой застройки во встроенных, пристроенных и встроенно-пристроенных помещениях многоквартирного дома (корпус 2)	I	IV	-
	6/3	Подземный гараж (корпус 3)	I	IV	-
7.	7/1	Многоквартирный жилой дом, объекты обслуживания жилой застройки во встроенных, пристроенных и встроенно-пристроенных помещениях многоквартирного дома (корпус 1)	I	VII	-
	7/2	Подземный гараж (корпус 2)	I	VII	-
8.	8	Многоуровневая автостоянка на 450-550 мест	I	V	-
9.	9	Многоуровневая автостоянка на 450-550 мест	I	I	-
10.	10	Общественно-торговый центр микрорайона	I	VII	-
11.	11	Подземная автостоянка на 100-200 мест		IV	
12.	12	Детский сад на 250 мест	I	IV	-
13.	13	Детский сад на 300 мест	I	I	
14.	14	Инженерный блок (предоставление коммунальных услуг)	I	I	
15.	15	Открытые спортивные площадки	I	I-IV	

Схема этапов освоения территории.





УСЛОВНЫЕ ОБОЗНАЧЕНИЯ

- Граница корректировки проекта планировки территории
- Кадастровые границы земельных участков
- Красные линии устанавливаемые
- Красные линии, утвержденные постановлениями Администрации города Краснодара №2482 от 21.04.2014
- Красные линии отменяемые
- Линии регулирования застройки
- Номер квартала
- Номер объекта (группы объектов) капитального строительства
- Номер объекта (открытые плоскостные спортивные площадки)
- Характерная точка перелома красной линии и её номер
- Характерная точка перелома линии регулирования застройки и её номер

Элементы планировочной структуры

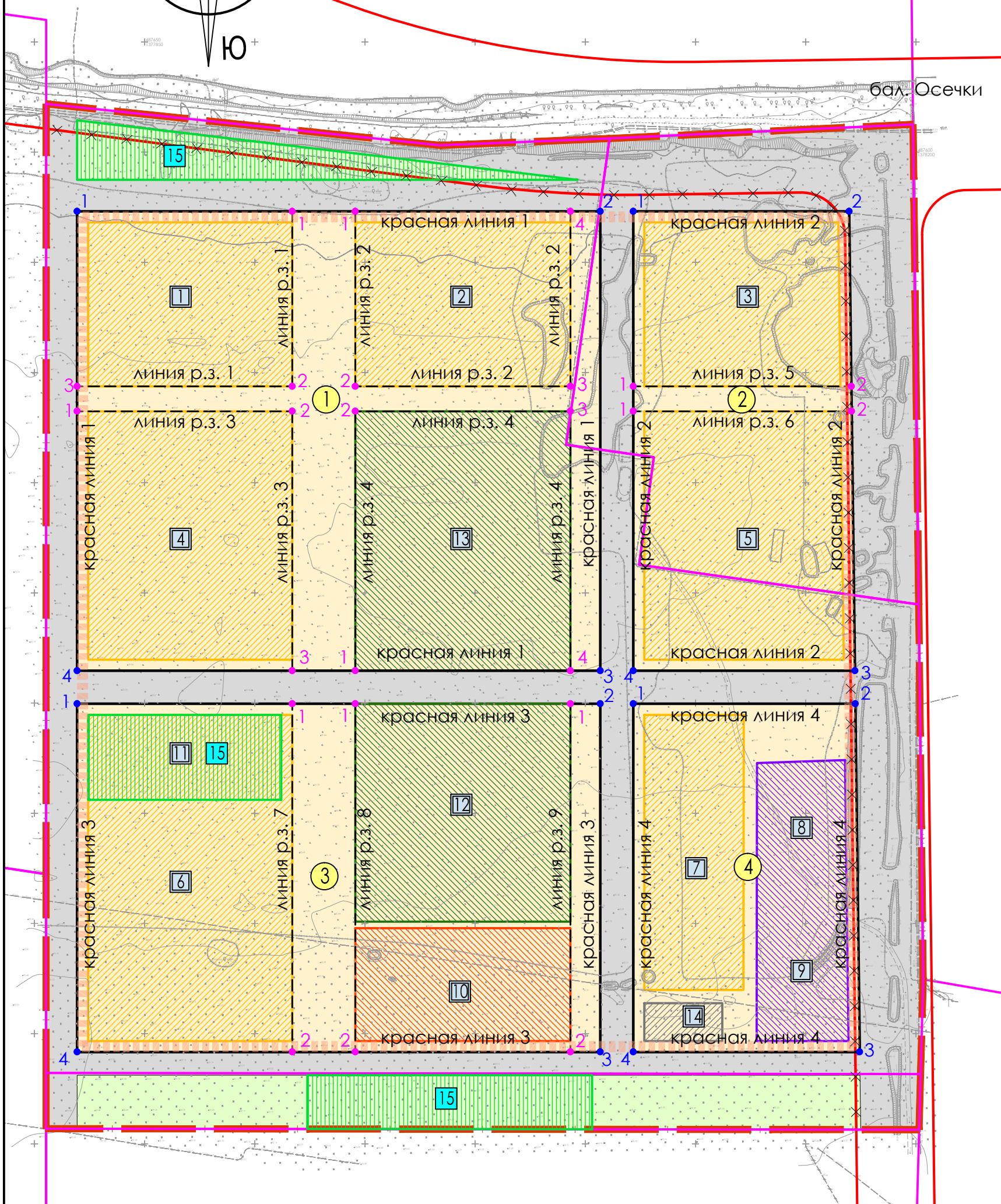
- Границы планируемых элементов планировочной структуры - микрорайон
- Границы планируемых элементов планировочной структуры - квартал
- Границы планируемых элементов планировочной структуры - улично-дорожная сеть
- Границы планируемых элементов планировочной структуры - территория общего пользования (озеленение общего пользования, парки, скверы, бульвары)

Границы зон планируемого размещения объектов капитального строительства

- Границы зон планируемого размещения объектов капитального строительства - многоэтажная жилая застройка (высотная застройка)
- Границы зон планируемого размещения объектов капитального строительства - объекты торговли, магазины, обеспечение занятий спортом в помещении, общественное питание
- Границы зон планируемого размещения объектов капитального строительства - дошкольное, начальное и среднее общее образование
- Границы зон планируемого размещения объектов капитального строительства - хранение автотранспорта

Границы зон планируемого размещения объектов капитального строительства - предоставление коммунальных услуг

- Границы зон планируемого размещения объектов капитального строительства - предоставление коммунальных услуг
- Границы зон планируемого размещения площадок для занятия спортом (физкультурные площадки, беговые дорожки, поля для спортивной игры)



Каталог координат характерных точек перелома красной линии

№ точки	Координаты	
	X	Y
красная линия 1		
1	487573,12	1377819,38
2	487573,12	1378056,78
3	487364,65	1378056,78
4	487364,65	1377819,38
красная линия 2		
1	487573,12	1378071,78
2	487573,12	1378169,70
3	487364,65	1378172,32
4	487364,65	1378071,78
красная линия 3		
1	487349,65	1377819,38
2	487349,65	1378056,78
3	487191,65	1378056,78
4	487191,65	1377819,38
красная линия 4		
1	487349,65	1378071,78
2	487349,65	1378172,51
3	487191,65	1378174,50
4	487191,65	1378071,78

Каталог координат характерных точек перелома линии регулирования застройки

№ точки	Координаты	
	X	Y
линия р.з. 1		
1	487573,12	1377916,98
2	487493,70	1377916,98
3	487493,70	1377819,38
линия р.з. 2		
1	487573,12	1377945,58
2	487493,70	1377945,58
3	487493,70	1378043,18
4	487573,12	1378043,18
линия р.з. 3		
1	487482,40	1377819,38
2	487482,40	1377916,98
3	487364,65	1377916,98
линия р.з. 4		
1	487364,65	1377945,58
2	487482,40	1377945,58
3	487482,40	1378043,18
4	487364,65	1378043,18
линия р.з. 5		
1	487493,70	1378071,78
2	487493,70	1378170,70
линия р.з. 6		
1	487482,40	1378071,78
2	487482,40	1378170,84
линия р.з. 7		
1	487349,65	1377916,98
2	487191,65	1377916,98
линия р.з. 8		
1	487349,65	1378043,18
2	487191,65	1378043,18

Экспликация проектируемых зданий и сооружений

№	Наименование
1	Многоэтажные жилые дома со встроенно-пристроенными помещениями и подземной автостоянкой
2	Многоэтажные жилые дома со встроенно-пристроенными помещениями и подземной автостоянкой
3	Многоэтажные жилые дома со встроенно-пристроенными помещениями и подземной автостоянкой
4	Многоэтажные жилые дома со встроенно-пристроенными помещениями и подземной автостоянкой
5	Многоэтажные жилые дома со встроенно-пристроенными помещениями и подземной автостоянкой
6	Многоэтажные жилые дома со встроенно-пристроенными помещениями и подземной автостоянкой

7	Многоэтажные жилые дома со встроенно-пристроенными помещениями и подземной автостоянкой
8	Многоуровневая автостоянка на 500 м/мест
9	Многоуровневая автостоянка на 500 м/мест
10	Общественно-торговый центр
11	Подземная автостоянка с открытыми спортивными площадками
12	Детский сад на 250 мест
13	Детский сад на 300 мест
14	Предоставление коммунальных услуг (тепловой пункт)
15	Открытые плоскостные спортивные площадки

22001-ППТ.1				
Изм.	Кол.уч.	Лист	Подпись	Дата
Внесение изменений в проект планировки территории в границах улиц Пригородной, Звенигородской, Луганской, Народной, им. Александра Покрышкина в Прикубанском внутригородском округе города Краснодара.				
Документация по планировке территории по постановлению №872 от 11.03.2022 г (основная часть)				
ГИП	Порчелли Е.А.		<i>[Signature]</i>	05.22
ГАП	Черноусов А.А.		<i>[Signature]</i>	05.22
Рук. группы	Василевский С.А.		<i>[Signature]</i>	05.22
Архитектор	Блискова Ю.В.		<i>[Signature]</i>	05.22
Чертеж планировки территории. М 1:2000				Стадия
				Лист
				Листов
				1
				ООО "АТЭК"

Всод. инв. N

Подпись и дата

Инв. N док.