











### УСЛОВНЫЕ ОБОЗНАЧЕНИЯ

-  граница территории, в отношении которой осуществляется подготовка проекта межевания территории
-  граница образуемого земельного участка
-  изменяемая (отменяемая) красная линия
-  утверждаемая красная линия
-  линия отступа от красных линий в целях определения места допустимого размещения зданий, строений, сооружений
-  обозначение образуемого земельного участка
-  обозначение характерной точки границы утверждаемой красной линии
-  подходы и проезды к земельному участку

<b>МЗ-434/2020-ПМТ</b>		Проект межевания территории ограниченной улицами Пашковской, имени Костылева, имени Максима Горького, Базовской, в Центральном внутригородском округе города Краснодара									
Изм.	Кол.уч.	Лист	№ док	Подп.	Дата						
Нач. отдела	Сечь Д.Е.				01.23						
Вед. спец.	Бондаренко				01.23						
Проект межевания территории Основная часть				<table border="1" style="width: 100%; border-collapse: collapse;"> <tr> <td style="width: 33%;">СТADIЯ</td> <td style="width: 33%;">ЛИСТ</td> <td style="width: 33%;">ЛИСТОВ</td> </tr> <tr> <td>ПМТ</td> <td>2</td> <td></td> </tr> </table>		СТADIЯ	ЛИСТ	ЛИСТОВ	ПМТ	2	
СТADIЯ	ЛИСТ	ЛИСТОВ									
ПМТ	2										
Чертеж красных линий М 1:1000				МБУ "Институт Горкадастрпроект"							