


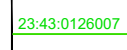

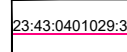

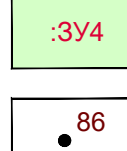



Условные обозначения

-  граница территории, в отношении которой осуществляется подготовка проекта межевания
-  существующая красная линия
-  граница планируемого элемента планировочной структуры - территория общего пользования, за исключением улично-дорожной сети
-  граница кадастрового квартала, согласно сведениям ЕГРН, номер 23:43:0126007
-  граница существующего земельного участка, согласно сведениям ЕГРН, номер 23:43:0126007:38
-  граница местоположения ОКС согласно сведениям ЕГРН, номер 23:43:0401029:37
-  граница образуемых земельных участков
-  обозначение и условный номер образуемого земельного участка из земель, государственная собственность на которые не разграничена, на территории МО г.Краснодар
-  обозначение характерной точки границы образуемых земельных участков

Примечание

1. Границы существующих элементов планировочной структуры - отсутствуют.
2. Линии отступа от красных линий в целях определения мест допустимого размещения зданий, строений, сооружений проектом не устанавливаются.
3. Подготовка проекта межевания территории осуществляется в соответствии с системой координат, используемой для ведения Единого государственного реестра недвижимости.
4. Согласно сведениям государственного кадастра недвижимости, выданных Филиалом ФГБУ "Федеральная кадастровая палата Росреестра" по Краснодарскому краю границы зон действия публичных сервитутов отсутствуют.

МЗ-188/2021-ДПТ					
Документация по планировке территории (проект планировки территории и проект межевания территории), прилегающей к ул. Героев-Разведчиков от ул. им. 40-летия Победы до ул. им. Героя Аверкиева в Прикубанском внутригородском округе города Краснодара					
Изм.	Кол.уч.	Лист	№ док.	Подпись	Дата
					08.22
Нач.отдела			Сечь		
Разработал			Рубцова	08.22	
Проект межевания территории Основная часть				стадия	лист
ДПТ				9	листов
Чертеж межевания территории. М 1:1000				МБУ "Институт Горкадастрпроект"	