



**Заказчик:**

ООО «Краснодар Водоканал»

**Подрядчик:**

ООО «ЮГ ГЕО Альянс»

## ДОКУМЕНТАЦИЯ ПО ПЛАНИРОВКЕ ТЕРРИТОРИИ (ПРОЕКТ ПЛАНИРОВКИ ТЕРРИТОРИИ)

### ТОМ 2

### Материалы по обоснованию

линейного объекта «Переключение сетей фекальной канализации  
5 и 6 Почтового микрорайона к подводящей сети фекальной  
канализации КНС по улице им. Мачуги В.Н., 2 в Карасунском  
внутригородском округе города Краснодара»



**ЮГА-138-2020-ЛО-ПШТ**



**Заказчик:**

ООО «Краснодар Водоканал»

**Подрядчик:**

ООО «ЮГ ГЕО Альянс»

**ДОКУМЕНТАЦИЯ ПО ПЛАНИРОВКЕ ТЕРРИТОРИИ  
(ПРОЕКТ ПЛАНИРОВКИ ТЕРРИТОРИИ)**

**ТОМ 2**

**Материалы по обоснованию**

**линейного объекта «Переключение сетей фекальной канализации  
5 и 6 Почтового микрорайона к подводящей сети фекальной  
канализации КНС по улице им. Мачуги В.Н., 2 в Карасунском  
внутригородском округе города Краснодара»**

**ЮГА-138-2020-ЛО-ППТ**

Генеральный директор

Е.В. Захаров

ГИП

А.В. Яценко

Специалист-эксперт

Д.А. Пощенко

**ООО «ЮГ ГЕО Альянс»**

Краснодар, 2020

## СОСТАВ ПРОЕКТА

Проект планировки линейного объекта.

**ТОМ 1** Основная часть проекта планировки

Положение о размещении линейных объектов.

Проект планировки территории. Графическая часть:

№ п/п	Наименование чертежа	Масштаб	Марка чертежа
	Чертеж красных линий	1:1000	ППТ
	Чертеж границ зон планируемого размещения линейных объектов, чертеж границ зон планируемого размещения линейных объектов, подлежащих реконструкции в связи с изменением их местоположения	1:1000	ППТ

**ТОМ 2** Материалы по обоснованию проекта планировки.

Пояснительная записка.

Графические материалы:

№ п/п	Наименование чертежа	Масштаб	Марка чертежа
	Схема расположения элементов планировочной структуры	1:10000	ППТ
	Схема использования территории в период подготовки проекта планировки территории	1:1000	ППТ
	Схема вертикальной планировки территории	1:1000	ППТ
	Схема границ зон с особыми условиями использования территорий, особо охраняемых территорий, лесничеств	1:5000	ППТ
	Схема границ территорий, подверженных риску возникновения чрезвычайных ситуаций природного и техногенного характера	1:5000	ППТ
	Схема конструктивных и планировочных решений	1:1000	ППТ

**ТОМ 3** Проект межевания.

Пояснительная записка.

Графические материалы:

№ п/п	Наименование чертежа	Масштаб	Марка чертежа
	Чертеж межевания территории	1:1000	ПМТ
	План красных линий	1:1000	ПМТ

**ТОМ 4** Материалы по обоснованию проекта межевания.

Графические материалы:

№ п/п	Наименование чертежа	Масштаб	Марка чертежа
	Чертеж межевания территории (Материалы по обоснованию)	1:5000	ПМТ
	Чертеж межевания территории (Материалы по обоснованию)	1:1000	ПМТ

Взам. инв. №

Подп. и дата

Инв. № подл.

Изм.	Кол.уч.	Лист	№ док.	Подп.	Дата



ЮГА-138-2020-ЛО-ППТ

Лист

3

## Содержание

1. Общие сведения.....	5
1.1 Обоснование целесообразности и возможности разработки проекта планировки.....	5
1.2 Исходно – разрешительная документация.....	6
2. Описание природно-климатических условий территории, в отношении которой разрабатывается проект планировки территории.....	7
2.1 Местоположение.....	7
2.2 Климат.....	8
3. Обоснование определения границ зон планируемого размещения линейных объектов.....	13
4. Обоснование определения границ зон планируемого размещения линейных объектов, подлежащих реконструкции в связи с изменением их местоположения.....	14
5. Обоснование определения предельных параметров застройки территории в границах зон планируемого размещения объектов капитального строительства, проектируемых в составе линейных объектов.....	15
6. Ведомость пересечений границ зон планируемого размещения линейного объекта (объектов) с сохраняемыми объектами капитального строительства (здание, строение, сооружение, объект, строительство которых не завершено), существующими и строящимися на момент подготовки проекта планировки территории.....	15
7. Ведомость пересечений границ зон планируемого размещения линейного объекта (объектов) с объектами капитального строительства, строительство которых запланировано в соответствии с ранее утвержденной документацией по планировке территории.....	17
8. Ведомость пересечений границ зон планируемого размещения линейного объекта (объектов) с водными объектами (в том числе с водотоками, водоемами, болотами и т.д.).....	17
9. Организация улично-дорожной сети и движения транспорта.....	17
10. Сведения о границах территорий объектов культурного наследия.....	18
11. Материалы и результаты инженерных изысканий.....	18
Нормативные документы.....	20

Инв. N подл.	Подп. и дата	Взам. инв. N
--------------	--------------	--------------

Изм.	Кол.уч.	Лист	№ док.	Подп.	Дата		



ЮГА-138-2020-ЛО-ППТ

Лист

4



## 1. Общие сведения

### 1.1 Обоснование целесообразности и возможности разработки проекта планировки

Документация по планировке территории линейного объекта «Переключение сетей фекальной канализации 5 и 6 Почтового микрорайона к подводящей сети фекальной канализации КНС по улице им. Мачуги В.Н., 2 в Карасунском внутригородском округе города Краснодара» разработана ООО «ЮГ ГЕО Альянс» (Членство в СРО «Краснодарские проектировщики») в соответствии с требованиями действующих норм и правил, инструкций и государственных стандартов, в том числе по взрыво- и пожароопасности, экологических и санитарно-гигиенических норм, действующих на территории РФ, и обеспечивает безопасную для здоровья людей эксплуатацию объекта при соблюдении предусмотренных в проекте мероприятий.

Мероприятия по разработке документации по планировке территории линейного объекта «Переключение сетей фекальной канализации 5 и 6 Почтового микрорайона к подводящей сети фекальной канализации КНС по улице им. Мачуги В.Н., 2 в Карасунском внутригородском округе города Краснодара» предусмотрены в целях реализации инвестиционной программой ООО «Краснодар Водоканал» на 2014–2025 гг., утвержденная решением Городской Думы Краснодара от 17.12.2013 №56 п.15 «Об утверждении инвестиционной программы ООО «Краснодар Водоканал» по строительству, реконструкции и модернизации объектов централизованной системы холодного водоснабжения и водоотведения муниципального образования город Краснодар на 2014–2025 годы», в редакции решений городской Думы Краснодара.

Подготовка документации по планировке территории осуществляется в целях обеспечения устойчивого развития территорий, установления границ земельных участков, предназначенных для строительства и размещения линейных объектов.

Целью данной работы является определение на предпроектной стадии планировочных решений, возможных вариантов формирования строительства с целью принятия для дальнейшей разработки оптимальных решений, а также возможности согласования планируемых решений с соответствующими архитектурными, инженерными и природоохранными службами.

Настоящий проект разработан в соответствии с требованиями действующих нормативных актов РФ и Краснодарского края, с учетом действующих нормативов, инструкций, стандартов в области разработки градостроительной документации.

Инв. № подл.	Подп. и дата	Взам. инв. №
--------------	--------------	--------------

Изм.	Кол.уч.	Лист	№ док.	Подп.	Дата
------	---------	------	--------	-------	------



ЮГА-138-2020-ЛО-ППТ

Лист

5

## 1.2 Исходно – разрешительная документация

Проект планировки территории для размещения линейного объекта, разработан в соответствии со следующей нормативно-правовой документацией:

1. Градостроительный кодекс Российской Федерации от 29.12.2004 года № 190-ФЗ;
2. Градостроительный кодекс Краснодарского края от 21 июля 2008 года № 1540-КЗ ст.32;
3. Земельный кодекс Российской Федерации от 25.10.2001 N 136-ФЗ;
4. Федеральный закон от 10.01.2002 № 7-ФЗ «Об охране окружающей среды»;
5. Федеральный закон от 18.06.2001 № 78-ФЗ «О Землеустройстве»;
6. Федеральный закон от 13.07.2015 № 218-ФЗ «О государственной регистрации недвижимости»;
7. Постановление Правительства РФ от 12.05.2017 № 564 «Положение о составе и содержании проектов планировки территории, предусматривающих размещение одного или нескольких линейных объектов»;
8. Решение городской Думы Краснодара от 02.09.2020 № 100 п. 1 О генеральном плане муниципального образования город Краснодар;
9. Решение городской Думы Краснодара №19 п.6 от 30.01.2007 «Об утверждении правил землепользования и застройки на территории муниципального образования город Краснодар»;
10. СП 42.13330.2016 Градостроительство. Планировка и застройка городских и сельских поселений. Актуализированная редакция СНиП 2.07.01-89\* (с Изменениями N 1, 2).

Основанием для разработки проекта планировки территории, предусматривающего размещение линейного объекта, является:

- Постановление Администрации муниципального образования город Краснодар от 29.05.2019 № 224З «О разрешении подготовки документации по планировке территории (проекта планировки и проекта межевания территории) для размещения линейного объекта «Переключение сетей фекальной канализации 5 и 6 Почтового микрорайона к подводящей сети фекальной канализации КНС по улице им. Мачуги В.Н., 2 в Карасунском внутригородском округе города Краснодара» в муниципальном образовании город Краснодар.

При разработке настоящей документации использованы:

- Письмо Департамента Архитектуры и Градостроительства Администрации МО город Краснодар от 12.03.2020 №29/2886-1, со сведениями информационной системы обеспечения градостроительной деятельности

(ИСОГД), на земельный участок, расположенный по адресу: ул. им. Мачуги В.Н., Карасунский внутригородской округ;

- Письмо отдела геологии и лицензирования по Краснодарскому краю Департамента по недропользованию по южному федеральному округу об отказе в выдаче заключения об отсутствии (наличии) полезных ископаемых от 27.08.2020 № КК-КК-ЮФО-08-31/280;

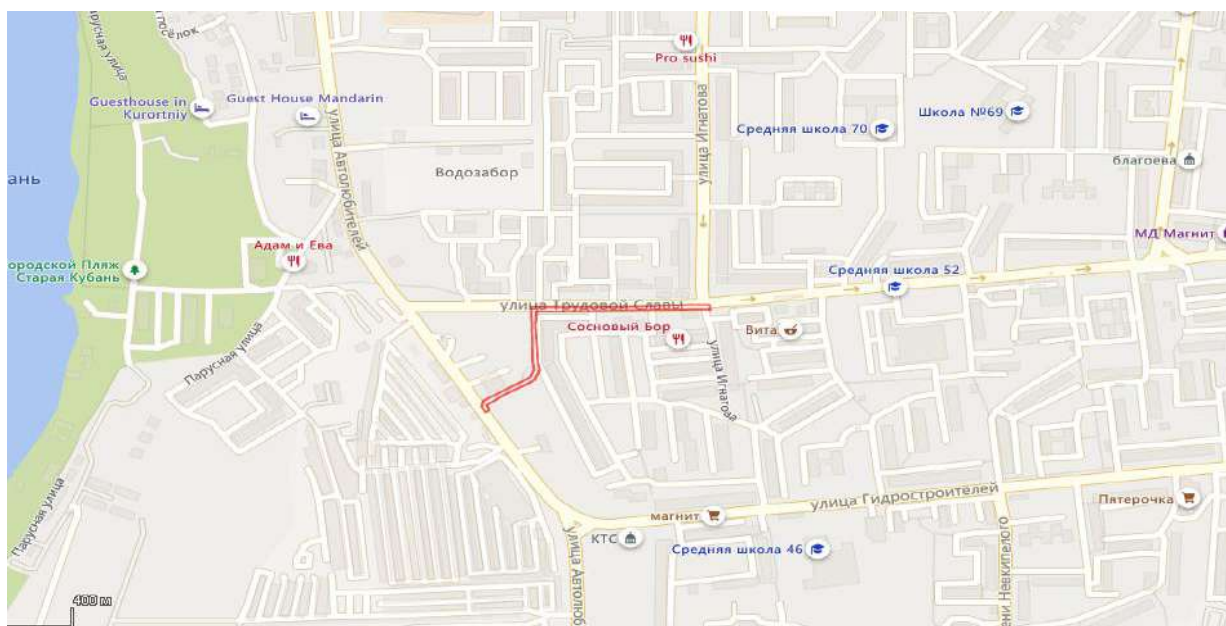
- Заключение №78-19-3489/20 от 26.03.2020 г «Об отсутствии (наличии) объектов культурного наследия под участком предстоящей застройки, выданное управлением государственной охраны объектов культурного наследия»;

- Материалы инженерно-геодезических изысканий, выполненные в 2020 году.

## 2. Описание природно-климатических условий территории, в отношении которой разрабатывается проект планировки территории

### 2.1 Местоположение

Линейный объект: «Переключение сетей фекальной канализации 5 и 6 Почтового микрорайона к подводящей сети фекальной канализации КНС по улице им. Мачуги В.Н., 2 в Карасунском внутригородском округе города Краснодара» расположен: г. Краснодар, Карасунский внутригородской округ, по ул. Трудовой Славы от ул. Автолюбителей внутри квартала между ул. Трудовой Славы и ул. Гидростроителей до ул. Игнатова.



Обзорная схема - 2.1.

Инв. № подл. Подп. и дата Взам. инв. №

Изм.	Кол.уч.	Лист	№ док.	Подп.	Дата



ЮГА-138-2020-ЛО-ППТ

Лист

7

## 2.2 Климат

По климатическому районированию для строительства трасса относится к району III Б и подрайону III Б (согласно СП 131.13330.2012 г.).

Важным фактором, влияющим на климат района, является циркуляция атмосферы. Здесь преобладают массы континентального воздуха умеренных широт. Приходящие извне воздушные массы атлантического, арктического и тропического происхождения обычно бывают уже в значительной степени трансформированными и вскоре окончательно перерождаются в континентальный воздух умеренных широт, что и обуславливает умеренно-континентальный климат района.

Установлению мягкой, неустойчивой, с длительными оттепелями и значительными кратковременными понижениями температур воздуха зимы способствует открытость района для вторжения холодных и теплых воздушных масс.

Весна ранняя, влажная, с возвратами холодов. Циклоническая деятельность и меридиональный обмен воздушных масс весной и в начале лета обуславливает заметное увеличение числа гроз и ливневых дождей в этот период.

Устойчивая, жаркая, сухая погода летом периодически нарушается прорывами западных и южных циклонов, вызывающих сильные ливневые дожди. Ослабление межширотного обмена в июле-августе и вторжение континентального тропического воздуха степей и пустынь обеспечивает сухую жаркую погоду летом и устойчивую теплую – осень.

Прорывы западных и южных циклонов редко нарушают такую погоду сильными ливневыми осадками.

Среднегодовая температура воздуха за многолетний период составляет 11,2оС. Среднемесячная температура самого холодного месяца, января, составляет минус 1,1оС, самого теплого, июля – 23,4оС.

Абсолютный максимум температуры воздуха достигает 42оС, абсолютный минимум – минус 36оС. Амплитуда колебания абсолютных температур воздуха 78оС. Средняя годовая минимальная температура воздуха – минус 24,7оС (Таблица 1).

Таблица 1.

Характеристика	I	II	III	IV	V	VI	VII	VIII	IX	X	XI	XII	Год
Температура воздуха, °С													
Средняя	-1,1	-0,3	4,5	11,5	17,0	20,8	23,4	22,8	17,7	11,5	5,6	1,2	11,2
Абс. минимум	-36	-33	-26	-10	-2	4	8	4	-2	-10	-23	-29	-36
Абс. максимум	21	22	29	35	34	38	41	42	37	34	30	23	42
Температура почвы, °С													
Средняя	-1	0	5	14	21	26	29	27	20	12	6	1	13
Абс. максимум	23	33	44	54	61	66	67	66	56	46	36	25	67
Абс. минимум	-34	-36	-32	-8	-1	3	7	4	-3	-12	-20	-29	-36





Осадки, мм													
Средняя сумма	57	50	53	53	64	75	58	52	41	55	66	73	697
Макс. суточная сумма	51	38	55	66	74	107	67	62	58	47	53	47	107

Устойчивый переход средней суточной температуры воздуха ниже 0оС происходит во второй половине декабря, выше 0оС – во второй половине февраля.

Число дней с температурой, превышающей 0оС – 298. Число дней с температурой ниже 0оС – 67.

Первые заморозки отмечаются во второй половине октября. В отдельные годы заморозки возможны во второй половине сентября.

Зима устанавливается обычно во второй половине декабря и длится немногим более двух месяцев.

Расчетные температуры наружного воздуха по МО Краснодар холодного периода года:

1) наиболее холодных суток обеспеченностью 98% (повторяемостью один раз в 50 лет) – минус 27°С, обеспеченностью 92% (один раз в 12,5 лет) – минус 23°С;

2) наиболее холодной пятидневки обеспеченностью 98% – минус 23°С, обеспеченностью 92% – минус 19оС;

3) средняя температура воздуха обеспеченностью 94% (повторяемостью один раз в 16,7 лет), которая соответствует температуре воздуха наиболее холодного периода (зимняя вентилиционная) – минус 7°С;

4) средняя суточная амплитуда температуры наиболее холодного месяца 8,1°С;

5) продолжительность периода со среднесуточной температурой воздуха ниже 0°С – 49 дней, средняя температура периода – минус 1,2°С;

6) продолжительность периода со среднесуточной температурой воздуха ниже 8°С – 149 дней, средняя температура периода – 2,0°С;

7) продолжительность периода со средней суточной температурой воздуха ниже 10°С – 168 дней, средняя температура периода – 2,8°С.

Расчетные температуры воздуха тёплого периода года:

1) температура воздуха обеспеченностью 95% (повторяемостью один раз в 20 лет) – 27,4оС, обеспеченностью 98% (один раз в 50 лет) – 31,1°С;

2) средняя максимальная температуры воздуха наиболее тёплого месяца 29,8°С;

3) средняя суточная амплитуда температуры наиболее тёплого месяца 13,2°С;

Среднегодовая температура поверхности почвы 13°С. Абсолютная максимальная температура на почве составляет 67°С, абсолютная минимальная – минус 36°С.

Первые заморозки на почве осенью отмечены в начале второй декады октября, последние заморозки весной – в третьей декаде апреля. Средняя продолжительность безморозного периода на почве 175 дней.

Период, в который отмечается промерзание почвы – декабрь–март.

Нормативная глубина сезонного промерзания грунта (под оголенной поверхностью), составляет 80 см (согласно п. 2.27 СНиП 2.02.01-83\*).

Среднегодовое количество осадков 697 мм. В тёплый период года, с апреля по октябрь, выпадает 398 мм осадков (57% от годового количества осадков), в холодный, с ноября по март – 299 мм (43%). Суммы осадков год от года могут заметно отклоняться от среднего значения. Зимой осадки выпадают в виде дождя и мокрого снега. Наибольшее среднемесячное количество осадков выпадает в июне–июле и ноябре–декабре, наименьшее – в сентябре. Режим выпадения летних осадков часто ливневой. Суточный максимум осадков 107 мм (Краснодар – июнь 1970 г).

Нередко дожди сопровождаются грозами, иногда градом. Среднее число дней в году с грозами – 30, наибольшее – 53. Средняя продолжительность грозы за год 60 часов. Грозы возможны в любое время года, но чаще бывают с мая по август. Среднее число дней в году градом – 1,4, наибольшее – 5.

Снежный покров бывает ежегодно, но отличается неустойчивостью. Устойчивого снежного покрова не бывает в 72% случаев.

В период предзимья, вследствие частой смены температуры воздуха, происходит неоднократная смена похолоданий с установлением снежного покрова и оттепелей с полным сходом снега.

Средняя дата появления снежного покрова 5 декабря. Вследствие отсутствия устойчивого снежного покрова более чем в 50% зим, средние даты его образования и разрушения не приводятся. Среднее число дней со снежным покровом 38. Средняя дата схода снежного покрова 13 марта.

Средняя декадная высота снежного покрова на открытой местности, из наибольших – 13 см, максимальная декадная из наблюдений – 71 см.

Средняя плотность снега на открытой местности при наибольшей декадной высоте – 0,17 г/см<sup>3</sup>; средний запас воды в снеге из наибольших за зиму – 46 мм; максимальный вес снегового покрова 5% обеспеченности – 1,13 кПа (МС Краснодар).

Возможны метели. Среднее число дней в году с метелью – 2, наибольшее – 13 дней. Период, в который бывают метели ноябрь–март. Преобладающими в течение года по МС Краснодар являются ветры северо-восточного и восточного направлений, однако в летние месяцы увеличивается повторяемость ветров юго-западного, западного и северо-западного направления. Роза ветров по МС Краснодар представлена на рис. 1.

Взам. инв. N

Погр. и дата

Инв. N подл.

Изм.	Кол.уч.	Лист	№ док.	Подп.	Дата



ЮГА-138-2020-ЛО-ППТ

Лист

10

Среднегодовая скорость ветра 2,6 м/с, максимальная – 40 м/с. Средняя месячная, годовая и наибольшая скорости ветра приведены в таблице 2.

Таблица 2.

Характеристика	I	II	III	IV	V	VI	VII	VIII	IX	X	XI	XII	Год
Ветер, м/с													
Средняя	2,8	3,1	3,4	3,1	2,8	2,5	2,4	2,3	2,2	2,3	2,5	2,7	2,6
Максимальная	34	28	40	25	20	17	18	17	20	28	17	20	40

Наибольшие скорости ветра (м/с) различной вероятности приведены в таблице 3.

Таблица 3.

Скорость ветра (м/с), возможная 1 раз в		
5 лет	10 лет	15 лет
22	28	32

Среднее число дней за год со скоростью ветра > 15 м/с – 1,7, наибольшее – 52. Среднее и наибольшее число дней со скоростью ветра > 15 м/с приведено в таблице 4.

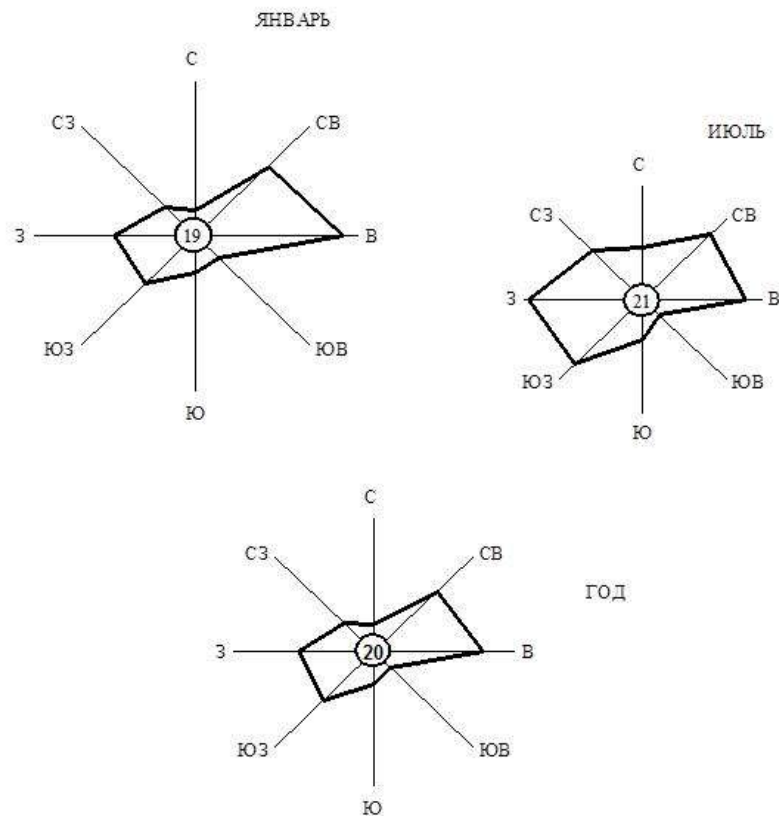
Таблица 4.

Характеристика	I	II	III	IV	V	VI	VII	VIII	IX	X	XI	XII	Год
Число дней со скоростью > 15 м/с													
Среднее	2,1	2,1	3,3	2,2	1,2	0,6	0,6	0,7	0,9	1,0	1,1	1,6	1,7
Наибольшее	12	7	11	12	8	7	6	6	5	7	7	8	52

Месячная и годовая повторяемость направлений ветра и штилей (%), приведены в таблице 5.

Таблица 5.

Ме-ц	С	СВ	В	ЮВ	Ю	ЮЗ	З	СЗ	Ш-ль
I	5	19	27	6	7	13	15	8	19
II	4	20	27	6	6	15	14	8	15
III	5	21	28	5	6	14	14	7	16
IV	5	16	25	5	8	19	14	8	16
V	4	16	21	6	8	19	17	9	18
VI	6	14	18	5	9	21	18	9	20
VII	9	16	17	4	7	16	19	12	21
VIII	9	19	21	5	7	12	16	11	23
IX	7	20	23	4	6	14	16	10	26
X	7	21	25	4	6	13	16	8	28
XI	5	20	28	6	7	13	13	8	24
XII	5	21	24	6	8	15	13	8	19
Год	6	19	23	5	7	15	16	9	20



МЕСЯЦ	С	СВ	В	ЮВ	Ю	ЮЗ	З	СЗ	ШТИЛЬ
ЯНВАРЬ	5	19	27	6	7	13	15	8	19
ИЮЛЬ	9	16	17	4	7	16	19	12	21
ГОД	6	19	23	5	7	15	16	9	20

Рис.1 Повторяемость (%) направлений ветра и число дней со штилем (цифра в кружке), Краснодар.

Туманы возможны в любое время года, максимум их бывает в период с октября по март. Среднее число дней в году с туманами 27, наибольшее—54. Туманы большей частью непродолжительные и образуются в утренние часы.

Среднее и наибольшее число дней с туманом приведено в таблице 6.

Таблица 6.

Характеристика	I	II	III	IV	V	VI	VII	VIII	IX	X	XI	XII	Год
Число дней с туманами													
Среднее	4	3	2	2	1	0,5	0,4	0,4	2	4	4	5	27
Наибольшее	10	12	9	5	5	3	3	3	6	10	12	12	54

Зимы сопровождаются гололёдно-изморозевыми явлениями. Число дней в году с гололёдно-изморозевыми явлениями приведено в таблице 7.

Взам. инв. N

Погр. и дата

Инв. N подл.

Изм.	Кол.уч.	Лист	№ док.	Подп.	Дата
------	---------	------	--------	-------	------



ЮГА-138-2020-ЛО-ППТ

Лист

12



Таблица 7

Характер отложений	Число дней
Гололед	3,0
Изморозь	4,0
Мокрый снег	1,0
Сложное отложение	1,0

Максимальная величина отложений на один погонный метр провода по большому и малому диаметрам и максимальный вес отложений по наблюдениям МС Краснодар приведены в таблице.

Таблица 8

Характер отложений	Максимальная величина отложения, мм		Вес отложений на 1 пог. метр, г
	большой диаметр	малый диаметр	
Гололёд	26	20	304
Изморозь	24	23	160
Мокрый снег	115	95	752
Сложное отложение	17	15	64

Наибольшая непрерывная продолжительность обледенения: при гололеде – 175 часов, при изморози – 46 часов.

Нормативная толщина стенки гололёда (приведённая к плотности 0,9 г/см<sup>3</sup>, на проводе диаметром 10 мм и высоте подвеса 10 м), повторяемостью один раз в 10 лет – 30 мм.

Согласно СНКК 20-302-2002 г. Краснодар относится к III ветровому району с расчетным значением ветрового давления 0,45 кПа.

### 3. Обоснование определения границ зон планируемого размещения линейных объектов

Границы зон планируемого размещения линейных объектов устанавливается по внешним границам максимально удаленных от трассы линейного объекта зон с особыми условиями использования территорий, которые подлежат установлению в связи с размещением этого линейного объекта.

Прокладка сетей водоотведения ведется по землям с уже сложившейся застройкой в строгом соответствии с требованиями действующих норм РФ в плане расстояний от зданий и сооружений, других действующих коммуникаций и проезжей части дорог.

Затрагиваемые земли представлены землями, на территории МО г.Краснодар, предназначенными для застройки и развития населенного пункта и землями сторонних землепользователей. Обоснование необходимости размещения объекта и его инфраструктуры на землях,

лесного, водного фондов, землях особо охраняемых природных территорий не требуется.

Определения границ зон планируемого размещения линейного объекта (сети водоотведения) обосновывается согласно СП 32.13330.2012 «Канализация. Наружные сети и сооружения». Актуализированная редакция СНиП 2.04.03-85.

Выбор схем и систем канализации объектов следует производить с учетом требований к очистке бытовых сточных вод, климатических условий, рельефа местности, геологических и гидрологических условий, существующей ситуацией в системе водоотведения и других факторов.

При проектировании необходимо использовать ГОСТ Р 21.1101, СП 132.13330, СП 18.13330, а также рассматривать целесообразность кооперирования систем канализации объектов, учитывать экономическую и санитарную оценки существующих сооружений, предусматривать возможность их использования и интенсификацию их работы.

Очистку производственных и городских сточных вод допускается производить совместно или раздельно в зависимости от их характера и при условии максимального повторного использования.

Проекты канализации объектов должны быть увязаны со схемой их водоснабжения, с обязательным рассмотрением возможности использования очищенных бытовых сточных и поверхностных вод для производственного водоснабжения и орошения (при условии согласования с санитарно-эпидемиологическими службами).

#### **4. Обоснование определения границ зон планируемого размещения линейных объектов, подлежащих реконструкции в связи с изменением их местоположения**

Зоны планируемого размещения линейных объектов, подлежащих реконструкции в связи с изменением их местоположения из зон планируемого размещения линейного объекта (сети водоотведения) – отсутствуют, в связи с тем, что при пересечении канализации с подземными и надземными инженерными коммуникациями, расстояния по вертикали и горизонтали выдержаны в соответствии с требованиями СП 42.13330.2016 «Градостроительство. Планировка и застройка городских и сельских поселений».

Следовательно, существующие инженерные сети не препятствуют прокладке проектируемых сетей водоотведения, и не требуется их реконструкция в связи с изменением их местоположения.

**5. Обоснование определения предельных параметров застройки территории в границах зон планируемого размещения объектов капитального строительства, проектируемых в составе линейных объектов**

Проектируемый линейный объект (сети водоотведения) согласно «Правилами землепользования и застройки на территории МО город Краснодар» (далее – ПЗЗ) расположен в зоне застройки многоэтажными жилыми домами (Ж.2).

Минимальные размеры земельных участков в целях образования земельных участков с единственным видом разрешенного использования “Коммунальное обслуживание” (код 3.1) не подлежат установлению. Предельные параметры разрешенного строительства, реконструкции объектов капитального строительства в отношении земельных участков, единственным видом разрешенного использования которых является вид “Коммунальное обслуживание” (код 3.1), не подлежат установлению.

**6. Ведомость пересечений границ зон планируемого размещения линейного объекта (объектов) с сохраняемыми объектами капитального строительства (здание, строение, сооружение, объект, строительство которых не завершено), существующими и строящимися на момент подготовки проекта планировки территории**

Документацией по планировке территории линейных объектов «Переключение сетей фекальной канализации 5 и 6 Почтового микрорайона к подводящей сети фекальной канализации КНС по улице им. Мачуги В.Н., 2 в Карасунском внутригородском округе города Краснодара» предусмотрено размещение следующих линейных объектов:

- Напорная сеть фекальной канализации.

Инв. N инв. N

Подп. и дата

Инв. N подл.

Изм.	Кол.уч.	Лист	№ док.	Подп.	Дата



ЮГА-138-2020-ЛО-ППТ

Лист

15

Ведомость пересечений границ зон планируемого размещения линейного объекта с сохраняемыми объектами капитального строительства (здание, строение, сооружение, строительство которых не завершено), существующими и строящимися на момент подготовки проекта планировки территории

№ п/п	Наименование сохраняемых объектов капитального строительства (здание, строение, сооружение, строительство которых не завершено), существующих и строящихся	Кадастровый номер	Необходимость реконструкции (переноса, переустройства, переоборудования)
1	Трубопровод сети фекальной канализации	23:43:0000000:18152	Документацией по планировке территории линейных объектов «Переключение сетей фекальной канализации 5 и 6 Почтового микрорайона к подводящей сети фекальной канализации КНС по улице им. Мачуги В.Н., 2 в Карасунском внутригородском округе города Краснодара» не предусмотрена реконструкция части существующего сооружения
2	Канализационная сеть	23:43:0408009:8	
3	Сети водоотведения к многоквартирному жилому дому по ул. Автолюбителей, 28, до границ земельного участка	23:43:0408005:7107	
4	Сеть водоводов от водозабора «Восточный № 1» – ул.Автолюбителей, ул.Невкипелого, пр. им. Писателя Знаменского, ул. Валерия Гассия	23:43:0000000:18743	
5	Сети водопровода к многоквартирному жилому дому по ул. Автолюбителей, 28	23:43:0408005:7093	
6	сети 10 кв от ТП «Почтовая» до РП № 836п по ул. Невкипелого и от ТП № 2051п до ТП № 2052п по ул.Валерия Гассия.	23:43:0000000:18747	

Инв. № подл. Подп. и дата. Взам. инв. №

Изм.	Кол.уч.	Лист	№ док.	Подп.	Дата



ЮГА-138-2020-ЛО-ППТ

Лист

16



**7. Ведомость пересечений границ зон планируемого размещения линейного объекта (объектов) с объектами капитального строительства, строительство которых запланировано в соответствии с ранее утвержденной документацией по планировке территории**

<i>Ведомость пересечений линейного объекта с объектами капитального строительства, строительство которых запланировано в соответствии с ранее утвержденной документацией по планировке территории</i>			
<i>№ п/п</i>	<i>Наименование объекта кап. строительства, строительство которых запланировано в соответствии с ДПТ</i>	<i>Кадастровый номер</i>	<i>Необходимость реконструкции (переноса, переустройства, переоборудования)</i>
<i>Пересечение границ зон планируемого размещения линейных объектов с объектами капитального строительства, строительство которых запланировано в соответствии с ранее утвержденной документацией по планировке территории отсутствует.</i>			

**8. Ведомость пересечений границ зон планируемого размещения линейного объекта (объектов) с водными объектами (в том числе с водотоками, водоемами, болотами и т.д.)**

<i>Ведомость пересечений границ зон планируемого размещения линейного объекта с водными объектами</i>			
<i>№ п/п</i>	<i>Наименование/разновидность водного объекта</i>	<i>Кадастровый номер водного объекта</i>	<i>Необходимость реконструкции (переноса, переустройства, переоборудования)</i>
<i>Пересечения границ зон планируемого размещения линейных объектов с водными объектами отсутствуют</i>			

**9. Организация улично-дорожной сети и движения транспорта**

*В соответствии с Постановлением Правительства РФ № 564 от 12.05.2017 «Об утверждении положения о составе и содержании проектов планировки территории, предусматривающих размещение одного или нескольких линейных объектов» схема организации улично-дорожной сети и движения транспорта выполняется в случае подготовки проекта планировки территории, предусматривающего размещение автомобильных дорог и (или) железнодорожного транспорта.*

*Подготовка данной схемы в составе проекта планировки территории, разрабатываемого в отношении линейного объекта (сети водоотведения) в*

Взам. инв. N

Подп. и дата

Инв. N подл.

Изм.	Кол.уч.	Лист	№ док.	Подп.	Дата



ЮГА-138-2020-ЛО-ППТ

Лист

17

районе Карасунского внутригородского округа, ул. им. Мачуги В.Н., не требуется.

## 10. Сведения о границах территорий объектов культурного наследия

В соответствии со ст.36 Федерального Закона от 25.06.2002 № 73-ФЗ "Об объектах культурного наследия (памятниках истории и культуры) народов Российской Федерации", проектирование и проведение земляных, строительных, мелиоративных, хозяйственных работ, работ по использованию лесов и иных работ осуществляются при отсутствии на данной территории объектов культурного наследия, включенных в реестр, выявленных объектов культурного наследия или объектов, обладающих признаками объекта культурного наследия.

Согласно генеральному плану муниципального образования г.Краснодар, утвержденному решением городской Думы Краснодара от 02.09.2020 № 100 п. 1 "О генеральном плане муниципального образования город Краснодар" на данном земельном участке объекты культурного наследия (памятники истории и культуры), а так же зоны их охраны не значатся, в соответствии с этим, графическая часть в составе раздела 3 «Материалы по обоснованию проекта планировки территории», а именно «Схема границ территории объектов культурного наследия» не предусмотрена.

## 11. Материалы и результаты инженерных изысканий

Программа комплексных инженерных изысканий для стадии «проектная документация» по объекту: «Переключение сетей фекальной канализации 5 и 6 Почтового микрорайона к подводящей сети фекальной канализации КНС по улице им. Мачуги В.Н., 2 в Карасунском внутригородском округе города Краснодара» составлена на основании технического задания.

В соответствии с техническим заданием Заказчика необходимо выполнить следующие виды изысканий:

– инженерно-геодезические изыскания.

Основными задачами инженерных изысканий являются: комплексное изучение природных и техногенных условий территории проектируемой трассы; обоснованию методов производства земляных работ в объеме, достаточном для обоснования проектных решений по строительству.

Инженерные изыскания выполняются для подготовки проектной документации, строительства, реконструкции объектов капитального

Инв. N подл. Погр. и дата Взам. инв. N

Изм.	Кол.уч.	Лист	№ док.	Подп.	Дата



ЮГА-138-2020-ЛО-ППТ


Лист

18

строительства. Подготовка проектной документации, а также строительство, реконструкция объектов капитального строительства в соответствии с такой проектной документацией не допускаются без выполнения соответствующих инженерных изысканий.

Лицами, выполняющими инженерные изыскания, могут являться застройщик, лицо, получившее в соответствии с Земельным кодексом Российской Федерации разрешение на использование земель или земельного участка, находящегося в государственной или муниципальной собственности, для выполнения инженерных изысканий, либо индивидуальный предприниматель или юридическое лицо, заключившие договор подряда на выполнение инженерных изысканий. Лицо, выполняющее инженерные изыскания, несет ответственность за полноту и качество инженерных изысканий и их соответствие требованиям технических регламентов.

Виды инженерных изысканий, порядок их выполнения для подготовки проектной документации, строительства, реконструкции объектов капитального строительства, а также состав, форма материалов и результатов инженерных изысканий, порядок формирования и ведения государственного фонда материалов и данных инженерных изысканий с учетом потребностей информационных систем обеспечения градостроительной деятельности устанавливаются Правительством Российской Федерации.

Инв. N подл.	Подп. и дата	Взам. инв. N							 ЮГА-138-2020-ЛО-ППТ	Лист
			Изм.	Кол.уч.	Лист	№ док.	Подп.	Дата		19

## Нормативные документы

В процессе разработки проекта использовались следующие материалы и нормативно – правовые документы:

Градостроительный кодекс РФ от 29.12.2004 г. №190-ФЗ;

Земельный кодекс РФ от 25.10.2001 г. №136-ФЗ;

Водный кодекс РФ от 03.06.2006 г. №74-ФЗ;

Лесной кодекс РФ от 04.12.2006 г. №200-ФЗ;

Постановление Правительства РФ от 12.05.2017 N 564 "Об утверждении Положения о составе и содержании проектов планировки территории, предусматривающих размещение одного или нескольких линейных объектов"

Схема территориального планирования Краснодарского края

Генеральный план муниципального образования город Краснодар, утвержденный решением городской Думы Краснодара от 02.09.2020 №100 п.1;

Федеральный закон "О промышленной безопасности опасных производственных объектов" от 21.07.97 №116-ФЗ в редакции Федерального закона №22-ФЗ от 04.03.2013 г.

СНиП 12-04-2002 «Безопасность труда в строительстве»;

СНиП 12-01-2004 «Организация строительства»;

СП 32.13330.2012 Канализация. Наружные сети и сооружения. Актуализированная редакция СНиП2.04.03-85\*

СНиП 3.05.04 – 85\* Наружные сети водоснабжения и канализации

СН 456-73 Нормы отвода земель для магистральных водоводов и канализационных коллекторов.

СНKK 22-301-2000 «Строительство в сейсмических районах Краснодарского края»

СП 42.13330.2016 Градостроительство. Планировка и застройка городских и сельских поселений. Актуализированная редакция СНиП 2.07.01-89\* (с Изменениями №1,2).

СП 32.13330.2012 «Канализация. Наружные сети и сооружения». Актуализированная редакция СНиП 2.04.03-85.

СП 438.1325800.2019 «Инженерные изыскания при планировке территорий»

СП 47.13330.2012 Инженерные изыскания для строительства. Основные положения. Актуализированная редакция СНиП 11-02-96

СП 47.13330.2016 Актуализированная редакция СНиП 11-02-96 "Инженерные изыскания для строительства. Основные положения", М, 1997г.;

СП 11-104-97 «Инженерно-геодезические изыскания для строительства». М, Госстрой РФ, 1997 г.;

Инв. N подл. Погр. и дата Взам. инв. N

Изм.	Кол.уч.	Лист	№ док.	Подп.	Дата



ЮГА-138-2020-ЛО-ППТ

Лист

20



## Приложения



**ВЫПИСКА  
ИЗ РЕЕСТРА ЧЛЕНОВ САМОРЕГУЛИРУЕМОЙ ОРГАНИЗАЦИИ**

11.03.2020

665

**Союз «Саморегулируемая организация «Краснодарские проектировщики»**

**Союз «СРО «Краснодарские проектировщики»**

Саморегулируемая организация, основанная на членстве лиц, осуществляющих  
подготовку проектной документации  
350000, Российская Федерация, Краснодарский край, г. Краснодар, ул. Кирова-Будённого, д. 131/119,  
[www.sro93.ru](http://www.sro93.ru)

Регистрационный номер в государственном реестре саморегулируемых организаций  
СРО-П-156-06072010

выдана Обществу с ограниченной ответственностью "ЮГ ГЕО Альянс"

Наименование	Сведения
<b>1. Сведения о члене саморегулируемой организации:</b>	
1.1. Полное и (в случае, если имеется) сокращенное наименование юридического лица или фамилия, имя, (в случае, если имеется) отчество индивидуального предпринимателя	Общество с ограниченной ответственностью "ЮГ ГЕО Альянс" ООО "ЮГ ГЕО Альянс"
1.2. Идентификационный номер налогоплательщика (ИНН)	2311151140
1.3. Основной государственный регистрационный номер (ОГРН) или основной государственный номер индивидуального предпринимателя (ОГРНИП)	1122311012856
1.4. Адрес места нахождения юридического лица	350000, Краснодарский край, г. Краснодар, ул. им. 1 Мая, д. 184, литер А.
1.5. Место фактического осуществления деятельности (только для индивидуального предпринимателя)	
<b>2. Сведения о членстве индивидуального предпринимателя или юридического лица в саморегулируемой организации</b>	
2.1. Регистрационный номер члена в реестре членов саморегулируемой организации	292
2.2. Дата регистрации юридического лица или индивидуального предпринимателя в реестре членов саморегулируемой организации (число, месяц, год)	15.01.2018
2.3. Дата (число, месяц, год) и номер решения о приеме в члены саморегулируемой организации	15.01.2018 протокол Совета №471
2.4. Дата вступления в силу решения о приеме в члены	15.01.2018

1

Инв. № подл. Подп. и дата. Взам. инв. №

Изм.	Кол.уч.	Лист	№ док.	Подп.	Дата



ЮГА-138-2020-ЛО-ППТ

Лист

21

саморегулируемой организации (число, месяц, год)		
2.5. Дата прекращения членства в саморегулируемой организации (число, месяц, год)	-	
2.6. Основания прекращения членства в саморегулируемой организации	-	
<b>3. Сведения о наличии у члена саморегулируемой организации права выполнения работ:</b>		
3.1. Дата, с которой член саморегулируемой организации имеет право выполнять инженерные изыскания, <b>осуществлять подготовку проектной документации</b> , строительство, реконструкцию, капитальный ремонт, снос объектов капитального строительства по договору подряда на выполнение инженерных изысканий, <b>подготовку проектной документации</b> , по договору строительного подряда, по договору подряда на осуществление сноса (нужное выделить):		
в отношении объектов капитального строительства (кроме особо опасных, технически сложных и уникальных объектов, объектов использования атомной энергии)	в отношении особо опасных, технически сложных и уникальных объектов капитального строительства (кроме объектов использования атомной энергии)	в отношении объектов использования атомной энергии
15.01.2018	-	-
3.2. Сведения об уровне ответственности члена саморегулируемой организации по обязательствам по договору подряда на выполнение инженерных изысканий, <b>подготовку проектной документации</b> , по договору строительного подряда, по договору подряда на осуществление сноса, и стоимости работ по одному договору, в соответствии с которым указанным членом внесен взнос в компенсационный фонд возмещения вреда (нужное выделить):		
а) первый	X	не превышает двадцать пять миллионов рублей
б) второй		не превышает пятьдесят миллионов рублей
в) третий		не превышает триста миллионов рублей
г) четвертый		составляет триста миллионов рублей и более
д) пятый*		-
е) простой*		-
*заполняется только для членов саморегулируемых организаций, основанных на членстве лиц, осуществляющих строительство		
3.3. Сведения об уровне ответственности члена саморегулируемой организации по обязательствам по договорам подряда на выполнение инженерных изысканий, <b>подготовку проектной документации</b> , по договорам строительного подряда, по договору подряда на осуществление сноса, заключаемым с использованием конкурентных способов заключения договоров и предельному размеру обязательств по таким договорам, в соответствии с которым указанным членом внесен взнос в компенсационный фонд обеспечения договорных обязательств (нужное выделить):		
а) первый	X*	не превышает двадцать пять миллионов рублей
б) второй		не превышает пятьдесят миллионов рублей
в) третий		не превышает триста миллионов рублей
г) четвертый		составляет триста миллионов рублей и более
д) пятый*		-
*заполняется только для членов саморегулируемых организаций, основанных на членстве лиц, осуществляющих строительство		

2

Инв. № подл. Подп. и дата. Взам. инв. №

Изм.	Кол.уч.	Лист	№ док.	Подп.	Дата



ЮГА-138-2020-ЛО-ППТ

Лист

22

**4. Сведения о приостановлении права выполнять инженерные изыскания, осуществлять подготовку проектной документации, строительство, реконструкцию, капитальный ремонт объектов капитального строительства, снос объектов капитального строительства:**

4.1. Дата, с которой приостановлено право выполнения работ (число, месяц, год)	-
4.2. Срок, на который приостановлено право выполнения работ*	-

\* указываются сведения только в отношении действующей меры дисциплинарного воздействия

Исполнительный директор



(подпись)

Хот Алий Гиссович

Инв. № подл. Подп. и дата. Взам. инв. №

Изм.	Кол.уч.	Лист	№ док.	Подп.	Дата



ЮГА-138-2020-ЛО-ППТ



УТВЕРЖДЕНА  
Приказом Федеральной службы  
по экологическому, технологическому  
и атомному надзору  
от «4» марта 2019г. №86

### ВЫПИСКА ИЗ РЕЕСТРА ЧЛЕНОВ САМОРЕГУЛИРУЕМОЙ ОРГАНИЗАЦИИ

11.03.2020 г.

(дата)

№ 204

(номер)

Саморегулируемая организация Ассоциация «КубаньСтройИзыскания»  
(полное и сокращенное наименование саморегулируемой организации)

Саморегулируемая организации, основанные на членстве лиц, выполняющих  
инженерные изыскания  
(вид саморегулируемой организации)

Российская Федерация, 350001, Краснодарский край, г. Краснодар,  
ул. Маяковского, д. 123/ул. Кавказская, д. 152, [www.kubstriz.ru](http://www.kubstriz.ru), [kubstriz@mail.ru](mailto:kubstriz@mail.ru)  
(адрес места нахождения саморегулируемой организации, адрес официального сайта в информационно-  
телекоммуникационной сети "Интернет", адрес электронной почты)

СРО-И-006-09112009

(регистрационный номер записи в государственном реестре саморегулируемых организаций)

выдана Обществу с ограниченной ответственностью «ЮГ ГЕО Альянс»  
(фамилия, имя, (в случае, если имеется) отчество заявителя - физического лица или полное наименование заявителя -  
юридического лица)

Наименование	Сведения
<b>1. Сведения о члене саморегулируемой организации:</b>	
1.1. Полное и (в случае, если имеется) сокращенное наименование юридического лица или фамилия, имя, (в случае, если имеется) отчество индивидуального предпринимателя	Общество с ограниченной ответственностью «ЮГ ГЕО Альянс»
1.2. Идентификационный номер налогоплательщика (ИНН)	2311151140
1.3. Основной государственный регистрационный номер (ОГРН) или основной государственный регистрационный номер индивидуального предпринимателя (ОГРНИП)	1122311012856
1.4. Адрес места нахождения юридического лица	350000, Краснодарский край, г. Краснодар, ул. 1 Мая, 184, литер А
1.5. Место фактического осуществления деятельности (только для индивидуального предпринимателя)	
<b>2. Сведения о членстве индивидуального предпринимателя или юридического лица в саморегулируемой организации:</b>	
2.1. Регистрационный номер члена в реестре членов саморегулируемой организации	1302184
2.2. Дата регистрации юридического лица или индивидуального предпринимателя в реестре членов саморегулируемой организации (число, месяц, год)	19.02.2013г.
2.3. Дата (число, месяц, год) и номер решения о приеме в члены саморегулируемой организации	19.02.2013г. Протокол №07
2.4. Дата вступления в силу решения о приеме в члены саморегулируемой организации (число, месяц, год)	19.02.2013г.
2.5. Дата прекращения членства в саморегулируемой организации (число, месяц, год)	-
2.6. Основания прекращения членства в саморегулируемой организации	-

Инв. N подл. Подп. и дата Взам. инв. N

Изм.	Кол.уч.	Лист	№ док.	Подп.	Дата



ЮГА-138-2020-ЛО-ППТ

Лист

24

**3. Сведения о наличии у члена саморегулируемой организации права выполнения работ:**

3.1. Дата, с которой член саморегулируемой организации имеет право выполнять **инженерные изыскания**, осуществлять подготовку проектной документации, строительство, реконструкцию, капитальный ремонт, снос объектов капитального строительства по договору подряда на **выполнение инженерных изысканий**, подготовку проектной документации, по договору строительного подряда, по договору подряда на осуществление сноса:

в отношении объектов капитального строительства (кроме особо опасных, технически сложных и уникальных объектов, объектов использования атомной энергии)	в отношении особо опасных, технически сложных и уникальных объектов капитального строительства (кроме объектов использования атомной энергии)	в отношении объектов использования атомной энергии
26.02.2013г.	-	-

3.2. Сведения об уровне ответственности члена саморегулируемой организации по обязательствам по договору подряда на **выполнение инженерных изысканий**, подготовку проектной документации, по договору строительного подряда, по договору подряда на осуществление сноса, и стоимости работ по одному договору, в соответствии с которым указанным членом внесен взнос в компенсационный фонд возмещения вреда:

а) первый	V	25 000 000 (Двадцать пять миллионов) рублей
б) второй		
в) третий		
г) четвертый		
д) пятый *		
е) простой *		в случае если член саморегулируемой организации осуществляет только снос объекта капитального строительства, не связанный со строительством, реконструкцией объекта капитального строительства

\* заполняется только для членов саморегулируемых организаций, основанных на членстве лиц, осуществляющих строительство

3.3. Сведения об уровне ответственности члена саморегулируемой организации по обязательствам по договору подряда на **выполнение инженерных изысканий**, подготовку проектной документации, по договору строительного подряда, по договору подряда на осуществление сноса, заключенным с использованием конкурентных способов заключения договоров, и предельному размеру обязательств по таким договорам, в соответствии с которым указанным членом внесен взнос в компенсационный фонд обеспечения договорных обязательств:

а) первый	V	25 000 000 (Двадцать пять миллионов) рублей
б) второй		
в) третий		
г) четвертый		
д) пятый *		

\* заполняется только для членов саморегулируемых организаций, основанных на членстве лиц, осуществляющих строительство

**Сведения о приостановлении права выполнять инженерные изыскания, осуществлять подготовку проектной документации, строительство, реконструкцию, капитальный ремонт, снос объектов капитального строительства:**

4.1. Дата, с которой приостановлено право выполнения работ (число, месяц, год)	-
4.2. Срок, на который приостановлено право выполнения работ*	-

\* указываются сведения только в отношении действующей меры дисциплинарного воздействия

Генеральный директор  
(должность, полномочия)  
М.П.



*(Handwritten signature)*  
(подпись)

Т.П. Хлебникова  
(инициалы, фамилия)

Инв. N подл. Подп. и дата Взам. инв. N

Изм.	Кол.уч.	Лист	№ док.	Подп.	Дата



ЮГА-138-2020-ЛО-ППТ





8 800 755 00 01  
8 495 739 01 01

Договор № 2022202-0843122/17 СРО  
страхования гражданской ответственности  
за причинение вреда вследствие недостатков работ,  
которые оказывают влияние на безопасность объектов капитального строительства

«16» октября 2017 г.

г. Санкт-Петербург

Следующие объекты, условия и формы страхования составляют неотъемлемую часть настоящего Договора:

**СТРАХОВАТЕЛЬ:** Общество с ограниченной ответственностью «ЮГ ГЕО Альянс»  
Место нахождения: 350000, Россия, Краснодарский край, г. Краснодар, ул. им. 1 Мая дом 184 литер А  
Почтовый адрес: 350000, Россия, Краснодарский край, г. Краснодар, ул. Аэродромная, 19  
ОГРН 1122311012856  
ИНН 2311151140, КПП 231101001  
р/с 40702810947300000189 в Филиале "ЮЖНЫЙ" ПАО " БАНК УРАЛСИБ" г. Краснодар  
к/с 30101810400000000700, БИК 040349700

**СТРАХОВЩИК:** ООО «СК «Согласие» Северо-Западный окружной филиал  
Место нахождения: 197374, г. Санкт-Петербург, Торфяная дорога д.7, бизнес-центр «Гулдвер 2»  
Почтовый адрес: 197374, г. Санкт-Петербург, Торфяная дорога д.7, бизнес-центр «Гулдвер 2»  
Р/С 40701810980000000034 в Филиале ОПЕРУ ОАО Банк ВТБ  
в Санкт-Петербурге г. Санкт-Петербург  
БИК 044030704, К/С 30101810200000000704,  
ИНН 7706196090, КПП 783543001.  
Телефон: (812) 326-13-06

**ПРЕДМЕТ ДОГОВОРА:** По настоящему Договору Страховщик обязуется за обусловленную Договором плату (страховую премию) при наступлении предусмотренного настоящим Договором события (страхового случая) выплатить страховое возмещение в пределах установленных настоящим Договором страховых сумм и лимитов возмещения.

**ВЫГОДПРИБРЕТАТЕЛИ (ТРЕТЬИ ЛИЦА):** Настоящий Договор заключен в пользу лиц, которым может быть причинен вред (убытки), включая регредентов, возместившие потерпевшим причиненный вред в соответствии с действующим законодательством (далее – Третьи лица, Выгодприобретатели).  
«Регредент» - это собственники зданий, сооружений, concessionеры, застройщики, и иные лица, возместившие в соответствии с законодательством Российской Федерации потерпевшим вред, причиненный вследствие разрушения, повреждения здания, сооружения либо части здания или сооружения, объекта незавершенного строительства, нарушения требований безопасности при строительстве объекта капитального строительства, требований к обеспечению безопасной эксплуатации здания, сооружения, и выплатившие компенсации сверх возмещения вреда в соответствии со статьей 60 Градостроительного кодекса РФ, имеющие право обратного требования (регресса) в размере возмещенного ими вреда и выплаты компенсации сверх возмещения вреда к Страхователю, выполнявшему соответствующие работы.  
Под иными лицами могут пониматься Лица, несущие солидарную ответственность, страховщики, застрахованные ответственность регредентов либо лиц, несущих солидарную ответственность.

**УСЛОВИЯ СТРАХОВАНИЯ:** Настоящий Договор заключен на основании Заявления Страхователя от «16» октября 2017г. (Приложение № 2 к настоящему Договору), и действует в соответствии с Правилами страхования гражданской ответственности за причинение вреда вследствие недостатков работ, которые оказывают влияние на безопасность объектов капитального строительства ООО «СК «Согласие» от «20» июля 2017г. (далее по тексту - Правила страхования) и в соответствии с Дополнительными условиями № 1 (Приложение № 1 к Правилам страхования), Дополнительными условиями № 2 (Приложение № 2 к Правилам страхования) Правила страхования, Дополнительные условия № 1 и Дополнительные условия № 2 являются Приложением № 1 к настоящему Договору.  
В случае, если между положениями настоящего Договора и Правилами страхования имеются разногласия, то преимущество имеют положения настоящего Договора.

**ОБЪЕКТ СТРАХОВАНИЯ:** Объектом страхования являются не противоречащие законодательству Российской Федерации имущественные интересы Страхователя, связанные:  
1. с его обязанностью возместить вред, причиненный жизни и/или здоровью физических лиц, имуществу физических и/или юридических лиц, государственному и/или муниципальному имуществу, окружающей среде, жизни и здоровью животных и растений, объектам культурного наследия (памятникам истории и культуры) народов Российской Федерации вследствие недостатков работ при осуществлении Застрахованной деятельности;  
2. с его обязанностью удовлетворить предъявленные в порядке регресса обоснованные требования о возмещении расходов регредентов, связанных с возмещением ими вреда, причиненного жизни, здоровью или имуществу физического лица, имуществу юридического лица в результате разрушения, повреждения здания, сооружения либо части здания или сооружения, объекта незавершенного строительства, нарушения требований безопасности при строительстве объекта капитального строительства, требований к обеспечению безопасной эксплуатации здания, сооружения вследствие недостатков работ, при осуществлении Застрахованной деятельности и/или осуществлением в связи с этим компенсационной выплаты в размере, установленном частью 1 статьи 60 Градостроительного кодекса РФ;  
3. с его обязанностью удовлетворить предъявленные в порядке регресса обоснованные требования о возмещении расходов регредентов, связанных с возмещением ими вреда, причиненного вследствие разрушения, повреждения многоквартирного дома, части такого дома, если указанный вред причинен вследствие недостатков работ, при осуществлении Застрахованной деятельности.  
Дополнительно Страховщик возмещает следующие расходы на защиту:  
- необходимые и целесообразные расходы Страхователя по предварительному выяснению обстоятельств наступления страхового случая и степени виновности Страхователя;  
- необходимые и целесообразные судебные расходы Страхователя по ведению дел по страховым случаям, исключая оплату госпошлины.

**СТРАХОВОЙ СЛУЧАЙ:** По настоящему Договору в пределах срока, когда действует страхование, устанавливается Основной и Дополнительный сроки страхования согласно разделу «ПЕРИОД СТРАХОВАНИЯ (СРОК ДЕЙСТВИЯ ДОГОВОРА)» настоящего Договора.  
- «основной срок страхования» означает отрезок времени в пределах срока действия договора страхования, в течение которого страхование распространяется на страховые случаи из числа указанных в п. 1.1. настоящего раздела Договора;  
- «дополнительный срок страхования» означает отрезок времени в пределах срока действия договора страхования, в течение которого страхование распространяется на следующие страховые случаи, указанные в п. 1.2. настоящего раздела Договора.  
1.1. Страховым случаем в течение «Основного срока страхования» является:

ООО «СК «Согласие» Филиалы ЦС РФ от 25.05.2015. СК № 1307, СГ № 1307, ОС № 1307-03, ОС № 1307-04, ОС № 1307-05, ЛС № 1307

Взам. инв. №  
Погр. и дата  
Инв. № подл.

Изм.	Кол.уч.	Лист	№ док.	Подп.	Дата



ЮГА-138-2020-ЛО-ППТ



8 800 755 00 01  
8 495 739 01 01

1.1.1. Факт возникновения обязанности Страхователя (Лица, ответственность которого застрахована) возместить вред, причиненный жизни или здоровью физических лиц, имуществу физических или юридических лиц, государственному или муниципальному имуществу, окружающей среде, жизни или здоровью животных и растений, объектам культурного наследия (памятникам истории и культуры) народов Российской Федерации вследствие недостатков работ Страхователя (Лицом, ответственность которого застрахована) при осуществлении Застрахованной деятельности, с учетом положений (п. 4.4.1. Правил страхования).

1.1.2. Факт возникновения обязанности Страхователя удовлетворить предъявленные в порядке регресса обоснованные требования о возмещении расходов регредентов, связанных с возмещением ими вреда, причиненного жизни, здоровью или имуществу физического лица, имуществу юридического лица в результате разрушения, повреждения здания, сооружения либо части здания или сооружения, объекта незавершенного строительства, нарушения требований безопасности при строительстве объекта капитального строительства, требований к обеспечению безопасной эксплуатации здания, сооружения вследствие недостатков работ при осуществлении Страхователем Застрахованной деятельности и/или осуществлением в связи с этим компенсационной выплаты в размере, установленном частью 1 статьи 60 Градостроительного кодекса РФ (п. 3.2.1. Дополнительных условий страхования № 2 приложение № 2 к Правилам страхования).

1.1.3. Факт возникновения обязанности Страхователя удовлетворить предъявленные в порядке регресса обоснованные требования о возмещении расходов регредентов, связанных с возмещением ими вреда, причиненного вследствие разрушения, повреждения многоквартирного дома, части такого дома, если указанный вред причинен вследствие недостатков работ, допущенных при осуществлении Застрахованной деятельности (п. 3.2.2. Дополнительных условий страхования № 2 приложение № 2 к Правилам страхования).

1.2. Страховым случаем в течение «Дополнительного срока страхования» является:  
1.2.1. Факт возникновения обязанности Страхователя возместить вред, причиненный жизни или здоровью физических лиц, имуществу физических или юридических лиц, государственному или муниципальному имуществу, окружающей среде, жизни или здоровью животных и растений, объектам культурного наследия (памятникам истории и культуры) народов Российской Федерации вследствие недостатков работ, которые выполняются Страхователем (Лицом, ответственность которого застрахована), допущенных в течение Основного срока страхования (п. 3.2.1. Дополнительных условий страхования № 1 приложение № 1 к Правилам страхования).

1.2.2. Факт возникновения обязанности Страхователя удовлетворить предъявленные в порядке регресса обоснованные требования о возмещении расходов регредентов, связанных с возмещением ими вреда, причиненного жизни, здоровью или имуществу физического лица, имуществу юридического лица в результате разрушения, повреждения здания, сооружения либо части здания или сооружения, объекта незавершенного строительства, нарушения требований безопасности при строительстве объекта капитального строительства, требований к обеспечению безопасной эксплуатации здания, сооружения вследствие недостатков работ, при осуществлении Страхователем Застрахованной деятельности и/или осуществлением в связи с этим компенсационной выплаты в размере, установленном частью 1 статьи 60 Градостроительного кодекса РФ, допущенных в течение Основного срока страхования (п. 3.2.5. Дополнительных условий страхования № 1 приложение № 1 к Правилам страхования).

1.2.3. Факт возникновения обязанности Страхователя удовлетворить предъявленные в порядке регресса обоснованные требования о возмещении расходов регредентов, связанных с возмещением ими вреда, причиненного вследствие разрушения, повреждения многоквартирного дома, части такого дома, если указанный вред причинен вследствие недостатков работ, допущенных при осуществлении Застрахованной деятельности, в течение Основного срока страхования (п. 3.2.7. Дополнительных условий страхования № 1 приложение № 1 к Правилам страхования).

При этом моментом наступления страхового случая считается момент времени, когда был причинен вред Третьим лицам. Под Требованием о возмещении вреда в целях настоящего Договора понимается:  
- любая письменная претензия, требование о возмещении вреда, исковое заявление, поданные Третьими лицами против Страхователя в связи с осуществлением им Застрахованной деятельности,  
- регрессные требования о возмещении убытков, причиненных Третьим лицам и имеющим право обратного требования в соответствии с законодательством Российской Федерации к Страхователю вследствие недостатков работ, допущенных им при осуществлении Застрахованной деятельности,  
- любое обстоятельство, о котором стало известно Страхователю и которое впоследствии может привести к предъявлению письменных претензий, требований о возмещении вреда, исковых заявлений и регрессных требований о возмещении убытков. Указанное обстоятельство рассматривается в качестве Требования только в случае, если Страхователь в своем письменном уведомлении Страховщику точно сформулирует, почему предъявление Требования может вытекать из данного обстоятельства и от кого такие претензии могут последовать.

**ЗАСТРАХОВАННАЯ ДЕЯТЕЛЬНОСТЬ:**

В целях настоящего Договора страхование застрахованной деятельностью является выполнение Страхователем (Застрахованным лицом) работ по договорам о подготовке проектной документации для объектов капитального строительства в соответствии с законодательством РФ в период его членства в СРО (далее по тексту – СРО), указанному в Заявлении (Приложение №2 к настоящему договору).

Указанные работы Страхователь имеет право проводить в отношении особо опасных, технически сложных и уникальных объектов капитального строительства.

При этом страховая защита по настоящему Договору распространяется на случаи причинения вреда, имевшие место в течение Периода страхования и ставшие следствием осуществления Страхователем:

- работ по договорам о подготовке проектной документации для объектов капитального строительства, на которые им были получены в установленном порядке Свидетельства о допуске к работам, выданные СРО, если получение такого Свидетельства на момент выполнения работ требовалось в соответствии с законодательством РФ, при условии, что недостаток таких работ был совершен в течение Регрессивного периода, установленного по настоящему Договору, но не позднее 30.06.2017г. (включительно);
- работ по договорам о подготовке проектной документации для объектов капитального строительства в соответствии с законодательством РФ, при условии, что недостаток таких работ был совершен после 01.07.2017г. (включительно).

**ИСКЛЮЧЕНИЯ:**

1. Страховщик освобождается от обязанности по выплате страхового возмещения в случаях причинения вреда вследствие:
  - военных действий, маневров или иных военных мероприятий;
  - событий, связанных с воздействием ядерного взрыва, радиации или радиоактивного заражения;
  - гражданской войны, народных волнений или забастовок;
  - изъятия, конфискации, реквизиции, ареста, повреждения или уничтожения объекта капитального строительства или иного имущества физических и юридических лиц по распоряжению государственных органов или иных органов власти;
  - воздействия асбестовой пыли, асбеста, диэтилстирола, диоксида, мочевиного формальдегида или их компонентов, плесени, грибка.
2. Не являются страховым случаем события:
  - если вред причинен вследствие повреждения, уничтожения или порчи имущества, которое Страхователь, взял в аренду, прокат, лизинг или в залог, либо принял на хранение по договору или в качестве дополнительной услуги;
  - если вред причинен вследствие неплатежеспособности или банкротства Страхователя;
  - если причинение вреда третьим лицам произошло вследствие террористических действий или актов;
  - если причинение вреда третьим лицам произошло вследствие неисполнения или ненадлежащего исполнения договора Страхователем (в том числе в связи с нарушением сроков контрактных работ);
  - если причинение вреда третьим лицам произошло при осуществлении Страхователем, эксплуатации автомобилей,

ООО «Согласие» Лицензия ЦБ РФ от 25.05.2016. ОГРН 1307-03, ОГРН 1307-03, ОГРН 1307-03, ОГРН 1307-03, ОГРН 1307-03, ОГРН 1307-03, ОГРН 1307-03, ОГРН 1307-03

Инд. N подл. Подр. и дата Взам. инв. N

Изм.	Кол.уч.	Лист	№ док.	Подп.	Дата



ЮГА-138-2020-ЛО-ППТ





8 800 755 00 01  
8 495 739 01 01

предназначенных для движения по дорогам общего пользования и с эксплуатацией воздушных и водных судов, железнодорожного транспорта;

- если причинение вреда третьим лицам произошло вследствие опасных природных явлений (стихийных явлений);
- если причинение вреда третьим лицам произошло вследствие их умышленных действий;
- если причинение вреда третьим лицам произошло в связи с недостатками работ и фактами причинения вреда (далее - страховые события), которые на дату начала действия договора страхования были известны Страхователю, или Страхователь должен (должно) был(-о) предвидеть, что такие страховые события могут привести к предъявлению в их адрес искового требования;
- если причинение вреда произошло в результате выполнения работ, на которые Страхователь не имеет допуска согласно Свидетельства о допуске (если наличие такого свидетельства требовалось по Закону);
- если причинение вреда третьим лицам произошло при выполнении застрахованной деятельности Страхователем, не являющимся на момент причинения вреда действующим членом СРО;
- если причинение вреда третьим лицам произошло вследствие чрезвычайного и непредотвратимого при данных условиях обстоятельства (непреодолимой силы).

3. Страховщик освобождается от возмещения расходов, связанных непосредственно с восстановлением поврежденного (погибшего) объекта капитального строительства (не покрывается ущерб, причиненный в результате повреждения, уничтожения, разрушения, порчи самого объекта капитального строительства, являющегося предметом договора строительного подряда; строительным материалам, конструкциям, монтируемому оборудованию и т.п., являющихся частью объекта капитального строительства или находящихся на строительной площадке в целях их последующего использования для строительства, реконструкции, капитального ремонта объекта капитального строительства; зданиям, строениям, сооружениям, которые являются полностью или в части результатом осуществляемых лицом, ответственность которого застрахована, строительных работ, либо частям таких зданий, строений, сооружений; оборудованию, остатке строительной или монтажной площадки, используемых для производства строительных работ, относящихся к Застрахованной деятельности).

4. Страховая защита не распространяется на любого рода косвенные убытки физических и юридических лиц (в том числе: неполученные доходы (упущенная выгода); убытки, вызванные фактической или предполагаемой клеветой или иными дискредитирующими, порочащими материалами; убытки, вызванные действительными или предполагаемыми фактами недобросовестной конкуренции, действительными или предполагаемыми нарушениями патентного или авторского права). Указанный перечень исключений является исчерпывающим. В случае, если указанные исключения из страхового покрытия не соответствуют Правилам страхования, то превалирующую силу имеют положения настоящего Договора.

**ПЕРИОД СТРАХОВАНИЯ (СРОК ДЕЙСТВИЯ ДОГОВОРА):**

Договор страхования заключен на срок 4 года с 00 ч. 00 мин. «16» октября 2017 г. по 24 ч. 00 мин. «15» октября 2021г., в том числе:  
Основной срок страхования – 1 год с 00 ч. 00 мин. «16» октября 2017г. по 24ч. 00 мин. «15» октября 2018г. |  
Дополнительный срок страхования – 3 года с 00 ч. 00 мин. «16» октября 2018г. по 24 ч. 00 мин. «15» октября 2021г.

**РЕТРОАКТИВНЫЙ ПЕРИОД:**

Страхование, обусловленное пунктом 1.1. раздела «СТРАХОВОЙ СЛУЧАЙ» настоящего Договора распространяется на недостатки, имевшие место с даты получения Страхователем первого Свидетельства о допуске к работам, которые оказывают влияние на безопасность объектов капитального строительства, выданного СРО (если на момент вступления Свидетельства требовалось в соответствии с законодательством РФ) или с даты начала членства в СРО), и непосредственно проявившиеся (и требование о возмещении вреда и/или требование о возмещении убытков, предъявленное в порядке регресса от регредентов предъявлено) в течение Основного срока страхования.

**СТРАХОВАЯ СУММА:**

Страховая сумма по настоящему Договору в отношении возмещения вреда, причиненного Третьим лицам, устанавливается в размере **5 000 000,00 (Пять миллионов) рублей**.  
Лимит возмещения в отношении расходов на защиту устанавливается в размере 10% (Десять процентов) от Страховой суммы указанной в настоящем разделе.

**СТРАХОВАЯ ПРЕМИЯ:**

Страховая премия по настоящему Договору составляет **9 000,00 (Девять тысяч рублей)** за период страхования.  
Оплата страховой премии производится единовременным платежом в соответствии с выставленным счетом в срок по **21 октября 2017г.**  
Договор вступает в силу с момента подписания обеими сторонами, при условии оплаты страховой премии в сроки, предусмотренные настоящим разделом Договора страхования.

**ТЕРРИТОРИЯ СТРАХОВАНИЯ:**

Российская Федерация.

**РАЗМЕР СТРАХОВОЙ ВЫПЛАТЫ:**

1. Размер страховой выплаты по настоящему Договору включает в себя:

1.1. Возмещение вреда, причиненного жизни или здоровью физических лиц, определенного в соответствии с законодательством Российской Федерации, а также возмещение компенсаций сверх причинения вреда в размере и порядке, предусмотренном статьей 60 Градостроительного Кодекса РФ;

1.2. Возмещение реального ущерба, возникшего в результате повреждения, полной или конструктивной гибели имущества (вещей) Третьих лиц, которое включает:

- действительную стоимость погибшего имущества на день причинения вреда за вычетом стоимости остатков, пригодных для дальнейшего использования – в случае полной гибели (утраты) имущества;
- расходы по ремонту (восстановлению) поврежденного имущества. В расходы по ремонту (восстановлению) включаются необходимые и целесообразные затраты на приобретение материалов, запасных частей и оплата работ по ремонту (восстановлению) – при повреждении имущества;
- расходы по утилизации погибшего имущества, если утилизация должна быть произведена в соответствии с требованиями законодательства Российской Федерации – в пределах 10% от действительной стоимости имущества на день причинения вреда;

1.3. Вред окружающей среде, который определяется в соответствии с утвержденными в установленном законодательством Российской Федерации порядке таксами и методиками исчисления размера вреда окружающей среде, а при их отсутствии – исходя из фактических затрат на восстановление нарушенного состояния окружающей среды, с учетом понесенных убытков, размер которых определяется судом, однако исключая упущенную выгоду;

1.4. Убытки (расходы), причиненные (возникшие) собственнику здания, сооружения, concessionеру, застройщику, техническому заказчику, в размере возмещенного ими Третьим лицам в соответствии с законодательством Российской Федерации причиненного вреда и выплаченной компенсации сверх возмещения вреда в соответствии со статьей 60 Градостроительного Кодекса Российской Федерации;

1.5. Размер убытков определяется в соответствии с положениями Раздела 11 Правил страхования;

1.6. Расходы Страхователя, произведенные в целях уменьшения убытков, если такие расходы были произведены для выполнения указаний Страховщика, такие расходы должны быть возмещены Страховщиком, даже если соответствующие меры оказались безуспешными;  
Согласованные со Страховщиком расходы Страхователя на защиту, размер которых определяется разделом «Страховая сумма» настоящего Договора.

2. В случае, когда с предварительного письменного согласия Страховщика и в согласованном со Страховщиком размере или

ООО «СК «Согласие». Лицензия ЦБ РФ от 29.05.2015. ОГРН 1307, ОГРН 1307, ОГРН 1307-03, ОГРН 1307-04, ОГРН 1307-05, ОГРН 1307

Инд. N подл. Подр. и дата Взам. инв. N

Изм.	Кол.уч.	Лист	№ док.	Подп.	Дата



ЮГА-138-2020-ЛО-ППТ



8 800 755 00 01  
8 495 739 01 01

по судебному решению Страхователь самостоятельно компенсировал причиненный вред, Страховщик обязан выплатить страховое возмещение Страхователю после предоставления последним, в дополнение к иным необходимым документам, документального подтверждения о выплате Выгодоприобретателю возмещения и его размере.

- 3. В случае, когда следующие лица:
  - а) саморегулируемая организация, если Страхователь, на момент выполнения работ имел свидетельство о допуске к таким работам, выданное этой саморегулируемой организацией или Национальное объединение саморегулируемых организаций соответствующего вида в случае исключения сведений об этой саморегулируемой организации из государственного реестра саморегулируемых организаций в пределах средств компенсационного фонда этой саморегулируемой организации, зачисленных на счет такого Национального объединения;
  - б) Российская Федерация или субъект Российской Федерации, если вред причинен в результате несоответствия построенного, реконструированного объекта капитального строительства и (или) работ, выполненных в процессе строительства, реконструкции объекта капитального строительства, требованиям технических регламентов и (или) проектной документации и имеется положительное заключение органа государственного строительного надзора или организация, которая провела государственную/негосударственную экспертизу проектной документации / инженерных изысканий;
- компенсировали по предъявленным к ним регрессным требованиям о возмещении убытков, причиненных Третьим лицам, которые имеют право обратного требования в соответствии с законодательством Российской Федерации к Страхователю или вышеуказанным лицам, то Страховщик обязан выплатить страховое возмещение указанному в п.п. а – б настоящего пункта лицу в размере, не превышающем размеры, указанные в разделе «Страховая сумма» с учетом положений п.1 настоящей главы.
- 4. Выгодоприобретатель или иные лица, которые, могут являться получателями страхового возмещения по настоящему Договору, вправе предъявлять непосредственно Страховщику требование о возмещении вреда (убытков) в пределах страховой суммы. В этом случае на лице, предъявившем требование о возмещении вреда (убытков), если он намерен воспользоваться своим правом на получение страхового возмещения, лежат все обязанности по информированию Страховщика и предоставлению ему всех необходимых документов для выплаты страхового возмещения, указанных в настоящем Договоре.
- 5. Страховщик производит страховую выплату в порядке, предусмотренном Правилами страхования, в течение 10 (десяти) рабочих с момента получения страховщиком письменного уведомления о причинении ущерба третьим лицам, всех документов, необходимых для установления обстоятельств, причин и размера вреда, причиненного вследствие недостатков работ, влияющих на безопасность объектов капитального строительства, а также составления страхового акта.
- 6. В случае, если возмещению подлежит вред, причиненный жизни и здоровью работников Страхователя, выплата страхового возмещения производится в части, превышающей обеспечение по Федеральному Закону №125-ФЗ от 24.08.1998г. «Об обязательном социальном страховании от несчастных случаев на производстве и профессиональных заболеваний».

**ПРАВА И ОБЯЗАННОСТИ СТОРОН:**

Права и обязанности Страхователя и Страховщика указаны в Правилах страхования. Порядок взаимодействия Страхователя и Страховщика при наступлении событий, имеющих признаки страхового случая, указан в разделе 10 Правил страхования. Страхователь направляет уведомление о причинении вреда третьим лицам или о предъявлении ему претензии о возмещении вреда на электронный адрес Страховщика [ubitok@sohlasie.ru](mailto:ubitok@sohlasie.ru).

**ПРОЧИЕ УСЛОВИЯ:**

- 1. Настоящий Договор составлен на русском языке в трех экземплярах, имеющих равную юридическую силу, из которых один предназначается Страховщику второй – Саморегулируемой организации, третий – Страхователю.
- 2. Любые изменения и дополнения к настоящему Договору оформляются в виде дополнительных соглашений в простой письменной форме и составляют его неотъемлемую часть.
- 3. К настоящему Договору прилагаются и являются его неотъемлемой частью Правила страхования.

**УВЕДОМЛЕНИЯ:**

Все уведомления и сообщения, направляемые в соответствии с настоящим Договором или в связи с ним, должны быть в письменной форме и будут считаться переданными надлежащим образом, если они переданы любым из следующих способов: факсом, заказным письмом или доставлены лично и вручены под расписку уполномоченным представителям сторон настоящего Договора. Все соответствующие координаты указаны в реквизитах сторон.

**ПОРЯДОК РАЗРЕШЕНИЯ СПОРОВ**

Споры, возникающие при исполнении условий по настоящему Договору, разрешаются в процессе переговоров. В случае, если Стороны не пришли к соглашению, все споры или разногласия, которые могут возникнуть из настоящего Договора или в связи с ним, подлежат рассмотрению в Арбитражном суде г. Москвы.

**ПРИЛОЖЕНИЯ:**

- 1. Приложение 1. Правила страхования гражданской ответственности за причинение вреда вследствие недостатков работ, которые оказывают влияние на безопасность объектов капитального строительства ООО «СК «Согласие» от 20.07.2017г., Дополнительные условия № 1 и Дополнительные условия № 2 к Правилам страхования.
- 2. Приложение 2. Заявление на страхование.

**СТРАХОВАТЕЛЬ:**

С условиями страхования ознакомлен и согласен. Экземпляр настоящего Договора, Правила страхования, Дополнительные условия №1 и Дополнительные условия №2 получил. Подписывая настоящий Договор, Страхователь подтверждает, что условия страхования, изложенные в настоящем Договоре, Правилах страхования и Дополнительных условиях № 1 и №2 ему разъяснены и понятны, с полномочиями представителя Страховщика ознакомлен.

**Общество с ограниченной ответственностью «ЮГ ГЕО Альянс»**  
 Место нахождения: 350000, Россия, Краснодарский край, г. Краснодар, ул. им. 1 Мая дом 184 литер А  
 Почтовый адрес: 350000, Россия, Краснодарский край, г. Краснодар, ул. Аэродромная, 19  
 ОГРН 1122311012856  
 ИНН 2311151140, КПП 231101001  
 р/с 40702810947300000189 в Филиале «ЮЖНЫЙ» ПАО «БАНК УРАЛСИБ» г. Краснодар  
 к/с 30101810400000000700, БИК 040349700

**СТРАХОВЩИК:**

**ООО «СК «Согласие»**  
 Северо-Западный окружной филиал  
 Место нахождения: 197374, г. Санкт-Петербург, Торфяная дорога д.7, бизнес-центр «Улливер 2»  
 Почтовый адрес: 197374, г. Санкт-Петербург, Торфяная дорога д.7, бизнес-центр «Улливер 2»  
 РС 40701810980000000034  
 в Филиале ОПЕРУ ОАО Банк ВТБ в Санкт-Петербурге г. Санкт-Петербург  
 БИК 044030704, К/С 30101810200000000704,  
 ИНН 7706196090, КПП 783543001.  
 Телефон: (812) 326-13-06

Генеральный директор

Захаров Е.В./



Начальник управления страхования имущества и ответственности

/Михайлова Л.С./



ООО «СК «Согласие», ВИН № 181-08-03016, ОГРН № 19207, ОГРН № 19207, ОК № 19207-03, ОК № 19207-04, ОК № 19207-06, ОК № 19207

Инв. № подл. Подп. и дата Взам. инв. №

Изм.	Кол.уч.	Лист	№ док.	Подп.	Дата



ЮГА-138-2020-ЛО-ППТ





**ПОСТАНОВЛЕНИЕ  
АДМИНИСТРАЦИИ МУНИЦИПАЛЬНОГО ОБРАЗОВАНИЯ  
ГОРОД КРАСНОДАР**

от 29.05.2019

№ 2243

г. Краснодар

**О разрешении подготовки документации по планировке территории  
(проекта планировки территории и проекта межевания территории)  
для размещения линейного объекта: «Переключение сетей фекальной канализации 5 и 6  
Почтового микрорайона к подводящей сети фекальной канализации КНС  
по улице им. Мачуги В.Н., 2 в Карасунском внутригородском округе города Краснодара»**

В соответствии со статьями 41, 46 Градостроительного кодекса Российской Федерации, статьёй 45 Устава муниципального образования город Краснодар и на основании обращения общества с ограниченной ответственностью «Краснодар Водоканал» постановляю:

1. Разрешить обществу с ограниченной ответственностью «Краснодар Водоканал» подготовку документации по планировке территории (проекта планировки территории и проекта межевания территории) для размещения линейного объекта: «Переключение сетей фекальной канализации 5 и 6 Почтового микрорайона к подводящей сети фекальной канализации КНС по улице им. Мачуги В.Н., 2 в Карасунском внутригородском округе города Краснодара» в соответствии с градостроительным законодательством.

2. Утвердить задание на выполнение инженерных изысканий для подготовки документации по планировке территории (проекта планировки территории и проекта межевания территории) для размещения линейного объекта: «Переключение сетей фекальной канализации 5 и 6 Почтового микрорайона к подводящей сети фекальной канализации КНС по улице им. Мачуги В.Н., 2 в Карасунском внутригородском округе города Краснодара» (прилагается).

3. Департаменту архитектуры и градостроительства администрации муниципального образования город Краснодар (Цой) после представления обществом с ограниченной ответственностью «Краснодар Водоканал» документации по планировке территории (проекта планировки территории и проекта межевания территории) для размещения линейного объекта: «Переключение сетей фекальной канализации 5 и 6 Почтового микрорайона к подводящей сети фекальной канализации КНС по улице им. Мачуги В.Н., 2 в Карасунском внутригородском округе города Краснодара» осуществить её проверку на соответствие требованиям градостроительного законодательства.

4. Информационно-аналитическому управлению администрации муниципального образования город Краснодар (Тычинкин) в течение трёх дней опубликовать официально настоящее постановление в установленном порядке.

5. Настоящее постановление вступает в силу со дня его официального опубликования.

6. Контроль за выполнением настоящего постановления возложить на заместителя главы муниципального образования город Краснодар В.Л.Ставицкого.

Глава муниципального  
образования город Краснодар

Е.А.Первышов

120

Инв. № подл. Подп. и дата. Взам. инв. №

Изм.	Кол.уч.	Лист	№ док.	Подп.	Дата



ЮГА-138-2020-ЛО-ППТ

Лист

30





3036

ДЕПАРТАМЕНТ АРХИТЕКТУРЫ  
И ГРАДОСТРОИТЕЛЬСТВА  
АДМИНИСТРАЦИИ  
МУНИЦИПАЛЬНОГО ОБРАЗОВАНИЯ  
ГОРОД КРАСНОДАР

Коммунаров ул., д. 76, г. Краснодар. 350000  
тел. (861) 298-01-20, тел./факс (861) 298-01-26,  
e-mail: str@krd.ru  
ИНН 2310095359 КПП 231001001  
ОГРН 1042305701954

Уманец О.М.  
Ростовское Шоссе ул., 30В,  
корп.1, кв. 37,  
г. Краснодар

12.03.2020

№

29/4356-1

На № 29/4356-1 от 28.02.2020

О предоставлении сведений

Уважаемая Ольга Михайловна!

Департаментом архитектуры и градостроительства администрации муниципального образования город Краснодар рассмотрено Ваше обращение по вопросу предоставления сведений государственной информационной системы обеспечения градостроительной деятельности муниципального образования город Краснодар (далее ГИСОГД), на формируемый земельный участок, согласно представленного каталога координат, расположенный по адресу: ул. им. Мачуги В.Н., Карасунский внутригородской округ.

По результатам рассмотрения обращения, сообщаем, что в соответствии с правилами землепользования и застройки муниципального образования город Краснодар, земельный участок расположен в зоне застройки многоэтажными жилыми домами – Ж.2 и в общественно – деловой зоне местного значения – ОД.2 и направляем Вам запрашиваемые сведения ГИСОГД, по состоянию на 11.03.2020.

Приложение: на 28 л. в 1 экз.

Заместитель директора департамента

О.В.Шишковский

А.А.Кравченко  
2980743

Инв. № подл.

Подп. и дата

Взам. инв. №

Изм.	Кол.уч.	Лист	№ док.	Подп.	Дата



ЮГА-138-2020-ЛО-ППТ

Лист

31

**СВЕДЕНИЯ**  
государственной информационной системы  
обеспечения градостроительной деятельности  
муниципального образования город Краснодар

по запросу на формируемый земельный участок, согласно представленного каталога координат, расположенный по адресу: ул. им. Мачуги В.Н., Карасунский внутригородской округ, по состоянию на 11.03.2020

1. II раздел ГИСОГД – документы территориального планирования субъекта РФ в части, касающейся территории МО г. Краснодар – приложение №1;
2. III раздел ГИСОГД – документы территориального планирования муниципального образования, материалы их обоснования – приложение №2;
3. III раздел ГИСОГД – документы территориального планирования муниципального образования, материалы их обоснования – приложение №3;
4. IV раздел ГИСОГД – правила землепользования и застройки муниципального образования город Краснодар, внесение в них изменений – приложение №4;
5. IV раздел ГИСОГД – правила землепользования и застройки муниципального образования город Краснодар, внесение в них изменений – приложение №5;
6. V раздел ГИСОГД – документация по планировке территорий – приложение №6;
7. VI раздел ГИСОГД – изученность природных и техногенных условий – приложение №7.

Приложение: на 27 л. в 1 экз.

Сведения государственной информационной системы обеспечения градостроительной деятельности муниципального образования город Краснодар носят информационный характер, обеспечивают органы государственной власти, органы местного самоуправления, физических и юридических лиц достоверными сведениями, необходимыми для осуществления градостроительной деятельности.

А.А.Кравченко  
Е.И.Соломахина  
2980743

Инв. № подл. Подп. и дата. Взам. инв. №

Изм.	Кол.уч.	Лист	№ док.	Подп.	Дата



ЮГА-138-2020-ЛО-ППТ

Лист

32

## Приложение №1

**II раздел ГИСОГД – документы территориального планирования субъекта РФ в части, касающейся территории МО г. Краснодар**

По данным, предоставленным департаментом по архитектуре и градостроительству Краснодарского края сведения о разработанной документации по планировке территории объектов регионального значения в отношении формируемого земельного участка, согласно представленного каталога координат, расположенного по адресу: ул. им. Мачуги В.Н., Карасунский внутригородской округ отсутствуют.

Сведения об объектах федерального значения в государственной информационной системе обеспечения градостроительной деятельности муниципального образования город Краснодар отсутствуют.

Сведения государственной информационной системы обеспечения градостроительной деятельности муниципального образования город Краснодар носят информационный характер, обеспечивают органы государственной власти, органы местного самоуправления, физических и юридических лиц достоверными сведениями, необходимыми для осуществления градостроительной деятельности.

А.А.Кравченко  
Е.И.Соломахина  
2980743

Инв. N подл.	Подп. и дата	Взам. инв. N						

Изм.	Кол.уч.	Лист	№ док.	Подп.	Дата



ЮГА-138-2020-ЛО-ППТ

Лист

33

**III раздел ГИСОГД – документы территориального планирования субъекта РФ в части, касающейся территории МО г. Краснодар**

Сведения об объектах капитального строительства местного значения в отношении формируемого земельного участка, согласно представленного каталога координат, расположенного по адресу: ул. им. Мачуги В.Н., Карасунский внутригородской округ.

В соответствии с генеральным планом развития муниципального образования город Краснодар, утвержденным решением городской Думы Краснодара от 26.01.2012 №25 п. 15 «Об утверждении генерального плана муниципального образования город Краснодар», в границах рассматриваемого земельного участка частично находится зона планируемого к размещению объекта местного значения (автомобильная дорога).

Сведения государственной информационной системы обеспечения градостроительной деятельности муниципального образования город Краснодар носят информационный характер, обеспечивают органы государственной власти, органы местного самоуправления, физических и юридических лиц достоверными сведениями, необходимыми для осуществления градостроительной деятельности.

А.А.Кравченко  
Е.И.Соломахина  
2980743

Инв. № подл.	Подп. и дата	Взам. инв. №				

Изм.	Кол.уч.	Лист	№ док.	Подп.	Дата



ЮГА-138-2020-ЛО-ППТ

Лист

34



## Приложение №3

**III раздел ГИСОГД – документы территориального планирования муниципального образования, материалы их обоснования**

Сведения функционального зонирования из генерального плана МО г. Краснодар, утвержденного *решением городской Думы г. Краснодар № 25 п. 15 от 26.01.2012 (с изменениями по решениям городской Думы Краснодара: от 18.07.2013 № 51 п. 31, от 24.09.2013 № 53 п. 5, от 20.11.2014 № 70 п. 11, от 18.12.2014 № 72 п. 3, от 29.01.2015 № 74 п. 2, от 26.03.2015 № 76 п. 18, от 28.04.2015 № 78 п. 15, от 23.07.2015 № 83 п. 10, от 29.10.2015 № 4 п. 11, от 17.12.2015 № 7 п. 36, от 29.12.2015 № 8 п. 3, от 29.12.2015 № 8 п. 4, от 25.02.2016 № 11 п. 7, от 25.02.2016 № 11 п. 24, от 26.05.2016 № 17 п. 7, от 03.06.2016 № 18 п. 2, от 30.06.2016 № 19 п. 15, от 22.09.2016 № 21 п. 10, от 20.10.2016 № 24 п. 16, от 19.04.2017 № 35 п. 16, от 30.05.2017 № 36 п. 23, от 30.05.2017 № 36 п. 24, от 20.07.2017 № 40 п. 35, от 21.09.2017 № 41 п. 5, от 21.09.2017 № 41 п. 6, от 19.10.2017 № 42 п. 5, от 19.10.2017 № 42 п. 6, от 19.10.2017 № 42 п. 7, от 14.12.2017 № 45 п. 18, от 14.12.2017 № 45 п. 19, от 26.12.2017 № 46 п. 6, от 26.12.2017 № 46 п. 7, от 26.12.2017 № 46 п. 8, от 20.02.2018 № 49 п. 8, от 20.02.2018 № 49 п. 9, от 20.02.2018 № 49 п. 10, от 20.02.2018 № 49 п. 11, от 22.03.2018 № 51 п. 5, от 24.04.2018 № 54 п. 5, от 24.04.2018 № 54 п. 6, от 22.05.2018 № 55 п. 8, от 16.07.2018 № 57 п. 11, от 16.08.2018 № 58 п. 2, от 06.09.2018 № 59 п. 13, от 27.09.2018 № 60 п. 5, от 27.09.2018 № 60 п. 6, от 27.09.2018 № 60 п. 7, от 27.09.2018 № 60 п. 8, от 27.09.2018 № 60 п. 9, от 27.09.2018 № 60 п. 10, от 23.10.2018 № 62 п. 7, от 23.10.2018 № 62 п. 8, от 23.10.2018 № 62 п. 9, от 23.10.2018 № 62 п. 10, от 22.11.2018 № 64 п. 8, от 22.11.2018 № 64 п. 9, от 22.11.2018 № 64 п. 10, от 13.12.2018 № 65 п. 19, от 13.12.2018 № 65 п. 20, от 13.12.2018 № 65 п. 21, от 13.12.2018 № 65 п. 29, от 31.01.2019 № 67 п. 6, от 31.01.2019 № 67 п. 7, от 31.01.2019 № 67 п. 8, от 31.01.2019 № 67 п. 9, от 31.01.2019 № 67 п. 24, от 28.03.2019 № 71 п. 7, от 28.03.2019 № 71 п. 8, от 25.04.2019 № 73 п. 8, от 25.04.2019 № 73 п. 8, от 25.04.2019 № 73 п. 9, от 25.04.2019 № 73 п. 10, от 23.05.2019 № 74 п. 6, от 27.06.2019 № 76 п. 19, от 27.06.2019 № 76 п. 20, от 27.06.2019 № 76 п. 21, от 27.06.2019 № 76 п. 22, от 27.06.2019 № 76 п. 23, от 27.06.2019 № 76 п. 24, от 27.06.2019 № 76 п. 25, от 27.06.2019 № 76 п. 26, от 27.06.2019 № 76 п. 32, от 27.06.2019 № 76 п. 33, от 27.06.2019 № 76 п. 34, от 18.07.2019 № 77 п. 18, от 18.07.2019 № 77 п. 19, от 17.09.2019 № 82 п. 10, от 17.09.2019 № 82 п. 11, от 17.09.2019 № 82 п. 12, от 17.09.2019 № 82 п. 20, от 15.10.2019 № 84 п. 2, от 24.10.2019 № 85 п. 10, от 21.11.2019 № 86 п. 24, от 26.12.2019 № 90 п. 7, от 26.12.2019 № 90 п. 8, от 26.12.2019 № 90 п. 9, от 26.12.2019 № 90 п. 11, от 26.12.2019 № 90 п. 12, от 30.01.2020 № 92 п. 29, от 30.01.2020 № 92 п. 30).*

Сведения государственной информационной системы обеспечения градостроительной деятельности муниципального образования город Краснодар носят информационный характер, обеспечивают органы государственной власти, органы местного самоуправления, физических и юридических лиц достоверными сведениями, необходимыми для осуществления градостроительной деятельности.

А.А.Кравченко  
Е.И.Соломахина  
2980743

Инв. № подл. Подп. и дата. Взам. инв. №

Изм.	Кол.уч.	Лист	№ док.	Подп.	Дата

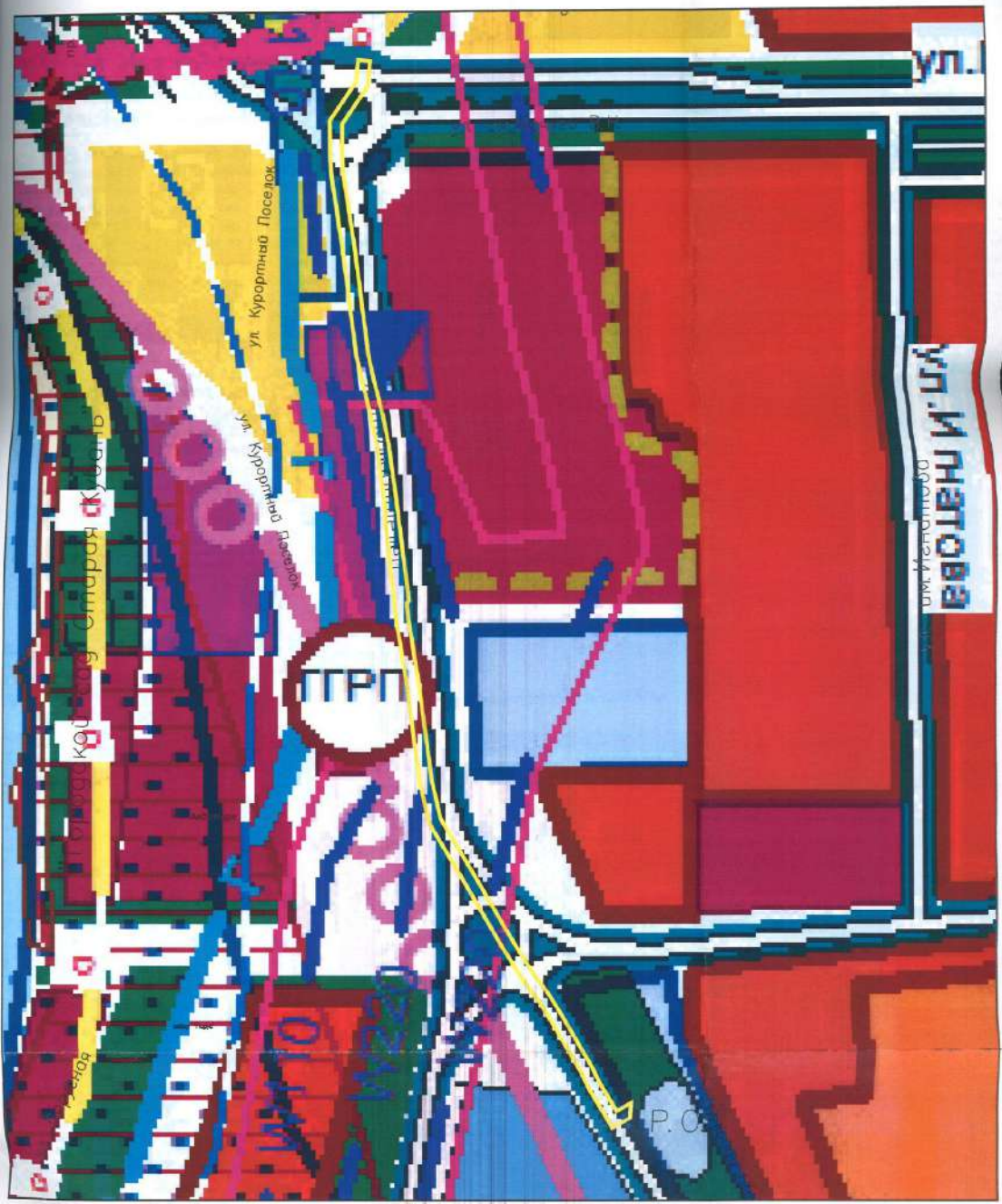


ЮГА-138-2020-ЛО-ППТ

Лист

35

2  
Графический план



Условные обозначения

- граница формируемого участка
- зоны транспортной инфраструктуры
- Зоны инженерной инфраструктуры**
  - территории инженерных сооружений
  - территории инженерных (элеваторов)
  - территории складских (элеваторов)
- ТТРП
- ГРС
- ВЛ-220 кВ (элеваторов)
- ВЛ-110 кВ (элеваторов)
- ВЛ-50 кВ (элеваторов)
- территории ТЭЦ
- ТТ 220/110/35 кВ
- котельная

МКУ МОСКОВСКИЙ РАЙОН "РАДИОФОРМ"  
 Директор учреждения *[Signature]* А.А.Кравченко  
 Исполнитель *[Signature]* Е.И.Соломахина

Инв. № подл. Подп. и дата Взам. инв. №

Изм.	Кол.уч.	Лист	№ док.	Подп.	Дата



ЮГА-138-2020-ЛО-ППТ



Приложение №4

**IV раздел ГИСОГД – правила землепользования и застройки муниципального образования город Краснодар, внесение в них изменений**

Участок расположен в зоне застройки многоэтажными жилыми домами – Ж.2 и в общественно – деловой зоне местного значения – ОД.2

*Основание: решение городской Думы Краснодара от 30.01.2007 № 19 п. 6 (в редакции решения городской Думы Краснодара от 24.05.2007 № 24 п.27, от 10.04.2008 № 40 п.1, от 26.02.2009 № 53 п.9, от 24.09.2009 № 61 п.7, от 19.08.2010 № 81 п.5, от 19.07.2012 № 32 п.14, от 31.01.2013 № 42 п.10, от 22.10.2013 № 54 п.8, от 19.06.2014 № 64 п.24, от 20.11.2014 № 70 п.2, от 26.03.2015 № 76 п.19, от 17.06.2015 № 81 п.17, от 25.02.2016 № 11 п.6, от 17.11.2016 № 26 п.5, с изменениями, внесенными Решениями городской Думы Краснодара от 27.06.2012 № 31 п.20, от 19.06.2014 № 64 п.23, от 28.05.2015 № 79 п.18, от 29.12.2015 № 8 п.7, от 29.12.2015 № 8 п.8, от 29.12.2015 № 8 п.9, от 21.04.2016 № 15 п.17, от 08.12.2016 № 27 п.6, от 22.06.2017 № 38 п.19, от 21.09.2017 № 41 п.7, от 16.11.2017 № 43 п.11, от 28.11.2017 № 44 п.6, от 22.05.2018 № 55 п.9, от 21.06.2018 № 56 п.9, от 16.07.2018 № 57 п.12, от 16.07.2018 № 57 п.13, от 27.09.2018 № 60 п.11, от 27.09.2018 № 60 п.12, от 23.10.2018 № 62 п.11, от 22.11.2018 № 64 п.30, от 13.12.2018 № 65 п.28, от 28.03.2019 № 71 п.9, от 23.05.2019 № 74 п.7, от 23.05.2019 № 74 п.14, от 27.06.2019 № 76 п.27, от 27.06.2019 № 76 п.28, от 27.06.2019 № 76 п.29, от 27.06.2019 № 76 п.30, от 18.07.2019 № 77 п.22, от 24.10.2019 № 85 п.11, от 24.10.2019 № 85 п.12, от 24.10.2019 № 85 п.13, от 24.10.2019 № 85 п.23, от 21.11.2019 № 86 п.23, от 12.12.2019 № 89 п.18, от 26.12.2019 № 90 п.10, от 27.02.2020 № 93 п.6, от 27.02.2020 № 93 п.7, от 27.02.2020 № 93 п.8).*

Сведения государственной информационной системы обеспечения градостроительной деятельности муниципального образования город Краснодар носят информационный характер, обеспечивают органы государственной власти, органы местного самоуправления, физических и юридических лиц достоверными сведениями, необходимыми для осуществления градостроительной деятельности.

А.А.Кравченко  
Е.И.Соломахина  
2980743

Инв. № подл. Подп. и дата. Взам. инв. №

Изм.	Кол.уч.	Лист	№ док.	Подп.	Дата



ЮГА-138-2020-ЛО-ППТ

Лист

37

2

### Зоны застройки многоэтажными жилыми домами (Ж.2)

#### 1.3.1. Основные виды разрешённого использования:

Наименование вида разрешённого использования земельного участка	Описание вида разрешённого использования земельного участка	Код
1	2	3
Среднеэтажная жилая застройка	Размещение жилых домов, предназначенных для разделения на квартиры, каждая из которых пригодна для постоянного проживания (жилые дома высотой не выше восьми надземных этажей, разделённых на две и более квартиры); благоустройство и озеленение; размещение подземных гаражей и автостоянок; обустройство спортивных и детских площадок, площадок отдыха; размещение объектов обслуживания жилой застройки во встроенных, пристроенных и встроенно-пристроенных помещениях многоквартирного дома, если общая площадь таких помещений в многоквартирном доме не составляет более 20 % общей площади помещений дома	2.5
Многоэтажная жилая застройка (высотная застройка)	Размещение жилых домов, предназначенных для разделения на квартиры, каждая из которых пригодна для постоянного проживания (жилые дома высотой девять и выше этажей, включая подземные, разделённых на двадцать и более квартир); благоустройство и озеленение придомовых территорий; обустройство спортивных и детских площадок, хозяйственных площадок; размещение подземных гаражей и наземных автостоянок, размещение объектов обслуживания жилой застройки во встроенных, пристроенных и встроенно-пристроенных помещениях многоквартирного дома в отдельных помещениях дома, если площадь таких помещений в многоквартирном доме не составляет более 15 % от общей площади дома	2.6
Коммунальное обслуживание	Размещение объектов капитального строительства в целях обеспечения физических и юридических лиц коммунальными услугами, в частности: поставки воды, тепла, электричества, газа, предоставления услуг связи, отвода канализационных стоков, очистки и уборки объектов недвижимости (котельных, водозаборов, очистных сооружений, насосных станций, водопроводов, линий электропередач, трансформаторных подстанций, газопроводов, линий связи, телефонных станций, канализаций, стоянок, гаражей и мастерских для обслуживания уборочной и аварийной техники, а также зданий или помещений, предназначенных для приёма физических и юридических лиц в связи с предоставлением им коммунальных услуг)	3.1
Социальное обслуживание	Размещение объектов капитального строительства, предназначенных для оказания гражданам социальной помощи (службы занятости населения, дома престарелых, дома ребёнка, детские дома, пункты питания малоимущих граждан, пункты ночлега для бездомных граждан, службы психологической и бесплатной юридической помощи, социальные, пенсионные и иные службы, в которых осуществляется приём граждан по вопросам оказания социальной помощи и назначения социальных или пенсионных выплат); размещение объектов капитального строительства для размещения отделений почты и телеграфа; размещение объектов капитального строительства для размещения общественных некоммерческих организаций: благотворительных организаций, клубов по интересам	3.2
Бытовое обслуживание	Размещение объектов капитального строительства, предназначенных для оказания населению или организациям бытовых услуг (мастерские мелкого ремонта, ателье, бани, парикмахерские, прачечные, химчистки, похоронные бюро)	3.3
Амбулаторно-поликлиническое обслуживание	Размещение объектов капитального строительства, предназначенных для оказания гражданам амбулаторно-поликлинической медицинской помощи (поликлиники, фельдшерские пункты, пункты здравоохранения, центры матери и ребёнка, диагностические центры, молочные кухни, станции донорства крови, клинические лаборатории)	3.4.1

Инв. № подл. Подп. и дата Взам. инв. №

Изм.	Кол.уч.	Лист	№ док.	Подп.	Дата



ЮГА-138-2020-ЛО-ППТ

Лист

38



3

Стационарное медицинское обслуживание	Размещение объектов капитального строительства, предназначенных для оказания гражданам медицинской помощи в стационарах (больницы, родильные дома, научно-медицинские учреждения и прочие объекты, обеспечивающие оказание услуги по лечению в стационаре); размещение станций скорой помощи	3.4.2
Дошкольное, начальное и среднее общее образование	Размещение объектов капитального строительства, предназначенных для просвещения, дошкольного, начального и среднего общего образования (детские ясли, детские сады, школы, лицей, гимназии, художественные, музыкальные школы, образовательные кружки и иные организации, осуществляющие деятельность по воспитанию, образованию и просвещению)	3.5.1
Среднее и высшее профессиональное образование	Размещение объектов капитального строительства, предназначенных для профессионального образования и просвещения (профессиональные технические училища, колледжи, художественные, музыкальные училища, общества знаний, институты, университеты, организации по переподготовке и повышению квалификации специалистов и иные организации, осуществляющие деятельность по образованию и просвещению)	3.5.2
Культурное развитие	Размещение объектов капитального строительства, предназначенных для размещения в них музеев, выставочных залов, художественных галерей, домов культуры, библиотек, кинотеатров и кинозалов, театров, филармоний, планетариев; устройство площадок для празднеств и гуляний; размещение зданий и сооружений для размещения цирков, зверинцев, зоопарков, океанариумов	3.6
Общественное управление	Размещение объектов капитального строительства, предназначенных для размещения органов государственной власти, органов местного самоуправления, судов, а также организаций, непосредственно обеспечивающих их деятельность; размещение объектов капитального строительства, предназначенных для размещения органов управления политических партий, профессиональных и отраслевых союзов, творческих союзов и иных общественных объединений граждан по отраслевому или политическому признаку; размещение объектов капитального строительства для дипломатических представительств иностранных государств и консульских учреждений в Российской Федерации	3.8
Обеспечение научной деятельности	Размещение объектов капитального строительства для проведения научных исследований и изысканий, испытаний опытных промышленных образцов, для размещения организаций, осуществляющих научные изыскания, исследования и разработки (научно-исследовательские институты, проектные институты, научные центры, опытно-конструкторские центры, государственные академии наук, в том числе отраслевые), проведения научной и селекционной работы, ведения сельского и лесного хозяйства для получения ценных с научной точки зрения образцов растительного и животного мира	3.9
Амбулаторное ветеринарное обслуживание	Размещение объектов капитального строительства, предназначенных для оказания ветеринарных услуг без содержания животных	3.10.1
Деловое управление	Размещение объектов капитального строительства с целью: размещения объектов управленческой деятельности, не связанной с государственным или муниципальным управлением и оказанием услуг, а также с целью обеспечения совершения сделок, не требующих передачи товара в момент их совершения между организациями, в том числе биржевая деятельность (за исключением банковской и страховой деятельности)	4.1
Магазины	Размещение объектов капитального строительства, предназначенных для продажи товаров, торговая площадь которых составляет до 5000 кв. м	4.4
Банковская и страховая деятельность	Размещение объектов капитального строительства, предназначенных для размещения организаций, оказывающих банковские и страховые услуги	4.5
Общественное питание	Размещение объектов капитального строительства в целях устройства мест общественного питания (рестораны, кафе, столовые, закусочные, бары)	4.6
Гостиничное	Размещение гостиниц, а также иных зданий, используемых с целью извлечения	4.7

Инв. № подл. Погр. и дата Взам. инв. №

Изм.	Кол.уч.	Лист	№ док.	Подп.	Дата



ЮГА-138-2020-ЛО-ППТ

Лист

39

обслуживание	предпринимательской выгоды из предоставления жилого помещения для временного проживания в них	
Обслуживание автотранспорта	Размещение постоянных или временных гаражей с несколькими стояночными местами, стоянок (парковок), гаражей, в том числе многоярусных, не указанных в коде 2.7.1	4.9
Спорт	Размещение объектов капитального строительства в качестве спортивных клубов, спортивных залов, бассейнов, устройство площадок для занятия спортом и физкультурой (беговые дорожки, спортивные сооружения, теннисные корты, поля для спортивной игры, автодромы, мотодромы, трамплины, трассы и спортивные стрельбища), в том числе водным (причалы и сооружения, необходимые для водных видов спорта и хранения соответствующего инвентаря); размещение спортивных баз и лагерей	5.1
Обеспечение внутреннего правопорядка	Размещение объектов капитального строительства, необходимых для подготовки и поддержания в готовности органов внутренних дел и спасательных служб, в которых существует военизированная служба; размещение объектов гражданской обороны, за исключением объектов гражданской обороны, являющихся частями производственных зданий	8.3
Историко-культурная деятельность	Сохранение и изучение объектов культурного наследия народов Российской Федерации (памятников истории и культуры), в том числе: объектов археологического наследия, достопримечательных мест, мест бытования исторических промыслов, производств и ремёсел, действующих военных и гражданских захоронений, объектов культурного наследия, хозяйственная деятельность, являющаяся историческим промыслом или ремеслом, а также хозяйственная деятельность, обеспечивающая познавательный туризм	9.3
Общее пользование водными объектами	Использование земельных участков, примыкающих к водным объектам способами, необходимыми для осуществления общего водопользования (водопользования, осуществляемого гражданами для личных нужд, а также забор (изъятие) водных ресурсов для целей питьевого и хозяйственно-бытового водоснабжения, купание, использование маломерных судов, водных мотоциклов и других технических средств, предназначенных для отдыха на водных объектах, водопой, если соответствующие запреты не установлены законодательством)	11.1
Земельные участки (территории) общего пользования	Размещение объектов улично-дорожной сети, автомобильных дорог и пешеходных тротуаров в границах населённых пунктов, пешеходных переходов, набережных, береговых полос водных объектов общего пользования, скверов, бульваров, площадей, проездов, малых архитектурных форм благоустройства	12.0

## 1.3.2. Условно разрешённые виды использования:

Наименование вида разрешённого использования земельного участка	Описание вида разрешённого использования земельного участка	Код
1	2	3
Для индивидуального жилищного строительства	Размещение индивидуального жилого дома (дом, пригодный для постоянного проживания, высотой не выше трёх надземных этажей); выращивание плодовых, ягодных, овощных, бахчевых или иных декоративных или сельскохозяйственных культур; размещение индивидуальных гаражей и подсобных сооружений	2.1
Малозэтажная многоквартирная жилая застройка	Размещение малоэтажного многоквартирного жилого дома (дом, пригодный для постоянного проживания, высотой до 4 этажей, включая мансардный); разведение декоративных и плодовых деревьев, овощных и ягодных культур; размещение индивидуальных гаражей и иных вспомогательных сооружений; обустройство спортивных и детских площадок, площадок отдыха; размещение объектов обслуживания жилой застройки во встроенных, пристроенных и встроенно-пристроенных помещениях малоэтажного многоквартирного дома, если общая площадь таких помещений в малоэтажном многоквартирном доме не составляет более 15 % общей площади помещений дома	2.1.1

Инв. № подл. Подп. и дата. Взам. инв. №

Изм.	Кол.уч.	Лист	№ док.	Подп.	Дата



ЮГА-138-2020-ЛО-ППТ

Лист

40



Объекты гаражного назначения	Размещение отдельно стоящих и пристроенных гаражей, в том числе подземных, предназначенных для хранения личного автотранспорта граждан, с возможностью размещения автомобильных моек	2.7.1
Религиозное использование	Размещение объектов капитального строительства, предназначенных для отправления религиозных обрядов (церкви, соборы, храмы, часовни, монастыри, мечети, молельные дома); размещение объектов капитального строительства, предназначенных для постоянного местонахождения духовных лиц, паломников и послушников в связи с осуществлением ими религиозной службы, а также для осуществления благотворительной и религиозной образовательной деятельности (монастыри, скиты, воскресные школы, семинарии, духовные училища)	3.7
Рынки	Размещение объектов капитального строительства, сооружений, предназначенных для организации постоянной или временной торговли (ярмарка, рынок, базар), с учётом того, что каждое из торговых мест не располагает торговой площадью более 200 кв.м; размещение гаражей и (или) стоянок для автомобилей сотрудников и посетителей рынка	4.3
Развлечения	Размещение объектов капитального строительства, предназначенных для размещения: дискотек и танцевальных площадок, ночных клубов, аквапарков, боулинга, аттракционов, ипподромов, игровых автоматов (кроме игрового оборудования, используемого для проведения азартных игр) и игровых площадок; в игорных зонах также допускается размещение игорных заведений, залов игровых автоматов, используемых для проведения азартных игр, и игровых столов, а также размещение гостиниц и заведений общественного питания для посетителей игорных зон	4.8
Выставочно-ярмарочная деятельность	Размещение объектов капитального строительства, сооружений, предназначенных для осуществления выставочно-ярмарочной и конгрессной деятельности, включая деятельность, необходимую для обслуживания указанных мероприятий (застройка экспозиционной площади, организация питания участников мероприятий)	4.10
Туристическое обслуживание	Размещение пансионатов, туристических гостиниц, кемпингов, домов отдыха, не оказывающих услуги по лечению, а также иных зданий, используемых с целью извлечения предпринимательской выгоды из предоставления жилого помещения для временного проживания в них; размещение детских лагерей	5.2.1
Связь	Размещение объектов связи, радиовещания, телевидения, включая воздушные радиорелейные, надземные и подземные кабельные линии связи, линии радиодифракции, антенные поля, усилительные пункты на кабельных линиях связи, инфраструктуру спутниковой связи и телерадиовещания, за исключением объектов связи, размещение которых предусмотрено содержанием вида разрешённого использования с кодом 3.1	6.8

Примечание: текстовое наименование вида разрешённого использования земельного участка и его код (числовое обозначение) являются равнозначными и утверждены приказом Министерства экономического развития Российской Федерации от 01.09.2014 № 540 «Об утверждении классификатора видов разрешённого использования земельных участков».

1.3.3. Предельные (минимальные и (или) максимальные) размеры земельных участков и предельные параметры разрешённого строительства, реконструкции объектов капитального строительства (за исключением территории в границах исторического поселения город Краснодар):

1) минимальная площадь земельных участков – 300 кв. м, максимальная площадь – не подлежит установлению;

2) минимальный отступ зданий, сооружений, строений и сооружений вспомогательного использования от границы, отделяющей земельный участок от территории общего пользования, – 3 метра (за исключением навесов, беседок, мангалов, вольеров);

3) минимальный отступ зданий, сооружений, строений и сооружений вспомогательного использования от границ смежных земельных участков (за исключением навесов, беседок, мангалов, вольеров) – 3 метра;

минимальный отступ навесов, беседок, мангалов, вольеров от границ смежных земельных участков – 1 метр;

4) максимальное количество надземных этажей зданий – 24;

5) максимальный процент застройки земельного участка – 60 % (за исключением площади подземных

Взам. инв. №

Погр. и дата

Инв. № подл.

Изм.	Кол.уч.	Лист	№ док.	Подп.	Дата



ЮГА-138-2020-ЛО-ППТ

Лист

41

парковок).

Предельные (минимальные и (или) максимальные) размеры земельных участков и предельные параметры разрешённого строительства, реконструкции объектов капитального строительства в границах исторического поселения город Краснодар не подлежат установлению.

Минимальные размеры земельных участков в целях образования земельных участков с единственным видом разрешённого использования «Коммунальное обслуживание» (код 3.1) не подлежат установлению.

Предельные параметры разрешённого строительства, реконструкции объектов капитального строительства в отношении земельных участков, единственным видом разрешённого использования которых является вид «Коммунальное обслуживание» (код 3.1), не подлежат установлению.

Минимальные размеры земельных участков в целях образования земельных участков с единственным видом разрешённого использования «Земельные участки (территории) общего пользования» (код 12.0) не подлежат установлению.

Предельные параметры разрешённого строительства, реконструкции объектов капитального строительства в отношении земельных участков, единственным видом разрешённого использования которых является вид «Земельные участки (территории) общего пользования» (код 12.0), не подлежат установлению.

1.3.4. Застройку земельных участков следует осуществлять в соответствии с предельными параметрами разрешённого строительства, установленными пунктом 1.3.3 раздела 1.3 настоящей статьи, и с учётом положений статьи 27 настоящих Правил:

Статья 27. Застройка земельных участков

1. При размещении зданий, строений и сооружений должны соблюдаться предельные параметры разрешённого строительства, установленные для соответствующей территориальной зоны статьей 32 настоящих Правил, местные нормативы градостроительного проектирования, а также установленные законодательством о пожарной безопасности и законодательством в области обеспечения санитарно-эпидемиологического благополучия населения минимальные нормативные противопожарные и санитарно-эпидемиологические разрывы между зданиями, строениями и сооружениями, в том числе и расположенными на соседних земельных участках.

1.1. Предельные значения коэффициентов плотности застройки территории составляют:

Территориальные зоны	Коэффициент плотности застройки
1	2
<b>Жилая</b>	
Застройка многоквартирными многоэтажными жилыми домами	1,2
То же, реконструируемая	1,6
Застройка многоквартирными жилыми домами малой и средней этажности	0,8
Застройка блокированными жилыми домами с приквартирными земельными участками	0,6
Застройка одно-двухквартирными жилыми домами с приусадебными земельными участками	0,4
<b>Общественно-деловая</b>	
Многофункциональная застройка	3,0
Специализированная общественная застройка	2,4
<b>Производственная</b>	
Промышленная	2,4
Научно-производственная	1,0
Коммунально-складская	1,8

Примечания:

- Для жилых, общественно-деловых зон коэффициенты плотности застройки приведены для территории квартала (брутто) с учётом необходимых по расчёту учреждений и предприятий обслуживания, гаражей, стоянок автомобилей, зелёных насаждений, площадок и других объектов благоустройства. Для производственных зон указанные коэффициенты приведены для кварталов производственной застройки, включающей в себя один или несколько объектов.
- При подсчёте коэффициентов плотности застройки площадь этажей определяется по внешним размерам здания. Учитываются только надземные этажи, включая мансардные. Подземные этажи зданий и сооружений не учитываются. Подземное сооружение не учитывается, если поверхность земли (надземная территория) над ним используется под озеленение, организацию площадок, стоянок автомобилей и другие виды благоустройства.
- Границами кварталов являются красные линии.
- При реконструкции сложившихся кварталов жилых, общественно-деловых зон (включая надстройку этажей, мансард) необходимо предусматривать требуемый по расчёту объём учреждений, организаций и предприятий обслуживания для проживающего в этих кварталах населения. Допускается учитывать имеющиеся в соседних кварталах учреждения обслуживания при соблюдении нормативных радиусов их доступности (кроме дошкольных образовательных организаций и общеобразовательных организаций начального общего





образования). В условиях реконструкции существующей застройки плотность застройки допускается повышать, но не более чем на 30 % при соблюдении санитарно-гигиенических и противопожарных норм.»

2. Лицо, осуществляющее строительство, обязано осуществлять строительство, реконструкцию, капитальный ремонт объекта капитального строительства в соответствии с заданием застройщика, технического заказчика, лица, ответственного за эксплуатацию здания, сооружения, или регионального оператора (в случае осуществления строительства, реконструкции, капитального ремонта на основании договора строительного подряда), проектной документацией, требованиями к строительству, реконструкции объекта капитального строительства, установленными на дату выдачи представленного для получения разрешения на строительство градостроительного плана земельного участка, разрешённым использованием земельного участка, ограничениями, установленными в соответствии с земельным и иным законодательством Российской Федерации, требованиями технических регламентов и при этом обеспечивать безопасность работ для третьих лиц и окружающей среды, выполнение требований безопасности труда, сохранности объектов культурного наследия.

Лицо, осуществляющее строительство, также обязано обеспечивать доступ на территорию, на которой осуществляются строительство, реконструкция, капитальный ремонт объекта капитального строительства, представитель застройщика, технического заказчика, лица, ответственного за эксплуатацию здания, сооружения, или регионального оператора, органов государственного строительного надзора, представлять им необходимую документацию, проводить строительный контроль, обеспечивать ведение исполнительной документации, извещать застройщика, технического заказчика, лица, ответственного за эксплуатацию здания, сооружения, или регионального оператора, представителей органов государственного строительного надзора о сроках завершения работ, которые подлежат проверке, обеспечивать устранение выявленных недостатков и не приступать к продолжению работ до составления актов об устранении выявленных недостатков, обеспечивать контроль за качеством применяемых строительных материалов.

Отклонение параметров объекта капитального строительства от проектной документации, необходимость которого выявилась в процессе строительства, реконструкции, капитального ремонта такого объекта, допускается только на основании вновь утверждённой застройщиком, техническим заказчиком, лицом, ответственным за эксплуатацию здания, сооружения, или региональным оператором проектной документации после внесения в неё соответствующих изменений в порядке, установленном уполномоченным Правительством Российской Федерации федеральным органом исполнительной власти.

3. Допускается:

- блокировка зданий, строений и сооружений, расположенных на смежных земельных участках, по письменному согласию правообладателей смежных земельных участков и (или) объектов капитального строительства, подпись которых должна быть удостоверена нотариально;
- поднятие уровня земельного участка путем отсыпки грунта при наличии письменного согласия правообладателей смежных земельных участков, подпись которых должна быть удостоверена нотариально.

4. Объекты по оказанию услуг и обслуживанию населения допускается размещать в отдельно стоящих, встроенных или пристроенных строениях с изолированными от жилых зданий или их частей входами с учетом следующих условий:

- обустройство входа с созданием условий для беспрепятственного доступа маломобильных граждан к месту получения услуги (обслуживания);
- оборудование площадок для стоянки автомобилей посетителей;
- соблюдение норм благоустройства, установленных соответствующими муниципальными правовыми актами.

5. На придомовой территории в границах земельных участков многоквартирных домов должны быть предусмотрены площадки (спортивные, для игр детей и отдыха взрослых, сушки белья, установки контейнеров для сбора бытовых отходов и мусора) и стоянки для хранения автомобилей в соответствии с местными нормативами градостроительного проектирования.

Размещение объектов на территории дворов жилых домов осуществляется в соответствии с требованиями пункта 2.10 раздела II "Гигиенические требования к участку и территории жилых зданий при их размещении" СанПиН 2.1.2.2645-10 "Санитарно-эпидемиологические требования к условиям проживания в жилых зданиях и помещениях".

6. Характер ограждения земельных участков со стороны улицы должен быть выдержан в едином стиле как минимум на протяжении одного квартала с обеих сторон улиц с максимально допустимой высотой ограждений 2 метра.

По границе со смежным земельным участком ограждения должны быть проветриваемыми на высоту не менее 0,5 метра от уровня земли в месте ограждения.

7. На территориях общего пользования не разрешается возведение объектов капитального строительства, за исключением объектов инженерной инфраструктуры, линейных объектов, а также объектов, создаваемых в целях использования неограниченным кругом лиц (объекты благоустройства, объекты, предназначенные для обеспечения дорожного движения и т.п.).

Расстояние от объектов капитального строительства до объектов, расположенных на смежных земельных участках, следует принимать на основании действующих строительных, экологических, санитарно-

эпидемиологических, противопожарных норм, местных нормативов градостроительного проектирования и настоящих Правил.

### Общественно-деловые зоны местного значения (ОД.2)

#### 2.2.1. Основные виды разрешённого использования:

Наименование вида разрешённого использования земельного участка	Описание вида разрешённого использования земельного участка	Код
1	2	3
Научное обеспечение сельского хозяйства	Осуществление научной и селекционной работы, ведения сельского хозяйства для получения ценных с научной точки зрения образцов растительного и животного мира; размещение коллекций генетических ресурсов растений	1.14
Коммунальное обслуживание	Размещение объектов капитального строительства в целях обеспечения физических и юридических лиц коммунальными услугами, в частности: поставки воды, тепла, электричества, газа, предоставления услуг связи, отвода канализационных стоков, очистки и уборки объектов недвижимости (котельных, водозаборов, очистных сооружений, насосных станций, водопроводов, линий электропередач, трансформаторных подстанций, газопроводов, линий связи, телефонных станций, канализаций, стоянок, гаражей и мастерских для обслуживания уборочной и аварийной техники, а также зданий или помещений, предназначенных для приёма физических и юридических лиц в связи с предоставлением им коммунальных услуг)	3.1
Социальное обслуживание	Размещение объектов капитального строительства, предназначенных для оказания гражданам социальной помощи (службы занятости населения, дома престарелых, дома ребёнка, детские дома, пункты питания малолетних граждан, пункты ночлега для бездомных граждан, службы психологической и бесплатной юридической помощи, социальные, пенсионные и иные службы, в которых осуществляется приём граждан по вопросам оказания социальной помощи и назначения социальных или пенсионных выплат); размещение объектов капитального строительства для размещения отделений почты и телеграфа; размещение объектов капитального строительства для размещения общественных некоммерческих организаций: благотворительных организаций, клубов по интересам	3.2
Бытовое обслуживание	Размещение объектов капитального строительства, предназначенных для оказания населению или организациям бытовых услуг (мастерские мелкого ремонта, ателье, бани, парикмахерские, прачечные, химчистки, похоронные бюро)	3.3
Амбулаторно-поликлиническое обслуживание	Размещение объектов капитального строительства, предназначенных для оказания гражданам амбулаторно-поликлинической медицинской помощи (поликлиники, фельдшерские пункты, пункты здравоохранения, центры матери и ребёнка, диагностические центры, молочные кухни, станции донорства крови, клинические лаборатории)	3.4.1
Стационарное медицинское обслуживание	Размещение объектов капитального строительства, предназначенных для оказания гражданам медицинской помощи в стационарах (больницы, родильные дома, научно-медицинские учреждения и прочие объекты, обеспечивающие оказание услуги по лечению в стационаре); размещение станций скорой помощи	3.4.2
Дошкольное, начальное и среднее общее образование	Размещение объектов капитального строительства, предназначенных для просвещения, дошкольного, начального и среднего общего образования (детские ясли, детские сады, школы, лицеи, гимназии, художественные, музыкальные школы, образовательные кружки и иные организации, осуществляющие деятельность по воспитанию, образованию и просвещению)	3.5.1
Среднее и высшее профессиональное образование	Размещение объектов капитального строительства, предназначенных для профессионального образования и просвещения (профессиональные технические	3.5.2

Инв. № подл. Подп. и дата. Взам. инв. №

Изм.	Кол.уч.	Лист	№ док.	Подп.	Дата



ЮГА-138-2020-ЛО-ППТ

Лист

44



образование	училища, колледжи, художественные, музыкальные училища, общества знаний, институты, университеты, организации по переподготовке и повышению квалификации специалистов и иные организации, осуществляющие деятельность по образованию и просвещению)	
Культурное развитие	Размещение объектов капитального строительства, предназначенных для размещения в них музеев, выставочных залов, художественных галерей, домов культуры, библиотек, кинотеатров и кинозалов, театров, филармоний, планетариев; устройство площадок для празднеств и гуляний; размещение зданий и сооружений для размещения цирков, зверинцев, зоопарков, океанариумов	3.6
Общественное управление	Размещение объектов капитального строительства, предназначенных для размещения органов государственной власти, органов местного самоуправления, судов, а также организаций, непосредственно обеспечивающих их деятельность; размещение объектов капитального строительства, предназначенных для размещения органов управления политических партий, профессиональных и отраслевых союзов, творческих союзов и иных общественных объединений граждан по отраслевому или политическому признаку; размещение объектов капитального строительства для дипломатических представительств иностранных государств и консульских учреждений в Российской Федерации	3.8
Обеспечение научной деятельности	Размещение объектов капитального строительства для проведения научных исследований и изысканий, испытаний опытных промышленных образцов, для размещения организаций, осуществляющих научные изыскания, исследования и разработки (научно-исследовательские институты, проектные институты, научные центры, опытно-конструкторские центры, государственные академии наук, в том числе отраслевые), проведения научной и селекционной работы, ведения сельского и лесного хозяйства для получения ценных с научной точки зрения образцов растительного и животного мира	3.9
Обеспечение деятельности в области гидрометеорологии и смежных с ней областях	Размещение объектов капитального строительства, предназначенных для наблюдений за физическими и химическими процессами, происходящими в окружающей среде, определения её гидрометеорологических, агрометеорологических и гелиогеофизических характеристик, уровня загрязнения атмосферного воздуха, почв, водных объектов, в том числе по гидробиологическим показателям, и околоземного – космического пространства, зданий и сооружений, используемых в области гидрометеорологии и смежных с ней областях (доплеровские метеорологические радиолокаторы, гидрологические посты и другие)	3.9.1
Амбулаторное ветеринарное обслуживание	Размещение объектов капитального строительства, предназначенных для оказания ветеринарных услуг без содержания животных	3.10.1
Деловое управление	Размещение объектов капитального строительства с целью: размещения объектов управленческой деятельности, не связанной с государственным или муниципальным управлением и оказанием услуг, а также с целью обеспечения совершения сделок, не требующих передачи товара в момент их совершения между организациями, в том числе биржевая деятельность (за исключением банковской и страховой деятельности)	4.1
Объекты торговли (торговые центры, торгово-развлекательные центры (комплексы))	Размещение объектов капитального строительства общей площадью свыше 5000 кв. м с целью размещения одной или нескольких организаций, осуществляющих продажу товаров и (или) оказание услуг в соответствии с содержанием видов разрешённого использования с кодами 4.5 - 4.9; размещение гаражей и (или) стоянок для автомобилей сотрудников и посетителей торгового центра	4.2
Рынки	Размещение объектов капитального строительства, сооружений, предназначенных для организации постоянной или временной торговли (ярмарка, рынок, базар), с учётом того, что каждое из торговых мест не располагает торговой площадью более 200 кв. м; размещение гаражей и (или) стоянок для автомобилей сотрудников и посетителей рынка	4.3
Магазины	Размещение объектов капитального строительства, предназначенных для продажи товаров, торговая площадь которых составляет до 5000 кв. м	4.4

Инв. N

Взам. инв. N

Погр. и дата

Изм.	Кол.уч.	Лист	№ док.	Подп.	Дата



ЮГА-138-2020-ЛО-ППТ

Лист

45



Банковская и страховая деятельность	Размещение объектов капитального строительства, предназначенных для размещения организаций, оказывающих банковские и страховые услуги	4.5
Общественное питание	Размещение объектов капитального строительства в целях устройства мест общественного питания (рестораны, кафе, столовые, закусочные, бары)	4.6
Гостиничное обслуживание	Размещение гостиниц, а также иных зданий, используемых с целью извлечения предпринимательской выгоды из предоставления жилого помещения для временного проживания в них	4.7
Развлечения	Размещение объектов капитального строительства, предназначенных для размещения: дискотек и танцевальных площадок, ночных клубов, аквапарков, боулинга, аттракционов, ипподромов, игровых автоматов (кроме игрового оборудования, используемого для проведения азартных игр) и игровых площадок; в игровых зонах также допускается размещение игровых заведений, залов игровых автоматов, используемых для проведения азартных игр, и игровых столов, а также размещение гостиниц и заведений общественного питания для посетителей игровых зон	4.8
Обслуживание автотранспорта	Размещение постоянных или временных гаражей с несколькими стояночными местами, стоянок (парковок), гаражей, в том числе многоярусных, не указанных в коде 2.7.1	4.9
Выставочно-ярмарочная деятельность	Размещение объектов капитального строительства, сооружений, предназначенных для осуществления выставочно-ярмарочной и конгрессной деятельности, включая деятельность, необходимую для обслуживания указанных мероприятий (застройка экспозиционной площадки, организация питания участников мероприятий)	4.10
Спорт	Размещение объектов капитального строительства в качестве спортивных клубов, спортивных залов, бассейнов, устройство площадок для занятия спортом и физкультурой (беговые дорожки, спортивные сооружения, теннисные корты, поля для спортивной игры, автодромы, мотодромы, трамплины, трассы и спортивные стрельбища), в том числе водным (причалы и сооружения, необходимые для водных видов спорта и хранения соответствующего инвентаря); размещение спортивных баз и лагерей	5.1
Туристическое обслуживание	Размещение пансионатов, туристических гостиниц, кемпингов, домов отдыха, не оказывающих услуги по лечению, а также иных зданий, используемых с целью извлечения предпринимательской выгоды из предоставления жилого помещения для временного проживания в них; размещение детских лагерей	5.2.1
Обеспечение внутреннего правопорядка	Размещение объектов капитального строительства, необходимых для подготовки и поддержания в готовности органов внутренних дел и спасательных служб, в которых существует военизированная служба; размещение объектов гражданской обороны, за исключением объектов гражданской обороны, являющихся частями производственных зданий	8.3
Историко-культурная деятельность	Сохранение и изучение объектов культурного наследия народов Российской Федерации (памятников истории и культуры), в том числе: объектов археологического наследия, достопримечательных мест, мест бытования исторических промыслов, производств и ремёсел, недействующих военных и гражданских захоронений, объектов культурного наследия, хозяйственная деятельность, являющаяся историческим промыслом или ремеслом, а также хозяйственная деятельность, обеспечивающая познавательный туризм	9.3
Общее пользование водными объектами	Использование земельных участков, примыкающих к водным объектам способами, необходимыми для осуществления общего водопользования (водопользования, осуществляемого гражданами для личных нужд, а также забор (изъятие) водных ресурсов для целей питьевого и хозяйственно-бытового водоснабжения, купание, использование маломерных судов, водных мотоциклов и других технических средств, предназначенных для отдыха на водных объектах, водопой, если соответствующие запреты не установлены законодательством)	11.1
Земельные участки (территории) общего	Размещение объектов улично-дорожной сети, автомобильных дорог и пешеходных тротуаров в границах населённых пунктов, пешеходных переходов, набережных, береговых полос водных объектов общего пользования, скверов, бульваров,	12.0

Инв. № подл. Подп. и дата. Взам. инв. №

Изм.	Кол.уч.	Лист	№ док.	Подп.	Дата



ЮГА-138-2020-ЛО-ППТ

Лист

46

пользования	площадей, проездов, малых архитектурных форм благоустройства	
-------------	--	--

## 2.2.2. Условно разрешённые виды использования:

Наименование вида разрешённого использования земельного участка	Описание вида разрешённого использования земельного участка	Код
1	2	3
Для индивидуального жилищного строительства	Размещение индивидуального жилого дома (дом, пригодный для постоянного проживания, высотой не выше трёх надземных этажей); выращивание плодовых, ягодных, овощных, бахчевых или иных декоративных или сельскохозяйственных культур; размещение индивидуальных гаражей и подсобных сооружений	2.1
Малозэтажная многоквартирная жилая застройка	Размещение малозэтажного многоквартирного жилого дома (дом, пригодный для постоянного проживания, высотой до 4 этажей, включая мансардный); разведение декоративных и плодовых деревьев, овощных и ягодных культур; размещение индивидуальных гаражей и иных вспомогательных сооружений; обустройство спортивных и детских площадок, площадок отдыха; размещение объектов обслуживания жилой застройки во встроенных, пристроенных и встроенно-пристроенных помещениях малозэтажного многоквартирного дома, если общая площадь таких помещений в малозэтажном многоквартирном доме не составляет более 15 % общей площади помещений дома	2.1.1
Для ведения личного подсобного хозяйства	Размещение жилого дома, не предназначенного для раздела на квартиры (дома, пригодные для постоянного проживания и высотой не выше трёх надземных этажей); производство сельскохозяйственной продукции; размещение гаража и иных вспомогательных сооружений; содержание сельскохозяйственных животных	2.2
Блокированная жилая застройка	Размещение жилого дома, не предназначенного для раздела на квартиры, имеющего одну или несколько общих стен с соседними жилыми домами (количеством этажей не более чем три, при общем количестве совмещённых домов не более десяти и каждый из которых предназначен для проживания одной семьи, имеет общую стену (общие стены) без проёмов с соседним блоком или соседними блоками, расположен на отдельном земельном участке и имеет выход на территорию общего пользования (жилые дома блокированной застройки)); разведение декоративных и плодовых деревьев, овощных и ягодных культур; размещение индивидуальных гаражей и иных вспомогательных сооружений; обустройство спортивных и детских площадок, площадок отдыха	2.3
Среднеэтажная жилая застройка	Размещение жилых домов, предназначенных для разделения на квартиры, каждая из которых пригодна для постоянного проживания (жилые дома высотой не выше восьми надземных этажей, разделённых на две и более квартиры); благоустройство и озеленение; размещение подземных гаражей и автостоянок; обустройство спортивных и детских площадок, площадок отдыха; размещение объектов обслуживания жилой застройки во встроенных, пристроенных и встроенно-пристроенных помещениях многоквартирного дома, если общая площадь таких помещений в многоквартирном доме не составляет более 20 % общей площади помещений дома	2.5
Многоэтажная жилая застройка (высотная застройка)	Размещение жилых домов, предназначенных для разделения на квартиры, каждая из которых пригодна для постоянного проживания (жилые дома высотой девять и выше этажей, включая подземные, разделённых на двадцать и более квартир); благоустройство и озеленение придомовых территорий; обустройство спортивных и детских площадок, хозяйственных площадок; размещение подземных гаражей и наземных автостоянок, размещение объектов обслуживания жилой застройки во встроенных, пристроенных и встроенно-пристроенных помещениях многоквартирного дома в отдельных помещениях дома, если площадь таких помещений в многоквартирном доме не составляет более 15 % от общей площади дома	2.6

Инв. № подл. Подп. и дата. Взам. инв. №

Изм.	Кол.уч.	Лист	№ док.	Подп.	Дата



ЮГА-138-2020-ЛО-ППТ

Лист

47



Объекты гаражного назначения	Размещение отдельно стоящих и пристроенных гаражей, в том числе подземных, предназначенных для хранения личного автотранспорта граждан, с возможностью размещения автомобильных моек	2.7.1
Религиозное использование	Размещение объектов капитального строительства, предназначенных для отправления религиозных обрядов (церкви, соборы, храмы, часовни, монастыри, мечети, молельные дома); размещение объектов капитального строительства, предназначенных для постоянного местонахождения духовных лиц, паломников и послушников в связи с осуществлением ими религиозной службы, а также для осуществления благотворительной и религиозной образовательной деятельности (монастыри, скиты, воскресные школы, семинарии, духовные училища)	3.7
Объекты придорожного сервиса	Размещение автозаправочных станций (бензиновых, газовых); размещение магазинов сопутствующей торговли, зданий для организации общественного питания в качестве объектов придорожного сервиса; предоставление гостиничных услуг в качестве придорожного сервиса; размещение автомобильных моек и прачечных для автомобильных принадлежностей, мастерских, предназначенных для ремонта и обслуживания автомобилей и прочих объектов придорожного сервиса	4.9.1
Связь	Размещение объектов связи, радиовещания, телевидения, включая воздушные радиорелейные, надземные и подземные кабельные линии связи, линии радиодифракции, антенные поля, усилительные пункты на кабельных линиях связи, инфраструктуру спутниковой связи и телерадиовещания, за исключением объектов связи, размещение которых предусмотрено содержанием вида разрешённого использования с кодом 3.1	6.8

Примечание: текстовое наименование вида разрешённого использования земельного участка и его код (числовое обозначение) являются равнозначными и утверждены приказом Министерства экономического развития Российской Федерации от 01.09.2014 № 540 «Об утверждении классификатора видов разрешённого использования земельных участков».

2.2.3. Предельные (минимальные и (или) максимальные) размеры земельных участков и предельные параметры разрешённого строительства, реконструкции объектов капитального строительства (за исключением территории в границах исторического поселения город Краснодар):

1) минимальная площадь земельных участков – 300 кв. м, максимальная площадь – не подлежит установлению;

2) минимальный отступ зданий, сооружений, строений и сооружений вспомогательного использования от границы, отделяющей земельный участок от территории общего пользования, – 3 метра (за исключением навесов, беседок, мангалов, вольеров);

3) минимальный отступ зданий, сооружений, строений и сооружений вспомогательного использования от границ смежных земельных участков (за исключением навесов, беседок, мангалов, вольеров) – 3 метра;

минимальный отступ навесов, беседок, мангалов, вольеров от границ смежных земельных участков – 1 метр;

4) максимальное количество надземных этажей зданий – 24;

5) максимальный процент застройки земельного участка – 60 % (за исключением площади подземных парковок).

Предельные (минимальные и (или) максимальные) размеры земельных участков и предельные параметры разрешённого строительства, реконструкции объектов капитального строительства в границах исторического поселения город Краснодар не подлежат установлению.

Минимальные размеры земельных участков в целях образования земельных участков с единственным видом разрешённого использования «Коммунальное обслуживание» (код 3.1) не подлежат установлению.

Предельные параметры разрешённого строительства, реконструкции объектов капитального строительства в отношении земельных участков, единственным видом разрешённого использования которых является вид «Коммунальное обслуживание» (код 3.1), не подлежат установлению.

Минимальные размеры земельных участков в целях образования земельных участков с единственным видом разрешённого использования «Земельные участки (территории) общего пользования» (код 12.0) не подлежат установлению.

Предельные параметры разрешённого строительства, реконструкции объектов капитального строительства в отношении земельных участков, единственным видом разрешённого использования которых является вид «Земельные участки (территории) общего пользования» (код 12.0), не подлежат установлению.

2.2.4. Застройку земельных участков следует осуществлять в соответствии с предельными параметрами разрешённого строительства, установленными пунктом 2.2.3 раздела 2.2 настоящей статьи, и с учётом положений статьи 27 настоящих Правил:



## Статья 27. Застройка земельных участков

1. При размещении зданий, строений и сооружений должны соблюдаться предельные параметры разрешенного строительства, установленные для соответствующей территориальной зоны статьей 32 настоящих Правил, местные нормативы градостроительного проектирования, а также установленные законодательством о пожарной безопасности и законодательством в области обеспечения санитарно-эпидемиологического благополучия населения минимальные нормативные противопожарные и санитарно-эпидемиологические разрывы между зданиями, строениями и сооружениями, в том числе и расположенными на соседних земельных участках.

## 1.1. Предельные значения коэффициентов плотности застройки территории составляют:

Территориальные зоны	Коэффициент плотности застройки
1	2
<b>Жилая</b>	
Застройка многоквартирными многоэтажными жилыми домами	1,2
То же, реконструируемая	1,6
Застройка многоквартирными жилыми домами малой и средней этажности	0,8
Застройка блокированными жилыми домами с приквартирными земельными участками	0,6
Застройка одно-двухквартирными жилыми домами с приусадебными земельными участками	0,4
<b>Общественно-деловая</b>	
Многofункциональная застройка	3,0
Специализированная общественная застройка	2,4
<b>Производственная</b>	
Промышленная	2,4
Научно-производственная	1,0
Коммунально-складская	1,8

## Примечания:

- Для жилых, общественно-деловых зон коэффициенты плотности застройки приведены для территории квартала (брутто) с учётом необходимых по расчёту учреждений и предприятий обслуживания, гаражей, стоянок автомобилей, зелёных насаждений, площадок и других объектов благоустройства. Для производственных зон указанные коэффициенты приведены для кварталов производственной застройки, включающей в себя один или несколько объектов.
- При подсчёте коэффициентов плотности застройки площадь этажей определяется по внешним размерам здания. Учитываются только надземные этажи, включая мансардные. Подземные этажи зданий и сооружений не учитываются. Подземное сооружение не учитывается, если поверхность земли (надземная территория) над ним используется под озеленение, организацию площадок, стоянок автомобилей и другие виды благоустройства.
- Границами кварталов являются красные линии.
- При реконструкции сложившихся кварталов жилых, общественно-деловых зон (включая надстройку этажей, мансард) необходимо предусматривать требуемый по расчёту объём учреждений, организаций и предприятий обслуживания для проживающего в этих кварталах населения. Допускается учитывать имеющиеся в соседних кварталах учреждения обслуживания при соблюдении нормативных радиусов их доступности (кроме дошкольных образовательных организаций и общеобразовательных организаций начального общего образования). В условиях реконструкции существующей застройки плотность застройки допускается повышать, но не более чем на 30 % при соблюдении санитарно-гигиенических и противопожарных норм.»

2. Лицо, осуществляющее строительство, обязано осуществлять строительство, реконструкцию, капитальный ремонт объекта капитального строительства в соответствии с заданием застройщика, технического заказчика, лица, ответственного за эксплуатацию здания, сооружения, или регионального оператора (в случае осуществления строительства, реконструкции, капитального ремонта на основании договора строительного подряда), проектной документацией, требованиями к строительству, реконструкции объекта капитального строительства, установленными на дату выдачи представленного для получения разрешения на строительство градостроительного плана земельного участка, разрешённым использованием земельного участка, ограничениями, установленными в соответствии с земельным и иным законодательством Российской Федерации, требованиями технических регламентов и при этом обеспечивать безопасность работ для третьих лиц и окружающей среды, выполнение требований безопасности труда, сохранности объектов культурного наследия.

Лицо, осуществляющее строительство, также обязано обеспечивать доступ на территорию, на которой осуществляются строительство, реконструкция, капитальный ремонт объекта капитального строительства, представителей застройщика, технического заказчика, лица, ответственного за эксплуатацию здания, сооружения, или регионального оператора, органов государственного строительного надзора, представлять им

необходимую документацию, проводить строительный контроль, обеспечивать ведение исполнительной документации, извещать застройщика, технического заказчика, лицо, ответственное за эксплуатацию здания, сооружения, или регионального оператора, представителей органов государственного строительного надзора о сроках завершения работ, которые подлежат проверке, обеспечивать устранение выявленных недостатков и не приступать к продолжению работ до составления актов об устранении выявленных недостатков, обеспечивать контроль за качеством применяемых строительных материалов.

Отклонение параметров объекта капитального строительства от проектной документации, необходимость которого выявилась в процессе строительства, реконструкции, капитального ремонта такого объекта, допускается только на основании вновь утверждённой застройщиком, техническим заказчиком, лицом, ответственным за эксплуатацию здания, сооружения, или региональным оператором проектной документации после внесения в неё соответствующих изменений в порядке, установленном уполномоченным Правительством Российской Федерации федеральным органом исполнительной власти.

3. Допускается:

- блокировка зданий, строений и сооружений, расположенных на смежных земельных участках, по письменному согласию правообладателей смежных земельных участков и (или) объектов капитального строительства, подпись которых должна быть удостоверена нотариально;
- поднятие уровня земельного участка путем отсыпки грунта при наличии письменного согласия правообладателей смежных земельных участков, подпись которых должна быть удостоверена нотариально.

4. Объекты по оказанию услуг и обслуживанию населения допускается размещать в отдельно стоящих, встроенных или пристроенных строениях с изолированными от жилых зданий или их частей входами с учетом следующих условий:

- обустройство входа с созданием условий для беспрепятственного доступа маломобильных граждан к месту получения услуги (обслуживания);
- оборудование площадок для стоянки автомобилей посетителей;
- соблюдение норм благоустройства, установленных соответствующими муниципальными правовыми актами.

5. На придомовой территории в границах земельных участков многоквартирных домов должны быть предусмотрены площадки (спортивные, для игр детей и отдыха взрослых, сушки белья, установки контейнеров для сбора бытовых отходов и мусора) и стоянки для хранения автомобилей в соответствии с местными нормативами градостроительного проектирования.

Размещение объектов на территории дворов жилых домов осуществляется в соответствии с требованиями пункта 2.10 раздела II "Гигиенические требования к участку и территории жилых зданий при их размещении" СанПиН 2.1.2.2645-10 "Санитарно-эпидемиологические требования к условиям проживания в жилых зданиях и помещениях".

6. Характер ограждения земельных участков со стороны улицы должен быть выдержан в едином стиле как минимум на протяжении одного квартала с обеих сторон улиц с максимально допустимой высотой ограждений 2 метра.

По границе со смежным земельным участком ограждения должны быть проветриваемыми на высоту не менее 0,5 метра от уровня земли в месте ограждения.

7. На территориях общего пользования не разрешается возведение объектов капитального строительства, за исключением объектов инженерной инфраструктуры, линейных объектов, а также объектов, создаваемых в целях использования неограниченным кругом лиц (объекты благоустройства, объекты, предназначенные для обеспечения дорожного движения и т.п.).

Расстояние от объектов капитального строительства до объектов, расположенных на смежных земельных участках, следует принимать на основании действующих строительных, экологических, санитарно-эпидемиологических, противопожарных норм, местных нормативов градостроительного проектирования и настоящих Правил.

А.А.Кравченко  
Е.И.Соломахина

Инв. № подл. Подп. и дата. Взам. инв. №

Изм.	Кол.уч.	Лист	№ док.	Подп.	Дата



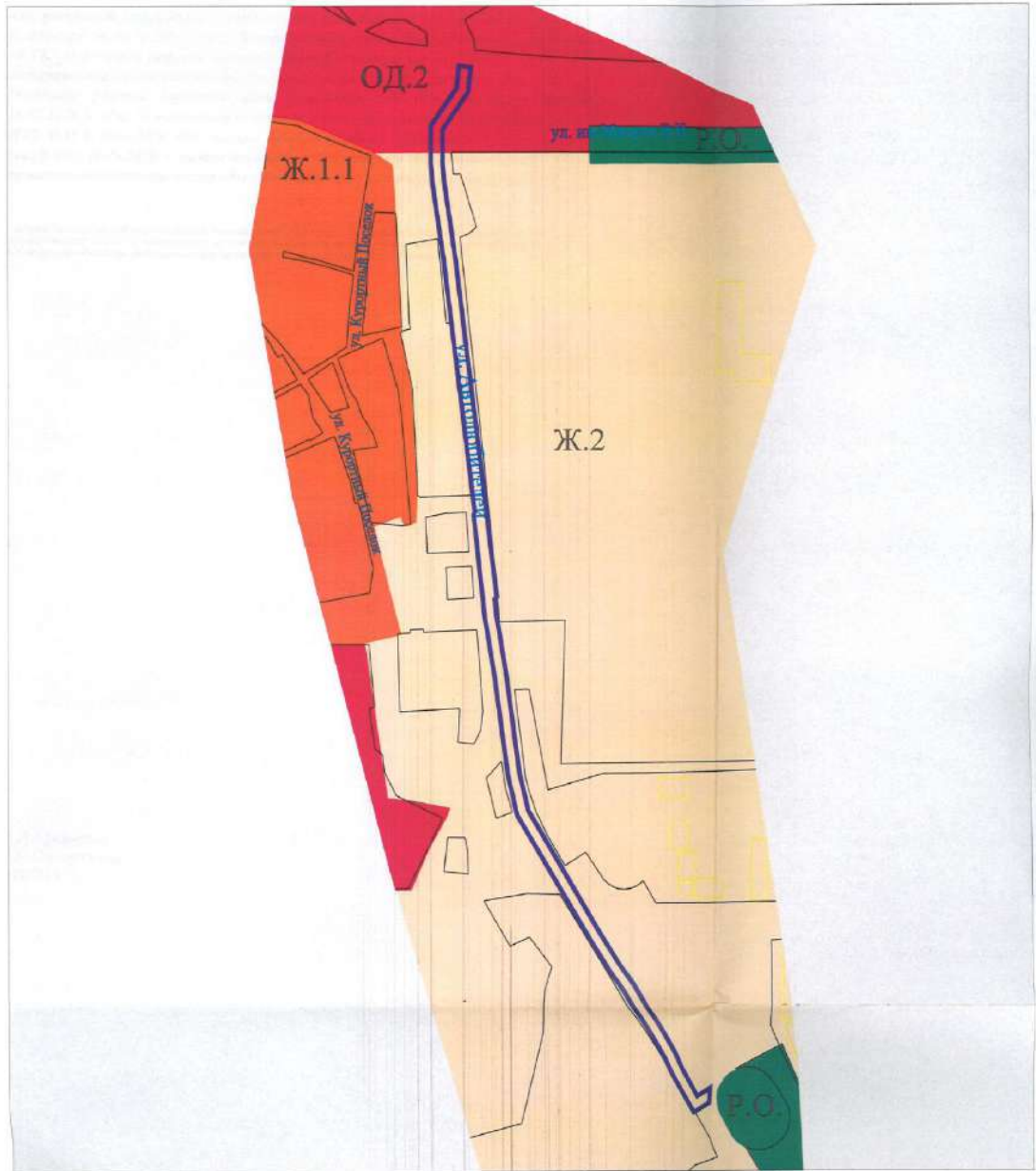
ЮГА-138-2020-ЛО-ППТ

Лист

50



Графический план



МКУ МОГК "Генератор"



Директор учреждения

А.А.Кравченко

Исполнитель

*Соломаха*

Е.И.Соломахина

Условные обозначения:

- формируемый земельный участок
- Ж.2. Зона застройки многоквартирными жилыми домами
- Ж.1.1. Зона застройки индивидуальными жилыми домами в границах города Краснодара
- ОД.2. Общественно-деловые зоны местного значения
- Р.О. Зона зеленых насаждений общего пользования

Взам. инв. N

Подп. и дата

Инв. N подл.

Изм.	Кол.уч.	Лист	№ док.	Подп.	Дата



ЮГА-138-2020-ЛО-ППТ

Лист

51



## Приложение № 5

**IV раздел ГИСОГД - правила землепользования и застройки муниципального образования город Краснодар, внесение в них изменений**

Участок расположен в охранной зоне аэропорта и аэродрома гражданской авиации до установления приаэродромной территории о необходимых согласованиях см. статью 34 решения городской Думы Краснодара от 30.01.2007 19 п.6 "Об утверждении правил землепользования и застройки на территории МОГК" (в редакции решения городской Думы Краснодара от 16.07.2018 N 57 п. 12). Центр судебных экспертиз определен выполнять исследования о возможности строительства.

Основание: решение городской Думы Краснодара XIX заседание Думы четвертого созыва от 16.07.2018 N 57 п. 12 о внесении изменения в решение городской Думы Краснодара (об утверждении ПЗЗ) № 19 п. 6 от 30.01.2007, письмо Центра судебных экспертиз по Южному округу 2662 04.09.2019 (вх.29/5381 10.09.2019) о начале проведения комплексных экспертных исследований по определению возможности строительства объектов различного назначения в зонах приаэродромной территории

Сведения государственной информационной системы обеспечения градостроительной деятельности муниципального образования город Краснодар носят информационный характер, обеспечивают органы государственной власти, органы местного самоуправления, физических и юридических лиц достоверными сведениями, необходимыми для осуществления градостроительной деятельности.

А.А.Кравченко  
Е.И.Соломахина  
2980743

Инв. N подл.	Подп. и дата	Взам. инв. N				

Изм.	Кол.уч.	Лист	№ док.	Подп.	Дата



ЮГА-138-2020-ЛО-ППТ

Лист

52

## Охранные зоны аэропорта и аэродрома

1. Приаэродромная территория является зоной с особыми условиями использования территорий.

2. Внесение изменений в настоящие Правила землепользования и застройки на территории муниципального образования город Краснодар осуществляется с учётом ограничений использования объектов недвижимости, установленных на приаэродромной территории.

3. До установления приаэродромных территорий в порядке, предусмотренном Воздушным кодексом Российской Федерации (в редакции Федерального закона от 01.07.2017 № 135-ФЗ «О внесении изменений в отдельные законодательные акты Российской Федерации в части совершенствования порядка установления и использования приаэродромной территории и санитарно-защитной зоны» (далее – Федеральный закон), архитектурно-строительное проектирование, строительство, реконструкция объектов капитального строительства, размещение радиотехнических и иных объектов, которые могут угрожать безопасности полётов воздушных судов, оказывать негативное воздействие на здоровье человека и окружающую среду, создавать помехи в работе радиотехнического оборудования, установленного на аэродроме, объектов радиолокации и радионавигации, предназначенных для обеспечения полётов воздушных судов, в границах указанных в части 1 статьи 4 Федерального закона приаэродромных территорий или указанных в части 2 статьи 4 Федерального закона полос воздушных подходов на аэродромах, санитарно-защитных зон аэродромов должны осуществляться при условии согласования этих объектов:

1) с организацией, осуществляющей эксплуатацию аэродрома экспериментальной авиации, - для аэродрома экспериментальной авиации;

2) с организацией, уполномоченной федеральным органом исполнительной власти, в ведении которого находится аэродром государственной авиации, - для аэродрома государственной авиации;

3) с федеральным органом исполнительной власти, осуществляющим функции по оказанию государственных услуг и управлению государственным имуществом в сфере воздушного транспорта (гражданской авиации), - для аэродрома гражданской авиации.

Инв. № подл. Подп. и дата. Взам. инв. №

Изм.	Кол.уч.	Лист	№ док.	Подп.	Дата



ЮГА-138-2020-ЛО-ППТ

Лист

53

Приложение №6

**V раздел ГИСОГД - документация по планировке территорий**

Красная линия, по ул. Автолюбителей, в районе формируемого земельного участка, **утверждена** решением городской Думы Краснодара

Основание: **решение городской Думы Краснодара 43 п. 12 от 20.01.2004;**

Красные линии по ул. им. Мачуги В.Н. и по ул. Автолюбителей в районе ул. Трудовой Славы, **не утверждены.**

Сведения государственной информационной системы обеспечения градостроительной деятельности муниципального образования город Краснодар носят информационный характер, обеспечивают органы государственной власти, органы местного самоуправления, физических и юридических лиц достоверными сведениями, необходимыми для осуществления градостроительной деятельности.

А.А.Кравченко  
Е.И.Соломахина  
2980743

Инв. N подл.	Подп. и дата	Взам. инв. N				
			Изм.	Кол.уч.	Лист	№ док.



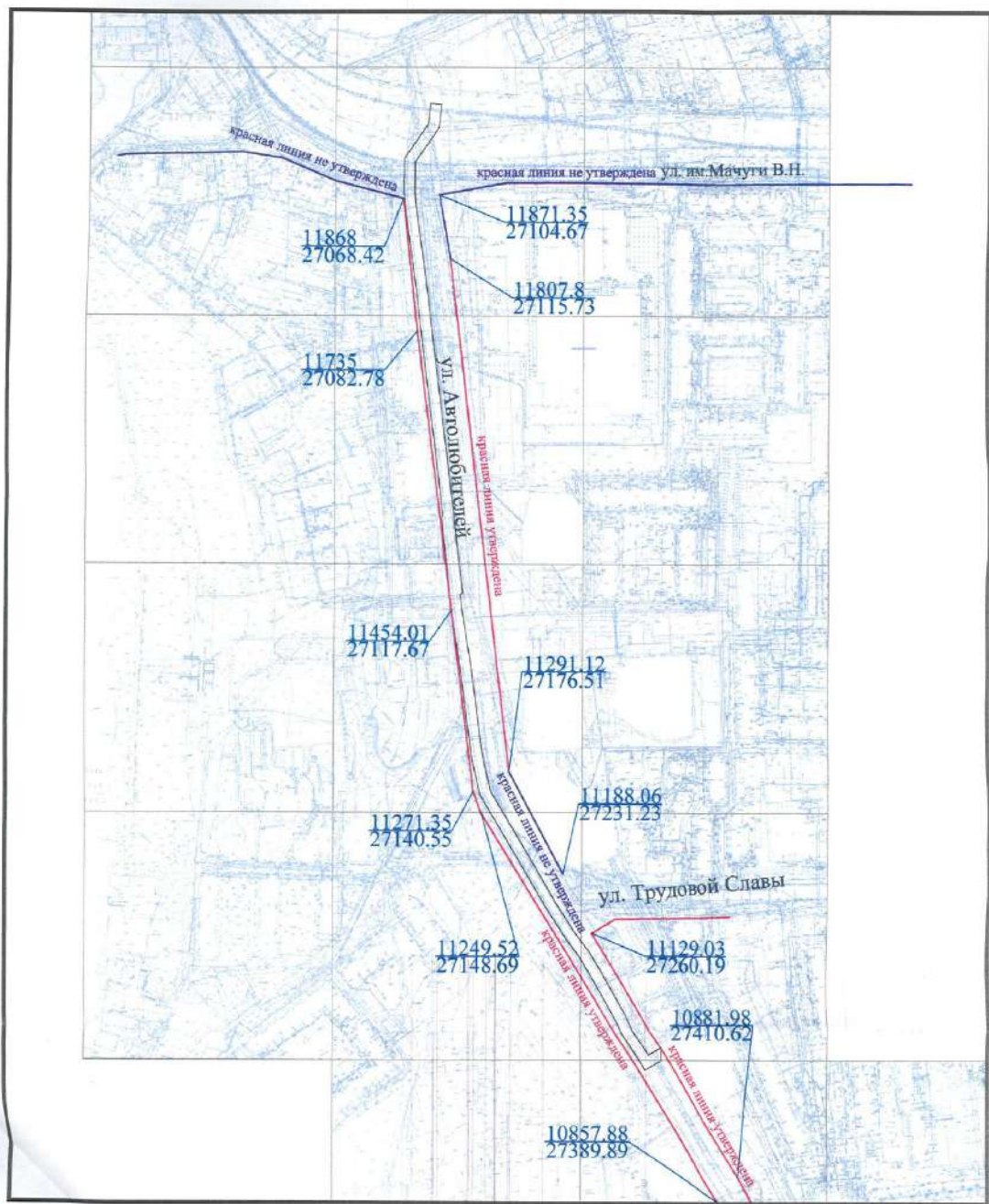
ЮГА-138-2020-ЛО-ППТ

Лист

54



2  
Графический план



УСЛОВНЫЕ ОБОЗНАЧЕНИЯ:

- Граница формируемого земельного участка
- Красная линия утверждена
- Красная линия не утверждена
- 27281.03  
27163.29 Координаты красной линии

Исполнитель Солф Е.И.Соломахина

Инв. N подл. Погр. и дата Взам. инв. N

Изм.	Кол.уч.	Лист	№ док.	Подп.	Дата



ЮГА-138-2020-ЛО-ППТ

## Приложение № 7

## VI раздел ГИСОГД - изученность природных и техногенных условий

Расположение объекта в зоне ограничений от передающего радиотехнического объекта (ПРТО) - ввод в эксплуатацию БС BTS-23-2997U, ввод в эксплуатацию БС "Краснодар-Бриз". СЗЗ и ЗОЗ для строений высотой до 9,0 м отсутствует (максимальная протяженность ЗОЗ для строений высотой более 9,0 метров составляет 81,0 м), СЗЗ и ЗОЗ для строений высотой до 8,3 м отсутствует (максимальная протяженность ЗОЗ для строений высотой более 8,3 метров составляет 104,3 м)

Основание: протокол измерений уровней электромагнитного поля ООО "Радиационный Контроль и ЭМИ" 1ЭМИ 13.01.2017, экспертное заключение ФБУЗ "ЦГиЭ в Краснодарском крае" 3105/03-1 06.04.2017, письмо Роспотребнадзора 01-02/10096-17-13 27.04.2017, письма Роспотребнадзора 01-02/8752-15-13 29.04.2015, 01-02/12530-15-13 08.06.2015, 01-02/254-16-13 13.01.2016, протокол измерений уровней электромагнитного поля ООО КТЦ "ПРОФСТАНДАРТ" 150 27.02.2018 экспертное заключение ООО КТЦ "ПРОФСТАНДАРТ" 441-Э 27.03.2018, письмо Роспотребнадзора 01-02/10279-18-15 26.04.2018

Санитарно-защитная зона и зона ограничения застройки в направлении азимутов излучения ПРТО (111542-1, 111542-3, 111542-13, 129179-1, 129179-3, 129179-9, 129179-11) - минимальная высота зоны превышения ПДУ ЭМП 10,6 м, максимальная протяженность зоны превышения ПДУ ЭМП 89,1 м, минимальная высота зоны превышения ПДУ ЭМП 10,7 м, максимальная протяженность зоны превышения ПДУ ЭМП 90,2 м, минимальная высота зоны превышения ПДУ ЭМП 11,0 м, максимальная протяженность зоны превышения ПДУ ЭМП 88,0 м, высота нижней границы ЗОЗ 9,22 м, протяженность ЗОЗ от геометрического центра антенны 74,4 м, высота нижней границы ЗОЗ 12,1 м, протяженность ЗОЗ от геометрического центра антенны 52,3 м, высота нижней границы ЗОЗ 9,22 м, протяженность ЗОЗ от геометрического центра антенны 80,6 м, высота нижней границы ЗОЗ 11,6 м, протяженность ЗОЗ от геометрического центра антенны 68,6 м.

Основание: Расчёт распределения уровней ЭМП, границ СЗЗ и ЗО на эксплуатацию ПРТО, протокол измерений уровней электромагнитного поля ООО "СвязьПроект и ЭМИ" 29/6 27.01.2015, экспертные заключения врача высшей категории 29/6-1 27.01.2015, 517/1-2 06.05.2015, письма управления Роспотребнадзора 01-02/8752-15-13 29.04.2015, 01-02/12530-15-13 08.06.20\*, протокол измерений уровней электромагнитного поля ООО "СвязьПроект и ЭМИ" 29/6 27.01.2015, протокол измерений уровней электромагнитного поля ООО "Радиационный Контроль и ЭМИ" 1ЭМИ 13.01.2017, экспертное заключение ФБУЗ "ЦГиЭ в Краснодарском крае" 3105/03-1 06.04.2017, письмо Роспотребнадзора 01-02/10096-17-13 27.04.2017

Санитарно-защитная зона предприятий - СЗЗ для АЗС (ЮЗ-87, 3-61, СЗ-84, ост.-100м), СЗЗ для АЗС (СВ-36,В-41, ост.-100м), Санитарно-защитная зона для АЗС N 119 ООО "Лукойл-Югнефтепродукт" (С-40, СВ-65, В-95, ЮВ-100, Ю-10, ЮЗ-100, 3-100, СЗ-100), Охранная зона объекта электросетевого хозяйства (Почтовая), Санитарно-защитная зона для автомойки Аleshkevich Ю.С. (С-100, СВ-75, В-87, ЮВ-85, Ю-28, ЮЗ-100, 3-5, СЗ-66 м)

Основание: решение Роспотребнадзора по установлению границ СЗЗ 01-3/3673 от 02.03.2012, решение Роспотребнадзора по установлению границ СЗЗ 01-3/3668 от 02.03.2012, решение Роспотребнадзора по установлению границ санитарно-защитной зоны для ООО "Лукойл-Югнефтепродукт" 01-3/14370 от 03.07.2013, постановление Правительства Российской Федерации 160 от 24.02.2009, Решение заместителя руководителя Управления Роспотребнадзора по Краснодарскому краю об установлении санитарно-защитной зоны для автомойки Аleshkevich Ю.С. 23-00-03/19-39184-2019 от 06.06.2019, договор купли-продажи 06.08.2004, свидетельство собственности 662645 27.08.2004, экспертные заключения 1099/03-1 09.02.2012, 1096/03-1 09.02.2012, письмо Роспотребнадзора 01-3/3674 02.03.2012, договор купли-продажи 15.06.2004, свидетельство собственности 603544 12.07.2004, экспертные заключения 1290/03-1 13.02.2012, 1102/03-1 09.02.2012, письмо Роспотребнадзора 01-3/3669 02.03.2012,

Инв. N подл. Подп. и дата Взам. инв. N

Изм.	Кол.уч.	Лист	№ док.	Подп.	Дата



ЮГА-138-2020-ЛО-ППТ

Лист

56



экспертное заключение ФБУЗ "Центр гигиены и эпидемиологии по железнодорожному транспорту" 506 23.05.2012, экспертное заключение ФБУЗ "Центр гигиены и эпидемиологии в Краснодарском крае" 13214/03-4 11.11.2011, письмо Роспотребнадзора 01-3/15126 10.07.2013, правила установления охранных зон объектов электросетевого хозяйства и особых условий использования земельных участков, расположенных в границах таких зон, утвержденные постановлением Правительства РФ 160 от 24.02.2009, письмо ПАО "Кубаньэнерго" КЭС/113/01/2909 07.08.2017, письмо управления Роспотребнадзора по КК 23-00-03/16-39185-2019 от 06.06.2019,

Санитарно-защитная зона предприятий - Охранная зона объекта "Волоконно-оптические линии передачи от г. Анапа до пос. Джубга, от пос. Джубга до г. Сочи с ответвлением от пос. Джубга до г. Краснодара (проектные и изыскательские работы, строительство)" учётный номер 23.00.2.229

Основание: распоряжение Территориального управления Росимущества 532 от 20.04.2018, письмо ФГУП РСВО 08-ДМ 22.01.2020, письмо управления информационно-коммуникационных технологий и связи АМОГК 1444/17 06.07.2018 о необходимости соблюдения юридическими и физическими лицами требований правил охраны линий и сооружений связи в отношении кабеля ВОЛП

Информация о внесении сведений о вышеуказанных санитарно-защитных зонах в Единый государственный реестр недвижимости в государственной информационной системе обеспечения градостроительной деятельности муниципального образования город Краснодар отсутствует.

Участок расположен на приаэродромной территории аэродрома "Краснодар-Центральный" о необходимости согласования смотреть ст.34 решения городской Думы Краснодара 30.01.2007 19 п.6 "Об утверждении правил землепользования и застройки на территории МОГК" (в редакции решения городской Думы Краснодара 16.07.2018 57 п.12); Центр судебных экспертиз определен выполнять исследования о возможности строительства.

Основание: решение городской Думы Краснодара XIX заседание Думы четвертого созыва от 16.07.2018 N 57 п. 12 о внесении изменения в решение городской Думы Краснодара (об утверждении ПЗЗ) № 19 п. 6 от 30.01.2007, письмо Центра судебных экспертиз по Южному округу 2662 04.09.2019 (вх.29/5381 10.09.2019) о начале проведения комплексных экспертных исследований по определению возможности строительства объектов различного назначения в зонах приаэродромной территории

II пояс зоны санитарной охраны артезианских скважин

Основание: протокол заседания экспертной комиссии 67 от 14.12.2007, решение Советского районного суда г.Краснодара от 05.09.2019 о внесении изменений в ГИСОГД в части исключения сведений о расположении з/у 23:43:0408001:150 в границах II пояса ЗСО водозабора скважины 79121/163, 72728/162, 79159/359 в/з "Восточный 1" ООО "Краснодар Водоканал"

III пояс зоны санитарной охраны артезианских скважин и водозаборов

Основание: протоколы заседания экспертной комиссии 124 от 17.10.2008, 67 от 14.12.2007, приказ министерства природных ресурсов Краснодарского края об утверждении проекта ЗСО и установлении границ и режимов ЗСО источников питьевого и хозяйственно-бытового водоснабжения ООО "ЛУКОЙЛ-Кубаньэнерго" 1279 от 04.10.2017, письмо ООО "Лукойл-Кубаньэнерго" 03.3-501 20.02.2017; письмо министерства природных ресурсов КК 202-32037/17-05.1-05.10.17 от 05.10.2017

Сведения государственной информационной системы обеспечения градостроительной деятельности муниципального образования город Краснодар носят информационный характер, обеспечивают органы государственной власти, органы местного самоуправления, физических и юридических лиц достоверными сведениями, необходимыми для осуществления градостроительной деятельности.

А.А.Кравченко  
Е.И.Соломахина  
2980743

Инв. N подл. Подп. и дата Взам. инв. N

Изм.	Кол.уч.	Лист	№ док.	Подп.	Дата



ЮГА-138-2020-ЛО-ППТ

Лист

57



### Охранные зоны аэропорта и аэродрома

1. Приаэродромная территория является зоной с особыми условиями использования территорий.

2. Внесение изменений в настоящие Правила землепользования и застройки на территории муниципального образования город Краснодар осуществляется с учётом ограничений использования объектов недвижимости, установленных на приаэродромной территории.

3. До установления приаэродромных территорий в порядке, предусмотренном Воздушным кодексом Российской Федерации (в редакции Федерального закона от 01.07.2017 № 135-ФЗ «О внесении изменений в отдельные законодательные акты Российской Федерации в части совершенствования порядка установления и использования приаэродромной территории и санитарно-защитной зоны» (далее – Федеральный закон), архитектурно-строительное проектирование, строительство, реконструкция объектов капитального строительства, размещение радиотехнических и иных объектов, которые могут угрожать безопасности полётов воздушных судов, оказывать негативное воздействие на здоровье человека и окружающую среду, создавать помехи в работе радиотехнического оборудования, установленного на аэродроме, объектов радиолокации и радионавигации, предназначенных для обеспечения полётов воздушных судов, в границах указанных в части 1 статьи 4 Федерального закона приаэродромных территорий или указанных в части 2 статьи 4 Федерального закона полос воздушных подходов на аэродромах, санитарно-защитных зон аэродромов должны осуществляться при условии согласования этих объектов:

1) с организацией, осуществляющей эксплуатацию аэродрома экспериментальной авиации, - для аэродрома экспериментальной авиации;

2) с организацией, уполномоченной федеральным органом исполнительной власти, в ведении которого находится аэродром государственной авиации, - для аэродрома государственной авиации;

3) с федеральным органом исполнительной власти, осуществляющим функции по оказанию государственных услуг и управлению государственным имуществом в сфере воздушного транспорта (гражданской авиации), - для аэродрома гражданской авиации.

Инв. № подл. Подп. и дата. Взам. инв. №

Изм.	Кол.уч.	Лист	№ док.	Подп.	Дата



ЮГА-138-2020-ЛО-ППТ

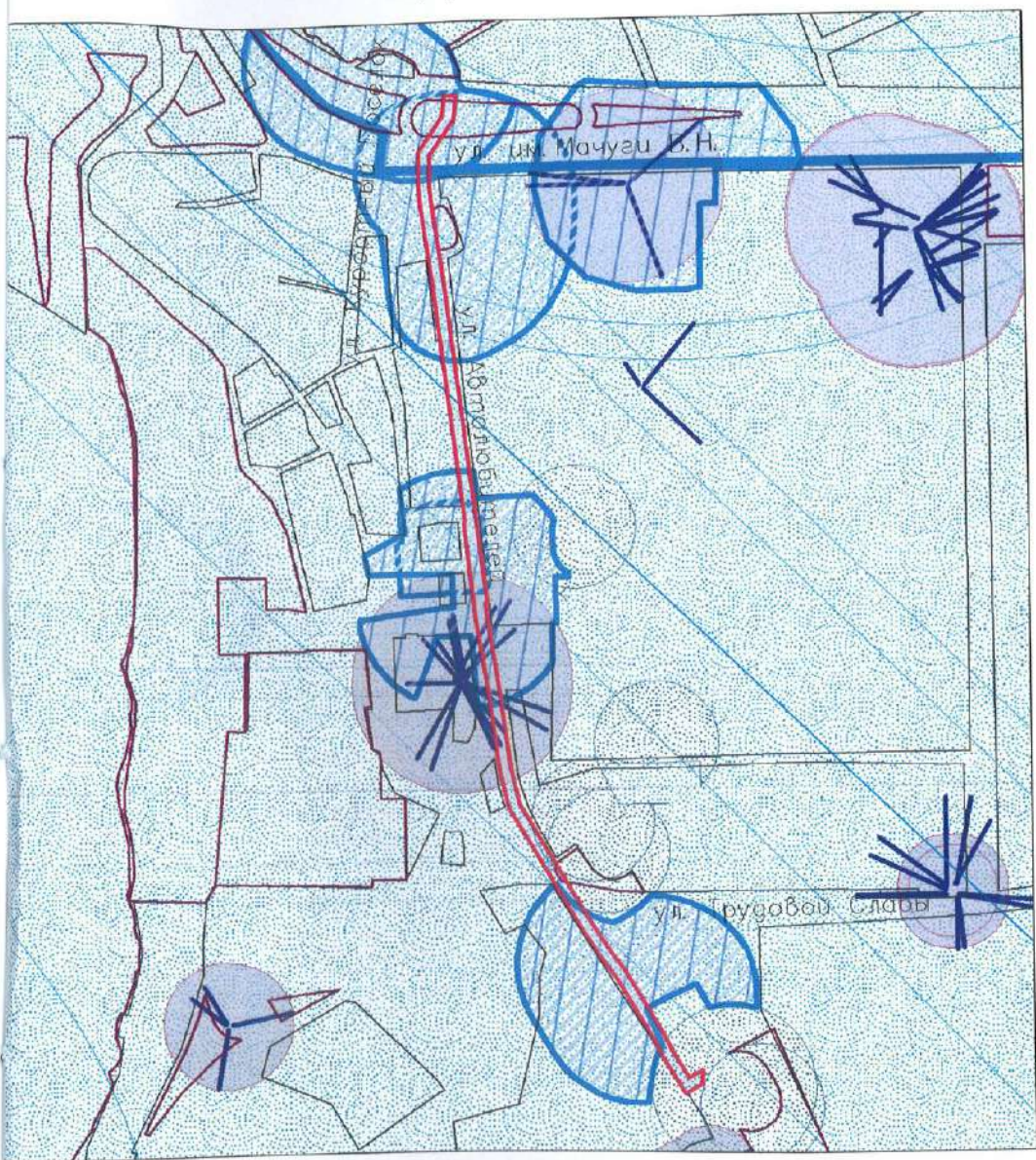
Лист

58



4

Графический план



- граница участка
- приаэродромная территория "Краснодар-Центральный"
- зоны ограничений объектов связи
- направление азимутов излучения ПРТО
- 2 й пояс ЗСО артезианских скважин, водозабора
- 3 й пояс ЗСО артезианских скважин, водозабора

Исполнитель *Сопом* Е.И.Сопомыхина

Инв. № подл. Подп. и дата Взам. инв. №

Изм.	Кол.уч.	Лист	№ док.	Подп.	Дата



ЮГА-138-2020-ЛО-ППТ



Департамент архитектуры и градостроительства администрации муниципального образования город Краснодар пронумеровано, прошито, скреплено печатью 25 листов

Заместитель директора Департамента О.В. Шишковский

Инв. № подл.	Подп. и дата	Взам. инв. №

Изм.	Кол.уч.	Лист	№ док.	Подп.	Дата



ЮГА-138-2020-ЛО-ППТ





ФЕДЕРАЛЬНОЕ АГЕНТСТВО  
ПО НЕДРОПОЛЬЗОВАНИЮ  
ДЕПАРТАМЕНТ  
ПО НЕДРОПОЛЬЗОВАНИЮ  
ПО ЮЖНОМУ ФЕДЕРАЛЬНОМУ ОКРУГУ  
(Югнедра)

Отдел геологии и лицензирования  
по Краснодарскому краю

350063, Россия, г. Краснодар, ул. Красная, д. 19,  
тел. (861) 268-40-61, факс (861) 268-40-81,  
E-mail: krasnodar@rosnedra.gov.ru

28 ФЕВ 2020

№ КК-КК-ЮФО-08-31/280

на № \_\_\_\_\_ от \_\_\_\_\_

Об отказе в выдаче заключения об отсутствии  
(наличии) полезных ископаемых

Отделом геологии и лицензирования по Краснодарскому краю Департамента по недропользованию по Южному федеральному округу рассмотрено Ваше заявление исх. № 02/270220 от 2 7.02.2020 г. (вх. № КК-907 от 27.02.2020 г.) о выдаче заключения о наличии (отсутствии) полезных ископаемых под участком строительства по объекту: «Переключение сетей фекальной канализации 5 и 6 Почтового микрорайона к подводящей сети фекальной канализации КНС по ул. им. Мачуги В.Н., 2 в Карасунском внутригородском округе города Краснодара».

В целях оптимизации градостроительной деятельности Федеральным законом от 03.08.2018 №342-ФЗ «О внесении изменений в Градостроительный кодекс Российской Федерации и отдельные законодательные акты Российской Федерации» внесены изменения в статью 25 Закона Российской Федерации от 21.02.1992 г. №2395-1 «О недрах» предусматривающие, что **получение заключения** федерального органа управления государственным фондом недр или его территориального органа **об отсутствии полезных ископаемых в недрах под участком предстоящей застройки** требуется только в отношении земельных участков, которые расположены **за границами населенных пунктов**.

С учетом вышеизложенного сообщаем, что с 04.08.2018 Отделом не осуществляется предоставление государственной услуги по выдаче заключений об отсутствии полезных ископаемых в недрах под участком предстоящей застройки по участкам, расположенным в границах населенных пунктов, а обращение за получением указанной государственной услуги необходимо лишь при возведении объектов, расположенных за границами населенных пунктов.

Начальник отдела

Исп. Сай А.Н. 268-40-61

Д.В. Тимофеев

Взам. инв. N

Подп. и дата

Инв. N подл.

Изм.	Кол.уч.	Лист	№ док.	Подп.	Дата



ЮГА-138-2020-ЛО-ППТ

Лист

61



АДМИНИСТРАЦИЯ  
КРАСНОДАРСКОГО КРАЯ  
УПРАВЛЕНИЕ  
ГОСУДАРСТВЕННОЙ ОХРАНЫ  
ОБЪЕКТОВ КУЛЬТУРНОГО  
НАСЛЕДИЯ

Советская ул., д. 49, г. Краснодар, 350063  
Тел./факс (861) 268-32-23  
E-mail: uorn@krasnodar.ru



№ \_\_\_\_\_  
от \_\_\_\_\_

ООО «Юг Гео Альянс»

им. 1 Мая ул., д. 184, лит. А,  
г. Краснодар, Краснодарский край,  
350000

О направлении информации

Управлением государственной охраны объектов культурного наследия администрации Краснодарского края рассмотрено обращение Райкова Н.Н. (представителя ООО «Юг Гео Альянс») от 27.02.2020 № 2 (вх. от 28.02.2020 № 78-3087/20-0) о предоставлении информации об объектах культурного наследия на земельном участке площадью 1,16 га для размещения объекта: «Переключение сетей фекальной канализации 5 и 6 Почтового микрорайона к подводящей сети фекальной канализации КНС по улице им. Мачуги В.Н., 2 в Карасунском внутригородском округе города Краснодара».

По данным единого государственного реестра памятников (памятников истории и культуры) народов Российской Федерации, перечня выявленных объектов культурного наследия, списка объектов, обладающих признаками объектов культурного наследия, материалам архива управления государственной охраны объектов культурного наследия администрации Краснодарского края, объекты культурного наследия (памятники истории и культуры), включенные в единый государственный реестр, выявленные объекты культурного наследия, объекты, обладающие признаками объектов культурного наследия, защитные зоны объектов культурного наследия, а также зоны охраны объектов культурного наследия на рассматриваемом земельном участке не значатся.

В соответствии с п. 4 ст. 36 Федерального закона от 25.06.2002 № 73-ФЗ «Об объектах культурного наследия (памятниках истории и культуры) народов Российской Федерации», если при земляных и строительных работах на указанном участке будут обнаружены археологические предметы или объекты (фрагменты керамики, костные останки, предметы древнего вооружения, монеты, каменные конструкции, кладки и пр.) необходимо незамедлительно приостановить указанные работы и в течение трех дней со дня обнаружения направить в управление государственной охраны объектов культурного наследия администрации Краснодарского края письменное уведомление.

Использование земельного участка площадью 1,16 га для размещения объекта: «Переключение сетей фекальной канализации 5 и 6 Почтового

Инв. № подл. Подп. и дата. Взам. инв. №

Изм.	Кол.уч.	Лист	№ док.	Подп.	Дата



ЮГА-138-2020-ЛО-ППТ


Лист

62

2


микрорайона к подводящей сети фекальной канализации КНС по улице им. Мачуги В.Н., 2 в Карасунском внутригородском округе города Краснодара», представляется возможным при условии выполнения требований действующего законодательства.

Начальник управления



Р.В. Семихатский

Павленко Татьяна Анатольевна  
+7 (861) 267-31-37

Инв. № подл.	Подп. и дата	Взам. инв. №							 ЮГА-138-2020-ЛО-ППТ	Лист
			Изм.	Кол.уч.	Лист	№ док.	Подп.	Дата		63



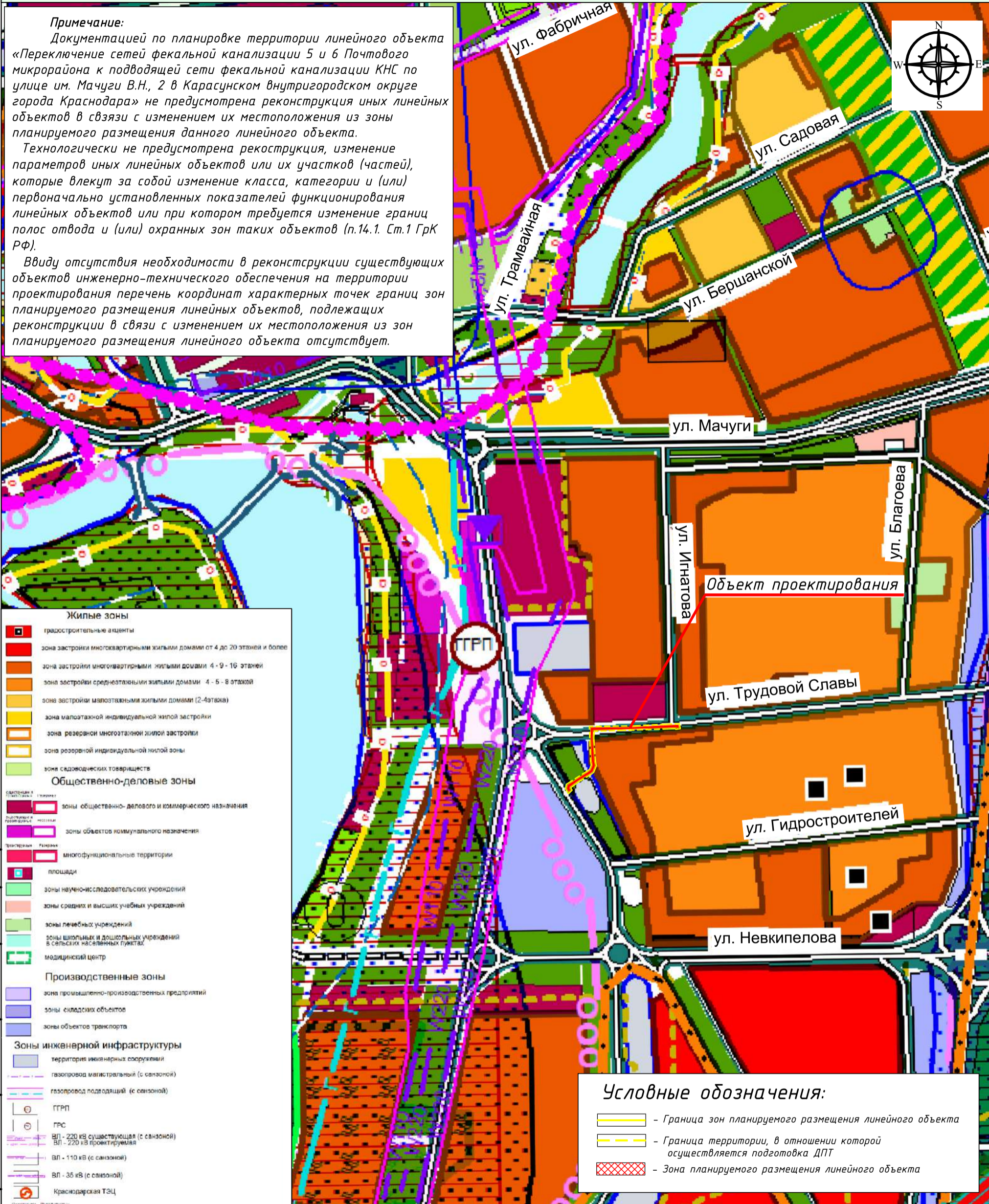



**Примечание:**

Документацией по планировке территории линейного объекта «Переключение сетей фекальной канализации 5 и 6 Почтового микрорайона к подводящей сети фекальной канализации КНС по улице им. Мачуги В.Н., 2 в Карасунском внутригородском округе города Краснодара» не предусмотрена реконструкция иных линейных объектов в связи с изменением их местоположения из зоны планируемого размещения данного линейного объекта.

Технологически не предусмотрена реконструкция, изменение параметров иных линейных объектов или их участков (частей), которые влекут за собой изменение класса, категории и (или) первоначально установленных показателей функционирования линейных объектов или при котором требуется изменение границ полос отвода и (или) охранных зон таких объектов (п.14.1. Ст.1 ГрК РФ).

Ввиду отсутствия необходимости в реконструкции существующих объектов инженерно-технического обеспечения на территории проектирования перечень координат характерных точек границ зон планируемого размещения линейных объектов, подлежащих реконструкции в связи с изменением их местоположения из зон планируемого размещения линейного объекта отсутствует.



- Жилые зоны**
- градостроительные акценты
  - зона застройки многоквартирными жилыми домами от 4 до 20 этажей и более
  - зона застройки многоквартирными жилыми домами 4 - 9 - 16 этажей
  - зона застройки среднеэтажными жилыми домами 4 - 5 - 8 этажей
  - зона застройки малоэтажными жилыми домами (2-4этажа)
  - зона малоэтажной индивидуальной жилой застройки
  - зона резервной многоэтажной жилой застройки
  - зона резервной индивидуальной жилой зоны
  - зона садоводческих товариществ
- Общественно-деловые зоны**
- зоны общественно-делового и коммерческого назначения
  - зоны объектов коммунального назначения
  - многофункциональные территории
  - площади
  - зоны научно-исследовательских учреждений
  - зоны средних и высших учебных учреждений
  - зоны лечебных учреждений
  - зоны школьных и дошкольных учреждений в сельских населенных пунктах
  - медицинский центр
- Производственные зоны**
- зона промышленно-производственных предприятий
  - зоны складских объектов
  - зоны объектов транспорта
- Зоны инженерной инфраструктуры**
- территория инженерных сооружений
  - газопровод магистральный (с санзоной)
  - газопровод подводящий (с санзоной)
  - ГТРП
  - ГРС
  - ВЛ - 220 кВ существующая (с санзоной)
  - ВЛ - 220 кВ проектируемая
  - ВЛ - 110 кВ (с санзоной)
  - ВЛ - 35 кВ (с санзоной)
  - Краснодарская ТЭЦ
  - ТП 220/110/35 кВ
  - котельная
- Зоны рекреационного назначения**
- водные поверхности
  - пляжи
  - территории спортивно-рекреационной зоны
- Границы**
- граница земель транспортной инфраструктуры
- Территории регулирования застройки**
- индивидуальная жилая застройка высокой степенью озеленения не подлежащая уплотнению
  - граница заделания грунтовых вод до глубины 3м
  - граница территории микросейсмике 8 баллов

**Условные обозначения:**

- Граница зон планируемого размещения линейного объекта
- Граница территории, в отношении которой осуществляется подготовка ДПТ
- Зона планируемого размещения линейного объекта

Согласовано

Взам. инв. №

Подп. и дата

Инв. № подл.

Изм.	Кол.уч.	Лист	№ док.	Подп.	Дата
Разраб.		Пощенко		<i>Пощенко</i>	04.2020
Н.контр.		Захаров		<i>Захаров</i>	04.2020
ГИП		Яценко		<i>Яценко</i>	04.2020

**ЮГА-138-2020-ЛО-ППТ**

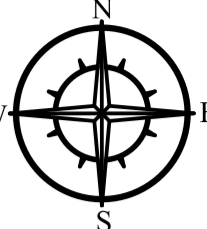
«Переключение сетей фекальной канализации 5 и 6 Почтового микрорайона к подводящей сети фекальной канализации КНС по улице им. Мачуги В.Н., 2 в Карасунском внутригородском округе города Краснодара»

Проект планировки территории	Стадия	Лист	Листов
	П	1	1

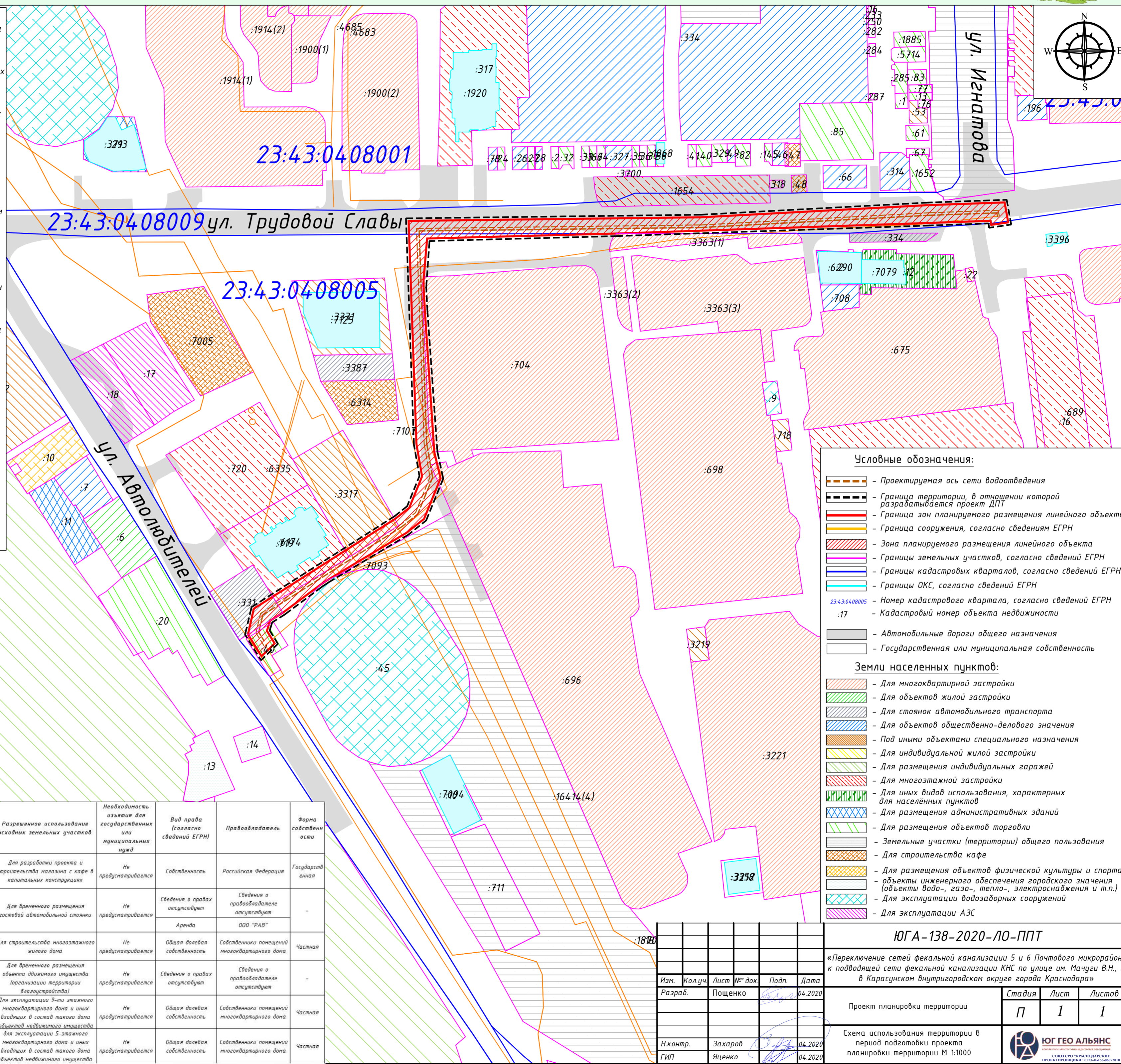
Схема расположения элементов планировочной структуры М 1:10000

**ЮГ ГЕО АЛИАНС**  
КОМПЛЕКСНОЕ АРХИТЕКТУРНО-КАДАСТРОВЕ ОБЪЕДИНЕНИЕ  
СООЗ СРО "КРАСНОДАРСКИЕ ПРОЕКТИРОВЩИКИ" СРО-И-156-06072010





**Примечание:**  
Документацией по планировке территории линейного объекта «Переключение сетей фекальной канализации 5 и 6 Почтового микрорайона к подводящей сети фекальной канализации КНС по улице им. Мачуги В.Н., 2 в Карасунском внутригородском округе города Краснодара» не предусмотрена реконструкция иных линейных объектов в связи с изменением их местоположения из зоны планируемого размещения данного линейного объекта.  
В границах подготовки документации по планировке территории линейного объекта отсутствуют контуры существующих сохраняемых объектов капитального строительства, а также подлежащих сносу и (или) демонтажу и не подлежащих реконструкции линейных объектов.  
Технологически не предусмотрена реконструкция, изменение параметров иных линейных объектов или их участков (частей) в связи с изменением их местоположения из зоны планируемого размещения данного линейного объекта, которые влекут за собой изменение класса, категории и (или) первоначально установленным показателям функционирования линейных объектов или при котором требуется изменение границ полос отвода и (или) охранных зон таких объектов (п.14.1. Ст.1 ГрК РФ), ввиду их отсутствия в зоне планируемого размещения линейных объектов.  
Ввиду отсутствия необходимости в реконструкции существующих объектов инженерно-технического обеспечения в связи с изменением их местоположения на территории проектирования перечень координат характерных точек границ зон планируемого размещения линейных объектов, подлежащих реконструкции в связи с изменением их местоположения отсутствует.  
По данным департамента архитектуры и градостроительства Краснодарского края сведения о разработанной документации по планировке территории объектов регионального значения в отношении формируемого земельного участка расположенного по адресу: ул. им. Мачуги В.Н., Карасунский городской округ отсутствуют. Сведения об объектах федерального значения в ИСОГД МО г. Краснодар отсутствуют.  
В соответствии с генеральным планом развития МО г. Краснодар, утвержденным решением городской Думы Краснодара от 02.09.2020 №100 п.1 «О генеральном плане муниципального образования город Краснодар», в границах рассматриваемого земельного участка частично находится зона планируемого к размещению объекта местного значения (автомобильная дорога).  
В границах проектирования отсутствуют контуры существующих сохраняемых объектов капитального строительства, а также подлежащих сносу и (или) демонтажу и не подлежащих реконструкции линейных объектов.  
В границах проектирования не предусмотрена реконструкция или проектирование зданий, строений, а также объектов незавершенного строительства (объекты капитального строительства).

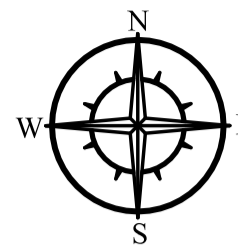


- Условные обозначения:**
- Проектируемая ось сети водоотведения
  - Граница территории, в отношении которой разрабатывается проект ДПТ
  - Граница зон планируемого размещения линейного объекта
  - Граница сооружения, согласно сведениям ЕГРН
  - Зона планируемого размещения линейного объекта
  - Границы земельных участков, согласно сведений ЕГРН
  - Границы кадастровых кварталов, согласно сведений ЕГРН
  - Границы ОКС, согласно сведений ЕГРН
  - 23:43:0408005 - Номер кадастрового квартала, согласно сведений ЕГРН
  - :17 - Кадастровый номер объекта недвижимости
  - Автомобильные дороги общего назначения
  - Государственная или муниципальная собственность
- Земли населенных пунктов:**
- Для многоквартирной застройки
  - Для объектов жилой застройки
  - Для стоянок автомобильного транспорта
  - Для объектов общественно-делового назначения
  - Под иными объектами специального назначения
  - Для индивидуальной жилой застройки
  - Для размещения индивидуальных гаражей
  - Для многоэтажной застройки
  - Для иных видов использования, характерных для населенных пунктов
  - Для размещения административных зданий
  - Для размещения объектов торговли
  - Земельные участки (территории) общего пользования
  - Для строительства кафе
  - Для размещения объектов физической культуры и спорта
  - объекты инженерного обеспечения городского значения (объекты водо-, газо-, тепло-, электроснабжения и т.п.)
  - Для эксплуатации водозаборных сооружений
  - Для эксплуатации АЭС

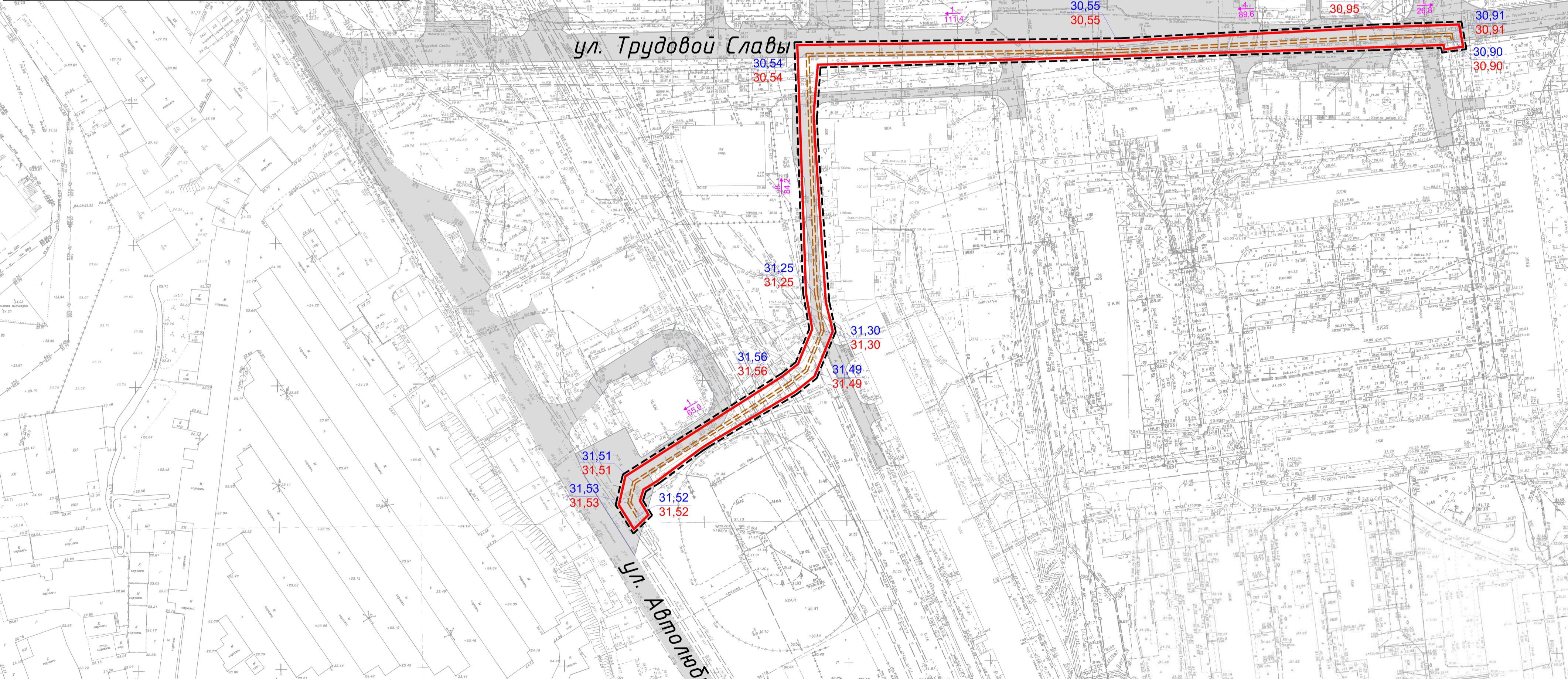
№ п/п	Кадастровый номер земельного участка (кадастрового квартала)	Местоположение	Категория земель	Общая площадь земельного участка согласно сведений ЕГРН, кв.м.	Разрешенное использование исходных земельных участков	Необходимость изъятия для государственных или муниципальных нужд	Вид права (согласно сведений ЕГРН)	Правообладатель	Форма собственности
1	23:43:0408005:40	Российская Федерация, Краснодарский край, г. Краснодар, Карасунский внутригородской округ, ул. Автомобилестроителей	Земли населенных пунктов	170	Для разработки проекта и строительства магазина с кафе в капитальных конструкциях	Не предусматривается	Собственность	Российская Федерация	Государственная
2	23:43:0408005:331	г. Краснодар, ул. Автомобилестроителей, уч. 26	Земли населенных пунктов	444 +/- 36,87 кв.м.	Для временного размещения гостей автомобильной стоянки	Не предусматривается	Сведения о правах отсутствуют	ООО "РАВ"	-
3	23:43:0408005:719	Краснодарский край, г. Краснодар, Карасунский внутригородской округ, ул. Автомобилестроителей, 28	Земли населенных пунктов	1208 +/- 12 кв.м.	Для строительства многоэтажного жилого дома	Не предусматривается	Общая долевая собственность	Собственники помещений многоквартирного дома	Частная
4	23:43:0408005:3317	г. Краснодар, ул. Автомобилестроителей, уч. 28/1	Земли населенных пунктов	999 +/- 11 кв.м.	Для временного размещения объекта движимого имущества (организации территории благоустройства)	Не предусматривается	Сведения о правах отсутствуют	Сведения о правообладателе отсутствуют	-
5	23:43:0408005:696	г. Краснодар, ул. им. Игнатова, уч. 65	Земли населенных пунктов	8426 +/- 32 кв.м.	Для эксплуатации 9-ти этажного многоквартирного дома и иных входящих в состав такого дома объектов недвижимого имущества	Не предусматривается	Общая долевая собственность	Собственники помещений многоквартирного дома	Частная
6	23:43:0408005:704	Краснодарский край, г. Краснодар, Карасунский внутригородской округ, ул. Трудовой Славы, 8	Земли населенных пунктов	4924 +/- 25 кв.м.	Для эксплуатации 5-этажного многоквартирного дома и иных входящих в состав такого дома объектов недвижимого имущества	Не предусматривается	Общая долевая собственность	Собственники помещений многоквартирного дома	Частная

<b>ЮГА-138-2020-ЛО-ППТ</b>				
«Переключение сетей фекальной канализации 5 и 6 Почтового микрорайона к подводящей сети фекальной канализации КНС по улице им. Мачуги В.Н., 2 в Карасунском внутригородском округе города Краснодара»				
Изм.	Кол.уч.	Лист	№ док.	Подп.
Разраб.	Пощенко	7	1	04.2020
Проект планировки территории				
Стадия				
Лист				
Листов				
7 1 1				
Схема использования территории в период подготовки проекта планировки территории М 1:1000				
Н.контр.	Захаров	04.2020		
ГИП	Яценко	04.2020		





**Примечание:**  
Документацией по планировке территории линейного объекта «Переключение сетей фекальной канализации 5 и 6 Почтового микрорайона к подводящей сети фекальной канализации КНС по улице им. Мачуги В.Н., 2 в Карасунском внутригородском округе города Краснодара» не предусмотрена реконструкция иных линейных объектов в связи с изменением их местоположения из зоны планируемого размещения данного линейного объекта.  
Технологически не предусмотрена реконструкция, изменение параметров иных линейных объектов или их участков (частей) в связи с изменением их местоположения из зоны планируемого размещения данного линейного объекта, которые влекут за собой изменение класса, категории и (или) первоначально установленных показателей функционирования линейных объектов или при котором требуется изменение границ полос отвода и (или) охранных зон таких объектов (п.14.1. Ст.1 ГрК РФ), ввиду их отсутствия в зоне планируемого размещения линейных объектов.  
Ввиду отсутствия необходимости в реконструкции существующих объектов инженерно-технического обеспечения в связи с изменением их местоположения на территории проектирования перечень координат характерных точек границ зон планируемого размещения линейных объектов, подлежащих реконструкции в связи с изменением их местоположения отсутствует.  
Документацией по планировке территории «Переключение сетей фекальной канализации 5 и 6 Почтового микрорайона к подводящей сети фекальной канализации КНС по улице им. Мачуги В.Н., 2 в Карасунском внутригородском округе города Краснодара» не предусмотрено проектирование железных и автомобильных дорог. В соответствии с этим отображение поперечных профилей на схеме вертикальной планировки, инженерной подготовки и инженерной защиты территории не предусмотрено.



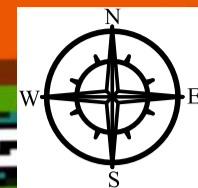
**Условные обозначения:**

- Граница зон планируемого размещения линейного объекта
- Граница территории, в отношении которой осуществляется подготовка ДПТ
- Проектируемая ось сети водоотведения
- 1 - Величина уклона в прамилле
- 65,0 - направление уклона
- 31,52 - расстояние в метрах
- 31,52 - Существующая отметка
- 31,52 - Директивная (проектная) отметка

				<b>ЮГА-138-2020-ЛО-ППТ</b>		
«Переключение сетей фекальной канализации 5 и 6 Почтового микрорайона к подводящей сети фекальной канализации КНС по улице им. Мачуги В.Н., 2 в Карасунском внутригородском округе города Краснодара»						
Изм.	Кол.уч.	Лист № док.	Подп.	Дата		
Разраб.	Пощенко	Яценко	Яценко	04.2020	Стадия	Лист
Проект планировки территории					П	I
					Схема вертикальной планировки, инженерной подготовки и инженерной защиты территории М 1:1000	
Н.контр.	Захаров	Яценко	Яценко	04.2020		
ГИП			Яценко	04.2020		

Согласовано	
Взам. инв. №	
Подп. и дата	
Инв. № подл.	





**Примечание:**  
Документацией по планировке территории линейного объекта: «Переключение сетей фекальной канализации 5 и 6 Почтового микрорайона к подводящей сети фекальной канализации КНС по улице им. Мачуги В.Н., 2 в Карасунском внутригородском округе города Краснодара» не предусмотрена реконструкция иных линейных объектов в связи с изменением их местоположения из зоны планируемого размещения данного линейного объекта.

В соответствии с письмом департамента архитектуры и градостроительства администрации муниципального образования город Краснодар, со сведениями ИСОГД от 12.03.2020. № 29/2886-1:

Согласно разделу IV – правила землепользования и застройки участок расположен:

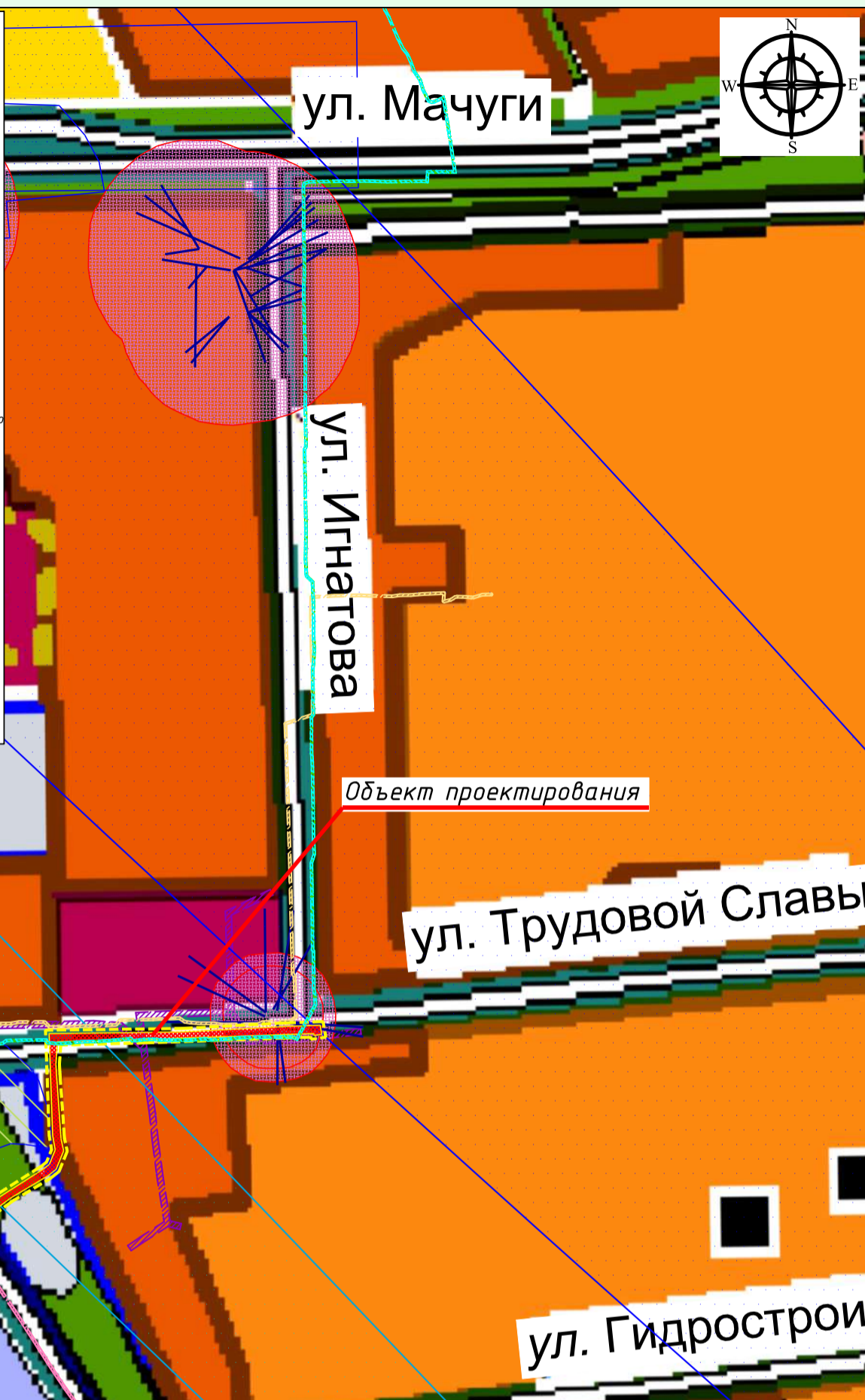
- в зоне застройки многоквартирных жилых домов – Ж.2;
- участок расположен в охранной зоне аэропорта и аэродрома гражданской авиации;

Согласно разделу VI – изученность природных и техногенных условий участок расположен:

- в зоне ограничений от передающего радиотехнического объекта (ПРТО);
- санитарно-защитная зона и зона ограничения застройки в направлении азимутов излучения ПРТО;
- санитарно-защитная зона предприятий
- в охранной зоне аэропорта гражданской авиации до установления приаэродромной территории;
- в зоне 2 пояса ЗСО артезианских скважин;
- в зоне 3 пояса ЗСО артезианских скважин.

На участке строительства:

1. Расположены, в соответствии с ЕГРН, границы охранных зон объектов электроэнергетики:
  - Охранная зона объекта электросетевого хозяйства КЛ-10 кВ ПС110/10 «Почтовая» (ф. ПЧ-1 до РП-29);
  - Охранная зона объекта электросетевого хозяйства «ВЛ-0,4 кВ ТП-416»;
2. Расположены границы зон санитарной охраны источников питьевого и хозяйственно-бытового водоснабжения, а также устанавливаемые в случаях, предусмотренных Водным кодексом Российской Федерации, в отношении подземных водных объектов зоны специальной охраны:
  - II пояс зоны санитарной охраны артезианских скважин и водозаборов;
  - III пояс зоны санитарной охраны артезианских скважин и водозаборов;
3. Расположены границы санитарно-защитных зон предприятий:
  - санитарно-защитная зона предприятий – СЗЗ для ООО ПКФ «Раритет; Проект расчетной СЗЗ для АЭС №29 ООО «Югэнерго».
4. Расположены границы приаэродромной территории:
  - приаэродромная территория аэродрома «Краснодар-Центральный»
  - находится в радиусе 10, 15, 30 км. от контрольной точки аэродрома «Краснодар-Центральный»;
5. Расположены границы зон ограничений передающего радиотехнического объекта, являющегося объектом капитального строительства:
  - расположение объекта в зоне ограничений от передающего радиотехнического объекта (ПРТО);
  - санитарно-защитная зона и зона ограничения застройки в направлении азимутов излучения ПРТО;
6. Не расположен в границах особо охраняемых природных территорий, границах лесничеств. Участок не расположен в границах иных зон с особыми условиями использования территорий, виды которых предусмотрены статьей 105 Земельного кодекса Российской Федерации.



Согласовано		Взам. инв. №	Подп. и дата	Инв. № подл.

**Границы**

- граница городского округа, МО г.Краснодар
- существующая граница городской черты (от 16.11.2007) г.Краснодар
- предлагаемая граница городской черты, г.Краснодар
- существующие границы поселков
- предлагаемые границы поселков
- граница перспективного территориального развития поселка с учетом создания рекреационной зоны
- граница прирезки территории поселения по результатам общественных слушаний
- граница исторического поселения, установленная Законом Краснодарского края «О землях недвижимых объектов культурного наследия (памятников истории и культуры) регионального и местного значения, расположенных на территории Краснодарского края, и зонах их охраны»
- памятник архитектуры с границей охранной зоны
- памятник истории с границей охранной зоны
- монументальный памятник с границей охранной зоны
- территория Екатеринодарской крепости
- граница территорий, документация по планировке которых подлежит разработке в первоочередном порядке
- граница участков, на которые у РФ возникает право собственности
- граница земель военввода в бессрочном пользовании
- границы землепользований
- граница земель промышленности
- граница земель транспортной инфраструктуры
- граница земель аэродрома
- граница земель инженерной инфраструктуры
- граница земель лесного фонда
- граница земель сельскохозяйственного назначения
- граница земель специального назначения

**Границы с особыми условиями использования территории**


- граница санзоны от железной дороги
- граница санзоны от производства и др. объектов
- граница санзоны от транспортных магистралей на территории сельскохозяйственного назначения
- граница водоохранной зоны
- граница прибрежных защитных полос водных объектов

**Условные обозначения:**

- Граница зон планируемого размещения линейного объекта
- Граница территории, в отношении которой осуществляется подготовка ДПТ
- Зона планируемого размещения линейного объекта
- Третий пояс зоны санитарной охраны для водозаборных скважин №№ 72911, 72912, 72913 ООО «ЛУКОЙЛ-Кубаньэнерго»
- Третий пояс зоны санитарной охраны для водозаборной скважины № 30201 ООО «ЛУКОЙЛ-Кубаньэнерго»
- СЗЗ для АЭС №119 ООО «Лукойл-Югнефтепродукт»
- Охранная зона КЛ 10 кВ Кр308-РП5/4
- Охранная зона КЛ 10 кВ Кр408-РП5/8
- Охранная зона объекта электросетевого хозяйства КЛ-10 кВ ПС110/10 «Почтовая» (ф. ПЧ-1 до РП-29)
- Охранная зона объекта электросетевого хозяйства «ВЛ-0,4 кВ ТП-416»
- Охранная зона КЛ 10 кВ 5/3 - 2055/8" и КЛ 10 кВ 5/10 - 2055/13
- Направление азимутов излучения ПРТО
- Зона ограничений объектов связи

ЮГА-138-2020-ЛО-ППТ						«Переключение сетей фекальной канализации 5 и 6 Почтового микрорайона к подводящей сети фекальной канализации КНС по улице им. Мачуги В.Н., 2 в Карасунском внутригородском округе города Краснодара»		
Изм.	Кол.уч.	Лист	№ док.	Подп.	Дата	Стадия	Лист	Листов
Разраб.		Пощенко		<i>Пощенко</i>	04.2020	Проект планировки территории	1	1
Н.контр.		Захаров		<i>Захаров</i>	04.2020	Схема границ зон с особыми условиями использования территорий, особо охраняемых природных территорий, лесничеств М 1:5000		
ГИП		Яценко		<i>Яценко</i>	04.2020			





**Примечание:**  
Документацией по планировке территории линейного объекта: «Переключение сетей фекальной канализации 5 и 6 Почтового микрорайона к подводящей сети фекальной канализации КНС по улице им. Мачуги В.Н., 2 в Карасунском внутригородском округе города Краснодара» не предусмотрена реконструкция иных линейных объектов в связи с изменением их местоположения из зоны планируемого размещения данного линейного объекта.  
В соответствии с письмом департамента архитектуры и градостроительства администрации муниципального образования город Краснодар, со сведениями ИСОГД от 12.03.2020. № 29/2886-1:  
- согласно разделу VI - изученность природных и техногенных условий участка расположен:  
- в зоне ограничений от передающего радиотехнического объекта (ПРТО);  
- санитарно-защитная зона и зона ограничения застройки в направлении азимутов излучения ПРТО;  
- в охранной зоне аэропорта гражданской авиации до установления приаэродромной территории;  
- в зоне 2 пояса ЗСО артезианских скважин;  
- в зоне 3 пояса ЗСО артезианских скважин.  
На участке строительства:  
1. Расположены границы зон санитарной охраны источников водоснабжения;  
- II пояс зоны санитарной охраны артезианских скважин и водозаборов;  
- III пояс зоны санитарной охраны артезианских скважин и водозаборов;  
2. Не расположены границы прибрежных защитных полос;  
3. Не расположены границы водоохранных зон;  
4. Не расположены границы зон затопления, подтопления;  
5. Расположены границы приаэродромной территории;  
- приаэродромная территория аэродрома "Краснодар-Центральный"  
- находится в радиусе 10, 15, 30 км. от контрольной точки аэродрома "Краснодар-Центральный"

ул. Мачуги

ул. Игнатова

Объект проектирования

ул. Трудовой Славы

ул. Гидростроит

**Границы**

- граница городского округа: МО г. Краснодар
- существующая граница городской черты (от 16.11.2007): г. Краснодар
- предлагаемая граница городской черты: г. Краснодар
- существующие границы поселков
- предлагаемые границы поселков
- граница перспективного территориального развития поселка с учетом создания рекреационной зоны
- граница прирезки территории поселения по результатам общественных слушаний
- граница исторического поселения, установленная Законом Краснодарского края "О землях недвижимых объектов культурного наследия (памятников истории и культуры) регионального и местного значения, расположенных на территории Краснодарского края, и зонах их охраны"
- памятники архитектуры с границей охранной зоны
- памятники истории с границей охранной зоны
- монументальный памятник с границей охранной зоны
- территория Екатеринодарской крепости
- граница территорий, документация по планировке которых находится в разработке и первоочередном порядке
- граница участков, на которые у РФ возникает право собственности
- граница земель, предоставленных в бессрочном пользовании
- границы землепользований
- границы земель промышленности
- граница земель транспортной инфраструктуры
- граница земель жердземки
- граница земель инженерной инфраструктуры
- граница земель лесного фонда
- граница земель сельскохозяйственного назначения
- граница земель специального назначения

**Границы с особыми условиями использования территории**

- граница санзоны от железной дороги
- граница санзоны от производства и добычи объектов
- граница санзоны от транспортных магистралей на территории сельскохозяйственного назначения
- граница водоохранной зоны
- граница прибрежных защитных полос водных объектов
- граница территории затопления от Краснодарского водохранилища в чрезвычайной ситуации
- граница территории микросейсмичности 8 баллов

**Условные обозначения:**

- Граница зон планируемого размещения линейного объекта
- Граница территории, в отношении которой осуществляется подготовка ДПТ
- Зона планируемого размещения линейного объекта
- Третий пояс зоны санитарной охраны для водозаборных скважин №№ 72911, 72912, 72913 ООО "ЛУКОЙЛ-Кубаньэнерго"
- Третий пояс зоны санитарной охраны для водозаборной скважины № 30201 ООО "ЛУКОЙЛ-Кубаньэнерго"
- СЗЗ для АЗС №119 ООО "Лукойл-Югнефтепродукт"
- Охранная зона КЛ 10 кв Кр308-РП5/4
- Охранная зона КЛ 10 кв Кр408-РП5/8
- Охранная зона объекта электросетевого хозяйства КЛ-10 кв ПС110/10 «Почтовая» (ф. ПЧ-1 до РП-29)
- Охранная зона объекта электросетевого хозяйства "ВЛ-0,4 кв ТП-416"
- Охранная зона КЛ 10 кв 5/3 - 2055/8" и КЛ 10 кв 5/10 - 2055/13
- Направление азимутов излучения ПРТО
- Зона ограничений объектов связи

ЮГА-138-2020-ЛО-ППТ

«Переключение сетей фекальной канализации 5 и 6 Почтового микрорайона к подводящей сети фекальной канализации КНС по улице им. Мачуги В.Н., 2 в Карасунском внутригородском округе города Краснодара»

Изм.	Кол.уч.	Лист	№ док.	Подп.	Дата
Разраб.		Пощенко		<i>Пощенко</i>	04.2020
Н.контр.		Захаров		<i>Захаров</i>	04.2020
ГИП		Яценко		<i>Яценко</i>	04.2020

Проект планировки территории

Стадия	Лист	Листов
П	1	1

Схема границ территорий, подверженных риску возникновения чрезвычайных ситуаций природного и техногенного характера  
М 1:5000

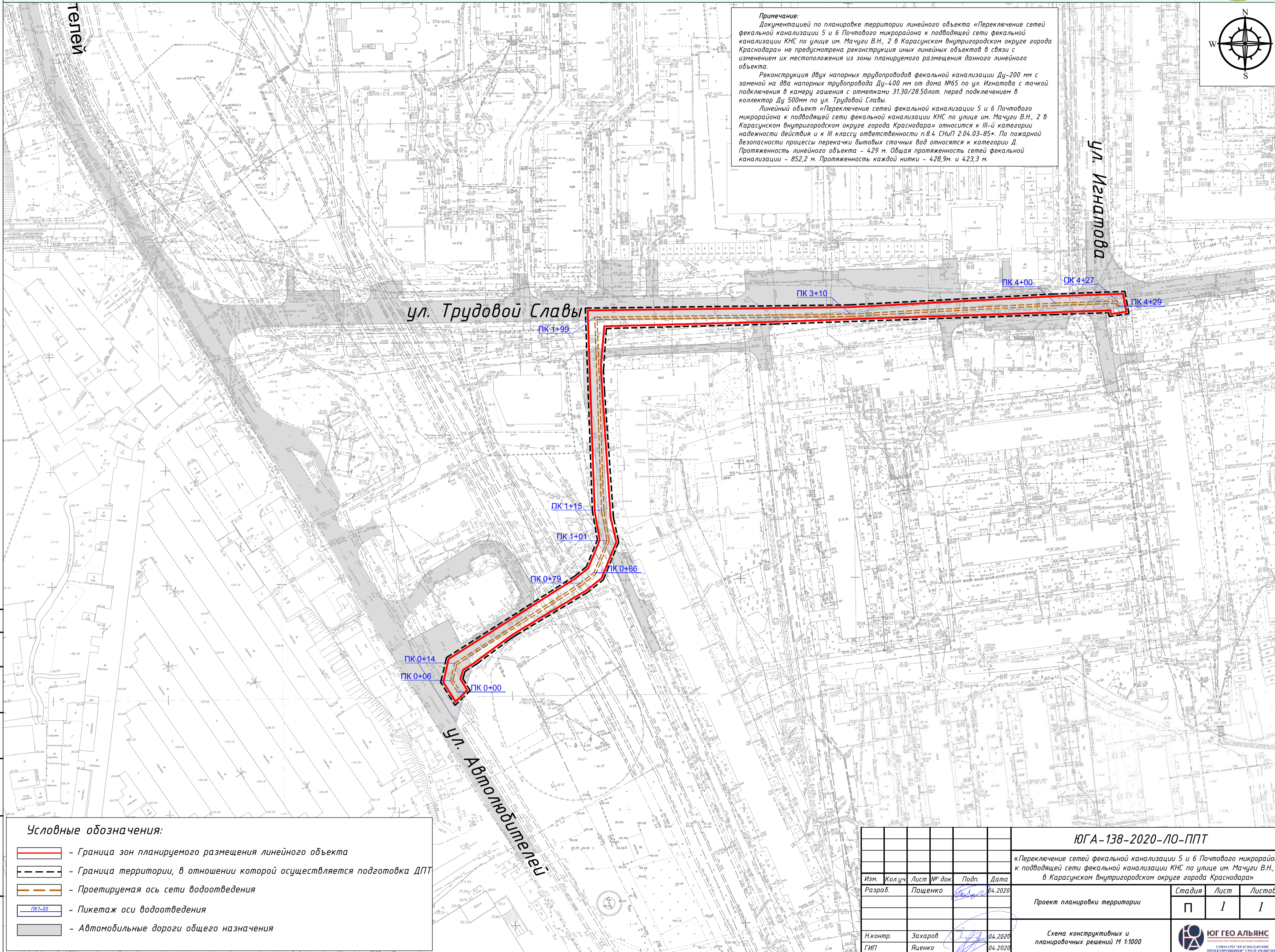
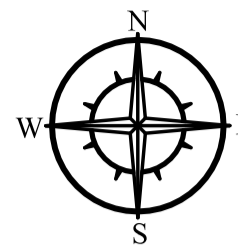
Согласовано

Взам. инв. №

Подп. и дата

Инв. № подл.





**Примечание:**  
Документацией по планировке территории линейного объекта «Переключение сетей фекальной канализации 5 и 6 Почтового микрорайона к подводящей сети фекальной канализации КНС по улице им. Мачуги В.Н., 2 в Карасунском внутригородском округе города Краснодара» не предусмотрена реконструкция иных линейных объектов в связи с изменением их местоположения из зоны планируемого размещения данного линейного объекта.  
Реконструкция двух напорных трубопроводов фекальной канализации Ду-200 мм с заменой на два напорных трубопровода Ду-400 мм от дома №65 по ул. Игнатова с точки подключения в камеру гашения с отметками 31.30/28.50лот. перед подключением в коллектор Ду 500мм по ул. Трудовой Славы.  
Линейный объект «Переключение сетей фекальной канализации 5 и 6 Почтового микрорайона к подводящей сети фекальной канализации КНС по улице им. Мачуги В.Н., 2 в Карасунском внутригородском округе города Краснодара» относится к III-й категории надежности действия и к III классу ответственности п.8.4 СНиП 2.04.03-85\*. По пожарной безопасности процессы перекачки бытовых сточных вод относятся к категории Д. Протяженность линейного объекта - 429 м. Общая протяженность сетей фекальной канализации - 852,2 м. Протяженность каждой нитки - 428,9 м и 423,3 м.

Согласовано	
Взам. инв. №	
Подп. и дата	
Инв. № подл.	

**Условные обозначения:**

- Граница зон планируемого размещения линейного объекта
- Граница территории, в отношении которой осуществляется подготовка ДПТ
- Проектируемая ось сети водоотведения
- Пикетаж оси водоотведения
- Автомобильные дороги общего назначения

<b>ЮГА-138-2020-ЛО-ППТ</b>				
«Переключение сетей фекальной канализации 5 и 6 Почтового микрорайона к подводящей сети фекальной канализации КНС по улице им. Мачуги В.Н., 2 в Карасунском внутригородском округе города Краснодара»				
Изм.	Кол.уч.	Лист № док.	Подп.	Дата
Разраб.	Пощенко	04	04.2020	
Проект планировки территории			Стадия	Лист
			П	I
Схема конструктивных и планировочных решений М 1:1000				
Н.контр.	Захаров	04.2020		
ГИП	Яценко	04.2020		