

Администрация муниципального
образования город Краснодар
ООО «Синара - Городские Транспортные Решения
Краснодар»

ЮГА-213-2022-ЛО-ППТ



ДПТ

«

»

ПРОЕКТ ПЛАНИРОВКИ ТЕРРИТОРИИ
Материалы по о основани
ТОМ 2



ЮГ ГЕО АЛЬЯНС

КОМПЛЕКСНОЕ АРХИТЕКТУРНО-КАДАСТРОВОЕ ОБЪЕДИНЕНИЕ

ДОКУМЕНТАЦИЯ ПО ПЛАНИРОВКЕ ТЕРРИТОРИИ

ПРОЕКТ ПЛАНИРОВКИ ТЕРРИТОРИИ

ЮГА-213-2022-ЛО-ППТ

Материалы по обоснованию

ТОМ 2

Внесение изменений в документацию по планировке территории для размещения линейного объекта: «Строительство нового трамвайного пути на повороте ул. Московской и ул. Красных Зорь» в муниципальном образовании город Краснодар

Заказчик:

Администрация муниципального образования город Краснодар

Заказчик:

ООО «Синара - Городские Транспортные Решения Краснодар»

Подрядчик:

ООО «ЮГ ГЕО Альянс»

Генеральный директор

Е.В. Захаров

ГИП

А.В. Яценко

Ведущий
специалист-эксперт ПИР

М.А. Сахно

Краснодар, 2022

Россия, 350000, г. Краснодар,
ул. 1-го Мая, 184 литер А
ИНН 2311151140

e-mail: sg_alliance@mail.ru
<http://uga23.ru>
+7 (861) 259-83-91

СОСТАВ ДОКУМЕНТАЦИИ ПО ПЛАНИРОВКЕ ТЕРРИТОРИИ

Проект планировки территории линейного объекта

ТОМ 1 Основная часть проекта планировки

Положение о размещении линейных объектов.

Проект планировки территории. Графическая часть:

№ п/п	Наименование чертежа	Масштаб	Марка чертежа
1	Чертеж красных линий	1:1000	ППТ
2	Чертеж границ зон планируемого размещения линейных объектов Чертеж границ зон планируемого размещения линейных объектов, подлежащих реконструкции в связи с изменением их местоположения	1:1000	ППТ

ТОМ 2 Материалы по обоснованию проекта планировки территории.

Пояснительная записка.

Графическая часть:

№ п/п	Наименование чертежа	Масштаб	Марка чертежа
1	Схема расположения элементов планировочной структуры	1:10000	ППТ
2	Схема использования территории в период подготовки проекта планировки территории	1:1000	ППТ
3	Схема организации улично-дорожной сети и движения транспорта	1:1000	ППТ
4	Схема вертикальной планировки территории	1:1000	ППТ
5	Схема границ зон с особыми условиями использования территории Схема границ территорий, подверженных риску возникновения чрезвычайных ситуаций природного и техногенного характера	1:1000	ППТ
6	Схема конструктивных и планировочных решений	1:1000	ППТ

Проект межевания территории линейного объекта

ТОМ 3 Основная часть проекта межевания.

Текстовая часть.

Графическая часть:

№ п/п	Наименование чертежа	Масштаб	Марка чертежа
1	Чертеж межевания территории	1:1000	ПМТ

ТОМ 4 Материалы по обоснованию проекта межевания.

Пояснительная записка.

Графическая часть:

№ п/п	Наименование чертежа	Масштаб	Марка чертежа
1	Чертеж межевания территории (Материалы по обоснованию)	1:1000	ПМТ
2	Чертеж межевания территории (Материалы по обоснованию)	1:1000	ПМТ

ЮГА-213-2022-ЛО-ДПТ

Изм.	Кол.уч	Лист	№док	Подп.	Дата

Состав документации по
планировке территории

Стадия	Лист	Листов
П	1	1



Согласовано			
Разработал			
Инва. № подл.			
Подп. И дата			
Инва. № подл.			

Содержание

1. Исходные данные	5
1.1. Общие сведения	5
1.2 Исходно-разрешительная документация ОШИБКА! ЗАКЛАДКА НЕ ОПРЕДЕЛЕНА.	
2. Описание природно-климатических условий территории, в отношении которой разрабатывается проект планировки территории	5
2.1 Местоположение	7
2.2 Климат	7
3. Обоснование определения границ зон планируемого размещения линейных объектов	13
4. Обоснование определения границ зон планируемого размещения линейных объектов, подлежащих реконструкции в связи с изменением их местоположения	13
5. Обоснование определения предельных параметров застройки территории в границах зон планируемого размещения объектов капитального строительства, проектируемых в составе линейных объектов	14
6. Ведомость пересечений границ зон планируемого размещения линейного объекта (объектов) с сохраняемыми объектами капитального строительства (здание, строение, сооружение, объект, строительство которых не завершено), существующими и строящимися на момент подготовки проекта планировки территории	14
7. Ведомость пересечений границ зон планируемого размещения линейного объекта (объектов) с объектами капитального строительства, строительство которых запланировано в соответствии с ранее утвержденной документацией по планировке территории	15
8. Ведомость пересечений границ зон планируемого размещения линейного объекта (объектов) с водными объектами (в том числе с водотоками, водоемами, болотами и т.д.)	16
9. Вертикальная планировка территории, инженерная подготовка и инженерная защита территории	16
10. Организация улично-дорожной сети и движения транспорта	17
11. Описание маршрута прохождения линейного объекта по территории района строительства	17
12. Сведения о границах территорий объектов культурного наследия	18
13. Материалы и результаты инженерных изысканий	19
Нормативные документы	20

Взам. Инв. №		Подпись и дата		Инв. № подл.			Лист
						ЮГА-213-2022-ЛО-ППТ	4
Изм.	Кол.уч.	Лист	№ док.	Подп.	Дата		

6. Федеральный закон от 13.07.2015 № 218-ФЗ «О государственной регистрации недвижимости»;
7. Постановление Правительства РФ от 12.05.2017 № 564 «Об утверждении Положения о составе и содержании документации по планировке территории, предусматривающей размещение одного или нескольких линейных объектов»;
8. Решение городской Думы Краснодара от 02.09.2020 № 100 п.1 «О генеральном плане муниципального образования город Краснодар»;
9. Решение городской Думы Краснодара №19 п.6 от 30.01.2007 «Об утверждении правил землепользования и застройки на территории муниципального образования город Краснодар»;
10. Свод правил СП 42.13330.2016 Градостроительство. Планировка и застройка городских и сельских поселений. Актуализированная редакция СНиП 2.07.01-89* (с Изменениями N 1, 2, 3, 4)».
11. «Нормативы градостроительного проектирования Краснодарского края», утверждены приказом департамента по архитектуре и градостроительству Краснодарского края от 16.04.2015г. №78.
12. «Местные нормативы градостроительного проектирования муниципального образования город Краснодар», утверждены решением городской Думы Краснодара от 19.07.2012г. №32 п.13.
13. Закон Краснодарского края «Об объектах культурного наследия (памятниках истории и культуры) народов Российской Федерации, расположенных на территории Краснодарского края)
14. Приказ Министерства строительства и жилищно-коммунального хозяйства Российской Федерации от 25 апреля 2017 № 740/пр.
15. Постановление Правительства РФ от 31.03.2017 №402 «Об утверждении Правил выполнения инженерных изысканий, необходимых для подготовки документации по планировке территории, перечня видов инженерных изысканий, необходимых для подготовки документации по планировке территории, и о внесении изменений в постановление Правительства Российской Федерации от 19 января 2006 года № 20».

При разработке настоящей документации использованы:

- Постановление администрации муниципального образования город Краснодар от 01.12.2022 № 5707 «Об утверждении документации по планировке территории (проекта планировки территории и проекта межевания территории) для размещения линейного объекта «Строительства нового трамвайного пути на повороте улицы Московской и улицы Красных Зорь» в муниципальном образовании город Краснодар»;

- Письмо Департамента архитектуры и градостроительства Администрации МО город Краснодар от 27.07.2022 № 11809/29 со сведениями государственной информационной системы обеспечения градостроительной деятельности муниципального образования город Краснодар (далее - ГИСОГД), на земельный участок, расположенный по

Инв.№ подл.	Подпись и дата	Взам. Инв. №							Лист
			ЮГА-213-2022-ЛО-ППТ						
Изм.	Кол.уч.	Лист	№док.	Подп.	Дата				6

адресу: г. Краснодар, в границах ул. Московская, ул. Им. Островского, ул. Крайняя, ул. Красных Зорь;

- Письмо отдела геологии и лицензирования по Краснодарскому краю Департамента по недропользованию по южному федеральному округу об отказе в выдаче заключения об отсутствии (наличии) полезных ископаемых от 20.06.2022 № КК-КК-ЮФО-08-31/686;

- Письмо Управления государственной охраны объектов культурного наследия «О предоставлении информации» № 78-19-8854/22 от 16.06.2022 г.;

- Материалы инженерно-геодезических изысканий, выполненных в 2022 году.

2. Описание природно-климатических условий территории, в отношении которой разрабатывается проект планировки территории

2.1 Местоположение

Трасса проектируемого линейного объекта «Внесение изменений в документацию по планировке территории для размещения линейного объекта: «Строительство нового трамвайного пути на повороте ул. Московской и ул. Красных Зорь» в муниципальном образовании город Краснодар» расположена в Краснодарском крае, г. Краснодар.



Обзорная схема – 2.1.

2.2 Климат

По климатическому районированию для строительства трасса относится к району III Б (согласно СНиП 23-01-99*).

Важным фактором, влияющим на климат района, является циркуляция атмосферы. Здесь преобладают массы континентального воздуха умеренных широт. Приходящие извне воздушные массы атлантического, арктического и

Взам. Инв. №	
Подпись и дата	
Инв. № подл.	

Изм.	Кол.уч	Лист	№ док.	Подп.	Дата

тропического происхождения обычно бывают уже в значительной степени трансформированными и вскоре окончательно перерождаются в континентальный воздух умеренных широт, что и обуславливает умеренно-континентальный климат района.

Установлению мягкой, неустойчивой, с длительными оттепелями и значительными кратковременными понижениями температур воздуха зимы способствует открытость района для вторжения холодных и тёплых воздушных масс.

Весна ранняя, влажная, с возвратами холодов. Циклоническая деятельность и меридиональный обмен воздушных масс весной и в начале лета обуславливает заметное увеличение числа гроз и ливневых дождей в этот период.

Устойчивая, жаркая, сухая погода летом периодически нарушается прорывами западных и южных циклонов, вызывающих сильные ливневые дожди. Ослабление межширотного обмена в июле-августе и вторжение континентального тропического воздуха степей и пустынь обеспечивает сухую жаркую погоду летом и устойчивую тёплую - осенью.

Прорывы западных и южных циклонов редко нарушают такую погоду сильными ливневыми осадками.

Среднегодовая температура воздуха за многолетний период составляет 11,2°C. Среднемесячная температура самого холодного месяца, января, составляет минус 1,1°C, самого тёплого, июля – 23,4°C.

Абсолютный максимум температуры воздуха достигает 42°C, абсолютный минимум - минус 36°C. Амплитуда колебания абсолютных температур воздуха 78°C. Средняя годовая минимальная температура воздуха – минус 24,7°C (Таблица 1).

Таблица 1.

Характеристика	I	II	III	IV	V	VI	VII	VIII	IX	X	XI	XII	Год
Температура воздуха, °C													
Средняя	-1,1	-0,3	4,5	11,5	17,0	20,8	23,4	22,8	17,7	11,5	5,6	1,2	11,2
Абс. минимум	-36	-33	-26	-10	-2	4	8	4	-2	-10	-23	-29	-36
Абс. максимум	21	22	29	35	34	38	41	42	37	34	30	23	42
Температура почвы, °C													
Средняя	-1	0	5	14	21	26	29	27	20	12	6	1	13
Абс. максимум	23	33	44	54	61	66	67	66	56	46	36	25	67
Абс. минимум	-34	-36	-32	-8	-1	3	7	4	-3	-12	-20	-29	-36
Осадки, мм													
Средняя сумма	57	50	53	53	64	75	58	52	41	55	66	73	697
Макс. суточная сумма	51	38	55	66	74	107	67	62	58	47	53	47	107

Устойчивый переход средней суточной температуры воздуха ниже 0°C происходит во второй половине декабря, выше 0°C – во второй половине февраля.

Взам. Инв. №	
Подпись и дата	
Инв. № подл.	

Изм.	Кол.уч	Лист	№ док.	Подп.	Дата	ЮГА-213-2022-ЛО-ППТ	Лист
							8

Число дней с температурой, превышающей 0°С - 298. Число дней с температурой ниже 0°С - 67.

Первые заморозки отмечаются во второй половине октября. В отдельные годы заморозки возможны во второй половине сентября.

Зима устанавливается обычно во второй половине декабря и длится немногим более двух месяцев.

Расчетные температуры наружного воздуха по МС Краснодар холодного периода года:

1) наиболее холодных суток обеспеченностью 98% (повторяемостью один раз в 50 лет) - минус 27°С, обеспеченностью 92% (один раз в 12,5 лет) - минус 23°С;

2) наиболее холодной пятидневки обеспеченностью 98% - минус 23°С, обеспеченностью 92% - минус 19°С;

3) средняя температура воздуха обеспеченностью 94% (повторяемостью один раз в 16,7 лет), которая соответствует температуре воздуха наиболее холодного периода (зимняя вентиляционная) - минус 7°С;

4) средняя суточная амплитуда температуры наиболее холодного месяца 8,1°С;

5) продолжительность периода со среднесуточной температурой воздуха ниже 0°С - 49 дней, средняя температура периода – минус 1,2°С;

6) продолжительность периода со среднесуточной температурой воздуха ниже 8°С - 149 дней, средняя температура периода – 2,0°С;

7) продолжительность периода со средней суточной температурой воздуха ниже 10°С - 168 дней, средняя температура периода – 2,8°С.

Расчетные температуры воздуха тёплого периода года:

1) температура воздуха обеспеченностью 95% (повторяемостью один раз в 20 лет) – 27,4°С, обеспеченностью 98% (один раз в 50 лет) - 31,1°С;

2) средняя максимальная температуры воздуха наиболее тёплого месяца 29,8°С;

3) средняя суточная амплитуда температуры наиболее тёплого месяца 13,2°С;

Среднегодовая температура поверхности почвы 13°С. Абсолютная максимальная температура на почве составляет 67°С, абсолютная минимальная - минус 36°С.

Первые заморозки на почве осенью отмечены в начале второй декады октября, последние заморозки весной - в третьей декаде апреля. Средняя продолжительность безморозного периода на почве 175 дней.

Период, в который отмечается промерзание почвы - декабрь-март.

Нормативная глубина сезонного промерзания грунта (под оголенной поверхностью), составляет 80 см (согласно п. 2.27 СНиП 2.02.01-83*).

Среднегодовое количество осадков 697 мм. В тёплый период года, с апреля по октябрь, выпадает 398 мм осадков (57% от годового количества осадков), в холодный, с ноября по март – 299 мм (43%). Суммы осадков год от года могут заметно отклоняться от среднего значения. Зимой осадки

Взам. Инв. №	
Подпись и дата	
Инв.№ подл.	

Изм.	Кол.уч	Лист	№док.	Подп.	Дата	ЮГА-213-2022-ЛО-ППТ	Лист
							9

выпадают в виде дождя и мокрого снега. Наибольшее среднемесячное количество осадков выпадает в июне-июле и ноябре-декабре, наименьшее - в сентябре. Режим выпадения летних осадков часто ливневой. Суточный максимум осадков 107 мм (Краснодар - июнь 1970 г).

Нередко дожди сопровождаются грозами, иногда градом. Среднее число дней в году с грозами - 30, наибольшее - 53. Средняя продолжительность грозы за год 60 часов. Грозы возможны в любое время года, но чаще бывают с мая по август. Среднее число дней в году градом - 1,4, наибольшее - 5.

Снежный покров бывает ежегодно, но отличается неустойчивостью. Устойчивого снежного покрова не бывает в 72% случаев.

В период предзимья, вследствие частой смены температуры воздуха, происходит неоднократная смена похолоданий с установлением снежного покрова и оттепелей с полным сходом снега.

Средняя дата появления снежного покрова 5 декабря. Вследствие отсутствия устойчивого снежного покрова более чем в 50% зим, средние даты его образования и разрушения не приводятся. Среднее число дней со снежным покровом 38. Средняя дата схода снежного покрова 13 марта.

Средняя декадная высота снежного покрова на открытой местности, из наибольших - 13 см, максимальная декадная из наблюдений - 71 см.

Средняя плотность снега на открытой местности при наибольшей декадной высоте - 0,17 г/см³; средний запас воды в снеге из наибольших за зиму - 46 мм; максимальный вес снегового покрова 5% обеспеченности - 1,13 кПа (МС Краснодар).

Возможны метели. Среднее число дней в году с метелью - 2, наибольшее - 13 дней. Период, в который бывают метели ноябрь-март. Преобладающими в течение года по МС Краснодар являются ветры северо-восточного и восточного направлений, однако в летние месяцы увеличивается повторяемость ветров юго-западного, западного и северо-западного направления. Роза ветров по МС Краснодар представлена на рис.1.

Среднегодовая скорость ветра 2,6 м/с, максимальная - 40 м/с. Средняя месячная, годовая и наибольшая скорости ветра приведены в таблице 2.

Таблица 2.

Характеристика	I	II	III	IV	V	VI	VII	VIII	IX	X	XI	XII	Год
Ветер, м/с													
Средняя	2,8	3,1	3,4	3,1	2,8	2,5	2,4	2,3	2,2	2,3	2,5	2,7	2,6
Максимальная	34	28	40	25	20	17	18	17	20	28	17	20	40

Наибольшие скорости ветра (м/с) различной вероятности приведены в таблице 3.

Таблица 3.

Скорость ветра (м/с), возможная 1 раз в		
5 лет	10 лет	15 лет
22	28	32

Взам. Инв. №	
Подпись и дата	
Инв. № подл.	

Изм.	Кол.уч.	Лист	№ док.	Подп.	Дата
------	---------	------	--------	-------	------

Среднее число дней за год со скоростью ветра > 15 м/с – 1,7, наибольшее – 52. Среднее и наибольшее число дней со скоростью ветра > 15 м/с приведено в таблице 4.

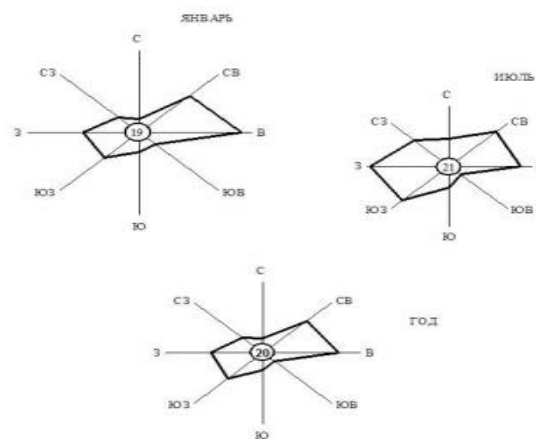
Таблица 4.

Характеристика	I	II	III	IV	V	VI	VII	VIII	IX	X	XI	XII	Год
Число дней со скоростью > 15 м/с													
Среднее	2,1	2,1	3,3	2,2	1,2	0,6	0,6	0,7	0,9	1,0	1,1	1,6	1,7
Наибольшее	12	7	11	12	8	7	6	6	5	7	7	8	52

Месячная и годовая повторяемость направлений ветра и штилей (%), приведены в таблице 5.

Таблица 5.

Ме-ц	С	СВ	В	ЮВ	Ю	ЮЗ	З	СЗ	Ш-ль
I	5	19	27	6	7	13	15	8	19
II	4	20	27	6	6	15	14	8	15
III	5	21	28	5	6	14	14	7	16
IV	5	16	25	5	8	19	14	8	16
V	4	16	21	6	8	19	17	9	18
VI	6	14	18	5	9	21	18	9	20
VII	9	16	17	4	7	16	19	12	21
VIII	9	19	21	5	7	12	16	11	23
IX	7	20	23	4	6	14	16	10	26
X	7	21	25	4	6	13	16	8	28
XI	5	20	28	6	7	13	13	8	24
XII	5	21	24	6	8	15	13	8	19
Год	6	19	23	5	7	15	16	9	20



МЕС.ЯЧ	С	СВ	В	ЮВ	Ю	ЮЗ	З	СЗ	ШТИЛЬ
ЯНВ.АРЬ	5	19	27	6	7	13	15	8	19
ИЮЛЬ	9	16	17	4	7	16	19	12	21
ГОД	6	19	23	5	7	15	16	9	20

Рис.1. Повторяемость (%) направлений ветра и число дней со штилем (цифра в кружке). Краснояр.

Взам. Инв. №	
Подпись и дата	
Инв.№ подл.	

Изм.	Кол.уч	Лист	№док.	Подп.	Дата
------	--------	------	-------	-------	------

Туманы возможны в любое время года, максимум их бывает в период с октября по март. Среднее число дней в году с туманами 27, наибольшее-54. Туманы большей частью непродолжительные и образуются в утренние часы.

Среднее и наибольшее число дней с туманом приведено в таблице 6.

Таблица 6.

Характеристика	I	II	III	IV	V	VI	VII	VIII	IX	X	XI	XII	Год
Число дней с туманами													
Среднее	4	3	2	2	1	0,5	0,4	0,4	2	4	4	5	27
Наибольшее	10	12	9	5	5	3	3	3	6	10	12	12	54

Зимы сопровождаются гололёдно-изморозевыми явлениями. Число дней в году с гололёдно-изморозевыми явлениями приведено в таблице 7.

Таблица 7

Характер отложений	Число дней
Гололед	3,0
Изморозь	4,0
Мокрый снег	1,0
Сложное отложение	1,0

Максимальная величина отложений на один погонный метр провода по большому и малому диаметрам и максимальный вес отложений по наблюдениям МС Краснодар приведены в таблице 8.

Таблица 8

Характер отложений	Максимальная величина отложения, мм		Вес отложений на 1 пог. метр, г
	большой диаметр	малый диаметр	
Гололёд	26	20	304
Изморозь	24	23	160
Мокрый снег	115	95	752
Сложное отложение	17	15	64

Наибольшая непрерывная продолжительность обледенения: при гололеде – 175 часов, при изморози – 46 часов.

Нормативная толщина стенки гололёда (приведённая к плотности 0,9 г/см³, на проводе диаметром 10 мм и высоте подвеса 10 м), повторяемостью один раз в 10 лет – 30 мм.

Согласно СНКК 20-302-2002 г. Краснодар относится к III ветровому району с расчетным значением ветрового давления 0,45 кПа.

Взам. Инв. №	
Подпись и дата	
Инв. № подл.	

Изм.	Кол.уч.	Лист	№ док.	Подп.	Дата	ЮГА-213-2022-ЛО-ППТ	Лист
							12

3. Обоснование определения границ зон планируемого размещения линейных объектов

Главным критерием выбора способа размещения и прокладки трамвайных линий принятым в проекте являлось обеспечение населения транспортной инфраструктурой.

Границы линейного объекта (трамвайные линии): «Строительство нового трамвайного пути на повороте ул. Московской и ул. Красных зорь» определялись с учетом существующей застройки территории и Норм отвода СП 98.13330.2018 «Трамвайные и троллейбусные линии», СП 42.13330.2016 «СНиП 2.07.01-89* Градостроительство. Планировка и застройка городских и и сельских поселений».

Длина трассы трамвайные линии в границах участка производства работ составила - 711 м.

4. Обоснование определения границ зон планируемого размещения линейных объектов, подлежащих реконструкции в связи с изменением их местоположения

Документацией по планировке территории: «Внесение изменений в документацию по планировке территории для размещения линейного объекта: «Строительство нового трамвайного пути на повороте ул. Московской и ул. Красных Зорь» в муниципальном образовании город Краснодар» не предусмотрена реконструкция иных линейных объектов в связи с изменением их местоположения из зоны планируемого размещения данного линейного объекта

При пересечении с подземными и надземными инженерными коммуникациями расстояния по вертикали и горизонтали выдержаны в соответствии с требованиями СП 42.13330.2016 "Градостроительство. Планировка и застройка городских и сельских поселений». В соответствии с документацией по планировке территории предусмотрено переустройство сетей инженерно-технического обеспечения. В рамках планируемого переустройства сетей инженерно-технического обеспечения не предусматривается реконструкция линейных объектов в связи с изменением их местоположения.

Технологически не предусмотрена реконструкция, изменение параметров иных линейных объектов или их участков (частей), которые влекут за собой изменение класса, категории и (или) первоначально установленных показателей функционирования линейных объектов или при котором требуется изменение границ полос отвода и (или) охранных зон таких объектов (п.14.1. Ст.1 ГрК РФ).

Ввиду отсутствия необходимости в реконструкции линейных объектов, связанной с изменением их местоположения, перечень координат

Инв.№ подл.	Подпись и дата	Взам. Инв. №							Лист
Изм.	Кол.уч	Лист	№док.	Подп.	Дата	ЮГА-213-2022-ЛО-ППТ			13

характерных точек границ зон планируемого размещения линейных объектов, подлежащих реконструкции в связи с изменением их местоположения из зон планируемого размещения линейного объекта отсутствуют.

5. Обоснование определения предельных параметров застройки территории в границах зон планируемого размещения объектов капитального строительства, проектируемых в составе линейных объектов

Размещение объектов капитального строительства, входящих в состав линейного объекта (автомобильной дороги, сетей инженерно-технического обеспечения) в границах зон его планируемого размещения, не предусматривается.

Проектируемый линейного объекта (автомобильной дороги, сетей инженерно-технического обеспечения) согласно «Правилами землепользования и застройки на территории МО город Краснодар» (далее – ПЗЗ) расположен в территориальных зонах:

- **Р-1** - Зона зелёных насаждений общего пользования (парки, сады, скверы, бульвары, сады);
- **ОД-2** - Зона застройки объектами образования и научной деятельности;
- **Т-1** - Зона транспортной инфраструктуры.

Действие градостроительного регламента не распространяется на земельные участки предназначенные для размещения линейных объектов и (или) занятые линейными объектами (согласно п.4 ст.36 ГрК РФ).

6. Ведомость пересечений границ зон планируемого размещения линейного объекта (объектов) с сохраняемыми объектами капитального строительства (здание, строение, сооружение, объект, строительство которых не завершено), существующими и строящимися на момент подготовки проекта планировки территории

Пересечение границ зон планируемого размещения линейного объекта (объектов) с сохраняемыми объектами капитального строительства (здание, строение, сооружение, объект, строительство которых не завершено), существующими и строящимися на момент подготовки проекта планировки территории отсутствует.

При пересечении линейного объекта «Внесение изменений в документацию по планировке территории для размещения линейного объекта: «Строительство нового трамвайного пути на повороте ул. Московской и ул. Красных Зорь» в муниципальном образовании город Краснодар» в Прикубанском внутригородском округе города Краснодара с

Инв.№ подл.	Подпись и дата	Взам. Инв. №							ЮГА-213-2022-ЛО-ППТ	Лист 14
			Изм.	Кол.уч	Лист	№док.	Подп.	Дата		

зоной существующей и планируемой к размещению объекта местного значения или сетями инженерно-технического обеспечения с подземными инженерными коммуникациями расстояния по вертикали и горизонтали необходимо выдержать в соответствии с требованиями СП 42.13330.2016 «Градостроительство. Планировка и застройка городских и сельских поселений».

7. Ведомость пересечений границ зон планируемого размещения линейного объекта (объектов) с объектами капитального строительства, строительство которых запланировано в соответствии с ранее утвержденной документацией по планировке территории

Проектируемый линейный объект «Внесение изменений в документацию по планировке территории для размещения линейного объекта: «Строительство нового трамвайного пути на повороте ул. Московской и ул. Красных Зорь» в муниципальном образовании город Краснодар» расположен в Краснодарском крае, в муниципальном образовании город Краснодар, в Прикубанском округе города Краснодара.

Затрагиваемые земли представлены землями, на территории МО г. Краснодар, предназначенными для застройки и развития населенного пункта и землями сторонних землепользователей.

По данным от 27.07.2022г. № 11809/29, предоставленным департаментом архитектуры и градостроительства Краснодарского края сведения о разработанной документации по планировке территории объектов регионального и федерального значения в отношении земельного участка, расположенного по адресу: г. Краснодар, в границах ул. Московская, ул. Островского, ул. Крайняя, ул. Красных Зорь отсутствуют.

В границах земельного участка находится зона планируемых к размещению объектов местного значения (магистральная улица общегородского значения регулируемого движения).

В границах земельного участка находится зона планируемых к реконструкции объектов местного значения (магистральная улица общегородского значения регулируемого движения).

В границах земельного участка находится существующая зона объекта местного значения (магистральные улицы районного значения, магистральная улица общегородского значения регулируемого движения, улицы и дороги местного значения).

Инв.№ подл.	Подпись и дата	Взам. Инв. №							ЮГА-213-2022-ЛО-ППТ	Лист
			Изм.	Кол.уч.	Лист	№док.	Подп.	Дата		15

8. Ведомость пересечений границ зон планируемого размещения линейного объекта (объектов) с водными объектами (в том числе с водотоками, водоемами, болотами и т.д.)

Пересечения границ зон планируемого размещения линейных объектов с водными объектами (в том числе с водотоками, водоемами, болотами и т.д.) отсутствуют.

9. Вертикальная планировка территории, инженерная подготовка и инженерная защита территории **Инженерная подготовка**

Инженерная подготовка территории на стадии проекта планировки – это комплекс инженерных мероприятий по обеспечению пригодности территорий для различных видов строительства и создание оптимальных санитарно-гигиенических и микроклиматических условий для жизни населения.

К основным вопросам инженерной подготовки территории относятся: вертикальная планировка и организация поверхностного стока, защита территорий от затопления и подтопления, противоэрозионные мероприятия, понижение уровня грунтовых вод, защита от дефляции.

Вертикальная планировка

Вертикальной планировкой решается задача создания благоприятных условий для трасс, проездов, тротуаров, исключения подтопления общественных территорий.

На участках, имеющих обеспеченный естественный сток поверхностных вод, необходимо сохранять существующий рельеф.

На участках, не имеющих естественного стока, предусмотрены мероприятия по инженерной подготовке территории.

Для исключения подтопления жилой застройки продольный профиль запроектирован с учетом обеспечения стока воды с прилегающей территории на проезжую часть автомобильной дороги

Величина и направление уклонов по осям улиц соответствует величине и направлению уклонов по водоотводящим лоткам вдоль проезжих частей улиц.

Схема вертикальной планировки разработана методом проектных отметок с указателями направления стоков и уклонов.

Инженерная защита территории

Инв.№ подл.	Подпись и дата	Взам. Инв. №							Лист
									16
Изм.	Кол.уч.	Лист	№док.	Подп.	Дата	ЮГА-213-2022-ЛО-ППТ			

При проектировании инженерной защиты территории от затопления и подтопления надлежит разрабатывать комплекс мероприятий, обеспечивающих предотвращение затопления и подтопления территорий в зависимости от требований их функционального использования и охраны природной среды или устранение отрицательных воздействий затопления и подтопления.

Система инженерной защиты от подтопления должна быть территориально единой, объединяющей все локальные системы отдельных участков и объектов. При этом она должна быть увязана с генеральными планами и территориальными комплексными схемами градостроительного планирования.

Инженерная защита территории от затопления и подтопления должна быть направлена на предотвращение или уменьшение хозяйственного, социального и экологического ущерба, который определяется снижением количества и качества продукции различных отраслей хозяйственной деятельности, ухудшением гигиенических и медико-санитарных условий жизни населения, затратами на восстановление надежности объектов на затопляемых и подтопленных территориях.

10. Организация улично-дорожной сети и движения транспорта

Развитие транспортной инфраструктуры в границах проектируемого участка выполнено на основе Генерального плана Муниципального образования город Краснодар (Решение городской Думы Краснодара от 02.09.2020 № 100 п.1 «О генеральном плане муниципального образования город Краснодар».)

На проектируемой территории сохраняется транспортная инфраструктура, заложенная в генеральном плане.

11. Описание маршрута прохождения линейного объекта по территории района строительства

Линейный объект (автомобильной дороги, сетей инженерно-технического обеспечения). линии расположены в Российской Федерации, Краснодарском крае, МО г. Краснодар, Прикубанский округ. Проектом предусмотрено размещение линейного объекта: «Внесение изменений в документацию по планировке территории для размещения линейного объекта: «Строительство нового трамвайного пути на повороте ул. Московской и ул. Красных Зорь» в муниципальном образовании город Краснодар».

Инв. № подл.	Подпись и дата	Взам. Инв. №							Лист
			ЮГА-213-2022-ЛО-ППТ						
Изм.	Кол.уч.	Лист	№ док.	Подп.	Дата			17	

Таблица 9 – Сведения о проектируемом линейном объекте

Наименование	«Внесение изменений в документацию по планировке территории для размещения линейного объекта: «Строительство нового трамвайного пути на повороте ул. Московской и ул. Красных Зорь» в муниципальном образовании город Краснодар»
Местоположение объекта	Российская Федерация, Краснодарский край, МО г. Краснодар, Прикубанский округ
Объект проектирования	Трамвайные линии
Протяженность	711 м

12. Сведения о границах территорий объектов культурного наследия

В соответствии со ст.36 Федерального Закона от 25.06.2002 № 73-ФЗ "Об объектах культурного наследия (памятниках истории и культуры) народов Российской Федерации", проектирование и проведение земляных, строительных, мелиоративных, хозяйственных работ, работ по использованию лесов и иных работ осуществляются при отсутствии на данной территории объектов культурного наследия, включенных в реестр, выявленных объектов культурного наследия или объектов, обладающих признаками объекта культурного наследия.

Согласно письму Управления государственной охраны объектов культурного наследия № 78-19-8854/22 от 16.06.2022 г. объекты культурного наследия, включённые в единый государственный реестр объектов культурного наследия (памятников истории и культуры) народов Российской Федерации, либо выявленные объекты культурного наследия, а также объекты, обладающие признаками объекта культурного наследия, отсутствуют. Территория расположена вне зон охраны и защитных зон объектов культурного наследия.

Согласно генеральному плану муниципального образования г.Краснодар, утверждённого решением городской Думы Краснодара от 02.09.2020 №100 п.1 на данном земельном участке объекты культурного наследия (памятники истории и культуры), а так же зоны их охраны не значатся. В связи с этим **Схема границ объектов культурного наследия не разрабатывалась.**

В соответствии с п.4 ст.36 Федерального Закона от 25.06.2002 № 73-ФЗ, в случае обнаружения в ходе проведения изыскательских, проектных, земляных, строительных, мелиоративных, хозяйственных работ, работ по использованию лесов и иных работ по использованию лесов и иных работ объекта, обладающего признаками объекта культурного наследия, в том числе объекта археологического наследия, обязаны незамедлительно приостановить указанные работы и в течение трех дней со дня обнаружения

Инв.№ подл.	Подпись и дата	Взам. Инв. №							Лист
Изм.	Кол.уч.	Лист	№док.	Подп.	Дата	ЮГА-213-2022-ЛО-ППТ			18

такого объекта направить в управление письменное заявление об обнаруженном объекте культурного наследия.

13. Материалы и результаты инженерных изысканий

Программа комплексных инженерных изысканий для стадии «проектная документация» по объекту: «Внесение изменений в документацию по планировке территории для размещения линейного объекта: «Строительство нового трамвайного пути на повороте ул. Московской и ул. Красных Зорь» в муниципальном образовании город Краснодар» в Прикубанском округе города Краснодара составлена на основании технического задания.

В соответствии с техническим заданием Заказчика необходимо выполнить следующие виды изысканий:

- инженерно-геодезические изыскания.

Основными задачами инженерных изысканий являются: комплексное изучение природных и техногенных условий территории проектируемой трассы; обоснованию методов производства земляных работ в объеме, достаточном для обоснования проектных решений по строительству.

Инженерные изыскания выполняются для подготовки проектной документации, строительства, реконструкции объектов капитального строительства. Подготовка проектной документации, а также строительство, реконструкция объектов капитального строительства в соответствии с такой проектной документацией не допускаются без выполнения соответствующих инженерных изысканий.

Лицами, выполняющими инженерные изыскания, могут являться застройщик, лицо, получившее в соответствии с Земельным кодексом Российской Федерации разрешение на использование земель или земельного участка, находящегося в государственной или муниципальной собственности, для выполнения инженерных изысканий, либо индивидуальный предприниматель или юридическое лицо, заключившие договор подряда на выполнение инженерных изысканий. Лицо, выполняющее инженерные изыскания, несёт ответственность за полноту и качество инженерных изысканий и их соответствие требованиям технических регламентов.

Виды инженерных изысканий, порядок их выполнения для подготовки проектной документации, строительства, реконструкции объектов капитального строительства, а также состав, форма материалов и результатов инженерных изысканий, порядок формирования и ведения государственного фонда материалов и данных инженерных изысканий с учётом потребностей информационных систем обеспечения градостроительной деятельности устанавливаются Правительством Российской Федерации.

Инв.№ подл.	Подпись и дата	Взам. Инв. №							ЮГА-213-2022-ЛО-ППТ	Лист 19
			Изм.	Кол.уч.	Лист	№док.	Подп.	Дата		

Нормативные документы

В процессе разработки проекта использовались следующие материалы и нормативно - правовые документы:

Градостроительный кодекс РФ от 29.12.2004 г. №190-ФЗ;

Земельный кодекс РФ от 25.10.2001 г. №136-ФЗ;

Водный кодекс РФ от 03.06.2006 г. №74-ФЗ;

Лесной кодекс РФ от 04.12.2006 г. №200-ФЗ;

Постановление Правительства РФ от 12.05.2017 N 564 "Об утверждении Положения о составе и содержании документации по планировке территории, предусматривающей размещение одного или нескольких линейных объектов"

Схема территориального планирования Краснодарского края

Генеральный план муниципального образования город Краснодар, утвержденный решением городской Думы Краснодара от 02.09.2020 №100 п.1;

Федеральный закон "О промышленной безопасности опасных производственных объектов" от 21.07.97 №116-ФЗ в редакции Федерального закона №22-ФЗ от 04.03.2013 г.

СНиП 12-04-2002 «Безопасность труда в строительстве»;

СНиП 12-01-2004 «Организация строительства»;

СНКС 22-301-2000 «Строительство в сейсмических районах Краснодарского края»

СП 42.13330.2016 Градостроительство. Планировка и застройка городских и сельских поселений. Актуализированная редакция СНиП 2.07.01-89* (с Изменениями № 1, 2, 3, 4)

СП 438.1325800.2019 «Инженерные изыскания при планировке территорий»

СП 47.13330.2016 Актуализированная редакция СНиП 11-02-96 «Инженерные изыскания для строительства. Основные положения», М, 1997г.;

СП 11-104-97 «Инженерно-геодезические изыскания для строительства». М, Госстрой РФ, 1997 г.;

ГОСТ Р 52766-2007. «Дороги автомобильные общего пользования. Элементы обустройства. Общие требования»

СП 165.1325800.2014 «Инженерно-технические мероприятия по гражданской обороне. Актуализированная редакция»

ОДМ 218.3.031-2013 «Методические рекомендации по охране окружающей среды при строительстве, ремонте и содержании автомобильных дорог»

Взам. Инв. №	
Подпись и дата	
Инв.№ подл.	

Изм.	Кол.уч.	Лист	№док.	Подп.	Дата

Приложения



АССОЦИАЦИЯ САМОРЕГУЛИРУЕМЫХ ОРГАНИЗАЦИЙ ОБЩЕРОССИЙСКАЯ НЕГОСУДАРСТВЕННАЯ НЕКОММЕРЧЕСКАЯ ОРГАНИЗАЦИЯ - ОБЩЕРОССИЙСКОЕ МЕЖОТРАСЛЕВОЕ ОБЪЕДИНЕНИЕ РАБОТОДАТЕЛЕЙ «НАЦИОНАЛЬНОЕ ОБЪЕДИНЕНИЕ САМОРЕГУЛИРУЕМЫХ ОРГАНИЗАЦИЙ, ОСНОВАННЫХ НА ЧЛЕНСТВЕ ЛИЦ, ВЫПОЛНЯЮЩИХ ИНЖЕНЕРНЫЕ ИЗЫСКАНИЯ, И САМОРЕГУЛИРУЕМЫХ ОРГАНИЗАЦИЙ, ОСНОВАННЫХ НА ЧЛЕНСТВЕ ЛИЦ, ОСУЩЕСТВЛЯЮЩИХ ПОДГОТОВКУ ПРОЕКТНОЙ ДОКУМЕНТАЦИИ»

ВЫПИСКА

из единого реестра сведений о членах саморегулируемых организаций в области инженерных изысканий и в области архитектурно-строительного проектирования и их обязательствах



2311151140-20221118-1535
(регистрационный номер выписки)

18.11.2022
(дата формирования выписки)

Настоящая выписка содержит сведения о юридическом лице (индивидуальном предпринимателе)

Общество с ограниченной ответственностью "ЮГ ГЕО Альянс"

(полное наименование юридического лица/ФИО индивидуального предпринимателя)

1122311012856

(основной государственный регистрационный номер)

№ п/п	Наименование	Сведения
		С 15.01.2018 является членом СРО Союз "Саморегулируемая организация "Краснодарские проектировщики" (СРО-П-156-06072010)

Взам. Инв. №	
Подпись и дата	
Инв. № подл.	

Изм.	Кол.уч.	Лист	№ док.	Подп.	Дата

1	Сведения о члене саморегулируемой организации: идентификационный номер налогоплательщика, полное и сокращенное наименование юридического лица, адрес места нахождения, фамилия, имя, отчество индивидуального предпринимателя, место фактического осуществления деятельности, единый регистрационный номер члена саморегулируемой организации дата его регистрации в реестре	2311151140, Общество с ограниченной ответственностью "ЮГ ГЕО Альянс", ООО "ЮГ ГЕО Альянс", 350000, Российская Федерация, Краснодарский край, Краснодар, им. 1 Мая, 184, литер А, П-156-002311151140-0292, 15.01.2018
2	Дата и номер решения о приеме в члены саморегулируемой организации, дата вступления в силу решения о приеме в члены саморегулируемой организации	протокол № 471 от 15.01.2018, 15.01.2018
3	Дата и номер решения об исключении из членов саморегулируемой организации, основания исключения	
4	Сведения о наличии у члена саморегулируемой организации права осуществлять подготовку проектной документации:	
	а) в отношении объектов капитального строительства (кроме особо опасных, технически сложных и уникальных объектов, объектов использования атомной энергии);	Да, 15.01.2018
	б) в отношении особо опасных, технически сложных и уникальных объектов капитального строительства (кроме объектов использования атомной энергии);	Нет

Взам. Инв. №	
Подпись и дата	
Инв. № подл.	

Изм.	Кол.уч	Лист	№ док.	Подп.	Дата

	в) в отношении объектов использования атомной энергии	Нет
5	Сведения об уровне ответственности члена саморегулируемой организации по обязательствам по договору подряда на подготовку проектной документации, в соответствии с которым указанным членом внесен взнос в компенсационный фонд возмещения вреда	Первый уровень ответственности (не превышает двадцать пять миллионов рублей)
6	Сведения о приостановлении права осуществлять подготовку проектной документации объектов капитального строительства	
7	Дата, с которой член саморегулируемой организации имеет право осуществлять подготовку проектной документации по договорам подряда, заключаемым с использованием конкурентных способов заключения договоров, в соответствии с которым указанным членом внесен взнос в компенсационный фонд обеспечения договорных обязательств	
	Дата уплаты дополнительного взноса	Нет

Инв.№ подл.	Подпись и дата	Взам. Инв. №

Изм.	Кол.уч	Лист	№док.	Подп.	Дата

8	Сведения об уровне ответственности члена саморегулируемой организации по обязательствам по договорам подряда на подготовку проектной документации, заключаемым с использованием конкурентных способов заключения договоров, в соответствии с которым указанным членом внесен взносв компенсационный фонд обеспечения договорных обязательств	Первый уровень ответственности (не превышает двадцать пять миллионов рублей)
9	Сведения о приостановлении права осуществлять подготовку проектной документации по договорам подряда, заключаемым с использованием конкурентных способов заключения договоров	
10	Фактический совокупный размер обязательств по договорам подряда на подготовку проектной документации, заключаемым с использованием конкурентных способов заключения договоров на дату выдачи выписки (руб.)	Нет

Руководитель Аппарата



А.О. Кожуховский

Взам. Инв. №	
Подпись и дата	
Инв.№ подл.	

Изм.	Кол.уч	Лист	№докум.	Подп.	Дата



АССОЦИАЦИЯ САМОРЕГУЛИРУЕМЫХ ОРГАНИЗАЦИЙ ОБЩЕРОССИЙСКАЯ НЕГОСУДАРСТВЕННАЯ НЕКОММЕРЧЕСКАЯ ОРГАНИЗАЦИЯ –
ОБЩЕРОССИЙСКОЕ МЕЖОТРАСЛЕВОЕ ОБЪЕДИНЕНИЕ РАБОДАТЕЛЕЙ «НАЦИОНАЛЬНОЕ ОБЪЕДИНЕНИЕ САМОРЕГУЛИРУЕМЫХ ОРГАНИЗАЦИЙ,
ОСНОВАННЫХ НА ЧЛЕНСТВЕ ЛИЦ, ВЫПОЛНЯЮЩИХ ИНЖЕНЕРНЫЕ ИЗЫСКАНИЯ, И САМОРЕГУЛИРУЕМЫХ ОРГАНИЗАЦИЙ, ОСНОВАННЫХ НА ЧЛЕНСТВЕ
ЛИЦ, ОСУЩЕСТВЛЯЮЩИХ ПОДГОТОВКУ ПРОЕКТНОЙ ДОКУМЕНТАЦИИ»

ВЫПИСКА

из единого реестра сведений о членах саморегулируемых организаций в области инженерных изысканий и в области архитектурно-строительного проектирования и их обязательствах



2311151140-20221118-1534
(регистрационный номер выписки)

18.11.2022
(дата формирования выписки)

Настоящая выписка содержит сведения о юридическом лице (индивидуальном предпринимателе)

Общество с ограниченной ответственностью «ЮГ ГЕО Альянс»

(полное наименование юридического лица/ФИО индивидуального предпринимателя)

1122311012856

(основной государственный регистрационный номер)

№ п/п	Наименование	Сведения
		С 19.02.2013 является членом СРО Саморегулируемая организация Ассоциация «КубаньСтройИзыскания» (СРО-И-006-09112009)

Взам. Инв. №	
Подпись и дата	
Инв. № подл.	

Изм.	Кол.уч.	Лист	№ док.	Подп.	Дата

ЮГА-213-2022-ЛО-ППТ

Лист

25

1	Сведения о члене саморегулируемой организации: идентификационный номер налогоплательщика, полное и сокращенное наименование юридического лица, адрес места нахождения, фамилия, имя, отчество индивидуального предпринимателя, место фактического осуществления деятельности, единый регистрационный номер члена саморегулируемой организации дата его регистрации в реестре	2311151140, Общество с ограниченной ответственностью «ЮГ ГЕО Альянс», ООО "ЮГ ГЕО Альянс", 350000, г. Краснодар, ул. 1 Мая, 184, А, И-006-002311151140-0184, 19.02.2013
2	Дата и номер решения о приеме в члены саморегулируемой организации, дата вступления в силу решения о приеме в члены саморегулируемой организации	
3	Дата и номер решения об исключении из членов саморегулируемой организации, основания исключения	
4	Сведения о наличии у члена саморегулируемой организации права выполнять инженерные изыскания:	
	а) в отношении объектов капитального строительства (кроме особо опасных, технически сложных и уникальных объектов, объектов использования атомной энергии);	Да, 19.02.2013
	б) в отношении особо опасных, технически сложных и уникальных объектов капитального строительства (кроме объектов использования атомной энергии);	Нет

Инва.№ подп.	Подпись и дата	Взам. Инв. №

Изм.	Кол.уч	Лист	№док.	Подп.	Дата

	в) в отношении объектов использования атомной энергии	Нет
5	Сведения об уровне ответственности члена саморегулируемой организации по обязательствам по договору подряда на выполнение инженерных изысканий, в соответствии с которым указанным членом внесен взнос в компенсационный фонд возмещения вреда	Первый уровень ответственности (не превышает двадцать пять миллионов рублей)
6	Сведения о приостановлении права выполнять инженерные изыскания в отношении объектов капитального строительства	
7	Дата, с которой член саморегулируемой организации имеет право выполнять инженерные изыскания по договорам подряда, заключаемым с использованием конкурентных способов заключения договоров, в соответствии с которым указанным членом внесен взнос в компенсационный фонд обеспечения договорных обязательств	19.02.2013
	Дата уплаты дополнительного взноса	Нет

Инва.№ подл.	Подпись и дата	Взам. Инв. №

Изм.	Кол.уч	Лист	№док.	Подп.	Дата



АДМИНИСТРАЦИЯ
КРАСНОДАРСКОГО КРАЯ

УПРАВЛЕНИЕ
ГОСУДАРСТВЕННОЙ ОХРАНЫ
ОБЪЕКТОВ КУЛЬТУРНОГО
НАСЛЕДИЯ

Советская ул., д. 49, г. Краснодар, 350063
Тел./факс (861) 268-32-23
E-mail: uorn@krasnodar.ru

16.06.2022 № 78-19-8854/22

На № _____ от _____

Представителю заказчика
ООО «ЮГ ГЕО Альянс»

М.А. Сахно

+79189706990
malyutina@uga23.ru

О направлении информации

Уважаемая Мария Андреевна!

Управлением государственной охраны объектов культурного наследия администрации Краснодарского края (далее - управление) рассмотрен Ваш запрос от 08.06.2022 № 143-08/06-2022 (вх. упр. от 09.06.2022 №78-10301/22-0) о предоставлении информации об объектах культурного наследия, расположенных в границах реализации объекта: «Трамвайная и улично-дорожная сеть в границах: пересечение ул. Московской и ул. Красных Зорь» на участке ориентировочной площадью 3 (га), расположенного на территории: Краснодарский край, г. Краснодар, пересечение ул. Московской и ул. Красных Зорь, в соответствии с представленными материалами. По результатам рассмотрения сообщается следующее.

На момент обращения в границах рассматриваемой территории, объекты культурного наследия, включенные в единый государственный реестр объектов культурного наследия (памятников истории и культуры) народов Российской Федерации, либо выявленные объекты культурного наследия, а также объекты, обладающие признаками объекта культурного наследия, отсутствуют. Территория расположена вне зон охраны и защитных зон объектов культурного наследия.

Информируем Вас, что в соответствии с ч. 4 ст. 36 Федерального закона от 25.06.2002 № 73-ФЗ «Об объектах культурного наследия (памятниках истории и культуры) народов Российской Федерации» в случае обнаружения в ходе проведения изыскательских, проектных, земляных, строительных, мелиоративных, хозяйственных работ, работ по использованию лесов и иных работ объекта, обладающего признаками объекта культурного наследия, в том



Взам. Инв. №	
Подпись и дата	
Инв. № подл.	

Изм.	Кол.уч.	Лист	№ док.	Подп.	Дата

ЮГА-213-2022-ЛО-ППТ

Лист

29

2

числе объекта археологического наследия, заказчик указанных работ, технический заказчик (застройщик) объекта капитального строительства, лицо, проводящее указанные работы, обязаны незамедлительно приостановить указанные работы и в течение трех дней со дня обнаружения такого объекта направить в управление письменное заявление об обнаруженном объекте культурного наследия, провести согласование вышеуказанных работ с управлением.

Заместитель
начальника управления



Н.Т. Бирюкова

Гичко Кирилл Андреевич
Шаруба Елена Григорьевна
+7 (861) 268-50-12

Взам. Инв. №	
Подпись и дата	
Инв.№ подл.	

Изм.	Кол.уч	Лист	№док.	Подп.	Дата



ФЕДЕРАЛЬНОЕ АГЕНТСТВО ПО НЕДРОПОЛЬЗОВАНИЮ
(РОСНЕДРА)

ДЕПАРТАМЕНТ ПО НЕДРОПОЛЬЗОВАНИЮ
ПО ЮЖНОМУ ФЕДЕРАЛЬНОМУ ОКРУГУ
(ЮГНЕДРА)

Отдел геологии и лицензирования
по Краснодарскому краю
(Краснодарнедра)

ул. Красная, д. 19, г. Краснодар, 350063,
Тел. (861) 268-40-61, факс (861) 268-40-88,
E-mail: krasnodar@rosnedra.gov.ru

20 ИЮН 2022

№ *КА-ЮК-10700-02-31/686*

на № _____ от _____

ООО «ЮГ ГЕО АЛЬЯНС»

ул. Рылеева, 263/2
г. Краснодар, 350049

e-mail: sg_alliance@mail.ru
malyutina@uga23.ru

**Уведомление об отказе в выдаче заключения об отсутствии полезных
ископаемых под участком предстоящей застройки.**

Отделом геологии и лицензирования по Краснодарскому краю Департамента по недропользованию по Южному федеральному округу (Краснодарнедра – далее) рассмотрено заявление ООО «ЮГ ГЕО АЛЬЯНС» ИНН 2311151140 (вх. № КК-786 от 14.06.2022 г.) о выдаче заключения об отсутствии полезных ископаемых в недрах под участком предстоящей застройки по адресу: Краснодарский край, город Краснодар.

Необходимость получения заключения об отсутствии полезных ископаемых в недрах под участком предстоящей застройки определена требованиями статьи 25 Закона Российской Федерации от 21.02.1992 г. №2395-1 «О недрах» (*строительство объектов капитального строительства на земельных участках, расположенных за границами населенных пунктов*).

Согласно представленным материалам, участок предстоящей застройки находится в границах населенного пункта – город Краснодар.

На основании вышеизложенного и руководствуясь требованиями подпункта 1 пункта 63 «Административного регламента предоставления Федеральным агентством по недропользованию государственной услуги по выдаче заключений об отсутствии полезных ископаемых в недрах под участком предстоящей застройки и разрешений на застройку земельных участков, которые расположены за границами населенных пунктов и находятся на площадях залегания полезных ископаемых, а также на размещение за границами населенных пунктов в местах залегания полезных ископаемых подземных сооружений в пределах горного отвода», утвержденного приказом Федерального агентства по недропользованию от 22.04.2020 г. № 161, Краснодарнедра отказывает ООО «ЮГ ГЕО Альянс»

Взам. Инв. №	
Подпись и дата	
Инв. № подл.	

Изм.	Кол.уч.	Лист	№ док.	Подп.	Дата

ЮГА-213-2022-ЛО-ППТ

Лист

31

ИНН 2311151140 в выдаче заключения об отсутствии полезных ископаемых под участком предстоящей застройки.

Также сообщаем, что в соответствии со статьей 27 Закона Российской Федерации от 21.02.1992 г. № 2395-1 «О недрах» информация о находящихся в недрах полезных ископаемых относится к геологической информации о недрах.

Порядок предоставления указанной геологической информации установлен Административным регламентом Федерального агентства по недропользованию по предоставлению государственной услуги по предоставлению в пользование геологической информации о недрах, полученной в результате государственного геологического изучения недр, утвержденным приказом Минприроды России от 05.05.2012. № 122 (далее - Регламент). С учетом изложенного, Вы можете получить информацию о наличии полезных ископаемых под участком предстоящей застройки в границах населенного пункта в порядке, установленном Регламентом.

Вы вправе повторно обратиться в Краснодарнедра с заявлением на выдачу заключения об отсутствии полезных ископаемых в недрах под участком предстоящей застройки, *находящейся за границами населенных пунктов.*

Начальник отдела



Д. В. Тимофеев

Филиппова Я. В.
8 (861) 268-40-61

Инв. № подл.	Подпись и дата	Взам. Инв. №							Лист
Изм.	Кол.уч.	Лист	№ док.	Подп.	Дата	ЮГА-213-2022-ЛО-ППТ			32



ДЕПАРТАМЕНТ АРХИТЕКТУРЫ
И ГРАДОСТРОИТЕЛЬСТВА
АДМИНИСТРАЦИИ
МУНИЦИПАЛЬНОГО ОБРАЗОВАНИЯ
ГОРОД КРАСНОДАР

Коммунаров ул., д. 173, г. Краснодар, 350015
Тел. (861) 298-01-20, e-mail: str@krd.ru
ИНН 2310095359 КПП 231001001
ОГРН 1042305701954

27.07.2022 № 11809/29

На № 8122/39 от 20.07.2022

О предоставлении сведений,
документов и материалов

Уважаемый Евгений Валерьевич!

Департаментом архитектуры и градостроительства администрации муниципального образования город Краснодар рассмотрен Ваш запрос по вопросу предоставления сведений, документов и материалов государственной информационной системы обеспечения градостроительной деятельности (далее – ГИСОГД), на земельный участок, расположенный по адресу: г. Краснодар, в границах ул. Московская, ул. им. Островского, ул. Крайняя, ул. Красных Зорь (согласно представленному каталогу координат).

По результатам рассмотрения запроса, направляем Вам запрашиваемые сведения, документы и материалы ГИСОГД.

Дополнительно сообщаем, что запрашиваемые сведения, документы и материалы из разделов VII, XV, XVI, XVIII отсутствуют в ГИСОГД, по состоянию на 26.07.2022.

Приложение: на 603 л. в 1 экз.

Заместитель директора департамента

М.А.Дементеева

Н.П.Беляева
А.С.Большот
Е.И.Соломахина
2980756

Инва.№ подл.	Подпись и дата	Взам. Инв. №

Изм.	Кол.уч	Лист	№ док.	Подп.	Дата

ЮГА-213-2022-ЛО-ППТ

Лист

33

**СВЕДЕНИЯ, ДОКУМЕНТЫ И МАТЕРИАЛЫ
государственной информационной системы
обеспечения градостроительной деятельности**

по запросу на земельный участок, расположенный по адресу: г. Краснодар, в границах ул. Московская, ул. им. Островского, ул. Крайняя, ул. Красных Зорь (согласно представленному каталогу координат), по состоянию на 26.07.2022.

1. Сведения ГИСОГД –приложение №1;
2. Документы и материалы ГИСОГД –приложение №2.

Приложение: на 602 л. в 1 экз.

Сведения государственной информационной системы обеспечения градостроительной деятельности носят информационный характер, обеспечивают органы государственной власти, органы местного самоуправления, физических и юридических лиц достоверными сведениями, необходимыми для осуществления градостроительной деятельности.

Н.П.Беляева
Е.И.Соломахина
2980756

Инва.№ подл.	Подпись и дата	Взам. Инв. №

Изм.	Кол.уч	Лист	№доку.	Подп.	Дата

ЮГА-213-2022-ЛО-ППТ

Лист

34

Инв.№ подл.	Подпись и дата	Взам. Инв. №

Приложение №1

II раздел ГИСОГД - документы территориального планирования двух и более субъектов РФ, документы территориального планирования субъекта РФ (в части, касающейся территории МО г. Краснодар)

По данным, представленным департаментом по архитектуре и градостроительству Краснодарского края сведения о разработанной документации по планировке территории объектов регионального и федерального значения в отношении земельного участка, расположенного по адресу: г. Краснодар, в границах ул. Московская, ул. им. Островского, ул. Крайняя, ул. Красных Зорь (согласно представленному каталогу координат) отсутствуют.

III раздел ГИСОГД - документы территориального планирования муниципального образования

Сведения функционального зонирования из генерального плана МО г. Краснодар, утвержденного решением городской Думы Краснодара от 02.09.2020 № 100 п. 1 (в редакции решения городской Думы Краснодара от 08.10.2020 № 2 п. 5, с изменением, внесенным решением городской Думы Краснодара от 22.10.2020 № 3 п. 5).

Рассматриваемый земельный участок расположен:

код зоны – зона озелененных территорий общего пользования (лесопарки, парки, сады, скверы, бульвары, городские леса) (планируемый);
код зоны – многофункциональная общественно-деловая зона,
вид зоны – зона делового, общественного и коммерческого назначения;
код зоны – зона специализированной общественной застройки,
вид зоны – зона объектов, реализующих программы профессионального и высшего образования;
код зоны – зона застройки индивидуальными жилыми домами;
код зоны – зона транспортной инфраструктуры,
вид зоны – зона улично-дорожной сети;
код зоны – зона транспортной инфраструктуры,
вид зоны – зона транспортной инфраструктуры иных видов.

В границах земельного участка находится зона планируемых к размещению объектов местного значения (магистральная улица общегородского значения регулируемого движения).

Изм.	Кол.уч	Лист	№док.	Подп.	Дата

Инв.№ подл.	Подпись и дата	Взам. Инв. №

Изм.	Кол.уч	Лист	№док.	Подп.	Дата

В границах земельного участка находится зона планируемых к реконструкции объектов местного значения (магистральная улица общегородского значения регулируемого движения).

В границах земельного участка находится существующая зона объекта местного значения (магистральные улицы районного значения, магистральная улица общегородского значения регулируемого движения, улицы и дороги местного значения).

IV раздел ГИСОГД - нормативы градостроительного проектирования

Местные нормативы градостроительного проектирования муниципального образования город Краснодар утверждены: решением городской Думы Краснодара от 19.07.2012 № 32 п.13 (в редакции решений городской Думы Краснодара от 28.03.2013 № 46 п.9, от 18.07.2013 № 51 п.14, от 19.06.2014 № 64 п.3, от 21.10.2014 № 68 п.1.1, от 22.12.2016 № 30 п.6, от 20.07.2017 № 40 п.17, от 19.10.2017 № 42 п.8, от 02.09.2020 № 100 п.6, от 30.06.2022 № 38 п.1).

V раздел ГИСОГД - градостроительное зонирование

Участок расположен в границах территориальной зоны:

Ж-1. Зона застройки индивидуальными жилыми домами;

Р-1. Зона зеленых насаждений общего пользования (парки, скверы, бульвары, сады);

ОД-1. Зона застройки объектами делового, общественного и коммерческого назначения;

ОД-2. Зона застройки объектами образования и научной деятельности;

Т-1. Зона транспортной инфраструктуры.

Основание: решение городской Думы Краснодара от 30.01.2007 № 19 п. 6 (в редакции решения городской Думы Краснодара от 22.07.2021 № 17 п.19).

VI раздел ГИСОГД - правила благоустройства территории

Правила благоустройства территории муниципального образования город Краснодар утверждены: решением городской Думы Краснодара от 22.08.2013 № 52 п.6 (в редакции решений городской Думы Краснодара от 19.06.2014 № 64 п.5, от 18.12.2014 № 72 п.4, от 21.04.2016 № 15 п.8, от 22.12.2016 № 30 п.15, от 20.07.2017 № 40 п.29, от 28.11.2017 № 44 п.2, от 16.07.2018 № 57 п.25, от 27.06.2019 № 76 п.5, от 18.06.2020 № 97 п.6).

X раздел ГИСОГД - зоны с особыми условиями использования территории

Инв.№ подл.	Подпись и дата	Взам. Инв. №

Приаэродромные территории

наименование зоны	ограничения	ограничения (доп.1)	документ-основание	№ документа-основания	дата документа-основания	дополнительные документы	дополнительные документы (доп.)
подзона N 3 приаэродромной территории аэродрома Краснодар (Пашковский) часть 1 (сектор 1 часть 1)	Ограничения использования объектов недвижимости и осуществления деятельности: 1) Высота объектов не должна превышать максимальную абсолютную отметку верха Н=186.00 м в Балтийской системе высот 1977 года; 2) Ограничения распространяются на новые и	реконструируемые объекты/сооружения.	приказ министерства транспорта Российской Федерации Федерального агентства воздушного транспорта (РОСАВИАЦИЯ)	50-П	29.01.2021	письма министерства транспорта Российской Федерации (МИНТРАНС РОССИИ) Федеральное агентство воздушного транспорта (РОСАВИАЦИЯ) от 09.02.2021 N Исх-4014/04 (от 25.02.2021 вх.6369), от 31.03.2021 N Исх-11334/04, от 07.06.2021 N Исх-20352/04,	от 28.07.2021 N Исх-27029/04; письма АО "Международный аэропорт "Краснодар" от 09.07.2021 N 21/194, от 22.07.2021 N 21/1958
подзона N 4 приаэродромной территории аэродрома Краснодар (Пашковский) часть 9 (сектор 5 часть 1, 30, 48)	Ограничения: 1) Ограничения определяются в зависимости от местополож.объекта; 2) Высота объектов не должна превышать макс.абсолютную отметку верха в диапазоне Н=95,00	работающих в диапазоне частот 0,03МГц-300МГц, 329МГц-335МГц, 740-1215МГц, 2700МГц-2900МГц, 26500МГц-40000МГц; 4) СМ.	приказ министерства транспорта Российской Федерации Федерального агентства воздушного транспорта (РОСАВИАЦИЯ)	50-П	29.01.2021	письма министерства транспорта Российской Федерации (МИНТРАНС РОССИИ) Федеральное агентство	от 28.07.2021 N Исх-27029/04; письма АО "Международный аэропорт "Краснодар" от 09.07.2021

Инв.№ подл.	Подпись и дата	Взам. Инв. №

Изм.	Кол.уч	Лист	№док.	Подп.	Дата

подзона N 6 территории аэродрома Краснодар (Пашковский) часть 1	м-100,00 м в Балтийской системе высот 1977 г.;3)Запрещается размел,радиопереда юш.средств (объектов),	ОГРАНИЧЕНИЕ В РЕШЕНИИ				воздушного транспорта (РОСАВИАЦИЯ) от 09.02.2021 N Исх-4014/04 (от 25.02.2021 вх.6369), от 31.03.2021 N Исх-11334/04, от 07.06.2021 N Исх-20352/04,	N 21/194, от 22.07.2021 N 21/1958
подзона N 6 территории аэродрома Краснодар (Пашковский) часть 1	Ограничения: 1) Запрещается размещать объекты, сплособствующие привлечению и массовому скопленнию птиц: звероводческие фермы, скотобойни; подсобные хозяйства (свинарники, коровники, птицефермы,зверофермы,рыбные пруды); места концентрированных выбросов	пищевых отходов,свалки пищевых отходов; новые водоемы, реки, болота; мусоросжигательны е и мусороперерабаты в ающие заводы, объекты сортировки мусора; 2) СМ. ПОЛНЫЕ ОГРАНИЧЕНИЯ В РЕШЕНИИ.	50-П	29.01.2021	приказ министерства транспорта Российской Федерации Федерального агентство воздушного транспорта (РОСАВИАЦИЯ)	письма министерства транспорта Российской Федерации (МИПТРАПС РОССИИ) Федеральное агентство воздушного транспорта (РОСАВИАЦИЯ) от 09.02.2021 N Исх-4014/04 (от 25.02.2021 вх.6369), от 31.03.2021 N Исх-11334/04, от 07.06.2021 N Исх-20352/04,	от 28.07.2021 N Исх-27029/04; письма АО "Международный аэропорт "Краснодар" от 09.07.2021 N 21/194, от 22.07.2021 N 21/1958
подзона N 5 территории аэродрома	Ограничения:1)Запрещается размещать производств.объекты, определенные ФЗ	Балтийской системе высот 1977 года и абсолютные максимальные	50-П	29.01.2021	приказ министерства транспорта Российской Федерации Федерального агентство воздушного	письма министерства транспорта Российской	от 28.07.2021 N Исх-27029/04; письма АО

Инв.№ подл.	Подпись и дата	Взам. Инв. №

Изм.	Кол.уч	Лист	№док.	Подп.	Дата

Краснодар (Пашковский) часть 1	от 21.07.1997 N116-ФЗ; 2) Высота объекта и радиусы зон поражения при возникновении аварии на опасном пром.объекте не должны превышать абсолютную максим.отметку верха 186.00 м в	отметки верха, установленные в граничных подзонах №3; 3) Ограничения распространяются на строящиеся (проектируемые) и реконструируемые опасные производств.объекты; 4) СМ. ПОЛНЫЕ ОГРАНИЧ. В РЕШЕНИИ.	транспорт (РОСАВИАЦИЯ)	19 п. 6	30.01.2007	Федерации (МИНТРАНС РОССИИ) Федеральное агентство воздушного транспорта (РОСАВИАЦИЯ) от 09.02.2021 N Исх-4014/04 (от 25.02.2021 вх.6369), от 31.03.2021 N Исх-11334/04, от 07.06.2021 N Исх-20352/04,	"Международный аэропорт "Краснодар" от 09.07.2021 N 21/194, от 22.07.2021 N 21/1958
общая приаэродромная территория восточного Аэродрома Краснодар (Центральный) (до установления приаэродромной территории)	—	о необходимых согласованиях см. статью 37 решения городской Думы Краснодара от 22.07.2021 N 17 п. 19 "О внесении изменения в решение в Аэродрома Краснодар от 30.01.2007 N 19 п. 6"	Решение городской Думы Краснодара седьмого созыва XVII заседания Думы от 22.07.2021 N 17 п. 19 "О внесении изменения в решение городской Думы Краснодара "Об утверждении Правил землепользования и застройки на территории МО город Краснодар"	19 п. 6	30.01.2007	приказ Министерства обороны от 02.11.2006 N 455 "Об утверждении федеральных авиационных правил "Нормы годности к эксплуатации аэродромов государственной авиации"	—
подзона N 6 приаэродромной территории военного Аэродрома	запрещается размещать объекты, способствующие привлечению и	о необходимых согласованиях см. статью 37 решения городской Думы Краснодара	Решение городской Думы Краснодара седьмого созыва XVII заседания Думы от 22.07.2021 N 17 п. 19 "О	19 п. 6	30.01.2007	приказ Министерства обороны от 02.11.2006 N 455 "Об утверждении	—

Инва.№ подп.	Подпись и дата	Взам. Инв. №

Изм.	Кол.уч	Лист	№док.	Подп.	Дата

Краснодар (Центральный) (до установления приаэродромной территории)	массовому скоплению птиц	от 22.07.2021 N 17 п. 19 "О внесении изменения в решение городской Думы Краснодара от 30.01.2007 N 19 п. 6"	внесение изменения в решение городской Думы Краснодара "Об утверждении Правил землепользования и застройки на территории МО город Краснодар"	19 п. 6	30.01.2007	федеральных авиационных правил "Нормы годности к эксплуатации аэродромов государственной авиации"
подзона N 3 приаэродромной территории военного Аэродрома Краснодар (Центральный) (до установления приаэродромной территории)	запрещается размещать объекты, высота которых превышает ограничения, установленные на основании приказа Министра обороны Российской Федерации от 2 ноября 2006 года N 455	о необходимых согласованиях см.отри статью 37 решения городской Думы Краснодара от 22.07.2021 N 17 п. 19 "О внесении изменения в решение городской Думы Краснодара "Об утверждении Правил землепользования и застройки на территории МО город Краснодар"	Решение городской Думы Краснодара седьмого созыва XVII заседания Думы от 22.07.2021 N 17 п. 19 "О внесении изменения в решение городской Думы Краснодара "Об утверждении Правил землепользования и застройки на территории МО город Краснодар"			приказ Министерства обороны от 02.11.2006 N 455 "Об утверждении федеральных авиационных правил "Нормы годности к эксплуатации аэродромов государственной авиации"

Ограничения использования объектов недвижимости и осуществления деятельности в границах пятой подзоны: 1) Запрещается размещать производственные объекты, определенные ФЗ «О промышленной безопасности опасных производственных объектов» от 21.07.1997 № 116-ФЗ, функционирование которых может повлиять на безопасность полетов воздушных судов; 2) Высота объекта и радиусы зон поражения при возникновении аварии на опасном производственном объекте не должны превышать абсолютную максимальную отметку верха 186.00 м в Балтийской системе высот 1977 года и абсолютные максимальные отметки верха, установленные в графиках подзоны №3; 3) Ограничения распространяются на строящиеся (проектируемые) и реконструируемые опасные производственные объекты; 4) Ограничения не распространяются на уже существующие опасные производственные объекты, построенные и размещенные в соответствии с нормами действующего законодательства на дату ввода в эксплуатацию ранее размещенных опасных производственных объектов при условии не нарушения безопасности полетов (наличия декларации промышленной безопасности).

Зоны поражения от опасных производственных объектов в случаях происшествий техногенного характера не должны пересекать поверхности ограничения препятствий, устанавливаемые для аэродрома (подзона №3).

Инва.№ подл.	Подпись и дата	Взам. Инв. №

Изм.	Кол.уч	Лист	№док.	Подп.	Дата

Ограничения использования объектов недвижимости и осуществления деятельности в границах шестой подзоны: 1) Запрещается размещать объекты, способствующие привлечению и массовому скоплению птиц: зерноводческие фермы, скотобойни; подсобные хозяйства (свинофермы, коровники, птицефермы, зверофермы, рыбные пруды); места концентрированных выбросов пищевых отходов, свалки пищевых отходов; новые водоемы, реки, болота; мусороиспытательные и мусороперерабатывающие заводы, объекты сортировки мусора; 2) Запрещается осуществлять деятельность, способствующую привлечению и массовому скоплению птиц: вешалка и перепалывание сельскохозяйственных полей с зерновыми культурами в дневное время; допущение произрастания высокой береговой и прибрежной растительности; выпас скота.

При наличии в границах 6-ой подзоны приаэродромной территории запрещения к размещению объектов и осуществлению запрещённой деятельности, собственникам таких объектов необходимо проводить мероприятия по орнитологическому обеспечению полетов, которые направлены на устранение условий, способствующих привлечению и массовому скоплению птиц.

«Для частей 4 подзоны имеюших ограничения 4) СМ. ОГРАНИЧЕНИЕ В РЕШЕНИИ.»

4) Размещение любых объектов/сооружений, превышающих разрешенную максимальную высоту строения, допускается при наличии одобрения Кубанского центра ОВД филиала «Аэронавигация Юга» ФГУП «Госкорпорация по ОрВД» по предоставлению застройщиком заключения об отсутствии влияния планируемого к размещению объекта/сооружения на безопасность полетов и работу средств радиотехнического обеспечения полетов и авиационной электросвязи, выдаваемого научной организацией гражданской авиации.

Обращаем Ваше внимание!

Если, установленные в Решении Федерального агентства воздушного транспорта об установлении приаэродромной территории аэродрома Краснодар (Пашковский), ограничения относятся к одному и тому же параметру (требованию), применению подлежат более строгие ограничения.

Зоны санитарной охраны источников питьевого и хозяйственно-бытового водоснабжения (III)

наименование зоны	документ-основание	№ документа-основания	дата документа-основания	дополнительные документы
III пояс зоны санитарной охраны артезианской скважины N17/442/прис.адр.стр2	протокол заседания экспертной комиссии по утверждению проектов зон санитарной охраны водных объектов, используемых для питьевого и хозяйственно-бытового водоснабжения	124	17.10.2008	—
III пояс зоны санитарной охраны артезианской скважины N044юас/447/прис.адр.стр2	протокол заседания экспертной комиссии по утверждению проектов зон санитарной охраны водных объектов, используемых для питьевого и хозяйственно-бытового водоснабжения	124	17.10.2008	—

Инв.№ подл.	Подпись и дата	Взам. Инв. №

Изм.	Кол.уч	Лист	№док.	Подп.	Дата

III пояс зоны санитарной охраны артезианской скважины N022юас/466/прис.адп.стр2	протокол заседания экспертной комиссии по утверждению проектов зон санитарной охраны водных объектов, используемых для питьевого и хозяйственно-бытового водоснабжения	124	17.10.2008	—
III пояс зоны санитарной охраны Первомайского водозабора	протокол заседания экспертной комиссии по утверждению проектов зон санитарной охраны водных объектов, используемых для питьевого и хозяйственно-бытового водоснабжения	60	18.10.2007	—
III проектируемый пояс зоны санитарной охраны артезианской скважины 1-п	проект организации ЗСО водозаборных скважин АО "Югавотур" от 2019г.	—	—	письмо АО "Югавотур" 8 от 20.05.2019г; письмо ДАиГ 9021/29 от 18.06.2019 (на вх. 10987-1 от 23.05.2019) о внесении границ ЗСО, как временных

XIV раздел ГИСОГД - программы реализации документов территориального планирования

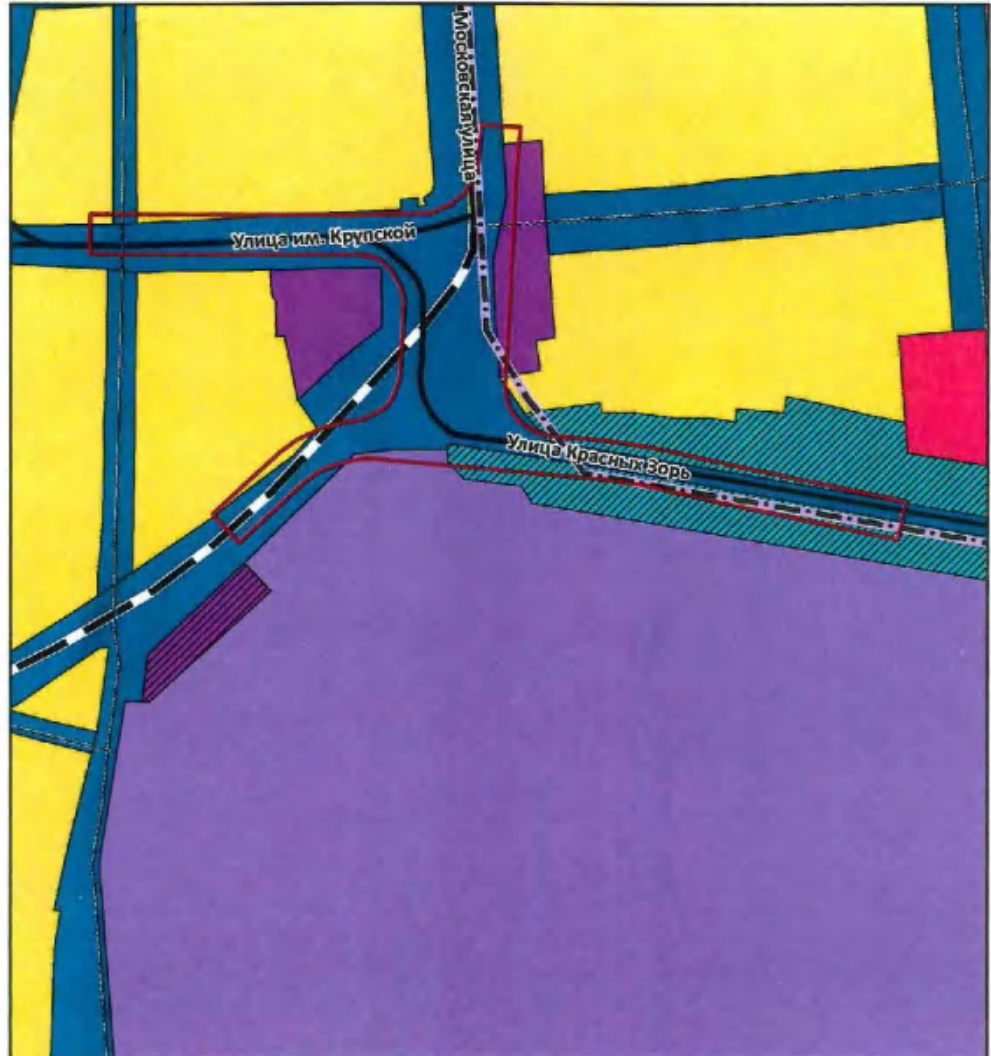
Программа комплексного развития транспортной инфраструктуры муниципального образования город Краснодар на 2017 – 2027 годы утверждена решением городской Думы Краснодара от 28.11.2017 № 44 п.4.
 Программа комплексного развития социальной инфраструктуры муниципального образования город Краснодар на 2017 – 2027 годы утверждена решением городской Думы Краснодара от 28.11.2017 № 44 п.5.
 Программа комплексного развития систем коммунальной инфраструктуры муниципального образования город Краснодар на 2017 – 2027 годы утверждена решением городской Думы Краснодара от 28.11.2017 № 44 п.3.

Сведения государственной информационной системы обеспечены достоверной информацией о деятельности органов государственной власти, органов местного самоуправления, физических и юридических лиц достоверными сведениями, необходимыми для осуществления государственной деятельности.

Е.И.Соломахина
2980756

III раздел ГИСОГД – документы территориального планирования муниципального образования

Выкопировка из карты функциональных зон генерального плана муниципального образования город Краснодар



Условные обозначения

- граница земельного участка
- Жилые зоны**
существ. планир.
- зона застройки индивидуальными жилыми домами
- Зоны рекреационного назначения**
существ. планир.
- зона озелененных территорий общего пользования (лесопарки, парки, сады, скверы, бульвары, городские леса)
- Производственные зоны, зоны инженерной и транспортной инфраструктур**
существ. планир.
- зона транспортной инфраструктуры
- Общественно-деловые зоны**
существ. планир.
- многофункциональная общественно-деловая зона
- зона специализированной общественной застройки

Транспортная инфраструктура

- планируемые для реконструкции
- планируемые к реконструкции
- улицы и дороги местного значения
- магистральные улицы общегородского и районного значения
- автомобильные дороги


 Для документов
 МКУ МОСК «ГрадИнформ»
 Заместитель директора Н.П.Беляева
 Исполнитель Е.И.Соломахина

Взам. Инв. №	
Подпись и дата	
Инв.№ подл.	

Изм.	Кол.уч	Лист	№докум.	Подп.	Дата

IV раздел ГИСОГД – нормативы градостроительного проектирования

Н.П.Беляева
Е.И.Соломахина
2980756

Инв.№ подл.	Подпись и дата	Взам. Инв. №

Изм.	Кол.уч	Лист	№док.	Подп.	Дата

ЮГА-213-2022-ЛО-ППТ



ГОРОДСКАЯ ДУМА КРАСНОДАРА

седьмого созыва XXXVIII заседание Думы

от 30.06.2022

РЕШЕНИЕ

№ 3812/1

г. Краснодар

О внесении изменений в решение городской Думы Краснодара от 19.07.2012 № 32 п. 13 «Об утверждении местных нормативов градостроительного проектирования муниципального образования город Краснодар»

В соответствии со статьёй 25 Устава муниципального образования город Краснодар, рассмотрев постановление администрации муниципального образования город Краснодар от 27.06.2022 № 2854, городская Дума Краснодара РЕШИЛА:

1. Внести в решение городской Думы Краснодара от 19.07.2012 № 32 п. 13 «Об утверждении местных нормативов градостроительного проектирования муниципального образования город Краснодар» следующие изменения:

1.1. Подпункт 1) пункта 2 статьи 1 части I приложения № 1 после слов «социального назначения» дополнить словами «, оборудованных системами видеонаблюдения и контроля с возможностью их интегрирования в АПК «Безопасный город»».

1.2. Подпункт 3) пункта 2 статьи 1 части I приложения № 1 изложить в следующей редакции:

«3) проектирование и прокладка необходимых коммуникаций для установки оконечных устройств муниципальной системы оповещения населения».

1.3. В подпункте 6) пункта 2 статьи 1 части I приложения № 1 слова «СП 54.13330.2011» заменить словами «СП 54.13330.2016».

1.4. Пункт 4 статьи 1 части I приложения № 1 признать утратившим силу.

1.5. Пункт 5 статьи 1 части I приложения № 1 изложить в следующей редакции:

«5. Расчётное количество жителей при застройке многоквартирными домами рассчитывается по формуле $P/22$, где P – площадь квартир.

Расчётное количество жителей при застройке индивидуальными и блокированными жилыми домами определяется из соотношения: три человека на одно домовладение (на один жилой дом, входящий в состав блокированного жилого дома)».

Взам. Инв. №	
Подпись и дата	
Инв. № подл.	

Изм.	Кол.уч	Лист	№ док.	Подп.	Дата

ЮГА-213-2022-ЛО-ППТ

Лист

45

2

1.6. Таблицу № 1 пункта 5 статьи 1 части I приложения № 1 признать утратившей силу.

1.7. Пункт 6 статьи 1 части I приложения № 1 изложить в следующей редакции:

«6. Минимальный состав и размеры площадок на придомовой территории многоквартирных домов следует принимать в соответствии с таблицей № 2.

Таблица № 2

Тип площадки	Расчётная единица	Площадь площадки на расчётную единицу	Минимальный размер площадки (кв. м)
Для игр детей дошкольного и младшего школьного возраста	100 кв. м площади квартир	2,5	20
Для отдыха взрослого населения	100 кв. м площади квартир	0,4	5
Для занятий физкультурой и спортом	100 кв. м площади квартир	7,5	40
Озеленение придомовой территории	Площадь участка	В соответствии с предельными параметрами градостроительного регламента Правил землепользования и застройки на территории муниципального образования город Краснодар, но не менее требований, определенных сводами правил	В соответствии с предельными параметрами градостроительного регламента Правил землепользования и застройки на территории муниципального образования город Краснодар, но не менее требований, определенных сводами правил

».

1.8. Пункт 7 статьи 1 части I приложения № 1 изложить в следующей редакции:

«7. При проектировании многоквартирных домов в границах земельного участка многоквартирного дома места для хранения и парковки личных автомобилей жителей в пределах многоквартирной застройки определяются с учётом численности жителей многоквартирного жилого дома, на основании документации по планировке территории и рассчитываются по формуле:

$$MM = (P_{оромсу-Нижк}) \times k_1 - MM_{str} \times k_2$$

где:

MM – число машино-мест (парковочных мест) в границах земельных участков многоквартирных жилых домов входящих в границы элемента планировочной структуры, выделяемого проектом планировки территории;

Взам. Инв. №	
Подпись и дата	
Инв. № подл.	

Изм.	Кол.уч	Лист	№ док.	Подп.	Дата

Роромсу – численность населения территории, входящей в границы проекта планировки территории в тыс. чел;

k₁ – обеспеченность населения личными автомобилями в автомобилях на тыс. человек. Сведения об обеспеченности населения личными автомобилями, используемые для определения количественных показателей машино-мест (парковочных мест), используются по состоянию на 1 января года, предшествующего году утверждения проекта планировки территории.

Показатель обеспеченности населения личными автомобилями, используемый для определения количественных показателей машино-мест (парковочных мест) в пределах многоквартирной жилой застройки, является общедоступным и размещается на официальном интернет-портале администрации муниципального образования город Краснодар и городской Думы Краснодара в сети «Интернет» ежегодно не позднее 1 августа года, в котором определяется показатель;

MMstr – общее число парковочных мест в пределах улично-дорожной сети в границах проекта планировки территории, определенных в соответствии с требованиями законодательства о безопасности дорожного движения;

k₂ – коэффициент, определяющий долю парковочных мест в границах проекта планировки территории, которые находятся в пределах улично-дорожной сети многоквартирной застройки и могут использоваться для постоянного хранения личного автотранспорта. Коэффициент в муниципальном образовании город Краснодар равен 0,5;

N_{жжс} – расчетное количество жителей домов на участках индивидуального жилого строительства в границах проекта планировки территории (исходя из соотношения один участок – один дом). Хранение личного автотранспорта в границах индивидуального жилого строительства осуществляется в пределах участков жилой застройки и не требует организации машино-мест для постоянного хранения личного автотранспорта.

В пределах жилых территорий и на придомовых территориях следует предусматривать открытые площадки (гостевые автостоянки) для парковки легковых автомобилей посетителей из расчёта одно машино-место (парковочное место) на 600 кв. м площади квартир, удалённые от подъездов обслуживаемых жилых домов не более чем на 200 м.

При проектировании многоквартирных домов в число парковочных мест (машино-мест) не допускается включение механизированных роторных парковок.

При комплексном развитии территории в границах проекта планировки территории допускается предусматривать места для хранения и парковки автомобилей вне границ земельного участка проектируемого объекта, но не более 60 % от общего расчётного количества парковочных мест, при их пешеходной доступности (длине пути) не более 500 м до входной группы в объект капитального строительства для которого рассчитываются парковочные места.

При комплексном развитии территории допускается сокращать расчётное количество парковочных мест, но не более чем на 50 %, в случаях развития и строительства выделенных линий городского электротранспорта (трамвайных и (или) троллейбусных линий на выделенных полосах) или выделенных полос

Взам. Инв. №	
Подпись и дата	
Инв.№ подл.	

Изм.	Кол.уч	Лист	№док.	Подп.	Дата

для проезда автобусов в соответствии с требованиями законодательства о безопасности дорожного движения, проходящих в границах проекта планировки территории, но не ограниченных указанным проектом.

При комплексном развитии территории допускается сокращать расчётное количество мест для постоянного хранения и парковки автомобилей для застройки многоквартирными жилыми домами за счёт плоскостных парковок гипер-(супермаркетов) или многофункциональных центров, находящихся в границах проекта планировки территории и в составе которых отсутствуют многоквартирные дома, общежития и гостиницы, на количество машино-мест согласно формуле: $KПМ \times 0,2$, где КПМ – количество парковочных мест на плоскостных парковках гипер-(супермаркетов) или многофункциональных центров, при условии что такие парковки расположены в радиусе 400 м от проектируемых многоквартирных жилых домов и обеспечены беспрепятственным круглосуточным доступом для размещения автомобилей жителей.

В случае если по результатам расчёта количества парковочных мест (машино-мест) общее число парковочных мест (машино-мест), размещаемых в границах земельного участка многоквартирного жилого дома, составляет менее одного парковочного места (машино-места) в историческом центре города Краснодара и менее 0,75 парковочного места (машино-места) на остальной территории муниципального образования город Краснодар на одну квартиру в границах земельного участка, на котором размещается многоквартирный жилой дом, должно быть предусмотрено не менее одного парковочного места (машино-места) в историческом центре города Краснодара и не менее 0,75 парковочного места (машино-места) на остальной территории муниципального образования город Краснодар на одну квартиру.».

1.9. Статью 1 части I приложения № 1 дополнить пунктом 8 следующего содержания:

«8. В целях определения характеристик типа вновь строящегося жилья по уровню комфорта применяются следующие критерии:

К стандартному жилью могут быть отнесены следующие жилые помещения:

- 1) объект индивидуального жилищного строительства площадью не более 150 кв. м, расположенный на земельном участке площадью не более 1500 кв. м;
- 2) блок площадью не более 130 кв. м, входящий в состав жилого дома блокированной застройки;
- 3) квартира, общая площадь которой составляет не более 100 кв. м.

Характеристики жилья бизнес-класса должны превышать характеристики жилья стандартного класса, перечисленные в настоящем пункте. В жилых домах бизнес-класса количество жилых комнат не может быть менее двух.».

1.10. Пункт 1 статьи 2 части I приложения № 1 изложить в следующей редакции:

«1. Улично-дорожная сеть дифференцируется по назначению, составу потока и скоростям движения транспорта на категории в соответствии с таблицей № 11.1 «СП 42.13330.2016 «Свод правил. Градостроительство. Планировка и застройка городских и сельских поселений. Актуализированная редакция СНиП 2.07.01-89*».».

Взам. Инв. №		
Подпись и дата		
Инв.№ подл.		

Изм.	Кол.уч	Лист	№док.	Подп.	Дата				

5

1.11. Пункт 2 статьи 2 части I приложения № 1 изложить в следующей редакции:
«2. Основные расчётные параметры улично-дорожной сети приведены в таблице № 11.2 «СП 42.13330.2016 «Свод правил. Градостроительство. Планировка и застройка городских и сельских поселений. Актуализированная редакция СНиП 2.07.01-89*»».

1.12. В таблице № 6 пункта 3 статьи 2 части I приложения № 1 цифры «2,1» заменить цифрами «10».

1.13. Пункт 4 статьи 2 части I приложения № 1 изложить в следующей редакции:
«4. Расчётное количество машино-мест (парковочных мест) на автостоянках для парковки автомобилей на земельных участках для объектов общественного назначения следует принимать в значениях согласно таблице № 7.

Таблица № 7

Наименование объектов	Расчётная единица	Количество машино-мест (парковочных мест) на расчётную единицу
1	2	3
Здания и сооружения		
Административные общественные учреждения, кредитно-финансовые и юридические учреждения, оказывающие государственные и (или) муниципальные услуги	100 кв. м общей площади	1
Деловые центры, офисные здания и помещения, страховые компании, научные и проектные организации до 5000 кв. м	50 кв. м общей площади	1
Деловые центры, офисные здания и помещения, страховые компании, научные и проектные организации свыше 5000 кв. м	80 кв. м общей площади	
Здания и комплексы многофункциональные	—	Принимать отдельно для каждого функционального объекта в составе МФЦ
Промышленные предприятия	6-8 работающих в двух смежных сменах	1
Допольные учреждения	100 детей	Не менее 5 для единовременной высадки
Школы	1000 обучающихся	Не менее 15 для единовременной высадки

Взам. Инв. №	
Подпись и дата	
Инв. № подл.	

Изм.	Кол.уч	Лист	№ док.	Подп.	Дата

6

1	2	3
Высшие и средние специальные учебные заведения	кв. м общей площади	140
Больницы	—	По заданию на проектирование
Поликлиники	—	По заданию на проектирование
Спортивные объекты с местами для зрителей	25 мест для зрителей	1 + 25 на 100 работающих
Спортивные тренировочные залы, спортклубы, спорткомплексы	35 кв. м общей площади до 1000 кв. м / 50 кв. м общей площади более 1000 кв. м	1 (но не менее 25 на объект)
Театры, цирки, кинотеатры, концертные залы, музеи, выставки	—	По заданию на проектирование
Дома культуры, клубы, танцевальные залы	6 одновременных посетителей	1
Парки культуры и отдыха	100 одновременных посетителей	20
Магазины-склады (мелкооптовой и розничной торговли)	50 кв. м общей площади	1
Объекты торгового назначения с широким ассортиментом товаров периодического спроса продовольственной и (или) непродовольственной групп (торговые центры, торговые комплексы, супермаркеты, универсамы, универмаги, предприятия торговли и т.п.), аптеки и аптечные магазины, фотосалоны, салоны красоты, солярий, салоны моды, свадебные салоны, парикмахерские	50 кв. м общей площади	1
Специализированные магазины по продаже товаров эпизодического спроса непродовольственной группы (автосалоны, мебельные, бытовой техники и т.п.) от 500 кв. м	50 кв. м общей площади	1
Рынки	50 кв. м общей площади	1
Рестораны и кафе общегородского значения, клубы	5 посадочных мест	1
Гостиницы до 1500 кв. м общей площади	150 кв. м общей	1

Взам. Инв. №	
Подпись и дата	
Инв. № подл.	

Изм.	Кол.уч	Лист	№ док.	Подп.	Дата

ЮГА-213-2022-ЛО-ППТ

Лист

50

7

1	2	3
	площади	(но не менее 3 на 10 номеров)
Гостиницы общей площадью от 1500 до 5000 кв. м	250 кв. м общей площади	1 (не менее 10 на объект)
Гостиницы общей площадью 5000 кв. м и более	300 кв. м общей площади	1 (но не менее 20 на объект)
Гостиницы общей площадью 5000 кв. м и более (4 и 5 звезд)	350 кв. м общей площади	1 (но не менее 20 на объект)
Бани	100 одновременных посетителей + 100 работающих	20 + 10
Объекты бытового обслуживания (парикмахерские, ателье, химчистки, прачечные, мастерские)	50 кв. м общей площади	1
Вокзалы всех видов транспорта, в том числе аэропорты, речные вокзалы	—	По заданию на проектирование
Станции технического обслуживания, автомойки	1 бокс	1
Рекреационные территории и объекты отдыха		
Пляжи и парки в зонах отдыха (аквапарки)	100 одновременных посетителей	38
Лесопарки и заповедники		19
Базы кратковременного отдыха		29
Береговые базы маломерного флота		29
Дома отдыха и санатории, санатории-профилактории, базы отдыха предприятий и туристские базы	100 отдыхающих и обслуживающего персонала	10
Мотели и кемпинги		По расчётной вместимости
Предприятия общественного питания, торговли и коммунально-бытового обслуживания в зонах отдыха	100 мест в залах или одновременных посетителей и персонала	19
Садоводческие товарищества (гостевые автостоянки)	10 участков	4

Инд. № подл.	Подпись и дата	Взам. Инв. №

Изм.	Кол.уч	Лист	№ док.	Подп.	Дата

ЮГА-213-2022-ЛО-ППТ

Лист

51

При расчёте общей площади не учитывается площадь встроенно-пристроенных гаражей-стоянок и неотопливаемых помещений.».

1.14. Дополнить пункт 4 статьи 2 части I приложения № 1 примечанием № 3 следующего содержания:

«3) расчётные показатели машино-мест (парковочных мест), указанные в таблице № 7, при строительстве или реконструкции объектов капитального строительства за счёт бюджетных денежных средств применяются по заданию на проектирование.».

1.15. Абзац первый пункта 7 статьи 2 части I приложения № 1 признать утратившим силу.

1.16. Пункт 2 статьи 3 части I приложения № 1 изложить в следующей редакции:

«2. «Расчётные показатели общеобразовательных организаций определяются по формуле:

$$Roшш = \frac{((K7 + K8 + K9 + K10 + K11 + K12 + K13 + K14 + K15) + ((K16 + K17) \times 0,75)) \times 1000}{N}$$

K7 - K17 – количество детей одного возраста, где 7 - 17 (Kп) возраст от 7 до 17 лет;

N – общее количество населения;

Roшш – расчётное количество мест в объектах среднего школьного образования, мест на 1 тыс. чел.

Показатели рассчитываются, опираясь на количественные данные (Kп) возрастно-полового состава населения муниципального образования город Краснодар управления Федеральной службы государственной статистики по Краснодарскому краю и Республике Адыгея (https://krsdstat.gks.ru/population_kk), на год, предшествующий расчётному.».

1.17. Пункт 3 статьи 3 части I приложения № 1 изложить в следующей редакции:

«3. Расчётные показатели дошкольных образовательных организаций определяются по формуле:

$$Pдоо = \frac{(((K0 + K1 + K2) \times 0,3) + (K3 + K4 + K5 + K6)) \times 1000}{N}$$

K0 - K6 – количество детей одного возраста, где 0 - 6 (Kп) возраст от 2 мес. до 6 лет;

N – общее количество населения;

Pдоо – расчётное количество мест в объектах дошкольного образования, мест на 1 тыс. чел;

Показатели рассчитываются, опираясь на количественные данные (Kп) возрастно-полового состава населения муниципального образования город Краснодар управления Федеральной службы государственной статистики по Краснодарскому краю и Республике Адыгея (https://krsdstat.gks.ru/population_kk), на год, предшествующий расчётному.».

1.18. Таблицу 13 изложить в следующей редакции:

Инва.№ подп.	Подпись и дата	Взам. Инв. №

Изм.	Кол.уч	Лист	№док.	Подп.	Дата

«Таблица № 13

№ п/п	Наименование объекта образования	Размеры земельных участков, кв. м на 1 место
1	Детские дошкольные учреждения, место	Для отдельно стоящих зданий при вместимости до 100 мест – 44, свыше 100 мест – 38, для встроенных при вместимости более 100 мест – не менее 29. В условиях реконструкции возможно уменьшение в соответствии со сводами правил
2	Общеобразовательные организации (школа, лицей, гимназия, кадетские училища)	При вместимости: До 400 мест – 55, 400 – 500 мест – 65, 500 – 600 мест – 55, 600 – 800 мест – 45, 800 – 1100 мест – 36, 1100 – 1500 мест – 23, 1500 – 2000 мест – 18, 2000 и более – 16, с учётом площади спортивной зоны и здания школы. В условиях реконструкции возможно уменьшение в соответствии со сводами правил.

1.19. В пункте 1 таблицы № 14 пункта 2 статьи 4 части I приложения № 1 слова «18,15 на 1 тыс. чел.» заменить словами «35 на 1 тыс. чел.».

1.20. В пункте 5 таблицы № 14 пункта 2 статьи 4 части I приложения № 1 слова «1 на 10 тыс. чел.» заменить словами «5 на 10 тыс. чел.».

1.21. Пункт 2 статьи 5 части I приложения № 1 изложить в следующей редакции:

«2. Расчётные показатели объектов, относящихся к области физической культуры и массового спорта, следует принимать в значениях, указанных в нормативах градостроительного проектирования Краснодарского края, утверждённых приказом департамента по архитектуре и градостроительству Краснодарского края от 16.04.2015 № 78.»

1.22. Статью 6 части I приложения № 1 изложить в следующей редакции:

«Статья 6. Расчётные показатели объектов, относящихся к области озеленения территории

1. Расчётные показатели объектов, относящихся к области озеленения территории, следует принимать в значениях, указанных в нормативах градостроительного проектирования Краснодарского края, утверждённых приказом департамента по архитектуре и градостроительству Краснодарского края от 16.04.2015 № 78.»

1.23. Часть I приложения № 1 дополнить статьёй 7.1 следующего содержания:

Взам. Инв. №	
Подпись и дата	
Инв. № подл.	

Изм.	Кол.уч.	Лист	№ док.	Подп.	Дата

«Статья 7.1. Расчётные показатели для реконструируемых объектов, расположенных в черте исторического поселения регионального значения города Краснодара или в черте объекта культурного наследия достопримечательного места регионального значения «Бульвар на ул. Красной» («Ростовский (Шевченковский) бульвар»)), 1890-е – 1960-е годы, Краснодарский край, г. Краснодар, территория ул. Красной от пересечения с ул. Буденного на юге до ул. Офицерской на севере, с прилегающими к ней с востока, запада и севера кварталами»

При реконструкции существующих объектов культурного наследия (памятников истории и культуры), исторически ценных градоформирующих объектов капитального строительства в черте исторического поселения регионального значения города Краснодара или в границах объекта культурного наследия достопримечательного места регионального значения «Бульвар на ул. Красной» («Ростовский (Шевченковский) бульвар»)), 1890-е - 1960-е годы, Краснодарский край, г. Краснодар, территория ул. Красной от пересечения с ул. Буденного на юге до ул. Офицерской на севере, с прилегающими к ней с востока, запада и севера кварталами» расчётные показатели машино-мест (парковочных мест), предусмотренных настоящими нормативами градостроительного проектирования, не распространяются.»

1.24. Часть I приложения № 1 дополнить статьёй 7.2 следующего содержания:

«Статья 7.2. Организация дорожного движения при разработке проектов планировки территории

В соответствии со статьёй 20 Федерального закона от 08.11.2007 № 257-ФЗ «Об автомобильных дорогах и о дорожной деятельности в Российской Федерации и о внесении изменений в отдельные законодательные акты Российской Федерации» необходимо представить согласие собственника автомобильной дороги на строительство (реконструкцию), капитальный ремонт, ремонт примыкания от жилой застройки к улично-дорожной сети муниципального образования город Краснодар.»

1.25. Часть I приложения № 1 дополнить статьёй 7.3 следующего содержания:

«Статья 7.3. Объекты, предназначенные для обеспечения первичных мер пожарной безопасности

Расчётные показатели объектов, предназначенных для обеспечения первичных мер пожарной безопасности, следует принимать в значениях, указанных в нормативах градостроительного проектирования Краснодарского края, утверждённых приказом департамента по архитектуре и градостроительству Краснодарского края от 16.04.2015 № 78.»

1.26. Статью 8 части II приложения № 1 дополнить абзацем следующего содержания:

Взам. Инв. №	
Подпись и дата	
Инв.№ подл.	

Изм.	Кол.уч	Лист	№док.	Подп.	Дата

«Формула расчёта минимальной обеспеченности машино-местами для постоянного хранения личных автомобилей в пределах многоквартирной застройки установлена в соответствии с требованиями приказа Минэкономразвития России от 15.02.2021 № 71 «Об утверждении Методических рекомендаций по подготовке нормативов градостроительного проектирования»».

1.27. Пункт 1 статьи 9 части II приложения № 1 изложить в следующей редакции:

«1. Объекты, предназначенные для автомобильных дорог в границах муниципального образования город Краснодар, необходимо размещать в соответствии с постановлениями Правительства Российской Федерации от 02.09.2009 № 717 «О нормах отвода земель для размещения автомобильных дорог и (или) объектов дорожного сервиса», от 28.09.2009 № 767 «О классификации автомобильных дорог в Российской Федерации»».

1.28. Пункт 2 статьи 9 части II приложения № 1 изложить в следующей редакции:

«2. Размещение стоянок автомобилей и других мототранспортных средств на территории города, размеры их земельных участков приняты в соответствии с нормативами градостроительного проектирования Краснодарского края, утверждёнными приказом департамента по архитектуре и градостроительству Краснодарского края от 16.04.2015 № 78.»

1.29. Пункт 3 статьи 9 части II приложения № 1 исключить.

1.30. Статью 11 части II приложения № 1 изложить в следующей редакции:

«Статья 11. Обоснование расчётных показателей объектов, относящихся к области образования

1. Формула расчётов показателей объектов, относящихся к дошкольным образовательным организациям, общеобразовательным организациям, дополнительного образования, а также максимально допустимый уровень территориальной доступности таких объектов установлены согласно нормативам градостроительного проектирования Краснодарского края, утверждёнными приказом департамента по архитектуре и градостроительству Краснодарского края от 16.04.2015 № 78.»

1.31. Абзац первый статьи 12 части II приложения № 1 изложить в следующей редакции:

«Расчётные показатели объектов здравоохранения приняты в соответствии с нормативами градостроительного проектирования Краснодарского края, утверждёнными приказом департамента по архитектуре и градостроительству Краснодарского края от 16.04.2015 № 78.»

1.32. В пункте 1 примечания статьи 15 части II приложения № 1 слова «СП 30.13330.2012 «Свод правил. Внутренний водопровод и канализация зданий. Актуализированная редакция СНиП 2.04.01-85*» заменить словами «СП 30.13330.2020. СНиП 2.04.01-85*. Свод правил. Внутренний водопровод и канализация зданий»».

1.33. В абзаце втором статьи 16 части II приложения № 1 слова «СП 30.13330.2012 «Свод правил. Внутренний водопровод и канализация зданий. Актуализированная редакция СНиП 2.04.01-85*» заменить словами

Взам. Инв. №	
Подпись и дата	
Инв.№ подл.	

Изм.	Кол.уч	Лист	№док.	Подп.	Дата

12

«СП 30.13330.2020. СНиП 2.04.01-85*. Свод правил. Внутренний водопровод и канализация зданий».

1.34. В абзаце третьем статьи 18 части III приложения № 1 слова «СП 113.13330.2012» заменить словами «СП 113.13330.2016».

2. Опубликовать официально настоящее решение.

3. Настоящее решение вступает в силу со дня его официального опубликования.

Положения подпункта 1.8 пункта 1 настоящего решения вступают в силу со дня размещения на официальном интернет-портале администрации муниципального образования город Краснодар и городской Думы Краснодара в сети «Интернет» сведений об обеспеченности населения личными автомобилями на 1 января 2021 года, в целях использования для определения количественных показателей машино-мест (парковочных мест) но не позднее 1 августа 2022 года.

К документации по планировке территории, в отношении которой до даты вступления настоящего решения в силу, принято решение о проведении общественных обсуждений, в целях её утверждения применяются положения нормативов градостроительного проектирования муниципального образования город Краснодар без учёта изменений, внесённых настоящим решением.

Архитектурно-строительное проектирование и строительство объектов капитального строительства, предусмотренных документацией по планировке территории, утверждённой в соответствии с абзацем третьим настоящего пункта, осуществляется в соответствии с положениями указанной документации по планировке территории.

4. Контроль за выполнением настоящего решения возложить на комитет городской Думы Краснодара по строительству, градостроительной и архитектурной деятельности (Анашкин).

Глава муниципального образования
город Краснодар

Председатель
городской Думы Краснодара



А.А.Алексеев

В.Ф.Галушко

Инв.№ подл.	Подпись и дата	Взам. Инв. №

Изм.	Кол.уч	Лист	№ док.	Подп.	Дата

ЮГА-213-2022-ЛО-ППТ

Лист

56

Инв.№ подл.	Подпись и дата	Взам. Инв. №

Изм.	Кол.уч	Лист	№док.	Подп.	Дата

I

У раздел ГИСОГД – градостроительное зонирование.

Ж-1. Зона застройки индивидуальными жилыми домами

Территориальная зона выделена для размещения индивидуальных жилых домов – отдельно стоящих зданий, не предназначенных для раздела на самостоятельные объекты недвижимости, с количеством надземных этажей не более чем три высотой не более 20 метров, которое состоит из комнат и помещений вспомогательного использования, связанных с проживанием в таком здании.

Территориальная зона предполагает размещение объектов социального и культурно-бытового обслуживания населения, иного назначения, необходимых для создания условий для развития зоны.

Параметры разрешённого строительства и реконструкции, не установленные в настоящих правилах, принимаются в соответствии с заданием на проектирование, действующими техническими регламентами, региональными и местными нормативами градостроительного проектирования.

Новое жилищное строительство должно осуществляться только в рамках комплексного развития территории.

1.1.1. Основные виды разрешённого использования:

№ п/п	Наименование вида разрешённого использования земельного участка	3	4
1.	Для индивидуального жилищного строительства	2.1	<p>1. Предельные размеры земельных участков:</p> <p>1.1. В городе Краснодар:</p> <p>минимальная площадь земельных участков – 600 кв. м; максимальная площадь земельных участков – 50000 кв. м;</p> <p>1.1.1. На вновь образуемых незастроенных земельных участках из земель государственной или муниципальной собственности, а также собственности, на которые не разграничена, с целью предоставления для индивидуального жилищного строительства:</p> <p>минимальная площадь земельных участков – 600 кв. м; максимальная площадь земельных участков – 1000 кв. м;</p> <p>1.1.2. В целях предоставления отдельным категориям граждан земельных участков:</p> <p>минимальная площадь земельных участков – определены федеральными и краевыми законами; максимальная площадь земельных участков – определены федеральными и краевыми законами;</p> <p>1.2. В сельских населённых пунктах: минимальная площадь земельных участков – 600 кв. м;</p>

2

1	2	3	4
			<p>максимальная площадь земельных участков – 30000 кв. м.</p> <p>1.2.1. На вновь образуемых незастроенных земельных участках из земель государственной или муниципальной собственности, а также собственности, па которые не разграничена, с целью предоставления для индивидуального жилищного строительства:</p> <p>минимальная площадь земельных участков – 600 кв. м;</p> <p>максимальная площадь земельных участков – 2500 кв. м;</p> <p>1.2.2. В целях предоставления отдельным категориям граждан земельных участков:</p> <p>минимальная площадь земельных участков определена федеральными и краевыми законами;</p> <p>максимальная площадь земельных участков определена федеральными и краевыми законами.</p> <p>2. Минимальные отступы от границы земельного участка в целях определения мест допустимого размещения индивидуального жилого дома определяются документацией по планировке территории; в случае отсутствия в документации по планировке территории указания о проходе линии регулирования застройки либо отсутствия документации по планировке территории передняя граница индивидуального жилого дома в пределах квартала может располагаться на расстоянии не менее 3 метров от границ земельного участка. При этом входные группы и крыльца не должны размещаться на территориях общего пользования. Данное правило не распространяется на объекты капитального строительства, построенные, строящиеся, реконструируемые до момента принятия настоящих Правил.</p> <p>Минимальные отступы от границ земельных участков в целях определения мест допустимого размещения вспомогательных зданий, строений, сооружений, за пределами которых запрещено строительство зданий, строений, сооружений:</p> <p>до индивидуальных гаражей и подсобных сооружений – 3 м</p> <p>до постройки для содержания мелкого скота и птицы – 4 м;</p> <p>до других построек, в том числе: навесов, беседок, машинок, машталов, вольеров – 1 м.</p> <p>2.1. Действие градостроительного регламента в части минимального отступа от границ земельных участков не распространяется на случаи реконструкции существующих объектов капитального строительства, право собственности на которые возникло до вступления в действие Правил землепользования и застройки на территории муниципального образования город Краснодар (до 15.02.2007) и расстоянии до границ земельного участка от которых составляют менее минимальных отступов, установленных Правилами.</p> <p>Минимальный отступ от таких объектов принимается равным фактическому расстоянию от объектов до границ земельных участков, граничащих с улично-дорожной сетью (красные линии улиц, проездов), прочих границ земельного участка, которые не подлежат уменьшению в процессе реконструкции.</p> <p>3. Предельное количество надземных этажей зданий, строений, сооружений (за исключением строений и сооружений вспомогательного использования) – 3.</p> <p>4. Максимальное количество надземных этажей для зданий, строений и сооружений вспомогательного использования – 2.</p>

Инв.№ подл.	Подпись и дата	Взам. Инв. №

Изм.	Кол.уч	Лист	№ док.	Подп.	Дата

1	2	3	4
			<p>5. Максимальная высота зданий, строений и сооружений (за исключением строений и сооружений вспомогательного использования) – 20 м.</p> <p>6. Максимальная высота зданий, строений и сооружений вспомогательного использования – 9 м.</p> <p>7. Максимальный процент застройки в границах земельного участка – 50%. Процент застройки подземной части не регламентируется.</p> <p>8. Минимальная ширина вьезов образуемых земельных участков – 15 м, за исключением земельных участков, образуемых под существующими объектами капитального строительства.</p>
2.	Для ведения личного подсобного хозяйства (приусадебный земельный участок)	2.2	<p>1. Предельные размеры земельных участков:</p> <p>1.1. В городе Краснодар:</p> <p>минимальная площадь земельных участков – 600 кв. м;</p> <p>максимальная площадь земельных участков – 30000 кв. м;</p> <p>1.1.1. На вновь образуемых незастроенных земельных участках из земель государственной или муниципальной собственности, а также собственности, на которые не разграничена, с целью предоставления для индивидуального жилищного строительства:</p> <p>минимальная площадь земельных участков – 600 кв. м;</p> <p>максимальная площадь земельных участков – 1000 кв. м;</p> <p>1.2. В сельских населённых пунктах:</p> <p>минимальная площадь земельных участков – 600 кв. м;</p> <p>максимальная площадь земельных участков – 30000 кв. м.</p> <p>1.2.1. На вновь образуемых незастроенных земельных участках из земель государственной или муниципальной собственности, а также собственности, на которые не разграничена, с целью предоставления для индивидуального жилищного строительства:</p> <p>минимальная площадь земельных участков – 600 кв. м;</p> <p>максимальная площадь земельных участков – 2500 кв. м.</p> <p>2. Минимальные отступы от границы земельного участка в целях определения мест допустимого размещения индивидуального жилого дома определяются документацией по планировке территории; в случае отсутствия в документации по планировке территории указания о прохождение линии регулирования застройки либо отсутствия документации по планировке территории передняя грань индивидуального жилого дома в пределах квартала может располагаться на расстоянии не менее 3 метров и боковые и задние грани индивидуального жилого дома размещаются на расстоянии не менее 3 метров от грани земельного участка. При этом входные группы и крыльца не должны размещаться на территориях общего пользования. Данное правило не распространяется на объекты капитального строительства, построенные, строящиеся, реконструируемые до момента принятия настоящих Правил землепользования и застройки.</p> <p>Минимальные отступы от грани земельных участков в целях определения мест допустимого размещения вспомогательных зданий, строений, сооружений, на пределах которых запрещено строительство зданий, строений, сооружений:</p> <p>до индивидуальных гаражей и подсобных сооружений – 3 м</p> <p>до постройки для содержания мелкого скота и птицы – 4 м;</p> <p>до других построек, в том числе: навесов, беседок, мангалов, вольтеров – 1 м.</p>

4

1	2	3	4
3.	Предоставление коммунальных услуг	3.1.1	<p>2.1. Действие градостроительного регламента в части минимального отступа от границ земельных участков не распространяется на случаи реконструкции существующих объектов капитального строительства, право собственности на которые возникло до вступления в действие Правил (до 15.02.2007) и состояния до границ земельного участка от которых составляют менее минимальных отступов, установленных Правилами.</p> <p>Минимальный отступ от таких объектов принимается равным фактическому расстоянию от объектов до границ земельных участков, граничащих с улично-дорожной сетью (красные линии улиц, проездов), прочих границ земельного участка, которые не подлежат уменьшению в процессе реконструкции.</p> <p>3. Противопожарные расстояния принимаются в соответствии с действующими нормами.</p> <p>4. Предельное количество надземных этажей зданий, строений, сооружений (за исключением строений и сооружений вспомогательного использования) – 3.</p> <p>5. Максимальное количество надземных этажей для зданий, строений и сооружений вспомогательного использования – 2.</p> <p>6. Максимальная высота зданий, строений и сооружений (за исключением зданий, строений и сооружений вспомогательного использования) – 20 м.</p> <p>7. Максимальная высота зданий, строений и сооружений вспомогательного использования – 9 м.</p> <p>8. Максимальный процент застройки в границах земельного участка – 50%. Процент застройки подземной части не регламентируется.</p> <p>9. Минимальная ширина вновь образуемых земельных участков – 15 м, за исключением земельных участков, образуемых под существующими объектами капитального строительства.</p> <p>1. Предельные размеры земельных участков: минимальная площадь не подлежит установлению; максимальная площадь не подлежит установлению.</p> <p>2. Минимальные отступы от границ земельных участков в целях определения мест допустимого размещения зданий, строений, сооружений, за пределами которых запрещено строительство зданий, строений, сооружений – 3 м; в случае соприкосновения границ земельных участков с красными линиями улиц – 5 м; в случае отсутствия утвержденных красных линий и совпадения границ земельного участка с улицей или автомобильной дорогой – 5 м.</p> <p>2.1. Действие градостроительного регламента в части минимального отступа от границ земельных участков не распространяется на случаи реконструкции существующих объектов капитального строительства, право собственности на которые возникло до вступления в действие Правил (до 15.02.2007) и состояния до границ земельного участка от которых составляют менее минимальных отступов, установленных Правилами.</p> <p>Минимальный отступ от таких объектов принимается равным фактическому расстоянию от объектов до границ земельных участков, граничащих с улично-дорожной сетью (красные линии улиц, проездов), прочих границ земельного участка, которые не подлежат уменьшению в процессе реконструкции.</p>

Взам. Инв. №

Подпись и дата

Инв.№ подл.

Изм.

Кол.уч

Лист

№докум.

Подп.

Дата

ЮГА-213-2022-ЛО-ППТ

Лист

60

5

1	2	3	4
			<p>3. Предельное количество этажей или предельная высота зданий, строений, сооружений не подлежит установлению.</p> <p>4. Максимальный процент застройки в границах земельного участка – 50%. Процент застройки подземной части не регламентируется.</p> <p>5. Нормы расчёта вместимости учреждений, организаций и предприятий принимать в соответствии с актами в области градостроительной деятельности, нормативными правовыми актами органов государственной власти, органов местного самоуправления о градостроительной деятельности.</p>
4.	Административные здания организаций, обеспечивающих предоставление коммунальных услуг	3.1.2	<p>1. Предельные размеры земельных участков: минимальная площадь – не подлежит установлению; максимальная площадь – не подлежит установлению.</p> <p>2. Минимальные отступы от границ земельных участков в целях определения мест допустимого размещения зданий, строений, сооружений, за пределами которых запрещено строительство зданий, строений, сооружений – 3 м; в случае совпадения границ земельных участков с красными линиями улиц – 5 м; в случае отсутствия утверждённых красных линий и совпадения границ земельного участка с улицей и/или автомобильной дорогой – 5 м.</p> <p>2.1. Действие градостроительного регламента в части минимального отступа от границ земельных участков не распространяется на случаи реконструкции существующих объектов капитального строительства, право собственности на которые возникло до вступления в действие Правил (до 15.02.2007) и расстояния до границ земельного участка от которых составляют менее минимальных отступов, установленных Правилами.</p> <p>Минимальный отступ от таких объектов принимается равным фактическому расстоянию от объектов до границ земельных участков, граничащих с улично-дорожной сетью (красные линии улиц, проездов), прочих границ земельного участка, которые не подлежат уменьшению в процессе реконструкции.</p> <p>3. Максимальное количество надземных этажей – 3.</p> <p>4. Максимальная высота зданий, строений и сооружений вспомогательного использования – 10 м.</p> <p>5. Максимальный процент застройки в границах земельного участка – 50%. Процент застройки подземной части не регламентируется.</p> <p>6. Нормы расчёта вместимости учреждений, организаций и предприятий принимать в соответствии с актами в области градостроительной деятельности, нормативными правовыми актами органов государственной власти, органов местного самоуправления о градостроительной деятельности.</p> <p>7. Минимальный процент озеленения земельного участка – 30%.</p>
5.	Ожидание социальной помощи населению	3.2.2	<p>1. Предельные размеры земельных участков: минимальная площадь – не подлежит установлению; максимальная площадь – 5000 кв. м.</p> <p>2. Минимальные отступы от границ земельных участков в целях определения мест допустимого</p>

Инв.№ подл.	Подпись и дата	Взам. Инв. №

Изм.	Кол.уч	Лист	№док.	Подп.	Дата

6

1	2	3	4
			<p>размещения зданий, строений, сооружений, за пределами которых запрещено строительство зданий, строений, сооружений – 3 м;</p> <p>в случае совпадения границ земельных участков с красными линиями улиц – 5 м;</p> <p>в случае отсутствия утвержденных красных линий и совпадения границ земельного участка с улицей и/или автомобильной дорогой – 5 м.</p> <p>2.1. Действие градостроительного регламента в части минимального отступа от границ земельных участков не распространяется на случаи реконструкции существующих объектов капитального строительства, право собственности на которые возникло до введения в действие Правил (до 15.02.2007) и расстояния до границ земельного участка от которых составляют менее минимальных отступов, установленных Правилами.</p> <p>Минимальный отступ от таких объектов принимается равным фактическому расстоянию от объектов до границ земельных участков, граничащих с улично-дорожной сетью (красные линии улиц, проездов), прочих границ земельного участка, которые не подлежат уменьшению в процессе реконструкции.</p> <p>3. Максимальное количество надземных этажей – 3.</p> <p>4. Максимальная высота зданий, строений и сооружений вспомогательного использования – 10 м.</p> <p>5. Максимальный процент застройки в границах земельного участка – 50%. Процент застройки подземной части не регламентируется.</p> <p>6. Нормы расчёта вместимости учреждений, организаций и предприятий принимать в соответствии с актами в области градостроительной деятельности, нормативными правовыми актами органов государственной власти, органов местного самоуправления о градостроительной деятельности.</p> <p>7. Минимальный процент озеленения земельного участка – 30%.</p>
6.	Оказание услуг связи	3.2.3	<p>1. Предельные размеры земельных участков:</p> <p>минимальная площадь – не подлежит установлению;</p> <p>максимальная площадь – 5000 кв. м.</p> <p>2. Минимальные отступы от границ земельных участков в целях определения мест допустимого размещения зданий, строений, сооружений, за пределами которых запрещено строительство зданий, строений, сооружений – 3 м;</p> <p>в случае совпадения границ земельных участков с красными линиями улиц – 5 м;</p> <p>в случае отсутствия утвержденных красных линий и совпадения границ земельного участка с улицей и/или автомобильной дорогой – 5 м.</p> <p>2.1. Действие градостроительного регламента в части минимального отступа от границ земельных участков не распространяется на случаи реконструкции существующих объектов капитального строительства, право собственности на которые возникло до введения в действие Правил (до 15.02.2007) и расстояния до границ земельного участка от которых составляют менее минимальных отступов, установленных Правилами.</p> <p>Минимальный отступ от таких объектов принимается равным фактическому расстоянию от объектов до границ земельных участков, граничащих с улично-дорожной сетью (красные линии улиц,</p>

Инв.№ подл.	Подпись и дата	Взам. Инв. №

Изм.	Кол.уч	Лист	№ док.	Подп.	Дата

Инв.№ подл.	Подпись и дата	Взам. Инв. №

Изм.	Кол.уч	Лист	№док.	Подп.	Дата

7

1	2	3	4
7.	Бытовое обслуживание	3.3	<p>проездов), прочих границ земельного участка, которые не подлежат уменьшению в процессе реконструкции.</p> <p>3. Максимальное количество надземных этажей – 3.</p> <p>4. Максимальная высота зданий, строений и сооружений вспомогательного использования – 10 м.</p> <p>5. Максимальный процент застройки в границах земельного участка – 50%. Процент застройки подлежащей части не регламентируется.</p> <p>6. Нормы расчёта вместимости учреждений, организаций и предприятий принимать в соответствии с актами в области градостроительной деятельности, поручительными правовыми актами органов государственной власти, органов местного самоуправления о градостроительной деятельности.</p> <p>7. Минимальный процент озеленения земельного участка – 30%.</p> <p>1. Предельные размеры земельных участков: минимальная площадь – не подлежит установлению; максимальная площадь – 5000 кв. м.</p> <p>2. Минимальные отступы от границ земельных участков в целях определения мест допустимого размещения зданий, строений, сооружений, за пределами которых запрещено строительство зданий, строений, сооружений – 3 м; в случае совпадения границ земельных участков с красными линиями улиц – 5 м; в случае отсутствия утверждённых красных линий и совпадения границ земельного участка с улицей и/или автомобильной дорогой – 5 м.</p> <p>2.1. Действие градостроительного регламента в части минимального отступа от границ земельных участков не распространяется на случаи реконструкции существующих объектов капитального строительства, право собственности на которые возникло до введения в действие Правил Олс (15.02.2007) и расстояния до границ земельного участка от которых составляют менее минимальных отступов, установленных Правилами.</p> <p>Минимальный отступ от таких объектов принимается равным фактическому расстоянию от объекта до границ земельных участков, границах с улочно-дорожной сетью (красные линии улиц, проездов), прочих границ земельного участка, которые не подлежат уменьшению в процессе реконструкции.</p> <p>3. Максимальное количество надземных этажей – 3.</p> <p>4. Максимальная высота зданий, строений и сооружений вспомогательного использования – 10 м.</p> <p>5. Максимальный процент застройки в границах земельного участка – 50%. Процент застройки подлежащей части не регламентируется.</p> <p>6. Нормы расчёта вместимости учреждений, организаций и предприятий принимать в соответствии с актами в области градостроительной деятельности, нормативными правовыми актами органов государственной власти, органов местного самоуправления о градостроительной деятельности.</p> <p>7. Минимальный процент озеленения земельного участка – 30%.</p>
8.	Амбулаторно-поликлиническое обслуживание	3.4.1	<p>1. Предельные размеры земельных участков: минимальная площадь – 2000 кв.м;</p>

1	2	3	4
			<p>максимальная площадь – не подлежит установлению.</p> <p>2. Минимальные отступы от границ земельных участков в целях определения мест допустимого размещения зданий, строений, сооружений, за пределами которых запрещено строительство зданий, строений, сооружений – 3 м;</p> <p>в случае совпадения границ земельных участков с красными линиями улиц – 5 м;</p> <p>в случае отсутствия утверждённых красных линий и совпадения границ земельного участка с улицей и/или автомобильной дорогой – 5 м.</p> <p>2.1. Действие градостроительного регламента в части минимального отступа от границ земельных участков не распространяется на случаи реконструкции существующих объектов капитального строительства, право собственности на которые возникло до вступления в действие Правил (до 15.02.2007) и расстояния до границ земельного участка от которых составляют менее минимальных отступов, установленных Правилами.</p> <p>Минимальный отступ от таких объектов принимается равным фактическому расстоянию от объектов до границ земельных участков, граничащих с улично-дорожной сетью (красные линии улиц, проездов), прочих границ земельного участка, которые не подлежат уменьшению в процессе реконструкции.</p> <p>3. Максимальное количество надземных этажей – 3.</p> <p>4. Максимальная высота зданий, строений и сооружений вспомогательного использования – 10 м.</p> <p>5. Максимальный процент застройки в границах земельного участка – 50%. Процент застройки подземной части не регламентируется.</p> <p>6. Нормы расчёта вместимости учреждений, организаций и предприятий принимать в соответствии с актами в области градостроительной деятельности, нормативными правовыми актами органов государственной власти, органов местного самоуправления о градостроительной деятельности.</p> <p>7. Минимальный процент озеленения земельного участка – 30%.</p>
9,	Дошкольное, начальное и среднее общее образование	3.5.1	<p>1. Предельные размеры земельных участков:</p> <p>1.1. Дошкольных образовательных организаций:</p> <p>минимальная площадь на 1 место для отдельно стоящих зданий при вместимости:</p> <p>до 100 мест – 40 кв. м;</p> <p>свыше 100 мест – 35 кв. м;</p> <p>минимальная площадь на 1 место для встроенных при вместимости:</p> <p>более 10 мест – не менее 29 кв. м.</p> <p>Размеры земельных участков могут быть уменьшены на 25% в условиях реконструкции.</p> <p>максимальная площадь – не подлежит установлению;</p> <p>1.2. Общеобразовательных организаций:</p> <p>минимальная площадь на 1 место:</p> <p>свыше 40 до 400 мест – 55 кв. м;</p> <p>свыше 400 до 500 мест – 65 кв. м;</p> <p>свыше 500 до 600 мест – 55 кв. м;</p> <p>свыше 600 до 800 мест – 45 кв. м;</p>

Инв.№ подл.	Подпись и дата	Взам. Инв. №

Изм.	Кол.уч	Лист	№ док.	Подп.	Дата

1	2	3	4
			<p>свыше 800 до 1100 мест – 36 кв. м; свыше 1100 до 1500 мест – 23 кв. м; свыше 1500 до 2000 – 18 кв. м; 2000 и более – 16 кв. м. размеры земельных участков могут быть уменьшены: на 20% – в условиях реконструкции. максимальная площадь – не подлежит установлению. 1.3. Организаций дополнительного образования: минимальная площадь – не подлежит установлению; максимальная площадь – не подлежит установлению.</p> <p>2.2. Минимальное расстояние от здания дошкольных образовательных организаций и общеобразовательных организаций до красной линии магистральных улиц: в г. Краснодар – 25 м; в сельских населённых пунктах – 10 м.</p> <p>3. Для организаций дополнительного образования минимальный отступ от границ земельных участков в целях определения мест допустимого размещения зданий, строений, сооружений, за пределами которых запрещено строительство зданий, строений, сооружений – 3 м; в случае совпадения границ земельных участков с красными линиями улиц – 5 м; в случае отсутствия утверждённых красных линий и совпадения границ земельного участка с улицей и/или автомобильной дорогой – 5 м.</p> <p>3.1. Действие градостроительного регламента в части минимального отступа от границ земельных участков не распространяется на случаи реконструкции существующих объектов капитального строительства, право собственности на которые возникло до вступления в действие Правил (до 15.02.2007) и расстояния до границ земельного участка от которых составляют менее минимальных отступов, установленных Правилами.</p> <p>Минимальный отступ от таких объектов принимается равным фактическому расстоянию от объектов до границ земельных участков, граничащих с улично-дорожной сетью (красные линии улиц, проездов), прочих границ земельного участка, которые не подлежат уменьшению в процессе реконструкции.</p> <p>4. Максимальное количество этажей: дошкольной организации – 3; общеобразовательных организаций – 3; организации дополнительного образования – 3.</p> <p>5. Максимальный процент застройки в границах земельного участка: дошкольной образовательной организации – 40%; общеобразовательной организации – 40%; организации дополнительного образования детей – 50%. Процент застройки подземной части не регламентируется.</p> <p>6. Минимальный процент озеленения земельного участка – 30%.</p>

Инв.№ подл.	Подпись и дата	Взам. Инв. №

Изм.	Кол.уч.	Лист	№док.	Подп.	Дата

1	2	3	4
10.	Объекты культурно-досуговой деятельности	3.6.1	<p>1. Прелельные размеры земельных участков: минимальная площадь – не подлежит установлению; максимальная площадь – 5000 кв. м.</p> <p>2. Минимальные отступы от границ земельных участков в целях определения мест допустимого размещения зданий, строений, сооружений, за пределами которых запрещено строительство зданий, строений, сооружений – 3 м;</p> <p>в случае совпадения границ земельных участков с красными линиями улиц – 5 м;</p> <p>в случае отсутствия утверждённых красных линий и совпадения границ земельного участка с улицей и/или автомобильной дорогой – 5 м.</p> <p>2.1. Действие градостроительного регламента в части минимального отступа от границ земельных участков не распространяется на случаи реконструкции существующих объектов капитального строительства, право собственности на которые возникло до вступления в действие Правил (до 15.02.2007) и расстояния до границ земельного участка от которых составляют менее минимальных отступов, установленных Правилами.</p> <p>Минимальный отступ от таких объектов принимается равным фактическому расстоянию от объектов до границ земельных участков, граничащих с улично-дорожной сетью (красные линии улиц, проездов), прочих границ земельного участка, которые не подлежат уменьшению в процессе реконструкции.</p> <p>3. Максимальное количество надземных этажей – 3.</p> <p>4. Максимальная высота зданий, строений и сооружений вспомогательного использования – 10 м.</p> <p>5. Максимальный процент застройки в границах земельного участка – 50%. Процент застройки поземной части не регламентируется.</p> <p>6. Нормы расчёта вместимости учреждений, организаций и предприятий принимать в соответствии с актами в области градостроительной деятельности, нормативными правовыми актами органов государственной власти, органов местного самоуправления о градостроительной деятельности.</p> <p>7. Минимальный процент озеленения земельного участка – 30%.</p>
11.	Шаржи культуры и отдыха	3.6.2	<p>1. Прелельные размеры земельных участков: минимальная площадь – не подлежит установлению; максимальная площадь – не подлежит установлению.</p> <p>2. Минимальные отступы от границ земельных участков в целях определения мест допустимого размещения зданий, строений, сооружений, за пределами которых запрещено строительство зданий, строений, сооружений – 3 м;</p> <p>в случае совпадения границ земельных участков с красными линиями улиц – 5 м.</p> <p>2.1. Действие градостроительного регламента в части минимального отступа от границ земельных участков не распространяется на случаи реконструкции существующих объектов капитального строительства, право собственности на которые возникло до вступления в действие Правил (до 15.02.2007) и расстояния до границ земельного участка от которых составляют менее минимальных отступов, установленных Правилами.</p>

Инв.№ подл.	Подпись и дата	Взам. Инв. №

Изм.	Кол.уч	Лист	№ док.	Подп.	Дата

11

1	2	3	4
			<p>Минимальный отступ от таких объектов принимается равным фактическому расстоянию от объектов до границ земельных участков, граничащих с улично-дорожной сетью (красные линии улиц, проездов), прочих границ земельного участка, которые не подлежат уменьшению в процессе реконструкции.</p> <p>3. Предельное количество этажей или предельная высота зданий, строений, сооружений – не подлежит установлению.</p> <p>4. Максимальный процент застройки в границах земельного участка: парка – 7%; бульвара – 5%.</p> <p>Процент застройки подземной части не регламентируется.</p>
12.	Магазины	4.4	<p>1. Предельные размеры земельных участков: минимальная площадь – 600 кв. м; максимальная площадь – 5000 кв. м.</p> <p>2. Минимальные отступы от границ земельных участков в целях определения мест допустимого размещения зданий, строений, сооружений, за пределами которых запрещено строительство зданий, строений, сооружений – 3 м;</p> <p>в случае совпадения границ земельных участков с красными линиями улиц – 5 м;</p> <p>в случае отсутствия утвержденных красных линий и совпадения границ земельного участка с улицей и/или автомобильной дорогой – 5 м.</p> <p>2.1. Действие градостроительного регламента в части минимального отступа от границ земельных участков не распространяется на случаи реконструкции существующих объектов капитального строительства, право собственности на которые возникло до вступления в действие Правил (до 15.02.2007) и расстоянии до границ земельного участка от которых составляют менее минимальных отступов, установленных Правилами.</p> <p>Минимальный отступ от таких объектов принимается равным фактическому расстоянию от объектов до границ земельных участков, граничащих с улично-дорожной сетью (красные линии улиц, проездов), прочих границ земельного участка, которые не подлежат уменьшению в процессе реконструкции.</p> <p>3. Максимальное количество надземных этажей – 3.</p> <p>4. Максимальная высота зданий, строений и сооружений вспомогательного использования – 10 м.</p> <p>5. Максимальный процент застройки в границах земельного участка – 50%. Процент застройки подземной части не регламентируется.</p> <p>6. Нормы расчёта вместимости учреждений, организаций и предприятий принимать в соответствии с актами в области градостроительной деятельности, нормативными правовыми актами органов государственной власти, органов местного самоуправления о градостроительной деятельности.</p> <p>7. Минимальный процент озеленения земельного участка – 30%.</p>
13.	Общественное питание	4.6	<p>1. Предельные размеры земельных участков: минимальная площадь земельных участков – 600 кв. м; максимальная площадь земельных участков – 5000 кв. м.</p>

Инв.№ подп.	Подпись и дата	Взам. Инв. №

Изм.	Кол.уч	Лист	№док.	Подп.	Дата

ЮГА-213-2022-ЛО-ПІТ

Лист

67

1	2	3	4
			<p>2. Минимальные отступы от границ земельных участков в целях определения мест допустимого размещения зданий, строений, сооружений, за пределами которых запрещено строительство зданий, строений, сооружений – 3 м;</p> <p>в случае совпадения границ земельных участков с красными линиями улиц – 5 м;</p> <p>в случае отсутствия утвержденных красных линий и совпадения границ земельного участка с улицей и/или автомобильной дорогой – 5 м.</p> <p>2.1. Действие градостроительного регламента в части минимального отступа от границ земельных участков не распространяется на случаи реконструкции существующих объектов капитального строительства, право собственности на которые возникло до введения в действие Правил (до 15.02.2007) и расстояния до границ земельного участка от которых составляют менее минимальных отступов, установленных Правилами.</p> <p>Минимальный отступ от таких объектов принимается равным фактическому расстоянию от объектов до границ земельных участков, граничащих с улично-дорожной сетью (красные линии улиц, проездов), прочих границ земельного участка, которые не подлежат уменьшению в процессе реконструкции.</p> <p>3. Максимальное количество этажей зданий, строений, сооружений – 3.</p> <p>4. Максимальная высота зданий, строений, сооружений – 10 м.</p> <p>5. Максимальный процент застройки в границах земельного участка – 50%. Процент застройки подземной части не регламентируется.</p> <p>6. Нормы расчета вместимости учреждений, организаций и предприятий принимать в соответствии с актами в области градостроительной деятельности, нормативными правовыми актами органов государственной власти, органов местного самоуправления о градостроительной деятельности.</p> <p>7. Минимальный процент озеленения земельного участка – 30%.</p>
14. Обеспечение занятий спортом в помещениях		5.1.2	<p>1. Предельные размеры земельных участков: минимальная площадь – не подлежит установлению; максимальная площадь – 5000 кв. м.</p> <p>2. Минимальные отступы от границ земельных участков в целях определения мест допустимого размещения зданий, строений, сооружений, за пределами которых запрещено строительство зданий, строений, сооружений – 3 м;</p> <p>в случае совпадения границ земельных участков с красными линиями улиц – 5 м;</p> <p>в случае отсутствия утвержденных красных линий и совпадения границ земельного участка с улицей и/или автомобильной дорогой – 5 м.</p> <p>2.1. Действие градостроительного регламента в части минимального отступа от границ земельных участков не распространяется на случаи реконструкции существующих объектов капитального строительства, право собственности на которые возникло до введения в действие Правил (до 15.02.2007) и расстояния до границ земельного участка от которых составляют менее минимальных отступов, установленных Правилами.</p> <p>Минимальный отступ от таких объектов принимается равным фактическому расстоянию от объектов до границ земельных участков, граничащих с улично-дорожной сетью (красные линии улиц,</p>

Инв.№ подл.	Подпись и дата	Взам. Инв. №

Изм.	Кол.уч	Лист	№ док.	Подп.	Дата

1	2	3	4
			<p>проезд), прочих границ земельного участка, которые не подлежат уменьшению в процессе реконструкции.</p> <p>3. Максимальное количество надземных этажей – 3.</p> <p>4. Максимальная высота зданий, строений и сооружений вспомогательного использования – 20 м.</p> <p>5. Максимальный процент застройки в границах земельного участка – 50%. Процент застройки подземной части не регламентируется.</p> <p>6. Нормы расчёта вместимости учреждений, организаций и предприятий принимать в соответствии с актами в области градостроительной деятельности, нормативными правовыми актами органов государственной власти, органов местного самоуправления о градостроительной деятельности.</p> <p>7. Минимальный процент озеленения земельного участка – 30%.</p>
15.	Площадки для занятий спортом	5.1.3	<p>1. Предельные размеры земельных участков: минимальная площадь земельных участков – не подлежит установлению; максимальная площадь земельных участков – не подлежит установлению.</p> <p>2. Минимальные отступы от границ земельных участков в целях определения мест допустимого размещения зданий, строений, сооружений, за пределами которых запрещено строительство зданий, строений, сооружений – не подлежат установлению.</p> <p>3. Размещение площадок необходимо предусматривать на расстоянии от окон жилых и общественных зданий не менее 10–40 м.</p> <p>4. Предельное количество этажей или предельная высота зданий, строений, сооружений – не подлежит установлению.</p> <p>5. Предельный процент застройки в границах земельного участка – не подлежит установлению.</p>
16.	Стоянки транспорта общего пользования	7.2.3	<p>1. Предельные размеры земельных участков: минимальная площадь земельных участков – не подлежит установлению; максимальная площадь земельных участков – не подлежит установлению.</p> <p>2. Минимальные отступы от границ земельных участков в целях определения мест допустимого размещения зданий, строений, сооружений, за пределами которых запрещено строительство зданий, строений, сооружений – не подлежат установлению.</p> <p>3. Предельное количество этажей или предельная высота зданий, строений, сооружений – не подлежит установлению.</p> <p>4. Предельный процент застройки в границах земельного участка – не подлежит установлению.</p>
17.	Обеспечение внутреннего порядка	8.3	<p>1. Предельные размеры земельных участков: минимальная площадь – не подлежит установлению; максимальная площадь – 5000 кв. м.</p> <p>2. Минимальные отступы от границ земельных участков в целях определения мест допустимого размещения зданий, строений, сооружений, за пределами которых запрещено строительство зданий, строений, сооружений – 3 м;</p> <p>в случае совпадения границ земельных участков с красными линиями улиц – 5 м;</p> <p>в случае отсутствия угловых красных линий и совпадения границ земельного участка с улицей и/или автомобильной дорогой – 5 м.</p>

Инв.№ подл.	Подпись и дата	Взам. Инв. №
-------------	----------------	--------------

Изм.	Кол.уч	Лист	№ док.	Подп.	Дата
------	--------	------	--------	-------	------

1	2	3	4
18.	Историко-культурная деятельность	9.3	2.1. Действие градостроительного регламента в части минимального отступа от границ земельных участков не распространяется на случаи реконструкции существующих объектов капитального строительства, право собственности на которые возникло до вступления в действие Правил (до 15.02.2007) и расстояния до границ земельного участка, от которых составляют менее минимальных отступов, установленных Правилами. Минимальный отступ от таких объектов принимается равным фактическому расстоянию от объектов до границ земельных участков, граничащих с улично-дорожной сетью (красные линии улиц, проездов), прочих границ земельного участка, которые не подлежат уменьшению в процессе реконструкции. 3. Максимальное количество надземных этажей – 3. 4. Максимальная высота зданий, строений и сооружений вспомогательного использования – 10 м. 5. Максимальный процент застройки в границах земельного участка – 50%. Процент застройки подземной части не регламентируется. 6. Нормы расчёта вместимости учреждений, организаций и предприятий принимать в соответствии с актами в области градостроительной деятельности, нормативными правовыми актами органов государственной власти, органов местного самоуправления о градостроительной деятельности. 7. Минимальный процент озеленения земельного участка – 30%.
19.	Общее пользование водными объектами	11.1	1. Предельные размеры земельных участков – не подлежит установлению; минимальная площадь земельных участков – не подлежит установлению; максимальная площадь земельных участков – не подлежит установлению.
20.	Улично-дорожная сеть	12.0.1	2. Минимальные отступы от границ земельных участков в целях определения мест допустимого размещения зданий, строений, сооружений, за пределами которых запрещено строительство зданий, строений, сооружений – не подлежит установлению.
21.	Благоустройство территории	12.0.2	3. Предельное количество этажей или предельная высота зданий, строений, сооружений – не подлежит установлению. 4. Предельный процент застройки в границах земельного участка – не подлежит установлению.

1.1.2. Условно разрешённые виды использования:

№ п/п	Наименование вида разрешённого использования земельного участка	Код вида разрешённого использования земельного участка	Предельные (минимальные и (или) максимальные) размеры земельных участков и предельные параметры разрешённого строительства, реконструкции объектов капитального строительства
1	Осушительные религиозных объектов	3	4
1.	Осушительные религиозных объектов	3.7.1	1. Предельные размеры земельных участков: минимальная площадь земельных участков – не подлежит установлению; максимальная площадь земельных участков – 10000 кв. м. 2. Минимальные отступы от границ земельных участков в целях определения мест допустимого размещения зданий, строений, сооружений, за пределами которых запрещено строительство зданий, строений, сооружений – 3 м; в случае совпадения границ земельных участков с красными линиями улиц – 5 м;

Взам. Инв. №

Подпись и дата

Инв.№ подл.

Изм. Кол.уч Лист №док. Подп. Дата

15

1	2	3	4
			<p>в случае отсутствия утвержденных красных линий и совпадения границ земельного участка с улицей и/или автомобильной дорогой – 5 м.</p> <p>2.1. Действие градостроительного регламента в части минимального отступа от границ земельных участков не распространяется на случаи реконструкции существующих объектов капитального строительства, право собственности на которые возникло до вступления в действие Правил (до 15.02.2007) и расстояния до границ земельного участка от которых составляют менее минимальных отступов, установленных Правилами.</p> <p>Минимальный отступ от таких объектов принимается равным фактическому расстоянию от объектов до границ земельных участков, граничащих с улично-дорожной сетью (красные линии улиц, проездов), прочих границ земельного участка, которые не подлежат уменьшению в процессе реконструкции.</p> <p>3. Максимальное количество этажей зданий, строений, сооружений – 3.</p> <p>4. Максимальная высота зданий, строений, сооружений – 20 м.</p> <p>5. Максимальный процент застройки в границах земельного участка – 50%. Процент застройки подземной части не регламентируется.</p> <p>6. Минимальный процент озеленения земельного участка – 30%.</p>
2.	Государственное управление	3.8.1	<p>1. Предельные размеры земельных участков: минимальная площадь земельных участков – не подлежит установлению; максимальная площадь земельных участков – 5000 кв. м.</p> <p>2. Минимальные отступы от границ земельных участков в целях определения мест допустимого размещения зданий, строений, сооружений, за пределами которых запрещено строительство зданий, строений, сооружений – 3 м;</p> <p>в случае совпадения границ земельных участков с красными линиями улиц – 5 м; в случае отсутствия утвержденных красных линий и совпадения границ земельного участка с улицей и/или автомобильной дорогой – 5 м.</p> <p>2.1. Действие градостроительного регламента в части минимального отступа от границ земельных участков не распространяется на случаи реконструкции существующих объектов капитального строительства, право собственности на которые возникло до вступления в действие Правил (до 15.02.2007) и расстояния до границ земельного участка от которых составляют менее минимальных отступов, установленных Правилами.</p> <p>Минимальный отступ от таких объектов принимается равным фактическому расстоянию от объектов до границ земельных участков, граничащих с улично-дорожной сетью (красные линии улиц, проездов), прочих границ земельного участка, которые не подлежат уменьшению в процессе реконструкции.</p> <p>3. Максимальное количество этажей зданий, строений, сооружений – 3.</p> <p>4. Максимальная высота зданий, строений, сооружений – 10 м.</p> <p>5. Максимальный процент застройки в границах земельного участка – 50%. Процент застройки подземной части не регламентируется.</p>

Инв.№ подл.	
Подпись и дата	
Взам. Инв. №	

Изм.	Кол.уч	Лист	№ док.	Подп.	Дата
------	--------	------	--------	-------	------

1	2	3	4
3.	Обеспечение деятельности в области гидрометеорологии и смежных с ней областях	3.9.1	<p>6. Нормы расчёта вместимости учреждений, организаций и предприятий принимать в соответствии с актами в области градостроительной деятельности, нормативными правовыми актами органов государственной власти, органов местного самоуправления о градостроительной деятельности.</p> <p>7. Минимальный процент озеленения земельного участка – 30%.</p> <p>1. Предельные размеры земельных участков: минимальная площадь земельных участков – не подлежит установлению; максимальная площадь земельных участков – 5000 кв. м.</p> <p>2. Минимальные отступы от границ земельных участков в целях определения мест допустимого размещения зданий, строений, сооружений, за пределами которых запрещено строительство зданий, строений, сооружений – 3 м; в случае совпадения границ земельных участков с красными линиями улиц – 5 м; в случае отсутствия утверждённых красных линий и совпадения границ земельного участка с улицей или автомобильной дорогой – 5 м.</p> <p>2.1. Действие градостроительного регламента в части минимального отступа от границ земельных участков не распространяется на случаи реконструкции существующих объектов капитального строительства, право собственности на которые возникло до вступления в действие Правил (до 15.02.2007) и расстояния до границ земельного участка от которых составляют менее минимальных отступов, установленных Правилами.</p> <p>Минимальный отступ от таких объектов принимается равным фактическому расстоянию от объектов до границ земельных участков, граничащих с улично-дорожной сетью (красные линии улиц, проездов), прочих границ земельного участка, которые не подлежат уменьшению в процессе реконструкции.</p> <p>3. Максимальное количество этажей зданий, строений, сооружений – 3.</p> <p>4. Максимальная высота зданий, строений, сооружений – 10 м.</p> <p>5. Максимальный процент застройки в границах земельного участка – 50%. Процент застройки подземной части не регламентируется.</p> <p>6. Нормы расчёта вместимости учреждений, организаций и предприятий принимать в соответствии с актами в области градостроительной деятельности, нормативными правовыми актами органов государственной власти, органов местного самоуправления о градостроительной деятельности.</p> <p>7. Минимальный процент озеленения земельного участка – 30%.</p>
4.	Амбулаторное ветеринарное обслуживание	3.10.1	<p>1. Предельные размеры земельных участков: минимальная площадь земельных участков – не подлежит установлению; максимальная площадь земельных участков – 5000 кв. м.</p> <p>2. Минимальные отступы от границ земельных участков в целях определения мест допустимого размещения зданий, строений, сооружений, за пределами которых запрещено строительство зданий, строений, сооружений – 3 м; в случае совпадения границ земельных участков с красными линиями улиц – 5 м;</p>

Инв.№ подл.	Подпись и дата	Взам. Инв. №
-------------	----------------	--------------

Изм.	Кол.уч	Лист	№док.	Подп.	Дата
------	--------	------	-------	-------	------

1	2	3	4
			<p>в случае отсутствия утверждённых красных линий и совпадения границ земельного участка с улицей и/или автомобильной дорогой – 5 м.</p> <p>2.1. Действие градостроительного регламента в части минимального отступа от границ земельных участков не распространяется на случаи реконструкции существующих объектов капитального строительства, право собственности на которые возникло до вступления в действие Правил (до 15.02.2007) и расстояния до границ земельного участка от которых составляют менее минимальных отступов, установленных Правилами.</p> <p>Минимальный отступ от таких объектов принимается равным фактическому расстоянию от объектов до границ земельных участков, граничащих с улично-дорожной сетью (красные линии улиц, проездов), прочих границ земельного участка, которые не подлежат уменьшению в процессе реконструкции.</p> <p>3. Максимальное количество этажей зданий, строений, сооружений – 3.</p> <p>4. Максимальная высота зданий, строений, сооружений – 10 м.</p> <p>5. Максимальный процент застройки в границах земельного участка – 50%. Процент застройки подземной части не регламентируется.</p> <p>6. Нормы расчёта вместимости учреждений, организаций и предприятий принимать в соответствии с актами в области градостроительной деятельности, нормативными правовыми актами органов государственной власти, органов местного самоуправления о градостроительной деятельности.</p> <p>7. Минимальный процент озеленения земельного участка – 30%.</p>
5.	Деловое управление	4.1	<p>1. Предельные размеры земельных участков – не подлежит установлению; минимальная площадь земельных участков – не подлежит установлению; максимальная площадь земельных участков – 5000 кв. м.</p> <p>2. Минимальные отступы от границ земельных участков в целях определения мест допустимого размещения зданий, строений, сооружений, за пределами которых запрещено строительство зданий, строений, сооружений – 3 м;</p> <p>в случае совпадения границ земельных участков с красными линиями улиц – 5 м;</p> <p>в случае отсутствия утверждённых красных линий и совпадения границ земельного участка с улицей и/или автомобильной дорогой – 5 м.</p> <p>2.1. Действие градостроительного регламента в части минимального отступа от границ земельных участков не распространяется на случаи реконструкции существующих объектов капитального строительства, право собственности на которые возникло до вступления в действие Правил (до 15.02.2007) и расстояния до границ земельного участка от которых составляют менее минимальных отступов, установленных Правилами.</p> <p>Минимальный отступ от таких объектов принимается равным фактическому расстоянию от объектов до границ земельных участков, граничащих с улично-дорожной сетью (красные линии улиц, проездов), прочих границ земельного участка, которые не подлежат уменьшению в процессе реконструкции.</p> <p>3. Максимальное количество этажей зданий, строений, сооружений – 3.</p>

Инв.№ подл.	Подпись и дата	Взам. Инв. №

Изм.	Кол.уч	Лист	№док.	Подп.	Дата

1	2	3	4
			<p>4. Предельная высота зданий, строений, сооружений – 10 м. 5. Максимальный процент застройки в границах земельного участка – 50%. Процент застройки подземной части не регламентируется. 6. Нормы расчёта вместимости учреждений, организаций и предприятий принимать в соответствии с актами в области градостроительной деятельности, нормативными правовыми актами органов государственной власти, органов местного самоуправления о градостроительной деятельности. 7. Минимальный процент озеленения земельного участка – 30%.</p>
6.	Банковская и страховая деятельность	4.5	<p>1. Предельные размеры земельных участков: минимальная площадь земельных участков – не подлежит установлению; максимальная площадь земельных участков – 5000 кв. м. 2. Минимальные отступы от границ земельных участков в целях определения мест допустимого размещения зданий, строений, сооружений, за пределами которых запрещено строительство зданий, строений, сооружений – 3 м; в случае совпадения границ земельных участков с красными линиями улиц – 5 м; в случае отступления утверждённых красных линий и совпадения границ земельного участка с улицей и/или автомобильной дорогой – 5 м. 2.1. Действие градостроительного регламента в части минимального отступа от границ земельных участков не распространяется на случаи реконструкции существующих объектов капитального строительства, право собственности на которые возникло до вступления в действие Правил (до 15.02.2007) и расстояния до границ земельного участка от которых составляют менее минимальных отступов, установленных Правилами. Минимальный отступ от таких объектов принимается равным фактическому расстоянию от объектов до границ земельных участков, граничащих с улично-дорожной сетью (красные линии улиц, проездов), прочих границ земельного участка, которые не подлежат уменьшению в процессе реконструкции. 3. Максимальное количество этажей зданий, строений, сооружений – 3. 4. Максимальная высота зданий, строений, сооружений – 10 м. 5. Максимальный процент застройки в границах земельного участка – 5%. Процент застройки подземной части не регламентируется. 6. Нормы расчёта вместимости учреждений, организаций и предприятий принимать в соответствии с актами в области градостроительной деятельности, нормативными правовыми актами органов государственной власти, органов местного самоуправления о градостроительной деятельности. 7. Минимальный процент озеленения земельного участка – 30%.</p>
7.	Рынки	4.3	<p>1. Предельные размеры земельных участков: минимальная площадь – не подлежит установлению; максимальная площадь – 5000 кв. м. 2. Минимальные отступы от границ земельных участков в целях определения мест допустимого</p>

Инв.№ подл.	Подпись и дата	Взам. Инв. №

Изм.	Кол.уч	Лист	№ док.	Подп.	Дата

1	2	3	4
			<p>размещения зданий, строений, сооружений, за пределами которых запрещено строительство зданий, строений, сооружений – 3 м;</p> <p>в случае совпадения границ земельных участков с красными линиями улиц – 5 м;</p> <p>в случае отсутствия утвержденных красных линий и совпадения границ земельного участка с улицей и/или автомобильной дорогой – 5 м;</p> <p>2.1. Действие градостроительного регламента в части минимального отступа от границ земельных участков не распространяется на случаи реконструкции существующих объектов капитального строительства, право собственности на которые возникло до вступления в действие Правил (до 15.02.2007) и расстояния до границ земельного участка от которых составляют менее минимальных отступов, установленных Правилами.</p> <p>Минимальный отступ от таких объектов принимается равным фактическому расстоянию от объектов до границ земельных участков, граничащих с улично-дорожной сетью (красные линии улиц, проездов), прочих границ земельного участка, которые не подлежат уменьшению в процессе реконструкции.</p> <p>3. Максимальное количество этажей зданий, строений, сооружений – 4.</p> <p>4. Максимальная высота зданий, строений и сооружений – 16 м.</p> <p>5. Максимальный процент застройки в границах земельного участка – 40%. Процент застройки подземной части не регламентируется.</p> <p>6. Нормы расчета вместимости учреждений, организаций и предприятий принимать в соответствии с актами в области градостроительной деятельности, нормативными правовыми актами органов государственной власти, органов местного самоуправления о градостроительной деятельности.</p>
8.	Водный спорт	5.1.5	<p>1. Предельные размеры земельных участков: минимальная площадь земельных участков – не подлежит установлению; максимальная площадь земельных участков – не подлежит установлению.</p> <p>2. Минимальные отступы от границ земельных участков в целях определения мест допустимого размещения зданий, строений, сооружений, за пределами которых запрещено строительство зданий, строений, сооружений – 3 м;</p> <p>в случае совпадения границ земельных участков с красными линиями улиц – 5 м;</p> <p>в случае отсутствия утвержденных красных линий и совпадения границ земельного участка с улицей и/или автомобильной дорогой – 5 м.</p> <p>2.1. Действие градостроительного регламента в части минимального отступа от границ земельных участков не распространяется на случаи реконструкции существующих объектов капитального строительства, право собственности на которые возникло до вступления в действие Правил (до 15.02.2007) и расстояния до границ земельного участка от которых составляют менее минимальных отступов, установленных Правилами.</p> <p>Минимальный отступ от таких объектов принимается равным фактическому расстоянию от объектов до границ земельных участков, граничащих с улично-дорожной сетью (красные линии улиц,</p>

Инв.№ подл.	Подпись и дата	Взам. Инв. №

Изм.	Кол.уч.	Лист	№док.	Подп.	Дата

1	2	3	4
			<p>проездов), прочих границ земельного участка, которые не подлежат уменьшению в процессе реконструкции.</p> <p>3. Максимальное количество этажей зданий, строений, сооружений – 2.</p> <p>4. Максимальная высота зданий, строений, сооружений – 8 м.</p> <p>5. Максимальный процент застройки в границах земельного участка – 50%. Процент застройки подземной части не регламентируется.</p>
9.	Связь	6.8	<p>1. Предельные размеры земельных участков: минимальная площадь земельных участков – не подлежит установлению; максимальная площадь земельных участков – 5000 кв. м.</p> <p>2. Минимальные отступы от границ земельных участков в целях определения мест допустимого размещения зданий, строений, сооружений, за пределами которых запрещено строительство зданий, строений, сооружений – 3 м;</p> <p>в случае совпадения границ земельных участков с красными линиями улиц – 5 м; в случае отсутствия утверждённых красных линий и совпадения границ земельного участка с улицей и/или автомобильной дорогой – 5 м.</p> <p>2.1. Действие градостроительного регламента в части минимального отступа от границ земельных участков не распространяется на случаи реконструкции существующих объектов капитального строительства, право собственности на которые возникло до вступления в действие Правил (до 15.02.2007) и расстояния до границ земельного участка от которых составляют менее минимальных отступов, установленных Правилами.</p> <p>Минимальный отступ от таких объектов принимается равным фактическому расстоянию от объектов до границ земельных участков, граничащих с улично-дорожной сетью (красные линии улиц, проездов), прочих границ земельного участка, которые не подлежат уменьшению в процессе реконструкции.</p> <p>3. Предельное количество этажей зданий, строений, сооружений – не подлежит установлению.</p> <p>4. Предельная высота зданий, строений, сооружений – не подлежит установлению.</p> <p>5. Максимальный процент застройки в границах земельного участка – 50%. Процент застройки подземной части не регламентируется.</p>
10.	Хранение автотранспорта	2.7.1	<p>1. Предельные размеры земельных участков: минимальная площадь – не подлежит установлению; максимальная площадь – 5000 кв. м.</p> <p>2. Минимальные отступы от границ земельных участков в целях определения мест допустимого размещения зданий, строений, сооружений, за пределами которых запрещено строительство зданий, строений, сооружений – 3 м;</p> <p>в случае совпадения границ земельных участков с красными линиями улиц – 5 м; в случае отсутствия утверждённых красных линий и совпадения границ земельного участка с улицей и/или автомобильной дорогой – 5 м;</p>

Инв.№ подл.	Подпись и дата	Взам. Инв. №

Изм.	Кол.уч	Лист	№ док.	Подп.	Дата

1	2	3	4
			<p>расстояния от наземных и наземно-подземных гаражей, открытых стоянок, предназначенных для постоянного и временного хранения легковых автомобилей, и станций технического обслуживания до жилых домов и общественных зданий, а также до участков школ, детских яслей-садов и лечебных учреждений стационарного типа, размещаемых на селитебных территориях, следует принимать в соответствии с актами в области градостроительной деятельности, нормативными правовыми актами органов государственной власти, органов местного самоуправления о градостроительной деятельности.</p> <p>2.1. Действие градостроительного регламента в части минимального отступа от границ земельных участков не распространяется на случаи реконструкции существующих объектов капитального строительства, право собственности на которые возникло до введения в действие Правил (до 15.02.2007) и расстояния до границ земельного участка от которых составляют менее минимальных отступов, установленных Правилами.</p> <p>Минимальный отступ от таких объектов принимается равным фактическому расстоянию от объектов до границ земельных участков, граничащих с улично-дорожной сетью (красные линии улиц, проездов), прочих границ земельного участка, которые не подлежат уменьшению в процессе реконструкции.</p> <p>3. Максимальное количество этажей зданий, строений, сооружений – 2.</p> <p>4. Максимальная высота зданий, строений и сооружений – 8 м.</p> <p>5. Максимальный процент застройки в границах земельного участка – 60%. Процент застройки подземной части не регламентируется.</p> <p>6. Нормы расчёта вместимости учреждений, организаций и предприятий принимать в соответствии с актами в области градостроительной деятельности, нормативными правовыми актами органов государственной власти, органов местного самоуправления о градостроительной деятельности.</p> <p>7. Минимальный процент озеленения земельного участка – 30%.</p>

1.1.3. Вспомогательные виды разрешённого использования не установлены.

ОД-1. Зона застройки объектами делового, общественного и коммерческого назначения

Многофункциональные зоны предназначены для формирования системы общественных центров с наиболее широким составом функций, высокой плотностью застройки при минимальных размерах земельных участков, в границах которых размещаются предприятия торговли и общественного питания, учреждения управления, бизнеса, образования, культуры и здравоохранения, а также места приложения труда и другие объекты, не требующие больших земельных участков и устройства санитарно-защитных разрывов шириной не более 50 м.

Инв.№ подл.	Подпись и дата	Взам. Инв. №

Изм.	Кол.уч	Лист	№док.	Подп.	Дата

Инва.№ подп.	Подпись и дата	Взам. Инв. №

Изм.	Кол.уч	Лист	№док.	Подп.	Дата

22

Параметры разрешённого строительства и реконструкции, не установленные в настоящих Правилах, принимаются в соответствии с заданием на проектирование, действующими техническими регламентами, региональными и местными нормативами градостроительного проектирования.

2.1.1. Основные виды разрешённого использования:

№ п/п	Наименование вида разрешённого использования земельного участка	Код вида разрешённого использования земельного участка	Пределы (минимальные и (или) максимальные) размеры земельных участков и предельные параметры разрешённого строительства, реконструкции объектов капитального строительства
1	2	3	4
1.	Обслуживание жилой застройки	2.7	<p>1. Предельные размеры земельных участков:</p> <p> - минимальная площадь земельных участков – не подлежит установлению;</p> <p> - максимальная площадь земельных участков – 15000 кв. м.</p> <p>2. Минимальные отступы от границ земельных участков в целях определения мест допустимого размещения зданий, строений, сооружений, за пределами которых запрещено строительство зданий, строений, сооружений – 3 м;</p> <p>в случае совпадения границ земельных участков с красными линиями улиц – 5 м;</p> <p>в случае отсутствия утверждённых красных линий и совпадения границ земельного участка с улицей или/или автомобильной дорогой – 5 м.</p> <p>2.1. Действие градостроительного регламента в части минимального отступа от границ земельных участков не распространяется на случаи реконструкции существующих объектов капитального строительства, право собственности на которые возникло до вступления в действие Правил (до 15.02.2007) и расстояния до границ земельного участка от которых составляют менее минимальных отступов, установленных Правилами.</p> <p>Минимальный отступ от таких объектов принимается равным фактическому расстоянию от объектов до границ земельных участков, границах с улично-дорожной сетью (красные линии улиц, проездов), прочих границ земельного участка, которые не подлежат уменьшению в процессе реконструкции.</p> <p>3. Максимальное количество этажей зданий, строений, сооружений – 9.</p> <p>4. Максимальный процент застройки в границах земельного участка – 60%. Процент застройки подземной части не регламентируется.</p> <p>5. Нормы расчёта вместимости учреждений, организаций и предприятий принимать в соответствии с актами в области градостроительной деятельности, нормативными правовыми актами органов государственной власти, органов местного самоуправления о градостроительной деятельности.</p> <p>6. Минимальный процент озеленения земельного участка – 30%.</p>
2.	Предоставление коммунальных услуг	3.1.1	<p>1. Предельные размеры земельных участков:</p> <p> - минимальная площадь земельных участков – не подлежит установлению;</p> <p> - максимальная площадь земельных участков – не подлежит установлению.</p>

1	2	3	4
			<p>2. Минимальные отступы от границ земельных участков в целях определения мест допустимого размещения зданий, строений, сооружений, за пределами которых запрещено строительство зданий, строений, сооружений – 3 м;</p> <p>в случае совпадения границ земельных участков с красными линиями улиц – 5 м;</p> <p>в случае отсутствия утверждённых красных линий и совпадения границ земельного участка с улицей или автомобильной дорогой – 5 м.</p> <p>2.1. Действие градостроительного регламента в части минимального отступа от границ земельных участков не распространяется на случаи реконструкции существующих объектов капитального строительства, право собственности на которые возникло до вступления в действие Закона (до 15.02.2007) и расстояния до границ земельного участка от которых составляют менее минимальных отступов, установленных Правилами.</p> <p>Минимальный отступ от таких объектов приписывается равным фактическому расстоянию от объектов до границ земельных участков, граничащих с улично-дорожной сетью (красные линии улиц, проездов), прочих границ земельного участка, которые не подлежат уменьшению в процессе реконструкции.</p> <p>3. Предельное количество этажей или предельная высота зданий, строений, сооружений – не подлежит установлению.</p> <p>4. Максимальный процент застройки в границах земельного участка – 60%. Процент застройки подземной части не регламентируется.</p> <p>5. Нормы расчёта вместимости учреждений, организаций и предприятий принимать в соответствии с актами в области градостроительной деятельности, нормативными правовыми актами органов государственной власти, органов местного самоуправления о градостроительной деятельности.</p>
3.	Административные здания организаций, обслуживающих предоставляющие коммунальные услуги	3.1.2	<p>1. Предельные размеры земельных участков:</p> <p>минимальная площадь земельных участков – не подлежит установлению;</p> <p>максимальная площадь земельных участков – 15000 кв. м.</p> <p>2. Минимальные отступы от границ земельных участков в целях определения мест допустимого размещения зданий, строений, сооружений, за пределами которых запрещено строительство зданий, строений, сооружений – 3 м;</p> <p>в случае совпадения границ земельных участков с красными линиями улиц – 5 м;</p> <p>в случае отсутствия утверждённых красных линий и совпадения границ земельного участка с улицей или автомобильной дорогой – 5 м.</p> <p>2.1. Действие градостроительного регламента в части минимального отступа от границ земельных участков не распространяется на случаи реконструкции существующих объектов капитального строительства, право собственности на которые возникло до вступления в действие Закона (до 15.02.2007) и расстояния до границ земельного участка от которых составляют менее минимальных отступов, установленных Правилами.</p> <p>Минимальный отступ от таких объектов принимается равным фактическому расстоянию от объектов до границ земельных участков, граничащих с улично-дорожной сетью (красные линии улиц, проездов), прочих границ земельного участка, которые не подлежат уменьшению в процессе реконструкции.</p> <p>3. Максимальное количество этажей зданий, строений, сооружений – 9.</p>

Взам. Инв. №

Подпись и дата

Инв.№ подл.

Изм.

Кол.уч

Лист

№ док.

Подп.

Дата

1	2	3	4
4.	Дома социального обслуживания	3.2.1	<p>4. Максимальный процент застройки в границах земельного участка – 60%. Процент застройки подземной части не регламентируется.</p> <p>5. Нормы расчёта вместимости учреждений, организаций и предприятий принимать в соответствии с актами в области градостроительной деятельности, нормативными правовыми актами органов государственной власти, органов местного самоуправления о градостроительной деятельности.</p> <p>6. Минимальный процент озеленения земельного участка – 30%.</p> <p>1. Предельные размеры земельных участков: минимальная площадь земельных участков – не подлежит установлению; максимальная площадь земельных участков – 15000 кв. м.</p> <p>2. Минимальные отступы от границ земельных участков в целях определения мест допустимого размещения зданий, строений, сооружений, за пределами которых запрещено строительство зданий, строений, сооружений – 3 м; в случае совпадения границ земельных участков с красными линиями улиц – 5 м; в случае совпадения утверждённых красных линий и совпадения границ земельного участка с улицей или автомобильной дорогой – 5 м.</p> <p>2.1. Действие градостроительного регламента в части минимального отступа от границ земельных участков не распространяется на случаи реконструкции существующих объектов капитального строительства, право собственности на которые возникло до вступления в действие Правил (до 15.02.2007) и расстояния до границ земельного участка от которых составляют менее минимальных отступов, установленных Правилами.</p> <p>Минимальный отступ от таких объектов принимается равным фактическому расстоянию от объектов до границ земельных участков, граничащих с улично-дорожной сетью (красные линии улиц, проездов), прочих границ земельного участка, которые не подлежат уменьшению в процессе реконструкции.</p> <p>3. Максимальное количество этажей зданий, строений, сооружений – 2.</p> <p>4. Максимальный процент застройки в границах земельного участка – 60%. Процент застройки подземной части не регламентируется.</p> <p>5. Нормы расчёта вместимости учреждений, организаций и предприятий принимать в соответствии с актами в области градостроительной деятельности, нормативными правовыми актами органов государственной власти, органов местного самоуправления о градостроительной деятельности.</p> <p>6. Минимальный процент озеленения земельного участка – 30%.</p>
5.	Оказание социальной помощи населению	3.2.2	<p>1. Предельные размеры земельных участков: минимальная площадь земельных участков – не подлежит установлению; максимальная площадь земельных участков – 15000 кв. м.</p> <p>2. Минимальные отступы от границ земельных участков в целях определения мест допустимого размещения зданий, строений, сооружений, за пределами которых запрещено строительство зданий, строений, сооружений – 3 м; в случае совпадения границ земельных участков с красными линиями улиц – 5 м;</p>

Инв.№ подл.	Подпись и дата	Взам. Инв. №

Изм.	Кол.уч	Лист	№ док.	Подп.	Дата

1	2	3	4
			<p>в случае отсутствия утвержденных красных линий и совпадения границ земельного участка с улицей и/или автомобильной дорогой – 5 м</p> <p>2.1. Действие градостроительного регламента в части минимального отступа от границ земельных участков не распространяется на случаи реконструкции существующих объектов капитального строительства, право собственности на которые возникло до вступления в действие Правил (до 15.02.2007) и расстояния до границ земельного участка от которых составляют менее минимальных отступов, установленных Правилами. Минимальный отступ от таких объектов принимается равным фактическому расстоянию от объектов до границ земельных участков, граничащих с улично-дорожной сетью (красные линии улиц, проездов), прочих границ земельного участка, которые не подлежат уменьшению в процессе реконструкции.</p> <p>3. Максимальное количество этажей зданий, строений, сооружений – 9.</p> <p>4. Максимальный процент застройки в границах земельного участка – 60%. Процент застройки подземной части не регламентируется.</p> <p>5. Нормы расчета вместимости учреждений, организаций и предприятий принимать в соответствии с актами в области градостроительной деятельности, нормативными правовыми актами органов государственной власти, органов местного самоуправления о градостроительной деятельности.</p> <p>6. Минимальный процент озеленения земельного участка – 30%.</p>
6. Оказание услуг связи		3.2.3	<p>1. Предельные размеры земельных участков: минимальная площадь земельных участков – не подлежит установлению; максимальная площадь земельных участков – 15000 кв. м.</p> <p>2. Минимальные отступы от границ земельных участков в целях определения мест допустимого размещения зданий, строений, сооружений, за пределами которых запрещено строительство зданий, строений, сооружений – 3 м;</p> <p>в случае совпадения границ земельных участков с красными линиями улиц – 5 м; в случае отсутствия утвержденных красных линий и совпадения границ земельного участка с улицей и/или автомобильной дорогой – 5 м.</p> <p>2.1. Действие градостроительного регламента в части минимального отступа от границ земельных участков не распространяется на случаи реконструкции существующих объектов капитального строительства, право собственности на которые возникло до вступления в действие Правил (до 15.02.2007) и расстояния до границ земельного участка от которых составляют менее минимальных отступов, установленных Правилами. Минимальный отступ от таких объектов принимается равным фактическому расстоянию от объектов до границ земельных участков, граничащих с улично-дорожной сетью (красные линии улиц, проездов), прочих границ земельного участка, которые не подлежат уменьшению в процессе реконструкции.</p> <p>3. Максимальное количество этажей зданий, строений, сооружений – 9.</p> <p>4. Максимальный процент застройки в границах земельного участка – 60%. Процент застройки подземной части не регламентируется.</p> <p>5. Нормы расчета вместимости учреждений, организаций и предприятий принимать в соответствии с актами в области градостроительной деятельности, нормативными правовыми актами органов государственной</p>

Инв.№ подл.	Подпись и дата	Взам. Инв. №

Изм.	Кол.уч	Лист	№доку.	Подп.	Дата

1	2	3	4
7.	Общеквартальные	3.2.4	<p>власти, органов местного самоуправления о градостроительной деятельности.</p> <p>б. Минимальный процент озеленения земельного участка – 30%.</p> <p>1. Предельные размеры земельных участков: минимальная площадь земельных участков – не подлежит установлению; максимальная площадь земельных участков – 15000 кв. м.</p> <p>2. Минимальные отступы от границ земельных участков в целях определения мест допустимого размещения зданий, строений, сооружений, за пределами которых запрещено строительство зданий, строений, сооружений – 3 м; в случае совпадения границ земельных участков с красными линиями улиц – 5 м; в случае отсутствия утвержденных красных линий и совпадения границ земельного участка с улицей и/или автомобильной дорогой – 5 м.</p> <p>2.1. Действие градостроительного регламента в части минимального отступа от границ земельных участков не распространяется на случаи реконструкции существующих объектов капитального строительства, права собственности на которые возникло до введения в действие Правил (до 15.02.2007) и расстояния до границ земельного участка от которых составляют менее минимальных отступов, установленных Правилами. Минимальный отступ от таких объектов принимается равным фактическому расстоянию от объектов до границ земельных участков, граничащих с улично-дорожной сетью (красные линии улиц, проездов), прочих границ земельного участка, которые не подлежат уменьшению в процессе реконструкции.</p> <p>3. Максимальное количество этажей зданий, строений, сооружений – 16.</p> <p>4. Максимальный процент застройки в границах земельного участка – 60%. Процент застройки подземной части не регламентируется.</p> <p>5. Нормы расчета вместимости учреждений, организаций и предприятий принимать в соответствии с актами в области градостроительной деятельности, нормативными правовыми актами органов государственной власти, органов местного самоуправления о градостроительной деятельности.</p> <p>6. Минимальный процент озеленения земельного участка – 30%.</p>
8.	Бытовое обслуживание	3.3	<p>1. Предельные размеры земельных участков: минимальная площадь земельных участков – не подлежит установлению; максимальная площадь земельных участков – 10000 кв. м.</p> <p>2. Минимальные отступы от границ земельных участков в целях определения мест допустимого размещения зданий, строений, сооружений, за пределами которых запрещено строительство зданий, строений, сооружений – 3 м; в случае совпадения границ земельных участков с красными линиями улиц – 5 м; в случае отсутствия утвержденных красных линий и совпадения границ земельного участка с улицей и/или автомобильной дорогой – 5 м.</p> <p>2.1. Действие градостроительного регламента в части минимального отступа от границ земельных участков не распространяется на случаи реконструкции существующих объектов капитального строительства, права собственности на которые возникло до введения в действие Правил (до 15.02.2007) и расстояния до границ</p>

Инв.№ подл.	Подпись и дата	Взам. Инв. №

Изм.	Кол.уч.	Лист	№ док.	Подп.	Дата

1	2	3	4
			<p>земельного участка от которых составляются менее минимальных отступов, установленных Правилами. Минимальный отступ от таких объектов принимается равным фактическому расстоянию от объектов до границ земельных участков, граничащих с участком-дорожной сетью (красные линии улиц, проездов), прочих границ земельного участка, которые не подлежат уменьшению в процессе реконструкции.</p> <p>3. Максимальное количество этажей зданий, строений, сооружений – 9.</p> <p>4. Максимальный процент застройки в границах земельного участка – 60%. Процент застройки подземной части не регламентируется.</p> <p>5. Нормы расчета вместимости учреждений, организаций и предприятий принимать в соответствии с актами в области градостроительной деятельности, нормативными правовыми актами органов государственной власти, органов местного самоуправления о градостроительной деятельности.</p> <p>6. Минимальный процент озеленения земельного участка – 30%.</p>
9. Автодорожно-политехническое обслуживание	3.4.1		<p>1. Предельные размеры земельных участков: минимальная площадь – 2000 кв. м; максимальная площадь – не подлежит установлению.</p> <p>2. Минимальные отступы от границ земельных участков в целях определения мест допустимого размещения зданий, строений, сооружений, за пределами которых запрещено строительство зданий, строений, сооружений – 3 м; в случае совпадения границ земельных участков с красными линиями улиц – 5 м; в случае отсутствия утвержденных красных линий и совпадения границ земельного участка с улицей или автодорожной дорогой – 5 м.</p> <p>2.1. Действие градостроительного регламента в части минимального отступа от границ земельных участков не распространяется на случаи реконструкции существующих объектов капитального строительства, право собственности на которые возникло до вступления в действие Закона (до 15.02.2007) и расстояния до границ земельного участка от которых составляют менее минимальных отступов, установленных Правилами.</p> <p>Минимальный отступ от таких объектов принимается равным фактическому расстоянию от объектов до границ земельных участков, граничащих с участком-дорожной сетью (красные линии улиц, проездов), прочих границ земельного участка, которые не подлежат уменьшению в процессе реконструкции.</p> <p>3. Максимальное количество этажей зданий, строений, сооружений – 16.</p> <p>4. Максимальный процент застройки в границах земельного участка – 50%. Процент застройки подземной части не регламентируется.</p> <p>5. Нормы расчета вместимости учреждений, организаций и предприятий принимать в соответствии с актами в области градостроительной деятельности, нормативными правовыми актами органов государственной власти, органов местного самоуправления о градостроительной деятельности.</p> <p>6. Минимальный процент озеленения земельного участка – 30%.</p>
10. Стационарное медицинское обслуживание	3.4.2		<p>1. Предельные размеры земельных участков: минимальная площадь земельных участков – не подлежит установлению; максимальная площадь земельных участков – 15000 кв. м.</p>

Взам. Инв. №	Подпись и дата	Инв. № подл.
--------------	----------------	--------------

Дата	Подп.	№ док.	Лист	Кол. уч.	Изм.
------	-------	--------	------	----------	------

1	2	3	4
			<p>2. Минимальные отступы от границ земельных участков в целях определения мест допустимого размещения зданий, строений, сооружений, за пределами которых запрещено строительство зданий, строений, сооружений – 3 м;</p> <p>в случае совпадения границ земельных участков с красными линиями улиц – 5 м;</p> <p>в случае отсутствия утверждённых красных линий и совпадения границ земельного участка с улицей или автомобильной дорогой – 5 м;</p> <p>при реконструкции (сопроектирующейся) строительством новых корпусов) допускается размещение по красной линии.</p> <p>2.1. Действие градостроительного регламента в части минимального отступа от границ земельных участков не распространяется на случаи реконструкции существующих объектов капитального строительства, право собственности на которые возникло до вступления в действие Правил (до 15.02.2007) и расстояния до границ земельного участка от которых составляют менее минимальных отступов, установленных Правилами.</p> <p>Минимальный отступ от таких объектов принимается равным фактическому расстоянию от объектов до границ земельных участков, граничащих с улично-дорожной сетью (красные линии улиц, проездов), прочих границ земельного участка, которые не подлежат уменьшению в процессе реконструкции.</p> <p>3. Медицинские организации, оказывающие медицинскую помощь в стационарных условиях, обеспечивающих круглосуточное медицинское наблюдение и лечение, психиатрического, инфекционного, в том числе туберкулезного, профили располагают на расстоянии не менее 100 метров от территории жилой застройки.</p> <p>4. Максимальное количество этажей зданий, строений, сооружений – 16.</p> <p>5. Максимальный процент застройки в границах земельного участка – 60%. Процент застройки подземной части не регламентируется.</p> <p>6. Нормы расчёта вместимости учреждений, организаций и предприятий и пр. принимаются в соответствии с актами в области градостроительной деятельности, нормативными правовыми актами органов государственной власти, органов местного самоуправления о градостроительной деятельности.</p> <p>7. Минимальный процент озеленения земельного участка – 30%.</p>
11.Мелициские организации особого назначения	3.4.3		<p>1. Предельные размеры земельных участков: минимальная площадь земельных участков – не подлежит установлению; максимальная площадь земельных участков – 15000 кв. м.</p> <p>2. Минимальные отступы от границ земельных участков в целях определения мест допустимого размещения зданий, строений, сооружений, за пределами которых запрещено строительство зданий, строений, сооружений – 3 м;</p> <p>в случае совпадения границ земельных участков с красными линиями улиц – 5 м;</p> <p>в случае отсутствия утверждённых красных линий и совпадения границ земельного участка с улицей или автомобильной дорогой – 5 м.</p> <p>2.1. Действие градостроительного регламента в части минимального отступа от границ земельных участков не распространяется на случаи реконструкции существующих объектов капитального строительства, право</p>

Инв.№ подл.	
Подпись и дата	
Взам. Инв. №	

Изм.	Кол.уч	Лист	№ док.	Подп.	Дата

1	2	3	4
			<p>собственности на которые возникло до вступления в действие Правил (до 15.02.2007) и расстояния до границ земельного участка от которых составляют менее минимальных отступов, установленных Правилами.</p> <p>Минимальный отступ от таких объектов принимается равным фактическому расстоянию от объектов до границ земельных участков, граничащих с улично-дорожной сетью (красные линии улиц, проездов), прочих границ земельного участка, которые не подлежат уменьшению в процессе реконструкции.</p> <p>3. Максимальное количество этажей – 16.</p> <p>4. Максимальный процент застройки в границах земельного участка – 60%. Процент застройки подземной части не регламентируется.</p> <p>5. Нормы расчёта вместимости учреждений, организаций и предприятий принимать в соответствии с актами в области градостроительной деятельности, нормативными правовыми актами органов государственной власти, органов местного самоуправления о градостроительной деятельности.</p> <p>6. Минимальный процент озеленения земельного участка – 30%.</p>
12. Дошкольное, начальное и среднее общее образование		3.5.1	<p>1. Предельные размеры земельных участков:</p> <p>1.1. Дошкольных образовательных организаций:</p> <p>минимальная площадь на 1 место для отдельно стоящих зданий при вместимости:</p> <p>до 100 мест – 40 кв. м;</p> <p>свыше 100 мест – 35 кв. м;</p> <p>минимальная площадь на 1 место для встроенных при вместимости:</p> <p>более 10 мест – не менее 29 кв. м.</p> <p>Размеры земельных участков могут быть уменьшены на 25% в условиях реконструкции.</p> <p>максимальная площадь – не подлежит установлению;</p> <p>1.2. общеобразовательных организаций:</p> <p>минимальная площадь на 1 место:</p> <p>свыше 40 до 400 мест – 55 кв. м;</p> <p>свыше 400 до 500 мест – 65 кв. м;</p> <p>свыше 500 до 600 мест – 55 кв. м;</p> <p>свыше 600 до 800 мест – 45 кв. м;</p> <p>свыше 800 до 1100 мест – 36 кв. м;</p> <p>свыше 1100 до 1500 мест – 23 кв. м;</p> <p>свыше 1500 до 2000 – 18 кв. м;</p> <p>2000 и более – 16 кв. м.</p> <p>Размеры земельных участков могут быть уменьшены:</p> <p>на 20% – в условиях реконструкции.</p> <p>максимальная площадь – не подлежит установлению;</p> <p>1.3. организация дополнительного образования:</p> <p>минимальная площадь – не подлежит установлению;</p> <p>максимальная площадь – не подлежит установлению;</p>

Инв.№ подп.	Подпись и дата	Взам. Инв. №

Изм.	Кол.уч	Лист	№док.	Подп.	Дата

1	2	3	4															
			<p>2. Минимальное расстояние от здания дошкольных образовательных организаций и общеобразовательных организаций до красной линии магистральных улиц:</p> <p>в г. Краснодар – 25 м;</p> <p>в сельских населённых пунктах – 10 м.</p> <p>3. Для организаций дополнительного образования минимальный отступ от границ земельных участков в целях определения мест допустимого размещения зданий, строений, сооружений, за пределами которых запрещено строительство зданий, строений, сооружений – 3 м;</p> <p>в случае совпадения границ земельных участков с красными линиями улиц – 5 м;</p> <p>в случае отсутствия утверждённых красных линий и совпадения границ земельного участка с улицей и/или автомобильной дорогой – 5 м.</p> <p>3.1. Действие градостроительного регламента в части минимального отступа от границ земельных участков не распространяется на случаи реконструкции существующих объектов капитального строительства, право собственности на которые возникло до вступления в действие Правил (до 15.02.2007) и расстояния до границ земельного участка от которых составляют менее минимальных отступов, установленных Правилами.</p> <p>Минимальный отступ от таких объектов принимается равным фактическому расстоянию от объектов до границ земельных участков, граничащих с улично-дорожной сетью (красные линии улиц, проездов), прочих границ земельного участка, которые не подлежат уменьшению в процессе реконструкции.</p> <p>4. Максимальное количество этажей зданий, строений, сооружений:</p> <p>дошкольной организации – 3;</p> <p>общеобразовательных организаций – 3;</p> <p>организации дополнительного образования – 4.</p> <p>5. Максимальный процент застройки в границах земельного участка:</p> <p>дошкольной образовательной организации – 40%;</p> <p>общеобразовательной организации – 40%;</p> <p>организации дополнительного образования детей – 60%.</p> <p>Процент застройки подземной части не регламентируется.</p> <p>6. Минимальный процент озеленения земельного участка – 30%.</p>															
13	Среднее и высшее профессиональное образование	3.5.2	<p>1. Прелельные размеры земельных участков:</p> <p>1.1. профессиональных образовательных организаций:</p> <p>минимальная площадь:</p> <table border="1"> <tr> <td>Профессиональные образовательные организации</td> <td>300 чел.</td> <td>300 до 400 чел.</td> <td>400 до 600 чел.</td> <td>600–1000 чел.</td> </tr> <tr> <td>Для всех образовательных учреждений</td> <td>2</td> <td>2,4</td> <td>3,1</td> <td>3,7</td> </tr> <tr> <td>Сельскохозяйственного профиля</td> <td>2-3</td> <td>2,4–3,6</td> <td>3,1–4,2</td> <td>3,7–4,6</td> </tr> </table>	Профессиональные образовательные организации	300 чел.	300 до 400 чел.	400 до 600 чел.	600–1000 чел.	Для всех образовательных учреждений	2	2,4	3,1	3,7	Сельскохозяйственного профиля	2-3	2,4–3,6	3,1–4,2	3,7–4,6
Профессиональные образовательные организации	300 чел.	300 до 400 чел.	400 до 600 чел.	600–1000 чел.														
Для всех образовательных учреждений	2	2,4	3,1	3,7														
Сельскохозяйственного профиля	2-3	2,4–3,6	3,1–4,2	3,7–4,6														

Инв.№ подл.

Подпись и дата

Взам. Инв. №

Изм.

Кол.уч

Лист

№док.

Подп.

Дата

31

1	2	3	4				
			Размещаемых в районах реконструкции	1,2	1,2-2,4	1,5-3,1	1,9-3,7
			Гуманитарного профиля	1,4-2	1,7-2,4	2,2-3,1	2,6-3,7
			<p>максимальная площадь – не подлежит установлению;</p> <p>1.2. образовательных организаций высшего образования: учебная зона, на 1 тыс. студентов:</p> <p>минимальная площадь:</p> <p>университеты, вузы технические – 4–7 га;</p> <p>вузы сельскохозяйственные – 5–7 га;</p> <p>вузы медицинские, фармацевтические – 3–5 га;</p> <p>вузы экономические, педагогические, культуры, искусства, архитектуры – 2–4 га;</p> <p>институты повышения квалификации и заочные вузы – соответственно профилю с коэффициентом 0,5;</p> <p>специализированная зона – по заданию на проектирование;</p> <p>спортивная зона – 1–2 га;</p> <p>зона студенческих общежитий – 1,5–3 га;</p> <p>максимальная площадь – не подлежит установлению.</p> <p>2. Минимальные отступы от границ земельных участков в целях определения мест допустимого размещения зданий, строений, сооружений, за пределами которых запрещено строительство зданий, строений, сооружений – 3 м;</p> <p>в случае совпадения границ земельных участков с красными линиями улиц – 5 м;</p> <p>в случае отсутствия утвержденных красных линий и совпадения границ земельного участка с улицей или автомобильной дорогой – 5 м.</p> <p>2.1. Действие градостроительного регламента в части минимального отступа от границ земельных участков не распространяется на случаи реконструкции существующих объектов капитального строительства, право собственности на которые возникло до введения в действие Правил (до 15.02.2007) и расстояния до границ земельного участка от которых составляют менее минимальных отступов, установленных Правилами.</p> <p>Минимальный отступ от таких объектов принимается равным фактическому расстоянию от объектов до границ земельных участков, граничащих с улично-дорожной сетью (красные линии улиц, проездов), прочих границ земельного участка, которые не подлежат уменьшению в процессе реконструкции.</p> <p>3. Максимальное количество этажей зданий, строений, сооружений:</p> <p>профессиональной образовательной организации – 16;</p> <p>образовательной организации высшего образования – 16;</p> <p>4. Максимальный процент застройки в границах земельного участка:</p> <p>профессиональной образовательной организации – 60%;</p> <p>образовательной организации высшего образования – 60%;</p> <p>процент застройки подземной части не регламентируется.</p> <p>5. Минимальный процент озеленения земельного участка – 30%.</p>				

Взам. Инв. №

Подпись и дата

Инв.№ подл.

Изм.

Кол.уч

Лист

№док.

Подп.

Дата

ЮГА-213-2022-ЛО-ППТ

Лист

87

1	2	3	4
14	Объекты культурно-досуговой деятельности	3.6.1	<p>1. Предельные размеры земельных участков: минимальная площадь земельных участков – не подлежит установлению; максимальная площадь земельных участков – 15000 кв. м.</p> <p>2. Минимальные отступы от границ земельных участков в целях определения мест допустимого размещения зданий, строений, сооружений, за пределами которых запрещено строительство зданий, строений, сооружений – 3 м;</p> <p>в случае совпадения границ земельных участков с красными линиями улиц – 5 м;</p> <p>в случае отсутствия утверждённых красных линий и совпадения границ земельного участка с улицей или автомобильной дорогой – 5 м.</p> <p>2.1. Действие градостроительного регламента в части минимального отступа от границ земельных участков не распространяется на случаи реконструкции существующих объектов капитального строительства, право собственности на которые возникло до вступления в действие Правил (до 15.02.2007) и расстояния до границ земельного участка от которых составляют менее минимальных отступов, установленных Правилами.</p> <p>Минимальный отступ от таких объектов принимается равным фактическому расстоянию от объектов до границ земельных участков, граничащих с улично-дорожной сетью (красные линии улиц, проездов), прочих границ земельного участка, которые не подлежат уменьшению в процессе реконструкции.</p> <p>3. Максимальное количество этажей зданий, строений, сооружений – 16.</p> <p>4. Максимальный процент застройки в границах земельного участка – 60%. Процент застройки подземной части не регламентируется.</p> <p>5. Нормы расхода вместимости учреждений, организаций и предприятий принимать в соответствии с актами в области градостроительной деятельности, нормативными правовыми актами органов государственной власти, органов местного самоуправления о градостроительной деятельности.</p> <p>6. Минимальный процент озеленения земельного участка – 30%.</p>
15	Парки культуры и отдыха	3.6.2	<p>1. Предельные размеры земельных участков: минимальная площадь – не подлежит установлению; максимальная площадь – не подлежит установлению.</p> <p>2. Минимальные отступы от границ земельных участков в целях определения мест допустимого размещения зданий, строений, сооружений, за пределами которых запрещено строительство зданий, строений, сооружений – 3 м;</p> <p>в случае совпадения границ земельных участков с красными линиями улиц – 5 м.</p> <p>2.1. Действие градостроительного регламента в части минимального отступа от границ земельных участков не распространяется на случаи реконструкции существующих объектов капитального строительства, право собственности на которые возникло до вступления в действие Правил (до 15.02.2007) и расстояния до границ земельного участка от которых составляют менее минимальных отступов, установленных Правилами.</p> <p>Минимальный отступ от таких объектов принимается равным фактическому расстоянию от объектов до границ земельных участков, граничащих с улично-дорожной сетью (красные линии улиц, проездов), прочих границ земельного участка, которые не подлежат уменьшению в процессе реконструкции.</p>

Инв.№ подл.	Подпись и дата	Взам. Инв. №

Изм.	Кол.уч	Лист	№ док.	Подп.	Дата

1	2	3	4
			<p>3. Предельное количество этажей или предельная высота зданий, строений, сооружений – не подлежит установлению.</p> <p>4. Максимальный процент застройки в границах земельного участка: парка – 7%; бульвара – 5%.</p> <p>Процент застройки подземной части не регламентируется.</p>
16.Цирк и зверинцы	3.6.3		<p>1. Предельные размеры земельных участков – не подлежат установлению; минимальная площадь земельных участков – 15000 кв. м.</p> <p>2. Минимальные отступы от границ земельных участков в целях определения мест допустимого размещения зданий, строений, сооружений, за пределами которых запрещено строительство зданий, строений, сооружений – 3 м; в случае совпадения границ земельных участков с красными линиями улиц – 5 м; в случае отсутствия утверждённых красных линий и совпадения границ земельного участка с улицей и/или автомобильной дорогой – 5 м.</p> <p>2.1. Действие градостроительного регламента в части минимального отступа от границ земельных участков не распространяется на случаи реконструкции существующих объектов капитального строительства, право собственности на которые возникло до вступления в действие Правил (до 15.02.2007) и расстояния до границ земельного участка от которых составляют менее минимальных отступов, установленных Правилами.</p> <p>Минимальный отступ от таких объектов принимается равным фактическому расстоянию от объектов до границ земельных участков, граничащих с улично-дорожной сетью (красные линии улиц, проездов), прочих границ земельного участка, которые не подлежат уменьшению в процессе реконструкции.</p> <p>3. Максимальное количество этажей зданий, строений, сооружений – 16.</p> <p>4. Максимальный процент застройки в границах земельного участка – 60%. Процент застройки подземной части не регламентируется.</p> <p>5. Нормы расчёта вместимости учреждений, организаций и предприятий принимать в соответствии с актами в области градостроительной деятельности, нормативными правовыми актами органов государственной власти, органов местного самоуправления о градостроительной деятельности.</p> <p>6. Минимальный процент озеленения земельного участка – 30%.</p>
17.Государственное управление	3.8.1		<p>1. Предельные размеры земельных участков: минимальная площадь земельных участков – не подлежит установлению; максимальная площадь земельных участков – 15000 кв. м.</p> <p>2. Минимальные отступы от границ земельных участков в целях определения мест допустимого размещения зданий, строений, сооружений, за пределами которых запрещено строительство зданий, строений, сооружений – 3 м; в случае совпадения границ земельных участков с красными линиями улиц – 5 м;</p>

Инв.№ подп.	Подпись и дата	Взам. Инв. №
-------------	----------------	--------------

Изм.	Кол.уч	Лист	№док.	Подп.	Дата
------	--------	------	-------	-------	------

1	2	3	4
			<p>в случае отсутствия утверждённых красных линий и совпадения границ земельного участка с улицей или автомобильной дорогой – 5 м.</p> <p>2.1. Действие градостроительного регламента в части минимального отступа от границ земельных участков не распространяется на случаи реконструкции существующих объектов капитального строительства, право собственности на которые возникло до введения в действие Правил (до 15.02.2007) и расстояния до границ земельного участка от которых составляют менее минимальных отступов, установленных Правилами. Минимальный отступ от таких объектов принимается равным фактическому расстоянию от объектов до границ земельных участков, граничащих с улично-дорожной сетью (красные линии улиц, проездов), прочих границ земельного участка, которые не подлежат уменьшению в процессе реконструкции.</p> <p>3. Максимальное количество этажей зданий, строений, сооружений – 16.</p> <p>4. Максимальный процент застройки в границах земельного участка – 60%. Процент застройки подземной части не регламентируется.</p> <p>5. Нормы расчёта вместимости учреждений, организаций и предприятий принимать в соответствии с актами в области градостроительной деятельности, нормативными правовыми актами органов государственной власти, органов местного самоуправления о градостроительной деятельности.</p> <p>6. Минимальный процент озеленения земельного участка – 30%.</p>
18. Представительская деятельность		3.8.2	<p>1. Предельные размеры земельных участков: минимальная площадь земельных участков – не подлежит установлению; максимальная площадь земельных участков – 15000 кв. м.</p> <p>2. Минимальные отступы от границ земельных участков в целях определения мест допустимого размещения зданий, строений, сооружений, за пределами которых запрещено строительство зданий, строений, сооружений – 3 м;</p> <p>в случае совпадения границ земельных участков с красными линиями улиц – 5 м;</p> <p>в случае отсутствия утверждённых красных линий и совпадения границ земельного участка с улицей или автомобильной дорогой – 5 м.</p> <p>2.1. Действие градостроительного регламента в части минимального отступа от границ земельных участков не распространяется на случаи реконструкции существующих объектов капитального строительства, право собственности на которые возникло до введения в действие Правил (до 15.02.2007) и расстояния до границ земельного участка от которых составляют менее минимальных отступов, установленных Правилами. Минимальный отступ от таких объектов принимается равным фактическому расстоянию от объектов до границ земельных участков, граничащих с улично-дорожной сетью (красные линии улиц, проездов), прочих границ земельного участка, которые не подлежат уменьшению в процессе реконструкции.</p> <p>3. Максимальное количество этажей зданий, строений, сооружений – 16.</p> <p>4. Максимальный процент застройки в границах земельного участка – 60%. Процент застройки подземной части не регламентируется.</p> <p>5. Нормы расчёта вместимости учреждений, организаций и предприятий принимать в соответствии с актами в области градостроительной деятельности, нормативными правовыми актами органов государственной</p>

Инв.№ подл.

Подпись и дата

Взам. Инв. №

Изм.

Кол.уч

Лист

№ док.

Подп.

Дата

1	2	3	4
19. Обеспечение деятельности в области гидрометеорологии и смежных с ней областях		3.9.1	<p>власти, органов местного самоуправления о градостроительной деятельности.</p> <p>б. Минимальный процент озеленения земельного участка – 30%.</p> <p>1. Предельные размеры земельных участков: минимальная площадь земельных участков – не подлежит установлению; максимальная площадь земельных участков – 15000 кв. м.</p> <p>2. Минимальные отступы от границ земельных участков в целях определения мест допустимого размещения зданий, строений, сооружений, за пределами которых запрещено строительство зданий, строений, сооружений – 3 м;</p> <p>в случае совпадения границ земельных участков с красными линиями улиц – 5 м;</p> <p>в случае отсутствия утверждённых красных линий и совпадения границ земельного участка с улицей или автомобильной дорогой – 5 м.</p> <p>2.1. Действие градостроительного регламента в части минимального отступа от границ земельных участков не распространяется на случаи реконструкции существующих объектов капитального строительства, право собственности на которые возникло до введения в действие Правил (до 15.02.2007) и расстояния до границ земельного участка от которых составляют менее минимальных отступов, установленных Правилами.</p> <p>Минимальный отступ от таких объектов принимается равным фактическому расстоянию от объектов до границ земельных участков, граничащих с улично-дорожной сетью (красные линии улиц, проездов), прочих границ земельного участка, которые не подлежат уменьшению в процессе реконструкции.</p> <p>3. Максимальное количество этажей зданий, строений, сооружений – 16.</p> <p>4. Максимальный процент застройки в границах земельного участка – 60%. Процент застройки подземной части не регламентируется.</p> <p>5. Нормы расчёта вместимости учреждений, организаций и предприятий принимать в соответствии с актами в области градостроительной деятельности, нормативными правовыми актами органов государственной власти, органов местного самоуправления о градостроительной деятельности.</p> <p>6. Минимальный процент озеленения земельного участка – 30%.</p>
20. Проведение научных исследований		3.9.2	<p>1. Предельные размеры земельных участков: минимальная площадь земельных участков – не подлежит установлению; максимальная площадь земельных участков – 15000 кв. м.</p> <p>2. Минимальные отступы от границ земельных участков в целях определения мест допустимого размещения зданий, строений, сооружений, за пределами которых запрещено строительство зданий, строений, сооружений – 3 м;</p> <p>в случае совпадения границ земельных участков с красными линиями улиц – 5 м;</p> <p>в случае отсутствия утверждённых красных линий и совпадения границ земельного участка с улицей или автомобильной дорогой – 5 м.</p> <p>2.1. Действие градостроительного регламента в части минимального отступа от границ земельных участков не распространяется на случаи реконструкции существующих объектов капитального строительства, право собственности на которые возникло до введения в действие Правил (до 15.02.2007) и расстояния до границ</p>

Взам. Инв. №

Подпись и дата

Инв. № подл.

Изм.

Кол.уч

Лист

№ док.

Подп.

Дата

1	2	3	4
			<p>земельного участка от которых составляют менее минимальных отступов, установленных Правилами. Минимальный отступ от таких объектов принимается равным фактическому расстоянию от объектов до границ земельных участков, граничащих с участно-дорожной сетью (красные линии улиц, проездов), прочих границ земельного участка, которые не подлежат уменьшению в процессе реконструкции.</p> <p>3. Максимальное количество этажей зданий, строений, сооружений – 16.</p> <p>4. Максимальный процент застройки в границах земельного участка – 60%. Процент застройки подземной части не регламентируется.</p> <p>5. Нормы расчёта вместимости учреждений, организаций и предприятий принимать в соответствии с актами в области градостроительной деятельности, нормативными правовыми актами органов государственной власти, органов местного самоуправления о градостроительной деятельности.</p> <p>6. Минимальный процент озеленения земельного участка – 30%.</p>
21.Проведение научных испытаний	3.9.3		<p>1. Предельные размеры земельных участков: минимальная площадь земельных участков – не подлежит установлению; максимальная площадь земельных участков – 15000 кв. м.</p> <p>2. Минимальные отступы от границ земельных участков в целях определения мест допустимого размещения зданий, строений, сооружений, за пределами которых запрещено строительство зданий, строений, сооружений – 3 м; в случае совпадения границ земельных участков с красными линиями улиц – 5 м; в случае отсутствия утверждённых красных линий и совпадения границ земельного участка с улицей или автомобильной дорогой – 5 м.</p> <p>2.1. Действие градостроительного регламента в части минимального отступа от границ земельных участков не распространяется на случаи реконструкции существующих объектов капитального строительства, право собственности на которые возникло до введения в действие Правил (до 15.02.2007) и расстояния до границ земельного участка от которых составляют менее минимальных отступов, установленных Правилами. Минимальный отступ от таких объектов принимается равным фактическому расстоянию от объектов до границ земельных участков, граничащих с участно-дорожной сетью (красные линии улиц, проездов), прочих границ земельного участка, которые не подлежат уменьшению в процессе реконструкции.</p> <p>3. Максимальное количество этажей зданий, строений, сооружений – 16.</p> <p>4. Максимальный процент застройки в границах земельного участка – 60%. Процент застройки подземной части не регламентируется.</p> <p>5. Нормы расчёта вместимости учреждений, организаций и предприятий принимать в соответствии с актами в области градостроительной деятельности, нормативными правовыми актами органов государственной власти, органов местного самоуправления о градостроительной деятельности.</p> <p>6. Минимальный процент озеленения земельного участка – 30%.</p>
22.Деловое управление	4.1		<p>1. Предельные размеры земельных участков: минимальная площадь земельных участков – не подлежит установлению; максимальная площадь земельных участков – 10000 кв. м.</p>

Инв.№ подл.	Подпись и дата	Взам. Инв. №
-------------	----------------	--------------

Изм.	Кол.уч	Лист	№док.	Подп.	Дата
------	--------	------	-------	-------	------

1	2	3	4
			<p>2. Минимальные отступы от границ земельных участков в целях определения мест допустимого размещения зданий, строений, сооружений, за пределами которых запрещено строительство зданий, строений, сооружений – 3 м;</p> <p>в случае совпадения границ земельных участков с красными линиями улиц – 5 м;</p> <p>в случае отсутствия утверждённых красных линий и совпадения границ земельного участка с улицей или автомобильной дорогой – 5 м.</p> <p>2.1. Действие градостроительного регламента в части минимального отступа от границ земельных участков не распространяется на случаи реконструкции существующих объектов капитального строительства, право собственности на которые возникло до введения в действие Правил (до 15.02.2007) и расстояния до границ земельного участка от которых составляют менее минимальных отступов, установленных Правилами.</p> <p>Минимальный отступ от таких объектов принимается равным фактическому расстоянию от объектов до границ земельных участков, граничащих с улично-дорожной сетью (красные линии улиц, проездов), прочих границ земельного участка, которые не подлежат уменьшению в процессе реконструкции.</p> <p>3. Максимальное количество этажей зданий, строений, сооружений – 16.</p> <p>4. Максимальный процент застройки в границах земельного участка – 60%. Процент застройки подземной части не регламентируется.</p> <p>5. Нормы расчёта вместимости учреждений, организаций и предприятий принимать в соответствии с актами власти, органов местного самоуправления о градостроительной деятельности.</p> <p>6. Минимальный процент озеленения земельного участка – 30%.</p>
23	Объекты торговли (торговые центры, торгово-развлекательные центры (комплексы))	4.2.	<p>1. Предельные размеры земельных участков:</p> <p>минимальная площадь земельных участков – не подлежит установлению;</p> <p>максимальная площадь земельных участков – 30000 кв. м.</p> <p>2. Минимальные отступы от границ земельных участков в целях определения мест допустимого размещения зданий, строений, сооружений, за пределами которых запрещено строительство зданий, строений, сооружений – 3 м;</p> <p>в случае совпадения границ земельных участков с красными линиями улиц – 5 м;</p> <p>в случае отсутствия утверждённых красных линий и совпадения границ земельного участка с улицей или автомобильной дорогой – 5 м.</p> <p>2.1. Действие градостроительного регламента в части минимального отступа от границ земельных участков не распространяется на случаи реконструкции существующих объектов капитального строительства, право собственности на которые возникло до введения в действие Правил (до 15.02.2007) и расстояния до границ земельного участка от которых составляют менее минимальных отступов, установленных Правилами.</p> <p>Минимальный отступ от таких объектов принимается равным фактическому расстоянию от объектов до границ земельных участков, граничащих с улично-дорожной сетью (красные линии улиц, проездов), прочих границ земельного участка, которые не подлежат уменьшению в процессе реконструкции.</p> <p>3. Максимальное количество этажей зданий, строений, сооружений – 9.</p>

Инв.№ подл.	Подпись и дата	Взам. Инв. №

Изм.	Кол.уч.	Лист	№ док.	Подп.	Дата

1	2	3	4
24. Рынки		4.3	<p>4. Максимальный процент застройки в границах земельного участка – 60%. Процент застройки подземной части не регламентируется.</p> <p>5. Нормы расчёта вместимости учреждений, организаций и предприятий принимать в соответствии с актами в области градостроительной деятельности, нормативными правовыми актами органов государственной власти, органов местного самоуправления о градостроительной деятельности.</p> <p>1. Предельные размеры земельных участков: минимальная площадь земельных участков – не подлежит установлению; максимальная площадь земельных участков – 30000 кв. м.</p> <p>2. Минимальные отступы от границ земельных участков в целях определения мест допустимого размещения зданий, строений, сооружений, за пределами которых запрещено строительство зданий, строений, сооружений – 3 м;</p> <p>в случае совпадения границ земельных участков с красными линиями улиц – 5 м;</p> <p>в случае отсутствия утверждённых красных линий и совпадения границ земельного участка с улицей или автомобильной дорогой – 5 м.</p> <p>2.1. Действие градостроительного регламента в части минимального отступа от границ земельных участков не распространяется на случаи реконструкции существующих объектов капитального строительства, право собственности на которые возникло до вступления в действие Правил (до 15.02.2007) и расстояния до границ земельного участка от которых составляют менее минимальных отступов, установленных Правилами.</p> <p>Минимальный отступ от таких объектов принимается равным фактическому расстоянию от объектов до границ земельных участков, граничащих с улично-дорожной сетью (красные линии улиц, проездов), прочих границ земельного участка, которые не подлежат уменьшению в процессе реконструкции.</p> <p>3. Максимальное количество этажей зданий, строений, сооружений – 9.</p> <p>4. Максимальный процент застройки в границах земельного участка – 60%. Процент застройки подземной части не регламентируется.</p> <p>5. Нормы расчёта вместимости учреждений, организаций и предприятий принимать в соответствии с актами в области градостроительной деятельности, нормативными правовыми актами органов государственной власти, органов местного самоуправления о градостроительной деятельности.</p> <p>6. Минимальный процент озеленения земельного участка – 30%.</p>
25. Магазины		4.4	<p>1. Предельные размеры земельных участков: минимальная площадь земельных участков – не подлежит установлению; максимальная площадь земельных участков – 10000 кв. м.</p> <p>2. Минимальные отступы от границ земельных участков в целях определения мест допустимого размещения зданий, строений, сооружений, за пределами которых запрещено строительство зданий, строений, сооружений – 3 м;</p> <p>в случае совпадения границ земельных участков с красными линиями улиц – 5 м;</p> <p>в случае отсутствия утверждённых красных линий и совпадения границ земельного участка с улицей или автомобильной дорогой – 5 м.</p>

Инв.№ подл.	Подпись и дата	Взам. Инв. №

Изм.	Кол.уч	Лист	№ док.	Подп.	Дата

1	2	3	4
			<p>2.1. Действие градостроительного регламента в части минимального отступа от границ земельных участков не распространяется на случаи реконструкции существующих объектов капитального строительства, право собственности на которые возникло до вступления в действие Правил (до 15.02.2007) и расстояния до границ земельного участка от которых составляют менее минимальных отступов, установленных Правилами. Минимальный отступ от таких объектов принимается равным фактическому расстоянию от объектов до границ земельных участков, граничащих с улично-дорожной сетью (красные линии улиц, проездов), прочих границ земельного участка, которые не подлежат уменьшению в процессе реконструкции.</p> <p>3. Максимальное количество этажей зданий, строений, сооружений – 9.</p> <p>4. Максимальный процент застройки в границах земельного участка – 60%. Процент застройки подземной части не регламентируется.</p> <p>5. Нормы расчёта вместимости учреждений, организаций и предприятий принимать в соответствии с актами в области градостроительной деятельности, нормативными правовыми актами органов государственной власти, органов местного самоуправления о градостроительной деятельности.</p> <p>6. Минимальный процент озеленения земельного участка – 30%.</p>
26.Банковская и страховая деятельность	4.5		<p>1. Предельные размеры земельных участков: минимальная площадь земельных участков – не подлежит установлению; максимальная площадь земельных участков – 10000 кв. м.</p> <p>2. Минимальные отступы от границ земельных участков в целях определения мест допустимого размещения зданий, строений, сооружений, за пределами которых запрещено строительство зданий, строений, сооружений – 3 м; в случае совпадения границ земельных участков с красными линиями улиц – 5 м; в случае отсутствия утверждённых красных линий и совпадения границ земельного участка с улицей или/или автомобильной дорогой – 5 м.</p> <p>2.1. Действие градостроительного регламента в части минимального отступа от границ земельных участков не распространяется на случаи реконструкции существующих объектов капитального строительства, право собственности на которые возникло до введения в действие Правил (до 15.02.2007) и расстояния до границ земельного участка от которых составляют менее минимальных отступов, установленных Правилами. Минимальный отступ от таких объектов принимается равным фактическому расстоянию от объектов до границ земельных участков, граничащих с улично-дорожной сетью (красные линии улиц, проездов), прочих границ земельного участка, которые не подлежат уменьшению в процессе реконструкции.</p> <p>3. Максимальное количество этажей зданий, строений, сооружений – 12.</p> <p>4. Максимальный процент застройки в границах земельного участка – 60%. Процент застройки подземной части не регламентируется.</p> <p>5. Нормы расчёта вместимости учреждений, организаций и предприятий принимать в соответствии с актами в области градостроительной деятельности, нормативными правовыми актами органов государственной власти, органов местного самоуправления о градостроительной деятельности.</p> <p>6. Минимальный процент озеленения земельного участка – 30%.</p>

Инв.№ подл.	Подпись и дата	Взам. Инв. №
-------------	----------------	--------------

Изм.	Кол.уч	Лист	№док.	Подп.	Дата
------	--------	------	-------	-------	------

1	2	3	4
27	Общественное питание	4.6	<p>1. Предельные размеры земельных участков: минимальная площадь земельных участков – не подлежит установлению; максимальная площадь земельных участков – 10000 кв. м.</p> <p>2. Минимальные отступы от границ земельных участков в целях определения мест допустимого размещения зданий, строений, сооружений, за пределами которых запрещено строительство зданий, строений, сооружений – 3 м;</p> <p>в случае совпадения границ земельных участков с красными линиями улиц – 5 м;</p> <p>в случае отсутствия утверждённых красных линий и совпадения границ земельного участка с улицей и/или автомобильной дорогой – 5 м.</p> <p>2.1. Действие градостроительного регламента в части минимального отступа от границ земельных участков не распространяется на случаи реконструкции существующих объектов капитального строительства, право собственности на которые возникло до вступления в действие Правил (до 15.02.2007) и расстояния до границ земельного участка от которых составляют менее минимальных отступов, установленных Правилами.</p> <p>Минимальный отступ от таких объектов принимается равным фактическому расстоянию от объектов до границ земельных участков, граничащих с улично-дорожной сетью (красные линии улиц, проездов), прочих границ земельного участка, которые не подлежат уменьшению в процессе реконструкции.</p> <p>3. Максимальное количество этажей зданий, строений, сооружений – 9.</p> <p>4. Максимальный процент застройки в границах земельного участка – 60%. Процент застройки подземной части не регламентируется.</p> <p>5. Нормы расчёта вместимости учреждений, организаций и предприятий принимать в соответствии с актами в области градостроительной деятельности, нормативными правовыми актами органов государственной власти, органов местного самоуправления о градостроительной деятельности.</p> <p>6. Минимальный процент озеленения земельного участка – 30%.</p>
28	Гостеприимное обслуживание	4.7	<p>1. Предельные размеры земельных участков: минимальная площадь земельных участков – не подлежит установлению; максимальная площадь земельных участков – 15000 кв. м.</p> <p>2. Минимальные отступы от границ земельных участков в целях определения мест допустимого размещения зданий, строений, сооружений, за пределами которых запрещено строительство зданий, строений, сооружений – 3 м;</p> <p>в случае совпадения границ земельных участков с красными линиями улиц – 5 м;</p> <p>в случае отсутствия утверждённых красных линий и совпадения границ земельного участка с улицей и/или автомобильной дорогой – 5 м.</p> <p>2.1. Действие градостроительного регламента в части минимального отступа от границ земельных участков не распространяется на случаи реконструкции существующих объектов капитального строительства, право собственности на которые возникло до вступления в действие Правил (до 15.02.2007) и расстояния до границ земельного участка от которых составляют менее минимальных отступов, установленных Правилами.</p>

Инв.№ подл.	Подпись и дата	Взам. Инв. №

Изм.	Кол.уч	Лист	№ док.	Подп.	Дата

1	2	3	4
			<p>Минимальный отступ от таких объектов принимается равным фактическому расстоянию от объектов до границ земельных участков, граничащих с улично-дорожной сетью (красные линии улиц, проездов), прочих границ земельного участка, которые не подлежат уменьшению в процессе реконструкции.</p> <p>3. Максимальное количество этажей зданий, строений, сооружений – 18.</p> <p>4. Максимальный процент застройки в границах земельного участка – 60%. Процент застройки подземной части не регламентируется.</p> <p>5. Нормы расчёта вместимости учреждений, организаций и предприятий принимать в соответствии с актами в области градостроительной деятельности, нормативными правовыми актами органов государственной власти, органов местного самоуправления о градостроительной деятельности.</p> <p>6. Минимальный процент озеленения земельного участка – 30%.</p>
29	Развлекательные мероприятия	4.8.1	<p>1. Предельные размеры земельных участков: минимальная площадь земельных участков – не подлежит установлению; максимальная площадь земельных участков – 15000 кв. м.</p> <p>2. Минимальные отступы от границ земельных участков в целях определения мест допустимого размещения зданий, строений, сооружений, за пределами которых запрещено строительство зданий, строений, сооружений – 3 м;</p> <p>в случае совпадения границ земельных участков с красными линиями улиц – 5 м;</p> <p>в случае отсутствия утверждённых красных линий и совпадения границ земельного участка с улицей и/или автомобильной дорогой – 5 м.</p> <p>2.1. Действие градостроительного регламента в части минимального отступа от границ земельных участков не распространяется на случаи реконструкции существующих объектов капитального строительства, право собственности на которые возникло до вступления в действие Правил (до 15.02.2007) и расстояния до границ земельного участка от которых составляют менее минимальных отступов, установленных Правилами.</p> <p>Минимальный отступ от таких объектов принимается равным фактическому расстоянию от объектов до границ земельных участков, граничащих с улично-дорожной сетью (красные линии улиц, проездов), прочих границ земельного участка, которые не подлежат уменьшению в процессе реконструкции.</p> <p>3. Максимальное количество этажей зданий, строений, сооружений – 12.</p> <p>4. Максимальный процент застройки в границах земельного участка – 60%. Процент застройки подземной части не регламентируется.</p> <p>5. Нормы расчёта вместимости учреждений, организаций и предприятий принимать в соответствии с актами в области градостроительной деятельности, нормативными правовыми актами органов государственной власти, органов местного самоуправления о градостроительной деятельности.</p> <p>6. Минимальный процент озеленения земельного участка – 30%.</p>
30	Проведение азартных игр	4.8.2	<p>1. Предельные размеры земельных участков: минимальная площадь земельных участков – не подлежит установлению; максимальная площадь земельных участков – 15000 кв. м.</p>

Инв.№ подл.	Подпись и дата	Взам. Инв. №

Изм.	Кол.уч	Лист	№ док.	Подп.	Дата

1	2	3	4
			<p>2. Минимальные отступы от границ земельных участков в целях определения мест допустимого размещения зданий, строений, сооружений, за пределами которых запрещено строительство зданий, строений, сооружений – 3 м;</p> <p>в случае совпадения границ земельных участков с красными линиями улиц – 5 м;</p> <p>в случае отсутствия утверждённых красных линий и совпадения границ земельного участка с улицей или автомобильной дорогой – 5 м.</p> <p>2.1. Действие градостроительного регламента в части минимального отступа от границ земельных участков не распространяется на случаи реконструкции существующих объектов капитального строительства, право собственности на которые возникло до вступления в действие Правил (до 15.02.2007) и расстояния до границ земельного участка от которых составляют менее минимальных отступов, установленных Правилами.</p> <p>Минимальный отступ от таких объектов принимается равным фактическому расстоянию от объектов до границ земельных участков, граничащих с улично-дорожной сетью (красные линии улиц, проездов), прочих границ земельного участка, которые не подлежат уменьшению в процессе реконструкции.</p> <p>3. Максимальное количество этажей зданий, строений, сооружений – 12.</p> <p>4. Максимальный процент застройки земельного участка – 60%. Процент застройки подземной части не регламентируется.</p> <p>5. Нормы расчёта вместимости учреждений, организаций и предприятий принимать в соответствии с актами в области градостроительной деятельности, нормативными правовыми актами органов государственной власти, органов местного самоуправления о градостроительной деятельности.</p> <p>6. Минимальный процент озеленения земельного участка – 30%.</p>
31	Выставочно-ярмарочная деятельность	4.10	<p>1. Предельные размеры земельных участков:</p> <p>минимальная площадь земельных участков – не подлежит установлению;</p> <p>максимальная площадь земельных участков – 30000 кв. м.</p> <p>2. Минимальные отступы от границ земельных участков в целях определения мест допустимого размещения зданий, строений, сооружений, за пределами которых запрещено строительство зданий, строений, сооружений – 3 м;</p> <p>в случае совпадения границ земельных участков с красными линиями улиц – 5 м;</p> <p>в случае отсутствия утверждённых красных линий и совпадения границ земельного участка с улицей или автомобильной дорогой – 5 м.</p> <p>2.1. Действие градостроительного регламента в части минимального отступа от границ земельных участков не распространяется на случаи реконструкции существующих объектов капитального строительства, право собственности на которые возникло до вступления в действие Правил (до 15.02.2007) и расстояния до границ земельного участка от которых составляют менее минимальных отступов, установленных Правилами.</p> <p>Минимальный отступ от таких объектов принимается равным фактическому расстоянию от объектов до границ земельных участков, граничащих с улично-дорожной сетью (красные линии улиц, проездов), прочих границ земельного участка, которые не подлежат уменьшению в процессе реконструкции.</p> <p>3. Максимальное количество этажей зданий, строений, сооружений – 12.</p>

Инв.№ подл.	Подпись и дата	Взам. Инв. №

Изм.	Кол.уч	Лист	№док.	Подп.	Дата

1	2	3	4
			<p>4. Максимальный процент застройки в границах земельного участка – 60%. Процент застройки подземной части не регламентируется.</p> <p>5. Порты расчёта вместимости учреждений, организаций и предприятий принимать в соответствии с актами в области градостроительной деятельности, нормативными правовыми актами органов государственной власти, органов местного самоуправления о градостроительной деятельности.</p> <p>6. Минимальный процент озеленения земельного участка – 30%.</p>
32. Обеспечение спортивно-зрелищных мероприятий		5.1.1	<p>1. Предельные размеры земельных участков: минимальная площадь земельных участков – не подлежит установлению; максимальная площадь земельных участков – 10000 кв. м.</p> <p>2. Минимальные отступы от границ земельных участков в целях определения мест допустимого размещения зданий, строений, сооружений, за пределами которых запрещено строительство зданий, строений, сооружений – 3 м;</p> <p>в случае совпадения границ земельных участков с красными линиями улиц – 5 м; в случае отсутствия утверждённых красных линий и совпадения границ земельного участка с улицей и/или автомобильной дорогой – 5 м.</p> <p>2.1. Действие градостроительного регламента в части минимального отступа от границ земельных участков не распространяется на случаи реконструкции существующих объектов капитального строительства, право собственности на которые возникло до вступления в действие Правил (до 15.02.2007) и расположен на границе земельного участка от которых составляется менее минимальных отступов, установленных Правилами.</p> <p>Минимальный отступ от таких объектов принимается равным фактическому расстоянию от объектов до границ земельных участков, граничащих с улочно-дорожной сетью (красные линии улиц, проездов), прочих границ земельного участка, которые не подлежат уменьшению в процессе реконструкции.</p> <p>3. Максимальное количество этажей зданий, строений, сооружений – 9.</p> <p>4. Максимальный процент застройки и границах земельного участка – 60%. Процент застройки подземной части не регламентируется.</p> <p>5. Нормы расчёта вместимости учреждений, организаций и предприятий принимать в соответствии с актами в области градостроительной деятельности, нормативными правовыми актами органов государственной власти, органов местного самоуправления о градостроительной деятельности.</p> <p>6. Минимальный процент озеленения земельного участка – 30%.</p>
33. Обеспечение занятий спортом в помещениях		5.1.2	<p>1. Предельные размеры земельных участков: минимальная площадь земельных участков – не подлежит установлению; максимальная площадь земельных участков – 15000 кв. м.</p> <p>2. Минимальные отступы от границ земельных участков в целях определения мест допустимого размещения зданий, строений, сооружений, за пределами которых запрещено строительство зданий, строений, сооружений – 3 м; в случае совпадения границ земельных участков с красными линиями улиц – 5 м;</p>

Инв.№ подл.

Подпись и дата

Взам. Инв. №

Изм.

Кол.уч

Лист

№ док.

Подп.

Дата

1	2	3	4
			<p>в случае отсутствия утвержденных красных линий и совпадения границ земельного участка с улицей и/или автомобильной дорогой – 5 м.</p> <p>2.1. Действие градостроительного регламента в части минимального отступа от границ земельных участков не распространяется на случаи реконструкции существующих объектов капитального строительства, право собственности на которые возникло до введения в действие Правил (до 15.02.2007) и расстояния до границ земельного участка от которых составляют менее минимальных отступов, установленных Правилами. Минимальный отступ от таких объектов принимается равным фактическому расстоянию от объектов до границ земельных участков, граничащих с улично-дорожной сетью (красные линии улиц, проездов), прочих границ земельного участка, которые не подлежат уменьшению в процессе реконструкции.</p> <p>3. Максимальное количество этажей зданий, строений, сооружений – 9.</p> <p>4. Максимальный процент застройки в границах земельного участка – 60%. Процент застройки подземной части не регламентируется.</p> <p>5. Нормы расчета вместимости учреждений, организаций и предприятий принимать в соответствии с актами в области градостроительной деятельности, нормативными правовыми актами органов государственной власти, органов местного самоуправления о градостроительной деятельности.</p> <p>6. Минимальный процент озеленения земельного участка – 30%.</p>
34. Площадки для занятий спортом		5.1.3	<p>1. Предельные размеры земельных участков – не подлежат установлению; минимальная площадь земельных участков – не подлежит установлению; максимальная площадь земельных участков – не подлежит установлению.</p> <p>2. Минимальные отступы от границ земельных участков в целях определения мест допустимого размещения зданий, строений, сооружений, за пределами которых запрещено строительство зданий, строений, сооружений – не подлежат установлению.</p> <p>3. Размещение площадок необходимо предусматривать на расстоянии от окон жилых и общественных зданий не менее 10–40 м.</p> <p>4. Предельное количество этажей или предельная высота зданий, строений, сооружений – не подлежит установлению.</p> <p>5. Предельный процент застройки в границах земельного участка – не подлежит установлению.</p>
35. Оборудованные площадки для занятий спортом		5.1.4	<p>1. Предельные размеры земельных участков – не подлежат установлению; минимальная площадь земельных участков – 15000 кв. м.</p> <p>2. Минимальные отступы от границ земельных участков в целях определения мест допустимого размещения зданий, строений, сооружений, за пределами которых запрещено строительство зданий, строений, сооружений – 3 м;</p> <p>в случае совпадения границ земельных участков с красными линиями улиц – 5 м;</p> <p>в случае отсутствия утвержденных красных линий и совпадения границ земельного участка с улицей и/или автомобильной дорогой – 5 м.</p> <p>2.1. Действие градостроительного регламента в части минимального отступа от границ земельных участков</p>

Инв. № подл.	Подпись и дата	Взам. Инв. №

Изм.	Кол.уч	Лист	№ док.	Подп.	Дата

1	2	3	4
			<p>не распространяется на случаи реконструкции существующих объектов капитального строительства, право собственности на которые возникло до вступления в действие Правил (до 15.02.2007) и расстояния до границ земельного участка от которых составляют менее минимальных отступов, установленных Правилами. Минимальный отступ от таких объектов принимается равным фактическому расстоянию от объектов до границ земельных участков, граничащих с улично-дорожной сетью (красные линии улиц, проездов), прочих границ земельного участка, которые не подлежат уменьшению в процессе реконструкции.</p> <p>3. Максимальное количество этажей зданий, строений, сооружений – 9.</p> <p>4. Максимальный процент застройки в границах земельного участка – 60%. Процент застройки подземной части не регламентируется.</p> <p>5. Нормы расчёта вместимости учреждений, организаций и предприятий принимать в соответствии с актами в области градостроительной деятельности, нормативными правовыми актами органов государственной власти, органов местного самоуправления о градостроительной деятельности.</p> <p>6. Минимальный процент озеленения земельного участка – 30%.</p>
36. Туристическое обслуживание		5.2.1	<p>1. Предельные размеры земельных участков:</p> <ul style="list-style-type: none"> минимальная площадь земельных участков – не подлежит установлению; максимальная площадь земельных участков – 15000 кв. м. <p>2. Минимальные отступы от границ земельных участков в целях определения мест допустимого размещения зданий, строений, сооружений, за пределами которых запрещено строительство зданий, строений, сооружений – 3 м;</p> <p>а случае совпадения границ земельных участков с красными линиями улиц – 5 м;</p> <p>в случае отсутствия утверждённых красных линий и совпадения границ земельного участка с улицей или автомобильной дорогой – 5 м.</p> <p>2.1. Действие градостроительного регламента в части минимального отступа от границ земельных участков не распространяется на случаи реконструкции существующих объектов капитального строительства, право собственности на которые возникло до вступления в действие Правил (до 15.02.2007) и расстояния до границ земельного участка от которых составляют менее минимальных отступов, установленных Правилами. Минимальный отступ от таких объектов принимается равным фактическому расстоянию от объектов до границ земельных участков, граничащих с улично-дорожной сетью (красные линии улиц, проездов), прочих границ земельного участка, которые не подлежат уменьшению в процессе реконструкции.</p> <p>3. Максимальное количество этажей зданий, строений, сооружений – 12.</p> <p>4. Максимальный процент застройки в границах земельного участка – 60%. Процент застройки подземной части не регламентируется.</p> <p>5. Нормы расчёта вместимости учреждений, организаций и предприятий принимать в соответствии с актами в области градостроительной деятельности, нормативными правовыми актами органов государственной власти, органов местного самоуправления о градостроительной деятельности.</p> <p>6. Минимальный процент озеленения земельного участка – 30%.</p>

Взам. Инв. №

Подпись и дата

Инв. № подл.

Изм.

Кол.уч

Лист

№ док.

Подп.

Дата

1	2	3	4
37	Обеспечение внутреннего право- ряда	8.3	<p>1. Предельные размеры земельных участков: минимальная площадь земельных участков – не подлежит установлению; максимальная площадь земельных участков – 15000 кв. м.</p> <p>2. Минимальные отступы от границ земельных участков в целях определения мест допустимого размещения зданий, строений, сооружений, за пределами которых запрещено строительство зданий, строений, сооружений – 3 м;</p> <p>в случае совпадения границ земельных участков с красными линиями улиц – 5 м;</p> <p>в случае отсутствия утверждённых красных линий и совпадения границ земельного участка с улицей или автомобильной дорогой – 5 м.</p> <p>2.1. Действие градостроительного регламента в части минимального отступа от границ земельных участков не распространяется на случаи реконструкции существующих объектов капитального строительства, право собственности на которые возникло до вступления в действие Правил (до 15.02.2007) и расстояния до границ собственности на которые являются менее минимальных отступов, установленных Правилами.</p> <p>Минимальный отступ от таких объектов принимается равным фактическому расстоянию от объектов до границ земельных участков, граничащих с улично-дорожной сетью (красные линии улиц, проездов), про- чих границ земельного участка, которые не подлежат уменьшению в процессе реконструкции.</p> <p>3. Максимальное количество этажей зданий, строений, сооружений – 9.</p> <p>4. Максимальный процент застройки в границах земельного участка – 60%. Процент застройки подземной части не регламентируется.</p> <p>5. Нормы расчёта вместимости учреждений, организаций и предприятий принимать в соответствии с актами в области градостроительной деятельности, нормативными правовыми актами органов государственной власти, органов местного самоуправления о градостроительной деятельности.</p> <p>6. Минимальный процент озеленения земельного участка – 30%.</p>
38	Историко-культурная деятельность	9.3	1. Предельные размеры земельных участков: минимальная площадь земельных участков – не подлежит установлению; максимальная площадь земельных участков – не подлежит установлению.
39	Общее пользование водными объ- ектами	11.1	
40	Улично-дорожная сеть	12.0.1	
41	Благоустройство территории	12.0.2	
42	Стойки транспорта общего поль- зования	7.2.3	

2.1.2. Условно разрешённые виды использования:

№ п/п	Наименование вида разрешённого использования земельного участка	Код вида разрешённого использования земельного участка	Предельные (минимальные и (или) максимальные) размеры земельных участков и предельные параметры разрешённого строительства, реконструкции объектов капитального строительства

Изм. Кол.уч Лист №доку. Подп. Дата

Индв.№ подп.

Подпись и дата

Взам. Инв. №

1	2	3	4
1.	Для индивидуального жилищного строительства	2.1	<p>1. Предельные размеры земельных участков:</p> <p>1.1. В городе Краснодар:</p> <p>минимальная площадь земельных участков – 600 кв. м; максимальная площадь земельных участков – 50000 кв. м;</p> <p>1.1.1. На вновь образуемых незастроенных земельных участках из земель государственной или муниципальной собственности, а также собственности, на которые не разграничена, с целью предоставления для индивидуального жилищного строительства:</p> <p>минимальная площадь земельных участков – 600 кв. м; максимальная площадь земельных участков – 1000 кв. м;</p> <p>1.1.2. В целях предоставления отдельным категориям граждан земельных участков:</p> <p>минимальная площадь земельных участков – определены федеральными и краевыми законами; максимальная площадь земельных участков – определены федеральными и краевыми законами;</p> <p>1.2. В сельских населённых пунктах:</p> <p>минимальная площадь земельных участков – 600 кв. м; максимальная площадь земельных участков – 30000 кв. м.</p> <p>1.2.1. На вновь образуемых незастроенных земельных участках из земель государственной или муниципальной собственности, а также собственности, на которые не разграничена, с целью предоставления для индивидуального жилищного строительства:</p> <p>минимальная площадь земельных участков – 600 кв. м; максимальная площадь земельных участков – 2500 кв. м;</p> <p>1.2.2. В целях предоставления отдельным категориям граждан земельных участков:</p> <p>минимальная площадь земельных участков – определены федеральными и краевыми законами; максимальная площадь земельных участков – определены федеральными и краевыми законами.</p> <p>2. Минимальные отступы от границы земельного участка в целях определения мест допустимого размещения индивидуального жилого дома определяются документацией по планировке территории размещения индивидуального жилого дома по планировке территории указания о прокладке линии ринг; в случае отсутствия в документации по планировке территории перелая грань регулирования застройки либо отсутствия документации по планировке территории перелая грань индивидуального жилого дома в пределах квартала может располагаться на расстоянии не менее 3 метров и боковые и задние грани индивидуального жилого дома размещаются на расстоянии не менее 3 метров от грани земельного участка. При этом входные группы и крыльцо не должны размещаться на территориях общего пользования. Данное правило не распространяется на объекты капитального строительства, построенные, строящиеся, реконструируемые до момента принятия настоящих Правил землепользования и застройки.</p> <p>Минимальные отступы от границ земельных участков в целях определения мест допустимого размещения вспомогательных зданий, строений, сооружений, за пределами которых запрещено строительство зданий, строений, сооружений;</p>

Инв.№ подл.	Подпись и дата	Взам. Инв. №

Изм.	Кол.уч	Лист	№док.	Подп.	Дата

1	2	3	4
			<p>до индивидуальных гаражей и подсобных сооружений – 3 м; до постройки для содержания мелкого скота и птицы – 4 м; до других построек, в том числе: навесов, беседок, мангалов, вольеров – 1 м.</p> <p>2.1. Действие градостроительного регламента в части минимального отступа от границ земельных участков не распространяется на случаи реконструкции существующих объектов капитального строительства, право собственности на которые возникло до вступления в действие Правил (до 15.02.2007) и расстояния до границ земельного участка от которых составляют менее минимальных отступов, установленных Правилами.</p> <p>Минимальный отступ от таких объектов принимается равным фактическому расстоянию от объектов до границ земельных участков, граничащих с улично-дорожной сетью (красные линии улиц, проездов), прочих границ земельного участка, которые не подлежат уменьшению в процессе реконструкции.</p> <p>3. Предельное количество надземных этажей зданий, строений, сооружений (за исключением строений и сооружений вспомогательного использования) – 3.</p> <p>4. Максимальное количество надземных этажей для зданий, строений и сооружений вспомогательного использования – 2.</p> <p>5. Максимальная высота зданий, строений и сооружений (за исключением зданий, строений и сооружений вспомогательного использования) – 20 м.</p> <p>6. Максимальная высота зданий, строений и сооружений вспомогательного использования – 9 м.</p> <p>7. Максимальный процент застройки в границах земельного участка – 50%.</p> <p>8. Минимальная ширина вновь образуемых земельных участков – 15 м, за исключением земельных участков, образуемых под существующими объектами капитального строительства.</p> <p>9. Запрещается размещение новых объектов жилого назначения. Допускается реконструкция существующих жилых объектов без увеличения их фактической (существующей) этажности.</p>
2. Малоэтажная многоквартирная жилая застройка	2.1.1		<p>1. Предельные размеры земельных участков: минимальная площадь земельных участков – 300 кв. м; максимальная площадь земельных участков – 20000 кв. м.</p> <p>2. Минимальные отступы от границ земельных участков в целях определения мест допустимого размещения зданий, строений, сооружений, за пределами которых запрещено строительство зданий, строений, сооружений – 3 м; в случае совпадения границ земельных участков с красными линиями улиц – 5 м; в условиях сложившейся застройки: допускается размещение жилого дома по красной линии улиц и проездов; минимальный отступ от границ земельных участков следует увеличивать в случае размещения на смежном земельном участке зданий, строений, сооружений на расстоянии менее 3 м с целью обеспечения противопожарного расстояния между жилыми и общественными зданиями.</p>

Инв.№ подл.

Подпись и дата

Взам. Инв. №

Изм.

Кол.уч

Лист

№докум.

Подп.

Дата

1	2	3	4

2.1. Действие градостроительного регламента в части минимального отступа от границ земельных участков не распространяется на случаи реконструкции существующих объектов капитального строительства, право собственности на которые возникло до вступления в действие Правил (до 15.02.2007) и расстояния до границ земельного участка от которых составляют менее минимальных отступов, установленных Правилами.

Минимальный отступ от таких объектов принимается равным фактическому расстоянию от объектов до границ земельных участков, граничащих с улично-дорожной сетью (красные линии улиц, проездов), прочих границ земельного участка, которые не подлежат уменьшению в процессе реконструкции.

3. Минимальный отступ навесов, беседок, мангалов, вольеров от границ смежных земельных участков - 1 м.

4. Максимальное количество этажей зданий, строений, сооружений - 4, включая мансардный.

5. Максимальная высота зданий, строений и сооружений - 20 м.

6. Максимальный процент застройки в границах земельного участка - 10%, до 40% - в соответствии с утвержденной документацией по планировке территории. Процент застройки подземной части не регламентируется.

7. Запрещается размещение новых объектов жилого назначения. Допускается реконструкция существующих жилых объектов без увеличения их фактической (существующей) этажности.

8. Минимальный процент озеленения земельного участка - 15%.

3. Блокированная жилая застройка

2.3

1. Предельные размеры земельных участков:
 минимальная площадь земельных участков - 300 кв. м;
 максимальная площадь земельных участков - 20000 кв. м.
 Минимальная площадь участка 1 блок-секции - 150 кв. м.

2. Минимальные отступы от границ земельных участков в целях определения мест допустимого размещения зданий, строений, сооружений, за пределами которых запрещено строительство зданий, сооружений, сооружений - 3 м;
 в случае совпадения границ земельных участков с красными линиями улиц - 5 м;
 допускается размещение жилого дома по красной линии улиц и проездов;
 минимальный отступ от границ земельных участков следует увеличивать в случае размещения на смежном земельном участке зданий, строений, сооружений на расстоянии менее 3 м с целью обеспечения противопожарного расстояния между жилыми и общественными зданиями.

2.1. Действие градостроительного регламента в части минимального отступа от границ земельных участков не распространяется на случаи реконструкции существующих объектов капитального строительства, право собственности на которые возникло до вступления в действие Правил (до 15.02.2007) и расстояния до границ земельного участка от которых составляют менее минимальных отступов, установленных Правилами.

Инв.№ подл.	Подпись и дата	Взам. Инв. №

Изм.	Кол.уч.	Лист	№ док.	Подп.	Дата

1	2	3	4
			<p>Минимальный отступ от таких объектов принимается равным фактическому расстоянию от объектов до границ земельных участков, граничащих с улично-дорожной сетью (красные линии улиц, проездов), прочих границ земельного участка, которые не подлежат уменьшению в процессе реконструкции.</p> <p>3. Максимальное количество этажей зданий, строений, сооружений – 3.</p> <p>4. Максимальная высота зданий, строений и сооружений – 16 м.</p> <p>5. Максимальный процент застройки в границах земельного участка – 10%, до 40% – в соответствии с утвержденной документацией по планировке территории. Процент застройки подземной части не регламентируется.</p> <p>6. Минимальный процент озеленения земельного участка – 15%.</p> <p>7. Запрещается размещение новых объектов жилого назначения. Допускается реконструкция существующих жилых объектов без увеличения их фактической (существующей) этажности.</p>
4.	Среднеэтажная жилая застройка	2.5	<p>1. Предельные размеры земельных участков: минимальная площадь земельных участков – 4000 кв. м; в случае образования земельного участка под существующим объектом капитального строительства (объект введен в эксплуатацию) минимальная площадь земельных участков – не подлежит установлению;</p> <p>в случае образования земельного участка под объектом капитального строительства, разделение на строительство которого выдано до вступления в силу настоящих Правил минимальная площадь земельных участков – в соответствии с градостроительным регламентом, действовавшим в период выдачи разрешения на строительство;</p> <p>максимальная площадь земельных участков – 25000 кв. м.</p> <p>2. Минимальные отступы от границ земельных участков в целях определения мест допустимого размещения зданий, строений, сооружений, за пределами которых запрещено строительство зданий, строений, сооружений – 3 м;</p> <p>в случае совпадения границ земельных участков с красными линиями улиц – 5 м;</p> <p>в условиях сложившейся застройки:</p> <p>допускается размещение жилого дома по красной линии улиц и проездов;</p> <p>минимальный отступ от границ земельных участков следует увеличивать в случае размещения на смежном земельном участке зданий, строений, сооружений на расстоянии менее 3 м с целью обеспечения противопожарного расстояния между жилыми и общественными зданиями.</p> <p>2.1. Действие градостроительного регламента в части минимального отступа от границ земельных участков не распространяется на случаи реконструкции существующих объектов капитального строительства, право собственности на которые возникло до вступления в действие Правил (до 15.02.2007) и расстояния до границ земельного участка от которых составляют менее минимальных отступов, установленных Правилами.</p> <p>Минимальный отступ от таких объектов принимается равным фактическому расстоянию от объектов до границ земельных участков, граничащих с улично-дорожной сетью (красные линии улиц, проездов), прочих границ земельного участка, которые не подлежат уменьшению в процессе реконструкции.</p> <p>3. Максимальное количество этажей зданий, строений, сооружений – 8.</p> <p>4. Максимальный процент застройки в границах земельного участка – 10%, до 40% – в соответствии с утвержденной документацией по планировке территории. Процент застройки подземной части не регламентируется.</p>

Инв.№ подл.	Подпись и дата	Взам. Инв. №

Изм.	Кол.уч.	Лист	№ док.	Подп.	Дата

1	2	3	4
5. Хранение автотранспорта		2.7.1	<p>5. Минимальный процент озеленения земельного участка – 15%.</p> <p>6. Запрещается размещение новых объектов жилого назначения. Допускается реконструкция существующих жилых объектов без увеличения их фактической (существующей) этажности.</p> <p>7. Коэффициент плотности застройки земельного участка определяется проектом планировки территории, с учетом соблюдения коэффициента плотности застройки квартала в соответствии с Таблицей Б.1 Свода правил СП 42.13330.2016 «Градостроительство. Планировка и застройка городских и сельских поселений» и не может превышать для застройки одного участка:</p> <p>5 – 6 этажей – 1,4; 7 – 8 этажей – 1,6.</p> <p>1. Предельные размеры земельных участков: минимальная площадь – не подлежит установлению; максимальная площадь – 15000 кв. м.</p> <p>2. Минимальные отступы от границ земельных участков в целях определения мест допустимого размещения зданий, строений, сооружений, за пределами которых запрещено строительство зданий, сооружений, сооружений – 3 м;</p> <p>в случае совпадения границ земельных участков с красными линиями улиц – 5 м; в случае отсутствия утвержденных красных линий и совпадения границ земельного участка с улицей/линии автомобильной дорогой – 5 м;</p> <p>расстояния от проездов и взаимно-подземных гаражей, открытых стоянок, предназначенных для постоянного и временного хранения легковых автомобилей, и станций технического обслуживания до жилых домов и общественных зданий, а также до участков школ, детских яслей-садов и летних учреждений стационарного типа, размещаемых на санитных территориях, следует принимать в соответствии с актами градостроительной деятельности, нормативными правовыми актами органов государственной власти, органов местного самоуправления о градостроительной деятельности.</p> <p>2.1. Действие градостроительного регламента в части минимального отступа от границ земельных участков не распространяется на случаи реконструкции существующих объектов капитального строительства, право собственности на которые возникло до вступления в действие Правил (до 15.02.2007) и расстояния до границ земельного участка от которых составляют менее минимальных отступов, установленных Правилами.</p> <p>Минимальный отступ от таких объектов принимается равным фактическому расстоянию от объектов до границ земельных участков, граничащих с участком-порожней сетью (красные линии улиц, проездов), прочих границ земельного участка, которые не подлежат уменьшению в процессе реконструкции.</p> <p>3. Максимальное количество этажей зданий, строений, сооружений – 9.</p> <p>4. Максимальный процент застройки в границах земельного участка – 60%. Процент застройки подземной части не регламентируется.</p> <p>5. Порядок расчета вместимости учреждений, организаций и предприятий принимать в соответствии с</p>

Инв.№ подл.	Подпись и дата	Взам. Инв. №
-------------	----------------	--------------

Изм.	Кол.уч.	Лист	№ док.	Подп.	Дата
------	---------	------	--------	-------	------

1	2	3	4
			<p>актами в области градостроительной деятельности, нормативными правовыми актами органов государственной власти, органов местного самоуправления о градостроительной деятельности.</p> <p>6. Минимальный процент озеленения земельного участка – 30%.</p>
6.	Осуществление религиозных обрядов	3.7.1	<p>1. Предельные размеры земельных участков: минимальная площадь земельных участков – не подлежит установлению; максимальная площадь земельных участков – 5000 кв. м.</p> <p>2. Минимальные отступы от границ земельных участков в целях определения мест допустимого размещения зданий, строений, сооружений, за пределами которых запрещено строительство зданий, строений, сооружений – 3 м;</p> <p>в случае совпадения границ земельных участков с красными линиями улиц – 5 м; в случае отсутствия утвержденных красных линий и совпадения границ земельного участка с улицей вдоль автомобильной дорогой – 5 м.</p> <p>2.1. Действие градостроительного регламента в части минимального отступа от границ земельных участков не распространяется на случаи реконструкции существующих объектов капитального строительства, право собственности на которые возникло до вступления в действие Правил (до 15.02.2007) и расстояния до границ земельного участка от которых составляют менее минимальных отступов, установленных Правилами.</p> <p>Минимальный отступ от таких объектов принимается равным фактическому расстоянию от объектов до границ земельных участков, граничащих с улично-дорожной сетью (красные линии улиц, проездов), прочих границ земельного участка, которые не подлежат уменьшению в процессе реконструкции.</p> <p>3. Максимальное количество этажей зданий, строений, сооружений – 3.</p> <p>4. Предельная высота зданий, строений, сооружений – не подлежат установлению.</p> <p>5. Максимальный процент застройки в границах земельного участка – 60%. Процент застройки под земной части не регламентируется.</p> <p>6. Минимальный процент озеленения земельного участка – 30%.</p>
7.	Служебные гаражи	4.9	<p>1. Предельные размеры земельных участков: минимальная площадь – не подлежит установлению; максимальная площадь – 5000 кв. м.</p> <p>2. Минимальные отступы от границ земельных участков в целях определения мест допустимого размещения зданий, строений, сооружений, за пределами которых запрещено строительство зданий, строений, сооружений – 3 м;</p> <p>в случае совпадения границ земельных участков с красными линиями улиц – 5 м; в случае отсутствия утвержденных красных линий и совпадения границ земельного участка с улицей вдоль автомобильной дорогой – 5 м;</p>

Взам. Инв. №

Подпись и дата

Инв. № подл.

Изм.

Кол.уч

Лист

№ док.

Подп.

Дата

1	2	3	4
			<p>расстояния от наземных и наземно-подземных гаражей, открытых стоянок, предназначенных для постоянного и временного хранения легковых автомобилей, и станций технического обслуживания до жилых домов и общественных зданий, а также до учебных школ, детских яслей-садов и лечебных учреждений стационарного типа, размещаемых на садовых участках, следует принимать в соответствии с актами в области градостроительной деятельности, нормативными правовыми актами органов государственной власти, органов местного самоуправления о градостроительной деятельности.</p> <p>2.1. Действие градостроительного регламента в части минимального отступа от границ земельных участков не распространяется на случаи реконструкции существующих объектов капитального строительства, право собственности на которые возникло до вступления в действие Правил (до 15.02.2007) и расстояния до границ земельного участка от которых составляют менее минимальных отступов, установленных Правилами.</p> <p>Минимальный отступ от таких объектов принимается равным фактическому расстоянию от объектов до границ земельных участков, граничащих с улично-дорожной сетью (красные линии улиц, проездов), прочих границ земельного участка, которые не подлежат уменьшению в процессе реконструкции.</p> <p>3. Максимальное количество этажей зданий, строений, сооружений – 9.</p> <p>4. Максимальный процент застройки в границах земельного участка – 60%. Процент застройки под земной части не регламентируется.</p> <p>5. Нормы расчёта вместимости учреждений, организаций и предприятий принимать в соответствии с актами в области градостроительной деятельности, нормативными правовыми актами органов государственной власти, органов местного самоуправления о градостроительной деятельности.</p> <p>6. Минимальный процент озеленения земельного участка – 30%.</p>
8. Амбулаторное ветеринарное обслуживание	3.10.1		<p>1. Предельные размеры земельных участков: минимальная площадь земельных участков – не подлежит установлению; максимальная площадь земельных участков – 5000 кв. м.</p> <p>2. Минимальные отступы от границ земельных участков в целях определения мест допустимого размещения зданий, строений, сооружений, за пределами которых запрещено строительство зданий, строений, сооружений – 3 м;</p> <p>в случае совпадения границ земельных участков с красными линиями улиц – 5 м; в случае отсутствия утверждённых красных линий и совпадения границ земельного участка с улицей или автомобильной дорогой – 5 м.</p> <p>2.1. Действие градостроительного регламента в части минимального отступа от границ земельных участков не распространяется на случаи реконструкции существующих объектов капитального строительства, право собственности на которые возникло до вступления в действие Правил (до 15.02.2007) и расстояния до границ земельного участка от которых составляют менее минимальных отступов, установленных Правилами.</p>

Инв.№ подл.	Подпись и дата	Взам. Инв. №
-------------	----------------	--------------

Изм.	Кол.уч	Лист	№док.	Подп.	Дата
------	--------	------	-------	-------	------

1	2	3	4
			<p>Минимальный отступ от таких объектов принимается равным фактическому расстоянию от объектов до границ земельных участков, граничащих с улично-дорожной сетью (красные линии улиц, проездов), прочих границ земельного участка, которые не подлежат уменьшению в процессе реконструкции.</p> <p>3. Максимальное количество этажей зданий, строений, сооружений – 9.</p> <p>4. Максимальный процент застройки в границах земельного участка – 60%. Процент застройки подземной части не регламентируется.</p> <p>5. Нормы расчёта вместимости учреждений, организаций и предприятий принимать в соответствии с актами в области градостроительной деятельности, нормативными правовыми актами органов государственной власти, органов местного самоуправления о градостроительной деятельности.</p> <p>6. Минимальный процент озеленения земельного участка – 30%.</p>
9. Заправка транспортных средств		4.9.1.1	<p>1. Предельные размеры земельных участков: минимальная площадь земельных участков – не подлежит установлению; максимальная площадь земельных участков – 5000 кв. м.</p> <p>2. Минимальные отступы от границ земельных участков в целях определения мест допустимого размещения зданий, строений, сооружений, за пределами которых запрещено строительство зданий, строений, сооружений – 3 м; в случае совпадения границ земельных участков с красными линиями улиц – 5 м; в случае отсутствия утверждённых красных линий и совпадения границ земельного участка с улицей или автомобильной дорогой – 5 м.</p> <p>2.1. Действие градостроительного регламента в части минимального отступа от границ земельных участков не распространяется на случаи реконструкции существующих объектов капитального строительства, право собственности на которые возникло до вступления в действие Правил (до 15.02.2007) и расстояния до границ земельного участка от которых составляют менее минимальных отступов, установленных Правилами.</p> <p>Минимальный отступ от таких объектов принимается равным фактическому расстоянию от объектов до границ земельных участков, граничащих с улично-дорожной сетью (красные линии улиц, проездов), прочих границ земельного участка, которые не подлежат уменьшению в процессе реконструкции.</p> <p>3. Максимальное количество этажей зданий, строений, сооружений – 2.</p> <p>4. Максимальная высота зданий, строений, сооружений – 12 м.</p> <p>5. Максимальный процент застройки в границах земельного участка – 60%. Процент застройки подземной части не регламентируется.</p> <p>6. Допускается размещать объекты только на выше V класса опасности в отдельно стоящих зданиях, выходящих на магистральные улицы.</p>
10. Автомобильные мойки		4.9.1.3	<p>1. Предельные размеры земельных участков: минимальная площадь земельных участков – не подлежит установлению;</p>

Взам. Инв. №

Подпись и дата

Инв.№ подл.

Изм.

Кол.уч

Лист

№ док.

Подп.

Дата

ЮГА-213-2022-ЛО-ПТТ

Лист

110

1	2	3	4
			<p>максимальная площадь земельных участков – 5000 кв. м.</p> <p>2. Минимальные отступы от границ земельных участков в целях определения мест допустимого размещения зданий, строений, сооружений, за пределами которых запрещено строительство зданий, строений, сооружений – 3 м;</p> <p>в случае совпадения границ земельных участков с красными линиями улиц – 5 м;</p> <p>в случае отсутствия утверждённых красных линий и совпадения границ земельного участка с улицей или автомобильной дорогой – 5 м.</p> <p>2.1. Действие градостроительного регламента в части минимального отступа от границ земельных участков не распространяется на случаи реконструкции существующих объектов капитального строительства, право собственности на которые возникло до вступления в действие Правил (до 15.02.2007) и расстояния до границ земельного участка, от которых составляют менее минимальных отступов, установленных Правилами.</p> <p>Минимальный отступ от таких объектов принимается равным фактическому расстоянию от объектов до границ земельных участков, граничащих с улично-дорожной сетью (красные линии улиц, проездов), прочих границ земельного участка, которые не подлежат уменьшению в процессе реконструкции.</p> <p>3. Максимальное количество этажей зданий, строений, сооружений – 2.</p> <p>4. Максимальная высота зданий, строений, сооружений – 12 м.</p> <p>5. Максимальный процент застройки в границах земельного участка – 60%. Процент застройки подземной части не регламентируется.</p> <p>6. Допускается размещать объекты только не выше IV класса опасности в отдельно стоящих зданиях, выходящих на магистральные улицы.</p>
11.	Ремонт автомобилей	4.9.1.4	<p>1. Предельные размеры земельных участков: минимальная площадь земельных участков – не подлежит установлению; максимальная площадь земельных участков – 5000 кв. м.</p> <p>2. Минимальные отступы от границ земельных участков в целях определения мест допустимого размещения зданий, строений, сооружений, за пределами которых запрещено строительство зданий, строений, сооружений – 3 м;</p> <p>в случае совпадения границ земельных участков с красными линиями улиц – 5 м;</p> <p>в случае отсутствия утверждённых красных линий и совпадения границ земельного участка с улицей или автомобильной дорогой – 5 м.</p> <p>2.1. Действие градостроительного регламента в части минимального отступа от границ земельных участков не распространяется на случаи реконструкции существующих объектов капитального строительства, право собственности на которые возникло до вступления в действие Правил (до 15.02.2007) и расстояния до границ земельного участка от которых составляют менее минимальных отступов, установленных Правилами.</p>

Инв.№ подл.	Подпись и дата	Взам. Инв. №

Изм.	Кол.уч	Лист	№ док.	Подп.	Дата

1	2	3	4
			<p>Минимальный отступ от таких объектов принимается равным фактическому расстоянию от объектов до границ земельных участков, граничащих с улично-дорожной сетью (красные линии улиц, проездов), прочих границ земельного участка, которые не подлежат уменьшению в процессе реконструкции.</p> <p>3. Максимальное количество этажей зданий, строений, сооружений – 2.</p> <p>4. Максимальная высота зданий, строений, сооружений – 12 м.</p> <p>5. Максимальный процент застройки в границах земельного участка – 60%. Процент застройки подземной части не регламентируется.</p> <p>6. Допускается размещать объекты только не выше V класса опасности в отдельно стоящих зданиях, выходящих на магистральные улицы.</p>
1.2. Водный спорт		5.1.5	<p>1. Предельные размеры земельных участков: минимальная площадь земельных участков – не подлежит установлению; максимальная площадь земельных участков – 10000 кв. м.</p> <p>2. Минимальные отступы от границ земельных участков в целях определения мест допустимого размещения зданий, строений, сооружений, за пределами которых запрещено строительство зданий, строений, сооружений – 3 м; в случае совпадения границ земельных участков с красными линиями улиц – 5 м; в случае отсутствия утверждённых красных линий и совпадения границ земельного участка с улицей или автомобильной дорогой – 5 м.</p> <p>2.1. Действие градостроительного регламента в части минимального отступа от границ земельных участков не распространяется на случаи реконструкции существующих объектов капитального строительства, при условии, что такие объекты возведены до вступления в действие Правил (до 15.02.2007) и расстояния до границ земельного участка от которых составляют менее минимальных отступов, установленных Правилами.</p> <p>Минимальный отступ от таких объектов принимается равным фактическому расстоянию от объектов до границ земельных участков, граничащих с улично-дорожной сетью (красные линии улиц, проездов), прочих границ земельного участка, которые не подлежат уменьшению в процессе реконструкции.</p> <p>3. Максимальное количество этажей зданий, строений, сооружений – 9.</p> <p>4. Максимальный процент застройки в границах земельного участка – 60%. Процент застройки подземной части не регламентируется.</p> <p>5. Нормы расчёта вместимости учреждений, организаций и предприятий принимать в соответствии с актами в области градостроительной деятельности, нормативными правовыми актами органов государственной власти, органов местного самоуправления о градостроительной деятельности.</p>
1.3. Связь		6.8	<p>1. Предельные размеры земельных участков: минимальная площадь земельных участков – не подлежит установлению; максимальная площадь земельных участков – 10000 кв. м.</p>

Инв.№ подл.	Подпись и дата	Взам. Инв. №

Изм.	Кол.уч	Лист	№док.	Подп.	Дата

1	2	3	4
			<p>2. Минимальные отступы от границ земельных участков в целях определения мест допустимого размещения зданий, строений, сооружений, за пределами которых запрещено строительство зданий, строений, сооружений – 3 м;</p> <p>в случае совпадения границ земельных участков с красными линиями улиц – 5 м;</p> <p>в случае совпадения утверждённых красных линий и совпадения границ земельного участка с улицей и/или автомобильной дорогой – 5 м.</p> <p>2.1. Действие градостроительного регламента в части минимального отступа от границ земельных участков не распространяется на случаи реконструкции существующих объектов капитального строительства, право собственности на которые возникло до вступления в действие Правил (до 15.02.2007) и расстояния до границ земельного участка от которых составляют менее минимальных отступов, установленных Правилами.</p> <p>Минимальный отступ от таких объектов принимается равным фактическому расстоянию от объектов до границ земельных участков, граничащих с улично-дорожной сетью (красные линии улиц, проездов), прочих границ земельного участка, которые не подлежат уменьшению в процессе реконструкции.</p> <p>3. Предельное количество этажей или предельная высота зданий, строений, сооружений – не подлежит установлению.</p> <p>4. Максимальный процент застройки в границах земельного участка – 60%. Процент застройки под земной части не регламентируется.</p> <p>5. Нормы расчёта вместимости учреждений, организаций и предприятий принимать в соответствии с актами в области градостроительной деятельности, нормативными правовыми актами органов государственной власти, органов местного самоуправления о градостроительной деятельности.</p>

2.1.3. Вспомогательные виды разрешённого использования не установлены.

ОД-2. Зона застройки объектами образования и научной деятельности

Зона предназначена для размещения дошкольных образовательных организаций, а также организаций общего, среднего, высшего профессионального образования, научно-исследовательских учреждений, а также обслуживающих объектов, вспомогательных по отношению к основному назначению зоны.

Параметры разрешённого строительства и реконструкции, не установленные в настоящих Правилах, принимаются в соответствии с заданием на проектирование, действующими техническими регламентами, региональными и местными нормативами градостроительного проектирования.

2.8.1. Основные виды разрешённого использования:

№ п/п	Наименование вида разрешённого использования земельного участка	Код вида разрешённого использования земельного участка	Предельные (минимальные и (или) максимальные) размеры земельных участков и предельные параметры разрешённого строительства, реконструкции объектов капитального строительства
1	2	3	4
1.	Дошкольное, начальное и среднее общее образование	3.5.1	<p>1. Предельные размеры земельных участков:</p> <p>1.1. Дошкольных образовательных организаций: минимальная площадь на 1 место для отдельно стоящих зданий при вместимости: до 100 мест – 40 кв. м; свыше 100 мест – 35 кв. м; минимальная площадь на 1 место для встроенных при вместимости: более 10 мест – не менее 29 кв. м. Размеры земельных участков могут быть уменьшены на 25% в условиях реконструкции. максимальная площадь – не подлежит установлению;</p> <p>1.2. Общеобразовательных организаций: минимальная площадь на 1 место: свыше 40 до 400 мест – 55 кв. м; свыше 400 до 500 мест – 65 кв. м; свыше 500 до 600 мест – 55 кв. м; свыше 600 до 800 мест – 45 кв. м; свыше 800 до 1100 мест – 36 кв. м; свыше 1100 до 1500 мест – 23 кв. м; свыше 1500 до 2000 – 18 кв. м; 2000 и более – 16 кв. м. Размеры земельных участков могут быть уменьшены: на 20% – в условиях реконструкции; максимальная площадь – не подлежит установлению;</p> <p>1.3. Организаций дополнительного образования: минимальная площадь – не подлежит установлению; максимальная площадь – не подлежит установлению;</p> <p>2. Минимальное расстояние от здания дошкольных образовательных организаций и общеобразовательных организаций до красной линии магистральных улиц: в г. Краснодар – 25 м; в сельских населённых пунктах – 10 м.</p> <p>3. Для организаций дополнительного образования минимальный отступ от границ земельных участков в целях определения мест допустимого размещения зданий, строений, сооружений, за пределами которых запрещено строительство зданий, строений, сооружений – 3 м; в случае совпадения границ земельных участков с красными линиями улиц – 5 м;</p>

Взам. Инв. №

Подпись и дата

Инв.№ подл.

Изм. Кол.уч Лист №док. Подп. Дата

ЮГА-213-2022-ЛО-ППТ

Лист

114

59

1	2	3	4																															
			<p>в случае отсутствия утверждённых красных линий и совпадения границ земельного участка с улицей и/или автомобильной дорогой – 5 м.</p> <p>3.1. Действие градостроительного регламента в части минимального отступа от границ земельных участков не распространяется на случаи реконструкции существующих объектов капитального строительства, право собственности на которые возникло до вступления в действие Правил (до 15.02.2007) и расстояния до границ земельного участка от которых составляют менее минимальных отступов, установленных Правилами.</p> <p>Минимальный отступ от таких объектов принимается равным фактическому расстоянию от объектов до границ земельных участков, граничащих с улично-дорожной сетью (красные линии улиц, проездов), прочих границ земельного участка, которые не подлежат уменьшению в процессе реконструкции.</p> <p>4. Максимальное количество этажей зданий, строений, сооружений: дошкольной организации – 3; общеобразовательных организаций – 3; организации дополнительного образования – 4.</p> <p>5. Максимальный процент застройки в границах земельного участка: дошкольной образовательной организации – 40%; общеобразовательной организации – 40%; организации дополнительного образования детей – 60%. Процент застройки подземной части не регламентируется.</p> <p>6. Минимальный процент озеленения земельного участка – 30%.</p>																															
			<p>1. Предельные размеры земельных участков:</p> <p>1.1. Профессиональных образовательных организаций: минимальная площадь: Профессиональные образовательные организации</p> <table border="1"> <thead> <tr> <th rowspan="2"></th> <th colspan="3">Размеры земельных участков, га, при вместимости учреждений</th> </tr> <tr> <th>до 300 чел.</th> <th>300 до 400 чел.</th> <th>400 до 600 чел.</th> </tr> </thead> <tbody> <tr> <td>Для всех образовательных учреждений</td> <td>2</td> <td>2,4</td> <td>3,1</td> </tr> <tr> <td>Сельскохозяйственного профиля</td> <td>2-3</td> <td>2,4-3,6</td> <td>3,1-4,2</td> </tr> <tr> <td>Размещаемых в районах реконструкции</td> <td>1,2</td> <td>1,2-2,4</td> <td>1,5-3,1</td> </tr> <tr> <td>Гуманитарного профиля</td> <td>1,4-2</td> <td>1,7-2,4</td> <td>2,2-3,1</td> </tr> <tr> <td>максимальная площадь – не подлежат установлению;</td> <td></td> <td></td> <td></td> </tr> <tr> <td>1.2. Образовательных организаций высшего образования: учебная зона, на 1 тыс. студентов: минимальная площадь: университеты, вузы технические – 4-7 га; вузы сельскохозяйственные – 5-7 га;</td> <td></td> <td></td> <td></td> </tr> </tbody> </table>		Размеры земельных участков, га, при вместимости учреждений			до 300 чел.	300 до 400 чел.	400 до 600 чел.	Для всех образовательных учреждений	2	2,4	3,1	Сельскохозяйственного профиля	2-3	2,4-3,6	3,1-4,2	Размещаемых в районах реконструкции	1,2	1,2-2,4	1,5-3,1	Гуманитарного профиля	1,4-2	1,7-2,4	2,2-3,1	максимальная площадь – не подлежат установлению;				1.2. Образовательных организаций высшего образования: учебная зона, на 1 тыс. студентов: минимальная площадь: университеты, вузы технические – 4-7 га; вузы сельскохозяйственные – 5-7 га;			
	Размеры земельных участков, га, при вместимости учреждений																																	
	до 300 чел.	300 до 400 чел.	400 до 600 чел.																															
Для всех образовательных учреждений	2	2,4	3,1																															
Сельскохозяйственного профиля	2-3	2,4-3,6	3,1-4,2																															
Размещаемых в районах реконструкции	1,2	1,2-2,4	1,5-3,1																															
Гуманитарного профиля	1,4-2	1,7-2,4	2,2-3,1																															
максимальная площадь – не подлежат установлению;																																		
1.2. Образовательных организаций высшего образования: учебная зона, на 1 тыс. студентов: минимальная площадь: университеты, вузы технические – 4-7 га; вузы сельскохозяйственные – 5-7 га;																																		
	2. Среднее и высшее профессиональное образование	3.5.2																																

Инв.№ подл.

Подпись и дата

Взам. Инв. №

Изм. Кол.уч Лист №док. Подп. Дата

ЮГА-213-2022-ЛО-ППТ

Лист

115

60

1	2	3	4
			<p>вузы медицинские, фармацевтические – 3–5 га; вузы экономические, педагогические, культуры, искусства, архитектуры – 2–4 га; институты повышения квалификации и заочные вузы - соответственно профилю с коэффициентом 0,5; специализированная зона – по заданию на проектирование; спортивная зона – 1–2 га; зона студенческих общежитий – 1,5–3 га; максимальная площадь – не подлежит установлению.</p> <p>2. Минимальные отступы от границ земельных участков в целях определения мест допустимого размещения зданий, строений, сооружений, за пределами которых запрещено строительство зданий, строений, сооружений – 3 м; в случае совпадения границ земельных участков с красными линиями улиц – 5 м; в случае отсутствия утверждённых красных линий и совпадения границ земельного участка с улицей или автомобильной дорогой – 5 м.</p> <p>2.1. Действие градостроительного регламента в части минимального отступа от границ земельных участков не распространяется на случаи реконструкции существующих объектов капитального строительства, право собственности на которые возникло до вступления в действие Правил (до 15.02.2007) и расстояния до границ земельного участка от которых составляют менее минимальных отступов, установленных Правилами.</p> <p>Минимальный отступ от таких объектов принимается равным фактическому расстоянию от объектов до границ земельных участков, граничащих с улично-дорожной сетью (красные линии улиц, проездов), прочих границ земельного участка, которые не подлежат уменьшению в процессе реконструкции.</p> <p>3. Максимальное количество этажей зданий, строений, сооружений: профессиональной образовательной организации – 9; образовательной организации высшего образования – 9.</p> <p>4. Максимальный процент застройки в границах земельного участка: профессиональной образовательной организации – 60%; образовательной организации высшего образования – 60%.</p> <p>Процент застройки подземной части не регламентируется.</p> <p>5. Минимальный процент озеленения земельного участка – 30%.</p>
3. Предоставление коммунальных услуг	3.1.1		<p>1. Предельные размеры земельных участков: минимальная площадь земельных участков – не подлежит установлению; максимальная площадь земельных участков – не подлежит установлению.</p> <p>2. Минимальные отступы от границ земельных участков в целях определения мест допустимого размещения зданий, строений, сооружений, за пределами которых запрещено строительство зданий, строений, сооружений – 3 м;</p>

Инв.№ подл.

Подпись и дата

Взам. Инв. №

Изм.

Кол.уч

Лист

№ док.

Подп.

Дата

ЮГА-213-2022-ЛО-ПШТ

Лист

116

61

1	2	3	4
4. Общезития		3.2.4	<p>в случае совпадения границ земельных участков с красными линиями улиц – 5 м; в случае отсутствия утверждённых красных линий и совпадения границ земельного участка с улицей или автомобильной дорогой – 5 м.</p> <p>2.1. Действие градостроительного регламента в части минимального отступа от границ земельных участков не распространяется на случаи реконструкции существующих объектов капитального строительства, право собственности на которые возникло до вступления в действие Правил (до 15.02.2007) и расстояния до границ земельного участка от которых составляют менее минимальных отступов, установленных Правилами.</p> <p>Минимальный отступ от таких объектов принимается равным фактическому расстоянию от объектов до границ земельных участков, граничащих с улично-дорожной сетью (красные линии улиц, проездов), прочих границ земельного участка, которые не подлежат уменьшению в процессе реконструкции.</p> <p>3. Предельное количество этажей или предельная высота зданий, строений, сооружений – не подлежит установлению.</p> <p>4. Максимальный процент застройки в границах земельного участка – 60%. Процент застройки подземной части не регламентируется.</p> <p>5. Нормы расчёта вместимости учреждений, организаций и предприятий принимать в соответствии с актами в области градостроительной деятельности, нормативными правовыми актами органов государственной власти, органов местного самоуправления о градостроительной деятельности.</p> <p>1. Предельные размеры земельных участков: минимальная площадь земельных участков – не подлежит установлению; максимальная площадь земельных участков – 10000 кв. м.</p> <p>2. Минимальные отступы от границ земельных участков в целях определения мест допустимого размещения зданий, строений, сооружений, за пределами которых запрещено строительство зданий, строений, сооружений – 3 м;</p> <p>в случае совпадения границ земельных участков с красными линиями улиц – 5 м; в случае отсутствия утверждённых красных линий и совпадения границ земельного участка с улицей или автомобильной дорогой – 5 м.</p> <p>2.1. Действие градостроительного регламента в части минимального отступа от границ земельных участков не распространяется на случаи реконструкции существующих объектов капитального строительства, право собственности на которые возникло до вступления в действие Правил (до 15.02.2007) и расстояния до границ земельного участка от которых составляют менее минимальных отступов, установленных Правилами.</p> <p>Минимальный отступ от таких объектов принимается равным фактическому расстоянию от объектов до границ земельных участков, граничащих с улично-дорожной сетью (красные линии улиц, проездов), прочих границ земельного участка, которые не подлежат уменьшению в процессе реконструкции.</p>

Инв.№ подл.	Подпись и дата	Взам. Инв. №
-------------	----------------	--------------

Изм.	Кол.уч	Лист	№ док.	Подп.	Дата
------	--------	------	--------	-------	------

62

1	2	3	4
			<p>3. Максимальное количество этажей зданий, строений, сооружений – 12.</p> <p>4. Максимальный процент застройки в границах земельного участка – 60%. Процент застройки подземной части не регламентируется.</p> <p>5. Нормы расчёта вместимости учреждений, организаций и предприятий принимать в соответствии с актами в области градостроительной деятельности, нормативными правовыми актами органов государственной власти, органов местного самоуправления о градостроительной деятельности.</p> <p>6. Минимальный процент озеленения земельного участка – 30%.</p>
5.	Парки культуры и отдыха	3.6.2	<p>1. Предельные размеры земельных участков:</p> <p>минимальная площадь: – не подлежит установлению;</p> <p>максимальная площадь – не подлежит установлению.</p> <p>2. Минимальные отступы от границ земельных участков в целях определения мест допустимого размещения зданий, строений, сооружений, за пределами которых запрещено строительство зданий, строений, сооружений – 3 м;</p> <p>в случае совпадения границ земельных участков с красными линиями улиц – 5 м.</p> <p>2.1. Действие градостроительного регламента в части минимального отступа от границ земельных участков не распространяется на случаи реконструкции существующих объектов капитального строительства, право собственности на которые возникло до введения в действие Правил (до 15.02.2007) и расстояния до границ земельного участка от которых составляют менее минимальных отступов, установленных Правилами.</p> <p>Минимальный отступ от таких объектов принимается равным фактическому расстоянию от объектов до границ земельных участков, граничащих с улично-дорожной сетью (красные линии улиц, проездов), прочих границ земельного участка, которые не подлежат уменьшению в процессе реконструкции.</p> <p>3. Предельное количество этажей или предельная высота зданий, строений, сооружений – не подлежит установлению.</p> <p>4. Максимальный процент застройки в границах земельного участка:</p> <p>парка – 7%;</p> <p>бульвара – 5%.</p> <p>Процент застройки подземной части не регламентируется.</p>
6.	Обеспечение занятости спортом в помещениях	5.1.2	<p>1. Предельные размеры земельных участков:</p> <p>минимальная площадь земельных участков – не подлежит установлению;</p> <p>максимальная площадь земельных участков – 5000 кв. м.</p> <p>2. Минимальные отступы от границ земельных участков в целях определения мест допустимого размещения зданий, строений, сооружений, за пределами которых запрещено строительство зданий, строений, сооружений – 3 м;</p> <p>в случае совпадения границ земельных участков с красными линиями улиц – 5 м;</p>

Взам. Инв. №

Подпись и дата

Инв.№ подл.

Изм.

Кол.уч

Лист

№док.

Подп.

Дата

ЮГА-213-2022-ЛО-ППТ

Лист

118

1	2	3	4
			<p>в случае отсутствия утверждённых красных линий и совпадения грани земельного участка с улицей или автомобильной дорогой – 5 м.</p> <p>2.1. Действие градостроительного регламента в части минимального отступа от границ земельных участков не распространяется на случаи реконструкции существующих объектов капитального строительства, право собственности на которые возникло до вступления в действие Правил (до 15.02.2007) и расстояния до границ земельного участка от которых составляют менее минимальных отступов, установленных Правилами.</p> <p>Минимальный отступ от таких объектов принимается равным фактическому расстоению от объектов до границ земельных участков, граничащих с улично-дорожной сетью (красные линии улиц, проездов), прочих границ земельного участка, которые не подлежат уменьшению в процессе реконструкции.</p> <p>3. Максимальное количество этажей зданий, строений, сооружений – 9.</p> <p>4. Максимальный процент застройки в границах земельного участка – 60%. Процент застройки полевой части не регламентируется.</p> <p>5. Нормы расчёта вместимости учреждений, организаций и предприятий принимать в соответствии с актами в области градостроительной деятельности, нормативными правовыми актами органов государственной власти, органов местного самоуправления о градостроительной деятельности.</p> <p>6. Минимальный процент озеленения земельного участка – 30%.</p>
7.	Площадки для занятий спортом	5.1.3	<p>1. Предельные размеры земельных участков: минимальная площадь земельных участков – не подлежит установлению; максимальная площадь земельных участков – не подлежит установлению.</p> <p>2. Минимальные отступы от границ земельных участков в целях определения мест допустимого размещения зданий, строений, сооружений, за пределами которых запрещено строительство зданий, строений, сооружений – не подлежат установлению.</p> <p>3. Размещение площадок необходимо предусматривать на расстоянии от окон жилых и общественных зданий не менее 10-40 м.</p> <p>4. Предельное количество этажей или предельная высота зданий, строений, сооружений – не подлежит установлению.</p> <p>5. Предельный процент застройки в границах земельного участка – не подлежит установлению.</p>
8.	Историко-культурная деятельность	9.3	<p>1. Предельные размеры земельных участков: минимальная площадь земельных участков – не подлежит установлению; максимальная площадь земельных участков – не подлежит установлению.</p> <p>2. Минимальные отступы от границ земельных участков в целях определения мест допустимого размещения зданий, строений, сооружений, за пределами которых запрещено строительство зданий, строений, сооружений – не подлежат установлению.</p> <p>3. Предельное количество этажей или предельная высота зданий, строений, сооружений – не подлежит установлению.</p>

Инв.№ подл.	Подпись и дата	Взам. Инв. №

Изм.	Кол.уч	Лист	№док.	Подп.	Дата

1	2	3	4
9.	Обеспечение деятельности в области гидрометеорологии и смежных с ней областях	3.9.1	<p>4. Предельный процент застройки в границах земельного участка – не подлежит установлению.</p> <p>1. Предельные размеры земельных участков: минимальная площадь земельных участков – не подлежит установлению; максимальная площадь земельных участков – не подлежит установлению.</p> <p>2. Минимальные отступы от границ земельных участков в целях определения мест допустимого размещения зданий, строений, сооружений, за пределами которых запрещено строительство зданий, строений, сооружений – 3 м;</p> <p>в случае совпадения границ земельных участков с красными линиями улиц – 5 м;</p> <p>в случае отсутствия утверждённых красных линий и совпадения границ земельного участка с улицей или автомобильной дорогой – 5 м.</p> <p>2.1. Действие градостроительного регламента в части минимального отступа от границ земельных участков не распространяется на случаи реконструкции существующих объектов капитального строительства, право собственности на которые возникло до вступления в действие Правил (до 15.02.2007) и расстояния до границ земельного участка от которых составляют менее минимальных отступов, установленных Правилами.</p> <p>Минимальный отступ от таких объектов принимается равным фактическому расстоянию от объектов до границ земельных участков, граничащих с улично-дорожной сетью (красные линии улиц, проездов), прочих границ земельного участка, которые не подлежат уменьшению в процессе реконструкции.</p> <p>3. Максимальное количество этажей зданий, строений, сооружений – 9.</p> <p>4. Максимальный процент застройки в границах земельного участка – 60%. Процент застройки под земной части не регламентируется.</p> <p>5. Нормы расчёта вместимости учреждений, организаций и предприятий принимать в соответствии с актами в области градостроительной деятельности, нормативными правовыми актами органов государственной власти, органов местного самоуправления о градостроительной деятельности.</p> <p>6. Минимальный процент озеленения земельного участка – 30%.</p>
10.	Проведение научных исследований	3.9.2	<p>1. Предельные размеры земельных участков: минимальная площадь земельных участков – не подлежит установлению; максимальная площадь земельных участков – не подлежит установлению.</p> <p>2. Минимальные отступы от границ земельных участков в целях определения мест допустимого размещения зданий, строений, сооружений, за пределами которых запрещено строительство зданий, строений, сооружений – 3 м;</p> <p>в случае совпадения границ земельных участков с красными линиями улиц – 5 м;</p> <p>в случае отсутствия утверждённых красных линий и совпадения границ земельного участка с улицей или автомобильной дорогой – 5 м.</p> <p>2.1. Действие градостроительного регламента в части минимального отступа от границ земельных</p>

Инв.№ подл.	Подпись и дата	Взам. Инв. №
-------------	----------------	--------------

Изм.	Кол.уч	Лист	№ док.	Подп.	Дата
------	--------	------	--------	-------	------

1	2	3	4
11. Проведение научных испытаний		3.9.3	<p>участков не распространяется на случаи реконструкции существующих объектов капитального строительства, право собственности на которые возникло до вступления в действие Правил (до 15.02.2007) и находящихся до границ земельного участка от которых составляют менее минимальных отступов, установленных Правилами.</p> <p>Минимальный отступ от таких объектов принимается равным фактическому расстоянию от объектов до границ земельных участков, граничащих с улично-дорожной сетью (красные линии улиц, проездов), прочих границ земельного участка, которые не подлежат уменьшению в процессе реконструкции.</p> <p>3. Максимальное количество этажей зданий, строений, сооружений – 9.</p> <p>4. Максимальный процент застройки в границах земельного участка – 60%. Процент застройки подземной части не регламентируется.</p> <p>5. Нормы расчёта вместимости учреждений, организаций и предприятий принимать в соответствии с актами в области градостроительной деятельности, нормативными правовыми актами органов государственной власти, органов местного самоуправления о градостроительной деятельности.</p> <p>6. Минимальный процент озеленения земельного участка – 30%.</p> <p>1. Предельные размеры земельных участков: минимальная площадь земельных участков – не подлежит установлению; максимальная площадь земельных участков – не подлежит установлению.</p> <p>2. Минимальные отступы от границ земельных участков в целях определения мест допустимого размещения зданий, строений, сооружений, за пределами которых запрещено строительство зданий, строений, сооружений – 3 м; в случае совпадения границ земельных участков с красными линиями улиц – 5 м; в случае отсутствия утверждённых красных линий и совпадения границ земельного участка с улицей или автомобильной дорогой – 5 м.</p> <p>2.1. Действие градостроительного регламента в части минимального отступа от границ земельных участков не распространяется на случаи реконструкции существующих объектов капитального строительства, право собственности на которые возникло до вступления в действие Правил (до 15.02.2007) и находящихся до границ земельного участка от которых составляют менее минимальных отступов, установленных Правилами.</p> <p>Минимальный отступ от таких объектов принимается равным фактическому расстоянию от объектов до границ земельных участков, граничащих с улично-дорожной сетью (красные линии улиц, проездов), прочих границ земельного участка, которые не подлежат уменьшению в процессе реконструкции.</p> <p>3. Максимальное количество этажей зданий, строений, сооружений – 9.</p> <p>4. Максимальный процент застройки в границах земельного участка – 60%. Процент застройки подземной части не регламентируется.</p>

Инв.№ подл.	
Подпись и дата	
Взам. Инв. №	

Изм.	Кол.уч	Лист	№ док.	Подп.	Дата

66

1	2	3	4
			5. Порядок расчёта вместимости учреждений, организаций и предприятий принимать в соответствии с актами градостроительной деятельности, нормативными правовыми актами органов государственной власти, органов местного самоуправления о градостроительной деятельности. 6. Минимальный процент озеленения земельного участка – 30%.
12.	Улично-дорожная сеть	12.0.1	1. Предельные размеры земельных участков: минимальная площадь земельных участков – не подлежит установлению; максимальная площадь земельных участков – не подлежит установлению.
13.	Благоустройство территории	12.0.2	2. Минимальные отступы от границ земельных участков в целях определения мест допустимого размещения зданий, строений, сооружений, за пределами которых запрещено строительство зданий, строений, сооружений – не подлежат установлению. 3. Предельное количество этажей или предельная высота зданий, строений, сооружений – не подлежит установлению. 4. Предельный процент застройки в границах земельного участка – не подлежит установлению.

2.8.2. Условно разрешённые виды использования:

№ п/п	Наименование вида разрешённого использования земельного участка	Код вида разрешённого использования земельного участка	Предельные (минимальные и (или) максимальные) размеры земельных участков и предельные параметры разрешённого строительства, реконструкции объектов капитального строительства
1	2	3	4
1.	Осуществление религиозных обрядов	3.7.1	1. Предельные размеры земельных участков: минимальная площадь земельных участков – не подлежит установлению; максимальная площадь земельных участков – не подлежит установлению. 2. Минимальные отступы от границ земельных участков в целях определения мест допустимого размещения зданий, строений, сооружений, за пределами которых запрещено строительство зданий, сооружений – 3 м; в случае совпадения границ земельных участков с красными линиями улиц – 5 м; в случае отсутствия утверждённых красных линий и совпадения границ земельного участка с улицей или автомобильной дорогой – 5 м; 2.1. Действие градостроительного регламента в части минимального отступа от границ земельных участков не распространяется на случаи реконструкции существующих объектов капитального строительства, право собственности на которые возникло до вступления в действие Правил (до 15.02.2007) и расстояния до границ земельного участка от которых составляют менее минимальных отступов, установленных Правилами. Минимальный отступ от таких объектов принимается равным фактическому расстоянию от объектов до границ земельных участков, граничащих с улично-дорожной сетью (красные линии улиц, проездов), прочих границ земельного участка, которые не подлежат уменьшению в процессе реконструкции.

Инв.№ подл.

Подпись и дата

Взам. Инв. №

Изм.

Кол.уч

Лист

№ док.

Подп.

Дата

ЮГА-213-2022-ЛО-ППТ

Лист

122

1	2	3	4
			<p>3. Максимальное количество этажей зданий, строений, сооружений – 3.</p> <p>4. Предельная высота зданий, строений, сооружений – не подлежит установлению.</p> <p>5. Максимальный процент застройки в границах земельного участка – 60%. Процент застройки подземной части не регламентируется.</p> <p>6. Минимальный процент озеленения земельного участка – 30%.</p>
2.	Связь	6.8	<p>1. Предельные размеры земельных участков:</p> <p>минимальная площадь земельных участков – не подлежит установлению;</p> <p>максимальная площадь земельных участков – 10000 кв. м.</p> <p>2. Минимальные отступы от границ земельных участков в целях определения мест допустимого размещения зданий, строений, сооружений, за пределами которых запрещено строительство зданий, строений, сооружений – 3 м;</p> <p>в случае совпадения границ земельных участков с красными линиями улиц – 5 м;</p> <p>в случае отсутствия утверждённых красных линий и совпадения границ земельного участка с улицей или автомобильной дорогой – 5 м.</p> <p>2.1. Действие градостроительного регламента в части минимального отступа от границ земельных участков не распространяется на случаи реконструкции существующих объектов капитального строительства, право собственности на которые возникло до вступления в действие Правил (до 15.02.2007) и расстояния до границ земельного участка от которых составляют менее минимальных отступов, установленных Правилами.</p> <p>Минимальный отступ от таких объектов принимается равным фактическому расстоянию от объектов до границ земельных участков, граничащих с улично-дорожной сетью (красные линии улиц, проездов), прочих границ земельного участка, которые не подлежат уменьшению в процессе реконструкции.</p> <p>3. Максимальная высота зданий, строений, сооружений – 50 м.</p> <p>4. Максимальный процент застройки в границах земельного участка – 60%. Процент застройки подземной части не регламентируется.</p> <p>5. Нормы расчёта вместимости учреждений, организаций и предприятий принимать в соответствии с актами в области градостроительной деятельности, нормативными правовыми актами органов государственной власти, органов местного самоуправления о градостроительной деятельности.</p>
3.	Религиозное управление и образование	3.7.2	<p>1. Предельные размеры земельных участков:</p> <p>минимальная площадь земельных участков – не подлежит установлению;</p> <p>максимальная площадь земельных участков – не подлежит установлению.</p> <p>2. Минимальные отступы от границ земельных участков в целях определения мест допустимого размещения зданий, строений, сооружений, за пределами которых запрещено строительство зданий, строений, сооружений – 3 м;</p> <p>в случае совпадения границ земельных участков с красными линиями улиц – 5 м;</p>

Инв.№ подл.	Подпись и дата	Взам. Инв. №
-------------	----------------	--------------

Изм.	Кол.уч	Лист	№док.	Подп.	Дата
------	--------	------	-------	-------	------

Инва.№ подп.	Подпись и дата	Взам. Инв. №

Изм.	Кол.уч	Лист	№док.	Подп.	Дата

68

1	2	3	4
			<p>в случае отсутствия утверждённых красных линий и совпадения границ земельного участка с улицей или автомобильной дорогой – 5 м.</p> <p>2.1. Действие градостроительного регламента в части минимального отступа от границ земельных участков не распространяется на случаи реконструкции существующих объектов капитального строительства, право собственности на которые возникло до вступления в действие Правил (до 15.02.2007) и расстояния до границ земельного участка от которых составляют менее минимальных отступов, установленных Правилами.</p> <p>Минимальный отступ от таких объектов принимается равным фактическому расстоянию от объектов до границ земельных участков, граничащих с улично-дорожной сетью (красные линии улиц, проездов), прочих границ земельного участка, которые не подлежат уменьшению в процессе реконструкции.</p> <p>3. Максимальное количество этажей зданий, строений, сооружений – 3.</p> <p>4. Предельная высота зданий, строений – не подлежат установлению.</p> <p>5. Максимальный процент застройки в границах земельного участка – 60%. Процент застройки подземной части не регламентируется.</p> <p>6. Минимальный процент озеленения земельного участка – 30%.</p>

2.8.3. Веломотательные виды разрешённого использования не установлены.

Р-1. Зона зелёных насаждений общего пользования (парки, скверы, бульвары, сады)

Зона предназначена для организации парков, скверов, садов, бульваров, используемых в целях кратковременного отдыха, проведения досуга населения. Регламент зоны предполагает размещение плоскостных спортивных сооружений суммарной максимальной площадью не более 7% от площади территориальной зоны.

В общем балансе территории парков и садов площадь озеленённых территорий следует принимать не менее 70%, 30% территории парка могут составлять водоёмы, аллеи, дороги, площадки, здания и сооружения. Необходимость размещения автомобильных парковок в границах территориальной зоны определяется в проекте озеленённой территории общего пользования в зависимости от емкости парка.

Параметры разрешённого строительства и реконструкции, не установленные в настоящих Правилах, принимаются в соответствии с заданием на проектирование, действующими техническими регламентами, региональными и местными нормативами градостроительного проектирования.

8.1.1. Основные виды разрешённого использования:

69

№ п/п	Наименование вида разрешённого использования земельного участка	Код вида разрешённого использования земельного участка	Предельные (минимальные и (или) максимальные) размеры земельных участков и предельные параметры разрешённого строительства, реконструкции объектов капитального строительства
1.	Парки культуры и отдыха	3 3.6.2	4 1. Предельные размеры земельных участков: минимальная площадь – не подлежит установлению; максимальная площадь – не подлежит установлению. 2. Минимальные отступы от границ земельных участков в целях определения мест допустимого размещения зданий, строений, сооружений, за пределами которых запрещено строительство зданий, строений, сооружений – 3 м; в случае совпадения границ земельных участков с красными линиями улиц – 5 м. 2.1. Действие градостроительного регламента в части минимального отступа от границ земельных участков не распространяется на случаи реконструкции существующих объектов капитального строительства, право собственности на которые возникло до вступления в действие Правил (до 15.02.2007) и расстояния до границ земельного участка, от которых составляют менее минимальных отступов, установленных Правилами. Минимальный отступ от таких объектов принимается равным фактическому расстоянию от объектов до границ земельных участков, граничащих с улично-дорожной сетью (красные линии улиц, проездов), прочих границ земельного участка, которые не подлежат уменьшению в процессе реконструкции. 3. Предельное количество этажей или предельная высота зданий, строений, сооружений – не подлежит установлению. 4. Максимальный процент застройки в границах земельного участка: парка – 7%; бульвара – 5%. Процент застройки подземной части не регламентируется.
2.	Деятельность по особой охране и изучению природы	9.0	1. Предельные размеры земельных участков – не подлежит установлению; максимальная площадь земельных участков – не подлежит установлению.
3.	Охрана природных территорий	9.1	2. Минимальные отступы от границ земельных участков в целях определения мест допустимого размещения зданий, строений, сооружений, за пределами которых запрещено строительство зданий, строений, сооружений – не подлежит установлению.
4.	Площадки для занятий спортом	5.1.3	3. Предельное количество этажей или предельная высота зданий, строений, сооружений – не подлежит установлению.
5.	Историко-культурная деятельность	9.3	4. Предельный процент застройки в границах земельного участка – не подлежит установлению.
6.	Резервные леса	10.4	
7.	Общее пользование водными объектами	11.1	

Инв.№ подл.	Подпись и дата	Взам. Инв. №
Изм.		
Кол.уч		
Лист		
№ док.		
Подп.		
Дата		

Инв.№ подл.	Подпись и дата	Взам. Инв. №

Изм.	Кол.уч	Лист	№ док.	Подп.	Дата

70

1	2	3	4
8.	Улично-дорожная сеть	12.0.1	
9.	Благоустройство территории	12.0.2	

8.1.2. Условно разрешённые виды использования:

№ п/п	Наименование вида разрешённого использования земельного участка	Код вида разрешённого использования земельного участка	Предельные (минимальные и (или) максимальные) размеры земельных участков и предельные параметры разрешённого строительства, реконструкции объектов капитального строительства
1.	Предоставление коммунальных услуг	3 3.1.1	4 1. Предельные размеры земельных участков: минимальная площадь – не подлежит установлению; максимальная площадь – не подлежит установлению. 2. Минимальные отступы от границ земельных участков в целях определения мест допустимого размещения зданий, строений, сооружений, за пределами которых запрещено строительство зданий, строений, сооружений – не подлежат установлению; 3. Предельное количество этажей или предельная высота зданий, строений, сооружений – не подлежит установлению. 4. Максимальный процент застройки в границах земельного участка – не подлежит установлению. 5. Процент застройки подземной части не регламентируется. 6. Нормы расчёта вместимости учреждений, организаций и предприятий принимать в соответствии со Сводом правил СП 42.13330.2016 «Градостроительство. Планировка и застройка городских и сельских поселений» и нормативов градостроительного проектирования.
2.	Связь	6.8	1. Предельные размеры земельных участков: минимальная площадь земельных участков – не подлежит установлению; максимальная площадь земельных участков – не подлежит установлению; 2. Минимальные отступы от границ земельных участков в целях определения мест допустимого размещения зданий, строений, сооружений, за пределами которых запрещено строительство зданий, строений, сооружений – не подлежат установлению; 3. Предельное количество этажей или предельная высота зданий, строений, сооружений – не подлежит установлению. 4. Предельный процент застройки в границах земельного участка – не подлежит установлению.
3.	Осуществление религиозных обрядов	3.7.1	1. Предельные размеры земельных участков: минимальная площадь земельных участков – не подлежит установлению; максимальная площадь земельных участков – 5000 кв. м. 2. Минимальные отступы от границ земельных участков в целях определения мест допустимого размещения зданий, строений, сооружений, за пределами которых запрещено строительство зданий, строений, сооружений – не подлежат установлению.

1	2	3	4
			<p>строений, сооружений – 3 м; в случае совпадения границ земельных участков с красными линиями улиц – 5 м; в случае отсутствия утверждённых красных линий и совпадения границ земельного участка с улицей и/или автомобильной дорогой – 5 м;</p> <p>2.1. Действие градостроительного регламента в части минимального отступа от границ земельных участков не расширяется на случай реконструкции существующих объектов капитального строительства, право собственности на которые возникло до вступления в действие Правил (до 15.02.2007) и расстояния до границ земельного участка, от которых составляют менее минимальных отступов, установленных Правилами.</p> <p>Минимальный отступ от таких объектов принимается равным фактическому расстоянию от объектов до границ земельных участков, граничащих с улично-дорожной сетью (красные линии улиц, проездов), прочих границ земельного участка, которые не подлежат уменьшению в процессе реконструкции.</p> <p>3. Предельное количество этажей зданий, строений, сооружений – не подлежит установлению.</p> <p>4. Предельная высота зданий, строений, сооружений – не подлежит установлению.</p> <p>5. Максимальный процент застройки в границах земельного участка – 50%. Процент застройки подземной части не регламентируется.</p>
4.	Гидротехнические сооружения	11.3	<p>1. Предельные размеры земельных участков: минимальная площадь земельных участков – не подлежит установлению; максимальная площадь земельных участков – не подлежит установлению.</p> <p>2. Минимальные отступы от границ земельных участков в целях определения мест допустимого размещения зданий, строений, сооружений, за пределами которых запрещено строительство зданий, строений, сооружений – не подлежат установлению.</p> <p>3. Предельное количество этажей или предельная высота зданий, строений, сооружений – не подлежит установлению.</p> <p>4. Предельный процент застройки в границах земельного участка – не подлежит установлению.</p>

8.1.3. Вспомогательные виды разрешённого использования не установлены.

Т-1. Зона транспортной инфраструктуры

Зона выделяется для размещения объектов транспортной инфраструктуры, а также обслуживающих объектов, вспомогательных по отношению к основному назначению зоны.

Инв.№ подл.	Подпись и дата	Взам. Инв. №

Изм.	Кол.уч	Лист	№док.	Подп.	Дата

Параметры разрешённого строительства и реконструкции, не установленные в настоящих Правилах, принимаются в соответствии с заданием на проектирование, действующими техническими регламентами, региональными и местными нормативами градостроительного проектирования.

6.1.1. Основные виды разрешённого использования:

№ п/п	Наименование вида разрешённого использования земельного участка	Код вида разрешённого использования земельного участка	Предельные (минимальные и (или) максимальные) размеры земельных участков и предельные параметры разрешённого строительства, реконструкции объектов капитального строительства
1	2	3	4
1.	Хранение автотранспорта	2.7.1	<p>1. Предельные размеры земельных участков:</p> <p>минимальная площадь – не подлежит установлению;</p> <p>максимальная площадь – 5000 кв. м.</p> <p>2. Минимальные отступы от границ земельных участков в целях определения мест допустимого размещения зданий, строений, сооружений, за пределами которых запрещено строительство зданий, строений, сооружений – 3 м;</p> <p>в случае совпадения границ земельных участков с красными линиями улиц – 5 м;</p> <p>в случае отсутствия утверждённых красных линий и совпадения границ земельного участка с улицей и/или автомобильной дорогой – 5 м.</p> <p>2.1. Действие градостроительного регламента в части минимального отступа от границ земельных участков не распространяется на случаи реконструкции существующих объектов капитального строительства, прямо собственности на которые возникло до вступления в действие Правил (до 15.02.2007) и расстояния до границ земельного участка, от которых составляют менее минимальных отступов, установленных Правилами.</p> <p>Минимальный отступ от таких объектов принимается равным фактическому расстоянию от объектов до границ земельных участков, граничащих с улично-дорожной сетью (красные линии улиц, проездов), прочих границ земельного участка, которые не подлежат уменьшению в процессе реконструкции.</p> <p>3. Максимальное количество этажей зданий, строений, сооружений – 6.</p> <p>4. Максимальный процент застройки в границах земельного участка – 60%. Процент застройки подземной части не регламентируется.</p> <p>5. Порядок расчёта вместимости учреждений, организаций и предприятий принимать в соответствии с актами в области градостроительной деятельности, нормативными правовыми актами органов государственной власти, органов местного самоуправления о градостроительной деятельности.</p>
2.	Обеспечение обороны и безопасности	8.0	<p>1. Предельные размеры земельных участков:</p> <p>минимальная площадь земельных участков – не подлежит установлению;</p> <p>максимальная площадь земельных участков – не подлежит установлению.</p> <p>2. Минимальные отступы от границ земельных участков в целях определения мест допустимого размещения зданий, строений, сооружений, за пределами которых запрещено строительство зданий, строений, сооружений – не подлежат установлению.</p>

Взам. Инв. №

Подпись и дата

Инв.№ подл.

Изм.

Кол.уч

Лист

№док.

Подп.

Дата

1	2	3	4
3.	Предоставление коммунальных услуг	3.1.1	<p>3. Предельное количество этажей или предельная высота зданий, строений, сооружений – не подлежит установлению.</p> <p>4. Предельный процент застройки в границах земельного участка – не подлежит установлению.</p> <p>1. Предельные размеры земельных участков: минимальная площадь земельных участков – не подлежит установлению; максимальная площадь земельных участков – не подлежит установлению.</p> <p>2. Минимальные отступы от границ земельных участков в целях определения мест допустимого размещения зданий, строений, сооружений, за пределами которых запрещено строительство зданий, строений, сооружений – 3 м;</p> <p>в случае совпадения границ земельных участков с красными линиями улиц – 5 м;</p> <p>в случае отсутствия утверждённых красных линий и совпадения границ земельного участка с улицей и/или автомобильной дорогой – 5 м.</p> <p>2.1. Действие градостроительного регламента в части минимального отступа от границ земельных участков не распространяется на случаи реконструкции существующих объектов капитального строительства, право собственности на которые возникло до вступления в действие Правил (до 15.02.2007) и расстояния до границ земельного участка, от которых составляют менее минимальных отступов, установленных Правилами.</p> <p>Минимальный отступ от таких объектов принимается равным фактическому расстоянию от объектов до границ земельных участков, граничащих с uniquely-дорожной сетью (красные линии улиц, проездов), прочих границ земельного участка, которые не подлежат уменьшению в процессе реконструкции.</p> <p>3. Предельная высота зданий, строений, сооружений – не подлежит установлению.</p> <p>4. Максимальный процент застройки в границах земельного участка – 60%. Процент застройки подземной части не регламентируется.</p> <p>5. Нормы роста вместимости укреплений, организаций и предприятий принимать в соответствии с актами в области градостроительной деятельности, нормативными правовыми актами органов государственной власти, органов местного самоуправления о градостроительной деятельности.</p>
4.	Служебные гаражи	4.9	<p>1. Предельные размеры земельных участков: минимальная площадь – не подлежит установлению; максимальная площадь – 5000 кв. м.</p> <p>2. Минимальные отступы от границ земельных участков в целях определения мест допустимого размещения зданий, строений, сооружений, за пределами которых запрещено строительство зданий, строений, сооружений – 3 м;</p> <p>в случае совпадения границ земельных участков с красными линиями улиц – 5 м;</p> <p>в случае отсутствия утверждённых красных линий и совпадения границ земельного участка с улицей и/или автомобильной дорогой – 5 м.</p> <p>2.1. Действие градостроительного регламента в части минимального отступа от границ земельных участков не распространяется на случаи реконструкции существующих объектов капитального строительства, право собственности на которые возникло до вступления в действие Правил (до 15.02.2007) и расстояния до границ земельного участка, от которых составляют менее минимальных отступов, установленных Правилами.</p>

Инв.№ подл.	Подпись и дата	Взам. Инв. №
-------------	----------------	--------------

Изм.	Кол.уч	Лист	№ док.	Подп.	Дата
------	--------	------	--------	-------	------

1	2	3	4
5.	Водный спорт	5.1.5	<p>ственности на которые возложено до введения в действие Правил (до 15.02.2007) и расстояния до границ земельного участка, от которых составляют менее минимальных отступов, установленных Правилами. Минимальный отступ от таких объектов принимается равным фактическому расстоянию от объектов до границ земельных участков, граничащих с улично-дорожной сетью (красные линии улиц, проездов), прочих границ земельного участка, которые не подлежат уменьшению в процессе реконструкции.</p> <p>3. Максимальное количество этажей зданий, строений, сооружений – 6.</p> <p>4. Максимальный процент застройки в границах земельного участка – 60%. Процент застройки подземной части не регламентируется.</p> <p>5. Нормы расчета вместимости учреждений, организаций и предприятий принимать в соответствии с актами в области градостроительной деятельности, нормативными правовыми актами органов государственной власти, органов местного самоуправления о градостроительной деятельности.</p>
6.	Авиацнопоший спорт	5.1.6	<p>1. Предельные размеры земельных участков: минимальная площадь – не подлежит установлению; максимальная площадь – не подлежит установлению.</p> <p>2. Минимальные отступы от границ земельных участков в целях определения мест допустимого размещения зданий, строений, сооружений, за пределами которых запрещено строительство зданий, строений, сооружений – 3 м;</p> <p>в случае совпадения границ земельных участков с красными линиями улиц – 5 м;</p> <p>в случае отсутствия утвержденных красных линий и совпадения границ земельного участка с улицей вблизи автомобильной дорогой – 5 м;</p> <p>2.1. Действие градостроительного регламента в части минимального отступа от границ земельных участков не распространяется на случаи реконструкции существующих объектов капитального строительства, право собственности на которые возникло до введения в действие Правил (до 15.02.2007) и расстояния до границ земельного участка, от которых составляют менее минимальных отступов, установленных Правилами.</p> <p>Минимальный отступ от таких объектов принимается равным фактическому расстоянию от объектов до границ земельных участков, граничащих с улично-дорожной сетью (красные линии улиц, проездов), прочих границ земельного участка, которые не подлежат уменьшению в процессе реконструкции.</p> <p>3. Максимальное количество этажей зданий, строений, сооружений – 6.</p> <p>4. Максимальный процент застройки в границах земельного участка – 60%. Процент застройки подземной части не регламентируется.</p> <p>5. Нормы расчета вместимости учреждений, организаций и предприятий принимать в соответствии с актами в области градостроительной деятельности, нормативными правовыми актами органов государственной власти, органов местного самоуправления о градостроительной деятельности.</p>
7.	Причалы для маломерных судов	5.4	<p>1. Предельные размеры земельных участков: минимальная площадь – не подлежит установлению; максимальная площадь – не подлежит установлению.</p> <p>2. Минимальные отступы от границ земельных участков в целях определения мест допустимого размещения</p>

Инв.№ подл.	Подпись и дата	Взам. Инв. №

Изм.	Кол.уч	Лист	№док.	Подп.	Дата

1	2	3	4
8.	Железнодорожные пути	7.1.1	<p>зданий, строений, сооружений, за пределами которых запрещено строительство зданий, строений, сооружений – 3 м;</p> <p>в случае совпадения границ земельных участков с красными линиями улиц – 5 м;</p> <p>в случае отсутствия утверждённых красных линий и совпадения границ земельного участка с улицей и/или автомобильной дорогой – 5 м;</p> <p>2.1. Действие градостроительного регламента в части минимального отступа от границ земельных участков не распространяется на случаи реконструкции существующих объектов капитального строительства, право собственности на которые возникло до вступления в действие Правил (до 15.02.2007) и расстояния до границ земельного участка, от которых составляют менее минимальных отступов, установленных Правилами.</p> <p>Минимальный отступ от таких объектов принимается равным фактическому расстоянию от объектов до границ земельных участков, граничащих с улично-дорожной сетью (красные линии улиц, проездов), прочих границ земельного участка, которые не подлежат уменьшению в процессе реконструкции.</p> <p>3. Максимальное количество этажей зданий, строений, сооружений – 3.</p> <p>4. Максимальный процент застройки в границах земельного участка – 60%. Процент застройки подземной части не регламентируется.</p> <p>5. Порты расчета вместимости учреждений, организаций и предприятий принимать в соответствии с актами в области градостроительной деятельности, нормативными правовыми актами органов государственной власти, органов местного самоуправления о градостроительной деятельности.</p>
9.	Обслуживание железнодорожных перевозок	7.1.2	<p>1. Предельные размеры земельных участков – не подлежит установлению.</p> <p>минимальная площадь земельных участков – не подлежит установлению;</p> <p>максимальная площадь земельных участков – не подлежит установлению.</p> <p>2. Минимальные отступы от границ земельных участков в целях определения мест допустимого размещения зданий, строений, сооружений, за пределами которых запрещено строительство зданий, строений, сооружений – не подлежат установлению.</p> <p>3. Предельное количество этажей или предельная высота зданий, строений, сооружений – не подлежит установлению.</p> <p>4. Предельный процент застройки в границах земельного участка – не подлежит установлению.</p>
10.	Размещение автомобильных дорог	7.2.1	<p>1. Предельные размеры земельных участков:</p> <p>минимальная площадь – не подлежит установлению;</p> <p>максимальная площадь – не подлежит установлению.</p> <p>2. Минимальные отступы от границ земельных участков в целях определения мест допустимого размещения зданий, строений, сооружений, за пределами которых запрещено строительство зданий, строений, сооружений – 3 м;</p> <p>в случае совпадения границ земельных участков с красными линиями улиц – 5 м;</p> <p>в случае отсутствия утверждённых красных линий и совпадения границ земельного участка с улицей и/или автомобильной дорогой – 5 м;</p> <p>2.1. Действие градостроительного регламента в части минимального отступа от границ земельных участков не</p>

Инв.№ подл.	Подпись и дата	Взам. Инв. №
-------------	----------------	--------------

Изм.	Кол.уч	Лист	№ док.	Подп.	Дата
------	--------	------	--------	-------	------

1	2	3	4
			<p>распространяется на случаи реконструкции существующих объектов капитального строительства, право собственности на которые возникло до вступления в действие Правил (до 15.02.2007) и расстояния до границ земельного участка, от которых составляют менее минимальных отступов, установленных Правилами.</p> <p>Минимальный отступ от таких объектов принимается равным фактическому расстоянию от объектов до границ земельных участков, граничащих слично-дорожной сетью (красные линии улиц, проездов), прочих границ земельного участка, которые не подлежат уменьшению в процессе реконструкции.</p> <p>3. Максимальное количество этажей зданий, строений, сооружений – 6.</p> <p>4. Максимальный процент застройки в границах земельного участка – 60%. Процент застройки подземной части не регламентируется.</p> <p>5. Нормы расчета вместимости учреждений, организаций и предприятий принимать в соответствии с актами в области градостроительной деятельности, нормативными правовыми актами органов государственной власти, органов местного самоуправления о градостроительной деятельности.</p>
11.	Обслуживание перевозок пассажиров	7.2.2	<p>1. Предельные размеры земельных участков:</p> <p>минимальная площадь земельных участков – не подлежит установлению;</p> <p>максимальная площадь земельных участков – не подлежит установлению.</p>
12.	Стоянки транспорта общего пользования	7.2.3	<p>2. Минимальные отступы от границ земельных участков в целях определения мест допустимого размещения зданий, строений, сооружений, за пределами которых запрещено строительство зданий, строений, сооружений – не подлежат установлению.</p>
13.	Водный транспорт	7.3	<p>3. Предельное количество этажей или предельная высота зданий, строений, сооружений – не подлежит установлению.</p>
14.	Воздушный транспорт	7.4	<p>4. Предельный процент застройки в границах земельного участка – не подлежит установлению.</p>
			<p>1. Предельные размеры земельных участков:</p> <p>минимальная площадь – не подлежит установлению;</p> <p>максимальная площадь – не подлежит установлению.</p>
			<p>2. Минимальные отступы от границ земельных участков в целях определения мест допустимого размещения зданий, строений, сооружений, за пределами которых запрещено строительство зданий, строений, сооружений – 3 м;</p>
			<p>в случае совпадения границ земельных участков с красными линиями улиц – 5 м;</p> <p>в случае отсутствия утвержденных красных линий и совпадения границ земельного участка с улицей и/или автомобильной дорогой – 5 м.</p>
			<p>2.1. Действие градостроительного регламента в части минимального отступа от границ земельных участков не распространяется на случаи реконструкции существующих объектов капитального строительства, право собственности на которые возникло до вступления в действие Правил (до 15.02.2007) и расстояния до границ земельного участка, от которых составляют менее минимальных отступов, установленных Правилами.</p>
			<p>Минимальный отступ от таких объектов принимается равным фактическому расстоянию от объектов до границ земельных участков, граничащих слично-дорожной сетью (красные линии улиц, проездов), прочих границ земельного участка, которые не подлежат уменьшению в процессе реконструкции.</p>

Инв.№ подл.	Подпись и дата	Взам. Инв. №

Изм.	Кол.уч	Лист	№док.	Подп.	Дата

1	2	3	4
			3. Максимальное количество этажей зданий, строений, сооружений – 6. 4. Максимальный процент застройки в границах земельного участка – 60%. Процент застройки подземной части не регламентируется. 5. Нормы расчета вместимости учреждений, организаций и предприятий принимать в соответствии с актами в области градостроительной деятельности, нормативными правовыми актами органов государственной власти, органов местного самоуправления о градостроительной деятельности.
15.	Историко-культурная деятельность	9.3	1. Предельные размеры земельных участков: минимальная площадь земельных участков – не подлежит установлению; максимальная площадь земельных участков – не подлежит установлению.
16.	Общее пользование земельными объектами	11.1	2. Минимальные отступы от границ земельных участков в целях определения мест допустимого размещения зданий, строений, сооружений, за пределами которых запрещено строительство зданий, строений, сооружений – не подлежат установлению.
17.	Улично-дорожная сеть	12.0.1	3. Предельное количество этажей или предельная высота зданий, строений, сооружений – не подлежит установлению.
18.	Благоустройство территории	12.0.2	4. Предельный процент застройки в границах земельного участка – не подлежит установлению.

6.1.2. Условно разрешенные виды использования:

№ п/п участка	Наименование вида разрешенного использования земельного участка	Код вида разрешенного использования земельного участка	Предельные (минимальные и (или) максимальные) размеры земельных участков и предельные параметры разрешенного строительства, реконструкции объектов капитального строительства
1	2	3	4
1.	Заправка транспортных средств	4.9.1.1	1. Предельные размеры земельных участков: минимальная площадь – не подлежит установлению; максимальная площадь – 5000 кв. м. 2. Минимальные отступы от границ земельных участков в целях определения мест допустимого размещения зданий, строений, сооружений, за пределами которых запрещено строительство зданий, строений, сооружений – 3 м; в случае совпадения границ земельных участков с красными линиями улиц – 5 м; в случае отсутствия утвержденных красных линий и совпадения границ земельного участка с улицей и/или автомобильной дорогой – 5 м. 2.1. Действие градостроительного регламента в части минимального отступа от границ земельных участков не распространяется на случаи реконструкции существующих объектов капитального строительства, право собственности на которые возникло до вступления в действие Правил (до 15.02.2007) и расстояния до границ земельного участка, от которых составляются менее минимальных отступов, установленных Правилами. Минимальный отступ от таких объектов принимается равным фактическому расстоянию от объектов до границ земельных участков, граничащих с улично-дорожной сетью (красные линии улиц, проездов), прочих границ земельного участка, которые не подлежат уменьшению в процессе реконструкции. 3. Максимальное количество этажей зданий, строений, сооружений – 3.

Инв.№ подл.	Подпись и дата	Взам. Инв. №

Изм.	Кол.уч.	Лист	№ док.	Подп.	Дата

1	2	3	4
			<p>4. Максимальный процент застройки в границах земельного участка – 60%. Процент застройки подземной части не регламентируется.</p> <p>5. Нормы расчета вместимости учреждений, организаций и предприятий принимать в соответствии с актами в области градостроительной деятельности, нормативными правовыми актами органов государственной власти, органов местного самоуправления о градостроительной деятельности.</p>
2.	Обеспечение дорожного отъезда	4.9.1.2	<p>1. Предельные размеры земельных участков:</p> <p>минимальная площадь – не подлежит установлению;</p> <p>максимальная площадь – 5000 кв. м.</p> <p>2. Минимальные отступы от границ земельных участков в целях определения мест допустимого размещения зданий, строений, сооружений, за пределами которых запрещено строительство зданий, строений, сооружений – 3 м;</p> <p>в случае совпадения границ земельных участков с красными линиями улиц – 5 м;</p> <p>в случае отсутствия утверждённых красных линий и совпадения границ земельного участка с улицей и/или автомобильной дорогой – 5 м.</p> <p>2.1. Действие градостроительного регламента в части минимального отступа от границ земельных участков не распространяется на случаи реконструкции существующих объектов капитального строительства, право собственности на которые возникло до вступления в действие Правил (до 15.02.2007) и расстояния до границ земельного участка, от которых составляют менее минимальных отступов, установленных Правилами.</p> <p>Минимальный отступ от таких объектов принимается равным фактическому расстоянию от объектов до границ земельных участков, градирующих с улично-дорожной сетью (красные линии улиц, проездов), прочих границ земельного участка, которые не подлежат уменьшению в процессе реконструкции.</p> <p>3. Максимальное количество этажей зданий, строений, сооружений – 6.</p> <p>4. Максимальный процент застройки в границах земельного участка – 60%. Процент застройки подземной части не регламентируется.</p> <p>5. Нормы расчета вместимости учреждений, организаций и предприятий принимать в соответствии с актами в области градостроительной деятельности, нормативными правовыми актами органов государственной власти, органов местного самоуправления о градостроительной деятельности.</p>
3.	Автомобильные мойки	4.9.1.3	<p>1. Предельные размеры земельных участков:</p> <p>минимальная площадь – не подлежит установлению;</p> <p>максимальная площадь – 5000 кв. м.</p> <p>2. Минимальные отступы от границ земельных участков в целях определения мест допустимого размещения зданий, строений, сооружений, за пределами которых запрещено строительство зданий, строений, сооружений – 3 м;</p> <p>в случае совпадения границ земельных участков с красными линиями улиц – 5 м;</p> <p>в случае отсутствия утверждённых красных линий и совпадения границ земельного участка с улицей и/или автомобильной дорогой – 5 м.</p> <p>2.1. Действие градостроительного регламента в части минимального отступа от границ земельных участков не</p>

Инв.№ подл.	Подпись и дата	Взам. Инв. №
-------------	----------------	--------------

Изм.	Кол.уч	Лист	№док.	Подп.	Дата
------	--------	------	-------	-------	------

1	2	3	4
			<p>распространяется на случаи реконструкции существующих объектов капитального строительства, право собственности на которые возникло до введения в действие Правил (до 15.02.2007) и расстояния до границ земельного участка, от которых составляют менее минимальных отступов, установленных Правилами. Минимальный отступ от таких объектов принимается равным фактическому расстоянию от объектов до границ земельных участков, граничащих с улично-дорожной сетью (красные линии улиц, проездов), прочих границ земельного участка, которые не подлежат уменьшению в процессе реконструкции.</p> <p>3. Максимальное количество этажей зданий, строений, сооружений – 3.</p> <p>4. Максимальный процент застройки в границах земельного участка – 60%. Процент застройки подземной части не регламентируется.</p> <p>5. Нормы расчета вместимости учреждений, организаций и предприятий принимать в соответствии с актами в области градостроительной деятельности, нормативными правовыми актами органов государственной власти, органов местного самоуправления о градостроительной деятельности.</p>
4.	Ремонт автомобилей	4.9.1.4	<p>1. Предельные размеры земельных участков: минимальная площадь – не подлежит установлению; максимальная площадь – 10000 кв. м.</p> <p>2. Минимальные отступы от границ земельных участков в целях определения мест допустимого размещения зданий, строений, сооружений, за пределами которых запрещено строительство зданий, строений, сооружений – 3 м; в случае совпадения границ земельных участков с красными линиями улиц – 5 м; в случае отсутствия утверждённых красных линий и совпадения границ земельного участка с улицей <i>в/или</i> автомобильной дорогой – 5 м.</p> <p>2.1. Действие градостроительного регламента в части минимального отступа от границ земельных участков не распространяется на случаи реконструкции существующих объектов капитального строительства, право собственности на которые возникло до введения в действие Правил (до 15.02.2007) и расстояния до границ земельного участка, от которых составляют менее минимальных отступов, установленных Правилами. Минимальный отступ от таких объектов принимается равным фактическому расстоянию от объектов до границ земельных участков, граничащих с улично-дорожной сетью (красные линии улиц, проездов), прочих границ земельного участка, которые не подлежат уменьшению в процессе реконструкции.</p> <p>3. Максимальное количество этажей зданий, строений, сооружений – 3.</p> <p>4. Максимальный процент застройки в границах земельного участка – 60%. Процент застройки подземной части не регламентируется.</p> <p>5. Нормы расчета вместимости учреждений, организаций и предприятий принимать в соответствии с актами в области градостроительной деятельности, нормативными правовыми актами органов государственной власти, органов местного самоуправления о градостроительной деятельности.</p>
5.	Склады	6.9	
6.	Паучно-производственная деятельность	6.12	

Инв.№ подл.	Подпись и дата	Взам. Инв. №

Изм.	Кол.уч	Лист	№док.	Подп.	Дата

1	2	3	4
7.	Обеспечение внутреннего порядка	8.3	<p>2. Минимальные отступы от границ земельных участков в целях определения мест допустимого размещения зданий, строений, сооружений, за пределами которых запрещено строительство зданий, строений, сооружений – 3 м;</p> <p>в случае совпадения границ земельных участков с красными линиями улиц – 5 м;</p> <p>в случае отсутствия утверждённых красных линий и совпадения границ земельного участка с улицей и/или автомобильной дорогой – 5 м;</p> <p>2.1. Действие градостроительного регламента в части минимального отступа от границ земельных участков не распространяется на случаи реконструкции существующих объектов капитального строительства, право собственности на которые возникло до вступления в действие Правил (до 15.02.2007) и расстояния до границ земельного участка, от которых составляется менее минимальных отступов, установленных Правилами.</p> <p>Минимальный отступ от таких объектов принимается равным фактическому расстоянию от объектов до границ земельных участков, граничащих с улично-дорожной сетью (красные линии улиц, проездов), прочих границ земельного участка, которые не подлежат уменьшению в процессе реконструкции.</p> <p>3. Максимальное количество этажей зданий, строений, сооружений – 6.</p> <p>4. Максимальный процент застройки в границах земельного участка – 60%. Процент застройки подземной части не регламентируется.</p> <p>5. Нормы роста вместимости учреждений, организаций и предприятий принимать в соответствии с актами в области градостроительной деятельности, нормативными правовыми актами органов государственной власти, органов местного самоуправления о градостроительной деятельности.</p>
8.	Осуществление религиозных обрядов	3.7.1	<p>1. Предельные размеры земельных участков: минимальная площадь земельных участков – не подлежит установлению; максимальная площадь земельных участков – 5000 кв. м.</p> <p>2. Минимальные отступы от границ земельных участков в целях определения мест допустимого размещения зданий, строений, сооружений, за пределами которых запрещено строительство зданий, строений, сооружений – 3 м;</p> <p>в случае совпадения границ земельных участков с красными линиями улиц – 5 м;</p> <p>в случае отсутствия утверждённых красных линий и совпадения границ земельного участка с улицей и/или автомобильной дорогой – 5 м.</p> <p>2.1. Действие градостроительного регламента в части минимального отступа от границ земельных участков не распространяется на случаи реконструкции существующих объектов капитального строительства, право собственности на которые возникло до вступления в действие Правил (до 15.02.2007) и расстояния до границ земельного участка, от которых составляется менее минимальных отступов, установленных Правилами.</p> <p>Минимальный отступ от таких объектов принимается равным фактическому расстоянию от объектов до границ земельных участков, граничащих с улично-дорожной сетью (красные линии улиц, проездов), прочих границ земельного участка, которые не подлежат уменьшению в процессе реконструкции.</p> <p>3. Предельное количество этажей зданий, строений, сооружений – не подлежит установлению.</p> <p>4. Предельная высота зданий, строений, сооружений – не подлежит установлению.</p>

Инв.№ подл.	Подпись и дата	Взам. Инв. №

Изм.	Кол.уч	Лист	№ док.	Подп.	Дата

1	2	3	4
			5. Максимальный процент застройки в границах земельного участка – 50%. Процент застройки подземной части не регламентируется.
9.	Магазины	4.4	1. Предельные размеры земельных участков: минимальная площадь – не подлежит установлению; максимальная площадь – 5000 кв. м.
10.	Общественное питание	4.6	2. Минимальные отступы от границ земельных участков в целях определения мест допустимого размещения зданий, строений, сооружений, за пределами которых запрещено строительство зданий, строений, сооружений – 3 м; в случае совпадения границ земельных участков с красными линиями улиц – 5 м; в случае отсутствия утверждённых красных линий и совпадения границ земельного участка с улицей и/или автомобильной дорогой – 5 м. 2.1. Действие градостроительного регламента в части минимального отступа от границ земельных участков не распространяется на случаи реконструкции существующих объектов капитального строительства, право собственности на которые возникло до введения в действие Правил (до 15.02.2007) и расстояния до границ земельного участка, от которых составляют менее минимальных отступов, установленных Правилами. Минимальный отступ от таких объектов принимается равным фактическому расстоянию от объектов до границ земельных участков, граничащих с улично-дорожной сетью (красные линии улиц, проездов), прочих границ земельного участка, которые не подлежат уменьшению в процессе реконструкции. 3. Максимальное количество этажей зданий, строений, сооружений – 6. 4. Максимальный процент застройки в границах земельного участка – 60%. Процент застройки подземной части не регламентируется. 5. Нормы расчета вместимости учреждений, организаций и предприятий принимать в соответствии с актами в области градостроительной деятельности, нормативными правовыми актами органов государственной власти, органов местного самоуправления о градостроительной деятельности.
11.	Связь	6.8	1. Предельные размеры земельных участков: минимальная площадь земельных участков – не подлежит установлению; максимальная площадь земельных участков – не подлежит установлению. 2. Минимальные отступы от границ земельных участков в целях определения мест допустимого размещения зданий, строений, сооружений, за пределами которых запрещено строительство зданий, строений, сооружений – 3 м; в случае совпадения границ земельных участков с красными линиями улиц – 5 м; в случае отсутствия утверждённых красных линий и совпадения границ земельного участка с улицей и/или автомобильной дорогой – 5 м. 2.1. Действие градостроительного регламента в части минимального отступа от границ земельных участков не распространяется на случаи реконструкции существующих объектов капитального строительства, право собственности на которые возникло до введения в действие Правил (до 15.02.2007) и расстояния до границ земельного участка, от которых составляют менее минимальных отступов, установленных Правилами.

Инв.№ подл.	Подпись и дата	Взам. Инв. №

Изм.	Кол.уч	Лист	№ док.	Подп.	Дата

82

1	2	3	4
			<p>Минимальный отступ от таких объектов принимается равным фактическому расстоянию от объектов до границ земельных участков, граничащих с улично-дорожной сетью (храспые линии улиц, проездов), прочих границ земельного участка, которые не подлежат уменьшению в процессе реконструкции.</p> <p>3. Предельное количество этажей или предельная высота зданий, строений, сооружений – не подлежит установлению.</p> <p>4. Максимальный процент застройки в границах земельного участка – 60%. Процент застройки подземной части не регламентируется.</p>
12.	Складские площадки	6.9.1	<p>1. Предельные размеры земельных участков: минимальная площадь земельных участков – не подлежит установлению; максимальная площадь земельных участков – не подлежит установлению.</p> <p>2. Минимальные отступы от границ земельных участков в целях определения мест допустимого размещения зданий, строений, сооружений, за пределами которых запрещено строительство зданий, строений, сооружений – не подлежат установлению.</p> <p>3. Предельное количество этажей или предельная высота зданий, строений, сооружений – не подлежит установлению.</p> <p>4. Предельный процент застройки в границах земельного участка – не подлежит установлению.</p>

6.1.3. Вспомогательные виды разрешённого использования не установлены.

Инв.№ подл.	Подпись и дата	Взам. Инв. №







Изм.	Кол.уч	Лист	№ док.	Подп.	Дата

У раздел ГИСОГД – градостроительное зонирование

Выкопировка из карты градостроительного зонирования и зон с особыми условиями использования территории



Условные обозначения

-  граница земельного участка
-  Р-1 Зона зеленых насаждений общего пользования (парки, скверы, бульвары, сады)
-  Ж-1 Зона застройки индивидуальными жилыми домами
-  ОД-1 Зона застройки объектами делового, общественного и коммерческого назначения
-  ОД-2 Зона застройки объектами образования и научной деятельности
-  Т-1 Зона транспортной инфраструктуры



МКУ МОГК "Валиформ"

Заместитель директора

Н.П.Беляева

Исполнитель

Е.И.Соломахина

Взам. Инв. №	
Подпись и дата	
Инв.№ подл.	

Изм.	Кол.уч	Лист	№док.	Подп.	Дата

VI раздел ГИСОГД – правила благоустройства территории

Н.П.Беляева
Е.И.Соломахина
2980756

Взам. Инв. №							
Подпись и дата							
Инв.№ подл.							
Изм.	Кол.уч	Лист	№док.	Подп.	Дата	ЮГА-213-2022-ЛО-ППТ	Лист
							140

**ГОРОДСКАЯ ДУМА КРАСНОДАРА
111 ЗАСЕДАНИЕ ДУМЫ 5 СОЗЫВА**

РЕШЕНИЕ
от 22 августа 2013 г. N 52 п.6

**ОБ УТВЕРЖДЕНИИ ПРАВИЛ БЛАГОУСТРОЙСТВА ТЕРРИТОРИИ
МУНИЦИПАЛЬНОГО ОБРАЗОВАНИЯ ГОРОД КРАСНОДАР**

Список изменяющих документов
(в ред. Решений городской Думы Краснодара
от 19.06.2014 N 64 п.5, от 18.12.2014 N 72 п.4, от 21.04.2016 N 15 п.8,
от 22.12.2016 N 30 п.15, от 20.07.2017 N 40 п.29, от 28.11.2017 N 44 п.2,
от 16.07.2018 N 57 п.25, от 27.06.2019 N 76 п.5, от 18.06.2020 N 97 п.6)

В соответствии со статьей 25 Устава муниципального образования город Краснодар, руководствуясь Федеральными законами от 06.10.2003 N 131-ФЗ "Об общих принципах организации местного самоуправления в Российской Федерации", от 30.03.99 N 52-ФЗ "О санитарно-эпидемиологическом благополучии населения", от 08.11.2007 N 257-ФЗ "Об автомобильных дорогах и о дорожной деятельности в Российской Федерации и о внесении изменений в отдельные законодательные акты Российской Федерации", в целях создания благоприятных условий для жизнедеятельности на территории муниципального образования город Краснодар, охраны окружающей среды, обеспечения безопасности дорожного движения, сохранения жизни, здоровья и имущества граждан, проживающих на территории муниципального образования город Краснодар, городская Дума Краснодара решила:
(в ред. Решения городской Думы Краснодара от 19.06.2014 N 64 п.5)

1. Утвердить Правила благоустройства территории муниципального образования город Краснодар (прилагаются).

2. Признать утратившими силу:

решение городской Думы Краснодара от 19.04.2007 N 22 п.8 "Об утверждении Правил содержания дорожно-мостового хозяйства и благоустройства территории муниципального образования город Краснодар и Правил содержания домашних животных на территории муниципального образования город Краснодар";

решение городской Думы Краснодара от 27.12.2007 N 35 п.36 "О внесении изменений в решение городской Думы Краснодара от 19.04.2007 N 22 п.8 "Об утверждении Правил содержания дорожно-мостового хозяйства и благоустройства территории муниципального образования город Краснодар и Правил содержания домашних животных на территории муниципального образования город Краснодар";

решение городской Думы Краснодара от 30.09.2008 N 46 п.5 "О внесении изменений в решение городской Думы Краснодара от 19.04.2007 N 22 п.8 "Об утверждении Правил содержания дорожно-мостового хозяйства и благоустройства территории муниципального образования город Краснодар и Правил содержания домашних животных на территории муниципального образования город Краснодар";

решение городской Думы Краснодара от 16.07.2009 N 58 п.16 "О внесении изменений в решение городской Думы Краснодара от 19.04.2007 N 22 п.8 "Об утверждении Правил содержания дорожно-мостового хозяйства и благоустройства территории муниципального образования город Краснодар и Правил содержания домашних животных на территории муниципального образования город Краснодар";

решение городской Думы Краснодара от 24.09.2009 N 61 п.13 "О внесении изменений в решение городской Думы Краснодара от 19.04.2007 N 22 п.8 "Об утверждении Правил содержания

Взам. Инв. №	
Подпись и дата	
Инв.№ подл.	

Изм.	Кол.уч	Лист	№док.	Подп.	Дата

дорожно-мостового хозяйства и благоустройства территории муниципального образования город Краснодар и Правил содержания домашних животных на территории муниципального образования город Краснодар";

решение городской Думы Краснодара от 24.02.2011 N 8 п.7 "О внесении изменений в решение городской Думы Краснодара от 19.04.2007 N 22 п.8 "Об утверждении Правил содержания дорожно-мостового хозяйства и благоустройства территории муниципального образования город Краснодар и Правил содержания домашних животных на территории муниципального образования город Краснодар";

решение городской Думы Краснодара от 21.07.2011 N 15 п.22 "О внесении изменений в решение городской Думы Краснодара от 19.04.2007 N 22 п.8 "Об утверждении Правил содержания дорожно-мостового хозяйства и благоустройства территории муниципального образования город Краснодар и Правил содержания домашних животных на территории муниципального образования город Краснодар";

решение городской Думы Краснодара от 19.04.2012 N 29 п.6 "О внесении изменений в решение городской Думы Краснодара от 19.04.2007 N 22 п.8 "Об утверждении Правил содержания дорожно-мостового хозяйства и благоустройства территории муниципального образования город Краснодар и Правил содержания домашних животных на территории муниципального образования город Краснодар";

пункт 3 решения городской Думы Краснодара от 31.01.2013 N 42 п.11 "О внесении изменений в отдельные решения городской Думы Краснодара";

решение городской Думы Краснодара от 19.04.2007 N 22 п.9 "Об утверждении Правил создания, содержания и охраны зеленых насаждений на территории муниципального образования город Краснодар";

решение городской Думы Краснодара от 18.09.2007 N 30 п.8 "О внесении изменения в решение городской Думы Краснодара от 19.04.2007 N 22 п.9 "Об утверждении Правил создания, содержания и охраны зеленых насаждений, находящихся на территории муниципального образования город Краснодар";

решение городской Думы Краснодара от 30.09.2008 N 46 п.6 "О внесении изменения в решение городской Думы Краснодара от 19.04.2007 N 22 п.9 "Об утверждении Правил создания, содержания и охраны зеленых насаждений, находящихся на территории муниципального образования город Краснодар";

решение городской Думы Краснодара от 29.01.2009 N 52 п.5 "О внесении изменения в решение городской Думы Краснодара от 19.04.2007 N 22 п.9 "Об утверждении Правил создания, содержания и охраны зеленых насаждений, находящихся на территории муниципального образования город Краснодар";

абзац двадцать первый пункта 1 решения городской Думы Краснодара от 21.05.2009 N 56 п.10 "О внесении изменений в отдельные решения городской Думы Краснодара";

решение городской Думы Краснодара от 22.03.2012 N 28 п.4 "О внесении изменений в решение городской Думы Краснодара от 19.04.2007 N 22 п.9 "Об утверждении Правил создания, содержания и охраны зеленых насаждений, находящихся на территории муниципального образования город Краснодар";

решение городской Думы Краснодара от 25.06.2013 N 50 п.14 "О рассмотрении протеста прокурора города Краснодара от 28.05.2013 N 07-02-2013/61087 и внесении изменений в решение городской Думы Краснодара от 19.04.2007 N 22 п.9 "Об утверждении Правил создания, содержания и охраны зеленых насаждений, находящихся на территории муниципального образования город Краснодар", признании утратившим силу решения городской Думы Краснодара от 24.02.2011 N 8 п.2 "Об утверждении Правил инвентаризации зеленых насаждений на территории муниципального образования город Краснодар".

Взам. Инв. №	
Подпись и дата	
Инв.№ подл.	

Изм.	Кол.уч.	Лист	№док.	Подп.	Дата

3. Опубликовать официально настоящее решение.
4. Настоящее решение вступает в силу со дня его официального опубликования.
5. Контроль за выполнением настоящего решения возложить на комитет городской Думы Краснодара по жилищно-коммунальному хозяйству и топливно-энергетическому комплексу (Буренок).

Глава муниципального
образования город Краснодар
В.Л.ЕВЛАНОВ

Председатель
городской Думы Краснодара
В.Ф.ГАЛУШКО

Приложение
к решению
городской Думы Краснодара
от 22 августа 2013 г. N 52 п.6

**ПРАВИЛА
БЛАГОУСТРОЙСТВА ТЕРРИТОРИИ
МУНИЦИПАЛЬНОГО ОБРАЗОВАНИЯ ГОРОД КРАСНОДАР**

Список изменяющих документов
(в ред. Решений городской Думы Краснодара
от 19.06.2014 N 64 п.5, от 18.12.2014 N 72 п.4, от 21.04.2016 N 15 п.8,
от 22.12.2016 N 30 п.15, от 20.07.2017 N 40 п.29, от 28.11.2017 N 44 п.2,
от 16.07.2018 N 57 п.25, от 27.06.2019 N 76 п.5, от 18.06.2020 N 97 п.6)

Раздел I

ОБЩИЕ ПОЛОЖЕНИЯ

1. Правила благоустройства территории муниципального образования город Краснодар (далее - Правила) разработаны на основании Федеральных законов от 06.10.2003 N 131-ФЗ "Об общих принципах организации местного самоуправления в Российской Федерации", от 08.11.2007 N 257-ФЗ "Об автомобильных дорогах и дорожной деятельности в Российской Федерации и о внесении изменений в отдельные законодательные акты Российской Федерации", постановления Государственного комитета Совета Министров СССР по делам строительства от 25.09.75 N 158 "Об утверждении главы СНиП III-10-75 "Благоустройство территорий", Приказа Министерства регионального развития Российской Федерации от 28.12.2010 N 820 "Об утверждении свода правил "СНиП 2.07.01-89* "Градостроительство. Планировка и застройка городских и сельских поселений", постановления Государственного комитета Российской Федерации по строительству и жилищно-коммунальному комплексу от 27.09.2003 N 170 "Об утверждении правил и норм технической эксплуатации жилищного фонда", постановления Главного государственного санитарного врача СССР от 05.08.88 N 4690-88 "Об утверждении СанПиН 42-128-4690-88. Санитарные правила содержания территорий населенных мест", приказа Министерства транспорта Российской Федерации от 16.11.2012 N 402 "Об утверждении Классификации работ по капитальному ремонту, ремонту и содержанию автомобильных дорог", приказа Государственного комитета Российской Федерации по строительству и жилищно-коммунальному комплексу от 15.12.99 N 153 "Об утверждении Правил создания, охраны и содержания зеленых насаждений в городах Российской Федерации", Инструкции по организации и технологии механизированной уборки населенных мест, утвержденной Министерством жилищного и коммунального хозяйства РСФСР от 12.07.78, приказа Росстандарта от 26.09.2017 N 1245-ст "Об утверждении национального

Инв.№ подл.	Подпись и дата	Взам. Инв. №							Лист 143
Изм.	Кол.уч	Лист	№док.	Подп.	Дата				Лист 143

стандарта Российской Федерации", Закона Краснодарского края от 23.07.2003 N 608-КЗ "Об административных правонарушениях", Закона Краснодарского края от 23.04.2013 N 2695-КЗ "Об охране зеленых насаждений в Краснодарском крае", Закона Краснодарского края от 21.12.2018 N 3952-КЗ "О порядке определения органами местного самоуправления в Краснодарском крае границ прилегающих территорий", Устава муниципального образования город Краснодар, приказом администрации Краснодарского края от 01.03.2019 N 26-кп "Об утверждении предмета охраны, границ территории и требований к градостроительным регламентам в границах территории исторического поселения регионального значения город Краснодар Краснодарского края".
(в ред. Решений городской Думы Краснодара от 19.06.2014 N 64 п.5, от 20.07.2017 N 40 п.29, от 18.06.2020 N 97 п.6)

2. Настоящие Правила устанавливают единые требования по надлежащему техническому и санитарному содержанию зданий (включая жилые дома), сооружений, земельных участков, на которых они расположены, к внешнему виду фасадов и ограждений соответствующих зданий и сооружений, определяют перечень работ по благоустройству и периодичность их выполнения, устанавливают порядок участия собственников зданий (помещений в них) и сооружений в благоустройстве и обеспечении чистоты и порядка на прилегающих территориях, устанавливают требования по благоустройству территории муниципального образования город Краснодар (включая освещение улиц, озеленение территорий, установку указателей с наименованиями улиц и номерами домов, размещение и содержание малых архитектурных форм) и обязательны для всех юридических лиц, индивидуальных предпринимателей, осуществляющих свою деятельность на территории муниципального образования город Краснодар независимо от организационно-правовых форм и форм собственности, а также граждан и лиц без гражданства, проживающих на территории муниципального образования город Краснодар.
(п. 2 в ред. Решения городской Думы Краснодара от 19.06.2014 N 64 п.5)

3. Организация работ по уборке и благоустройству, надлежащему санитарному содержанию, поддержанию чистоты и порядка на занимаемых земельных участках, обеспечению надлежащего технического состояния, а также приведению в соответствие с настоящими Правилами внешнего облика зданий, строений и сооружений, ограждений и иных объемно-пространственных материальных объектов, расположенных на территории муниципального образования город Краснодар, обеспечивается собственниками и (или) уполномоченными ими лицами, являющимися владельцами и (или) пользователями таких земельных участков и объектов.
(п. 3 в ред. Решения городской Думы Краснодара от 20.07.2017 N 40 п.29)

3.1. Методическое обеспечение работ по благоустройству территории муниципального образования город Краснодар в части улучшения облика, колористических решений, дизайна зданий, строений, сооружений, ограждений и иных объемно-пространственных материальных объектов и ландшафтной архитектуры возлагается на департамент архитектуры и градостроительства администрации муниципального образования город Краснодар.
(п. 3.1 введен Решением городской Думы Краснодара от 19.06.2014 N 64 п.5)

3.2. Координацию работ по благоустройству и санитарной очистке, уборке территорий, обеспечению чистоты и порядка на территории муниципального образования город Краснодар осуществляют администрации соответствующих внутригородских округов города Краснодара и администрации сельских округов муниципального образования город Краснодар совместно с департаментом городского хозяйства и топливно-энергетического комплекса администрации муниципального образования город Краснодар.
(п. 3.2 введен Решением городской Думы Краснодара от 19.06.2014 N 64 п.5)

4. В настоящих Правилах применяются следующие термины и определения:

аварийно опасные деревья - деревья, представляющие опасность для жизни и здоровья граждан, имущества и создающие аварийно опасные ситуации;

архитектурное решение - авторский замысел архитектурного объекта, его внешнего и внутреннего облика, пространственной, планировочной и функциональной организации, зафиксированный в технической (проектной) документации;

Взам. Инв. №	
Подпись и дата	
Инв.№ подл.	

Изм.	Кол.уч	Лист	№док.	Подп.	Дата

благоустройство территории - деятельность по реализации комплекса мероприятий, установленных правилами благоустройства территории муниципального образования город Краснодар, направленная на обеспечение и повышение комфортности условий проживания граждан, поддержанию и улучшению санитарного и эстетического состояния территории муниципального образования город Краснодар, по содержанию территории муниципального образования город Краснодар и расположенных на его территории объектов;

газон - участок земли с искусственно созданным травяным покровом;

границы прилегающей территории - предел прилегающей территории;

дерево - многолетнее растение с четко выраженным стволом, несущими боковыми ветвями и верхушечным побегом;

естественная растительность - совокупность древесных, кустарниковых и травянистых растений естественного происхождения на определенной территории;

жидкие отходы - отходы (осадки) из выгребных ям и хозяйственно-бытовые стоки, инфильтрационные воды объектов размещения отходов, жидкие отходы термической обработки отходов и от топочных установок;

зеленые насаждения - древесно-кустарниковая и травянистая растительность естественного и искусственного происхождения, выполняющая средообразующие, рекреационные, санитарно-гигиенические, экологические и эстетические функции;

информационная конструкция - объект внешнего благоустройства, выполняющий функцию информирования населения, не являющийся рекламной конструкцией и соответствующий требованиям постоянных Правил;

исполнитель услуг - юридические лица, индивидуальные предприниматели, оказывающие потребителю услуги по сбору отходов в соответствии с законодательством Российской Федерации;

компенсационная стоимость зеленых насаждений - денежная оценка стоимости зеленых насаждений, устанавливаемая для учета их ценности в целях осуществления компенсационного озеленения;

компенсационное озеленение - деятельность администрации муниципального образования город Краснодар по созданию зеленых насаждений взамен уничтоженных и их сохранению до полной приживаемости на территории муниципального образования город Краснодар;

контейнер - пластиковая либо металлическая емкость объемом от 40 до 1100 литров с установленными цветовыми и письменными обозначениями, используемая для накопления твердых коммунальных отходов, за исключением крупногабаритных отходов;

контейнерная площадка - место размещения контейнеров для сбора (накопления) твердых коммунальных отходов и бункеров для сбора крупногабаритных отходов;

кустарник - многолетнее растение, ветвящееся у самой поверхности почвы и не имеющее во взрослом состоянии главного ствола;

место временного хранения отходов - место, расположенное вблизи источников образования отходов и устроенное в соответствии с СанПиН 42-128-4690-88 "Санитарные правила содержания территории населенных мест", утвержденными Министерством здравоохранения СССР 05.08.88 N 4690-88, предназначенное для накопления и хранения отходов в определенных количествах и на установленные сроки;

мусор - мелкие неоднородные сухие или влажные отходы либо отходы, владелец которых не установлен;

Инва.№ подл.	Подпись и дата	Взам. Инв. №

Изм.	Кол.уч	Лист	№док.	Подп.	Дата

мусоровоз - специализированное автотранспортное средство, используемое для транспортирования твердых коммунальных отходов;

нейтральные цвета - цвета ахроматической цветовой гаммы, универсально сочетающиеся с другими цветами (приведены в пункте 21.4 раздела III настоящих Правил);

нормируемый комплекс элементов благоустройства - необходимое минимальное сочетание элементов благоустройства для создания на территории муниципального образования безопасной, удобной и привлекательной среды;

объект озеленения - озелененная территория, организованная на определенном земельном участке по принципам ландшафтной архитектуры, включающая в себя элементы благоустройства (парки, скверы, бульвары, улицы, проезды, кварталы и т.д.);

объекты благоустройства - территории муниципального образования, на которых осуществляется деятельность по благоустройству: площадки, дворы, кварталы, функционально-планировочные образования, территории внутригородских округов и районов внутригородских округов, а также территории, выделяемые по принципу единой градостроительной регламентации (охраняемые зоны) или визуально-пространственного восприятия (площадь с застройкой, улица с прилегающей территорией и застройкой), другие территории муниципального образования;

озелененные территории - территория общего пользования, на которых расположены зеленые насаждения, включая зоны рекреации и зеленых насаждений, определяемые в соответствии с Правилами землепользования и застройки на территории муниципального образования город Краснодар;

опасные отходы - отходы, существование которых и (или) обращение с которыми представляют опасность для жизни, здоровья человека и окружающей природной среды;

отходы потребления - остатки веществ, материалов, предметов, изделий, товаров (продукции или изделий), частично или полностью утративших свои первоначальные потребительские свойства для использования по прямому или косвенному назначению в результате физического или морального износа в процессах общественного или личного потребления (жизнедеятельности), использования или эксплуатации;

отходы производства - остатки сырья, материалов, веществ, изделий, предметов, образовавшиеся в процессе производства, выполнения работ (услуг) и утратившие полностью или частично исходные потребительские свойства;

охрана зеленых насаждений - система мер, направленных на защиту зеленых насаждений от негативного воздействия хозяйственной и иной деятельности, включающая в том числе и борьбу с болезнями и вредителями растений;

повреждение зеленых насаждений - нарушение целостности зеленых насаждений в результате механического, термического, биологического или химического воздействия, ухудшения качества среды обитания, вызванного изъятием или загрязнением почвы в зоне зеленых насаждений, изменением состава атмосферного воздуха, но не влекущее прекращение их роста;

порубочный билет - разрешительный документ, выданный администрацией муниципального образования город Краснодар, дающий право на выполнение работ по вырубке (уничтожению), санитарной рубке, санитарной, омолаживающей или формовочной обрезке зеленых насаждений;

потребитель - собственник твердых коммунальных отходов или уполномоченное им лицо, заключившее или обязавшее заключить с региональным оператором договор на оказание услуг по обращению с твердыми коммунальными отходами;

прилегающая территория - территория общего пользования, которая прилегает к зданию, строению, сооружению, земельному участку в случае, если такой земельный участок образован, и границы которой определяются в соответствии с Законом Краснодарского края от 21.12.2018 N

Взам. Инв. №	
Подпись и дата	
Инв. № подл.	

Изм.	Кол.уч.	Лист	№ док.	Подп.	Дата

3952-КЗ "О порядке определения органами местного самоуправления в Краснодарском крае границ прилегающих территорий" и настоящими Правилами;

противогололедные материалы - твердые (сыпучие) или жидкие дорожно-эксплуатационные материалы (фрикционные, химические) или их смеси, применяемые для борьбы с зимней скользкостью на автомобильных дорогах и улицах;

сбор отходов - деятельность, связанная с изъятием отходов в течение определенного времени из мест их образования, для обеспечения последующих работ по обращению с отходами;

складирование отходов - деятельность, связанная с упорядоченным размещением отходов в помещениях, сооружениях на отведенных для этого участках территории, в целях контролируемого хранения в течение определенного интервала времени в соответствии с действующим законодательством;

собственник отходов - собственник сырья, материалов, полуфабрикатов, иных изделий или продуктов, а также товаров (продукции), в результате использования которых образовались отходы, или лицо, приобретшее эти отходы у собственника на основании договора купли-продажи, мены, дарения или иной сделки об отчуждении отходов;

содержание зеленых насаждений - деятельность по поддержанию функционального состояния (обработка почвы, полив, внесение удобрений, обрезка крон деревьев и кустарников и иные мероприятия) и восстановлению зеленых насаждений;

создание зеленых насаждений - деятельность по посадке деревьев и кустарников, посеву трав и цветов, в том числе выбору и подготовке территории, приобретению и выращиванию посадочного и посевного материала, а также сохранению посадочного и посевного материала до полной приживаемости;

сухостойные деревья и кустарники - деревья и кустарники, утратившие физиологическую устойчивость и подлежащие вырубке;

санитарные рубки - рубки, проводимые с целью улучшения санитарного состояния зеленых насаждений (в том числе удаление аварийно опасных, сухостойных и больных деревьев и кустарников), производимые по результатам обследования зеленых насаждений органами администрации муниципального образования город Краснодар;

твердые коммунальные отходы - отходы хозяйственной деятельности населения (приготовление пищи, уборка и текущий ремонт квартир и другое), включая отходы отопительных устройств местного отопления, крупногабаритные предметы домашнего обихода, упаковку, смет с дворовых территорий, отходы ухода за зелеными насаждениями, отходы, образующиеся в процессе деятельности юридических лиц, индивидуальных предпринимателей и подобные по составу отходам, образующимся в жилых помещениях в процессе потребления физическими лицами;

территории общего пользования - территории, которыми беспрепятственно пользуется неограниченный круг лиц (в том числе площади, улицы, проезды, набережные, береговые полосы водных объектов общего пользования, скверы, бульвары);

травяной покров - газон, естественная травянистая растительность;

уборка территорий - вид деятельности, связанной со сбором, вывозом в специально отведенные места отходов производства и потребления, другого мусора, снега, а также иные мероприятия, направленные на обеспечение экологического и санитарно-эпидемиологического благополучия населения и охрану окружающей среды;

уничтожение зеленых насаждений - механическое, термическое, биологическое или химическое воздействие на зеленые насаждения, ухудшающие качество среды обитания, вызванное изъятием или загрязнением почвы в зоне зеленых насаждений, изменением состава атмосферного воздуха и приводящее к прекращению роста и гибели зеленых насаждений или их части;

Инв.№ подл.	Подпись и дата	Взам. Инв. №							Лист 147
			Изм.	Кол.уч.	Лист	№док.	Подп.	Дата	

фриз - композиция в виде горизонтальной полосы или ленты, выполненная на фасаде здания, строения, сооружения, расположенная между окнами верхних и нижних этажей или над окнами последнего этажа здания, строения, сооружения;

цветник - участок геометрической или свободной формы с высаженными одно-, двух- или многолетними цветочными растениями, кустарниками, декоративными деревьями;

элементы благоустройства территории - декоративные, технические, планировочные, конструктивные устройства, растительные компоненты, различные виды оборудования и оформления, малые архитектурные формы, некапитальные нестационарные сооружения, рекламные и информационные конструкции, используемые как составные части благоустройства;

яркие цвета - цвета, не являющиеся нейтральными.
(п. 4 в ред. Решения городской Думы Краснодара от 18.06.2020 N 97 п.6)

5. Правила обеспечивают требования охраны здоровья человека (противопожарные, санитарно-гигиенические, конструктивные, технологические, планировочные требования, предотвращающие получение заболеваний и травм), исторической и природной среды, создают технические возможности беспрепятственного передвижения маломобильных групп населения по территории муниципального образования город Краснодар.

6. Действие настоящих Правил распространяется на отношения в части охраны зеленых насаждений, расположенных на территории муниципального образования город Краснодар, независимо от формы собственности, за исключением земельных участков, отнесенных к территориальным зонам специального назначения, зонам военных объектов, а также земельных участков, предоставленных гражданам для индивидуального жилищного строительства, ведения личного подсобного хозяйства, и участков, предоставленных садоводческим или огородническим некоммерческим товариществам, земельных участков, расположенных на особо охраняемых природных территориях и землях лесного фонда, земельных участков в составе зон сельскохозяйственного использования, занятых многолетними плодово-ягодными насаждениями всех видов (деревья, кустарники), чайными плантациями, питомниками древесных и кустарниковых растений.
(в ред. Решения городской Думы Краснодара от 18.06.2020 N 97 п.6)

Положения настоящих Правил не распространяются на отношения в части охраны зеленых насаждений, расположенных на особо охраняемых природных территориях, за исключением случаев проведения уходных работ за зелеными насаждениями (санитарная рубка, обрезка зеленых насаждений, заделка дупел и трещин).

Абзац утратил силу. - Решение городской Думы Краснодара от 18.06.2020 N 97 п.6.

В части, не урегулированной настоящими Правилами, подлежат применению Правила создания, охраны и содержания зеленых насаждений в городах Российской Федерации, утвержденные приказом Госстроя Российской Федерации от 15.12.99 N 153.
(п. 6 в ред. Решения городской Думы Краснодара от 21.04.2016 N 15 п.8)

Раздел II

ЭЛЕМЕНТЫ БЛАГОУСТРОЙСТВА ТЕРРИТОРИИ

7. Озеленение.

7.1. Озеленение - элемент благоустройства и ландшафтной организации территории, обеспечивающий формирование среды муниципального образования с активным использованием растительных компонентов, а также поддержание ранее созданной или изначально существующей природной среды на территории муниципального образования город Краснодар.

7.2. Местоположение и границы озелененных территорий определяются генеральным планом муниципального образования город Краснодар и Правилами землепользования и застройки на

Взам. Инв. №	Подпись и дата	Инв.№ подл.								ЮГА-213-2022-ЛО-ППТ	Лист
			Изм.	Кол.уч	Лист	№док.	Подп.	Дата	148		

территории муниципального образования город Краснодар.

7.3. Озелененные территории подразделяются на группы.

К озелененным территориям I группы относятся бульвары, площади, а также автомобильные дороги общего пользования местного значения, относящиеся к магистральным въездным маршрутам (зоны зеленых насаждений между проезжей частью и тротуаром), включая транспортные развязки и путепроводы, указанные в приложении N 3 к настоящим Правилам. (в ред. Решения городской Думы Краснодара от 28.11.2017 N 44 п.2)

К озелененным территориям II группы относятся территории общего пользования, прилегающие к индивидуальным жилым домам, многоквартирным жилым домам, за исключением земельных участков, относящихся к общему имуществу собственников помещений многоквартирных домов, автомобильные дороги общего пользования местного значения (не отнесенные к озелененным территориям I группы), а также иные озелененные территории (в том числе скверы и зоны зеленых насаждений). (в ред. Решения городской Думы Краснодара от 28.11.2017 N 44 п.2)

7.4. Создание и содержание зеленых насаждений за счет средств местного бюджета (бюджета муниципального образования город Краснодар) осуществляется специализированными организациями на основании муниципальных контрактов, заключаемых в соответствии с действующим законодательством.

7.5. Физическим и юридическим лицам, в собственности или пользовании которых находятся земельные участки, работы по созданию зеленых насаждений, в том числе подготовке территории, почв и растительных грунтов, посадочных мест, выкопке посадочного материала, транспортировке, хранению, посадке деревьев и кустарников, устройству газонов, цветников дорожно-тропиночной сети, и содержанию зеленых насаждений, рекомендуется проводить в соответствии с Правилами создания, охраны и содержания зеленых насаждений в городах Российской Федерации, утвержденными приказом Госстроя Российской Федерации от 15.12.99 N 153.

7.6. Работы по созданию новых зеленых насаждений, а также капитальный ремонт и реконструкция объектов ландшафтной архитектуры должны проводиться только по архитектурным решениям объектов, согласованным в соответствии с Порядком рассмотрения архитектурных решений объектов и предоставления решения о согласовании архитектурно-градостроительного облика объектов на территории муниципального образования город Краснодар, утвержденным постановлением администрации муниципального образования город Краснодар. (в ред. Решения городской Думы Краснодара от 16.07.2018 N 57 п.25)

7.7. Порядок согласования проектов, указанных в пункте 7.6 раздела II настоящих Правил, проведения работ по созданию и содержанию зеленых насаждений устанавливается администрацией муниципального образования город Краснодар.

8. Создание и содержание зеленых насаждений.

8.1. Строительство, реконструкция, капитальный ремонт объектов капитального строительства на территории муниципального образования город Краснодар должны включать комплекс работ по созданию, реконструкции, капитальному ремонту объектов озеленения, полную или частичную замену либо восстановление существующих зеленых насаждений с полным комплексом подготовительных работ.

8.2. Предприятия, организации, учреждения любых форм собственности обязаны при составлении проектов застройки, прокладки дорог, тротуаров, трамвайных линий и других сооружений заносить на генеральные планы точную съемку имеющихся на участке деревьев и кустарников, а при их отсутствии делать об этом пояснение в плане.

8.3. Озеленение застраиваемых территорий выполняется в ближайший благоприятный агротехнический период, следующий за моментом ввода объекта в эксплуатацию.

Инв.№ подп.	Подпись и дата	Взам. Инв. №							Лист
Изм.	Кол.уч	Лист	№док.	Подп.	Дата	ЮГА-213-2022-ЛО-ППТ			149

8.4. Посадка деревьев и кустарников, посев трав и цветов производится:

при строительстве, реконструкции, капитальном ремонте объектов капитального строительства;

при проведении работ по озеленению территорий, не связанных со строительством, реконструкцией, капитальным ремонтом объектов капитального строительства.

8.5. Работы по содержанию зеленых насаждений осуществляются:

на земельных участках, находящихся в муниципальной собственности муниципального образования город Краснодар и переданных во владение и (или) пользование, пользователями указанных земельных участков;

на озелененных территориях I группы, за исключением земельных участков, переданных во владение и (или) пользование, - департаментом городского хозяйства и топливно-энергетического комплекса администрации муниципального образования город Краснодар в пределах бюджетных ассигнований и доведенных лимитов бюджетных обязательств;

на озелененных территориях II группы, за исключением земельных участков, переданных во владение и (или) пользование, - администрациями внутригородских округов города Краснодара, сельских округов муниципального образования город Краснодар в пределах бюджетных ассигнований и доведенных лимитов бюджетных обязательств;

на земельных участках, относящихся к общему имуществу собственников помещений многоквартирных домов, - собственниками помещений многоквартирных домов.
(абзац введен Решением городской Думы Краснодара от 19.06.2014 N 64 п.5)

8.6. В отношении зеленых насаждений, расположенных на озелененных территориях I и II группы, выполняются следующие виды работ по их содержанию:

вырубка сухих, аварийных и потерявших декоративный вид деревьев и кустарников с корчевкой пней;

подготовка посадочных мест с заменой растительного грунта и внесением органических и минеральных удобрений, посадка деревьев и кустарников, устройство новых цветников;

устройство газонов с подсыпкой растительной земли и посевом газонных трав;

подсев газонов в отдельных местах и подсадка однолетних и многолетних цветочных растений в цветниках; санитарная обрезка растений, удаление поросли, очистка стволов от дикорастущих лиан, стрижка и кромирование живой изгороди, лечение ран; выкапывание, очистка, сортировка луковиц, клубнелуковиц, корневищ;

уходные работы за зелеными насаждениями - обрезка, с обязательной обработкой срезов ранозаживляющими материалами, подкормка, полив, рыхление, прополка, защита растений, утепление корневой системы, связывание и развязывание кустов неморозостойких пород, укрытие и покрытие теплолюбивых растений;
(в ред. Решения городской Думы Краснодара от 28.11.2017 N 44 п.2)

работы по уходу за газонами - прочесывание, рыхление, подкормка, полив, прополка, сбор мусора, опавших листьев, землевание, обрезка растительности у бортов газона, выкашивание травостоя, обработка ядохимикатами и гербицидами зеленых насаждений;

поднятие и укладка металлических решеток на лунках деревьев; прочистка и промывка газонного борта;

работы по уходу за цветниками - посев семян, посадка рассады и луковиц, полив, рыхление, прополка, подкормка, защита растений, сбор мусора и другие сопутствующие работы;

Взам. Инв. №	
Подпись и дата	
Инв.№ подл.	

Изм.	Кол.уч	Лист	№доку.	Подп.	Дата

работы по уходу за цветочными вазами.

8.7. Порядок проведения и приемки работ по созданию и содержанию зеленых насаждений устанавливается администрацией муниципального образования город Краснодар.

8.8. Информирование жителей о проведении работ по санитарной рубке, санитарной, омолаживающей или формовочной обрезке, вырубке (уничтожению) зеленых насаждений осуществляется путем установки информационного щита, соответствующего требованиям, утверждаемым администрацией муниципального образования город Краснодар.
(пп. 8.8 введен Решением городской Думы Краснодара от 21.04.2016 N 15 п.8)

8.9. Проведение работ по санитарной рубке, санитарной, омолаживающей или формовочной обрезке зеленых насаждений без установки информационного щита не допускается.
(пп. 8.9 введен Решением городской Думы Краснодара от 21.04.2016 N 15 п.8)

8.10. Физические и юридические лица, получившие поручочный билет и акт обследования, обязаны обеспечить наличие указанных документов на месте производства работ по вырубке и обрезке зеленых насаждений.
(пп. 8.10 введен Решением городской Думы Краснодара от 21.04.2016 N 15 п.8)

8.11. В случае необходимости проведения уходовых работ за зелеными насаждениями на земельных участках, расположенных на особо охраняемой природной территории, собственники земельных участков, землепользователи, землевладельцы и арендаторы земельных участков согласовывают проведение указанных работ с уполномоченным органом, в ведении которого находится особо охраняемая природная территория.
(пп. 8.11 введен Решением городской Думы Краснодара от 21.04.2016 N 15 п.8)

9. Охрана зеленых насаждений.

9.1. На озелененных территориях запрещается:

лежать на газонах и в молодых лесных посадках;
(в ред. Решения городской Думы Краснодара от 19.06.2014 N 64 п.5)

самовольно рубить деревья и кустарники;

ломать деревья, кустарники, сучья и ветви, срывать листья и цветы, сбивать и собирать плоды;

разбивать палатки и разводить костры;

засорять клумбы, цветники, газоны, дорожки и водоемы;
(в ред. Решения городской Думы Краснодара от 19.06.2014 N 64 п.5)

портить скульптуры, скамейки, ограды;

добывать из деревьев сок, делать надрезы, надписи, приклеивать к деревьям объявления, номерные знаки, всякого рода указатели, провода и забивать в деревья крючки и гвозди для подвешивания гамаков, качелей, веревок, сушить белье на ветвях;

ездить на велосипедах, мотоциклах, лошадях, тракторах и автомашинах;

мыть автотранспортные средства, стирать белье, а также купать животных в водоемах, расположенных на территории зеленых насаждений;

парковать автотранспортные средства на клумбах, цветниках, газонах;
(в ред. Решения городской Думы Краснодара от 19.06.2014 N 64 п.5)

пасти скот;

устраивать ледяные катки и снежные горки, кататься на лыжах, коньках, санях,

Взам. Инв. №	
Подпись и дата	
Инв.№ подл.	

Изм.	Кол.уч	Лист	№док.	Подп.	Дата

организовывать игры, танцы, за исключением мест, отведенных для этих целей;

производить строительные и ремонтные работы без ограждений насаждений щитами, гарантирующими защиту их от повреждений;

обнажать корни деревьев на расстоянии ближе 1,5 м от ствола и засыпать шейки деревьев землей или строительным мусором;

складировать на территории зеленых насаждений материалы, а также устраивать на прилегающих территориях склады материалов, способствующие распространению вредителей зеленых насаждений;

устраивать свалки мусора, снега и льда, сбрасывать снег с крыш на участках, имеющих зеленые насаждения, без принятия мер, обеспечивающих сохранность деревьев и кустарников;

добывать растительную землю, песок и производить другие раскопки;

выгуливать и отпускать с поводка собак в парках, лесопарках, скверах и иных территориях зеленых насаждений;

сжигать листву и мусор;

повреждать и уничтожать клумбы, цветники, газоны, ходить по ним.
(абзац введен Решением городской Думы Краснодара от 19.06.2014 N 64 п.5)

9.2. Планирование хозяйственной и иной деятельности на территориях, занятых зелеными насаждениями, должно предусматривать проведение мероприятий по сохранению зеленых насаждений в соответствии с градостроительными, санитарными и экологическими нормами и правилами. Перед вырубкой (уничтожением) зеленых насаждений субъект хозяйственной и иной деятельности должен получить порубочный билет и внести плату за проведение компенсационного озеленения при упицтожении зеленых насаждений на территории муниципального образования город Краснодар (далее - плата), которая исчисляется в порядке, установленном Законом Краснодарского края. При несанкционированной вырубке (уничтожении) зеленых насаждений плата рассчитывается в пятикратном размере.

9.3. При несанкционированном повреждении деревьев и кустарников (в том числе при обрезке) плата рассчитывается в двукратном размере при повреждении до 30 процентов (включительно) зеленого насаждения, в пятикратном размере - при повреждении более 30 процентов зеленого насаждения.

(пп. 9.3 введен Решением городской Думы Краснодара от 21.04.2016 N 15 п.8)

9.4. Уполномоченным органом по охране и защите зеленых насаждений на территории муниципального образования город Краснодар является департамент городского хозяйства и топливно-энергетического комплекса администрации муниципального образования город Краснодар.

(пп. 9.4 введен Решением городской Думы Краснодара от 28.11.2017 N 44 п.2)

10. Оформление порубочного билета.

10.1. Оформление, выдача и учет порубочных билетов производится в соответствии с порядком выдачи и учета порубочных билетов на территории муниципального образования город Краснодар и административным регламентом предоставления администрацией муниципального образования город Краснодар муниципальной услуги "Выдача порубочного билета на территории муниципального образования город Краснодар", утверждаемыми администрацией муниципального образования город Краснодар.

10.2. Акты обследования зеленых насаждений, которые подлежат санитарной рубке, санитарной, омолаживающей или формовочной обрезке, являются общедоступными и публикуются на официальном интернет-портале администрации муниципального образования город Краснодар

Взам. Инв. №	
Подпись и дата	
Инв.№ подл.	

Изм.	Кол.уч	Лист	№док.	Подп.	Дата

и городской Думы Краснодара.

10.3. Категория деревьев, подлежащих санитарной вырубке, определяется в соответствии с приложением N 1 к настоящим Правилам.
(п. 10 в ред. Решения городской Думы Краснодара от 21.04.2016 N 15 п.8)

11. Компенсационное озеленение.

11.1. Компенсационное озеленение производится администрацией муниципального образования город Краснодар.

11.2. В случае уничтожения зеленых насаждений компенсационное озеленение производится на том же участке земли, где они были уничтожены, причем количество единиц растений и занимаемая ими площадь не должны быть уменьшены, либо компенсационное озеленение производится на другом участке земли, но на территориях тех внутригородских округов города Краснодара и сельских округов муниципального образования город Краснодар, где были уничтожены зеленые насаждения. В этом случае озеленение производится в двойном размере, как по количеству единиц растительности, так и по площади.

11.3. При формировании администрацией муниципального образования город Краснодар новых земельных участков под индивидуальное жилищное строительство, занятых зелеными насаждениями, компенсационное озеленение производится в количестве, равном количеству зеленых насаждений, находящихся на указанных участках, за счет средств местного бюджета (бюджета муниципального образования город Краснодар).

11.4. Компенсационное озеленение производится в ближайший сезон, подходящий для посадки (посева) зеленых насаждений, но не позднее одного года со дня уничтожения зеленых насаждений.

11.5. Видовой состав и возраст зеленых насаждений, высаживаемых на территории муниципального образования город Краснодар в порядке компенсационного озеленения, устанавливаются администрацией муниципального образования город Краснодар.

11.6. Параметры посадочного материала должны быть не менее:

у субтропических ценных растений высота - 1,5 - 2 м, ком земли - 1,0 x 0,8 м;

у субтропических растений длина окружности ствола - 8 - 10 см, высота - 2 - 3 м, ком земли - 0,5 x 0,4 м;

у деревьев хвойных высота - 1,5 - 1,7 м, ком земли - 0,8 x 0,6 м;

у деревьев лиственных 1-й группы длина окружности ствола - 8 - 10 см, ком земли - 0,5 x 0,4 м;

у деревьев лиственных 2-й группы длина окружности ствола - 8 - 10 см, ком земли - 0,5 x 0,4 м;

у деревьев лиственных 3-й группы длина окружности ствола - 8 - 10 см, ком земли - 0,5 x 0,4 м;

у кустарников высота - 0,3 м.

Длина окружности ствола измеряется на высоте 1,3 - 1,5 м.

11.7. Создание зеленых насаждений на территориях новых микрорайонов в муниципальном образовании город Краснодар не может рассматриваться как компенсационное озеленение.

12. Учет зеленых насаждений.

Инв.№ подл.	Подпись и дата	Взам. Инв. №							ЮГА-213-2022-ЛО-ППТ	Лист
			Изм.	Кол.уч	Лист	№док.	Подп.	Дата		153

Утратил силу. - Решение городской Думы Краснодара от 27.06.2019 N 76 п.5.

13. Виды покрытий.

13.1. Покрытия поверхности обеспечивают на территории муниципального образования город Краснодар условия безопасного и комфортного передвижения, а также формируют архитектурно-художественный облик среды. Для целей благоустройства территории применяются следующие виды покрытий:

твердые (капитальные) - монолитные или сборные, выполняемые из асфальтобетона, цементобетона, природного камня и т.п. материалов;

мягкие (некапитальные) - выполняемые из природных или искусственных сыпучих материалов (песок, щебень, гранитные высевки, керамзит, резиновая крошка и др.), находящихся в естественном состоянии, сухих смесях, уплотненных или укрепленных вяжущими;

газоновые, выполняемые по специальным технологиям подготовки и посадки травяного покрова;

комбинированные, представляющие сочетания покрытий, указанных выше (например, плитка, утопленная в газон, и т.п.).

13.2. На территории муниципального образования город Краснодар не допускается наличие участков почвы без перечисленных видов покрытий, за исключением дорожно-тропиночной сети на особо охраняемых территориях зон особо охраняемых природных территорий и участков территории в процессе реконструкции и строительства.

13.3. Выбор видов покрытия следует принимать в соответствии с их целевым назначением: твердых - с учетом возможных предельных нагрузок, характера и состава движения, противопожарных требований, действующих на момент проектирования; мягких - с учетом их специфических свойств при благоустройстве отдельных видов территорий (детских, спортивных площадок, площадок для выгула собак, прогулочных дорожек и т.п. объектов); газонных и комбинированных, как наиболее экологических.

13.4. Твердые виды покрытия устанавливаются с шероховатой поверхностью с коэффициентом сцепления в сухом состоянии не менее 0,6, в мокром - не менее 0,4. Не допускается применение в качестве покрытия кафельной, метлахской плитки, гладких или отполированных плит из искусственного и естественного камня на территории пешеходных коммуникаций, в наземных и подземных переходах, на ступенях лестниц, площадках крылец входных групп зданий.

13.5. Следует предусматривать уклон поверхности твердых видов покрытия, обеспечивающий отвод поверхностных вод, - на водоразделах при наличии системы дождевой канализации его следует назначать не менее 4 промилле; при отсутствии системы дождевой канализации - не менее 5 промилле. Максимальные уклоны следует назначать в зависимости от условий движения транспорта и пешеходов.

13.6. Для деревьев, расположенных в мощении, при отсутствии иных видов защиты (приствольных решеток, бордюров, периметральных скамеек и пр.) необходимо предусматривать выполнение защитных видов покрытий в радиусе не менее 1,5 м от ствола: щебеночное, галечное, "соты" с засевом газона. Защитное покрытие может быть выполнено в одном уровне или выше покрытия пешеходных коммуникаций.

13.7. Колористическое решение применяемого вида покрытия необходимо выполнять с учетом цветового решения формируемой среды, а на территориях общественных пространств муниципального образования город Краснодар - соответствующей концепции цветового решения данной территории.

14. Сопряжения поверхностей.

Взам. Инв. №	
Подпись и дата	
Инв.№ подл.	

Изм.	Кол.уч	Лист	№док.	Подп.	Дата

14.1. К элементам сопряжения поверхностей относятся различные виды бортовых камней, пандусы, ступени, лестницы.

14.1.1. Бортовые камни.

На стыке тротуара и проезжей части следует устанавливать дорожные бортовые камни. Бортовые камни необходимо устанавливать с нормативным превышением над уровнем проезжей части не менее 150 мм, которое должно сохраняться и в случае ремонта поверхностей покрытий. Для предотвращения наезда автотранспорта на газон в местах сопряжения покрытия проезжей части с газоном рекомендуется применение повышенного бортового камня на улицах общегородского и районного значения, а также площадках автостоянок при крупных объектах обслуживания.

При сопряжении покрытия пешеходных коммуникаций с газоном можно устанавливать садовый борт, дающий превышение над уровнем газона не менее 50 мм на расстоянии не менее 0,5 м, что защищает газон и предотвращает попадание грязи и растительного мусора на покрытие, увеличивая срок его службы. На территории пешеходных зон возможно использование натуральных материалов (кирпич, дерево, валуны, керамический борт и т.п.) для оформления примыкания различных типов покрытия.

14.1.2. Ступени, лестницы, пандусы.

При уклонах пешеходных коммуникаций более 60 промилле следует предусматривать устройство пандуса. На основных пешеходных коммуникациях в местах размещения учреждений здравоохранения и других объектов массового посещения, домов инвалидов и престарелых ступени и лестницы следует предусматривать при уклонах более 50 промилле, обязательно сопровождая их пандусом. При пересечении основных пешеходных коммуникаций с проездами или в иных случаях, оговоренных в задании на проектирование, следует предусматривать бордюрный пандус для обеспечения спуска с покрытия тротуара на уровень дорожного покрытия.

При проектировании открытых лестниц на перепадах рельефа высоту ступеней рекомендуется назначать не более 120 мм, ширину - не менее 400 мм и уклон 10 - 20 промилле в сторону вышележащей ступени. После каждых 10 - 12 ступеней рекомендуется устраивать площадки длиной не менее 1,5 м. Край первых ступеней лестниц при спуске и подъеме рекомендуется выделять полосами яркой контрастной окраски. Все ступени паружных лестниц в пределах одного марша следует устанавливать одинаковыми по ширине и высоте подъема ступеней. При проектировании лестниц в условиях реконструкции сложившихся территорий населенного пункта высота ступеней может быть увеличена до 150 мм, а ширина ступеней и длина площадки - уменьшена до 300 мм и 1,0 м соответственно.

Пандус выполняется из нескользкого материала с шероховатой текстурой поверхности без горизонтальных канавок. При отсутствии ограждающих пандус конструкций следует предусматривать ограждающий бортик высотой не менее 75 мм и поручни.

При повороте пандуса или его протяженности более 9 м не реже чем через каждые 9 м необходимо предусматривать горизонтальные площадки размером 1,5 x 1,5 м. На горизонтальных площадках по окончании спуска необходимо предусматривать дренажные устройства.

При устройстве пандуса высота бордюрного камня не должна превышать 1,5 см.

По обеим сторонам лестницы или пандуса следует предусматривать поручни на высоте 800 - 920 мм круглого или прямоугольного сечения, удобного для охвата рукой и отстоящего от стены на 40 мм. При ширине лестницы 2,5 м и более следует предусматривать разделительные поручни. Длину поручней следует устанавливать больше длины пандуса или лестницы с каждой стороны не менее чем на 0,3 м, с округленными и гладкими концами поручней. При проектировании необходимо предусматривать конструкции поручней, исключаящие соприкосновение руки с металлом.

15. Ограждения.

15.1. В целях благоустройства на территории муниципального образования город Краснодар

Взам. Инв. №	
Подпись и дата	
Инв. № подл.	

Изм.	Кол.уч	Лист	№ док.	Подп.	Дата

предусмотрено применение различных видов ограждений, которые различаются: по назначению (декоративные, защитные, их сочетание), высоте (низкие - 0,3 - 1,0 м, средние - 1,1 - 1,7 м, высокие - 1,8 - 3,0 м), виду материала (металлические, железобетонные и др.), степени пропущаемости для взгляда (прозрачные, глухие), степени стационарности (постоянные, временные, передвижные).

15.2. Проектирование ограждений должно производиться в зависимости от их местоположения и назначения согласно государственным стандартам Российской Федерации, каталогам сертифицированных изделий, проектам индивидуального проектирования.

15.3. Ограждения магистралей и транспортных сооружений города должны проектироваться согласно ГОСТу Р 52289-2004 Национальный стандарт Российской Федерации. Технические средства организации дорожного движения. Правила применения дорожных знаков, разметки, светофоров, дорожных ограждений и направляющих устройств, утвержденному приказом Ростехрегулирования от 15.12.2004 N 120-ст, и ГОСТу 26804-86 Ограждения дорожные металлические барьерного типа. Технические условия, утвержденному постановлением Госстроя СССР от 19.12.85 N 242.

15.4. На территориях общественного, жилого, рекреационного назначения запрещаются проектирование и устройство глухих и железобетонных ограждений. Допускается применение декоративных металлических ограждений.

15.5. Допускается размещение защитных металлических ограждений высотой не менее 0,5 м в местах примыкания газопроводов к проездам, стоянкам автотранспорта, в местах возможного наезда автомобилей на газон и вытаптывания троп через газон. Металлическое ограждение должно размещаться на территории газона с отступом от границы примыкания порядка 0,2 - 0,3 м.

15.6. При проектировании средних и высоких видов ограждений в местах пересечения с подземными сооружениями рекомендуется предусматривать конструкции ограждений, позволяющие производить ремонтные или строительные работы.

16. Малые архитектурные формы.

К малым архитектурным формам относятся: элементы монументально-декоративного оформления, водные устройства, городская мебель, коммунально-бытовое и техническое оборудование.

16.1. Водные устройства.

К водным устройствам относятся фонтаны, родники, декоративные водоемы. Водные устройства выполняют декоративно-эстетическую функцию, улучшают микроклимат, воздушную и акустическую среду. Водные устройства всех видов должны быть снабжены водосливными трубами, отводящими избыток воды в дренажную сеть и ливневую канализацию.

Строительство фонтанов осуществляется на основании индивидуальных проектов.

Декоративные водоемы сооружаются с использованием рельефа или на ровной поверхности в сочетании с газоном, плиточным покрытием, цветниками, древесно-кустарниковыми посадками. Дно водоема должно быть гладким, удобным для очистки. Рекомендуется использование приемов цветового и светового оформления.

16.2. Городская мебель.

К городской мебели относятся: различные виды скамей отдыха, размещаемые на территории общественных пространств, рекреаций и дворов, скамей и столов, на площадках для настольных игр, летних кафе и других местах отдыха.

Установка скамей производится на твердые виды покрытия или фундамент. В зонах отдыха, лесопарках, детских площадках допускается установка скамей на мягкие виды покрытия. При наличии фундамента не допускается выступление его части над поверхностью земли.

Инва.№ подл.	Подпись и дата	Взам. Инв. №

Изм.	Кол.уч.	Лист	№ док.	Подп.	Дата

На территории особо охраняемых природных территорий возможно выполнять скамьи и столы из древесных пней-срубов, бревен и плах, не имеющих сколов и острых углов.

Количество размещаемой мебели муниципального образования определяется в зависимости от функционального назначения территории и количества посетителей на этой территории.

16.3. Уличное коммунально-бытовое и техническое оборудование.

Уличное коммунально-бытовое оборудование - контейнеры и урны для сбора отходов и мусора. Основными требованиями при выборе того или иного вида коммунально-бытового оборудования являются: экологичность, безопасность (отсутствие острых углов), удобство в пользовании, легкость очистки, привлекательный внешний вид.

Для сбора бытового мусора на улицах, площадях, объектах рекреации могут применяться малогабаритные (милые) контейнеры (менее 0,5 куб. м) и (или) урны. Интервал при расстановке малых контейнеров и урн (без учета обязательной расстановки у вышеперечисленных объектов) может составлять: на основных пешеходных коммуникациях - не более 60 м, других территориях муниципального образования - не более 100 м. На территории объектов рекреации расстановку малых контейнеров и урн следует предусматривать у скамей, некапитальных нестационарных сооружений и уличного технического оборудования, ориентированных на продажу продуктов питания. Кроме того, урны следует устанавливать на остановках общественного транспорта. Во всех случаях следует предусматривать расстановку, не мешающую передвижению пешеходов, проезду инвалидов и детских колясок.

К уличному техническому оборудованию относятся: укрытия таксофонов, почтовые ящики, автоматы по продаже воды и др., торговые палатки, элементы инженерного оборудования (подъемные площадки для инвалидов колясок, смотровые люки, решетки дождеприемных колодцев, вентиляционные шахты подземных коммуникаций, шкафы телефонной связи и т.п.).

Установка уличного технического оборудования должна обеспечивать удобный подход к оборудованию и соответствовать установленным строительным нормам и правилам.

Оформление элементов инженерного оборудования необходимо выполнять без нарушения уровня благоустройства формируемой среды, ухудшения условий передвижения и технических условий.

17. Игровое и спортивное оборудование.

Игровое и спортивное оборудование на территории муниципального образования город Краснодар представлено игровыми, физкультурно-оздоровительными устройствами, сооружениями и (или) их комплексами.

17.1. Игровое оборудование.

Игровое оборудование должно соответствовать требованиям санитарно-гигиенических норм, охраны жизни и здоровья ребенка, быть удобным в технической эксплуатации, эстетически привлекательным.

При размещении игрового оборудования на детских игровых площадках рекомендуется соблюдать требования к параметрам игрового оборудования и минимальным расстояниям безопасности его отдельных частей (приложение N 2 к постоянным Правилам). В пределах указанных расстояний на участках территории площадки не допускается размещение других видов игрового оборудования, скамей, урн, бортовых камней и твердых видов покрытия, а также веток, стволов, корней деревьев.

17.2. Спортивное оборудование.

Спортивное оборудование предназначено для всех возрастных групп населения, размещается на спортивных, физкультурных площадках, либо на специально оборудованных пешеходных

Взам. Инв. №	
Подпись и дата	
Инв.№ подл.	

Изм.	Кол.уч	Лист	№доку.	Подп.	Дата

коммуникациях (тропы здоровья) в составе рекреаций. Спортивное оборудование в виде специальных физкультурных снарядов и тренажеров должно быть заводского изготовления, быть сертифицированным и соответствовать всем требованиям, установленным для данного оборудования.

18. Освещение территории муниципального образования город Краснодар.

18.1. На территории муниципального образования город Краснодар осветительные установки должны обеспечивать:

количественные и качественные показатели, предусмотренные действующими нормами искусственного освещения жилых территорий и наружного архитектурного освещения (Приказ Министерства регионального развития Российской Федерации от 27.12.2010 N 783 "СП 52.13330.2011. Свод правил. Естественное и искусственное освещение. Актуализированная редакция СНиП 23-05-95");

надежность работы установок согласно Правилам устройства электроустановок (ПУЭ), безопасность населения, обслуживающего персонала и, в необходимых случаях, защищенность от вандализма;

экономичность и энергоэффективность применяемых установок, рациональное распределение и использование электроэнергии;

эстетика элементов осветительных установок, их дизайн, качество материалов и изделий с учетом восприятия в дневное и ночное время;

удобство обслуживания и управления при разных режимах работы установок.

18.2. На территории муниципального образования город Краснодар предусмотрены следующие режимы работы осветительных установок:

вечерний будничный режим, когда функционируют все стационарные установки, за исключением систем праздничного освещения;

ночной дежурный режим, когда отключается часть осветительных приборов, допускаемая нормами освещенности;

праздничный режим, когда функционируют все осветительные установки и системы праздничного освещения в часы суток и дни недели, определенные администрацией муниципального образования город Краснодар.

18.3. Включение (отключение) осветительных установок независимо от их ведомственной принадлежности должно производиться при снижении (повышении) уровня естественной освещенности до 20 лк.

18.4. Площади, улицы, проезды, автомобильные дороги, набережные, скверы, бульвары, пляжи, парки, другие территории общего пользования должны освещаться в темное время суток по расписанию, утвержденному администрацией муниципального образования город Краснодар.

18.5. Обязанность по освещению территорий жилых кварталов, микрорайонов, жилых домов, территорий промышленных и коммунальных организаций, а также арки входов в многоквартирные дома возлагается на их собственников или уполномоченных собственником лиц, либо на организацию, осуществившие строительство уличного освещения.

19. Рекламные и информационные конструкции.
(в ред. Решения городской Думы Краснодара от 16.07.2018 N 57 п.25)

19.1. На территории муниципального образования город Краснодар допускается размещение рекламных конструкций, виды которых предусмотрены Порядком размещения рекламных

Взам. Инв. №	
Подпись и дата	
Инв. № подл.	

Изм.	Кол.уч.	Лист	№ док.	Подп.	Дата

конструкций на территории муниципального образования город Краснодар, утвержденным решением городской Думы Краснодара от 25.04.2013 N 47 п.4.

На территории муниципального образования город Краснодар установка и эксплуатация рекламных конструкций без получения в установленном порядке разрешения запрещена.

19.1.1. Размещение рекламных конструкций на территории муниципального образования город Краснодар должно производиться в соответствии с постановлением Госстандарта Российской Федерации от 22.04.2003 N 124-ст ГОСТ Р 52044-2003 "Наружная реклама на автомобильных дорогах и территориях городских и сельских поселений. Общие технические требования к средствам наружной рекламы. Правила размещения".

19.1.2. Рекламные конструкции должны эксплуатироваться в соответствии с требованиями технической, а в случае необходимости и проектной документацией на соответствующие рекламные конструкции в соответствии с законодательством Российской Федерации.

19.2. В целях регулирования размещения информационных конструкций территория муниципального образования город Краснодар подразделяется на следующие зоны регламентации:

- 1) территория исторического поселения города Краснодара;
- 2) территория магистральных въездных маршрутов города Краснодара;
- 3) территории торговых центров (комплексов) общей площадью от 30000 кв. м;
- 4) территория муниципального образования город Краснодар, за исключением территорий, указанных в подпунктах 1), 2) и 3) настоящего подпункта.

Описание границ территории исторического поселения регионального значения город Краснодар Краснодарского края утверждено приказом администрации Краснодарского края от 01.03.2019 N 26-кн "Об утверждении предмета охраны, границ территории и требований к градостроительным регламентам в границах территории исторического поселения регионального значения город Краснодар Краснодарского края".

Перечень автомобильных дорог общего пользования местного значения муниципального образования город Краснодар, относящихся к магистральным въездным маршрутам, указан в приложении N 3 к настоящим Правилам.

Размещение информационных конструкций на территории муниципального образования город Краснодар, за исключением информационных указателей, должно осуществляться в соответствии с архитектурными решениями объектов, согласованными в соответствии с Порядком рассмотрения архитектурных решений объектов и предоставления решения о согласовании архитектурно-градостроительного облика объектов на территории муниципального образования город Краснодар, утвержденным постановлением администрации муниципального образования город Краснодар.

Размещение информационных конструкций в нарушение требований настоящего Порядка не допускается.

19.2.1. На территории муниципального образования город Краснодар допускается размещение следующих видов информационных конструкций:

- 1) информационная вывеска;
- 2) информационная табличка;
- 3) информационный указатель.

19.2.1.1. Информационная вывеска - информационная конструкция, расположенная параллельно фасаду, на котором она находится, предназначенная для доведения до граждан

Взам. Инв. №	
Подпись и дата	
Инв.№ подл.	

Изм.	Кол.уч	Лист	№док.	Подп.	Дата

сведений информационного характера о наименовании организации и (или) обобщенном наименовании товаров (услуг), предоставляемых организацией.

На территории муниципального образования город Краснодар допускаются следующие типы информационных вывесок:

- 1) информационная вывеска из отдельных букв и знаков (объемных и плоских);
- 2) информационная вывеска из отдельных букв и знаков на подложке;
- 3) информационная плоская вывеска.

Информационная вывеска из отдельных букв и знаков - вывеска, в которой отдельные буквы и знаки крепятся непосредственно на элемент фасада, без дополнительных коробов и жестких оснований (подложек).

Информационная вывеска из отдельных букв и знаков на подложке - вывеска, в которой буквы и знаки располагаются на жестком основании.

Плоская информационная вывеска - вывеска, состоящая из жесткой основы (подложки), на которой буквы и знаки нанесены с помощью печати.

19.2.1.2. Информационная табличка - информационная конструкция, расположенная на фасаде здания рядом со входом и содержащая информацию об одной или нескольких организациях, расположенных в здании. Максимальная площадь поля информационной таблички должна быть не более 0,2 кв. м. Для групповой информационной таблички площадь поля каждого элемента в группе должна быть не более 0,2 кв. м.

На территории муниципального образования город Краснодар допускаются следующие типы информационных табличек:

- 1) одиночная (содержит информацию об одной организации, расположенной в здании, строении (сооружении): название, род деятельности, логотип, месторасположение в здании, строении (сооружении) - этаж, номер офиса);
- 2) групповая (содержит информацию о нескольких (всех) организациях, расположенных в здании, строении (сооружении): название, род деятельности, логотип, месторасположение в здании, строении (сооружении) - этаж, номер офиса).

19.2.1.3. Информационный указатель - информационная конструкция малого формата на отдельно стоящей опоре, содержащая сведения об адресных ориентирах (наименовании улиц и номерах зданий, строений (сооружений), о направлении движения и расстоянии до поименованного на информационном указателе объекта в целях ориентирования граждан. Площадь поля (группы полей) информационного указателя должна составлять не более 1 кв. м.

19.2.2. Общие требования к информационным конструкциям на территории муниципального образования город Краснодар:

- 1) поля информационных конструкций (их группы), за исключением информационных указателей, должны располагаться по горизонтали вдоль плоскости фасада и на удалении от него не более чем на 0,1 м;
- 2) в информационной вывеске из отдельных букв и знаков на подложке расстояние от букв и знаков до края информационной конструкции должно быть не менее 1/3 высоты букв и знаков.
- 3) запрещается:
 - парушение установленных требований к местам размещения и параметрам информационных конструкций;

Взам. Инв. №	
Подпись и дата	
Инв. № подл.	

Изм.	Кол.уч.	Лист	№ док.	Подп.	Дата

размещение информационных конструкций способом пристройки, надстройки к зданию, строению (сооружению);

размещение информационных конструкций на объектах незавершенного строительства;

размещение на информационных конструкциях рекламной и контактной информации;

перекрытие (закрытие) информационными конструкциями оконных и дверных проемов, а также витражей и витрин;

перекрытие (закрытие) информационными конструкциями архитектурных декоративных элементов фасада, указателей наименований улиц и номеров зданий, строений (сооружений);

размещение информации путем непосредственного нанесения на поверхность фасада декоративно-художественного и (или) текстового изображения (методом покраски, наклейки и иными методами);

размещение информационных конструкций с использованием картона, баннерной ткани;

размещение информационных конструкций на боковых сторонах конструкций входных групп, на ограждении лоджий, балконов, над козырьками и на боковых торцах козырьков;

использование в цветовом решении информационных конструкций более двух цветов и градиентных заливок, за исключением случаев наличия исключительного права на товарный знак, зарегистрированный в установленном порядке федеральным органом исполнительной власти по интеллектуальной собственности;

размещение на территории магистральных въездных маршрутов информационных конструкций, за исключением информационных вывесок из отдельных букв и знаков (объемных и плоских);

размещение информации на светодиодных экранах;

размещение пиксельных, мигающих, подвижных информационных конструкций.

Для размещения информационных конструкций в целях информирования граждан собственник или иной правообладатель здания, строения (сооружения), помещений в нем вправе разместить одну информационную конструкцию над каждым входом на одном фасаде здания, строения и сооружения, в одной плоскости и на единой линии с другими информационными конструкциями на данном здании в одном цветовом решении, за исключением случаев использования в информационных конструкциях изображений товарных знаков. На фасадах зданий, строений и сооружений не допускается размещение плакатов или иного информационного материала, за исключением информационных конструкций.

19.2.3. Дополнительные требования к размещению и параметрам информационных вывесок:

1) в случае размещения нескольких информационных вывесок на одном фасаде они должны находиться на одной горизонтальной оси, которая максимально поддерживает горизонтальное членение здания, строения, сооружения;

2) размещение информационной вывески должно центрироваться по вертикальной оси окон и дверей;

3) информационная вывеска должна создавать общую гармоничную композицию с архитектурными элементами здания, строения (сооружения);

4) элементы информационной вывески на одном фасаде в случае одного входа в организацию не должны дублироваться;

5) информационные вывески могут дублироваться для каждого входа организации,

Взам. Инв. №	
Подпись и дата	
Инв. № подл.	

Изм.	Кол.уч	Лист	№ док.	Подп.	Дата

расположенного на одном фасаде;

6) при размещении информационных вывесок необходимо размещать информацию на одном уровне;

7) при размещении на информационной вывеске только одного элемента информации необходимо выравнивать его относительно осей вывески;

8) вывески разных организаций, занимающих помещения в одном здании, строении, сооружении, следует выполнять в едином дизайне (в том числе: тип вывески, размер, цвет, материал);

9) высоту букв и знаков информационной вывески, расположенной на фризе, следует принимать в зависимости от высоты фриза (в процентном отношении от высоты фриза):

при высоте фриза до 300 мм - до 100%;

при высоте фриза от 300 мм до 500 мм - до 75%;

при высоте фриза более 500 мм - до 50% от высоты фриза, но не более 60 см.;

10) запрещается размещение информационных вывесок:

на горизонтальных плоскостях нависающих конструктивных элементов и (или) наклонных поверхностях зданий, строений (сооружений);

ближе 1 м от мемориальных досок.

Вывеска должна размещаться над входом, между первым и вторым этажами (если занимаемый этаж - первый) или над окнами соответствующего этажа, где расположено занимаемое помещение (если занимаемый этаж - не первый), либо в местах, предусмотренных первоначальным архитектурным решением рассматриваемого объекта.

Максимальная площадь всех вывесок на одном здании, строении, сооружении не может превышать:

10% от общей площади фасада здания, строения, сооружения, в случае если площадь такого фасада менее 50 кв. м;

5 - 10% от общей площади фасада здания, строения, сооружения, в случае если площадь такого фасада составляет от 50 до 100 кв. м;

3 - 5% от общей площади фасада здания, строения, сооружения, в случае если площадь такого фасада составляет более 100 кв. м.

19.2.3.1. Размещение информационных конструкций (вывесок) на территории исторического поселения города Краснодара регламентируется приказом администрации Краснодарского края от 01.03.2019 N 26-кп "Об утверждении предмета охраны, границ территории и требований к градостроительным регламентам в границах территории исторического поселения регионального значения город Краснодар Краснодарского края" и подлежит согласованию в соответствии с Порядком рассмотрения архитектурных решений объектов и предоставления решения о согласовании архитектурно-градостроительного облика объектов на территории муниципального образования город Краснодар, утвержденным постановлением администрации муниципального образования город Краснодар.

19.2.3.2. На зданиях, строениях (сооружениях), расположенных вдоль границ полосы отвода автомобильных дорог общего пользования местного значения муниципального образования город Краснодар, относящихся к магистральным въездным маршрутам, в нишах над проемами окон, витрин, дверей допускается размещение:

Инва.№ подл.	Подпись и дата	Взам. Инв. №

Изм.	Кол.уч	Лист	№ док.	Подп.	Дата

информационных вывесок из отдельных букв и знаков;

информационных вывесок из отдельных букв и знаков на подложке нейтрального цвета.

19.2.3.3. Дополнительные требования к размещению информационных конструкций на фасадах торговых центров (комплексов):

1) поля информационных конструкций (их группы) могут располагаться на удалении от фасада более чем на 0,1 м, но не более чем на 0,4 м. При этом в случае несовпадения конфигураций фасадов и информационных конструкций указанное расстояние определяется в месте наименьшего расстояния между плоскостью фасада и информационной конструкцией;

2) допускается частичное перекрытие (закрытие) информационными конструкциями стеклянных или иных прозрачных элементов фасадов, которые носят исключительно декоративный характер и не предназначены для сквозного освещения внутренних помещений, при отсутствии иных возможностей размещения и сохранения общего архитектурного облика объекта. При этом не считается перекрытием (закрытием) проекция информационных конструкций, размещенных на удалении не менее 1 м от плоскости фасада и без присоединения к нему;

3) при высоте фриза более 300 мм. высоту букв и знаков информационной вывески, расположенной на фризе, возможно принимать до 75% от высоты фриза;

4) максимальная площадь всех вывесок на фасаде площадью 3000 кв. м или более не должна превышать 30% от такой площади.

19.2.4. Дополнительные требования к размещению информации на информационных табличках:

1) информацию следует размещать на пересечении осей таблички. Вертикальные оси надписей, расположенных друг над другом, должны совпадать;

2) групповые таблички должны размещаться на стене первого этажа;

3) не допускается хаотичное размещение информации и разная высота надписей на групповой табличке.

19.2.5. Окраска и покрытие декоративными пленками поверхности остекления фасада, замена остекления фасада световыми коробами, содержащими сведения информационного характера, не допускаются.

(пп. 19.2 в ред. Решения городской Думы Краснодара от 18.06.2020 N 97 п.6)

19.3. Запрещается размещать на тротуарах, пешеходных дорожках, парковках автотранспорта и иных территориях общего пользования муниципального образования город Краснодар, а также на конструктивных элементах входных групп выносные конструкции (в том числе штендеры), содержащие рекламную и (или) иную информацию либо указывающие на местонахождение объекта.

19.4. Владельцы рекламных и информационных конструкций обязаны содержать указанные конструкции в надлежащем техническом и эстетическом состоянии, которое включает обеспечение:

целостности рекламных и информационных конструкций;

недопущения факта отсутствия рекламной информации на рекламной конструкции (за исключением информационных конструкций);

отсутствия механических повреждений;

целостности рекламных полотен;

наличия окрашенного каркаса, отсутствия следов коррозии и грязи на частях и элементах

Взам. Инв. №	
Подпись и дата	
Инв.№ подл.	

Изм.	Кол.уч	Лист	№док.	Подп.	Дата

рекламных и информационных конструкций;

отсутствия на частях и элементах рекламных и информационных конструкций размещенных объявлений, посторонних надписей, изображений и посторонних информационных сообщений;

подсвета рекламных и информационных конструкций (в зависимости от установленных в муниципальном образовании город Краснодар типа и вида рекламных и информационных конструкций) в темное время суток в соответствии с графиком работы уличного освещения.

19.4.1. Устранение повреждений изображений на рекламных и информационных конструкциях осуществляется владельцами этих конструкций в течение одного календарного дня со дня выявления указанных фактов.

В случае необходимости приведения рекламных и информационных конструкций в надлежащее состояние владельцы рекламных и информационных конструкций обязаны выполнить их очистку и покраску в течение двух календарных дней со дня выявления указанных фактов, о чем владельцы рекламных конструкций уведомляются с использованием телефонной связи, факсимильной связи или с использованием электронной почты.

19.5. Владелец рекламной или информационной конструкции обязан мыть и очищать от загрязнений принадлежащие ему рекламные и информационные конструкции по мере необходимости, но не реже:

двух раз в неделю - в отношении рекламных конструкций на остановочных павильонах и площадках ожидания общественного транспорта;

двух раз в месяц - в отношении других конструкций малого формата (указатели с рекламными модулями, афишные стенды, афишные стенды в виде тумбы, пиляры, пилоны);

одного раза в месяц - в отношении конструкций среднего формата (сити-борды);

одного раза в квартал - в отношении прочих рекламных и информационных конструкций.

Раздел III

ТРЕБОВАНИЯ К СОДЕРЖАНИЮ И ВНЕШНЕМУ ВИДУ ЗДАНИЙ И СООРУЖЕНИЙ

20. При проектировании зданий и сооружений на территории муниципального образования город Краснодар рекомендуется обеспечивать формирование архитектурно-выразительного и эмоционально привлекательного пространства путем:

применения архитектурных решений соразмерно открытому пространству окружающей среды;

формирования ансамблевой застройки;

применения и использования колористического решения;

использования допустимых к применению отделочных материалов внешних поверхностей объекта, в том числе крыши;

создания эстетичного внешнего вида конструктивных элементов здания (входных групп, цоколей и др.), размещения антенн, иных наружных объектов и линий коммуникаций, водосточных труб, отмостки, домовых знаков;

внедрения в существующие ансамбли, имеющие архитектурные и градостроительные дефекты, новых зданий и сооружений, компенсирующих отсутствие или избыток доминант, декора, стилового единства;

Взам. Инв. №	
Подпись и дата	
Инв.№ подл.	

Изм.	Кол.уч	Лист	№док.	Подп.	Дата

применения технологических решений по вертикальному озеленению.
(п. 20 в ред. Решения городской Думы Краснодара от 20.07.2017 N 40 п.29)

21. Колористическое решение зданий, строений и сооружений должно осуществляться с учетом общего цветового решения и в соответствии с пунктами 21.1, 21.2 настоящих Правил.
(п. 21 в ред. Решения городской Думы Краснодара от 20.07.2017 N 40 п.29)

21.1. Отделку фасадов зданий, строений и сооружений по цветовому решению в соответствии с каталогом цветов по RAL CLASSIC:

1) стены:

1013 - белая устрица,

1014 - слоновая кость,

1015 - светлая слоновая кость,

1047 - телеграф 4,

8000 - зелено-коричневый,

8001 - охра коричневая,

8002 - сигнально-коричневый,

8003 - глиняный коричневый,

9003 - сигнальный белый,

9002 - светло-серый,

9001 - кремово-белый,

7034 - желто-серый,

7033 - цементно-белый,

7032 - галечно-белый,

7001 - серебристо-серый,

7002 - оливково-серый,

7003 - серый мох,

7004 - сигнально-серый;

7021 - серо-черный,

(абзац введен Решением городской Думы Краснодара от 18.06.2020 N 97 п.6)

7048 - перламутровый мышино-серый,

(абзац введен Решением городской Думы Краснодара от 18.06.2020 N 97 п.6)

7010 - брезентово-серый,

(абзац введен Решением городской Думы Краснодара от 18.06.2020 N 97 п.6)

7024 - графитовый серый,

(абзац введен Решением городской Думы Краснодара от 18.06.2020 N 97 п.6)

150-3 - викторианский жемчуг,

Взам. Инв. №	
Подпись и дата	
Инв.№ подл.	

Изм.	Кол.уч	Лист	№док.	Подп.	Дата

(абзац введен Решением городской Думы Краснодара от 18.06.2020 N 97 п.6)

9018 - папирусно-белый,
(абзац введен Решением городской Думы Краснодара от 18.06.2020 N 97 п.6)

9002 - серо-белый,
(абзац введен Решением городской Думы Краснодара от 18.06.2020 N 97 п.6)

9001 - кремово-белый,
(абзац введен Решением городской Думы Краснодара от 18.06.2020 N 97 п.6)

1015 - светлая слоновая кость,
(абзац введен Решением городской Думы Краснодара от 18.06.2020 N 97 п.6)

350 80 10 - розовая орхидея,
(абзац введен Решением городской Думы Краснодара от 18.06.2020 N 97 п.6)

190 70 10 - зеленый мрамор,
(абзац введен Решением городской Думы Краснодара от 18.06.2020 N 97 п.6)

2) выступающие части фасада - белый;

3) цоколь:

7036 - платиново-серый,

7037 - пыльно-серый,

7038 - агатовый серый,

7039 - кварцевый серый,

7040 - серое окно,

7001 - серебристо-серый,

7002 - оливково-серый,

7003 - серый мох,

7004 - сигнальный серый,

7031 - сине-серый,

7032 - галечный серый,

7033 - цементно-серый,

7034 - желто-серый,

7035 - светло-серый;

4) кровля:

3005 - вишне-красный,

3007 - темно-красный,

3009 - оксид красный,

7004 - сигнальный серый,

Инв.№ подл.	Подпись и дата	Взам. Инв. №

Изм.	Кол.уч.	Лист	№ док.	Подп.	Дата

8004 - медно-коричневый,

8007 - палево-коричневый,

абзац утрачивает силу с 1 сентября 2020 года. - Решение городской Думы Краснодара от 18.06.2020 N 97 п.6,

8011 - орехово-коричневый,

8014 - сепия коричневая,

8028 - терракотовый.

Цветовое решение кровли "светло-серый" применять в зонах сложившейся застройки, где указанное цветовое решение имеется.

(в ред. Решения городской Думы Краснодара от 18.06.2020 N 97 п.6)

5) Запрещается использовать в подсветке фасадов пиксельную, мигающую архитектурную подсветку.

(пп. 5 введен Решением городской Думы Краснодара от 18.06.2020 N 97 п.6)

(п. 21.1 введен Решением городской Думы Краснодара от 19.06.2014 N 64 п.5)

21.2. При ремонте, изменении архитектурного решения главных фасадов зданий, строений и сооружений, устранение диссонирующих элементов, упорядочение архитектурного решения и габаритов оконных и дверных проемов, остекления, водосточных труб производить по цветовому решению в соответствии с каталогом цветов по RAL CLASSIC:

1) оконные рамы:

9010 - белый,

8001 - охра коричневая,

8002 - сигнальный коричневый,

8003 - глиняный коричневый,

7047 - телегей 4,

8007 - палево-коричневый,

8008 - оливково-коричневый;

7021 - черно-серый;

(пп. 1 в ред. Решения городской Думы Краснодара от 18.06.2020 N 97 п.6)

2) топирование стекла:

9006 - бело-алюминиевый;

9018 - папирусно-белый;

(пп. 2 в ред. Решения городской Думы Краснодара от 18.06.2020 N 97 п.6)

3) водосточные трубы, желоба - цвет должен совпадать с основным цветом стен или кровли, за исключением территории исторического поселения регионального значения город Краснодар.

(пп. 3 в ред. Решения городской Думы Краснодара от 18.06.2020 N 97 п.6)

(п. 21.2 введен Решением городской Думы Краснодара от 19.06.2014 N 64 п.5)

21.3. На главных фасадах зданий, строений и сооружений предусматривать адресные аншлаги по цветовому решению в соответствии с каталогом цветов по RAL CLASSIC:

Инв.№ подл.	Подпись и дата	Взам. Инв. №							ЮГА-213-2022-ЛО-ППТ	Лист
			Изм.	Кол.уч	Лист	№док.	Подп.	Дата		167

6004 - сине-зеленый (фон),
 5020 - океанская синь (фон),
 9010 - белый (буквы, цифры, рамки).
 (п. 21.3 введен Решением городской Думы Краснодара от 19.06.2014 N 64 п.5)

21.4. На фасадах зданий, строений и сооружений размещать вывески (фон, буквы, рамки) в соответствии с колористическим и цветовым решением согласно каталогу цветов по RAL CLASSIC (за исключением территории в границах исторического поселения города Краснодара):
 (в ред. Решения городской Думы Краснодара от 18.06.2020 N 97 п.6)

1000 - зелено-бежевый,
 1002 - желтый песок,
 1014 - слоновая кость,
 1016 - серо-желтый,
 1018 - желтый цинк,
 1019 - серый бежевый,
 1027 - желтое карри,
 1035 - перламутрово-бежевый,
 1036 - перламутрово-золотой,
 2000 - желто-оранжевый,
 2001 - красно-оранжевый,
 2003 - оранжевая пастель,
 2009 - оранжевый глубокий,
 2010 - оранжевый бледный,
 2011 - глубоко оранжевый,
 2012 - оранжевый лосось,
 2013 - перламутрово-оранжевый,
 3000 - красное пламя,
 3001 - красный,
 3009 - красная окись,
 3012 - бежево-красный,
 3015 - легкий розовый,
 3017 - роза,
 3027 - красная малина,
 3032 - перламутрово-рубиновый,

Инва.№ подп.	Подпись и дата	Взам. Инв. №

Изм.	Кол.уч.	Лист	№ док.	Подп.	Дата

4001 - красная сирень,
 4002 - фиолетовый красный,
 4003 - фиолетовый вереск,
 4005 - синяя сирень,
 4007 - фиолетово-пурпурный,
 4008 - фиолетовый,
 4009 - фиолетовая пастель,
 5000 - фиолетово-синий,
 5001 - зеленый синий,
 5003 - синий сапфир,
 5012 - легкий синий,
 5013 - синий кобальт,
 5014 - синяя птица,
 5018 - бирюзово-синий,
 5019 - синий капри,
 5020 - синий океан,
 5024 - синяя пастель,
 6000 - зеленый воск,
 6002 - зеленый лист,
 6003 - зеленая маслина,
 6019 - зеленая пастель,
 6026 - зеленый опал,
 6027 - легкий зеленый,
 6033 - бирюзовая мята,
 7000 - серая белка,
 7001 - серое серебро,
 7008 - хаки серый,
 7021 - серо-черный,
 9001 - сливочно-белый,
 9002 - серо-белый,
 9006 - белый алюминий,

Инв.№ подл.	Подпись и дата	Взам. Инв. №							ЮГА-213-2022-ЛО-ППТ	Лист
			Изм.	Кол.уч	Лист	№ док.	Подп.	Дата		169

9007 - серый алюминий,

9010 - белый,

9018 - белый папирус.

В границах территории исторического поселения города Краснодара на фасадах зданий, строений и сооружений размещать вывески (фон, буквы, рамки) в соответствии с колористическим и цветовым решением согласно каталогу цветов по RAL CLASSIC в следующих нейтральных цветах:

(абзац введен Решением городской Думы Краснодара от 18.06.2020 N 97 п.6)

7000 - серая белка;

(абзац введен Решением городской Думы Краснодара от 18.06.2020 N 97 п.6)

7001 - серое серебро;

(абзац введен Решением городской Думы Краснодара от 18.06.2020 N 97 п.6)

7008 - хаки серый;

(абзац введен Решением городской Думы Краснодара от 18.06.2020 N 97 п.6)

7021 - серо-черный;

(абзац введен Решением городской Думы Краснодара от 18.06.2020 N 97 п.6)

9001 - сливочно-белый;

(абзац введен Решением городской Думы Краснодара от 18.06.2020 N 97 п.6)

9002 - серо-белый;

(абзац введен Решением городской Думы Краснодара от 18.06.2020 N 97 п.6)

9006 - белый алюминий;

(абзац введен Решением городской Думы Краснодара от 18.06.2020 N 97 п.6)

9007 - серый алюминий;

(абзац введен Решением городской Думы Краснодара от 18.06.2020 N 97 п.6)

9010 - белый;

(абзац введен Решением городской Думы Краснодара от 18.06.2020 N 97 п.6)

9018 - белый папирус.

(абзац введен Решением городской Думы Краснодара от 18.06.2020 N 97 п.6)

(пп. 21.4 в ред. Решения городской Думы Краснодара от 16.07.2018 N 57 п.25)

21.5. Колористика конструкций ограждений, малых архитектурных форм (урны, скамейки, парковые диваны и т.д.) не должна диссонировать с фасадами зданий, строений и сооружений и цветовым решением в соответствии с каталогом цветов по RAL CLASSIC:

урны, рамы, объявления:

6004 - сине-зеленый,

9005 - черный чугун,

1036 - перламутрово-золотой (детали, вензель).

(п. 21.5 введен Решением городской Думы Краснодара от 19.06.2014 N 64 п.5)

21.6. При осуществлении на объекте работ, не связанных со строительством, влекущих изменение внешнего оформления и оборудования здания или сооружения при проведении капитального ремонта, разработка и представление материалов, отражающих соответствие архитектурного решения объекта внешнему архитектурному облику сложившейся застройки после

Взам. Инв. №	
Подпись и дата	
Инв.№ подл.	

Изм.	Кол.уч	Лист	№ док.	Подп.	Дата

изменения внешнего оформления и оборудования здания или сооружения является обязанностью собственника данного объекта либо лица (организации), действующих по соответствующему поручению или договору с собственником.

Под изменением внешнего оформления и оборудования здания или сооружения при проведении капитального ремонта в целях настоящих Правил понимается изменение внешнего вида фасада, в том числе установка навесов, козырьков, не предусмотренных проектами, устройство декоративных деталей, не предусмотренных проектом.

Решение об изменении внешнего оформления и оборудования здания или сооружения при проведении капитального ремонта должно быть согласовано собственниками здания, строения, сооружения или собственниками помещений в нем в установленном порядке.
(п. 21.6 в ред. Решения городской Думы Краснодара от 16.07.2018 N 57 п.25)

22. Утрачивает силу с 1 сентября 2020 года. - Решение городской Думы Краснодара от 18.06.2020 N 97 п.6.

23. Размещение спутниковых антенн, наружных блоков систем кондиционирования и вентиляции, иного оборудования на зданиях, расположенных вдоль магистральных улиц муниципального образования город Краснодар и в границах территории исторического поселения города Краснодара, должно предусматриваться со стороны дворовых фасадов (за исключением случаев, когда отсутствует техническая возможность размещения указанных объектов со стороны дворовых фасадов).

В случае отсутствия технической возможности размещения указанных объектов со стороны дворовых фасадов следует предусматривать их размещение на кровле объектов капитального строительства либо их окраску в цвет фасада.
(п. 23 в ред. Решения городской Думы Краснодара от 18.06.2020 N 97 п.6)

24. На зданиях и сооружениях муниципального образования город Краснодар должны быть размещены: указатель наименования улицы (площади, проспекта, проезда, переулка), указатель номера дома и корпуса (строения), указатели номера подъезда и номеров квартир, международный символ доступности объекта для инвалидов, указатель пожарного гидранта, указатели камер магистральной и колодцев водопроводной сети, указатель городской канализации, указатель сооружений подземного газопровода, а также другие указатели расположения объектов городского хозяйства, различные сигнальные устройства допускается размещать на фасадах здания при условии сохранения отделки фасада.

25. Для обеспечения поверхностного водоотвода от зданий и сооружений по их периметру производится устройство отмостки с надежной гидроизоляцией. Уклон отмостки рекомендуется принимать не менее 10 промилле в сторону от здания. Ширину отмостки для зданий и сооружений рекомендуется принимать 0,8 - 1,2 м, в сложных геологических условиях (грунты с карстами) - 1,5 - 3 м. В случае примыкания здания к пешеходным коммуникациям, роль отмостки обычно выполняет тротуар с твердым видом покрытия.

26. При организации стока воды со скатных крыш через водосточные трубы рекомендуется:

не нарушать поверхность фасадов при размещении труб на стенах здания, обеспечивать герметичность стыковых соединений и требуемую пропускную способность, исходя из расчетных объемов стока воды;

не допускать высоты свободного падения воды из выходного отверстия трубы более 200 мм;

предусматривать в местах стока воды из трубы на основные пешеходные коммуникации наличие водоотводного канала либо твердого покрытия с уклоном не менее 5 промилле в направлении водоотводных лотков, либо - устройство лотков в покрытии;

предусматривать устройство дренажа в местах стока воды из трубы на газон или иные мягкие виды покрытия.

Взам. Инв. №	
Подпись и дата	
Инв.№ подл.	

Изм.	Кол.уч	Лист	№док.	Подп.	Дата

27. Входные группы зданий, строений (сооружений) должны быть оборудованы осветительным оборудованием, навесом (козырьком), элементами сопряжения поверхностей (ступени и т.п.), устройствами и приспособлениями для перемещения инвалидов и маломобильных групп населения (пандусы, перила и т.п.).

При входных группах должны быть предусмотрены площадки с твердыми видами покрытия и возможными приемами озеленения.

27.1. Требования к устройству входной группы в подъезд при строительстве многоквартирных домов:

1) входная группа должна оборудоваться:

табличкой с номером подъезда и номерами квартир;

придверной грязезащитной ячеистой решеткой типа "скребок" в прямке;

светильником для освещения входной площадки;

вызывным блоком домофона;

2) номер подъезда должен читаться с расстояния не менее 5 м;

3) вход в подъезд должен быть без ступеней. Допускается создание перед входом площадки с противоскользящим покрытием высотой не более 100 мм;

4) козырек должен быть простой геометрической формы, в плане представлять собой прямоугольник и отвечать следующим требованиям:

ширина от 2 до 5 м;

глубина не менее 1 м;

высота установки не менее 2,5 м от уровня входа в подъезд;

5) входные двери в подъезд должны:

располагаться в одной плоскости с фасадом (без выступов);

изготавливаться из светопрозрачного материала (минимум 70% общей площади);

в нижней части дверного полотна должна быть установлена отбойная пластина высотой не менее 200 мм;

входные и тамбурные двери должны выглядеть одинаково.

27.2. Требования к устройству входной группы в подъезд при реконструкции, капитальном ремонте многоквартирных жилых домов:

1) входная группа должна оборудоваться:

табличкой с номером подъезда и номерами квартир;

придверной грязезащитной ячеистой решеткой типа "скребок" в прямке;

светильником для освещения входной площадки;

2) номер подъезда должен читаться с расстояния не менее 5 м;

3) козырек должен быть простой геометрической формы, в плане представлять собой прямоугольник и отвечать следующим требованиям (при возможности):

Взам. Инв. №	
Подпись и дата	
Инв. № подл.	

Изм.	Кол.уч.	Лист	№ док.	Подп.	Дата

ширина от 2 до 5 м;
 глубина не менее 1 м;
 высота установки не менее 2,5 м от уровня входа в подъезд;
 4) входные двери в подъезд должны:
 располагаться в одной плоскости с фасадом (без выступов);
 изготавливаться из светопрозрачного материала (минимум 70% общей площади);
 в нижней части дверного полотна должна быть установлена отбойная пластина высотой не менее 200 мм;
 входные и тамбурные двери должны выглядеть одинаково.

27.3. При устройстве всех входных групп недопустимо использовать:

профлист;
 асбестоцементный лист ("шифер");
 пластиковый (виниловый) сайдинг;
 сотовый поликарбонат;
 ПВХ-панели;
 имитацию натурального камня.

27.4. Все входные группы должны иметь единое архитектурное решение в пределах всего фасада, не нарушать архитектурную композицию фасада, не препятствовать движению пешеходов и транспорта. Ширина тротуара при этом не должна становиться менее 2,25 м.

27.5. Не допускается:

- 1) размещение досок объявлений на фасадах зданий, строений (сооружений);
- 2) окраска откосов и наличников, фрагментарная окраска, облицовка участка фасада вокруг входа, не соответствующие цвету и отделке фасада;
- 3) окраска поверхностей, облицованных камнем;
- 4) облицовка поверхностей откосов керамической плиткой;
- 5) повреждение поверхностей и отделки откосов, элементов архитектурного оформления проемов (наличников, профилей, элементов декора);
- 6) установка дверных заполнений с остеклением менее 70%;
- 7) установка козырьков и навесов под окнами жилых помещений при условии устройства уровня кровли в местах примыкания, превышающего отметки низа плиты перекрытия выше расположенных жилых (нежилых) помещений основной части здания.

27.5.1. При устройстве, ремонте и замене дверных заполнений также не допускается:

- установка глухих металлических полотен на главных фасадах зданий и сооружений;
- установка дверных заполнений, не соответствующих характеру и цветовому решению других входов на фасаде;

Инва.№ подл.	Подпись и дата	Взам. Инв. №

Изм.	Кол.уч.	Лист	№ док.	Подп.	Дата

различная окраска дверных заполнений, оконных и витринных конструкций в пределах фасада;

установка глухих дверных полотен на входах, совмещенных с витринами;

изменение расположения дверного блока в проеме по отношению к плоскости фасада.

27.6. При устройстве тротуарного покрытия в случае организации входной группы на пешеходных коммуникациях в пределах минимум одного квартала необходимо соблюдать требования единообразия покрытия и недопущения ступенчатых переходов.
(п. 27 в ред. Решения городской Думы Краснодара от 18.06.2020 N 97 п.6)

28. При входных группах должны быть предусмотрены площадки с твердыми видами покрытия, скамьями и возможными приемами озеленения. Организация площадок при входах может быть предусмотрена как в границах земельного участка, на котором расположен многоквартирный дом, так и на прилегающих к входным группам территориям общего пользования.

29. В случае размещения входных групп в зоне тротуаров улично-дорожной сети с минимальной нормативной шириной тротуара элементы входной группы (ступени, пандусы, крыльцо, озеленение) необходимо выносить на прилегающий тротуар не более чем на 0,5 м.

Раздел IV

ОРГАНИЗАЦИЯ УБОРКИ

30. Организацию уборки территорий общего пользования, в том числе земельных участков, занятых площадями, улицами, проездами, автомобильными дорогами, набережными, скверами, бульварами, пляжами, другими объектами, осуществляют администрация муниципального образования город Краснодар, территориальные органы администрации муниципального образования город Краснодар.

Физические и юридические лица независимо от их организационно-правовых форм обязаны осуществлять своевременную и качественную организацию очистки и уборки принадлежащих им на праве собственности или ином вещном, обязательственном праве земельных участков в установленных границах, а также участвовать в уборке прилегающих территорий в соответствии с разделом IV настоящих Правил.

(в ред. Решений городской Думы Краснодара от 20.07.2017 N 40 п.29, от 18.06.2020 N 97 п.6)

Абзац утратил силу. - Решение городской Думы Краснодара от 20.07.2017 N 40 п.29.

31. Организация уборки иных территорий, относящихся к местам общего пользования, осуществляется администрацией муниципального образования город Краснодар за счет средств местного бюджета (бюджета муниципального образования город Краснодар).

32. Уборка трамвайных путей и прилегающих к ним территорий осуществляется муниципальным унитарным предприятием "Краснодарское трамвайно-троллейбусное управление" муниципального образования город Краснодар по 1,9 метра от осей пути до внешней кромки полотна обособленных трамвайных путей - в ширину полосы земельного отвода.
(п. 32 в ред. Решения городской Думы Краснодара от 20.07.2017 N 40 п.29)

33. Железнодорожные пути, проходящие на территории муниципального образования город Краснодар, в пределах полосы отчуждения, переезды и пешеходные переходы через пути содержатся силами организаций, эксплуатирующих данные сооружения.

34. Уборка и очистка ковчег, труб, дренажных сооружений, предназначенных для отвода грунтовых и поверхностных вод с улиц и дорог, очистка коллекторов ливневой канализации и дождеприемных колодцев, а также очистка территории водозаборных колонок, устройство стока воды от колонок в радиусе 1,5 метра производится организациями, осуществляющими их эксплуатацию.

Инв.№ подл.	Подпись и дата	Взам. Инв. №							Лист
Изм.	Кол.уч	Лист	№док.	Подп.	Дата	ЮГА-213-2022-ЛО-ППТ			174

35. Уборка территорий автобусных и трамвайно-троллейбусных диспетчерских пунктов производится организациями, осуществляющими эксплуатацию городского пассажирского транспорта. Текущее содержание и ремонт остановочных пунктов и (или) павильонов осуществляют организации, в ведении которых данные объекты находятся.

36. На территории муниципального образования город Краснодар запрещается накапливать и размещать отходы производства и потребления в несанкционированных местах.

Лица, разместившие отходы производства и потребления в несанкционированных местах, обязаны за свой счет производить уборку и очистку данной территории, а при необходимости, - рекультивацию земельного участка.

В случае невозможности установления лиц, разместивших отходы производства и потребления на несанкционированных свалках, удаление отходов производства и потребления и рекультивацию территорий свалок производить за счет лиц, обязанных обеспечивать уборку данной территории в соответствии с пунктом 30 раздела IV настоящих Правил.

37. Уборка территории муниципального образования город Краснодар в весенне-летний период:

37.1. Уборка территории муниципального образования город Краснодар в весенне-летний период предусматривает: мойку, поливку, очистку городских территорий от мусора, грязи, упавшей листвы.

37.2. Механизированная уборка покрытий проезжей части улиц, дорог, тротуаров, площадей, бульваров, мойка дорожного покрытия проводится в порядке и в сроки, установленные постановлением администрации муниципального образования город Краснодар. (пп. 37.2 в ред. Решения городской Думы Краснодара от 28.11.2017 N 44 п.2)

37.3. Ручная уборка тротуаров и дворовых территорий проводится с 20.00 до 7.30.

37.4. Покос сорной и карантинной растительности производится при ее высоте более 20 см.

38. Уборка территории муниципального образования город Краснодар в осенне-зимний период:

38.1. Уборка территории муниципального образования город Краснодар в осенне-зимний период предусматривает очистку от мусора, грязи, упавшей листвы, снега и льда. Проводится обработка проезжей части улиц и тротуаров противогололедным материалом. (пп. 38.1 в ред. Решения городской Думы Краснодара от 18.06.2020 N 97 п.6)

38.2. Уборка, вывоз снега и льда производятся в первую очередь с улиц и дорог, по которым проходят маршруты транспорта общего пользования. Во избежание образования снежно-ледового наката работы должны вестись непрерывно до окончания снегопада.

38.3. Очистка крыш от снега и удаление ледяных наледей на карнизах, крышах и водосточных трубах производится по мере необходимости силами и средствами собственников зданий, строений, сооружений. Снег, сброшенный с крыш, счищается с тротуаров на обочину проезжей части улицы лицами, осуществившими его сброс, откуда убирается снегоуборочной техникой подрядной организации, выигравшей открытые торги на проведение соответствующих видов работ.

38.4. Укладка выпавшего снега в валы и кучи разрешается в зависимости от ширины проезжей части улиц и характера движения на них на расстоянии 0,5 метра от бордюра вдоль тротуара. Собранный снег разрешается вывозить в специально отведенные места.

38.5. Наледи на проезжей части дорог, проездов, площадей, бульваров, а также на асфальтовом покрытии внутриквартальных (дворовых) тротуаров и проездов, возникшие в результате аварий на водопроводных, канализационных, тепловых сетях, устраняются владельцами этих сетей в течение

Взам. Инв. №	
Подпись и дата	
Инв.№ подл.	

Изм.	Кол.уч	Лист	№док.	Подп.	Дата

двух часов с момента получения их диспетчерскими службами извещения об их образовании.

38.6. Трамвайные пути, совмещенные с проезжей частью улиц и дорог, очищаются предприятиями, их эксплуатирующими, в плановом порядке с 1.00 до 5.00, при снегопаде - в любое время суток.

38.7. При производстве зимних уборочных работ запрещаются перемещение, переброска и складирование скола льда, загрязненного снега на трассы тепловых сетей, газоны, смотровые и дождевые колодцы, к стенам зданий.

38.8. Посыпка проезжей части дороги противогололедным материалом производится при появлении гололеда. Все тротуары, дворы, лотки проезжей части улиц, площадей, набережных, рыночных площадей и других участков с асфальтобетонным и бетонным покрытием должны очищаться от снега, обледенелого наката под скребок или посыпаться противогололедным материалом.

При гололеде в первую очередь посыпаются противогололедным материалом спуски, подъемы, перекрестки, места остановок общественного транспорта, пешеходные переходы, тротуары силами организаций, ответственных за их содержание.
(пп. 38.8 в ред. Решения городской Думы Краснодара от 18.06.2020 N 97 п.6)

38.9. При плюсовой температуре наружного воздуха и при необходимости в осенний период проводятся работы, установленные подпунктами 37.2 и 37.4 пункта 37 раздела IV настоящих Правил.
(пп. 38.9 введен Решением городской Думы Краснодара от 18.06.2020 N 97 п.6)

39. В целях обеспечения чистоты и порядка на территории муниципального образования город Краснодар запрещается:

сорить на улицах, площадях, парках, пляжах, во дворах, подъездах и в других местах общего пользования, выставлять тару с мусором и отходами на улицах;

использовать колодцы и дождеприемные решетки ливневой канализации для слива жидких бытовых отходов, горюче-смазочных материалов, а также пользоваться поглощающими ямами, закапывать отходы в землю и засыпать колодцы бытовым мусором;

сбрасывать в реку Кубань, водоемы, балки, овраги отходы любого типа;

оставлять на улицах собранный бытовой и крупногабаритный мусор, грязь, строительные отходы;

создавать стихийные свалки;

складировать на улицах, проездах, внутриквартальных и дворовых территориях строительные материалы, дрова, уголь;

сжигать промышленные и бытовые отходы, производственный и бытовой мусор, листву, обрезки деревьев, порубочные остатки деревьев на улицах, площадях, придомовых территориях, городских территориях, прилегающих к территории, переданной физическим и юридическим лицам на правах, предусмотренных законодательством Российской Федерации, территориях индивидуальной (многоквартирной) жилой застройки, несанкционированных свалках, в скверах;

вывозить твердые коммунальные отходы и грунт в места, не предназначенные для этих целей;
(в ред. Решения городской Думы Краснодара от 20.07.2017 N 40 п.29)

сметать мусор на проезжую часть улиц и в колодцы ливневой канализации;

мыть автотранспорт, стирать белье у открытых водоемов, на улицах, во дворах общего пользования, у водозаборных колонок и дождеприемных решеток;

Инва.№ подл.	Подпись и дата	Взам. Инв. №

Изм.	Кол.уч	Лист	№ док.	Подп.	Дата

складировать в контейнеры для мусора отходы I - IV классов опасности и другие отходы, не разрешенные к приему в местах складирования отходов, твердые коммунальные отходы, за исключением несортированных отходов из жилищ и мусора от бытовых помещений организаций (кроме крупногабаритных);

складировать в урны для мусора отходы из жилищ и организаций;

осуществлять установку препятствующих обзору (сплошных) ограждений территорий многоквартирных домов;
(в ред. Решения городской Думы Краснодара от 20.07.2017 N 40 п.29)

повреждать или изменять фасады (внешний облик) зданий, строений и сооружений, ограждений (в том числе применять при покраске фасадов цвета, не соответствующие настоящим Правилам) и (или) наносить на них надписи и рисунки, размещать на них рекламные, информационные и агитационные материалы;
(в ред. Решения городской Думы Краснодара от 20.07.2017 N 40 п.29)

производить расклейку афиш, объявлений, агитационных печатных материалов и производить надписи, рисунки на столбах, деревьях, опорах наружного освещения и распределительных штахтах, других объектах, не предназначенных для этих целей;

устанавливать решетки на окна многоквартирных домов, а также на окна фасадов зданий, строений, сооружений (в том числе устанавливать бельевые кронштейны и иные приспособления для сушки белья);

размещать постоянно или временно механические транспортные средства на детских площадках, а также в местах, препятствующих вывозу бытовых отходов;

размещать разукомплектованные транспортные средства в местах общего пользования, в том числе на земельных участках, относящихся к общему имуществу собственников помещений многоквартирных домов;

устанавливать препятствия для проезда транспорта на территории общего пользования;

устанавливать ограждения клумб, цветников, газонов на прилегающей к зданиям, строениям и сооружениям территории, относящейся к территории общего пользования;

совершать иные действия, влекущие нарушение действующих санитарных правил и норм.
(п. 39 в ред. Решения городской Думы Краснодара от 19.06.2014 N 64 п.5)

40. Порядок осуществления сбора (в том числе отдельного сбора), транспортирования, обработки, утилизации, обезвреживания, захоронения твердых коммунальных отходов, организация контейнерных площадок регламентируется Постановлением Правительства Российской Федерации от 12.11.2016 N 1156 "Об обращении с твердыми коммунальными отходами и внесении изменения в Постановление Правительства Российской Федерации от 25.08.2008 N 641", постановлением главы администрации (губернатора) Краснодарского края от 20.01.2017 N 48 "Об утверждении Порядка сбора (в том числе отдельного) твердых коммунальных отходов на территории Краснодарского края".

Создание мест (площадок) накопления твердых коммунальных отходов должно осуществляться в соответствии с постановлением Правительства Российской Федерации от 31.08.2018 N 1039 "Об утверждении Правил обустройства мест (площадок) накопления твердых коммунальных отходов и ведения их реестра", постановлением Главного государственного санитарного врача СССР от 05.08.88 N 4690-88 "Об утверждении СанПиН 42-128-4690-88" и настоящими Правилами.
(абзац введен Решением городской Думы Краснодара от 18.06.2020 N 97 п.6)
(п. 40 в ред. Решения городской Думы Краснодара от 20.07.2017 N 40 п.29)

41. На территории муниципального образования город Краснодар запрещается захламление

Взам. Инв. №	
Подпись и дата	
Инв.№ подл.	

Изм.	Кол.уч	Лист	№док.	Подп.	Дата

территорий общего пользования, в том числе собственниками смежных земельных участков, осуществление действий, приводящих к нарушению прав граждан в области санитарно-эпидемиологического благополучия населения и обеспечения охраны окружающей среды. (п. 41 в ред. Решения городской Думы Краснодара от 20.07.2017 N 40 п.29)

42. Сбор и вывоз жидких отходов.

42.1. Сбор жидких отходов от предприятий, организаций, учреждений и индивидуальных жилых домов осуществляется в соответствии с санитарными правилами и нормами СанПиН 42-128-4690-88 "Санитарные правила содержания территории населенных мест", утвержденными Главным государственным санитарным врачом СССР от 05.08.88 N 4690-88, в канализационную сеть с последующей очисткой на очистных сооружениях.

42.2. В случае отсутствия канализационной сети отвод бытовых стоков допускается в водонепроницаемый выгреб.

42.3. Вывоз жидких отходов производится специализированными организациями, осуществляющими деятельность в соответствии с законодательством Российской Федерации, на договорной основе.

43. Порядок обезвреживания отходов.

43.1. Чрезвычайно опасные ртутьсодержащие отходы I класса опасности (использованные осветительные приборы - люминесцентные и ртутные лампы; отработанные ртутьсодержащие приборы и оборудование - термометры, манометры и т.д.) подлежат обязательной сдаче для демеркуризации в организацию, имеющую лицензию на соответствующий вид деятельности.

43.2. Сбор трупов павших животных, отходов боев и других биологических отходов должен производиться в соответствии с ветеринарно-санитарными правилами сбора, утилизации и уничтожения биологических отходов, утвержденными Главным государственным ветеринарным инспектором Российской Федерации от 04.12.95 N 13-7-2/469.

43.3. Сбор отходов лечебно-профилактических учреждений с классами опасности А, Б, В, Г, Д должен осуществляться в соответствии с санитарными правилами и нормами СанПиН 2.1.7.2790-10 "Санитарно-эпидемиологические требования к обращению с медицинскими отходами", утвержденными постановлением Главного государственного санитарного врача Российской Федерации от 09.12.2010 N 163.

43.4. Отходы содержания животных и птиц (навоз, помет и др.) собираются на специально оборудованных водонепроницаемых площадках.

44. Эксплуатация и содержание в надлежащем санитарно-техническом состоянии водоразборных колонок, в том числе их очистка от мусора, льда и снега, а также обеспечение безопасных подходов к ним является обязанностью организаций, в чьей собственности находятся колонки.

45. Организация работы по очистке и уборке территории рынков и прилегающих к ним территорий является обязанностью администрации рынков в соответствии с действующими санитарными нормами и правилами торговли на рынках:

45.1. Территория рынка (в том числе хозяйственные площадки, подъездные пути и подходы) должна иметь твердое покрытие с уклоном, обеспечивающим сток ливневых и талых вод, а также водопровод и канализацию.

45.2. В дневное время производится патрульная уборка и очистка мусоросборников. После завершения работы рынка производится основная уборка его территории. Один день в неделю объявляется санитарным для уборки и дезинфекции всей территории рынка, основных и подсобных помещений, инвентаря и другого оборудования. Ежедневно в летнее время на территории рынка, имеющего твердое покрытие, производится влажная уборка.

Взам. Инв. №	
Подпись и дата	
Инв.№ подл.	

Изм.	Кол.уч	Лист	№док.	Подп.	Дата

45.3. Размещение на рынках построек, объектов благоустройства осуществляется в соответствии с санитарными нормами и правилами.

45.4. Организации, предприятия торговли и бытового обслуживания, владельцы киосков, торговых палаток и павильонов, расположенных на территории рынка и в непосредственной близости с рынком, обеспечивают вывоз и (или) утилизацию отходов путем заключения договоров с предприятиями, осуществляющими их вывоз и утилизацию.

46. Уборка и санитарное содержание пляжей:

46.1. Ежедневно после закрытия пляжа производится основная уборка берега, раздевалок, туалетов, зоны зеленых насаждений и дезинфекция туалетов. В дневное время производится патрульная уборка. Вывоз бытовых отходов производится до 8.00. Павильоны для раздевания, гардеробы следует мыть с применением дезинфицирующих растворов.
(в ред. Решения городской Думы Краснодара от 28.11.2017 N 44 п.2)

46.2. Территория пляжа оборудуется урнами, общественными туалетами.

46.3. Один раз в неделю на пляже следует производить рыхление верхнего слоя песка с удалением отходов и последующим его выравниванием. Ежегодно на пляж необходимо подсыпать чистый песок или гальку.

46.4. Размещение на пляжах построек, объектов благоустройства осуществляется в соответствии с санитарными нормами и правилами.

46.5. Перед началом эксплуатации пляжа заключаются договоры на вывоз твердых коммунальных отходов.
(в ред. Решения городской Думы Краснодара от 20.07.2017 N 40 п.29)

47. Содержание и уборку садов, скверов, парков, зеленых насаждений, находящихся в собственности (либо переданных в пользование) организаций, собственников помещений, либо на прилегающих территориях, рекомендуется производить силами и средствами этих организаций, собственников помещений самостоятельно или по договорам под контролем администрации муниципального образования город Краснодар.

48. Очистку и уборку водосточных канав, лотков, труб, дренажей, предназначенных для отвода поверхностных и грунтовых вод из дворов, необходимо производить лицам, указанным в пункте 30 раздела IV настоящих Правил.

49. Слив воды на тротуары, газоны, проезжую часть дороги не допускается, а при производстве аварийных работ слив воды разрешается только по специальным отводам или плангам в близлежащие колодцы фекальной или ливневой канализации по согласованию с владельцами коммуникаций и с возмещением затрат на работы по водоотведению сброшенных стоков.

49.1. При наличии в районе размещения объектов, оказывающих услуги по мойке автотранспортных средств, централизованной системы водоотведения в установленном порядке выполнять подключение к данной системе с локальной доочисткой промышленных стоков до нормативных параметров. Запрещается обустройство локальных очистных сооружений (септиков) поглощительного типа.
(п. 49.1 введен Решением городской Думы Краснодара от 28.11.2017 N 44 п.2)

50. Уборка и очистка территорий, отведенных для размещения и эксплуатации линий электропередач, газовых, водопроводных и тепловых сетей, является обязанностью организаций, эксплуатирующих указанные сети и линии электропередач. В случае если указанные сети являются бесхозными, уборка и очистка территорий должна осуществляться организациями, с которыми заключен договор об обеспечении сохранности и эксплуатации бесхозного имущества.

51. Администрация муниципального образования город Краснодар может на добровольной

Взам. Инв. №	
Подпись и дата	
Инв.№ подл.	

Изм.	Кол.уч	Лист	№док.	Подп.	Дата

основе привлекать граждан для выполнения работ по уборке, благоустройству и озеленению территории муниципального образования город Краснодар.

Привлечение граждан к выполнению работ по уборке, благоустройству и озеленению территории муниципального образования город Краснодар должно осуществляться на основании постановления администрации муниципального образования город Краснодар.

52. Общественные туалеты.

52.1. Устанавливается режим работы общественных туалетов:

на вокзалах, в аэропорту - круглосуточно;

в прочих местах - с 7.00 до 23.00 летом и с 7.00 до 19.00 зимой.

52.2. В течение дня не реже двух раз производится влажная уборка общественных туалетов и один раз генеральная уборка с применением дезинфицирующих веществ.

53. Утратил силу. - Решение городской Думы Краснодара от 19.06.2014 N 64 п.5.

Раздел V

СОДЕРЖАНИЕ ЖИВОТНЫХ

54. Администрация муниципального образования город Краснодар:

54.1. Определяет места на территории муниципального образования город Краснодар, в которых допускается или запрещается выгул домашних животных.

54.2. Обеспечивает предоставление владельцам домашних животных, другим заинтересованным лицам информации о порядке регистрации, об условиях содержания и разведения домашних животных.

54.3. Совместно с ветеринарными службами организует работы по вакцинированию домашних животных.

54.4. Организует отлов бродячих животных по договорам со специализированными организациями в пределах средств, предусмотренных в местном бюджете (бюджете муниципального образования город Краснодар) на эти цели.

54.5. Определяет выпас сельскохозяйственных животных.

55. Запрещается содержание животных (в том числе домашних) на балконах, лоджиях, в местах общего пользования многоквартирных жилых домов.

56. Владельцы животных обязаны предотвращать опасное воздействие своих животных на других животных и людей, а также обеспечивать тишину для окружающих в соответствии с санитарными нормами, соблюдать действующие санитарно-гигиенические и ветеринарные правила.

Раздел VI

СОДЕРЖАНИЕ ОБЪЕКТОВ БЛАГОУСТРОЙСТВА

57. Содержание территорий общего пользования муниципального образования город Краснодар, объектов благоустройства, находящихся в муниципальной собственности муниципального образования город Краснодар, в том числе проезжей части улиц и площадей, проездов, бульваров и других мест общего пользования, мостов, путепроводов, виадуков, водоотводных канав, труб ливневой канализации и дождевых колодцев, озера, осуществляют

Взам. Инв. №	
Подпись и дата	
Инв. № подл.	

Изм.	Кол.уч	Лист	№ док.	Подп.	Дата

администрация муниципального образования город Краснодар, ее территориальные органы, заключающие в этих целях договоры с соответствующими организациями в пределах предусмотренных на эти цели в местном бюджете (бюджете муниципального образования город Краснодар) средств и в порядке, определенном действующим законодательством. В остальных случаях содержание объектов благоустройства осуществляют владельцы земельных участков, на которых данные объекты размещены.
(п. 57 в ред. Решения городской Думы Краснодара от 20.07.2017 N 40 п.29)

58. Использование магистральных и внутриквартальных сетей ливневой канализации осуществляется на основании заключенных договоров с владельцами этих сетей на прием и дальнейшую транспортировку стоков (включая организации, не имеющие собственных (ведомственных) сетей ливневой канализации и осуществляющие сброс стоков по поверхности своих территорий в муниципальную ливневую канализацию). Сбросы стоков в сети ливневой канализации осуществляются только по согласованию с владельцами этих сетей.

59. Физические лица, в том числе индивидуальные предприниматели, юридические лица всех организационно-правовых форм обязаны:

обеспечить надлежащее содержание принадлежащих им на праве собственности или ином вещном, обязательственным праве зданий, строений, сооружений, земельных участков в установленных границах;
(в ред. Решения городской Думы Краснодара от 20.07.2017 N 40 п.29)

обеспечивать очистку и уборку (в том числе от яфф, рекламных, агитационных и информационных материалов, включая объявления, плакаты, надписи и иные материалы информационного характера) и приведение в надлежащий вид зданий, сооружений, а также заборов и ограждений земельных участков, принадлежащих им на праве собственности или ином вещном или обязательственном праве.
(в ред. Решения городской Думы Краснодара от 19.06.2014 N 64 п.5)

принимать участие в поддержании чистоты и порядка прилегающих территорий, границы которых определяются в соответствии с Законом Краснодарского края от 21.12.2018 N 3952-КЗ "О порядке определения органами местного самоуправления в Краснодарском крае границ прилегающих территорий" и настоящими Правилами, в том числе обеспечивать удаление сорной и карантинной растительности без применения химикатов, а также обеспечивать сбор случайного мусора и упавших веток деревьев на принадлежащих им на праве собственности или ином вещном или обязательственном праве земельных участках и в границах прилегающих территорий.
(абзац введен Решением городской Думы Краснодара от 18.06.2020 N 97 п.6)

59.1. На площадях, рынках, в парках, скверах, зонах отдыха, учреждениях образования, здравоохранения и других местах массового посещения населения, на улицах, у каждого подъезда жилых домов, на входе в административные, служебные здания, объекты торговли, на остановках городского пассажирского транспорта должны быть установлены урны.

Установка урн осуществляется юридическими и физическими лицами на закрепленных за ними прилегающих территориях, департаментом городского хозяйства и топливно-энергетического комплекса администрации муниципального образования город Краснодар, администрациями внутригородских округов города Краснодара на территориях общего пользования, за границами прилегающих территорий.
(п. 59.1 введен Решением городской Думы Краснодара от 19.06.2014 N 64 п.5)

59.2. Очистка урн, расположенных на территории общего пользования, производится организацией, осуществляющей уборку и содержание соответствующей территории, а на прилегающей территории - соответствующими юридическими и физическими лицами, по мере их заполнения, но не реже одного раза в день.

Мойка урн производится по мере загрязнения, но не реже одного раза в неделю. Урны, расположенные на остановках городского пассажирского транспорта, очищаются и промываются

Взам. Инв. №	
Подпись и дата	
Инв.№ подл.	

Изм.	Кол.уч.	Лист	№док.	Подп.	Дата

организациями, осуществляющими уборку и содержание остановок, а урны, установленные у торговых объектов, - организациями, осуществляющими торговую деятельность.

Покраска урн осуществляется организацией, осуществляющей уборку и содержание соответствующей территории, один раз в год (апрель), а также по мере необходимости или по предписанию администрации внутригородского округа города Краснодара.
(п. 59.2 введен Решением городской Думы Краснодара от 19.06.2014 N 64 п.5)

59.3. Границы прилегающих территорий определяются следующим образом для:

многоквартирных домов - на расстоянии 20 м по периметру от границ земельного участка многоквартирного дома, но не далее границы проезжей части улицы (за исключением домов, под которыми земельные участки не образованы или образованы по границам таких домов);

учреждений социальной сферы (школы, дошкольные учреждения, учреждения культуры, здравоохранения, физкультуры и спорта) - на расстоянии 20 м по периметру от границ земельного участка, но не далее границы проезжей части улицы;

встроенных нежилых помещений в многоквартирных жилых домах и иных зданиях - в длину на протяжении всей длины нежилого помещения, в ширину - на расстоянии 20 м от здания, в котором расположены нежилые помещения, но не далее границы проезжей части улицы;

промышленных предприятий и организаций всех форм собственности - на расстоянии 20 м по периметру от границ земельных участков, но не далее границы проезжей части улицы;

объектов строительства и реконструкции - на расстоянии 20 м по периметру от границ земельных участков и подъездные пути к ним на расстоянии 20 м по периметру от границ земельного участка, отведенного для строительства, но не далее границы проезжей части улицы;

индивидуальных жилых домов - на расстоянии 20 м по периметру от границы земельного участка, но не далее границы проезжей части улицы;

нестационарных торговых объектов (лотки, киоски, павильоны и другие торговые объекты) и сезонные (листные) кафе - на расстоянии 20 м по периметру от внешней границы объекта, но не далее границы проезжей части улицы;

рынков, организаций торговли и общественного питания (рестораны, кафе, магазины) - на расстоянии 20 м по периметру от границ земельного участка, но не далее границы проезжей части улицы;

заправочных станций, расположенных в пределах полосы отвода автомобильной дороги и на других земельных участках, - на расстоянии 20 м по периметру от границ участка, но не далее границы проезжей части улицы;

стоянок транспортных средств - на расстоянии 20 м по периметру от внешней границы земельного участка, но не далее границы проезжей части улицы;

подземных и наземных пешеходных переходов - на расстоянии 20 м от наземной части перехода по периметру, но не далее границы проезжей части улицы;

отдельно стоящих объектов рекламы - 10 м от основания объекта, но не далее границы проезжей части улицы;

линий электропередач, газовых, водопроводных и тепловых сетей - территория, отведенная для размещения таких объектов, и территория в пределах охранной зоны;

отдельно стоящих тепловых, трансформаторных подстанций, зданий и сооружений инженерно-технического назначения - 20 м по периметру, но не далее границы проезжей части улицы;

Взам. Инв. №	
Подпись и дата	
Инв.№ подл.	

Изм.	Кол.уч	Лист	№ док.	Подп.	Дата

площадок, предназначенных для размещения мусорных контейнеров - на расстоянии 20 м по периметру, но не далее границы проезжей части улицы;

иных зданий, строений, сооружений, земельных участков, свободных от соответствующих объектов, принадлежащих на праве собственности или ином вещном или обязательственном праве физическим, юридическим лицам - на расстоянии 20 м по периметру от границы земельного участка, но не далее границы проезжей части улицы.

(п. 59.3 введен Решением городской Думы Краснодара от 18.06.2020 N 97 п.6)

59.4. На территории сельских округов муниципального образования город Краснодар, в которых отсутствует улично-дорожная сеть с твердым покрытием, не проложены и не подведены к жилым домам сети электроснабжения, в отношении земельных участков, принадлежащих физическим лицам, вне зависимости от наличия либо отсутствия на них объектов недвижимости, границы прилегающей территории не определяются.

(п. 59.4 введен Решением городской Думы Краснодара от 18.06.2020 N 97 п.6)

59.5. При определении границ прилегающей территории на основании вышеуказанных нормативов учитываются следующие правила:

59.5.1. В случае если в отношении одной и той же территории общего пользования действуют нормы определения границ прилегающей территории нескольких лиц, в результате чего происходит наложение границ их прилегающих территорий, то границы прилегающей территории для каждого такого лица определяются путем распределения площади, полученной в результате наложения границ, солидарно для каждого лица, обязанного участвовать в уборке прилегающей территории, до образования общей для каждого из них внешней границы прилегающей территории.

59.5.2. Лица, указанные в подпункте 59.5.1 настоящего пункта, вправе по соглашению между собой определить границы прилегающих территорий на площади наложения, отступив от правила о солидарном распределении площади, при этом правило об образовании общей для каждого внешней границы прилегающей территории должно сохраняться.

59.5.3. Вне зависимости от наличия либо отсутствия соглашения, указанного в подпункте 59.5.2 настоящего пункта, каждое обязанное участвовать в уборке прилегающей территории лицо несет солидарную ответственность за содержание прилегающей территории в пределах границ, образованных в результате применения установленных для него нормативов.

(п. 59.5 введен Решением городской Думы Краснодара от 18.06.2020 N 97 п.6)

59.6. Доведение информации об определении границ прилегающих территорий до сведения собственников и (или) иных законных владельцев зданий, строений, сооружений, земельных участков, а также лиц, ответственных за эксплуатацию зданий, строений, сооружений, осуществляется путем размещения данной информации на официальном Интернет-портале администрации муниципального образования город Краснодар и городской Думы Краснодара.

(п. 59.6 введен Решением городской Думы Краснодара от 18.06.2020 N 97 п.6)

60 - 65. Утратили силу. - Решение городской Думы Краснодара от 20.07.2017 N 40 п.29.

66. Благоустройство территорий, не принадлежащих юридическим и физическим лицам, либо индивидуальным предпринимателям на праве собственности или ином вещном, обязательственном праве, осуществляется администрацией муниципального образования город Краснодар и администрациями внутригородских округов города Краснодара в соответствии с установленными полномочиями и в пределах средств, предусмотренных на эти цели в местном бюджете (бюджете муниципального образования город Краснодар).

(в ред. Решения городской Думы Краснодара от 19.06.2014 N 64 п.5)

67. Организацию работы по благоустройству и содержанию территорий осуществляют:

на земельных участках и прилегающих территориях к многоквартирным жилым домам, признанным аварийными, расселенными и подлежащими сносу, до определения подрядной организации, осуществляющей демонтаж, - департамент строительства администрации

Взам. Инв. №	
Подпись и дата	
Инв.№ подл.	

Изм.	Кол.уч	Лист	№док.	Подп.	Дата

муниципального образования город Краснодар;

на земельных участках, на которых размещены многоквартирные дома, - организации, обслуживающие жилищный фонд, если собственниками заключен договор на управление/эксплуатацию многоквартирным домом. При отсутствии такого договора - собственники помещений в доме;

на земельных участках, находящихся в собственности, постоянном (бессрочном) и безвозмездном пользовании, аренде физических и юридических лиц либо индивидуальных предпринимателей, - соответствующие физические и юридические лица либо индивидуальные предприниматели;

на участках домовладений индивидуальной застройки, принадлежащих физическим лицам на правах собственности, - собственники или пользователи домовладений;

на не используемых и не осваиваемых длительное время территориях, территориях после сноса строений - администрации внутригородских округов города Краснодара;

на территориях, где ведется строительство или производятся планировочные, подготовительные работы (на все время строительства или проведения работ), - организации, ведущие строительство, производящие работы;

на земельных участках, где расположены временные нестационарные объекты, - собственники и арендаторы данных объектов;

на участках теплотрасс, воздушных линий электропередачи, газопроводов и других инженерных коммуникаций - собственники, а в случае их отсутствия - владельцы и пользователи;

на территориях гаражно-строительных кооперативов - соответствующие кооперативы;

на территориях садоводческих объединений граждан - соответствующие объединения;

на тротуарах:

примыкающих к проезжей части улиц или к проездам, отделенным от проезжей части газоном шириной не более трех метров и не имеющим непосредственных выходов из подъездов жилых зданий; прилегающих к ограждениям набережных, - организации, отвечающие за уборку и содержание проезжей части;

имеющих непосредственные выходы из подъездов жилых зданий, тротуарах придомовых территорий, въездах во дворы, пешеходных дорожках, расположенных на придомовых территориях, - организации, осуществляющие управление/эксплуатацию многоквартирными домами, либо собственники помещений в многоквартирных домах;

находящихся на мостах, путепроводах, эстакадах, а также технических тротуаров, примыкающих к инженерным сооружениям и лестничным сходам, - организации, на балансе которых находятся данные инженерные сооружения, либо организации, эксплуатирующие их;

на проезжей части по всей ширине дорог, площадей, набережных, мостов, путепроводов, эстакад, улиц и проездов улично-дорожной сети, включая прилотовую зону; трамвайных путей, расположенных в одном уровне с проезжей частью, - организации, отвечающие за уборку и содержание проезжей части;

на объектах озеленения (парки, скверы, бульвары, газоны), в том числе расположенных на них тротуарах, пешеходных зонах, лестничных сходах, - организации, на балансе или эксплуатации которых находятся данные объекты озеленения;

на газонной части разделительных полос, ограждений проезжей части, тротуарах и газонах, других элементах благоустройства дороги - организации, отвечающие за уборку и содержание

Взам. Инв. №	
Подпись и дата	
Инв.№ подл.	

Изм.	Кол.уч	Лист	№док.	Подп.	Дата

проезжей части;

на посадочных площадках городского общественного транспорта - организации, на балансе которых они находятся, либо организации, эксплуатирующие их;

на трамвайных путях, конечных разворотных пунктах и диспетчерских - предприятия городского пассажирского транспорта;

на пересечениях железнодорожных переездов с проезжей частью дорог - организации, эксплуатирующие железнодорожные переезды;

на территориях, прилегающих к входам в подземные и надземные пешеходные переходы, лестничные сходы переходов и сами переходы - организации, на балансе которых они находятся, либо организации, эксплуатирующие их;

на въездах и выездах с АЗС, АГЗС - владельцы указанных объектов;

на территориях, прилегающих к трансформаторным и распределительным подстанциям, другим инженерным сооружениям, работающим в автоматическом режиме (без обслуживающего персонала), а также к опорам линий электропередачи, мачтам, байпасам, - организации, эксплуатирующие данные сооружения;

на земельных участках, не предоставленных в установленном порядке юридическим, физическим лицам и индивидуальным предпринимателям (либо в отношении которых не заключался договор на содержание и благоустройство прилегающих территорий), - администрация муниципального образования город Краснодар в соответствии с установленными полномочиями.

На домах, зданиях собственниками и администрациями внутригородских округов города Краснодара организуется установка указателей с названиями улиц и номерами домов.

Определение групп улиц, площадей и других территорий с целью установления необходимых объемов работ по санитарной уборке осуществляется в соответствии с постановлением администрации муниципального образования город Краснодар.
(п. 67 в ред. Решения городской Думы Краснодара от 20.07.2017 N 40 п.29)

68. Запрещается:

осуществлять выносную торговлю с лотков, палаток, товаров, автомашин в не установленных администрацией муниципального образования город Краснодар местах;

размещать товар на газонах и тротуарах, складировать тару, запасы товаров и отходов на территориях, прилегающих к объектам торговли;

производить выкладку товара, устанавливать столы, витрины, полки, холодильные витрины и шкафы на территориях, прилегающих к предприятиям торговли и общественного питания, в том числе у киосков, павильонов, палаток и др.;

возводить к объектам торговли (магазинам, киоскам, павильонам и т.д.) различного рода навесы, козырьки, не предусмотренные архитектурными решениями объектов, согласованными в соответствии с Порядком рассмотрения архитектурных решений объектов и предоставления решения о согласовании архитектурно-градостроительного облика объектов на территории муниципального образования город Краснодар, утвержденным постановлением администрации муниципального образования город Краснодар;
(в ред. Решения городской Думы Краснодара от 16.07.2018 N 57 п.25)

подключать фекальную канализацию жилых домов, предприятий, учреждений и организаций и ливневую канализацию;

самовольно подключаться к инженерным сетям и сооружениям;

Взам. Инв. №	
Подпись и дата	
Инв.№ подл.	

Изм.	Кол.уч	Лист	№доку.	Подп.	Дата

самовольно снимать, менять люки и решетки колодцев;

устанавливать временные сооружения (киоски, гаражи, палатки, тенты и другие подобные сооружения), создающие препятствия для свободного передвижения по тротуарам, дворовым, придомовым территориям, а также с нарушением порядка предоставления земельных участков, установленного действующим законодательством;

самовольно устраивать различные пандусы и насыпи для въезда во дворы частных домовладений, а также поднимать уровень поверхности тротуара, препятствующий естественному стоку ливневых вод;

производить ремонтно-строительные работы, связанные с разрытием дорожного покрытия, разрушением объектов благоустройства территории, без согласования в установленном настоящими Правилами порядке;

перевозить мусор, сыпучие и другие грузы в транспортных средствах, не оборудованных для этих целей;

повреждать и самовольно демонтировать лавочки, скамейки, декоративные ограждения;

производить расклейку афиш, рекламных, агитационных и информационных материалов, в том числе объявлений, плакатов, иных материалов информационного характера, в частности, в отношении различных групп товаров, на стенах зданий, строений и сооружений, электрических опорах, деревьях, остановочных павильонах, ограждениях, заборах и иных объектах, не предназначенных для этих целей;
(в ред. Решения городской Думы Краснодара от 19.06.2014 N 64 п.5)

наносить надписи на стены зданий, сооружений, малые архитектурные формы, уличное коммунальное оборудование, тротуары и иные объекты, не предназначенные для этих целей;

купаться в фонтанах и декоративных водоемах, купать домашних животных;

использование для стоянки и размещения неэксплуатируемых транспортных средств проезжей части улиц, проездов, тротуаров и других территорий;

самовольно занимать территорию общего пользования;

устанавливать заборы, шлагбаумы, ограждения и другие элементы, ограждающие территории, в том числе предназначенные для организации парковки автотранспортных средств, на территориях общего пользования;
(в ред. Решения городской Думы Краснодара от 28.11.2017 N 44 п.2)

препятствовать в доступе (самовольно устанавливать запирающие устройства) к детским и спортивным площадкам общего доступа;
(абзац введен Решением городской Думы Краснодара от 28.11.2017 N 44 п.2)

размещать нестационарные торговые объекты на территории муниципального образования город Краснодар в нарушение порядка размещения нестационарных торговых объектов на территории муниципального образования город Краснодар;
(абзац введен Решением городской Думы Краснодара от 28.11.2017 N 44 п.2; в ред. Решения городской Думы Краснодара от 18.06.2020 N 97 п.6)

размещать на придомовых территориях многоквартирных домов объекты, не предназначенные для обслуживания, эксплуатации и благоустройства данного дома, в том числе любые предприятия торговли и общественного питания, включая палатки, киоски, ларьки, мини-рынки, павильоны, летние кафе, производственные объекты, предприятия по мелкому ремонту автомобилей, бытовой техники, обуви, а также автостоянки.
(абзац введен Решением городской Думы Краснодара от 28.11.2017 N 44 п.2)

Взам. Инв. №	
Подпись и дата	
Инв. № подл.	

Изм.	Кол.уч	Лист	№ док.	Подп.	Дата

69. Строительные площадки должны ограждаться по всему периметру плотным забором установленного образца. В ограждениях необходимо предусмотреть минимальное количество проездов.

Проезды должны выходить на второстепенные улицы и оборудоваться шлагбаумами или воротами.

Строительные площадки должны быть обеспечены благоустроенной проезжей частью не менее 20 метров у каждого выезда с оборудованием для очистки колес.

При въезде на строительную площадку следует установить информационные щиты с указанием наименования объекта, сроков начала и окончания работ, схемы объекта, наименования застройщика (заказчика), исполнителя работ (подрядчика, генподрядчика), фамилии, должности и номера телефона ответственного производителя работ по объекту и представителя органа госстройнадзора (в случаях, когда надзор осуществляется) или местного самоуправления, курирующего строительство.
(абзац введен Решением городской Думы Краснодара от 28.11.2017 N 44 п.2)

69.1. При строительстве, реконструкции объектов капитального строительства, находящихся на территории муниципального образования город Краснодар, застройщики обязаны:

закрывать фасады зданий и сооружений, выходящих на улицы, магистрали и площади, в том числе на период приостановки строительства, навесным декоративно-сетчатым ограждением (рекомендуемые цвета сетчатого ограждения: зеленый, голубой, светло-желтый, светло-серый с размерами ячеек не более 6 квадратных сантиметров), монтаж декоративно-сетчатых ограждений производить на специально изготовленные для этих целей крепления по фасаду здания или на конструкцию лесов при их наличии, либо закрыть фасады вышеуказанных зданий баннерной тканью (с маскирующими изображениями на баннерной ткани, воспроизводящими внешний вид фасада создаваемого объекта) либо другим материалом, закрывающим разнородные поверхности зданий, строений и сооружений, установить временные ограждения соответствующей территории строительной площадки;

обеспечить повседневную уборку дорог, примыкающих к строительной площадке, включая выезды и въезды по 300 метров в каждую сторону;

содержать в чистоте территорию строительной площадки, а также прилегающую к ней территорию и подъезды, не допускать выноса грунта или грязи колесами механических транспортных средств со строительной площадки;

не допускать закапывания в грунт или сжигания мусора и отходов.
(п. 69.1 введен Решением городской Думы Краснодара от 19.06.2014 N 64 п.5)

70. Строительство, установка и содержание малых архитектурных форм.

70.1. Физические или юридические лица при содержании малых архитектурных форм обязаны производить их ремонт и окраску (при обязательном рассмотрении колористического и цветового решения департаментом архитектуры и градостроительства администрации муниципального образования город Краснодар в соответствии с Порядком рассмотрения архитектурных решений объектов и предоставления решения о согласовании архитектурно-градостроительного облика объектов на территории муниципального образования город Краснодар, утвержденным постановлением администрации муниципального образования город Краснодар).
(в ред. Решения городской Думы Краснодара от 16.07.2018 N 57 п.25)

70.2. Окраска киосков, павильонов, палаток, тележек, лотков, столиков, заборов, газонных ограждений и ограждений тротуаров, павильонов ожидания транспорта, телефонных кабинок, спортивных сооружений, стендов для афиш и объявлений и иных стендов, рекламных тумб, указателей остановок транспорта и переходов, скамеек должна производиться не реже одного раза в год.

Взам. Инв. №	
Подпись и дата	
Инв.№ подл.	

Изм.	Кол.уч	Лист	№док.	Подп.	Дата

70.3. Окраска каменных, железобетонных и металлических ограждений фонарей уличного освещения, опор, трансформаторных будок и киосков, металлических ворот жилых, общественных и промышленных зданий должна производиться не реже одного раза в два года, а ремонт - по мере необходимости.

71. Ремонт и содержание зданий и сооружений.

71.1. Эксплуатация зданий и сооружений, их ремонт должны производиться в соответствии с установленными правилами и нормами технической эксплуатации.

71.2. Порядок содержания, ремонта и изменения ремонтируемых, реконструируемых фасадов зданий, кровли, сооружений (в том числе некапитального типа) устанавливается действующим законодательством Российской Федерации, иными нормативными правовыми актами Краснодарского края, муниципальными правовыми актами муниципального образования город Краснодар и настоящими Правилами.

Изменение фасадов зданий, строений, сооружений, в том числе устройство отдельных входов в нежилые помещения жилых домов, согласовывается департаментом архитектуры и градостроительства администрации муниципального образования город Краснодар в соответствии с Порядком рассмотрения архитектурных решений объектов и предоставления решения о согласовании архитектурно-градостроительного облика объектов на территории муниципального образования город Краснодар, утвержденным постановлением администрации муниципального образования город Краснодар.

(в ред. Решений городской Думы Краснодара от 19.06.2014 N 64 п.5, от 16.07.2018 N 57 п.25)

71.3. Физические и юридические лица, в собственности либо на ином вещном праве которых находятся здания и сооружения, обязаны обеспечить своевременное производство работ по реставрации, ремонту и покраске фасадов зданий и их отдельных элементов (балконы, лоджии, водосточные трубы), поддерживать в чистоте и исправном состоянии расположенные на фасадах информационные таблички, памятные доски.

Запрещается самовольное переустройство фасадов зданий и их конструктивных элементов (в том числе остекление балконов) без согласования департаментом архитектуры и градостроительства администрации муниципального образования город Краснодар в соответствии с Порядком рассмотрения архитектурных решений объектов и предоставления решения о согласовании архитектурно-градостроительного облика объектов на территории муниципального образования город Краснодар, утвержденным постановлением администрации муниципального образования город Краснодар.

(в ред. Решений городской Думы Краснодара от 19.06.2014 N 64 п.5, от 16.07.2018 N 57 п.25, от 18.06.2020 N 97 п.6)

71.4. Запрещается загромождение и засорение дворовых и придомовых территорий металлическим ломом, строительным и бытовым мусором, неиспользуемыми транспортными средствами, домашней утварью и другими материалами.

71.5. Строительство, реконструкция, пристройка, ремонт и модернизация, спуск и перемещение зданий, сооружений и элементов благоустройства, изменение внешнего вида фасада зданий и сооружений, проведение земляных работ, расположенных в границах исторического поселения город Краснодар, должны быть согласованы с управлением государственной охраны объектов культурного наследия Краснодарского края.

(п. 71.5 введен Решением городской Думы Краснодара от 19.06.2014 N 64 п.5)

Раздел VII

СОХРАННОСТЬ ДОРОГ, ТРОТУАРОВ, ПЛОЩАДЕЙ И ДРУГИХ ЭЛЕМЕНТОВ БЛАГОУСТРОЙСТВА

72. При производстве работ, в том числе строительных, ремонтных, связанных с разрытием

Взам. Инв. №	
Подпись и дата	
Инв.№ подл.	

Изм.	Кол.уч	Лист	№док.	Подп.	Дата

на землях общего пользования территории муниципального образования город Краснодар, все разрушения и повреждения грунта, дорожного покрытия, озеленения и других элементов благоустройства должны быть восстановлены силами и средствами организаций, производящих эти работы.

73. При обнаружении до начала производства работ по реконструкции, капитальному ремонту и ремонту дорожной одежды разрушения колодцев эксплуатирующая организация восстанавливает их, а регулировка крышек колодцев с рабочей частью горловины или их замена осуществляются организацией, выполняющей реконструкцию, капитальный ремонт и ремонт дорожной одежды. (п. 73 в ред. Решения городской Думы Краснодара от 20.07.2017 N 40 п.29)

74. Физические и юридические лица (далее - застройщики), производящие работы, в частности, по строительству, прокладке, реконструкции и ремонту подземных инженерных коммуникаций, строительству дорог, проведению благоустройства и озеленения территорий, связанные с разрытием на землях общего пользования территории муниципального образования город Краснодар, в том числе влекущие разрытие дорожного покрытия, разрушение объектов благоустройства, обязаны:

устанавливать вокруг строительных площадок соответствующие типовые ограждения, габаритное освещение;

обеспечивать проезды для спецмашин и личного транспорта, проходы для пешеходов, водоотводы;

своевременно вывозить грунт и мусор в специально отведенные места, не допускать выезда со строительных площадок на улицы города загрязненных машин и механизмов (выезды со строительных площадок должны иметь твердое покрытие, исключающее вынос грязи на проезжую часть);

восстановить после окончания работ по ликвидации аварий в установленный срок все проходы, проезды, тротуары, газоны и другие элементы благоустройства, разрушенные при производстве работ по ликвидации аварий.

75. При строительстве, ремонте и реконструкции дорог, площадей, скверов застройщики обязаны:

предусматривать освещение прилегающих территорий по согласованию с организациями, осуществляющими эксплуатацию муниципальных сетей наружного освещения (кабельная и воздушная сеть, электрические опоры, светильники, иллюминация, шкафы управления);

работы по переносу электрических опор, изменению габаритов воздушных линий или защите их от механических повреждений, а также восстановление демонтируемого освещения выполнять по согласованию с организацией, эксплуатирующей сети наружного освещения.

КонсультантПлюс: примечание.

Текст приведен в соответствии с официальным текстом документа.

76. При проведении работ, связанных с разрытием на землях общего пользования территории муниципального образования город Краснодар, влекущим, в том числе разрушение дорожного покрытия, разрушение объектов благоустройства, временное ограничение движения транспортных средств в местах проведения таких работ может осуществляться главой муниципального образования город Краснодар.

77. При строительстве, реконструкции объектов капитального строительства, находящихся на территории муниципального образования город Краснодар, застройщики обязаны:

установить ограждение объекта строительства;

Взам. Инв. №	
Подпись и дата	
Инв.№ подл.	

Изм.	Кол.уч	Лист	№доку.	Подп.	Дата

обеспечить содержание ограждений строительной площадки в удовлетворительном техническом состоянии (ограждения должны быть очищены от грязи, без проемов, поврежденных участков, отклонений от вертикали, посторонних наклеек, объявлений и надписей);

обозначить указателями и знаками пути объезда для транспорта и оборудовать пути прохода для пешеходов (пешеходные галереи, настилы, перила, мостки);

установить при въезде на строительную площадку информационные щиты с указанием наименования объекта строительства, наименования заказчика и лица, осуществляющего строительные-монтажные работы, номеров телефонов указанных лиц, даты начала и окончания строительства;

обеспечить освещение строительной площадки;

закрывать фасады зданий и сооружений, выходящих на улицы, магистрали и площади, навесным декоративно-сетчатым ограждением (рекомендуемый цвет сетчатого ограждения: зеленый, голубой, светло-желтый, светло-серый с размерами ячеек не более 6 квадратных сантиметров), монтаж декоративно-сетчатых ограждений производить на специально изготовленные для этих целей крепления по фасаду здания или на конструкцию лесов при их наличии;

содержать в чистоте территорию строительной площадки, а также не допускать загрязнение прилегающей к ней территории и подъездов, не допускать выноса грунта или грязи колесами автотранспорта со строительной площадки;
(в ред. Решения городской Думы Краснодара от 20.07.2017 N 40 п.29)

оборудовать выезды со строительной площадки пунктами мойки (очистки) колес автотранспорта;

оборудовать места на строительной площадке для складирования материалов, конструкций изделий и инвентаря, а также места для установки строительной техники;

установить биотуалет или стационарный туалет с подключением к сетям канализации;

установить бункер-накопитель для сбора строительного мусора или огородить для этих целей специальную площадку;

не допускать закапывание в грунт или сжигание мусора и отходов;

не допускать при уборке строительных отходов и мусора сбрасывания их с этажей зданий и сооружений без применения закрытых лотков (желобов), бункеров-накопителей, закрытых ящиков или контейнеров.

78. Прокладка и переустройство инженерных коммуникаций в границах полос отвода и придорожных полос автомобильных дорог местного значения.

78.1. Прокладка или переустройство инженерных коммуникаций в границах полосы отвода автомобильных дорог местного значения на территории муниципального образования город Краснодар осуществляется владельцами таких инженерных коммуникаций или за их счет на основании договора, заключенного владельцами таких инженерных коммуникаций с владельцем автомобильной дороги местного значения (далее - владелец автомобильной дороги), и разрешения на строительство, выдаваемого в установленном порядке департаментом архитектуры и градостроительства администрации муниципального образования город Краснодар, в случае если для прокладки или переустройства таких инженерных коммуникаций требуется выдача разрешения на строительство.

78.2. При проектировании прокладки или переустройства инженерных коммуникаций в границах полос отвода автомобильных дорог местного значения владельцами таких инженерных коммуникаций или за их счет владельцы автомобильных дорог согласовывают в письменной форме планируемое размещение таких инженерных коммуникаций.

Взам. Инв. №	
Подпись и дата	
Инв.№ подл.	

Изм.	Кол.уч	Лист	№доку.	Подп.	Дата

78.3. Прокладка или переустройство инженерных коммуникаций в границах придорожных полос автомобильной дороги местного значения осуществляется владельцами таких инженерных коммуникаций или за их счет при наличии согласия в письменной форме владельца автомобильной дороги и на основании разрешения на строительство, выдаваемого в установленном порядке департаментом архитектуры и градостроительства администрации муниципального образования город Краснодар в случае, если для прокладки или переустройства таких инженерных коммуникаций требуется выдача разрешения на строительство. Это согласие должно содержать технические требования и условия, подлежащие обязательному исполнению владельцами таких инженерных коммуникаций при их прокладке или переустройстве.

78.4. В случае если прокладка или переустройство инженерных коммуникаций в границах полосы отвода и (или) придорожных полос автомобильной дороги местного значения влечет за собой реконструкцию или капитальный ремонт автомобильной дороги, ее участков, такие реконструкция, капитальный ремонт осуществляются владельцами инженерных коммуникаций или за их счет.

78.5. Владельцы инженерных коммуникаций, осуществляющие их прокладку или переустройство без согласия владельца автомобильной дороги и без разрешения на строительство (в случае если для прокладки или переустройства таких инженерных коммуникаций требуется выдача разрешения на строительство) или с нарушением технических требований и условий, подлежащих обязательному исполнению, по требованию органа, уполномоченного на осуществление государственного строительного надзора, и (или) владельца автомобильной дороги, обязаны прекратить прокладку или переустройство инженерных коммуникаций, осуществить снос незаконно возведенных сооружений, иных объектов и привести автомобильную дорогу местного значения в первоначальное состояние. В случае отказа от исполнения указанных требований владелец автомобильной дороги выполняет работы по ликвидации проложенных или переустроенных инженерных коммуникаций с последующей компенсацией затрат на выполнение этих работ за счет лиц, виновных в незаконной прокладке или переустройстве таких сооружений, иных объектов, в соответствии с законодательством Российской Федерации.

Раздел VIII

ПРОВЕДЕНИЕ РАБОТ ПРИ СТРОИТЕЛЬСТВЕ, РЕМОНТЕ, РЕКОНСТРУКЦИИ КОММУНИКАЦИЙ

79. Работы, связанные с разрытием грунта или вскрытием дорожных покрытий (прокладка, реконструкция или ремонт подземных коммуникаций, забивка свай и шпунта, планировка грунта, буровые работы), производятся только при наличии ордера на проведение земляных работ, выданного администрацией муниципального образования город Краснодар в соответствии с административным регламентом предоставления администрацией муниципального образования город Краснодар муниципальной услуги "Выдача разрешения (ордера) на проведение земляных работ на территории общего пользования", утвержденным администрацией муниципального образования город Краснодар.

Лица, заинтересованные в получении ордера на проведение земляных работ, обращаются в администрацию муниципального образования город Краснодар при условии:

отсутствия нарушений сроков производства работ на других объектах согласно ранее выданным ордерам;

наличия актов приемки работ по восстановлению покрытия в соответствии с ранее выданными ордерами, работы по которым завершены в установленные сроки;

устранения в полном объеме нарушений в ходе производства работ в соответствии с ранее выданными ордерами.

Аварийные работы разрешается начинать владельцам сетей по телефонограмме или по уведомлению администрации муниципального образования город Краснодар с последующим

Взам. Инв. №	
Подпись и дата	
Инв.№ подл.	

Изм.	Кол.уч.	Лист	№доку.	Подп.	Дата

оформлением разрешения в трехдневный срок.
(п. 79 в ред. Решения городской Думы Краснодара от 22.12.2016 N 30 п.15)

80. Разрешение на производство работ по строительству, реконструкции, ремонту коммуникаций выдается администрацией муниципального образования город Краснодар при предъявлении:

проекта проведения работ, согласованного с заинтересованными службами, отвечающими за сохранность инженерных коммуникаций;

схемы движения транспорта и пешеходов, согласованной с государственной инспекцией по безопасности дорожного движения;

условий производства работ, согласованных с администрацией муниципального образования город Краснодар;

календарного графика производства работ, а также соглашения с собственником или уполномоченным им лицом о восстановлении благоустройства земельного участка, на территории которого будут проводиться работы по строительству, реконструкции, ремонту коммуникаций.

При производстве работ, связанных с необходимостью восстановления покрытия дорог, тротуаров или газонов, разрешение на производство земляных работ выдается только по согласованию со специализированной организацией, обслуживающей дорожное покрытие, тротуары, газоны.

81. Не допускается прокладка напорных коммуникаций под проезжей частью магистральных улиц.

82. При реконструкции действующих подземных коммуникаций должен предусматриваться их вынос из-под проезжей части магистральных улиц.

83. При необходимости прокладки подземных коммуникаций в стесненных условиях должно предусматриваться сооружение переходных коллекторов. Проектирование коллекторов осуществляется с учетом перспективы развития сетей.

84. Прокладка подземных коммуникаций под проезжей частью улиц, проездами, а также под тротуарами разрешается соответствующим организациям при условии восстановления проезжей части автодороги (тротуара) на полную ширину, независимо от ширины траншеи.

Не допускается применение кирпича в конструкциях, подземных коммуникациях, расположенных под проезжей частью.

85. В целях исключения возможного разрытия вновь построенных (реконструированных) улиц, скверов организациям, которые в предстоящем году должны осуществлять работы по строительству и реконструкции подземных сетей, в срок до 1 ноября предшествующего строительству года необходимо сообщить в администрацию муниципального образования город Краснодар о намеченных работах по прокладке коммуникаций с указанием предполагаемых сроков производства работ.

86. Все разрушения и повреждения дорожных покрытий, озеленения и элементов благоустройства, произведенные по вине строительных и ремонтных организаций при производстве работ по прокладке подземных коммуникаций или других видов строительных работ, ликвидируются в полном объеме организациями, получившими разрешение на производство работ, в сроки, согласованные с администрацией муниципального образования город Краснодар.

87. До начала производства работ по разрытию необходимо:

87.1. Установить дорожные знаки в соответствии с согласованной схемой.

Взам. Инв. №	
Подпись и дата	
Инв.№ подл.	

Изм.	Кол.уч	Лист	№док.	Подп.	Дата

87.2. Оградить место производства работ, на ограждениях вывесить табличку с наименованием организации, производящей работы, фамилией ответственного за производство работ лица, номером телефона организации.

Ограждение следует содержать в опрятном виде, при производстве работ вблизи проезжей части необходимо обеспечить видимость для водителей и пешеходов, в темное время суток - обозначено красными сигнальными фонарями.

Ограждение рекомендуется выполнять сплошным и надежным, предотвращающим попадание посторонних на стройплощадку.

На направлениях массовых пешеходных потоков через траншеи следует устраивать мостки на расстоянии не менее чем 200 метров друг от друга.

87.3. В случаях, когда производство работ связано с закрытием, изменением маршрутов пассажирского транспорта, помещать соответствующие объявления в печати с указанием сроков работ.

87.4. Оформлять при необходимости в установленном порядке и осуществлять снос или пересадку зеленых насаждений. В случае, когда при ремонте или реконструкции подземных коммуникаций возникает необходимость в сносе зеленых насаждений, высаженных после прокладки коммуникаций на расстоянии до них меньше допустимого, балансовая стоимость этих насаждений не должна возмещаться.

88. Разрешение на производство работ необходимо хранить на месте работ и предъявлять по первому требованию лиц, осуществляющих контроль за выполнением Правил эксплуатации.

89. В разрешении необходимо устанавливать сроки и условия производства работ.

90. До начала земляных работ строительной организации необходимо вызвать на место представителей эксплуатационных служб, которые обязаны уточнить на месте положение своих коммуникаций и зафиксировать в письменной форме особые условия производства работ.

Особые условия подлежат неукоснительному соблюдению строительной организацией, производящей земляные работы.

91. В случае неявки представителя или отказа его указать точное положение коммуникаций должен быть составлен соответствующий акт. При этом организация, ведущая работы, руководствуется положением коммуникаций, указанных на топооснове.

92. При производстве работ на проезжей части улиц асфальт и щебень в пределах траншей необходимо разбирать и вывозить производителем работ в специально отведенное место.

Бордюр разбирается, складывается на месте производства работ для дальнейшей установки.

При производстве работ на улицах, застроенных территориях грунт рекомендуется немедленно вывозить.

При необходимости строительная организация должна обеспечивать планировку грунта на отвале.

93. Траншеи под проезжей частью и тротуарами необходимо засыпать песком и песчаным грунтом с послойным уплотнением и поливкой водой.

Траншеи на газонах необходимо засыпать местным грунтом с уплотнением, восстановлением плодородного слоя и посевом травы.

94. Засыпка траншей до выполнения геодезической съемки не допускается. Организации, получившие разрешение на проведение земляных работ, до окончания работ должны произвести геодезическую съемку.

Взам. Инв. №	
Подпись и дата	
Инв.№ подл.	

Изм.	Кол.уч	Лист	№доку.	Подп.	Дата

95. При производстве работ на неблагоустроенных территориях допускается складирование разработанного грунта с одной стороны траншеи для последующей засыпки.

96. При засыпке траншеи некондиционным грунтом без необходимого уплотнения или иных нарушениях правил производства земляных работ уполномоченные должностные лица органов местного самоуправления имеют право составить протокол для привлечения виновных лиц к административной ответственности.

97. Провалы, просадки грунта или дорожного покрытия, появившиеся как над подземными коммуникациями, так и в других местах, где не проводились ремонтно-восстановительные работы, но в их результате появившиеся в течение 2 лет после проведения ремонтно-восстановительных работ, обязаны устранять организации, получившие разрешение на производство работ, в течение суток.

Наледи, образовавшиеся из-за аварий на подземных коммуникациях, должны ликвидировать организации - владельцы коммуникаций либо специализированные организации на основании договоров за счет владельцев коммуникаций.

98. Проведение работ при строительстве, ремонте, реконструкции коммуникаций по просроченным ордерам является самовольным проведением земляных работ.

Раздел IX

КОНТРОЛЬ ЗА ВЫПОЛНЕНИЕМ НАСТОЯЩИХ ПРАВИЛ

99. Администрация муниципального образования город Краснодар, ее отраслевые, функциональные и территориальные органы осуществляют контроль в пределах своей компетенции за соблюдением физическими и юридическими лицами настоящих Правил.

100. Администрация муниципального образования город Краснодар вправе издавать муниципальные правовые акты в развитие положений настоящих Правил.

101. Лица, допустившие нарушения настоящих Правил, несут ответственность в соответствии с действующим законодательством.

Раздел X

ОБЕСПЕЧЕНИЕ БЕСПРЕпятСТВЕННОГО ДОСТУПА МАЛОМОБИЛЬНЫХ ГРАЖДАН К ОБЪЕКТАМ СОЦИАЛЬНОЙ, ТРАНСПОРТНОЙ И ИНЖЕНЕРНОЙ ИНФРАСТРУКТУР

(введен Решением городской Думы Краснодара от 19.06.2014 N 64 п.5)

102. Обеспечение беспрепятственного доступа маломобильных граждан к объектам социальной, транспортной и инженерной инфраструктур осуществляется в соответствии с требованиями норм градостроительного проектирования.

Раздел XI

ТРЕБОВАНИЯ К НЕСТАЦИОНАРНЫМ ТОРГОВЫМ ОБЪЕКТАМ, В ТОМ ЧИСЛЕ СЕЗОННЫМ (ЛЕТНИМ) КАФЕ, СТАЦИОНАРНЫМ ОБЪЕКТАМ ПРЕДПРИЯТИЙ ОБЩЕСТВЕННОГО ПИТАНИЯ, СФЕРЫ УСЛУГ

(в ред. Решения городской Думы Краснодара от 18.06.2020 N 97 п.6)

103. Нестационарные торговые объекты на территории муниципального образования город Краснодар размещаются и допустимы к эксплуатации в соответствии с Земельным кодексом Российской Федерации и иными принятыми в соответствии с ним нормативными правовыми

Взам. Инв. №	Подпись и дата	Инв. № подл.							ЮГА-213-2022-ЛО-ППТ	Лист
			Изм.	Кол.уч	Лист	№ док.	Подп.	Дата		194

актами, Федеральным законом от 28.12.2009 N 381-ФЗ "Об основах государственного регулирования торговой деятельности в Российской Федерации", Законом Краснодарского края от 31.05.2005 N 879-КЗ "О государственной политике Краснодарского края в сфере торговой деятельности", с соблюдением требований, установленных постановлением главы администрации (губернатора) Краснодарского края от 11.11.2014 N 1249 "Об утверждении Порядка разработки и утверждения органами местного самоуправления схем размещения нестационарных торговых объектов на территории Краснодарского края" и постановлением администрации муниципального образования город Краснодар от 04.07.2014 N 4462 "Об актуализации схемы размещения нестационарных торговых объектов на территории муниципального образования город Краснодар", на условиях и в порядке, установленных постановлением главы муниципального образования город Краснодар от 28.02.2007 N 182 "О размещении нестационарных торговых объектов на территории муниципального образования город Краснодар".

На территории муниципального образования город Краснодар запрещается размещение, эксплуатация нестационарных торговых объектов не в соответствии с указанными в абзаце первом настоящего пункта Правил нормативными правовыми актами Российской Федерации, Краснодарского края и муниципальными правовыми актами, в частности в случае их размещения и эксплуатации:

с нарушением целевого использования земельного участка;

в нарушение действующих технических регламентов, строительных и санитарных норм и правил;

не в соответствии с видами (типами, специализацией) и (или) в местах, которые не предусмотрены муниципальными правовыми актами муниципального образования город Краснодар.

Демонтаж нестационарных торговых объектов, размещенных и (или) эксплуатируемых в нарушение установленных в настоящем пункте Правил условий, осуществляется в порядке, определенном администрацией муниципального образования город Краснодар.

104. При необходимости выполнения реконструкции, ремонтных, профилактических и других работ на инженерных сетях, коммуникациях и иных объектах инфраструктуры, во время выполнения которых невозможно функционирование нестационарного торгового объекта, администрация муниципального образования город Краснодар за 14 дней до начала работ уведомляет осуществляющего деятельность с использованием такого объекта хозяйствующего субъекта о необходимости демонтажа (при наличии возможности - перемещения) нестационарного торгового объекта (полностью либо частично) с указанием дат начала и окончания соответствующих работ.

При необходимости проведения аварийных работ уведомление производится незамедлительно.

Хозяйствующий субъект обязан обеспечить возможность проведения соответствующих работ в указанный администрацией муниципального образования город Краснодар период времени.

105. Сезонные (летние) кафе размещаются в границах земельных участков, прилегающих к стационарным объектам общественного питания с обеспечением пропускной способности объектов пешеходной инфраструктуры (тротуаров, пешеходных дорожек и т.п.).

При эксплуатации сезонных (летних) кафе хозяйствующим субъектам необходимо обеспечивать:

наличие туалета для посетителей и условий по обеспечению правил личной гигиены;

наличие урн или емкостей для сбора мусора со съемными вкладышами.

В случае размещения сезонного (летнего) кафе при стационарном предприятии

Взам. Инв. №	
Подпись и дата	
Инв. № подл.	

Изм.	Кол.уч	Лист	№ док.	Подп.	Дата

общественного питания, расположенном во встроенных или встроенно-пристроенных помещениях жилых зданий использование оборудования, эксплуатация которого связана с выделением острых запахов (шашлычных, чебуречных и других), не допускается.

Раздел XII

БЛАГОУСТРОЙСТВО ТЕРРИТОРИЙ ОБЩЕСТВЕННОГО НАЗНАЧЕНИЯ (введен Решением городской Думы Краснодара от 28.11.2017 N 44 п.2)

106. Объектами благоустройства на территориях общественного назначения являются: общественные пространства муниципального образования город Краснодар, участки и зоны общественной застройки, которые в различных сочетаниях формируют все разновидности общественных территорий муниципального образования: центры общегородского и локального значения, многофункциональные, примагистральные и специализированные общественные зоны муниципального образования.

107. При строительстве (реконструкции) территорий общественного назначения необходимо обеспечивать: открытость и проницаемость территорий для визуального восприятия (отсутствие глухих оград), условия беспрепятственного передвижения населения (включая маломобильные группы), приемы поддержки исторически сложившейся планировочной структуры и масштаба застройки, достижение стилевого единства элементов благоустройства с окружающей средой муниципального образования город Краснодар, высокий уровень комфорта пребывания, визуальную привлекательность среды (как места коммуникации и общения, способные привлекать посетителей и обеспечивающие наличие возможностей для развития предпринимательства), защиту от вредных факторов среды (шум, пыль, загазованность) эффективными архитектурно-планировочными приемами.

108. Перечень конструктивных элементов внешнего благоустройства на территории общественных пространств муниципального образования должен включать: твердые виды покрытия (включая специализированное покрытие для маломобильных групп населения), элементы сопряжения поверхностей, озеленение, скамьи, урны и малые контейнеры для мусора, уличное техническое оборудование, осветительное оборудование, оборудование архитектурно-декоративного освещения, носители информации, элементы защиты участков озеленения (металлические ограждения, специальные виды покрытий и т.п.).

Раздел XIII

БЛАГОУСТРОЙСТВО ТЕРРИТОРИЙ ЖИЛОГО НАЗНАЧЕНИЯ (введен Решением городской Думы Краснодара от 28.11.2017 N 44 п.2)

109. Объектами нормирования благоустройства на территориях жилого назначения являются: общественные пространства, земельные участки под многоквартирными домами, детских садов, школ, постоянного и временного хранения автотранспортных средств, которые в различных сочетаниях формируют жилые группы, микрорайоны, жилые районы.

110. При строительстве (реконструкции) общественных пространств на территориях жилого назначения их необходимо оснащать системой пешеходных коммуникаций (с учетом возможности передвижения маломобильных групп населения).

111. При проектировании территорий пешеходных коммуникаций перечень элементов благоустройства должен включать: твердые виды покрытия (включая специализированное покрытие для маломобильных групп населения), элементы сопряжения поверхностей, урны, малые контейнеры для мусора, осветительное оборудование, носители информации, зеленые насаждения. Возможно размещение средств наружной рекламы, некапитальных нестационарных сооружений.

112. Территорию общественных пространств на территориях жилого назначения при

Взам. Инв. №	
Подпись и дата	
Инв.№ подл.	

Изм.	Кол.уч	Лист	№док.	Подп.	Дата

проектировании необходимо разделять на зоны, предназначенные для выполнения определенных функций: рекреационная, транспортная, хозяйственная, игровая, спортивная и другие.

113. Проектирование благоустройства участков жилой застройки необходимо производить с учетом коллективного или индивидуального характера пользования придомовой территорией. Кроме того, необходимо учитывать особенности благоустройства участков жилой застройки при их размещении в составе исторической застройки, на территориях высокой плотности застройки, вдоль магистралей, на реконструируемых территориях.

114. При проектировании территории земельного участка многоквартирных домов с коллективным использованием придомовой территорией (многоквартирная застройка) необходимо предусматривать: транспортный проезд (проезды), пешеходные коммуникации (основные, второстепенные) (с учетом возможности передвижения маломобильных групп населения), площадки (для игр детей дошкольного возраста, отдыха взрослых, установки мусоросборников, гостевых автостоянок при входных группах), озелененные территории. Если размеры территории уже сформированного земельного участка позволяют, необходимо в границах участка размещение спортивных площадок и площадок для игр детей школьного возраста, площадок для выгула собак.

115. При проектировании территорий земельного участка жилой застройки коллективного пользования в перечень элементов благоустройства на территории необходимо включать: твердые виды покрытия проезда, тротуара (включая специализированное покрытие для маломобильных групп населения), различные виды покрытия площадок, элементы сопряжения поверхностей, оборудование площадок, озеленение, осветительное оборудование.

116. При строительстве (реконструкции) территории жилых участков вдоль магистральных улиц необходимо не допускать со стороны улицы их непрозрачное ограждение и размещение площадок (детских, спортивных, для установки мусоросборников).

117. При озеленении территории детских садов и школ запрещается использовать растения с ядовитыми плодами, а также с колючками и шипами.

118. При проектировании автостоянок общего пользования на территориях жилого назначения необходимо оснащать их твердыми видами покрытий, обеспечивать пешеходными дорожками и проездами к ним, осветительным оборудованием.

Раздел XIV

БЛАГОУСТРОЙСТВО ТЕРРИТОРИЙ РЕКРЕАЦИОННОГО НАЗНАЧЕНИЯ

(введен Решением городской Думы Краснодара
от 28.11.2017 N 44 п.2)

119. Объектами благоустройства на территориях рекреационного назначения обычно являются объекты рекреации - части территорий зон особо охраняемых природных территорий, зоны отдыха, парки, сады, бульвары, скверы, набережные.

120. При проектировании благоустройства памятников садово-паркового искусства, истории и архитектуры необходимо включать реконструкцию или реставрацию их исторического облика, планировки, озеленения включая воссоздание ассортимента растений. Оборудование и оснащение территории парка элементами благоустройства необходимо проектировать в соответствии с историко-культурным (градостроительным) регламентом территории, на которой он расположен (при его наличии).

121. При реконструкции объектов рекреации необходимо предусматривать:

121.1. Для лесопарков: создание экосистем, способных к устойчивому функционированию, проведение функционального зонирования территории в зависимости от ценности ландшафтов и насаждений с установлением предельной рекреационной нагрузки, режимов использования и мероприятий благоустройства для различных зон лесопарка.

Инва.№ подп.	Подпись и дата	Взам. Инв. №

Изм.	Кол.уч	Лист	№доку.	Подп.	Дата

121.2. Для парков и садов: реконструкцию планировочной структуры (например, изменение плотности дорожной сети), разреживание участков с повышенной плотностью насаждений, удаление больных, старых, недекоративных (потерявших декоративность) деревьев и растений малоценных видов, их замена на декоративно-лиственные и красивоцветущие формы деревьев и кустарников, организация площадок отдыха, детских площадок.

121.3. Для бульваров и скверов: формирование групп со сложной вертикальной структурой, удаление больных, старых и недекоративных (потерявших декоративность) деревьев, создание и увеличение расстояний между краем проезжей части и ближайшим рядом деревьев, посадка за пределами зоны риска преимущественно крупномерного посадочного материала с использованием специальных технологий посадки и содержания.

122. При строительстве (реконструкции) территорий, предназначенных и обустроенных для организации активного массового отдыха, купания и рекреации (далее - зона отдыха) необходимо размещать: пункт медицинского обслуживания с проездом, спасательную станцию, пешеходные дорожки, инженерное оборудование (питьевое водоснабжение и водоотведение, защита от попадания загрязненного поверхностного стока в водоем).

123. При проектировании зон отдыха необходимо включать в перечень элементов благоустройства: твердые виды покрытия проездов, комбинированные виды пешеходных дорожек (с учетом возможности передвижения маломобильных групп населения), озеленение, питьевые фонтанчики, скамьи, урны, малые контейнеры для мусора, оборудование пляжа (навесы от солнца, лежаки, кабинки для переодевания), туалетные кабинки.

124. При проектировании озеленения территории рекреационного назначения необходимо:

124.1. Произвести оценку существующей растительности, состояния древесных растений и травянистого покрова.

124.2. Произвести выявление сухих, поврежденных вредителями древесных растений, разработать мероприятия по их удалению с объектов.

124.3. Обеспечивать сохранение травяного покрова, древесно-кустарниковой и прибрежной растительности не менее чем на 80% общей площади зоны отдыха.

124.4. Обеспечивать благоустройство берегов водоема озеленением, формированием склонов или созданием соответствующих подпорных стен (берегоукрепительный пояс на оползневых и эрозируемых склонах, склоновые водозадерживающие пояса - головной дренаж и пр.).

124.5. Обеспечивать недопущение использования территории зоны отдыха для иных целей (выгуливания собак, устройства игровых городков, аттракционов и т.п.), предусматривая их на смежных, малоценных территориях.

125. На территории муниципального образования город Краснодар могут быть организованы следующие виды парков: многофункциональные (предназначен для периодического массового отдыха, развлечения, активного и тихого отдыха, устройства аттракционов для взрослых и детей), специализированные (предназначены для организации специализированных видов отдыха), парки жилых районов (предназначены для организации активного и тихого отдыха населения жилого района).

126. При строительстве (реконструкции) территории многофункционального парка необходимо предусматривать: систему аллей, дорожек (с учетом возможности передвижения маломобильных групп населения), велодорожек, площадок, парковые сооружения (аттракционы, беседки, павильоны, туалеты и др.), применение различных видов и приемов озеленения: вертикального (перголы, трельяжи, шпалеры), мобильного (контейнеры, вазоны), создание декоративных композиций из деревьев, кустарников, цветочного оформления, экзотических видов растений.

127. Состав и количество парковых сооружений, элементов благоустройства в

Взам. Инв. №	
Подпись и дата	
Инв.№ подл.	

Изм.	Кол.уч	Лист	№док.	Подп.	Дата

специализированных парках определяются заданием на проектирование и проектным решением и зависят от тематической направленности парка.

128. При строительстве (реконструкции) парка жилого района рекомендуется предусматривать: систему аллей и дорожек (с учетом возможности передвижения маломобильных групп населения), площадки (детские, тихого и активного отдыха, спортивные). Рядом с территорией парка или в его составе может быть расположен спортивный комплекс жилого района, детские спортивно-игровые комплексы, места для катания на роликах.

129. При разработке проектных мероприятий по озеленению территорий рекреационного назначения необходимо учитывать формируемые или сформированные типы пространственной структуры застройки и типы насаждений; в зависимости от функционально-планировочной организации территории необходимо предусматривать цветочное оформление с использованием видов растений, характерных для климатической зоны города Краснодара, за исключением территорий, предназначенных для декоративного (садово-паркового) искусства (декоративные парки, скверы, бульвары и пр.).

Раздел XV

БЛАГОУСТРОЙСТВО НА ТЕРРИТОРИЯХ ТРАНСПОРТНОЙ И ИНЖЕНЕРНОЙ ИНФРАСТРУКТУРЫ (введен Решением городской Думы Краснодара от 28.11.2017 N 44 п.2)

130. Объектами благоустройства на территориях транспортных коммуникаций муниципального образования город Краснодар является улично-дорожная сеть в границах красных линий, включая велодорожки, пешеходные переходы различных типов.

131. При строительстве (реконструкции) улиц и дорог перечень элементов благоустройства должен включать: твердые виды покрытия дорожного полотна и тротуаров, элементы сопряжения поверхностей, озеленение вдоль улиц и дорог (при наличии соответствующего пространства), ограждения опасных мест, осветительное оборудование, носители информации дорожного движения, в том числе для маломобильных групп населения (дорожные знаки, разметка, светофорные устройства), велодорожки (при наличии соответствующего пространства).

132. При создании велосипедных маршрутов необходимо применять следующие меры:

маршруты велодорожек, интегрированные в единую замкнутую систему;

комфортные и безопасные пересечения веломаршрутов на перекрестках пешеходного и автомобильного движения;

организация безбарьерной среды в зонах перепада высот на маршруте;

организация велодорожек не только в прогулочных зонах, но и на маршрутах, ведущих к зонам транспортно-пересадочных узлов;

безопасные велопарковки в зонах транспортно-пересадочных узлов, а также в районных центрах активности.

133. При организации объектов велосипедной инфраструктуры необходимо создавать условия для обеспечения безопасности, связности, прямолинейности, комфортности передвижения.

134. Перечень элементов благоустройства велодорожек должен включать: твердый тип покрытия, элементы сопряжения поверхности велодорожки с прилегающими территориями, освещение, на рекреационных территориях - озеленение вдоль велодорожек.

Приложение N 1

Инв.№ подл.	Подпись и дата	Взам. Инв. №							ЮГА-213-2022-ЛО-ППТ	Лист 199
			Изм.	Кол.уч	Лист	№док.	Подп.	Дата		

к Правилам благоустройства
территории муниципального
образования город Краснодар

**ПРИЗНАКИ
КАТЕГОРИЙ ДЕРЕВЬЕВ, ПОДЛЕЖАЩИХ САНИТАРНОЙ РУБКЕ**

Список изменяющих документов
(в ред. Решения городской Думы Краснодара от 28.11.2017 N 44 п.2)

Подлежащие санитарной рубке категории состояния деревьев	Основные признаки	Дополнительные признаки
1	2	3
Хвойные породы		
Аварийные	С наклоном ствола более 45°, пораженные гнилевыми болезнями в сильной степени	На стволе, корневых лапах имеются явные признаки поражения гнилевыми болезнями
Усыхающие	Хвоя серая, желтоватая или желто-зеленая, изрежена, прирост текущего года уменьшен или отсутствует	Возможны признаки заселения дерева вредителями (смоляные стволовые воронки, буровая мука, насекомые на коре, под корой и в древесине)
Сухостой текущего года	Хвоя серая, желтая или бурая, мелкие веточки в кроне сохраняются, кора может быть частично опавшей	Возможно наличие на коре дерева вылетных отверстий насекомых
Сухостой прошлых лет	Хвоя осыпалась или сохранилась лишь частично, мелкие веточки, как правило, обломались, кора легко отслаивается или опала	На стволе и в ветвях имеются вылетные отверстия насекомых, под корой обильная буровая мука и грибница дереворазрушающих грибов
Лиственные породы		
Аварийные	С наклоном ствола более 45°, пораженные гнилевыми болезнями в сильной степени	На стволе, корневых лапах имеются явные признаки поражения гнилевыми болезнями
Больные	В сильной степени пораженные ступенчатым раком, туберкуляриозом (нектриевый некроз), бактериальным раком, дискоспориевым (дотихициевым) некрозом, стигминиозом ствола и другими опасными болезнями	
Усыхающие	Листья мельче, светлее или желтее обычной, изрежена или преждевременно опала, в кроне 75% и более сухих ветвей, на стволе могут	На стволе и в ветвях возможны признаки заселения дерева стволовыми вредителями (входные отверстия, насечки, сокоотечение,

Инва.№ подл.	Подпись и дата	Взам. Инв. №

Изм.	Кол.уч	Лист	№доку.	Подп.	Дата

ЮГА-213-2022-ЛО-ППТ

Лист

200

	быть водяные побеги; вязы, пораженные графиейзом, 50% и более сухих ветвей в кроне	бурая мука и опилки, насекомые на коре, под корой и в древесине)
Сухостой текущего года	Листья преждевременно опала, мелкие веточки в кроне сохраняются, кора может быть частично опавшей	На стволе, ветвях и корневых лапах признаки заселения стволовыми вредителями и поражения грибами
Сухостой прошлых лет	Листья и часть ветвей опала, мелкие веточки, как правило, обломались, кора легко отслаивается или опала	На стволе и в ветвях имеются вылетные отверстия насекомых, под корой обильная буровая мука и грибкина дереворазрушающих грибов

Приложение N 2
к Правилам благоустройства
территории муниципального
образования город Краснодар

**ТРЕБОВАНИЯ
К ПАРАМЕТРАМ ИГРОВОГО ОБОРУДОВАНИЯ
И МИНИМАЛЬНЫМ РАССТОЯНИЯМ БЕЗОПАСНОСТИ ЕГО ОТДЕЛЬНЫХ ЧАСТЕЙ**

Игровое оборудование	Требования
1	2
Качели	Высота от уровня земли до сиденья качелей в состоянии покоя должна быть не менее 350 мм и не более 635 мм. Допускается не более двух сидений в одной рамке качелей. В двойных качелях не должны использоваться вместе сиденье для маленьких детей (колыбель) и плоское сиденье для более старших детей. Минимальное расстояние безопасности при размещении должно составлять не менее 1,5 м в стороны от боковых конструкций и не менее 2,0 м вперед (назад) от крайних точек качели в состоянии наклона.
Качалки	Высота от земли до сиденья в состоянии равновесия должна быть 550 - 750 мм. Максимальный наклон сиденья при движении назад и вперед - не более 20 градусов. Конструкция качалки не должна допускать попадание ног сидящего в ней ребенка под опорные части качалки, не должна иметь острых углов, радиус их закругления должен составлять не менее 20 мм. Минимальное расстояние безопасности при размещении должно составлять не менее 1,0 м в стороны от боковых конструкций и не менее 1,5 м вперед от крайних точек качалки в состоянии наклона.
Карусели	Минимальное расстояние от уровня земли до нижней вращающейся конструкции карусели должно быть не менее 60 мм и не более 110 мм. Нижняя поверхность вращающейся платформы должна быть гладкой. Максимальная высота от нижнего уровня карусели до ее верхней точки составляет 1 м. Минимальное расстояние безопасности при размещении должно составлять не менее 2 м в стороны от боковых конструкций и не менее 3 м вверх от нижней вращающейся поверхности карусели.
Горки	Доступ к горке осуществляется через лестницу, лазательную секцию или другие приспособления. Высота ската отдельно стоящей горки не должна

Инва. № подл.	Подпись и дата	Взам. Инв. №

Изм.	Кол.уч	Лист	№ док.	Подп.	Дата

	<p>превышать 2,5 м вне зависимости от вида доступа. Ширина открытой и прямой горки не менее 700 мм и не более 950 мм. Стартовая площадка - не менее 300 мм длиной с уклоном до 5 градусов, но, как правило, ширина площадки должна быть равна горизонтальной проекции участка скольжения. На отдельно стоящей горке высота бокового ограждения на стартовой площадке должна быть не менее 0,15 м. Угол наклона участка скольжения не должен превышать 60 градусов в любой точке. На конечном участке ската средний наклон не должен превышать 10 градусов. Край ската горки должен подгибаться по направлению к земле с радиусом не менее 50 мм и углом загиба не менее 100 градусов. Расстояние от края ската горки до земли должно быть не более 100 мм. Высота ограждающего бортика на конечном участке при длине участка скольжения менее 1,5 м - не более 200 мм, при длине участка скольжения более 1,5 м - не более 350 мм. Горка-тоннель должна иметь минимальную высоту и ширину 750 мм. Минимальное расстояние безопасности при размещении должно составлять не менее 1 м от боковых сторон и 2 м вперед от нижнего края ската горки</p>
--	--

Приложение N 3
к Правилам
благоустройства территории
муниципального образования
город Краснодар

**ПЕРЕЧЕНЬ
АВТОМОБИЛЬНЫХ ДОРОГ ОБЩЕГО ПОЛЬЗОВАНИЯ МЕСТНОГО
ЗНАЧЕНИЯ МУНИЦИПАЛЬНОГО ОБРАЗОВАНИЯ ГОРОД КРАСНОДАР,
ОТНОСЯЩИХСЯ К МАГИСТРАЛЬНЫМ ВЪЕЗДНЫМ МАРШРУТАМ**

Список изменяющих документов
(введен Решением городской Думы Краснодара от 28.11.2017 N 44 п.2)

N п/п	Наименование объекта
1	2
1.	Улица им. Калинина, от улицы Красной до улицы им. Академика Трубилина, от улицы им. Академика Лукьяненко П.П. до Ближнего Западного обхода
2.	Улица им. Академика Лукьяненко П.П. от улицы Красных Партизан до улицы им. Калинина
3.	Улица Красных Партизан, от улицы Рашилевской до Ближнего Западного обхода
4.	Улица им. Атарбекова
5.	Улица им. Тургенева
6.	Улица им. 40-летия Победы
7.	Улица Российская, от улицы им. Жлобы до ул. Ростовское Шоссе
8.	Улица Красная
9.	Улица Северная, от улицы им. Академика Трубилина до улицы Ялтинской

	Взам. Инв. №	
Подпись и дата		
Инв.№ подл.		

Изм.	Кол.уч	Лист	№докум.	Подп.	Дата

ЮГА-213-2022-ЛО-ППТ



10.	Улица Октябрьская
11.	Улица им. Захарова
12.	Улица Индустриальная
13.	Улица им. Дзержинского
14.	Улица Кубанская Набережная
15.	Улица Постовая, от улицы Кубанская Набережная до улицы им. Суворова
16.	Улица им. 70-летия Октября, от улицы им. Думепко до проспекта Чекистов
17.	Проспект Чекистов, от улицы им. 70-летия Октября до улицы Минской
18.	Улица им. Буденного, от улицы им. Тургенева до улицы им. Щорса
19.	Улица Минская, от улицы им. Каляева до проспекта Чекистов
20.	Улица им. Суворова, от улицы им. Захарова до улицы Дмитриевская Дамба
21.	Улица Ставропольская
22.	Улица Старокубанская, от улицы Ставропольской до улицы Новой
23.	Улица Московская, от улицы Красных Зорь до улицы им. Петра Метальникова
24.	Улица им. Фадеева, от улицы им. Плиева И.А. до въезда в аэропорт
25.	Улица им. Мачуги В.Н., от улицы Трамвайной до улицы Бородинской
26.	Улица Сормовская, от улицы им. Селезнева до улицы 1-го Мая
27.	Улица Уральская
28.	Улица им. Селезнева, от улицы Новороссийской до улицы Трамвайной
29.	Улица Ялтинская, от улицы им. Селезнева до улицы Северной
30.	Улица Трамвайная, от улицы им. Мачуги В.Н. до улицы им. Селезнева
31.	Улица Бородинская, от улицы им. Мачуги В.Н. до улицы Заводской
32.	Улица Новороссийская
33.	Улица Школьная, от улицы им. Филатова до улицы Восточно-Кругликовской
34.	Улица Восточно-Кругликовская, от улицы Тихорецкой до улицы им. 40-летия Победы

Инва.№ подл.	Подпись и дата	Взам. Инв. №			
Изм.	Кол.уч	Лист	№док.	Подп.	Дата

ЮГА-213-2022-ЛО-ППТ

Х раздел ГИСОГД - зоны с особыми условиями использования территории



-  граница участка
-  3 й пояс ЗСО артезианских скважин, водозабора

Исполнитель  Е.И.Соломахина

Инв.№ подл.	Подпись и дата	Взам. Инв. №

Изм.	Кол.уч	Лист	№док.	Подп.	Дата

XIV раздел ГИСОГД - программы реализации документов территориального планирования

Н.П.Беляева
Е.И.Соломахина
2980756

Инв.№ подл.	Подпись и дата	Взам. Инв. №

Изм.	Кол.уч	Лист	№док.	Подп.	Дата

ЮГА-213-2022-ЛО-ППТ