





Условные обозначения

-  Границы территории, в отношении которой осуществляется подготовка схемы расположения элементов планировочной структуры
-  Границы зон планируемого размещения линейных объектов (автомобильной дороги, в том числе сетей наружного электроосвещения)
-  Граница планируемых элементов планировочной структуры - территорий общего пользования, за исключением элементов планировочной структуры улично-дорожной сети
-  Граница планируемых элементов планировочной структуры - улично-дорожной сети

Примечание:

1. Зоны планируемого размещения линейных объектов, подлежащих переносу (переустройству) из зон планируемого размещения линейных объектов (автомобильной дороги, сетей инженерно-технического обеспечения), отсутствуют, в связи с тем, что при пересечении с подземными и надземными инженерными коммуникациями расстояния по вертикали и горизонтали выдержаны в соответствии с требованиями СП 42.13330.2016 "Градостроительство. Планировка и застройка городских и сельских поселений".
Следовательно, существующие инженерные сети не препятствуют прокладке проектируемых автомобильной дороги, сетей инженерно-технического обеспечения и не требуется перенос или переустройство существующих сетей.

						МЗ-386/2020-ДПТ/ЛО			
						Документация по планировке территории (проект планировки и проект межевания территории) для размещения линейного объекта (автомобильной дороги, сетей инженерно-технического обеспечения), ограниченного улицами им. Комарова В.М., им. Академика Королёва, Благородной, Центральной, в муниципальном образовании город Краснодар			
Изм.	Кол.уч.	Лист	№ док.	Подпись	Дата	Материалы по обоснованию	стадия	лист	листов
ГАП		Сечь Д.Е.		<i>[Signature]</i>	08.21		ППТ ЛО	3	
Вед. спец.		Еременко Н.А.		<i>[Signature]</i>	08.21	Схема расположения элемента планировочной структуры (линейного объекта) М1:10000	МБУ "Институт Горкадастрпроект"		
Н.контр.		Сечь Д.Е.		<i>[Signature]</i>	08.21				