











Условные обозначения




-  граница элемента планировочной структуры
-  граница кадастрового квартала, согласно сведений ГКН, номер 23:43:0303065
-  граница земельного участка, согласно сведений ГКН, номер 23:43:0303065:230
-  граница ОКС согласно сведений ГКН, номер 23:43:0303065:255
-  границы зон размещения существующих объектов капитального строительства жилой застройки
-  границы зон размещения существующих объектов капитального строительства религиозного назначения
-  улицы с асфальтовым покрытием

Примечания:

1. До установления приаэродромных территорий в порядке, предусмотренном Воздушным кодексом Российской Федерации, архитектурно-строительное проектирование, строительство, реконструкция объектов капитального строительства, размещение радиотехнических и иных объектов, которые могут угрожать безопасности полётов воздушных судов, оказывать негативное воздействие на здоровье человека и окружающую среду, создавать помехи в работе радиотехнического оборудования, установленного на аэродроме, объектов радиолокации и радионавигации, предназначенных для обеспечения полётов воздушных судов, в границах указанных в части 1 статьи 4 Федерального закона приаэродромных территорий или указанных в части 2 статьи 4 Федерального закона полос воздушных подходов на аэродромах, санитарно-защитных зон аэродромов должны осуществляться при условии согласования размещения этих объектов :а) с организацией, осуществляющей эксплуатацию аэродрома экспериментальной авиации, - для аэродрома экспериментальной авиации; б) с организацией, уполномоченной федеральным органом исполнительной власти, в ведении которого находится аэродром государственной авиации, - для аэродрома государственной авиации; в) с федеральным органом исполнительной власти, осуществляющим функции по оказанию государственных услуг и управлению государственным имуществом в сфере воздушного транспорта (гражданской авиации), - для аэродрома гражданской авиации.
2. По данным ИСОГД от 16.04.2019 №29/4187-1 элемент планировочной структуры расположен на территории исторического поселения регионального значения город Краснодар
 - в зоне ограничений от передающего радиотехнического объекта (ПРТО).
 - в санитарно-защитной зоне и зоне ограничения застройки в направлении азимутов излучения ПРТО.
3. Особо охраняемые природные территории в границах элемента планировочной структуры отсутствуют.

Границы зон с особыми условиями использования территории

-  Границы охранных зон существующих инженерных сетей и сооружений
-  Границы зон ограничений от передающего радиотехнического объекта (ПРТО)
-  23.43.2.1364 охранная зона с особыми условиями использования согласно сведений ГКН

| | | | | | | | | | |
|-------------|---------|-----------|-------|---|-------|--|--|------|--------|
| | | | | | | МЗ-478/2019-ДПТ | | | |
| | | | | | | Проект планировки территории в целях внесения изменений в проект планировки центральной части города Краснодара, в границах элемента планировочной структуры, ограниченного улицами Красной, Карасунской, Красноармейской, им.Гоголя, в Центральном внутригородском округе города Краснодара | | | |
| Изм. | Кол.уч. | Лист | № док | Подпись | Дата | Материалы по обоснованию | Стадия | Лист | Листов |
| ГАП | | Сечь Д.Е. | |  | 04.19 | | ППТ | 6 | |
| Спец.1й кат | | Бережная | |  | 04.19 | Схема границ зон с особыми условиями использования территории М 1:1000 | МБУ "Институт Горкадастрпроект" | | |
| Н.контр. | | Сечь Д.Е. | |  | 04.19 | | | | |