

# Схема расположения земельного участка или земельных участков на кадастровом плане территории

Утверждена

постановлением

(наименование документа об утверждении, включая наименования органов государственной

администрации муниципального образования

власти или органов местного самоуправления, принявших решение об утверждении схемы

город Краснодар

или подписавших соглашение о перераспределении земельных участков)

от \_\_\_\_\_ № \_\_\_\_\_









Условный номер земельного участка :		
Площадь земельного участка 672 кв.м.		
Обозначение характерных точек границ	Координаты, м	
	X	Y
1	2	3
1	479977.83	1378331.95
2	479973.50	1378351.37
3	479941.31	1378344.52
4	479945.66	1378324.15

Система координат МСК 23, зона 1






Масштаб 1:2000

## Условные обозначения:

-  граница образуемого земельного участка
-  граница земельного участка согласно сведениям ЕГРН, номер
-  граница кадастрового квартала, согласно сведениям ЕГРН, номер
-  граница ОКС согласно сведений ЕГРН, номер

-  обозначение характерной точки границ образуемого земельного участка
-  наличие подъездов и проходов к земельному участку

## Границы зон с особыми условиями использования территории

-  ЗОУИТ согласно сведений ЕГРН, номер
-  граница зоны ограничений объектов связи, направление азимутов излучения ПРТО
-  граница охранной зоны объекта "Волоконно-оптические линии передачи"
-  граница охранной зоны существующих инженерных коммуникаций
-  граница III пояса зоны санитарной охраны артезианских скважин и водозаборов