

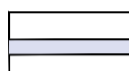


**Условные обозначения**

-  граница территории, в отношении которой осуществляется подготовка проекта планировки
-  граница населенного пункта
-  утверждаемая красная линия
-  граница планируемого элемента планировочной структуры - улично-дорожная сеть
-  граница планируемого элемента планировочной структуры - территория общего пользования
-  23:43:016007 граница кадастрового квартала, согласно сведениям ЕГРН, номер
-  23:43:0126007:35 граница земельного участка, согласно сведениям ЕГРН, номер
-  23:43:0401029:37 граница ОКС согласно сведениям ЕГРН, номер
-  озелененные территории общего пользования
-  границы зон планируемого размещения объектов физической культуры и спорта (плоскостное спортивное сооружение)
-  4 характерные точки утверждаемых красных линий

**Планируемые к размещению объекты местного значения**

-  плоскостное спортивное сооружение (в том числе спортивные (игровые) площадки; спортивные поля, включая футбольные поля)
-  пешеходные улицы и дороги
-  дорожка велосипедная

**Примечания:**

1. Линии отступа от красных линий в целях определения мест допустимого размещения зданий, строений, сооружений в границах территории, в отношении которой осуществляется подготовка проекта планировки - отсутствуют.
2. Границы зон планируемого размещения объектов капитального строительства в границах территории, в отношении которой осуществляется подготовка проекта планировки - отсутствуют

<b>МЗ-34/2022-ДПТ</b>					
Документация по планировке территории (проект планировки территории и проект межевания территории), прилегающей к улице Береговой в Западном внутригородском округе города Краснодара					
<i>Изм.</i>	<i>Кол. уч.</i>	<i>Лист № док.</i>	<i>Подпись</i>	<i>Дата</i>	
			<i>Сечь Д.Е.</i>	05.22	Основная часть стадия лист листов ДПТ 1
			<i>Киндеева</i>	05.22	
Чертеж планировки территории. М 1:2000					МБУ "Институт Горкадастрпроект"