

«ДОКУМЕНТАЦИЯ ПО ПЛАНИРОВКЕ ТЕРРИТОРИИ (проект планировки территории) В ЦЕЛЯХ ВНЕСЕНИЯ ИЗМЕНЕНИЙ В ПРОЕКТ ПЛАНИРОВКИ ТЕРРИТОРИИ В ГРАНИЦАХ УЛИЦ ПРИГОРОДНОЙ, ЗВЕНИГОРОДСКОЙ, ЛУГАНСКОЙ, НАРОДНОЙ, им. АЛЕКСАНДРА ПОКРЫШКИНА В ПРИКУБАНСКОМ ВНУТРИГОРОДСКОМ ОКРУГЕ ГОРОДА КРАСНОДАРА».

Постановление о разрешении подготовки документации по планировке территории № 3016 от 05.08.2020 г.

Проект планировки территории

(Исходные данные для проектирования).

19033 – ППТ.3

Том 3

Краснодар, 2020 г.

Заказчик: ООО «Ромекс-Кубань»

«ДОКУМЕНТАЦИЯ ПО ПЛАНИРОВКЕ ТЕРРИТОРИИ (проект планировки территории) В ЦЕЛЯХ ВНЕСЕНИЯ ИЗМЕНЕНИЙ В ПРОЕКТ ПЛАНИРОВКИ ТЕРРИТОРИИ В ГРАНИЦАХ УЛИЦ ПРИГОРОДНОЙ, ЗВЕНИГОРОДСКОЙ, ЛУГАНСКОЙ, НАРОДНОЙ, им. АЛЕКСАНДРА ПОКРЫШКИНА В ПРИКУБАНСКОМ ВНУТРИГОРОДСКОМ ОКРУГЕ ГОРОДА КРАСНОДАРА».

Постановление о разрешении подготовки документации по планировке территории № 3016 от 05.08.2020 г.

Проект планировки территории

(Исходные данные для проектирования).

19033 – ППТ.3

Том 3

Директор

С.Г. Галкин

Главный инженер проекта

А.И. Черноусов

Краснодар, 2020 г.

**ПРОЕКТ ПЛАНИРОВКИ ТЕРРИТОРИИ.
В ЦЕЛЯХ ВНЕСЕНИЯ ИЗМЕНЕНИЙ В ПРОЕКТ ПЛАНИРОВКИ
ТЕРРИТОРИИ В ГРАНИЦАХ УЛИЦ ПРИГОРОДНОЙ,
ЗВЕНИГОРОДСКОЙ, ЛУГАНСКОЙ, НАРОДНОЙ, им. АЛЕКСАНДРА
ПОКРЫШКИНА В ПРИКУБАНСКОМ ВНУТРИГОРОДСКОМ ОКРУГЕ
ГОРОДА КРАСНОДАРА.**

Том III. Исходные данные для проектирования.

ПЕРЕЧЕНЬ МАТЕРИАЛОВ

№	Наименование документа	Масштаб
1	2	3
Документация по планировке территории		
Том I. Основная часть проекта планировки территории		
Текстовая часть		
Введение		
1	Положения о характеристиках планируемого развития территории, в том числе о плотности и параметрах застройки территории (в пределах, установленных градостроительным регламентом), о характеристиках объектов капитального строительства жилого, производственного, общественно-делового и иного назначения и необходимых для функционирования таких объектов и обеспечения жизнедеятельности граждан объектов коммунальной, транспортной, социальной инфраструктур, в том числе объектов, включенных в программы комплексного развития систем коммунальной инфраструктуры, программы комплексного развития транспортной инфраструктуры, программы комплексного развития социальной инфраструктуры и необходимых для развития территории в границах элемента планировочной структуры	-
2	Положения об очередности планируемого развития территории, содержащие этапы проектирования, строительства, реконструкции объектов капитального строительства жилого, производственного, общественно-делового и иного назначения и этапы строительства, реконструкции необходимых для функционирования таких объектов и обеспечения жизнедеятельности граждан объектов коммунальной, транспортной, социальной инфраструктур, в том числе объектов, включенных в программы комплексного развития систем коммунальной инфраструктуры, программы комплексного развития транспортной инфраструктуры, программы комплексного развития социальной инфраструктуры.	
3	Исходные данные для проектирования	
Графическая часть		
1	Чертеж планировки территории	1:2 000
Том II. Материалы по обоснованию проекта планировки территории		
Текстовая часть		
Введение		
1	Анализ территории разработки проекта планировки	-
2	Обоснование определения границ зон планируемого размещения объектов капитального строительства;	
3	Обоснование соответствия планируемых параметров расчетным показателям минимально допустимого уровня обеспеченности территории;	
4	Перечень мероприятий по защите территории от чрезвычайных ситуаций природного и техногенного характера, в том числе по обеспечению пожарной безопасности и по гражданской обороне;	

1	2	3
5	Перечень мероприятий по охране окружающей среды;	
6	Обоснование очередности планируемого развития территории;	
Графическая часть		
1	Карта (фрагмент карты) планировочной структуры городского округа с отображением границ элементов планировочной структуры	1:10 000
2	Схема, отображающая местоположение существующих объектов капитального строительства, в том числе линейных объектов, объектов, подлежащих сносу, объектов незавершенного строительства, а также проходы к водным объектам общего пользования и их береговым полосам.	1:3 000
3	Схема границ зон с особыми условиями использования территории. Схема границ территорий объектов культурного наследия	1:3 000
4	Схема организации движения транспорта (включая транспорт общего пользования) и пешеходов, отражающая местоположение объектов транспортной инфраструктуры и учитывающая существующие и прогнозные потребности в транспортном обеспечении на территории. Схема организации улично-дорожной сети	1:3 000
5	Варианты планировочных и объемно-пространственных решений застройки территории в соответствии с проектом планировки территории	1:3 000
6	Схема вертикальной планировки территории инженерной подготовки и инженерной защиты территории	1:3 000
	Том III. Исходные данные для проектирования.	На диске

ИСХОДНЫЕ ДАННЫЕ ДЛЯ ПРОЕКТИРОВАНИЯ

1. Постановление Администрации муниципального образования город Краснодар от 05.08.2020 № 3016;

2. Кадастровые планы территорий;

3. Сведения государственной информационной системы обеспечения градостроительной деятельности муниципального образования город Краснодар от 21.09.2020 № 29/10553-1;

4. Письмо Управления государственной охраны объектов культурного наследия от 25.09.2020 № 78-19-11763/20.



АДМИНИСТРАЦИЯ МУНИЦИПАЛЬНОГО ОБРАЗОВАНИЯ
ГОРОД КРАСНОДАР

ПОСТАНОВЛЕНИЕ

05.08.2020

№ 3016

г. Краснодар

О разрешении подготовки проекта планировки территории в целях внесения изменений в проект планировки территории в границах улиц Пригородной, Звенигородской, Луганской, Народной, им. Александра Покрышкина в Прикубанском внутригородском округе города Краснодара и подготовки проекта межевания территории, в границах улиц Пригородной, Звенигородской, Луганской, Народной, им. Александра Покрышкина в Прикубанском внутригородском округе города Краснодара

Постановлением администрации муниципального образования город Краснодар от 15.07.2011 № 5187 «Об утверждении проекта планировки территории в границах улиц Пригородной, Звенигородской, Луганской, Народной, им. Александра Покрышкина в Прикубанском внутригородском округе города Краснодара» утверждён проект планировки территории в границах улиц Пригородной, Звенигородской, Луганской, Народной, им. Александра Покрышкина в Прикубанском внутригородском округе города Краснодара.

Постановлением администрации муниципального образования город Краснодар от 21.04.2014 № 2482 «Об утверждении корректировки проекта планировки территории в границах улиц Пригородной, Звенигородской, Луганской, Народной, им. Александра Покрышкина в Прикубанском внутригородском округе города Краснодара» утверждена корректировка проекта планировки территории в границах улиц Пригородной, Звенигородской, Луганской, Народной, им. Александра Покрышкина в Прикубанском внутригородском округе города Краснодара.

В соответствии со статьями 41, 42, 43, 46 Градостроительного кодекса Российской Федерации, статьёй 45 Устава муниципального образования город Краснодар **п о с т а н о в л я ю:**

1. Разрешить обществу с ограниченной ответственностью «Ромекс-Кубань» подготовку проекта планировки территории в целях внесения измене-

ний в проект планировки территории в границах улиц Пригородной, Звенигородской, Луганской, Народной, им. Александра Покрышкина в Прикубанском внутригородском округе города Краснодара и подготовку проекта межевания территории в границах улиц Пригородной, Звенигородской, Луганской, Народной, им. Александра Покрышкина в Прикубанском внутригородском округе города Краснодара для выделения элементов планировочной структуры, установления границ зон планируемого размещения объектов капитального строительства и определения местоположения границ образуемых и изменяемых земельных участков.

2. Утвердить задание на выполнение инженерных изысканий для подготовки проекта планировки территории в целях внесения изменений в проект планировки территории в границах улиц Пригородной, Звенигородской, Луганской, Народной, им. Александра Покрышкина в Прикубанском внутригородском округе города Краснодара и подготовки проекта межевания территории в границах улиц Пригородной, Звенигородской, Луганской, Народной, им. Александра Покрышкина в Прикубанском внутригородском округе города Краснодара (прилагается).

3. Департаменту архитектуры и градостроительства администрации муниципального образования город Краснодар (Цой) после представления обществом с ограниченной ответственностью «Ромекс-Кубань» проекта планировки территории в целях внесения изменений в проект планировки территории в границах улиц Пригородной, Звенигородской, Луганской, Народной, им. Александра Покрышкина в Прикубанском внутригородском округе города Краснодара и проекта межевания территории в границах улиц Пригородной, Звенигородской, Луганской, Народной, им. Александра Покрышкина в Прикубанском внутригородском округе города Краснодара осуществить проверку на соответствие требованиям градостроительного законодательства.

4. Постановление администрации муниципального образования город Краснодар от 29.03.2017 № 1223 «О разрешении подготовки проекта планировки территории в целях корректировки проекта планировки территории в границах улиц Пригородной, Звенигородской, Луганской, Народной, имени Александра Покрышкина в Прикубанском внутригородском округе города Краснодара» и постановление администрации муниципального образования город Краснодар от 25.01.2019 № 340 «О внесении изменений в постановление администрации муниципального образования город Краснодар от 29.03.2017 № 1223 «О разрешении подготовки проекта планировки территории в целях корректировки проекта планировки территории в границах улиц Пригородной, Звенигородской, Луганской, Народной, имени Александра Покрышкина в Прикубанском внутригородском округе города Краснодара» отменить.

5. Департаменту информационной политики администрации муниципального образования город Краснодар (Смертин) опубликовать официально настоящее постановление в установленном порядке.

6. Настоящее постановление вступает в силу со дня его официального опубликования.

7. Контроль за выполнением настоящего постановления возложить на заместителя главы муниципального образования город Краснодар В.Л.Ставицкого.

Исполняющий обязанности
главы муниципального
образования город Краснодар

В.В.Косенко

УТВЕРЖДЕНО
постановлением администрации
муниципального образования
город Краснодар
от 05.08.2020 № 3016

ЗАДАНИЕ
на выполнение инженерных изысканий
для подготовки проекта планировки территории в целях внесения
изменений в проект планировки территории в границах улиц
Пригородной, Звенигородской, Луганской, Народной, им. Александра
Покрышкина в Прикубанском внутригородском округе города
Краснодара и проекта межевания территории, в границах улиц
Пригородной, Звенигородской, Луганской, Народной, им. Александра
Покрышкина в Прикубанском внутригородском округе
города Краснодара

1. Наименование объекта	Проект планировки территории в целях внесения изменений в проект планировки территории в границах улиц Пригородной, Звенигородской, Луганской, Народной, им. Александра Покрышкина в Прикубанском внутригородском округе города Краснодара и проекта межевания территории в границах улиц Пригородной, Звенигородской, Луганской, Народной, им. Александра Покрышкина в Прикубанском внутригородском округе города Краснодара
2. Местоположение объекта	г. Краснодар, Прикубанский внутригородской округ, территории в границах улиц Пригородной, Звенигородской, Луганской, Народной, им. Александра Покрышкина
3. Заказчик изысканий	ООО «Ромекс-Кубань»
4. Характеристика объекта	Комплексная застройка многоэтажными жилыми домами с объектами обслуживания населения, социальными объектами и объектами инженерно-транспортной инфраструктуры
5. Цели и виды работ	Для обеспечения процесса проектирования необходимы данными, выполнить комплекс инженерно-геодезических изысканий согласно требованиям СП 47.13330.2016
6. Требования к точности, надёжности, достоверности и	В соответствии с требованиями настоящего задания, ГОСТ 21.301-2014 «Межгосударственный стандарт.

обеспеченности, необходимых данных и характеристик инженерных изысканий	Система проектной документации для строительства. Основные требования к оформлению отчётной документации по инженерным изысканиям», ГОСТ Р 21.1101-2013 «Система проектной документации для строительства. Основные требования к проектной и рабочей документации», СП 11-104-97 «Инженерно-геодезические изыскания для строительства» и других действующих нормативных документов
7. Требования к материалам и результатам инженерных изысканий	По результатам выполненных работ представить отчёт по инженерным изысканиям. Отчёт должен сопровождаться текстовыми и графическими приложениями в соответствии с требованиями СП 47.13330.2012 и настоящим заданием. Состав технического отчёта определяется дополнительно в соответствии с составом проектной документации. Дополнительно представить электронную версию отчёта. Состав и структура электронной версии технической документации должны быть идентичны бумажному оригиналу
8. Количество экземпляров отчёта	Заказчику представить 2 экземпляра на бумажном носителе и 1 экземпляр в электронном виде

Директор департамента архитектуры
и градостроительства
администрации муниципального
образования город Краснодар

В.И.Цой

Филиал федерального государственного бюджетного учреждения "Федеральная кадастровая палата Федеральной службы государственной регистрации, кадастра и картографии" по Краснодарскому краю

(полное наименование органа регистрации прав)

На основании запроса от _____, поступившего на рассмотрение _____, сообщаем, что согласно записям Единого государственного реестра недвижимости:

Раздел 1 Лист 1

КАДАСТРОВЫЙ ПЛАН ТЕРРИТОРИИ

Лист № 1	раздела 1	Всего листов раздела 1: 577	Всего разделов: 9	Всего листов: 2092
----------	-----------	-----------------------------	-------------------	--------------------

"14" января 2020 г. № 23/ИСХ/20-28715

Номер кадастрового квартала: 23:43:0118001	Площадь кадастрового квартала: 698.86 Га
--	--

Общие сведения об объектах недвижимости в кадастровом квартале:

Номер п/п	Кадастровый номер объекта недвижимости	Вид объекта недвижимости	Адрес	Площадь или основная характеристика	Категория земель	Виды разрешенного использования	Назначение (проектируемое назначение)	Кадастровая стоимость (руб)
1	2	3	4	5	6	7	8	9
1	23:43:0118001:1	Земельный участок	Местоположение установлено относительно ориентира, расположенного в границах участка. Почтовый адрес ориентира: край Краснодарский, г. Краснодар, Прикубанский внутригородской округ, ул. Пригородная, 8	5628	2	Гр.31 Государственные и муниципальные предприятия и учреждения	—	11300341.01
2	23:43:0118001:3	Земельный участок	Местоположение установлено относительно ориентира, расположенного в границах участка. Почтовый адрес ориентира: край Краснодарский, г. Краснодар, Прикубанский внутригородской округ, ул. им. Дзержинского, 227	1797 +/- 15	2	для эксплуатации АЗС	—	16338449.79
3	23:43:0118001:5	Земельный участок	Местоположение установлено относительно ориентира, расположенного в границах участка. Почтовый адрес ориентира: Краснодарский край, г. Краснодар, Прикубанский внутригородской округ, ул.	121696 +/- 122	2	Для эксплуатации кладбища	—	307915219.2

Начальник отдела		<u>С. П. Черечеча</u>
полное наименование должности	подпись	инициалы, фамилия

М.П.

КАДАСТРОВЫЙ ПЛАН ТЕРРИТОРИИ

Лист № 2	раздела 1	Всего листов раздела 1: 577	Всего разделов: 9	Всего листов: 2092
----------	-----------	-----------------------------	-------------------	--------------------

"14" января 2020 г. № 23/ИСХ/20-28715

Номер кадастрового квартала: 23:43:0118001

Номер п/п	Кадастровый номер объекта недвижимости	Вид объекта недвижимости	Адрес	Площадь или основная характеристика	Категория земель	Виды разрешенного использования	Назначение (проектируемое назначение)	Кадастровая стоимость (руб)
1	2	3	4	5	6	7	8	9
			Пригородная, 28					
4	23:43:0118001:7	Земельный участок	Краснодарский край, г.Краснодар, Прикубанский внутригородской округ, ул.им.Дзержинского, 231/2	5000 +/- 24.70	2	Объекты оптовой торговли, объекты розничной торговли, объекты технического обслуживания и ремонта транспортных средств, машин и оборудования	—	28366000
5	23:43:0118001:9	Земельный участок	Местоположение установлено относительно ориентира, расположенного в границах участка. Почтовый адрес ориентира: Краснодарский край, г Краснодар, тер Прикубанский внутригородской округ, ул Пригородная, д и Дзержинского .	2955 +/- 45.03	2	Для эксплуатации нежилого строения	—	19726870.8
6	23:43:0118001:15	Земельный участок	Местоположение установлено относительно ориентира, расположенного в границах участка. Почтовый адрес ориентира: Краснодарский край, г. Краснодар, Прикубанский внутригородской округ, ул. Пригородная, 8	4299 +/- 27	2	Для строительства (восстановление) и дальнейшей эксплуатации храма в честь Рождества Пресвятой Богородицы	—	7837635.87

Начальник отдела		<u>С. П. Черечеча</u>
полное наименование должности	подпись	инициалы, фамилия

М.П.

КАДАСТРОВЫЙ ПЛАН ТЕРРИТОРИИ

Лист № 3	раздела 1	Всего листов раздела 1: 577	Всего разделов: 9	Всего листов: 2092
----------	-----------	-----------------------------	-------------------	--------------------

"14" января 2020 г. № 23/ИСХ/20-28715

Номер кадастрового квартала: 23:43:0118001

Номер п/п	Кадастровый номер объекта недвижимости	Вид объекта недвижимости	Адрес	Площадь или основная характеристика	Категория земель	Виды разрешенного использования	Назначение (проектируемое назначение)	Кадастровая стоимость (руб)
1	2	3	4	5	6	7	8	9
7	23:43:0118001:17	Земельный участок	Местоположение установлено относительно ориентира, расположенного в границах участка. Почтовый адрес ориентира: край Краснодарский, г. Краснодар, Прикубанский внутригородской округ, ул. Архангельская, 44	800 +/- 10	2	Для индивидуального жилищного строительства	—	2763392
8	23:43:0118001:19	Земельный участок	Краснодарский край, г Краснодар, ул Голубиная, уч 42	800 +/- 10	2	Для индивидуального жилищного строительства	—	2782448
9	23:43:0118001:22	Земельный участок	Краснодарский край, г Краснодар, ул Звенигородская, уч 2	800 +/- 10	2	Для индивидуального жилищного строительства	—	2718008
10	23:43:0117059:23	Земельный участок	Краснодарский край, г. Краснодар, Прикубанский внутригородской округ, ул. Пригородная, 4	953 +/- 11	2	для индивидуального жилищного строительства	—	4069653.08
11	23:43:0118001:26	Земельный участок	Местоположение установлено относительно ориентира, расположенного в границах участка. Почтовый адрес ориентира: край Краснодарский, г. Краснодар, Прикубанский внутригородской округ, ул. Звенигородская, 30	800 +/- 10	2	Для индивидуального жилищного строительства	—	2773880

Начальник отдела		<u>С. П. Черечеча</u>
полное наименование должности	подпись	инициалы, фамилия

М.П.

КАДАСТРОВЫЙ ПЛАН ТЕРРИТОРИИ

Лист № 4	раздела 1	Всего листов раздела 1: 577	Всего разделов: 9	Всего листов: 2092
----------	-----------	-----------------------------	-------------------	--------------------

"14" января 2020 г. № 23/ИСХ/20-28715

Номер кадастрового квартала: 23:43:0118001

Номер п/п	Кадастровый номер объекта недвижимости	Вид объекта недвижимости	Адрес	Площадь или основная характеристика	Категория земель	Виды разрешенного использования	Назначение (проектируемое назначение)	Кадастровая стоимость (руб)
1	2	3	4	5	6	7	8	9
12	23:43:0118001:27	Земельный участок	Краснодарский край, г Краснодар, ул Народная, уч 3	800 +/- 10	2	Для индивидуального жилищного строительства	—	2707232
13	23:43:0118001:28	Земельный участок	Краснодарский край, г Краснодар, ул Народная, уч 9	800 +/- 20	2	Для индивидуального жилищного строительства	—	2719840
14	23:43:0118001:29	Земельный участок	Местоположение установлено относительно ориентира, расположенного в границах участка. Почтовый адрес ориентира: край Краснодарский, г. Краснодар, Прикубанский внутригородской округ, ул. Гиагинская, 3	800 +/- 10	2	Для индивидуального жилищного строительства	—	2728768
15	23:43:0118001:30	Земельный участок	Местоположение установлено относительно ориентира, расположенного в границах участка. Почтовый адрес ориентира: край Краснодарский, г. Краснодар, Прикубанский внутригородской округ, ул. Голубиная, 34	800 +/- 10	2	Для индивидуального жилищного строительства	—	2773176
16	23:43:0118001:31	Земельный участок	Краснодарский край, г.Краснодар, Прикубанский внутригородской округ, ул.Народная, 27	800 +/- 10	2	Для индивидуального жилищного строительства	—	2753640

Начальник отдела		<u>С. П. Черечеча</u>
полное наименование должности	подпись	инициалы, фамилия

М.П.

КАДАСТРОВЫЙ ПЛАН ТЕРРИТОРИИ

Лист № 5	раздела 1	Всего листов раздела 1: 577	Всего разделов: 9	Всего листов: 2092
----------	-----------	-----------------------------	-------------------	--------------------

"14" января 2020 г. № 23/ИСХ/20-28715

Номер кадастрового квартала: 23:43:0118001

Номер п/п	Кадастровый номер объекта недвижимости	Вид объекта недвижимости	Адрес	Площадь или основная характеристика	Категория земель	Виды разрешенного использования	Назначение (проектируемое назначение)	Кадастровая стоимость (руб)
1	2	3	4	5	6	7	8	9
17	23:43:0118001:35	Земельный участок	Местоположение установлено относительно ориентира, расположенного в границах участка. Почтовый адрес ориентира: край Краснодарский, г. Краснодар, Прикубанский внутригородской округ, ул. Луганская, 6	800 +/- 10	2	Для индивидуального жилищного строительства	—	2800648
18	23:43:0118001:36	Земельный участок	Местоположение установлено относительно ориентира, расположенного в границах участка. Почтовый адрес ориентира: край Краснодарский, г. Краснодар, Прикубанский внутригородской округ, ул. Луганская, 4	800 +/- 10	2	Для индивидуального жилищного строительства	—	2797080
19	23:43:0118001:37	Земельный участок	Местоположение установлено относительно ориентира, расположенного в границах участка. Почтовый адрес ориентира: край Краснодарский, г. Краснодар, Прикубанский внутригородской округ, ул. Народная, 49	800 +/- 10	2	Для индивидуального жилищного строительства	—	2796600
20	23:43:0118001:38	Земельный участок	Краснодарский край, г Краснодар, ул Архангельская, уч 38	800 +/- 10	2	Для индивидуального жилищного строительства	—	2755816

Начальник отдела		<u>С. П. Черечеча</u>
полное наименование должности	подпись	инициалы, фамилия

М.П.

КАДАСТРОВЫЙ ПЛАН ТЕРРИТОРИИ

Лист № 6	раздела 1	Всего листов раздела 1: 577	Всего разделов: 9	Всего листов: 2092
----------	-----------	-----------------------------	-------------------	--------------------

"14" января 2020 г. № 23/ИСХ/20-28715

Номер кадастрового квартала: 23:43:0118001

Номер п/п	Кадастровый номер объекта недвижимости	Вид объекта недвижимости	Адрес	Площадь или основная характеристика	Категория земель	Виды разрешенного использования	Назначение (проектируемое назначение)	Кадастровая стоимость (руб)
1	2	3	4	5	6	7	8	9
21	23:43:0118001:40	Земельный участок	Местоположение установлено относительно ориентира, расположенного в границах участка. Почтовый адрес ориентира: край Краснодарский, г. Краснодар, Прикубанский внутригородской округ, ул. Архангельская, 40	800 +/- 10	2	Для индивидуального жилищного строительства	—	2758600
22	23:43:0118001:41	Земельный участок	Краснодарский край, г Краснодар, ул Звенигородская, уч 4	800 +/- 10	2	Для индивидуального жилищного строительства	—	2722136
23	23:43:0118001:42	Земельный участок	Краснодарский край, г Краснодар, ул Звенигородская, уч 28	800 +/- 10	2	Для индивидуального жилищного строительства	—	2770704
24	23:43:0118001:43	Земельный участок	Местоположение установлено относительно ориентира, расположенного в границах участка. Почтовый адрес ориентира: Краснодарский край, г. Краснодар, Прикубанский внутригородской округ, ул. Гиагинская, 8	800 +/- 10	2	Для индивидуального жилищного строительства	—	2743128
25	23:43:0118001:44	Земельный участок	Местоположение установлено относительно ориентира, расположенного в границах участка. Почтовый адрес ориентира: край Краснодарский, г. Краснодар, Прикубанский	800 +/- 10	2	Для индивидуального жилищного строительства	—	2747952

Начальник отдела		<u>С. П. Черечеча</u>
полное наименование должности	подпись	инициалы, фамилия

М.П.

КАДАСТРОВЫЙ ПЛАН ТЕРРИТОРИИ

Лист № 7	раздела 1	Всего листов раздела 1: 577	Всего разделов: 9	Всего листов: 2092
----------	-----------	-----------------------------	-------------------	--------------------

"14" января 2020 г. № 23/ИСХ/20-28715

Номер кадастрового квартала: 23:43:0118001

Номер п/п	Кадастровый номер объекта недвижимости	Вид объекта недвижимости	Адрес	Площадь или основная характеристика	Категория земель	Виды разрешенного использования	Назначение (проектируемое назначение)	Кадастровая стоимость (руб)
1	2	3	4	5	6	7	8	9
			внутригородской округ, ул. Гиагинская, 12					
26	23:43:0118001:47	Земельный участок	Местоположение установлено относительно ориентира, расположенного в границах участка. Почтовый адрес ориентира: край Краснодарский, г. Краснодар, Прикубанский внутригородской округ, ул. Яблоневская, 14	800 +/- 10	2	Для индивидуального жилищного строительства	—	2735064
27	23:43:0118001:48	Земельный участок	Краснодарский край, г Краснодар, ул Архангельская, уч 36	800 +/- 10	2	Для индивидуального жилищного строительства	—	2752760
28	23:43:0118001:50	Земельный участок	Местоположение установлено относительно ориентира, расположенного в границах участка. Почтовый адрес ориентира: край Краснодарский, г. Краснодар, Прикубанский внутригородской округ, ул. Голубиная, 40	800 +/- 10	2	Для индивидуального жилищного строительства	—	2780768
29	23:43:0118001:52	Земельный участок	Местоположение установлено относительно ориентира, расположенного в границах участка. Почтовый адрес ориентира: край Краснодарский, г. Краснодар, Прикубанский внутригородской округ, ул. Архангельская, 46	800 +/- 10	2	Для индивидуального жилищного строительства	—	2766008

Начальник отдела		<u>С. П. Черечеча</u>
полное наименование должности	подпись	инициалы, фамилия

М.П.

КАДАСТРОВЫЙ ПЛАН ТЕРРИТОРИИ

Лист № 8	раздела 1	Всего листов раздела 1: 577	Всего разделов: 9	Всего листов: 2092
----------	-----------	-----------------------------	-------------------	--------------------

"14" января 2020 г. № 23/ИСХ/20-28715

Номер кадастрового квартала: 23:43:0118001

Номер п/п	Кадастровый номер объекта недвижимости	Вид объекта недвижимости	Адрес	Площадь или основная характеристика	Категория земель	Виды разрешенного использования	Назначение (проектируемое назначение)	Кадастровая стоимость (руб)
1	2	3	4	5	6	7	8	9
30	23:43:0118001:53	Земельный участок	Местоположение установлено относительно ориентира, расположенного в границах участка. Почтовый адрес ориентира: Краснодарский край, г. Краснодар, Прикубанский внутригородской округ, ул. Звенигородская, 22	800 +/- 10	2	для индивидуального жилищного строительства	—	2758160
31	23:43:0118001:54	Земельный участок	Краснодарский край, г Краснодар, ул Народная, уч 1	842 +/- 10	2	Для индивидуального жилищного строительства	—	2844856.98
32	23:43:0118001:56	Земельный участок	Местоположение установлено относительно ориентира, расположенного в границах участка. Почтовый адрес ориентира: Краснодарский край, г.Краснодар, Прикубанский внутригородской округ, ул. им.Дзержинского, 233/1	69316	2	Для сельско хозяйственного использования	—	797168.66
33	23:43:0118001:60	Земельный участок	Местоположение установлено относительно ориентира, расположенного в границах участка. Почтовый адрес ориентира: край Краснодарский, г. Краснодар, Прикубанский внутригородской округ, ул. Народная, 11	800 +/- 9.90	2	Для индивидуального жилищного строительства	—	1732000

Начальник отдела		<u>С. П. Черечеча</u>
полное наименование должности	подпись	инициалы, фамилия

М.П.

КАДАСТРОВЫЙ ПЛАН ТЕРРИТОРИИ

Лист № 9	раздела 1	Всего листов раздела 1: 577	Всего разделов: 9	Всего листов: 2092
----------	-----------	-----------------------------	-------------------	--------------------

"14" января 2020 г. № 23/ИСХ/20-28715

Номер кадастрового квартала: 23:43:0118001

Номер п/п	Кадастровый номер объекта недвижимости	Вид объекта недвижимости	Адрес	Площадь или основная характеристика	Категория земель	Виды разрешенного использования	Назначение (проектируемое назначение)	Кадастровая стоимость (руб)
1	2	3	4	5	6	7	8	9
34	23:43:0118001:62	Земельный участок	Местоположение установлено относительно ориентира, расположенного в границах участка. Почтовый адрес ориентира: край Краснодарский, г. Краснодар, Прикубанский внутригородской округ, ул. Архангельская, 39	800 +/- 10	2	Для индивидуального жилищного строительства	—	2746904
35	23:43:0118001:63	Земельный участок	Краснодарский край, г Краснодар, ул Голубиная, уч 38	800 +/- 10	2	для индивидуального жилищного строительства	—	2778264
36	23:43:0118001:66	Земельный участок	Местоположение установлено относительно ориентира, расположенного в границах участка. Почтовый адрес ориентира: край Краснодарский, г. Краснодар, Прикубанский внутригородской округ, ул. Народная, 25	800 +/- 10	2	Для индивидуального жилищного строительства	—	2750360
37	23:43:0118001:70	Земельный участок	Местоположение установлено относительно ориентира, расположенного в границах участка. Почтовый адрес ориентира: край Краснодарский, г. Краснодар, Прикубанский внутригородской округ, ул. Голубиная, 35	800 +/- 10	2	для индивидуального жилищного строительства	—	2764712

Начальник отдела		<u>С. П. Черечеча</u>
полное наименование должности	подпись	инициалы, фамилия

М.П.

КАДАСТРОВЫЙ ПЛАН ТЕРРИТОРИИ

Лист № 10	раздела 1	Всего листов раздела 1: 577	Всего разделов: 9	Всего листов: 2092
-----------	-----------	-----------------------------	-------------------	--------------------

"14" января 2020 г. № 23/ИСХ/20-28715

Номер кадастрового квартала: 23:43:0118001

Номер п/п	Кадастровый номер объекта недвижимости	Вид объекта недвижимости	Адрес	Площадь или основная характеристика	Категория земель	Виды разрешенного использования	Назначение (проектируемое назначение)	Кадастровая стоимость (руб)
1	2	3	4	5	6	7	8	9
38	23:43:0118001:71	Земельный участок	Краснодарский край, г Краснодар, ул Голубиная, уч 37	800 +/- 10	2	для индивидуального жилищного строительства	—	2767424
39	23:43:0118001:72	Земельный участок	Краснодарский край, г Краснодар, ул Луганская, уч 2	800 +/- 10	2	Для индивидуального жилищного строительства	—	2793320
40	23:43:0118001:73	Земельный участок	Краснодарский край, г Краснодар, ул Архангельская, уч 43	800 +/- 10	2	Для индивидуального жилищного строительства	—	2752032
41	23:43:0118001:74	Земельный участок	Местоположение установлено относительно ориентира, расположенного в границах участка. Почтовый адрес ориентира: край Краснодарский, г. Краснодар, Прикубанский внутригородской округ, ул. Звенигородская, 10	800 +/- 10	2	Для индивидуального жилищного строительства	—	2735696
42	23:43:0118001:75	Земельный участок	Местоположение установлено относительно ориентира, расположенного в границах участка. Почтовый адрес ориентира: край Краснодарский, г. Краснодар, Прикубанский внутригородской округ, ул. Народная - ул. Милицейская, 51 / 19	800 +/- 10	2	Для индивидуального жилищного строительства	—	2799888

Начальник отдела		<u>С. П. Черечеча</u>
полное наименование должности	подпись	инициалы, фамилия

М.П.

КАДАСТРОВЫЙ ПЛАН ТЕРРИТОРИИ

Лист № 11	раздела 1	Всего листов раздела 1: 577	Всего разделов: 9	Всего листов: 2092
-----------	-----------	-----------------------------	-------------------	--------------------

"14" января 2020 г. № 23/ИСХ/20-28715

Номер кадастрового квартала: 23:43:0118001

Номер п/п	Кадастровый номер объекта недвижимости	Вид объекта недвижимости	Адрес	Площадь или основная характеристика	Категория земель	Виды разрешенного использования	Назначение (проектируемое назначение)	Кадастровая стоимость (руб)
1	2	3	4	5	6	7	8	9
43	23:43:0118001:76	Земельный участок	Краснодарский край, г Краснодар, ул Архангельская, уч 41	800 +/- 10	2	для индивидуального жилищного строительства	—	2749408
44	23:43:0118001:77	Земельный участок	Краснодарский край, г Краснодар, пер Народный, уч 2/1	741 +/- 9.50	2	Магазины : Размещение объектов капитального строительства, предназначенных для продажи товаров, торговая площадь которых составляет до 5000 кв.м.	—	5075153.46
45	23:43:0118001:81	Земельный участок	Местоположение установлено относительно ориентира, расположенного в границах участка. Почтовый адрес ориентира: край Краснодарский, г. Краснодар, Прикубанский внутригородской округ, ул. Звенигородская, 20	800 +/- 10	2	Для индивидуального жилищного строительства	—	2754792
46	23:43:0118001:90	Земельный участок	Местоположение установлено относительно ориентира, расположенного в границах участка. Почтовый адрес ориентира: Краснодарский край, г. Краснодар, Прикубанский внутригородской округ, ул. им. Дзержинского, 235/1	427 +/- 14	2	Для сельскохозяйственного использования	—	6674.01

Начальник отдела		<u>С. П. Черечеча</u>
полное наименование должности	подпись	инициалы, фамилия

М.П.

КАДАСТРОВЫЙ ПЛАН ТЕРРИТОРИИ

Лист № 12	раздела 1	Всего листов раздела 1: 577	Всего разделов: 9	Всего листов: 2092
-----------	-----------	-----------------------------	-------------------	--------------------

"14" января 2020 г. № 23/ИСХ/20-28715

Номер кадастрового квартала: 23:43:0118001

Номер п/п	Кадастровый номер объекта недвижимости	Вид объекта недвижимости	Адрес	Площадь или основная характеристика	Категория земель	Виды разрешенного использования	Назначение (проектируемое назначение)	Кадастровая стоимость (руб)
1	2	3	4	5	6	7	8	9
47	23:43:0118001:93	Земельный участок	Местоположение установлено относительно ориентира, расположенного в границах участка. Ориентир нежилые строения. Почтовый адрес ориентира: Краснодарский край, г. Краснодар, Прикубанский внутригородской округ, ул. им. Дзержинского, 229/5	6479 +/- 28	2	для строительства и эксплуатации торгового центра по продаже и обслуживанию автомобилей	—	33742000
48	23:43:0118001:94	Земельный участок	Местоположение установлено относительно ориентира, расположенного в границах участка. Ориентир нежилые строения. Почтовый адрес ориентира: Краснодарский край, г.Краснодар, Прикубанский внутригородской округ, ул.им.Дзержинского, 229/1	513 +/- 8	2	для организации территории благоустройства	—	369.36
49	23:43:0118001:96	Земельный участок	Местоположение установлено относительно ориентира, расположенного в границах участка. Почтовый адрес ориентира: край Краснодарский, г. Краснодар, Прикубанский внутригородской округ, ул. Народная- ул. Гиагинская, 15/2	400 +/- 7	2	Для индивидуального жилищного строительства	—	1365208
50	23:43:0118001:97	Земельный участок	Краснодарский край, г Краснодар, ул Гиагинская, уч 2/1	400 +/- 7	2	Для индивидуального жилищного строительства	—	1366668

Начальник отдела		<u>С. П. Черечеча</u>
полное наименование должности	подпись	инициалы, фамилия

М.П.

КАДАСТРОВЫЙ ПЛАН ТЕРРИТОРИИ

Лист № 13	раздела 1	Всего листов раздела 1: 577	Всего разделов: 9	Всего листов: 2092
-----------	-----------	-----------------------------	-------------------	--------------------

"14" января 2020 г. № 23/ИСХ/20-28715

Номер кадастрового квартала: 23:43:0118001

Номер п/п	Кадастровый номер объекта недвижимости	Вид объекта недвижимости	Адрес	Площадь или основная характеристика	Категория земель	Виды разрешенного использования	Назначение (проектируемое назначение)	Кадастровая стоимость (руб)
1	2	3	4	5	6	7	8	9
51	23:43:0118001:98	Земельный участок	Местоположение установлено относительно ориентира, расположенного в границах участка. Почтовый адрес ориентира: Краснодарский край, г. Краснодар, Прикубанский внутригородской округ, ул. Российская, 133/3	800	2	для индивидуального жилищного строительства	—	3955416
52	23:43:0118001:99	Земельный участок	Местоположение установлено относительно ориентира, расположенного в границах участка. Почтовый адрес ориентира: край Краснодарский, г. Краснодар, Прикубанский внутригородской округ, ул. Народная, 17	800 +/- 10	2	Для индивидуального жилищного строительства	—	2735104
53	23:43:0118001:104	Земельный участок	Краснодарский край, г. Краснодар, ул Народная, уч 13	800 +/- 10	2	Для индивидуального жилищного строительства	—	1732000
54	23:43:0118001:201	Земельный участок	Местоположение установлено относительно ориентира, расположенного в границах участка. Почтовый адрес ориентира: Краснодарский край, г. Краснодар, Прикубанский внутригородской округ, ул. Звенигородская, 18	800 +/- 10	2	Для индивидуального жилищного строительства	—	2751640

Начальник отдела		<u>С. П. Черечеча</u>
полное наименование должности	подпись	инициалы, фамилия

М.П.

КАДАСТРОВЫЙ ПЛАН ТЕРРИТОРИИ

Лист № 14	раздела 1	Всего листов раздела 1: 577	Всего разделов: 9	Всего листов: 2092
-----------	-----------	-----------------------------	-------------------	--------------------

"14" января 2020 г. № 23/ИСХ/20-28715

Номер кадастрового квартала: 23:43:0118001

Номер п/п	Кадастровый номер объекта недвижимости	Вид объекта недвижимости	Адрес	Площадь или основная характеристика	Категория земель	Виды разрешенного использования	Назначение (проектируемое назначение)	Кадастровая стоимость (руб)
1	2	3	4	5	6	7	8	9
55	23:43:0118001:205	Земельный участок	Местоположение установлено относительно ориентира, расположенного в границах участка. Почтовый адрес ориентира: край Краснодарский, г. Краснодар, Прикубанский внутригородской округ, ул. им. Писателя Степанова А.Н., 38	800	2	для индивидуального жилищного строительства	—	3955416
56	23:43:0118001:237	Земельный участок	Местоположение установлено относительно ориентира, расположенного в границах участка. Почтовый адрес ориентира: Краснодарский край, г. Краснодар, Прикубанский внутригородской округ, ул. Дзержинского, 237	2596	2	Для эксплуатации АЗС стационарного типа с комплексом дорожного обслуживания	—	18241034.09
57	23:43:0118001:238	Земельный участок	Местоположение установлено относительно ориентира, расположенного в границах участка. Почтовый адрес ориентира: край Краснодарский, г. Краснодар, Прикубанский внутригородской округ, ул. Пригородная	114076	2	Кладбища	—	284107916.86
58	23:43:0118001:239 (23:43:0000000:75)	Земельный участок	Местоположение установлено относительно ориентира, расположенного в границах участка. Почтовый адрес ориентира: край Краснодарский, г. Краснодар, автодорога "Западный обход г. Краснодара"	8732 +/- 33	2	Под автомобильную дорогу	—	205701983.63

Начальник отдела		<u>С. П. Черечеча</u>
полное наименование должности	подпись	инициалы, фамилия

М.П.

КАДАСТРОВЫЙ ПЛАН ТЕРРИТОРИИ

Лист № 15	раздела 1	Всего листов раздела 1: 577	Всего разделов: 9	Всего листов: 2092
-----------	-----------	-----------------------------	-------------------	--------------------

"14" января 2020 г. № 23/ИСХ/20-28715

Номер кадастрового квартала: 23:43:0118001

Номер п/п	Кадастровый номер объекта недвижимости	Вид объекта недвижимости	Адрес	Площадь или основная характеристика	Категория земель	Виды разрешенного использования	Назначение (проектируемое назначение)	Кадастровая стоимость (руб)
1	2	3	4	5	6	7	8	9
59	23:43:0118001:240	Земельный участок	Местоположение установлено относительно ориентира, расположенного в границах участка. Почтовый адрес ориентира: Краснодарский край, г.Краснодар, автодорога "п.Северный - п.им.Жукова"	113701 +/- 118	2	Под автомобильную дорогу	—	143336028.64
60	23:43:0118001:242	Земельный участок	Местоположение установлено относительно ориентира, расположенного в границах участка. Почтовый адрес ориентира: Краснодарский край, г. Краснодар, Прикубанский внутригородской округ, ул. им. Дзержинского, 239	3216 +/- 22.90	2	Для строительства и эксплуатации магазина по реализации изделий из металла	—	22384031.81
61	23:43:0118001:243	Земельный участок	Местоположение установлено относительно ориентира, расположенного в границах участка. Ориентир Земли Агрофирмы "Солнечная", ул.Дзержинского. Почтовый адрес ориентира: край Краснодарский, г. Краснодар, Земли Агрофирмы "Солнечная", ул. Дзержинского	5000	2	АЗС	—	40657950
62	23:43:0118001:244	Земельный участок	Краснодарский край, г Краснодар, ул Звенигородская, уч 16	3814300	2	для сельскохозяйственного использования	—	59617509

Начальник отдела		<u>С. П. Черечеча</u>
полное наименование должности	подпись	инициалы, фамилия

М.П.

КАДАСТРОВЫЙ ПЛАН ТЕРРИТОРИИ

Лист № 16	раздела 1	Всего листов раздела 1: 577	Всего разделов: 9	Всего листов: 2092
-----------	-----------	-----------------------------	-------------------	--------------------

"14" января 2020 г. № 23/ИСХ/20-28715

Номер кадастрового квартала: 23:43:0118001

Номер п/п	Кадастровый номер объекта недвижимости	Вид объекта недвижимости	Адрес	Площадь или основная характеристика	Категория земель	Виды разрешенного использования	Назначение (проектируемое назначение)	Кадастровая стоимость (руб)
1	2	3	4	5	6	7	8	9
63	23:43:0118001:245	Земельный участок	Краснодарский край, г Краснодар, ул Архангельская, уч 51	800 +/- 10	2	Для индивидуального жилищного строительства	—	2768288
64	23:43:0118001:247	Земельный участок	Краснодарский край, г Краснодар, ул Голубиная, уч 32	800 +/- 10	2	Для индивидуального жилищного строительства	—	2770448
65	23:43:0118001:249	Земельный участок	Местоположение установлено относительно ориентира, расположенного в границах участка. Почтовый адрес ориентира: край Краснодарский, г. Краснодар, Прикубанский внутригородской округ, ул. Звенигородская, 6	800 +/- 10	2	Для индивидуального жилищного строительства	—	2725848
66	23:43:0118001:251	Земельный участок	Местоположение установлено относительно ориентира, расположенного в границах участка. Почтовый адрес ориентира: край Краснодарский, г. Краснодар, Прикубанский внутригородской округ, ул. Архангельская, 42	800 +/- 10	2	Для индивидуального жилищного строительства	—	2761032
67	23:43:0118001:255	Земельный участок	Краснодарский край, г Краснодар, ул Гиагинская, уч 10	800 +/- 10	2	Для индивидуального жилищного строительства	—	2745752

Начальник отдела		<u>С. П. Черечеча</u>
полное наименование должности	подпись	инициалы, фамилия

М.П.

КАДАСТРОВЫЙ ПЛАН ТЕРРИТОРИИ

Лист № 17	раздела 1	Всего листов раздела 1: 577	Всего разделов: 9	Всего листов: 2092
-----------	-----------	-----------------------------	-------------------	--------------------

"14" января 2020 г. № 23/ИСХ/20-28715

Номер кадастрового квартала: 23:43:0118001

Номер п/п	Кадастровый номер объекта недвижимости	Вид объекта недвижимости	Адрес	Площадь или основная характеристика	Категория земель	Виды разрешенного использования	Назначение (проектируемое назначение)	Кадастровая стоимость (руб)
1	2	3	4	5	6	7	8	9
68	23:43:0118001:256	Земельный участок	Краснодарский край, г Краснодар, ул Гиагинская, уч 6	800 +/- 10	2	Для индивидуального жилищного строительства	—	2740568
69	23:43:0118001:257	Земельный участок	Местоположение установлено относительно ориентира, расположенного в границах участка. Почтовый адрес ориентира: край Краснодарский, г. Краснодар, Прикубанский внутригородской округ, ул. Звенигородская, 36	800 +/- 10	2	Для индивидуального жилищного строительства	—	2785848
70	23:43:0118001:259	Земельный участок	Местоположение установлено относительно ориентира, расположенного в границах участка. Почтовый адрес ориентира: край Краснодарский, г. Краснодар, Прикубанский внутригородской округ, пер. Народный, 2	750 +/- 10	2	Индивидуальные жилые дома; объекты здравоохранения (поликлиники, больницы, госпитали, пункты первой медицинской помощи, аптеки, медицинские кабинеты и т.п.); объекты по оказанию услуг и обслуживанию населения в соответствии с Общероссийским классификатором	—	2541000

Начальник отдела		<u>С. П. Черечеча</u>
полное наименование должности	подпись	инициалы, фамилия

М.П.

КАДАСТРОВЫЙ ПЛАН ТЕРРИТОРИИ

Лист № 18	раздела 1	Всего листов раздела 1: 577	Всего разделов: 9	Всего листов: 2092
-----------	-----------	-----------------------------	-------------------	--------------------

"14" января 2020 г. № 23/ИСХ/20-28715

Номер кадастрового квартала: 23:43:0118001

Номер п/п	Кадастровый номер объекта недвижимости	Вид объекта недвижимости	Адрес	Площадь или основная характеристика	Категория земель	Виды разрешенного использования	Назначение (проектируемое назначение)	Кадастровая стоимость (руб)
1	2	3	4	5	6	7	8	9
						услуг населению общей площадью не более 150 кв.м., в том числе: объекты розничной торговли.		
71	23:43:0118001:260	Земельный участок	Местоположение установлено относительно ориентира, расположенного в границах участка. Почтовый адрес ориентира: край Краснодарский, г. Краснодар, Прикубанский внутригородской округ, ул. Яблоновская, 5	800 +/- 10	2	Для индивидуального жилищного строительства	—	2716928
72	23:43:0118001:261	Земельный участок	Краснодарский край, г Краснодар, ул Голубиная, уч 36	800 +/- 10	2	Для индивидуального жилищного строительства	—	2775616
73	23:43:0118001:263	Земельный участок	Местоположение установлено относительно ориентира, расположенного в границах участка. Почтовый адрес ориентира: край Краснодарский, г. Краснодар, Прикубанский внутригородской округ, ул. Гиагинская, 4	800 +/- 9.90	2	Для индивидуального жилищного строительства	—	2737456

Начальник отдела		<u>С. П. Черечеча</u>
полное наименование должности	подпись	инициалы, фамилия

М.П.

КАДАСТРОВЫЙ ПЛАН ТЕРРИТОРИИ

Лист № 19	раздела 1	Всего листов раздела 1: 577	Всего разделов: 9	Всего листов: 2092
-----------	-----------	-----------------------------	-------------------	--------------------

"14" января 2020 г. № 23/ИСХ/20-28715

Номер кадастрового квартала: 23:43:0118001

Номер п/п	Кадастровый номер объекта недвижимости	Вид объекта недвижимости	Адрес	Площадь или основная характеристика	Категория земель	Виды разрешенного использования	Назначение (проектируемое назначение)	Кадастровая стоимость (руб)
1	2	3	4	5	6	7	8	9
74	23:43:0118001:264	Земельный участок	Местоположение установлено относительно ориентира, расположенного в границах участка. Почтовый адрес ориентира: край Краснодарский, г. Краснодар, Прикубанский внутригородской округ, ул. Голубиная, 41	800 +/- 10	2	Для индивидуального жилищного строительства	—	2772480
75	23:43:0118001:265	Земельный участок	Местоположение установлено относительно ориентира, расположенного в границах участка. Почтовый адрес ориентира: край Краснодарский, г. Краснодар, Прикубанский внутригородской округ, пер. Народный, 4	800 +/- 9.90	2	Для индивидуального жилищного строительства	—	2713336
76	23:43:0118001:266	Земельный участок	Местоположение установлено относительно ориентира, расположенного в границах участка. Почтовый адрес ориентира: край Краснодарский, г. Краснодар, Прикубанский внутригородской округ, пер. Народный, 6	800 +/- 9.90	2	Для индивидуального жилищного строительства	—	2715632
77	23:43:0118001:268	Земельный участок	Местоположение установлено относительно ориентира, расположенного в границах участка. Почтовый адрес ориентира: край Краснодарский, г. Краснодар, Прикубанский внутригородской округ, ул.	800 +/- 10	2	Для индивидуального жилищного строительства	—	2745904

Начальник отдела		<u>С. П. Черечеча</u>
полное наименование должности	подпись	инициалы, фамилия

М.П.

КАДАСТРОВЫЙ ПЛАН ТЕРРИТОРИИ

Лист № 20	раздела 1	Всего листов раздела 1: 577	Всего разделов: 9	Всего листов: 2092
-----------	-----------	-----------------------------	-------------------	--------------------

"14" января 2020 г. № 23/ИСХ/20-28715

Номер кадастрового квартала: 23:43:0118001

Номер п/п	Кадастровый номер объекта недвижимости	Вид объекта недвижимости	Адрес	Площадь или основная характеристика	Категория земель	Виды разрешенного использования	Назначение (проектируемое назначение)	Кадастровая стоимость (руб)
1	2	3	4	5	6	7	8	9
			Звенигородская, 16					
78	23:43:0118001:274	Земельный участок	Местоположение установлено относительно ориентира, расположенного в границах участка. Почтовый адрес ориентира: край Краснодарский, г. Краснодар, Прикубанский внутригородской округ, ул. Верная, 37	800 +/- 10	2	Для индивидуального жилищного строительства	—	2784624
79	23:43:0118001:276	Земельный участок	Местоположение установлено относительно ориентира, расположенного в границах участка. Почтовый адрес ориентира: край Краснодарский, г. Краснодар, Прикубанский внутригородской округ, ул. Верная, 35	800 +/- 10	2	Для индивидуального жилищного строительства	—	2781968
80	23:43:0118001:278	Земельный участок	Местоположение установлено относительно ориентира, расположенного в границах участка. Почтовый адрес ориентира: край Краснодарский, г. Краснодар, Прикубанский внутригородской округ, ул. Верная, 39	800 +/- 10	2	Для индивидуального жилищного строительства	—	2787208
81	23:43:0118001:286	Земельный участок	Краснодарский край, г Краснодар, ул Архангельская, уч 45	800 +/- 10	2	Для индивидуального жилищного строительства	—	2754384

Начальник отдела		<u>С. П. Черечеча</u>
полное наименование должности	подпись	инициалы, фамилия

М.П.

КАДАСТРОВЫЙ ПЛАН ТЕРРИТОРИИ

Лист № 21	раздела 1	Всего листов раздела 1: 577	Всего разделов: 9	Всего листов: 2092
-----------	-----------	-----------------------------	-------------------	--------------------

"14" января 2020 г. № 23/ИСХ/20-28715

Номер кадастрового квартала: 23:43:0118001

Номер п/п	Кадастровый номер объекта недвижимости	Вид объекта недвижимости	Адрес	Площадь или основная характеристика	Категория земель	Виды разрешенного использования	Назначение (проектируемое назначение)	Кадастровая стоимость (руб)
1	2	3	4	5	6	7	8	9
82	23:43:0118001:302	Земельный участок	Местоположение установлено относительно ориентира, расположенного в границах участка. Почтовый адрес ориентира: край Краснодарский, г. Краснодар, Прикубанский внутригородской округ, ул. Народная, 19	800 +/- 10	2	Для индивидуального жилищного строительства	—	2738176
83	23:43:0118001:303	Земельный участок	Местоположение установлено относительно ориентира, расположенного в границах участка. Почтовый адрес ориентира: край Краснодарский, г. Краснодар, Прикубанский внутригородской округ, ул. Голубиная, 39	800 +/- 10	2	Для индивидуального жилищного строительства	—	2769784
84	23:43:0118001:304	Земельный участок	Местоположение установлено относительно ориентира, расположенного в границах участка. Почтовый адрес ориентира: край Краснодарский, г. Краснодар, Прикубанский внутригородской округ, ул. Голубиная, 45	800	2	Для индивидуального жилищного строительства	—	3955416
85	23:43:0118001:305	Земельный участок	Местоположение установлено относительно ориентира, расположенного в границах участка. Почтовый адрес ориентира: край Краснодарский, г. Краснодар, Прикубанский внутригородской округ, ул.	800	2	Для индивидуального жилищного строительства	—	3955416

Начальник отдела		<u>С. П. Черечеча</u>
полное наименование должности	подпись	инициалы, фамилия

М.П.

КАДАСТРОВЫЙ ПЛАН ТЕРРИТОРИИ

Лист № 22	раздела 1	Всего листов раздела 1: 577	Всего разделов: 9	Всего листов: 2092
-----------	-----------	-----------------------------	-------------------	--------------------

"14" января 2020 г. № 23/ИСХ/20-28715

Номер кадастрового квартала: 23:43:0118001

Номер п/п	Кадастровый номер объекта недвижимости	Вид объекта недвижимости	Адрес	Площадь или основная характеристика	Категория земель	Виды разрешенного использования	Назначение (проектируемое назначение)	Кадастровая стоимость (руб)
1	2	3	4	5	6	7	8	9
			Луганская, 21					
86	23:43:0118001:306	Земельный участок	Местоположение установлено относительно ориентира, расположенного в границах участка. Почтовый адрес ориентира: край Краснодарский, г. Краснодар, Прикубанский внутригородской округ, ул. им. Писателя Степанова, 36	800	2	Для индивидуального жилищного строительства	—	3955416
87	23:43:0118001:307	Земельный участок	Местоположение установлено относительно ориентира, расположенного в границах участка. Почтовый адрес ориентира: край Краснодарский, г. Краснодар, Прикубанский внутригородской округ, пер. Народный/ ул.Звенигородская, 14/1	800	2	Для индивидуального жилищного строительства	—	3955416
88	23:43:0118001:308	Земельный участок	Краснодарский край, г Краснодар, ул Пригородная, уч 32	998 +/- 11	2	для эксплуатации нежилого строения	—	6635412.58
89	23:43:0118001:309	Земельный участок	Местоположение установлено относительно ориентира, расположенного в границах участка. Почтовый адрес ориентира: Краснодарский край, г. Краснодар, Прикубанский внутригородской округ, ул. Российская, 267, 269	800	2	Для индивидуального жилищного строительства	—	3955416

Начальник отдела		<u>С. П. Черечеча</u>
полное наименование должности	подпись	инициалы, фамилия

М.П.

КАДАСТРОВЫЙ ПЛАН ТЕРРИТОРИИ

Лист № 23	раздела 1	Всего листов раздела 1: 577	Всего разделов: 9	Всего листов: 2092
-----------	-----------	-----------------------------	-------------------	--------------------

"14" января 2020 г. № 23/ИСХ/20-28715

Номер кадастрового квартала: 23:43:0118001

Номер п/п	Кадастровый номер объекта недвижимости	Вид объекта недвижимости	Адрес	Площадь или основная характеристика	Категория земель	Виды разрешенного использования	Назначение (проектируемое назначение)	Кадастровая стоимость (руб)
1	2	3	4	5	6	7	8	9
90	23:43:0118001:311	Земельный участок	Местоположение установлено относительно ориентира, расположенного в границах участка. Почтовый адрес ориентира: край Краснодарский, г. Краснодар, Прикубанский внутригородской округ, ул. им. Дзержинского, 231	2173 +/- 16	2	Общественно-деловая зона местного значения (ОД.2.), строительство досугово-развлекательных комплексов	—	16990578.35
91	23:43:0118001:327	Земельный участок	Местоположение установлено относительно ориентира, расположенного в границах участка. Почтовый адрес ориентира: Краснодарский край, г. Краснодар, Прикубанский внутригородской округ, ул. Пригородная, 24	211913 +/- 151	2	Для ведения сельскохозяйственного производства	—	3312200.19
92	23:43:0118001:328	Земельный участок	Местоположение установлено относительно ориентира, расположенного в границах участка. Почтовый адрес ориентира: Краснодарский край, г. Краснодар, Прикубанский внутригородской округ, ул. Пригородная, 24	216200 +/- 163	2	Для строительства многоэтажных жилых домов	—	1959925929.7
93	23:43:0118001:330	Земельный участок	Местоположение установлено относительно ориентира, расположенного в границах участка. Почтовый адрес ориентира: Краснодарский край, г. Краснодар, Прикубанский внутригородской округ, ул.	210441 +/- 151	2	Для строительства многоэтажных жилых домов	—	1960910641.42

Начальник отдела		<u>С. П. Черечеча</u>
полное наименование должности	подпись	инициалы, фамилия

М.П.

КАДАСТРОВЫЙ ПЛАН ТЕРРИТОРИИ

Лист № 24	раздела 1	Всего листов раздела 1: 577	Всего разделов: 9	Всего листов: 2092
-----------	-----------	-----------------------------	-------------------	--------------------

"14" января 2020 г. № 23/ИСХ/20-28715

Номер кадастрового квартала: 23:43:0118001

Номер п/п	Кадастровый номер объекта недвижимости	Вид объекта недвижимости	Адрес	Площадь или основная характеристика	Категория земель	Виды разрешенного использования	Назначение (проектируемое назначение)	Кадастровая стоимость (руб)
1	2	3	4	5	6	7	8	9
			Пригородная, 24					
94	23:43:0118001:331	Земельный участок	Местоположение установлено относительно ориентира, расположенного в границах участка. Почтовый адрес ориентира: Краснодарский край, г. Краснодар, Прикубанский внутригородской округ, ул. Пригородная, 24	210150 +/- 160	2	многоэтажные и среднеэтажные жилые дома, в том числе со встроенно-пристроенными помещениями общественного назначения	—	2001491716.5
95	23:43:0118001:332	Земельный участок	Местоположение установлено относительно ориентира, расположенного в границах участка. Почтовый адрес ориентира: Краснодарский край, г. Краснодар, Прикубанский внутригородской округ, ул. Пригородная, 24	209795 +/- 151	2	многоэтажные и среднеэтажные жилые дома, в том числе со встроенно-пристроенными помещениями общественного назначения	—	2012634765.3
96	23:43:0118001:337	Земельный участок	Местоположение установлено относительно ориентира, расположенного в границах участка. Почтовый адрес ориентира: Краснодарский край, г. Краснодар, Прикубанский внутригородской округ, ул. Пригородная, 24	332865 +/- 190	2	Для строительства многофункционального спортивного комплекса	—	623572647.75
97	23:43:0118001:342 (23:43:0000000:291)	Земельный участок	Местоположение установлено относительно ориентира, расположенного в границах	17368	2	Для сельскохозяйственного использования	—	199732

Начальник отдела		<u>С. П. Черечеча</u>
полное наименование должности	подпись	инициалы, фамилия

М.П.

КАДАСТРОВЫЙ ПЛАН ТЕРРИТОРИИ

Лист № 25	раздела 1	Всего листов раздела 1: 577	Всего разделов: 9	Всего листов: 2092
-----------	-----------	-----------------------------	-------------------	--------------------

"14" января 2020 г. № 23/ИСХ/20-28715

Номер кадастрового квартала: 23:43:0118001

Номер п/п	Кадастровый номер объекта недвижимости	Вид объекта недвижимости	Адрес	Площадь или основная характеристика	Категория земель	Виды разрешенного использования	Назначение (проектируемое назначение)	Кадастровая стоимость (руб)
1	2	3	4	5	6	7	8	9
			участка. Почтовый адрес ориентира: край Краснодарский, г. Краснодар, ЗАО Агрофирма "Солнечная"					
98	23:43:0118001:343 (23:43:0000000:291)	Земельный участок	Местоположение установлено относительно ориентира, расположенного в границах участка. Почтовый адрес ориентира: край Краснодарский, г. Краснодар, ЗАО Агрофирма "Солнечная"	22713	2	Для сельско хозяйственного использования	—	261210.86
99	23:43:0118001:344	Земельный участок	Местоположение установлено относительно ориентира, расположенного в границах участка. Почтовый адрес ориентира: край Краснодарский, г. Краснодар, Прикубанский внутригородской округ, пер. Народный, 20	800	2	для индивидуального жилищного строительства	—	3955416
100	23:43:0118001:345	Земельный участок	Местоположение установлено относительно ориентира, расположенного в границах участка. Почтовый адрес ориентира: край Краснодарский, г. Краснодар, Прикубанский внутригородской округ, ул. Звенигородская, 17	800	2	Для индивидуального жилищного строительства	—	3955416

Начальник отдела		<u>С. П. Черечеча</u>
полное наименование должности	подпись	инициалы, фамилия

М.П.

КАДАСТРОВЫЙ ПЛАН ТЕРРИТОРИИ

Лист № 26	раздела 1	Всего листов раздела 1: 577	Всего разделов: 9	Всего листов: 2092
-----------	-----------	-----------------------------	-------------------	--------------------

"14" января 2020 г. № 23/ИСХ/20-28715

Номер кадастрового квартала: 23:43:0118001

Номер п/п	Кадастровый номер объекта недвижимости	Вид объекта недвижимости	Адрес	Площадь или основная характеристика	Категория земель	Виды разрешенного использования	Назначение (проектируемое назначение)	Кадастровая стоимость (руб)
1	2	3	4	5	6	7	8	9
101	23:43:0118001:346 Количество контуров - 2.	Земельный участок	Местоположение установлено относительно ориентира, расположенного в границах участка. Почтовый адрес ориентира: Краснодарский край, г. Краснодар, Прикубанский внутригородской округ, ул. им. Александра Покрышкина, 15	40393 +/- 70	2	Для строительства многоэтажных жилых домов	—	446477562.62
102	23:43:0118001:351	Земельный участок	Местоположение установлено относительно ориентира, расположенного в границах участка. Почтовый адрес ориентира: Краснодарский край, г.Краснодар, Прикубанский внутригородской округ, ул.Дзержинского, 229/А	998 +/- 11	2	Для размещения объекта движимого имущества (парковка автомобильного транспорта)	—	4956307.52
103	23:43:0118001:352	Земельный участок	Местоположение установлено относительно ориентира, расположенного в границах участка. Почтовый адрес ориентира: Краснодарский край, г. Краснодар, Прикубанский внутригородской округ, ул. Народная/Голубиная, 29/29	800 +/- 10	2	для индивидуального жилищного строительства	—	2756728
104	23:43:0118001:354	Земельный участок	Местоположение установлено относительно ориентира, расположенного в границах участка. Почтовый адрес ориентира: Краснодарский край ,г. Краснодар, Прикубанский внутригородской	800 +/- 10	2	Для индивидуального жилищного строительства	—	2725704

Начальник отдела		<u>С. П. Черечеча</u>
полное наименование должности	подпись	инициалы, фамилия

М.П.

КАДАСТРОВЫЙ ПЛАН ТЕРРИТОРИИ

Лист № 27	раздела 1	Всего листов раздела 1: 577	Всего разделов: 9	Всего листов: 2092
-----------	-----------	-----------------------------	-------------------	--------------------

"14" января 2020 г. № 23/ИСХ/20-28715

Номер кадастрового квартала: 23:43:0118001

Номер п/п	Кадастровый номер объекта недвижимости	Вид объекта недвижимости	Адрес	Площадь или основная характеристика	Категория земель	Виды разрешенного использования	Назначение (проектируемое назначение)	Кадастровая стоимость (руб)
1	2	3	4	5	6	7	8	9
			округ, ул. Яблоновская, 6					
105	23:43:0118001:355	Земельный участок	Местоположение установлено относительно ориентира, расположенного в границах участка. Почтовый адрес ориентира: Краснодарский край, г. Краснодар, Прикубанский внутригородской округ, ул. Яблоновская, 4	800 +/- 10	2	Для индивидуального жилищного строительства	—	2722456
106	23:43:0118001:513	Земельный участок	Местоположение установлено относительно ориентира, расположенного в границах участка. Почтовый адрес ориентира: Краснодарский край, г. Краснодар, Прикубанский внутригородской округ, ул. Архангельская, 34	400 +/- 7	2	Для индивидуального жилищного строительства	—	1374384
107	23:43:0118001:514	Земельный участок	Краснодарский край, г Краснодар, ул Народная, уч 23	400 +/- 7	2	Для индивидуального жилищного строительства	—	1372888
108	23:43:0118001:517	Земельный участок	Краснодарский край, г Краснодар, ул Народная, уч 39	1350 +/- 13	2	Объекты физической культуры и спорта (спорткомплексы, спортплощадки, спортзалы, теннисные корты и т.п.); объекты	—	9246231

Начальник отдела		<u>С. П. Черечеча</u>
полное наименование должности	подпись	инициалы, фамилия

М.П.

КАДАСТРОВЫЙ ПЛАН ТЕРРИТОРИИ

Лист № 28	раздела 1	Всего листов раздела 1: 577	Всего разделов: 9	Всего листов: 2092
-----------	-----------	-----------------------------	-------------------	--------------------

"14" января 2020 г. № 23/ИСХ/20-28715

Номер кадастрового квартала: 23:43:0118001

Номер п/п	Кадастровый номер объекта недвижимости	Вид объекта недвижимости	Адрес	Площадь или основная характеристика	Категория земель	Виды разрешенного использования	Назначение (проектируемое назначение)	Кадастровая стоимость (руб)
1	2	3	4	5	6	7	8	9
						по оказанию услуг и обслуживанию населения в соответствии с Общероссийским классификатором услуг населению общей площадью не более 150 кв.м. в том числе: объекты розничной торговли, парикмахерские, иные объекты по оказанию услуг и обслуживанию населения		
109	23:43:0118001:519	Земельный участок	Местоположение установлено относительно ориентира, расположенного в границах участка. Почтовый адрес ориентира: край Краснодарский, г. Краснодар, Прикубанский внутригородской округ, ул. Верная, 26	1240 +/- 12	2	для индивидуального жилищного строительства	—	4320519.6
110	23:43:0118001:520	Земельный участок	Местоположение установлено относительно ориентира, расположенного в границах участка. Почтовый адрес	1240 +/- 12	2	для индивидуального жилищного строительства	—	4326769.2

Начальник отдела		<u>С. П. Черечеча</u>
полное наименование должности	подпись	инициалы, фамилия

М.П.

КАДАСТРОВЫЙ ПЛАН ТЕРРИТОРИИ

Лист № 29	раздела 1	Всего листов раздела 1: 577	Всего разделов: 9	Всего листов: 2092
-----------	-----------	-----------------------------	-------------------	--------------------

"14" января 2020 г. № 23/ИСХ/20-28715

Номер кадастрового квартала: 23:43:0118001

Номер п/п	Кадастровый номер объекта недвижимости	Вид объекта недвижимости	Адрес	Площадь или основная характеристика	Категория земель	Виды разрешенного использования	Назначение (проектируемое назначение)	Кадастровая стоимость (руб)
1	2	3	4	5	6	7	8	9
			ориентира: край Краснодарский, г. Краснодар, Прикубанский внутригородской округ, ул. Верная, 28					
111	23:43:0118001:521	Земельный участок	Местоположение установлено относительно ориентира, расположенного в границах участка. Почтовый адрес ориентира: край Краснодарский, г. Краснодар, Прикубанский внутригородской округ, ул. Верная, 30	1240 +/- 12	2	для индивидуального жилищного строительства	—	4332584.8
112	23:43:0118001:524	Земельный участок	Местоположение установлено относительно ориентира, расположенного в границах участка. Почтовый адрес ориентира: край Краснодарский, г. Краснодар, Прикубанский внутригородской округ, ул. Луганская, 9	1240 +/- 12	2	для индивидуального жилищного строительства	—	4342504.8
113	23:43:0118001:528	Земельный участок	Местоположение установлено относительно ориентира, расположенного в границах участка. Почтовый адрес ориентира: край Краснодарский, г. Краснодар, Прикубанский внутригородской округ, ул. Народная, 41	1349 +/- 13	2	для индивидуального жилищного строительства	—	4694101.81

Начальник отдела		<u>С. П. Черечеча</u>
полное наименование должности	подпись	инициалы, фамилия

М.П.

КАДАСТРОВЫЙ ПЛАН ТЕРРИТОРИИ

Лист № 30	раздела 1	Всего листов раздела 1: 577	Всего разделов: 9	Всего листов: 2092
-----------	-----------	-----------------------------	-------------------	--------------------

"14" января 2020 г. № 23/ИСХ/20-28715

Номер кадастрового квартала: 23:43:0118001

Номер п/п	Кадастровый номер объекта недвижимости	Вид объекта недвижимости	Адрес	Площадь или основная характеристика	Категория земель	Виды разрешенного использования	Назначение (проектируемое назначение)	Кадастровая стоимость (руб)
1	2	3	4	5	6	7	8	9
114	23:43:0118001:531	Земельный участок	Местоположение установлено относительно ориентира, расположенного в границах участка. Почтовый адрес ориентира: Краснодарский край, г. Краснодар, Прикубанский внутригородской округ, ул. Архангельская, 35	400 +/- 7	2	Для индивидуального жилищного строительства	—	1371404
115	23:43:0118001:532	Земельный участок	Местоположение установлено относительно ориентира, расположенного в границах участка. Почтовый адрес ориентира: Краснодарский край, г. Краснодар, Прикубанский внутригородской округ, ул. Народная, 21	400 +/- 7	2	Для индивидуального жилищного строительства	—	1369972
116	23:43:0118001:533	Земельный участок	Местоположение установлено относительно ориентира, расположенного в границах участка. Почтовый адрес ориентира: Краснодарский край, г.Краснодар, Прикубанский внутригородской округ, ул.Дзержинского, 241	2787 +/- 17	2	Для благоустройства территории	—	2006.64
117	23:43:0118001:535	Земельный участок	Местоположение установлено относительно ориентира, расположенного в границах участка. Почтовый адрес ориентира: край Краснодарский, г. Краснодар, Прикубанский внутригородской округ, ул.	1600 +/- 14	2	для индивидуального жилищного строительства	—	5466320

Начальник отдела		<u>С. П. Черечеча</u>
полное наименование должности	подпись	инициалы, фамилия

М.П.

КАДАСТРОВЫЙ ПЛАН ТЕРРИТОРИИ

Лист № 31	раздела 1	Всего листов раздела 1: 577	Всего разделов: 9	Всего листов: 2092
-----------	-----------	-----------------------------	-------------------	--------------------

"14" января 2020 г. № 23/ИСХ/20-28715

Номер кадастрового квартала: 23:43:0118001

Номер п/п	Кадастровый номер объекта недвижимости	Вид объекта недвижимости	Адрес	Площадь или основная характеристика	Категория земель	Виды разрешенного использования	Назначение (проектируемое назначение)	Кадастровая стоимость (руб)
1	2	3	4	5	6	7	8	9
			Гиагинская, 5					
118	23:43:0118001:536	Земельный участок	Местоположение установлено относительно ориентира, расположенного в границах участка. Почтовый адрес ориентира: Краснодарский край, г. Краснодар, Прикубанский внутригородской округ, ул. Народная, 53	800 +/- 10	2	Для индивидуального жилищного строительства	—	2803176
119	23:43:0118001:539	Земельный участок	Местоположение установлено относительно ориентира, расположенного в границах участка. Почтовый адрес ориентира: край Краснодарский, г. Краснодар, Прикубанский внутригородской округ, ул. Луганская, 3	300 +/- 6	2	для индивидуального жилищного строительства	—	1045599
120	23:43:0118001:544	Земельный участок	Местоположение установлено относительно ориентира, расположенного в границах участка. Почтовый адрес ориентира: Краснодарский край, г.Краснодар, Прикубанский внутригородской округ, ул.им.Дзержинского, 229/3	21832 +/- 52	2	объекты по оказанию услуг и обслуживанию населения в соответствии с Общероссийским классификатором услуг населению: объекты технического обслуживания и ремонта транспортных	—	156098581.68

Начальник отдела		<u>С. П. Черечеча</u>
полное наименование должности	подпись	инициалы, фамилия

М.П.

КАДАСТРОВЫЙ ПЛАН ТЕРРИТОРИИ

Лист № 32	раздела 1	Всего листов раздела 1: 577	Всего разделов: 9	Всего листов: 2092
-----------	-----------	-----------------------------	-------------------	--------------------

"14" января 2020 г. № 23/ИСХ/20-28715

Номер кадастрового квартала: 23:43:0118001

Номер п/п	Кадастровый номер объекта недвижимости	Вид объекта недвижимости	Адрес	Площадь или основная характеристика	Категория земель	Виды разрешенного использования	Назначение (проектируемое назначение)	Кадастровая стоимость (руб)
1	2	3	4	5	6	7	8	9
						средств, машин и оборудования		
121	23:43:0118001:553	Земельный участок	Краснодарский край, г Краснодар, пер Народный, уч 8	800 +/- 10	2	Для индивидуального жилищного строительства	—	2717216
122	23:43:0118001:554	Земельный участок	Местоположение установлено относительно ориентира, расположенного в границах участка. Почтовый адрес ориентира: Краснодарский край, г. Краснодар, Прикубанский внутригородской округ, ул. Яблоновская, 13	800 +/- 10	2	Для индивидуального жилищного строительства	—	2725736
123	23:43:0118001:556	Земельный участок	Местоположение установлено относительно ориентира, расположенного в границах участка. Почтовый адрес ориентира: Краснодарский край, г. Краснодар, Прикубанский внутригородской округ, ул. Луганская, 10	5020 +/- 25	2	для эксплуатации жилого многоквартирного дома	—	17630541.2
124	23:43:0118001:558	Земельный участок	Местоположение установлено относительно ориентира, расположенного в границах участка. Почтовый адрес ориентира: край Краснодарский, г. Краснодар, Прикубанский внутригородской округ, ул. Народная, 35	4000 +/- 22	2	для индивидуального жилищного строительства	—	13870960

Начальник отдела		<u>С. П. Черечеча</u>
полное наименование должности	подпись	инициалы, фамилия

М.П.

КАДАСТРОВЫЙ ПЛАН ТЕРРИТОРИИ

Лист № 33	раздела 1	Всего листов раздела 1: 577	Всего разделов: 9	Всего листов: 2092
-----------	-----------	-----------------------------	-------------------	--------------------

"14" января 2020 г. № 23/ИСХ/20-28715

Номер кадастрового квартала: 23:43:0118001

Номер п/п	Кадастровый номер объекта недвижимости	Вид объекта недвижимости	Адрес	Площадь или основная характеристика	Категория земель	Виды разрешенного использования	Назначение (проектируемое назначение)	Кадастровая стоимость (руб)
1	2	3	4	5	6	7	8	9
125	23:43:0118001:561	Земельный участок	Местоположение установлено относительно ориентира, расположенного в границах участка. Почтовый адрес ориентира: Краснодарский край, г. Краснодар, Прикубанский внутригородской округ, ул. Голубиная,31/1	400 +/- 7	2	для индивидуального жилищного строительства	—	1380008
126	23:43:0118001:562	Земельный участок	Местоположение установлено относительно ориентира, расположенного в границах участка. Почтовый адрес ориентира: Краснодарский край, г. Краснодар, Прикубанский внутригородской округ, ул. Голубиная,31	400 +/- 7	2	для индивидуального жилищного строительства	—	1379296
127	23:43:0118001:563	Земельный участок	Местоположение установлено относительно ориентира, расположенного в границах участка. Почтовый адрес ориентира: край Краснодарский, г. Краснодар, Прикубанский внутригородской округ, ул. Гиагинская, 15	400 +/- 7	2	для индивидуального жилищного строительства	—	1370972
128	23:43:0118001:564	Земельный участок	Местоположение установлено относительно ориентира, расположенного в границах участка. Почтовый адрес ориентира: край Краснодарский, г. Краснодар, Прикубанский внутригородской округ, ул.	400 +/- 7	2	для индивидуального жилищного строительства	—	1370412

Начальник отдела		<u>С. П. Черечеча</u>
полное наименование должности	подпись	инициалы, фамилия

М.П.

КАДАСТРОВЫЙ ПЛАН ТЕРРИТОРИИ

Лист № 34	раздела 1	Всего листов раздела 1: 577	Всего разделов: 9	Всего листов: 2092
-----------	-----------	-----------------------------	-------------------	--------------------

"14" января 2020 г. № 23/ИСХ/20-28715

Номер кадастрового квартала: 23:43:0118001

Номер п/п	Кадастровый номер объекта недвижимости	Вид объекта недвижимости	Адрес	Площадь или основная характеристика	Категория земель	Виды разрешенного использования	Назначение (проектируемое назначение)	Кадастровая стоимость (руб)
1	2	3	4	5	6	7	8	9
			Гиагинская, 13					
129	23:43:0118001:565	Земельный участок	Местоположение установлено относительно ориентира, расположенного в границах участка. Почтовый адрес ориентира: край Краснодарский, г. Краснодар, Прикубанский внутригородской округ, ул. Гиагинская, 11/1	400 +/- 7	2	для индивидуального жилищного строительства	—	1369848
130	23:43:0118001:566	Земельный участок	Местоположение установлено относительно ориентира, расположенного в границах участка. Почтовый адрес ориентира: край Краснодарский, г. Краснодар, Прикубанский внутригородской округ, ул. Гиагинская, 11	400 +/- 7	2	для индивидуального жилищного строительства	—	1369352
131	23:43:0118001:572	Земельный участок	Краснодарский край, г.Краснодар, Прикубанский внутригородской округ, ул.Звенигородская, 7/1	565 +/- 8	2	для индивидуального жилищного строительства	—	1959284.4
132	23:43:0118001:574	Земельный участок	Краснодарский край, г Краснодар, проезд 1-й Звенигородский, уч 1	959 +/- 11	2	для индивидуального жилищного строительства	—	3262776.93
133	23:43:0118001:575	Земельный участок	Краснодарский край, г Краснодар, проезд 1-й Звенигородский, уч 3	832 +/- 10	2	для индивидуального жилищного строительства	—	2830380.8

Начальник отдела		<u>С. П. Черечеча</u>
полное наименование должности	подпись	инициалы, фамилия

М.П.

КАДАСТРОВЫЙ ПЛАН ТЕРРИТОРИИ

Лист № 35	раздела 1	Всего листов раздела 1: 577	Всего разделов: 9	Всего листов: 2092
-----------	-----------	-----------------------------	-------------------	--------------------

"14" января 2020 г. № 23/ИСХ/20-28715

Номер кадастрового квартала: 23:43:0118001

Номер п/п	Кадастровый номер объекта недвижимости	Вид объекта недвижимости	Адрес	Площадь или основная характеристика	Категория земель	Виды разрешенного использования	Назначение (проектируемое назначение)	Кадастровая стоимость (руб)
1	2	3	4	5	6	7	8	9
134	23:43:0118001:576	Земельный участок	Краснодарский край, г Краснодар, проезд 3-й Звенигородский, уч 4	416 +/- 7	2	для индивидуального жилищного строительства	—	1413938.24
135	23:43:0118001:577	Земельный участок	Краснодарский край, г Краснодар, проезд 1-й Звенигородский, уч 5	416 +/- 7	2	для индивидуального жилищного строительства	—	1416134.72
136	23:43:0118001:579	Земельный участок	Местоположение установлено относительно ориентира, расположенного в границах участка. Почтовый адрес ориентира: Краснодарский край, г. Краснодар, Прикубанский внутригородской округ, в районе ул. Пригородная	416 +/- 7	2	для индивидуального жилищного строительства	—	1413634.56
137	23:43:0118001:580	Земельный участок	Краснодарский край, г Краснодар, проезд 1-й Звенигородский, уч 9	416 +/- 7	2	для индивидуального жилищного строительства	—	1415868.48
138	23:43:0118001:581	Земельный участок	Краснодарский край, г Краснодар, проезд 3-й Звенигородский, уч 8	416 +/- 7	2	для индивидуального жилищного строительства	—	1413418.24
139	23:43:0118001:582	Земельный участок	Краснодарский край, г Краснодар, проезд 1-й Звенигородский, уч 11	416 +/- 7	2	для индивидуального жилищного строительства	—	1415652.16

Начальник отдела		<u>С. П. Черечеча</u>
полное наименование должности	подпись	инициалы, фамилия

М.П.

КАДАСТРОВЫЙ ПЛАН ТЕРРИТОРИИ

Лист № 36	раздела 1	Всего листов раздела 1: 577	Всего разделов: 9	Всего листов: 2092
-----------	-----------	-----------------------------	-------------------	--------------------

"14" января 2020 г. № 23/ИСХ/20-28715

Номер кадастрового квартала: 23:43:0118001

Номер п/п	Кадастровый номер объекта недвижимости	Вид объекта недвижимости	Адрес	Площадь или основная характеристика	Категория земель	Виды разрешенного использования	Назначение (проектируемое назначение)	Кадастровая стоимость (руб)
1	2	3	4	5	6	7	8	9
140	23:43:0118001:583	Земельный участок	Краснодарский край, г Краснодар, проезд 3-й Волгоградский, уч 10	416 +/- 7	2	для индивидуального жилищного строительства	—	1413193.6
141	23:43:0118001:584	Земельный участок	Краснодарский край, г Краснодар, проезд 1-й Звенигородский, уч 13	416 +/- 7	2	для индивидуального жилищного строительства	—	1415464.96
142	23:43:0118001:585	Земельный участок	Краснодарский край, г Краснодар, проезд 3-й Звенигородский, уч 12	416 +/- 7	2	для индивидуального жилищного строительства	—	1412977.28
143	23:43:0118001:586	Земельный участок	Краснодарский край, г.Краснодар, Прикубанский внутригородской округ, пр.1-й Звенигородский, 15	416 +/- 7	2	для индивидуального жилищного строительства	—	1415248.64
144	23:43:0118001:587	Земельный участок	Краснодарский край, г Краснодар, проезд 3-й Звенигородский, уч 14	416 +/- 7	2	для индивидуального жилищного строительства	—	1412719.36
145	23:43:0118001:588	Земельный участок	Краснодарский край, г Краснодар, проезд 1-й Звенигородский, уч 17	416 +/- 7	2	для индивидуального жилищного строительства	—	1414990.72
146	23:43:0118001:594	Земельный участок	Краснодарский край, г Краснодар, ул Звенигородская, уч 3	708 +/- 9	2	для индивидуального жилищного строительства	—	2422563.6

Начальник отдела		<u>С. П. Черечеча</u>
полное наименование должности	подпись	инициалы, фамилия

М.П.

КАДАСТРОВЫЙ ПЛАН ТЕРРИТОРИИ

Лист № 37	раздела 1	Всего листов раздела 1: 577	Всего разделов: 9	Всего листов: 2092
-----------	-----------	-----------------------------	-------------------	--------------------

"14" января 2020 г. № 23/ИСХ/20-28715

Номер кадастрового квартала: 23:43:0118001

Номер п/п	Кадастровый номер объекта недвижимости	Вид объекта недвижимости	Адрес	Площадь или основная характеристика	Категория земель	Виды разрешенного использования	Назначение (проектируемое назначение)	Кадастровая стоимость (руб)
1	2	3	4	5	6	7	8	9
147	23:43:0118001:595	Земельный участок	Краснодарский край, г Краснодар, проезд 2-й Архангельский, уч 2	710 +/- 9	2	для индивидуального жилищного строительства	—	2429527.7
148	23:43:0118001:596	Земельный участок	Краснодарский край, г Краснодар, проезд 2-й Звенигородский, уч 1	423 +/- 7	2	для индивидуального жилищного строительства	—	1451634.48
149	23:43:0118001:598	Земельный участок	Краснодарский край, г.Краснодар, Прикубанский внутригородской округ, проезд 1-й Архангельский, 2	401 +/- 7	2	для индивидуального жилищного строительства	—	1379287.62
150	23:43:0118001:599	Земельный участок	Краснодарский край, г Краснодар, проезд 1-й Архангельский, уч 4	431 +/- 7	2	для индивидуального жилищного строительства	—	1484514.85
151	23:43:0118001:600	Земельный участок	Краснодарский край, г Краснодар, проезд 1-й Архангельский, уч 6	527 +/- 8	2	для индивидуального жилищного строительства	—	1817491.25
152	23:43:0118001:602	Земельный участок	Краснодарский край, г.Краснодар, Прикубанский внутригородской округ, ул.Звенигородская, 7	424 +/- 7	2	для индивидуального жилищного строительства	—	1471835.44
153	23:43:0118001:603	Земельный участок	Местоположение установлено относительно ориентира, расположенного в границах участка. Почтовый адрес ориентира: Краснодарский край, г. Краснодар, Прикубанский	343 +/- 6	2	для индивидуального жилищного строительства	—	1191242.43

Начальник отдела		<u>С. П. Черечеча</u>
полное наименование должности	подпись	инициалы, фамилия

М.П.

КАДАСТРОВЫЙ ПЛАН ТЕРРИТОРИИ

Лист № 38	раздела 1	Всего листов раздела 1: 577	Всего разделов: 9	Всего листов: 2092
-----------	-----------	-----------------------------	-------------------	--------------------

"14" января 2020 г. № 23/ИСХ/20-28715

Номер кадастрового квартала: 23:43:0118001

Номер п/п	Кадастровый номер объекта недвижимости	Вид объекта недвижимости	Адрес	Площадь или основная характеристика	Категория земель	Виды разрешенного использования	Назначение (проектируемое назначение)	Кадастровая стоимость (руб)
1	2	3	4	5	6	7	8	9
			внутригородской округ, в районе ул. Пригородная					
154	23:43:0118001:604	Земельный участок	Краснодарский край, г Краснодар, проезд 1-й Архангельский, уч 12	404 +/- 7	2	для индивидуального жилищного строительства	—	1399690.32
155	23:43:0118001:605	Земельный участок	Местоположение установлено относительно ориентира, расположенного в границах участка. Почтовый адрес ориентира: Краснодарский край, г. Краснодар, Прикубанский внутригородской округ, в районе ул. Пригородная	400 +/- 7	2	для индивидуального жилищного строительства	—	1376092
156	23:43:0118001:606	Земельный участок	Краснодарский край, г Краснодар, проезд 1-й Архангельский, уч 1	604 +/- 9	2	для индивидуального жилищного строительства	—	2080544.44
157	23:43:0118001:607	Земельный участок	Краснодарский край, г. Краснодар, Прикубанский внутригородской округ, проезд Архангельский 1-й, 3	604 +/- 9	2	для индивидуального жилищного строительства	—	2083908.72
158	23:43:0118001:611	Земельный участок	Местоположение установлено относительно ориентира, расположенного в границах участка. Почтовый адрес ориентира: Краснодарский край, г. Краснодар, Прикубанский внутригородской округ, в районе ул. Пригородная	464 +/- 8	2	для индивидуального жилищного строительства	—	1609620.64

Начальник отдела		<u>С. П. Черечеча</u>
полное наименование должности	подпись	инициалы, фамилия

М.П.

КАДАСТРОВЫЙ ПЛАН ТЕРРИТОРИИ

Лист № 39	раздела 1	Всего листов раздела 1: 577	Всего разделов: 9	Всего листов: 2092
-----------	-----------	-----------------------------	-------------------	--------------------

"14" января 2020 г. № 23/ИСХ/20-28715

Номер кадастрового квартала: 23:43:0118001

Номер п/п	Кадастровый номер объекта недвижимости	Вид объекта недвижимости	Адрес	Площадь или основная характеристика	Категория земель	Виды разрешенного использования	Назначение (проектируемое назначение)	Кадастровая стоимость (руб)
1	2	3	4	5	6	7	8	9
159	23:43:0118001:612	Земельный участок	Краснодарский край, г Краснодар, проезд 2-й Архангельский, уч 16	596 +/- 9	2	для индивидуального жилищного строительства	—	2068847.12
160	23:43:0118001:613	Земельный участок	Краснодарский край, г Краснодар, проезд 2-й Архангельский, уч 14	659 +/- 9	2	для индивидуального жилищного строительства	—	2284126.95
161	23:43:0118001:614	Земельный участок	Местоположение установлено относительно ориентира, расположенного в границах участка. Почтовый адрес ориентира: Краснодарский край, г. Краснодар, Прикубанский внутригородской округ, в районе ул. Пригородная	610 +/- 9	2	для индивидуального жилищного строительства	—	2111081.9
162	23:43:0118001:615	Земельный участок	Краснодарский край, г Краснодар, проезд 2-й Архангельский, уч 10	610 +/- 9	2	Для индивидуального жилищного строительства	—	2108080.7
163	23:43:0118001:616	Земельный участок	Краснодарский край, г Краснодар, проезд 2-й Архангельский, уч 8	613 +/- 9	2	для индивидуального жилищного строительства	—	2115383.31
164	23:43:0118001:617	Земельный участок	Местоположение установлено относительно ориентира, расположенного в границах участка. Почтовый адрес ориентира: Краснодарский край, г. Краснодар, Прикубанский	614 +/- 9	2	для индивидуального жилищного строительства	—	2115358.94

Начальник отдела		<u>С. П. Черечеча</u>
полное наименование должности	подпись	инициалы, фамилия

М.П.

КАДАСТРОВЫЙ ПЛАН ТЕРРИТОРИИ

Лист № 40	раздела 1	Всего листов раздела 1: 577	Всего разделов: 9	Всего листов: 2092
-----------	-----------	-----------------------------	-------------------	--------------------

"14" января 2020 г. № 23/ИСХ/20-28715

Номер кадастрового квартала: 23:43:0118001

Номер п/п	Кадастровый номер объекта недвижимости	Вид объекта недвижимости	Адрес	Площадь или основная характеристика	Категория земель	Виды разрешенного использования	Назначение (проектируемое назначение)	Кадастровая стоимость (руб)
1	2	3	4	5	6	7	8	9
			внутригородской округ, в районе ул. Пригородная					
165	23:43:0118001:618	Земельный участок	Местоположение установлено относительно ориентира, расположенного в границах участка. Почтовый адрес ориентира: Краснодарский край, г. Краснодар, Прикубанский внутригородской округ, в районе ул. Пригородная	399 +/- 7	2	для индивидуального жилищного строительства	—	1372863.24
166	23:43:0118001:619	Земельный участок	Краснодарский край, г Краснодар, проезд 1-й Звенигородский, уч 10	397 +/- 7	2	для индивидуального жилищного строительства	—	1354702.95
167	23:43:0118001:620	Земельный участок	Краснодарский край, г Краснодар, проезд 1-й Звенигородский, уч 12	406 +/- 7	2	для индивидуального жилищного строительства	—	1385247.64
168	23:43:0118001:621	Земельный участок	Местоположение установлено относительно ориентира, расположенного в границах участка. Почтовый адрес ориентира: Краснодарский край, г. Краснодар, Прикубанский внутригородской округ, в районе ул. Пригородная	801 +/- 10	2	для индивидуального жилищного строительства	—	2738242.53
169	23:43:0118001:622	Земельный участок	Краснодарский край, г Краснодар, проезд 2-й Архангельский, уч 3	802 +/- 10	2	для индивидуального жилищного строительства	—	2746465.04

Начальник отдела		<u>С. П. Черечеча</u>
полное наименование должности	подпись	инициалы, фамилия

М.П.

КАДАСТРОВЫЙ ПЛАН ТЕРРИТОРИИ

Лист № 41	раздела 1	Всего листов раздела 1: 577	Всего разделов: 9	Всего листов: 2092
-----------	-----------	-----------------------------	-------------------	--------------------

"14" января 2020 г. № 23/ИСХ/20-28715

Номер кадастрового квартала: 23:43:0118001

Номер п/п	Кадастровый номер объекта недвижимости	Вид объекта недвижимости	Адрес	Площадь или основная характеристика	Категория земель	Виды разрешенного использования	Назначение (проектируемое назначение)	Кадастровая стоимость (руб)
1	2	3	4	5	6	7	8	9
170	23:43:0118001:624	Земельный участок	Краснодарский край, г Краснодар, проезд 2-й Звенигородский, уч 9	799 +/- 10	2	для индивидуального жилищного строительства	—	2740761.76
171	23:43:0118001:625	Земельный участок	Краснодарский край, г Краснодар, проезд 2-й Звенигородский, уч 11	801 +/- 10	2	для индивидуального жилищного строительства	—	2747269.8
172	23:43:0118001:627	Земельный участок	Краснодарский край, г Краснодар, проезд 1-й Звенигородский, уч 16	875 +/- 10	2	для индивидуального жилищного строительства	—	2987976.25
173	23:43:0118001:628	Земельный участок	Краснодарский край, г Краснодар, проезд 1-й Звенигородский, уч 18	876 +/- 10	2	для индивидуального жилищного строительства	—	2991102
174	23:43:0118001:629	Земельный участок	Краснодарский край, г Краснодар, проезд 1-й Звенигородский, уч 20	876 +/- 10	2	для индивидуального жилищного строительства	—	2992687.56
175	23:43:0118001:632	Земельный участок	Краснодарский край, г Краснодар, проезд 2-й Звенигородский, уч 19	875 +/- 10	2	для индивидуального жилищного строительства	—	3000541.25
176	23:43:0118001:633	Земельный участок	Краснодарский край, г Краснодар, проезд 2-й Звенигородский, уч 17	876 +/- 10	2	для индивидуального жилищного строительства	—	3002630.16

Начальник отдела		<u>С. П. Черечеча</u>
полное наименование должности	подпись	инициалы, фамилия

М.П.

КАДАСТРОВЫЙ ПЛАН ТЕРРИТОРИИ

Лист № 42	раздела 1	Всего листов раздела 1: 577	Всего разделов: 9	Всего листов: 2092
-----------	-----------	-----------------------------	-------------------	--------------------

"14" января 2020 г. № 23/ИСХ/20-28715

Номер кадастрового квартала: 23:43:0118001

Номер п/п	Кадастровый номер объекта недвижимости	Вид объекта недвижимости	Адрес	Площадь или основная характеристика	Категория земель	Виды разрешенного использования	Назначение (проектируемое назначение)	Кадастровая стоимость (руб)
1	2	3	4	5	6	7	8	9
177	23:43:0118001:634	Земельный участок	Краснодарский край, г Краснодар, проезд 2-й Звенигородский, уч 15	876 +/- 10	2	для индивидуального жилищного строительства	—	3002831.64
178	23:43:0118001:636	Земельный участок	Местоположение установлено относительно ориентира, расположенного в границах участка. Почтовый адрес ориентира: Краснодарский край, г. Краснодар, Прикубанский внутригородской округ, в районе ул. Пригородная	573 +/- 8	2	для организации подъездных путей	—	722346.72
179	23:43:0118001:638	Земельный участок	Краснодарский край, г Краснодар, проезд 2-й Звенигородский, уч 10	805 +/- 10	2	для индивидуального жилищного строительства	—	2772162.4
180	23:43:0118001:639	Земельный участок	Краснодарский край, г Краснодар, проезд 2-й Звенигородский, уч 12	400 +/- 7	2	для индивидуального жилищного строительства	—	1376368
181	23:43:0118001:640	Земельный участок	Краснодарский край, г Краснодар, проезд 3-й Архангельский, уч 6	404 +/- 7	2	для индивидуального жилищного строительства	—	1392256.72
182	23:43:0118001:641	Земельный участок	Местоположение установлено относительно ориентира, расположенного в границах участка. Почтовый адрес ориентира: Краснодарский край, г. Краснодар, Прикубанский	804 +/- 10	2	для индивидуального жилищного строительства	—	2774829.12

Начальник отдела		<u>С. П. Черечеча</u>
полное наименование должности	подпись	инициалы, фамилия

М.П.

КАДАСТРОВЫЙ ПЛАН ТЕРРИТОРИИ

Лист № 43	раздела 1	Всего листов раздела 1: 577	Всего разделов: 9	Всего листов: 2092
-----------	-----------	-----------------------------	-------------------	--------------------

"14" января 2020 г. № 23/ИСХ/20-28715

Номер кадастрового квартала: 23:43:0118001

Номер п/п	Кадастровый номер объекта недвижимости	Вид объекта недвижимости	Адрес	Площадь или основная характеристика	Категория земель	Виды разрешенного использования	Назначение (проектируемое назначение)	Кадастровая стоимость (руб)
1	2	3	4	5	6	7	8	9
			внутригородской округ, в районе ул. Пригородная					
183	23:43:0118001:642	Земельный участок	Местоположение установлено относительно ориентира, расположенного в границах участка. Почтовый адрес ориентира: Краснодарский край, г. Краснодар, Прикубанский внутригородской округ, в районе ул. Пригородная	805 +/- 10	2	для индивидуального жилищного строительства	—	2782458.35
184	23:43:0118001:643	Земельный участок	Местоположение установлено относительно ориентира, расположенного в границах участка. Почтовый адрес ориентира: Краснодарский край, г. Краснодар, Прикубанский внутригородской округ, в районе ул. Пригородная	822 +/- 10	2	для индивидуального жилищного строительства	—	2845410.54
185	23:43:0118001:645	Земельный участок	Российская Федерация, Краснодарский край, городской округ город Краснодар, г. Краснодар, пр. 2-й Архангельский, 13	840 +/- 10	2	для индивидуального жилищного строительства	—	2916018
186	23:43:0118001:646	Земельный участок	Краснодарский край, г. Краснодар, проезд 2-й Архангельский, уч 15	649 +/- 9	2	для индивидуального жилищного строительства	—	2256229.03

Начальник отдела		<u>С. П. Черечеча</u>
полное наименование должности	подпись	инициалы, фамилия

М.П.

КАДАСТРОВЫЙ ПЛАН ТЕРРИТОРИИ

Лист № 44	раздела 1	Всего листов раздела 1: 577	Всего разделов: 9	Всего листов: 2092
-----------	-----------	-----------------------------	-------------------	--------------------

"14" января 2020 г. № 23/ИСХ/20-28715

Номер кадастрового квартала: 23:43:0118001

Номер п/п	Кадастровый номер объекта недвижимости	Вид объекта недвижимости	Адрес	Площадь или основная характеристика	Категория земель	Виды разрешенного использования	Назначение (проектируемое назначение)	Кадастровая стоимость (руб)
1	2	3	4	5	6	7	8	9
187	23:43:0118001:647	Земельный участок	Местоположение установлено относительно ориентира, расположенного в границах участка. Почтовый адрес ориентира: Краснодарский край, г. Краснодар, Прикубанский внутригородской округ, в районе ул. Пригородная	811 +/- 10	2	для индивидуального жилищного строительства	—	2820009.2
188	23:43:0118001:648	Земельный участок	Местоположение установлено относительно ориентира, расположенного в границах участка. Почтовый адрес ориентира: Краснодарский край, г. Краснодар, Прикубанский внутригородской округ, в районе ул. Пригородная	841 +/- 10	2	для индивидуального жилищного строительства	—	2920086.56
189	23:43:0118001:649	Земельный участок	Местоположение установлено относительно ориентира, расположенного в границах участка. Почтовый адрес ориентира: Краснодарский край, г. Краснодар, Прикубанский внутригородской округ, в районе ул. Пригородная	833 +/- 10	2	для индивидуального жилищного строительства	—	2888044.32
190	23:43:0118001:650	Земельный участок	Местоположение установлено относительно ориентира, расположенного в границах участка. Почтовый адрес ориентира: Краснодарский край, г. Краснодар, Прикубанский внутригородской округ, в районе ул. Пригородная	825 +/- 10	2	для индивидуального жилищного строительства	—	2856084

Начальник отдела		<u>С. П. Черечеча</u>
полное наименование должности	подпись	инициалы, фамилия

М.П.

КАДАСТРОВЫЙ ПЛАН ТЕРРИТОРИИ

Лист № 45	раздела 1	Всего листов раздела 1: 577	Всего разделов: 9	Всего листов: 2092
-----------	-----------	-----------------------------	-------------------	--------------------

"14" января 2020 г. № 23/ИСХ/20-28715

Номер кадастрового квартала: 23:43:0118001

Номер п/п	Кадастровый номер объекта недвижимости	Вид объекта недвижимости	Адрес	Площадь или основная характеристика	Категория земель	Виды разрешенного использования	Назначение (проектируемое назначение)	Кадастровая стоимость (руб)
1	2	3	4	5	6	7	8	9
			ул. Пригородная					
191	23:43:0118001:651	Земельный участок	Краснодарский край, г Краснодар, проезд 3-й Архангельский, уч 10	809 +/- 10	2	для индивидуального жилищного строительства	—	2796486.48
192	23:43:0118001:652	Земельный участок	Краснодарский край, г Краснодар, проезд 3-й Архангельский, уч 8	810 +/- 10	2	для индивидуального жилищного строительства	—	2795269.5
193	23:43:0118001:653	Земельный участок	Местоположение установлено относительно ориентира, расположенного в границах участка. Почтовый адрес ориентира: Краснодарский край, г. Краснодар, Прикубанский внутригородской округ, в районе ул. Пригородная	703 +/- 9	2	для индивидуального жилищного строительства	—	2420660.99
194	23:43:0118001:654	Земельный участок	Российская Федерация, Краснодарский край, г. Краснодар, Прикубанский внутригородской округ, проезд 2-й Звенигородский, 16	755 +/- 10	2	для индивидуального жилищного строительства	—	2599608.45
195	23:43:0118001:655	Земельный участок	Краснодарский край, г Краснодар, проезд 2-й Звенигородский, уч 18	782 +/- 10	2	для индивидуального жилищного строительства	—	2693372.22
196	23:43:0118001:656	Земельный участок	Краснодарский край, г Краснодар, проезд 2-й Звенигородский, уч 20	782 +/- 10	2	для индивидуального жилищного строительства	—	2693380.04

Начальник отдела		<u>С. П. Черечеча</u>
полное наименование должности	подпись	инициалы, фамилия

М.П.

КАДАСТРОВЫЙ ПЛАН ТЕРРИТОРИИ

Лист № 46	раздела 1	Всего листов раздела 1: 577	Всего разделов: 9	Всего листов: 2092
-----------	-----------	-----------------------------	-------------------	--------------------

"14" января 2020 г. № 23/ИСХ/20-28715

Номер кадастрового квартала: 23:43:0118001

Номер п/п	Кадастровый номер объекта недвижимости	Вид объекта недвижимости	Адрес	Площадь или основная характеристика	Категория земель	Виды разрешенного использования	Назначение (проектируемое назначение)	Кадастровая стоимость (руб)
1	2	3	4	5	6	7	8	9
197	23:43:0118001:657	Земельный участок	Краснодарский край, г Краснодар, проезд 2-й Звенигородский, уч 22	300 +/- 6	2	для индивидуального жилищного строительства	—	1033158
198	23:43:0118001:658	Земельный участок	Краснодарский край, г Краснодар, ул Беломорская, уч 6	481 +/- 8	2	для индивидуального жилищного строительства	—	1659122.92
199	23:43:0118001:659	Земельный участок	Краснодарский край, г. Краснодар, Прикубанский внутригородской округ, пр. 3-й Архангельский, 3	935 +/- 11	2	для индивидуального жилищного строительства	—	3226282.95
200	23:43:0118001:660	Земельный участок	Краснодарский край, г. Краснодар, Прикубанский внутригородской округ, пр. 3-й Архангельский, 5	927 +/- 11	2	для индивидуального жилищного строительства	—	3204435.06
201	23:43:0118001:661	Земельный участок	Краснодарский край, г Краснодар, проезд 3-й Архангельский, уч 7	918 +/- 11	2	для индивидуального жилищного строительства	—	3178262.88
202	23:43:0118001:662	Земельный участок	Местоположение установлено относительно ориентира, расположенного в границах участка. Почтовый адрес ориентира: Краснодарский край, г. Краснодар, Прикубанский внутригородской округ, в районе ул. Пригородная	910 +/- 11	2	для индивидуального жилищного строительства	—	3155306.7

Начальник отдела		<u>С. П. Черечеча</u>
полное наименование должности	подпись	инициалы, фамилия

М.П.

КАДАСТРОВЫЙ ПЛАН ТЕРРИТОРИИ

Лист № 47	раздела 1	Всего листов раздела 1: 577	Всего разделов: 9	Всего листов: 2092
-----------	-----------	-----------------------------	-------------------	--------------------

"14" января 2020 г. № 23/ИСХ/20-28715

Номер кадастрового квартала: 23:43:0118001

Номер п/п	Кадастровый номер объекта недвижимости	Вид объекта недвижимости	Адрес	Площадь или основная характеристика	Категория земель	Виды разрешенного использования	Назначение (проектируемое назначение)	Кадастровая стоимость (руб)
1	2	3	4	5	6	7	8	9
203	23:43:0118001:663	Земельный участок	Местоположение установлено относительно ориентира, расположенного в границах участка. Почтовый адрес ориентира: Краснодарский край, г. Краснодар, Прикубанский внутригородской округ, в районе ул. Пригородная	902 +/- 11	2	для индивидуального жилищного строительства	—	3132267.16
204	23:43:0118001:668	Земельный участок	Краснодарский край, г. Краснодар, Прикубанский внутригородской округ, ул. Беломорская, 10	927 +/- 11	2	для индивидуального жилищного строительства	—	3205871.91
205	23:43:0118001:669	Земельный участок	Местоположение установлено относительно ориентира, расположенного в границах участка. Почтовый адрес ориентира: Краснодарский край, г.Краснодар, Прикубанский внутригородской округ, ул.Беломорская, 8	935 +/- 11	2	для индивидуального жилищного строительства	—	3227648.05
206	23:43:0118001:670	Земельный участок	Краснодарский край, г Краснодар, проезд 2-й Звенигородский, уч 24	822 +/- 10	2	для индивидуального жилищного строительства	—	2837987.88
207	23:43:0118001:671	Земельный участок	Краснодарский край, г Краснодар, проезд 2-й Звенигородский, уч 26	822 +/- 10	2	для индивидуального жилищного строительства	—	2840273.04

Начальник отдела		<u>С. П. Черечеча</u>
полное наименование должности	подпись	инициалы, фамилия

М.П.

КАДАСТРОВЫЙ ПЛАН ТЕРРИТОРИИ

Лист № 48	раздела 1	Всего листов раздела 1: 577	Всего разделов: 9	Всего листов: 2092
-----------	-----------	-----------------------------	-------------------	--------------------

"14" января 2020 г. № 23/ИСХ/20-28715

Номер кадастрового квартала: 23:43:0118001

Номер п/п	Кадастровый номер объекта недвижимости	Вид объекта недвижимости	Адрес	Площадь или основная характеристика	Категория земель	Виды разрешенного использования	Назначение (проектируемое назначение)	Кадастровая стоимость (руб)
1	2	3	4	5	6	7	8	9
208	23:43:0118001:672	Земельный участок	Краснодарский край, г Краснодар, проезд 2-й Звенигородский, уч 28	822 +/- 10	2	для индивидуального жилищного строительства	—	2842558.2
209	23:43:0118001:673	Земельный участок	Краснодарский край, г Краснодар, проезд 2-й Звенигородский, уч 30	836 +/- 10	2	для индивидуального жилищного строительства	—	2893931.04
210	23:43:0118001:674	Земельный участок	Краснодарский край, г Краснодар, ул Беломорская, уч 13	822 +/- 10	2	для индивидуального жилищного строительства	—	2845065.3
211	23:43:0118001:675	Земельный участок	Краснодарский край, г Краснодар, ул Беломорская, уч 15	822 +/- 10	2	для индивидуального жилищного строительства	—	2849750.7
212	23:43:0118001:676	Земельный участок	Краснодарский край, г. Краснодар, Прикубанский внутригородской округ, ул. Беломорская, 17	822 +/- 10	2	для индивидуального жилищного строительства	—	2853967.56
213	23:43:0118001:678	Земельный участок	Местоположение установлено относительно ориентира, расположенного в границах участка. Почтовый адрес ориентира: Краснодарский край, г. Краснодар, Прикубанский внутригородской округ, в районе ул. Пригородная	829 +/- 10	2	для индивидуального жилищного строительства	—	2883179.1

Начальник отдела		<u>С. П. Черечеча</u>
полное наименование должности	подпись	инициалы, фамилия

М.П.

КАДАСТРОВЫЙ ПЛАН ТЕРРИТОРИИ

Лист № 49	раздела 1	Всего листов раздела 1: 577	Всего разделов: 9	Всего листов: 2092
-----------	-----------	-----------------------------	-------------------	--------------------

"14" января 2020 г. № 23/ИСХ/20-28715

Номер кадастрового квартала: 23:43:0118001

Номер п/п	Кадастровый номер объекта недвижимости	Вид объекта недвижимости	Адрес	Площадь или основная характеристика	Категория земель	Виды разрешенного использования	Назначение (проектируемое назначение)	Кадастровая стоимость (руб)
1	2	3	4	5	6	7	8	9
214	23:43:0118001:680	Земельный участок	Краснодарский край, г Краснодар, проезд 4-й Архангельский, уч 13	829 +/- 10	2	для индивидуального жилищного строительства	—	2874341.96
215	23:43:0118001:681	Земельный участок	Краснодарский край, г Краснодар, ул Беломорская, уч 1А	31192 +/- 62	2	для организации подъездных путей	—	39321882.88
216	23:43:0118001:1833	Земельный участок	Местоположение установлено относительно ориентира, расположенного в границах участка. Почтовый адрес ориентира: край Краснодарский, г. Краснодар, Прикубанский внутригородской округ, ул. Яблоновская, 7/1	400 +/- 7	2	для индивидуального жилищного строительства	—	1360104
217	23:43:0118001:1834	Земельный участок	Местоположение установлено относительно ориентира, расположенного в границах участка. Почтовый адрес ориентира: край Краснодарский, г. Краснодар, Прикубанский внутригородской округ, ул. Яблоновская, 7	400 +/- 7	2	для индивидуального жилищного строительства	—	1359536
218	23:43:0118001:1837	Земельный участок	Местоположение установлено относительно ориентира, расположенного в границах участка. Почтовый адрес ориентира: Краснодарский край, г. Краснодар, Прикубанский внутригородской округ, ул. Луганская, 1	400 +/- 7	2	для индивидуального жилищного строительства	—	1394032

Начальник отдела		<u>С. П. Черечеча</u>
полное наименование должности	подпись	инициалы, фамилия

М.П.

КАДАСТРОВЫЙ ПЛАН ТЕРРИТОРИИ

Лист № 50	раздела 1	Всего листов раздела 1: 577	Всего разделов: 9	Всего листов: 2092
-----------	-----------	-----------------------------	-------------------	--------------------

"14" января 2020 г. № 23/ИСХ/20-28715

Номер кадастрового квартала: 23:43:0118001

Номер п/п	Кадастровый номер объекта недвижимости	Вид объекта недвижимости	Адрес	Площадь или основная характеристика	Категория земель	Виды разрешенного использования	Назначение (проектируемое назначение)	Кадастровая стоимость (руб)
1	2	3	4	5	6	7	8	9
219	23:43:0118001:1838	Земельный участок	Местоположение установлено относительно ориентира, расположенного в границах участка. Почтовый адрес ориентира: Краснодарский край, г. Краснодар, Прикубанский внутригородской округ, ул. Народная, 43	400 +/- 7	2	для индивидуального жилищного строительства	—	1393184
220	23:43:0118001:1839	Земельный участок	Местоположение установлено относительно ориентира, расположенного в границах участка. Почтовый адрес ориентира: Краснодарский край, г. Краснодар, Прикубанский внутригородской округ, ул. Яблоновская, 15	400 +/- 7	2	для индивидуального жилищного строительства	—	1364400
221	23:43:0118001:1840	Земельный участок	Местоположение установлено относительно ориентира, расположенного в границах участка. Почтовый адрес ориентира: Краснодарский край, г. Краснодар, Прикубанский внутригородской округ, ул. Звенигородская, 8	400 +/- 7	2	для индивидуального жилищного строительства	—	1365188
222	23:43:0118001:1842	Земельный участок	Местоположение установлено относительно ориентира, расположенного в границах участка. Почтовый адрес ориентира: Краснодарский край, г. Краснодар, Прикубанский внутригородской округ, ул. им.	877 +/- 10	2	Объекты оптовой торговли, объекты розничной торговли, объекты технического обслуживания и ремонта	—	4975000

Начальник отдела		<u>С. П. Черечеча</u>
полное наименование должности	подпись	инициалы, фамилия

М.П.

КАДАСТРОВЫЙ ПЛАН ТЕРРИТОРИИ

Лист № 51	раздела 1	Всего листов раздела 1: 577	Всего разделов: 9	Всего листов: 2092
-----------	-----------	-----------------------------	-------------------	--------------------

"14" января 2020 г. № 23/ИСХ/20-28715

Номер кадастрового квартала: 23:43:0118001

Номер п/п	Кадастровый номер объекта недвижимости	Вид объекта недвижимости	Адрес	Площадь или основная характеристика	Категория земель	Виды разрешенного использования	Назначение (проектируемое назначение)	Кадастровая стоимость (руб)
1	2	3	4	5	6	7	8	9
			Дзержинского, 231/5			транспортных средств, машин и оборудования		
223	23:43:0118001:1847	Земельный участок	Краснодарский край, г. Краснодар, Прикубанский внутригородской округ, ул. Звенигородская, 1/1	600 +/- 9	2	для индивидуального жилищного строительства	—	2041140
224	23:43:0118001:1848	Земельный участок	Местоположение установлено относительно ориентира, расположенного в границах участка. Почтовый адрес ориентира: Краснодарский край, г. Краснодар, Прикубанский внутригородской округ, в районе ул. Пригородная	1012 +/- 11	2	для индивидуального жилищного строительства	—	3467830.52
225	23:43:0118001:1849	Земельный участок	Краснодарский край, г. Краснодар, ул. Звенигородская, уч 1/2	1000 +/- 11	2	для индивидуального жилищного строительства	—	3413390
226	23:43:0118001:1850	Земельный участок	Местоположение установлено относительно ориентира, расположенного в границах участка. Почтовый адрес ориентира: Краснодарский край, г. Краснодар, Прикубанский внутригородской округ, ул. им. Дзержинского, 243	30500 +/- 61	2	Для строительства торгово-развлекательного комплекса	—	166416845
227	23:43:0118001:1851	Земельный участок	Местоположение установлено относительно ориентира, расположенного в границах	24058 +/- 54	2	Для строительства торгово-	—	143005082.44

Начальник отдела		<u>С. П. Черечеча</u>
полное наименование должности	подпись	инициалы, фамилия

М.П.

КАДАСТРОВЫЙ ПЛАН ТЕРРИТОРИИ

Лист № 52	раздела 1	Всего листов раздела 1: 577	Всего разделов: 9	Всего листов: 2092
-----------	-----------	-----------------------------	-------------------	--------------------

"14" января 2020 г. № 23/ИСХ/20-28715

Номер кадастрового квартала: 23:43:0118001

Номер п/п	Кадастровый номер объекта недвижимости	Вид объекта недвижимости	Адрес	Площадь или основная характеристика	Категория земель	Виды разрешенного использования	Назначение (проектируемое назначение)	Кадастровая стоимость (руб)
1	2	3	4	5	6	7	8	9
			участка. Почтовый адрес ориентира: Краснодарский край, г. Краснодар, Прикубанский внутригородской округ, ул. Пригородная, 30			развлекательного комплекса		
228	23:43:0118001:1853	Земельный участок	Местоположение установлено относительно ориентира, расположенного в границах участка. Почтовый адрес ориентира: Краснодарский край, г. Краснодар, Прикубанский внутригородской округ, пер. Народный, 10	796 +/- 10	2	Для индивидуального жилищного строительства	—	2704887.6
229	23:43:0118001:1862	Земельный участок	Местоположение установлено относительно ориентира, расположенного в границах участка. Почтовый адрес ориентира: Краснодарский край, г. Краснодар, Прикубанский внутригородской округ, отделение почтовой связи Калинино	10001 +/- 35	2	Для ведения сельскохозяйственного производства	—	156315.63
230	23:43:0118001:1904	Земельный участок	Краснодарский край, г. Краснодар, ул Звенигородская, уч 1А	604 +/- 9	2	для индивидуального жилищного строительства	—	2050706.84
231	23:43:0118001:1921	Земельный участок	Местоположение установлено относительно ориентира, расположенного в границах участка. Почтовый адрес	797 +/- 10	2	для индивидуального жилищного строительства	—	2783833.33

Начальник отдела		<u>С. П. Черечеча</u>
полное наименование должности	подпись	инициалы, фамилия

М.П.

КАДАСТРОВЫЙ ПЛАН ТЕРРИТОРИИ

Лист № 53	раздела 1	Всего листов раздела 1: 577	Всего разделов: 9	Всего листов: 2092
-----------	-----------	-----------------------------	-------------------	--------------------

"14" января 2020 г. № 23/ИСХ/20-28715

Номер кадастрового квартала: 23:43:0118001

Номер п/п	Кадастровый номер объекта недвижимости	Вид объекта недвижимости	Адрес	Площадь или основная характеристика	Категория земель	Виды разрешенного использования	Назначение (проектируемое назначение)	Кадастровая стоимость (руб)
1	2	3	4	5	6	7	8	9
			ориентира: Краснодарский край, г. Краснодар, Прикубанский внутригородской округ, в районе ул. Пригородная, 24					
232	23:43:0118001:1922	Земельный участок	Местоположение установлено относительно ориентира, расположенного в границах участка. Почтовый адрес ориентира: Краснодарский край, г. Краснодар, Прикубанский внутригородской округ, в районе ул. Пригородная, 24	796 +/- 10	2	для индивидуального жилищного строительства	—	2776471.88
233	23:43:0118001:1923	Земельный участок	Местоположение установлено относительно ориентира, расположенного в границах участка. Почтовый адрес ориентира: Краснодарский край, г. Краснодар, Прикубанский внутригородской округ, в районе ул. Пригородная, 24	796 +/- 10	2	для индивидуального жилищного строительства	—	2772603.32
234	23:43:0118001:1924	Земельный участок	Местоположение установлено относительно ориентира, расположенного в границах участка. Почтовый адрес ориентира: Краснодарский край, г. Краснодар, Прикубанский внутригородской округ, в районе ул. Пригородная, 24	797 +/- 10	2	для индивидуального жилищного строительства	—	2771822.54

Начальник отдела		<u>С. П. Черечеча</u>
полное наименование должности	подпись	инициалы, фамилия

М.П.

КАДАСТРОВЫЙ ПЛАН ТЕРРИТОРИИ

Лист № 54	раздела 1	Всего листов раздела 1: 577	Всего разделов: 9	Всего листов: 2092
-----------	-----------	-----------------------------	-------------------	--------------------

"14" января 2020 г. № 23/ИСХ/20-28715

Номер кадастрового квартала: 23:43:0118001

Номер п/п	Кадастровый номер объекта недвижимости	Вид объекта недвижимости	Адрес	Площадь или основная характеристика	Категория земель	Виды разрешенного использования	Назначение (проектируемое назначение)	Кадастровая стоимость (руб)
1	2	3	4	5	6	7	8	9
235	23:43:0118001:1925	Земельный участок	Российская Федерация, Краснодарский край, город Краснодар, Прикубанский внутригородской округ, проезд 2-й Звенигородский, 38	796 +/- 10	2	для индивидуального жилищного строительства	—	2763903.04
236	23:43:0118001:1926	Земельный участок	Краснодарский край, г Краснодар, проезд 2-й Звенигородский, уч 36	796 +/- 10	2	Для индивидуального жилищного строительства	—	2762056.32
237	23:43:0118001:1927	Земельный участок	Краснодарский край, г Краснодар, проезд 2-й Звенигородский, уч 34	796 +/- 10	2	для индивидуального жилищного строительства	—	2760137.96
238	23:43:0118001:1929	Земельный участок	Местоположение установлено относительно ориентира, расположенного в границах участка. Почтовый адрес ориентира: Краснодарский край, г. Краснодар, Прикубанский внутригородской округ, в районе ул. Пригородная, 24	796 +/- 10	2	для индивидуального жилищного строительства	—	2764778.64
239	23:43:0118001:1930	Земельный участок	Местоположение установлено относительно ориентира, расположенного в границах участка. Почтовый адрес ориентира: Краснодарский край, г. Краснодар, Прикубанский внутригородской округ, в районе ул. Пригородная, 24	796 +/- 10	2	для индивидуального жилищного строительства	—	2768973.56

Начальник отдела		<u>С. П. Черечеча</u>
полное наименование должности	подпись	инициалы, фамилия

М.П.

КАДАСТРОВЫЙ ПЛАН ТЕРРИТОРИИ

Лист № 55	раздела 1	Всего листов раздела 1: 577	Всего разделов: 9	Всего листов: 2092
-----------	-----------	-----------------------------	-------------------	--------------------

"14" января 2020 г. № 23/ИСХ/20-28715

Номер кадастрового квартала: 23:43:0118001

Номер п/п	Кадастровый номер объекта недвижимости	Вид объекта недвижимости	Адрес	Площадь или основная характеристика	Категория земель	Виды разрешенного использования	Назначение (проектируемое назначение)	Кадастровая стоимость (руб)
1	2	3	4	5	6	7	8	9
240	23:43:0118001:1931	Земельный участок	Местоположение установлено относительно ориентира, расположенного в границах участка. Почтовый адрес ориентира: Краснодарский край, г. Краснодар, Прикубанский внутригородской округ, в районе ул. Пригородная, 24	796 +/- 10	2	для индивидуального жилищного строительства	—	2772905.8
241	23:43:0118001:1932	Земельный участок	Местоположение установлено относительно ориентира, расположенного в границах участка. Почтовый адрес ориентира: Краснодарский край, г. Краснодар, Прикубанский внутригородской округ, в районе ул. Пригородная, 24	797 +/- 10	2	для индивидуального жилищного строительства	—	2780342.47
242	23:43:0118001:1933	Земельный участок	Местоположение установлено относительно ориентира, расположенного в границах участка. Почтовый адрес ориентира: Краснодарский край, г. Краснодар, Прикубанский внутригородской округ, в районе ул. Пригородная, 24	796 +/- 10	2	для индивидуального жилищного строительства	—	2780722.52
243	23:43:0118001:1934	Земельный участок	Краснодарский край, г Краснодар, проезд 4-й Архангельский, уч 28	797 +/- 10	2	для индивидуального жилищного строительства	—	2788575.48

Начальник отдела		<u>С. П. Черечеча</u>
полное наименование должности	подпись	инициалы, фамилия

М.П.

КАДАСТРОВЫЙ ПЛАН ТЕРРИТОРИИ

Лист № 56	раздела 1	Всего листов раздела 1: 577	Всего разделов: 9	Всего листов: 2092
-----------	-----------	-----------------------------	-------------------	--------------------

"14" января 2020 г. № 23/ИСХ/20-28715

Номер кадастрового квартала: 23:43:0118001

Номер п/п	Кадастровый номер объекта недвижимости	Вид объекта недвижимости	Адрес	Площадь или основная характеристика	Категория земель	Виды разрешенного использования	Назначение (проектируемое назначение)	Кадастровая стоимость (руб)
1	2	3	4	5	6	7	8	9
244	23:43:0118001:1937	Земельный участок	Краснодарский край, г Краснодар, ул Архангельская, уч 61	782 +/- 10	2	для индивидуального жилищного строительства	—	2742176.84
245	23:43:0118001:1938	Земельный участок	Краснодарский край, г Краснодар, ул Архангельская, уч 59	782 +/- 10	2	для индивидуального жилищного строительства	—	2740487.72
246	23:43:0118001:1939	Земельный участок	Краснодарский край, г Краснодар, проезд 6-й Архангельский, уч 51	763 +/- 10	2	для индивидуального жилищного строительства	—	2724528.03
247	23:43:0118001:1940	Земельный участок	Краснодарский край, г Краснодар, проезд 6-й Архангельский, уч 49	678 +/- 9	2	для индивидуального жилищного строительства	—	2417415.78
248	23:43:0118001:1941	Земельный участок	Краснодарский край, г Краснодар, проезд 6-й Архангельский, уч 47	679 +/- 9	2	для индивидуального жилищного строительства	—	2417742.46
249	23:43:0118001:1943	Земельный участок	Краснодарский край, г. Краснодар, Прикубанский внутригородской округ, ул. Звенигородская, 9	600 +/- 9	2	для индивидуального жилищного строительства	—	2086218
250	23:43:0118001:1946	Земельный участок	Краснодарский край, г Краснодар, проезд 3-й Волгоградский, уч 23	607 +/- 9	2	для индивидуального жилищного строительства	—	2073372.39

Начальник отдела		<u>С. П. Черечеча</u>
полное наименование должности	подпись	инициалы, фамилия

М.П.

КАДАСТРОВЫЙ ПЛАН ТЕРРИТОРИИ

Лист № 57	раздела 1	Всего листов раздела 1: 577	Всего разделов: 9	Всего листов: 2092
-----------	-----------	-----------------------------	-------------------	--------------------

"14" января 2020 г. № 23/ИСХ/20-28715

Номер кадастрового квартала: 23:43:0118001

Номер п/п	Кадастровый номер объекта недвижимости	Вид объекта недвижимости	Адрес	Площадь или основная характеристика	Категория земель	Виды разрешенного использования	Назначение (проектируемое назначение)	Кадастровая стоимость (руб)
1	2	3	4	5	6	7	8	9
251	23:43:0118001:1948	Земельный участок	Краснодарский край, г Краснодар, проезд 3-й Звенигородский, уч 27	607 +/- 9	2	для индивидуального жилищного строительства	—	2078149.48
252	23:43:0118001:1955	Земельный участок	Краснодарский край, г Краснодар, проезд 6-й Архангельский, уч 9	687 +/- 9	2	для индивидуального жилищного строительства	—	2380338.21
253	23:43:0118001:1956	Земельный участок	Краснодарский край, г Краснодар, проезд 6-й Архангельский, уч 7	688 +/- 9	2	для индивидуального жилищного строительства	—	2380610.72
254	23:43:0118001:1958	Земельный участок	Краснодарский край, г Краснодар, проезд 6-й Архангельский, уч 3	688 +/- 9	2	для индивидуального жилищного строительства	—	2374239.84
255	23:43:0118001:1959	Земельный участок	Краснодарский край, г Краснодар, проезд 6-й Архангельский, уч 1	705 +/- 9	2	для индивидуального жилищного строительства	—	2429472.3
256	23:43:0118001:1960	Земельный участок	Краснодарский край, г Краснодар, проезд 6-й Архангельский, уч 2	817 +/- 10	2	для индивидуального жилищного строительства	—	2811672.82
257	23:43:0118001:1967	Земельный участок	Краснодарский край, г Краснодар, проезд 6-й Архангельский, уч 39	680 +/- 9	2	для индивидуального жилищного строительства	—	2408424

Начальник отдела		<u>С. П. Черечеча</u>
полное наименование должности	подпись	инициалы, фамилия

М.П.

КАДАСТРОВЫЙ ПЛАН ТЕРРИТОРИИ

Лист № 58	раздела 1	Всего листов раздела 1: 577	Всего разделов: 9	Всего листов: 2092
-----------	-----------	-----------------------------	-------------------	--------------------

"14" января 2020 г. № 23/ИСХ/20-28715

Номер кадастрового квартала: 23:43:0118001

Номер п/п	Кадастровый номер объекта недвижимости	Вид объекта недвижимости	Адрес	Площадь или основная характеристика	Категория земель	Виды разрешенного использования	Назначение (проектируемое назначение)	Кадастровая стоимость (руб)
1	2	3	4	5	6	7	8	9
258	23:43:0118001:1969	Земельный участок	Краснодарский край, г Краснодар, проезд 6-й Архангельский, уч 35	681 +/- 9	2	для индивидуального жилищного строительства	—	2405571.21
259	23:43:0118001:1970	Земельный участок	Краснодарский край, г Краснодар, проезд 6-й Архангельский, уч 38	939 +/- 11	2	для индивидуального жилищного строительства	—	3349797.99
260	23:43:0118001:1975	Земельный участок	Краснодарский край, г Краснодар, проезд 6-й Архангельский, уч 14	799 +/- 10	2	для индивидуального жилищного строительства	—	2831072.73
261	23:43:0118001:1979	Земельный участок	Российская Федерация, Краснодарский край, город Краснодар, Прикубанский внутригородской округ, ул. Архангельская, 66	799 +/- 10	2	для индивидуального жилищного строительства	—	2819718.94
262	23:43:0118001:1980	Земельный участок	Краснодарский край, г Краснодар, ул Архангельская, уч 64	799 +/- 10	2	для индивидуального жилищного строительства	—	2818288.73
263	23:43:0118001:1981	Земельный участок	Краснодарский край, г. Краснодар, Прикубанский внутригородской округ, проезд 5-й Архангельский, 23	799 +/- 10	2	для индивидуального жилищного строительства	—	2824449.02
264	23:43:0118001:1987	Земельный участок	Краснодарский край, г Краснодар, проезд 2-й Звенигородский, уч 41	799 +/- 10	2	для индивидуального жилищного строительства	—	2771691.05

Начальник отдела		<u>С. П. Черечеча</u>
полное наименование должности	подпись	инициалы, фамилия

М.П.

КАДАСТРОВЫЙ ПЛАН ТЕРРИТОРИИ

Лист № 59	раздела 1	Всего листов раздела 1: 577	Всего разделов: 9	Всего листов: 2092
-----------	-----------	-----------------------------	-------------------	--------------------

"14" января 2020 г. № 23/ИСХ/20-28715

Номер кадастрового квартала: 23:43:0118001

Номер п/п	Кадастровый номер объекта недвижимости	Вид объекта недвижимости	Адрес	Площадь или основная характеристика	Категория земель	Виды разрешенного использования	Назначение (проектируемое назначение)	Кадастровая стоимость (руб)
1	2	3	4	5	6	7	8	9
265	23:43:0118001:1990	Земельный участок	Краснодарский край, г Краснодар, проезд 2-й Звенигородский, уч 35	799 +/- 10	2	для индивидуального жилищного строительства	—	2767080.82
266	23:43:0118001:1995	Земельный участок	Краснодарский край, г Краснодар, проезд 5-й Архангельский, уч 1	817 +/- 10	2	для индивидуального жилищного строительства	—	2807645.01
267	23:43:0118001:2000	Земельный участок	Краснодарский край, г Краснодар, проезд 6-й Архангельский, уч 25	684 +/- 9	2	для индивидуального жилищного строительства	—	2397392.64
268	23:43:0118001:2001	Земельный участок	Краснодарский край, г.Краснодар, Прикубанский внутригородской округ, пр.6-й Архангельский, 23	684 +/- 9	2	для индивидуального жилищного строительства	—	2394184.68
269	23:43:0118001:2005	Земельный участок	Краснодарский край, г Краснодар, проезд 6-й Архангельский, уч 15	685 +/- 9	2	для индивидуального жилищного строительства	—	2384930.25
270	23:43:0118001:2006	Земельный участок	Краснодарский край, г Краснодар, проезд 2-й Звенигородский, уч 46	799 +/- 10	2	для индивидуального жилищного строительства	—	2781287.04
271	23:43:0118001:2009	Земельный участок	Краснодарский край, г Краснодар, проезд 5-й Архангельский, уч 35	971 +/- 11	2	для индивидуального жилищного строительства	—	3460915.88

Начальник отдела		<u>С. П. Черечеча</u>
полное наименование должности	подпись	инициалы, фамилия

М.П.

КАДАСТРОВЫЙ ПЛАН ТЕРРИТОРИИ

Лист № 60	раздела 1	Всего листов раздела 1: 577	Всего разделов: 9	Всего листов: 2092
-----------	-----------	-----------------------------	-------------------	--------------------

"14" января 2020 г. № 23/ИСХ/20-28715

Номер кадастрового квартала: 23:43:0118001

Номер п/п	Кадастровый номер объекта недвижимости	Вид объекта недвижимости	Адрес	Площадь или основная характеристика	Категория земель	Виды разрешенного использования	Назначение (проектируемое назначение)	Кадастровая стоимость (руб)
1	2	3	4	5	6	7	8	9
272	23:43:0118001:2010	Земельный участок	Краснодарский край, г Краснодар, проезд Беломорский, уч 16	756 +/- 10	2	для индивидуального жилищного строительства	—	2683202.76
273	23:43:0118001:2011	Земельный участок	Местоположение установлено относительно ориентира, расположенного в границах участка. Почтовый адрес ориентира: Краснодарский край, г. Краснодар, Прикубанский внутригородской округ, в районе ул. Пригородная, 24	860 +/- 10	2	для индивидуального жилищного строительства	—	3058108.4
274	23:43:0118001:2013	Земельный участок	Местоположение установлено относительно ориентира, расположенного в границах участка. Почтовый адрес ориентира: Краснодарский край, г. Краснодар, Прикубанский внутригородской округ, в районе ул. Пригородная, 24	810 +/- 10	2	для индивидуального жилищного строительства	—	2880659.7
275	23:43:0118001:2014	Земельный участок	Местоположение установлено относительно ориентира, расположенного в границах участка. Почтовый адрес ориентира: Краснодарский край, г. Краснодар, Прикубанский внутригородской округ, в районе ул. Пригородная, 24	1016 +/- 11	2	для индивидуального жилищного строительства	—	3600886.88

Начальник отдела		<u>С. П. Черечеча</u>
полное наименование должности	подпись	инициалы, фамилия

М.П.

КАДАСТРОВЫЙ ПЛАН ТЕРРИТОРИИ

Лист № 61	раздела 1	Всего листов раздела 1: 577	Всего разделов: 9	Всего листов: 2092
-----------	-----------	-----------------------------	-------------------	--------------------

"14" января 2020 г. № 23/ИСХ/20-28715

Номер кадастрового квартала: 23:43:0118001

Номер п/п	Кадастровый номер объекта недвижимости	Вид объекта недвижимости	Адрес	Площадь или основная характеристика	Категория земель	Виды разрешенного использования	Назначение (проектируемое назначение)	Кадастровая стоимость (руб)
1	2	3	4	5	6	7	8	9
276	23:43:0118001:2019	Земельный участок	Местоположение установлено относительно ориентира, расположенного в границах участка. Почтовый адрес ориентира: Краснодарский край, г. Краснодар, Прикубанский внутригородской округ, в районе ул. Пригородная, 24	1399 +/- 13	2	для индивидуального жилищного строительства	—	4956209.32
277	23:43:0118001:2020	Земельный участок	Местоположение установлено относительно ориентира, расположенного в границах участка. Почтовый адрес ориентира: Краснодарский край, г. Краснодар, Прикубанский внутригородской округ, в районе ул. Пригородная, 24	823 +/- 10	2	для индивидуального жилищного строительства	—	2915625.64
278	23:43:0118001:2021	Земельный участок	Краснодарский край, г Краснодар, проезд Беломорский, уч 43	996 +/- 11	2	для индивидуального жилищного строительства	—	3524923.68
279	23:43:0118001:2022	Земельный участок	Краснодарский край, г Краснодар, проезд Беломорский, уч 45	997 +/- 11	2	для индивидуального жилищного строительства	—	3526249.42
280	23:43:0118001:2023	Земельный участок	Местоположение установлено относительно ориентира, расположенного в границах участка. Почтовый адрес ориентира: Краснодарский край, г. Краснодар, Прикубанский	967 +/- 11	2	для индивидуального жилищного строительства	—	3416072.55

Начальник отдела		<u>С. П. Черечеча</u>
полное наименование должности	подпись	инициалы, фамилия

М.П.

КАДАСТРОВЫЙ ПЛАН ТЕРРИТОРИИ

Лист № 62	раздела 1	Всего листов раздела 1: 577	Всего разделов: 9	Всего листов: 2092
-----------	-----------	-----------------------------	-------------------	--------------------

"14" января 2020 г. № 23/ИСХ/20-28715

Номер кадастрового квартала: 23:43:0118001

Номер п/п	Кадастровый номер объекта недвижимости	Вид объекта недвижимости	Адрес	Площадь или основная характеристика	Категория земель	Виды разрешенного использования	Назначение (проектируемое назначение)	Кадастровая стоимость (руб)
1	2	3	4	5	6	7	8	9
			внутригородской округ, в районе ул. Пригородная, 24					
281	23:43:0118001:2024	Земельный участок	Местоположение установлено относительно ориентира, расположенного в границах участка. Почтовый адрес ориентира: Краснодарский край, г. Краснодар, Прикубанский внутригородской округ, в районе ул. Пригородная, 24	849 +/- 10	2	для индивидуального жилищного строительства	—	2993837.19
282	23:43:0118001:2027	Земельный участок	Местоположение установлено относительно ориентира, расположенного в границах участка. Почтовый адрес ориентира: Краснодарский край, г. Краснодар, Прикубанский внутригородской округ, в районе ул. Пригородная, 24	1001 +/- 11	2	для индивидуального жилищного строительства	—	3525792.27
283	23:43:0118001:2028	Земельный участок	Местоположение установлено относительно ориентира, расположенного в границах участка. Почтовый адрес ориентира: Краснодарский край, г. Краснодар, Прикубанский внутригородской округ, в районе ул. Пригородная, 24	1027 +/- 11	2	для индивидуального жилищного строительства	—	3622444.67
284	23:43:0118001:2029	Земельный участок	Местоположение установлено относительно ориентира, расположенного в границах участка. Почтовый адрес ориентира: Краснодарский край,	1011 +/- 11	2	для индивидуального жилищного строительства	—	3568749.12

Начальник отдела		<u>С. П. Черечеча</u>
полное наименование должности	подпись	инициалы, фамилия

М.П.

КАДАСТРОВЫЙ ПЛАН ТЕРРИТОРИИ

Лист № 63	раздела 1	Всего листов раздела 1: 577	Всего разделов: 9	Всего листов: 2092
-----------	-----------	-----------------------------	-------------------	--------------------

"14" января 2020 г. № 23/ИСХ/20-28715

Номер кадастрового квартала: 23:43:0118001

Номер п/п	Кадастровый номер объекта недвижимости	Вид объекта недвижимости	Адрес	Площадь или основная характеристика	Категория земель	Виды разрешенного использования	Назначение (проектируемое назначение)	Кадастровая стоимость (руб)
1	2	3	4	5	6	7	8	9
			г. Краснодар, Прикубанский внутригородской округ, в районе ул. Пригородная, 24					
285	23:43:0118001:2031	Земельный участок	Краснодарский край, г Краснодар, проезд 6-й Архангельский, уч 14/1	799 +/- 10	2	Для индивидуального жилищного строительства	—	2790163.93
286	23:43:0118001:2035	Земельный участок	Краснодарский край, г Краснодар, проезд 6-й Архангельский, уч 22	799 +/- 10	2	для индивидуального жилищного строительства	—	2805632.57
287	23:43:0118001:2042	Земельный участок	Краснодарский край, г Краснодар, проезд 5-й Архангельский, уч 17	799 +/- 10	2	для индивидуального жилищного строительства	—	2794894.01
288	23:43:0118001:2043	Земельный участок	Краснодарский край, г Краснодар, проезд 5-й Архангельский, уч 15	799 +/- 10	2	для индивидуального жилищного строительства	—	2791074.79
289	23:43:0118001:2044	Земельный участок	Краснодарский край, г Краснодар, проезд 5-й Архангельский, уч 13	799 +/- 10	2	для индивидуального жилищного строительства	—	2787263.56
290	23:43:0118001:2048	Земельный участок	Местоположение установлено относительно ориентира, расположенного в границах участка. Почтовый адрес ориентира: Краснодарский край, г. Краснодар, Прикубанский внутригородской округ, в районе	796 +/- 10	2	для индивидуального жилищного строительства	—	2788499.44

Начальник отдела		<u>С. П. Черечеча</u>
полное наименование должности	подпись	инициалы, фамилия

М.П.

КАДАСТРОВЫЙ ПЛАН ТЕРРИТОРИИ

Лист № 64	раздела 1	Всего листов раздела 1: 577	Всего разделов: 9	Всего листов: 2092
-----------	-----------	-----------------------------	-------------------	--------------------

"14" января 2020 г. № 23/ИСХ/20-28715

Номер кадастрового квартала: 23:43:0118001

Номер п/п	Кадастровый номер объекта недвижимости	Вид объекта недвижимости	Адрес	Площадь или основная характеристика	Категория земель	Виды разрешенного использования	Назначение (проектируемое назначение)	Кадастровая стоимость (руб)
1	2	3	4	5	6	7	8	9
			ул. Пригородная, 24					
291	23:43:0118001:2049	Земельный участок	Местоположение установлено относительно ориентира, расположенного в границах участка. Почтовый адрес ориентира: Краснодарский край, г. Краснодар, Прикубанский внутригородской округ, в районе ул. Пригородная, 24	796 +/- 10	2	для индивидуального жилищного строительства	—	2784224.92
292	23:43:0118001:2050	Земельный участок	Местоположение установлено относительно ориентира, расположенного в границах участка. Почтовый адрес ориентира: Краснодарский край, г. Краснодар, Прикубанский внутригородской округ, в районе ул. Пригородная, 24	996 +/- 11	2	для индивидуального жилищного строительства	—	3519017.4
293	23:43:0118001:2051	Земельный участок	Местоположение установлено относительно ориентира, расположенного в границах участка. Почтовый адрес ориентира: Краснодарский край, г. Краснодар, Прикубанский внутригородской округ, в районе ул. Пригородная, 24	988 +/- 11	2	для индивидуального жилищного строительства	—	3491058.48
294	23:43:0118001:2052	Земельный участок	Местоположение установлено относительно ориентира, расположенного в границах участка. Почтовый адрес ориентира: Краснодарский край,	986 +/- 11	2	для индивидуального жилищного строительства	—	3484642.32

Начальник отдела		<u>С. П. Черечеча</u>
полное наименование должности	подпись	инициалы, фамилия

М.П.

КАДАСТРОВЫЙ ПЛАН ТЕРРИТОРИИ

Лист № 65	раздела 1	Всего листов раздела 1: 577	Всего разделов: 9	Всего листов: 2092
-----------	-----------	-----------------------------	-------------------	--------------------

"14" января 2020 г. № 23/ИСХ/20-28715

Номер кадастрового квартала: 23:43:0118001

Номер п/п	Кадастровый номер объекта недвижимости	Вид объекта недвижимости	Адрес	Площадь или основная характеристика	Категория земель	Виды разрешенного использования	Назначение (проектируемое назначение)	Кадастровая стоимость (руб)
1	2	3	4	5	6	7	8	9
			г. Краснодар, Прикубанский внутригородской округ, в районе ул. Пригородная, 24					
295	23:43:0118001:2053	Земельный участок	Местоположение установлено относительно ориентира, расположенного в границах участка. Почтовый адрес ориентира: Краснодарский край, г. Краснодар, Прикубанский внутригородской округ, в районе ул. Пригородная, 24	984 +/- 11	2	для индивидуального жилищного строительства	—	3475566.72
296	23:43:0118001:2055	Земельный участок	Краснодарский край, г. Краснодар, Прикубанский внутригородской округ, проезд 3-й Архангельский, 29	763 +/- 10	2	для индивидуального жилищного строительства	—	2684295.04
297	23:43:0118001:2057	Земельный участок	Местоположение установлено относительно ориентира, расположенного в границах участка. Почтовый адрес ориентира: Краснодарский край, г. Краснодар, Прикубанский внутригородской округ, в районе ул. Пригородная, 24	808 +/- 10	2	для индивидуального жилищного строительства	—	2844701.36
298	23:43:0118001:2058	Земельный участок	Местоположение установлено относительно ориентира, расположенного в границах участка. Почтовый адрес ориентира: Краснодарский край, г. Краснодар, Прикубанский внутригородской округ, ул. Беломорская, 31	706 +/- 9	2	для индивидуального жилищного строительства	—	2480319.2

Начальник отдела		<u>С. П. Черечеча</u>
полное наименование должности	подпись	инициалы, фамилия

М.П.

КАДАСТРОВЫЙ ПЛАН ТЕРРИТОРИИ

Лист № 66	раздела 1	Всего листов раздела 1: 577	Всего разделов: 9	Всего листов: 2092
-----------	-----------	-----------------------------	-------------------	--------------------

"14" января 2020 г. № 23/ИСХ/20-28715

Номер кадастрового квартала: 23:43:0118001

Номер п/п	Кадастровый номер объекта недвижимости	Вид объекта недвижимости	Адрес	Площадь или основная характеристика	Категория земель	Виды разрешенного использования	Назначение (проектируемое назначение)	Кадастровая стоимость (руб)
1	2	3	4	5	6	7	8	9
299	23:43:0118001:2059	Земельный участок	Местоположение установлено относительно ориентира, расположенного в границах участка. Почтовый адрес ориентира: Краснодарский край, г. Краснодар, Прикубанский внутригородской округ, в районе ул. Пригородная, 24	709 +/- 9	2	для индивидуального жилищного строительства	—	2488909.05
300	23:43:0118001:2061	Земельный участок	Краснодарский край, г.Краснодар, Прикубанский внутригородской округ, пр.4-й Архангельский, 25	867 +/- 10	2	для индивидуального жилищного строительства	—	3032809.35
301	23:43:0118001:2062	Земельный участок	Местоположение установлено относительно ориентира, расположенного в границах участка. Почтовый адрес ориентира: Краснодарский край, г. Краснодар, Прикубанский внутригородской округ, в районе ул. Пригородная, 24	789 +/- 10	2	для индивидуального жилищного строительства	—	2755645.62
302	23:43:0118001:2063	Земельный участок	Местоположение установлено относительно ориентира, расположенного в границах участка. Почтовый адрес ориентира: Краснодарский край, г. Краснодар, Прикубанский внутригородской округ, в районе ул. Пригородная, 24	999 +/- 11	2	для индивидуального жилищного строительства	—	3481185.33

Начальник отдела		<u>С. П. Черечеча</u>
полное наименование должности	подпись	инициалы, фамилия

М.П.

КАДАСТРОВЫЙ ПЛАН ТЕРРИТОРИИ

Лист № 67	раздела 1	Всего листов раздела 1: 577	Всего разделов: 9	Всего листов: 2092
-----------	-----------	-----------------------------	-------------------	--------------------

"14" января 2020 г. № 23/ИСХ/20-28715

Номер кадастрового квартала: 23:43:0118001

Номер п/п	Кадастровый номер объекта недвижимости	Вид объекта недвижимости	Адрес	Площадь или основная характеристика	Категория земель	Виды разрешенного использования	Назначение (проектируемое назначение)	Кадастровая стоимость (руб)
1	2	3	4	5	6	7	8	9
303	23:43:0118001:2068	Земельный участок	Краснодарский край, г Краснодар, проезд 3-й Архангельский, уч 19	860 +/- 10	2	для индивидуального жилищного строительства	—	3011892
304	23:43:0118001:2069	Земельный участок	Краснодарский край, г Краснодар, проезд 3-й Архангельский, уч 21	928 +/- 11	2	для индивидуального жилищного строительства	—	3256222.08
305	23:43:0118001:2074	Земельный участок	Местоположение установлено относительно ориентира, расположенного в границах участка. Почтовый адрес ориентира: Краснодарский край, г. Краснодар, Прикубанский внутригородской округ, в районе ул. Пригородная, 24	989 +/- 11	2	для индивидуального жилищного строительства	—	3478065.75
306	23:43:0118001:2075	Земельный участок	Местоположение установлено относительно ориентира, расположенного в границах участка. Почтовый адрес ориентира: Краснодарский край, г. Краснодар, Прикубанский внутригородской округ, в районе ул. Пригородная, 24	989 +/- 11	2	для индивидуального жилищного строительства	—	3472932.84
307	23:43:0118001:2076	Земельный участок	Краснодарский край, г Краснодар, проезд 3-й Архангельский, уч 26	989 +/- 11	2	для индивидуального жилищного строительства	—	3467977.95

Начальник отдела		<u>С. П. Черечеча</u>
полное наименование должности	подпись	инициалы, фамилия

М.П.

КАДАСТРОВЫЙ ПЛАН ТЕРРИТОРИИ

Лист № 68	раздела 1	Всего листов раздела 1: 577	Всего разделов: 9	Всего листов: 2092
-----------	-----------	-----------------------------	-------------------	--------------------

"14" января 2020 г. № 23/ИСХ/20-28715

Номер кадастрового квартала: 23:43:0118001

Номер п/п	Кадастровый номер объекта недвижимости	Вид объекта недвижимости	Адрес	Площадь или основная характеристика	Категория земель	Виды разрешенного использования	Назначение (проектируемое назначение)	Кадастровая стоимость (руб)
1	2	3	4	5	6	7	8	9
308	23:43:0118001:2077	Земельный участок	Местоположение установлено относительно ориентира, расположенного в границах участка. Почтовый адрес ориентира: Краснодарский край, г. Краснодар, Прикубанский внутригородской округ, в районе ул. Пригородная, 24	990 +/- 11	2	для индивидуального жилищного строительства	—	3465594
309	23:43:0118001:2080	Земельный участок	Краснодарский край, г Краснодар, проезд Беломорский, уч 1	952 +/- 11	2	для индивидуального жилищного строительства	—	3317691.44
310	23:43:0118001:2081	Земельный участок	Российская Федерация, Краснодарский край, муниципальное образование город Краснодар, город Краснодар, Прикубанский внутригородской округ, проезд Беломорский, 3	952 +/- 11	2	для индивидуального жилищного строительства	—	3322956
311	23:43:0118001:2082	Земельный участок	Местоположение установлено относительно ориентира, расположенного в границах участка. Почтовый адрес ориентира: Краснодарский край, г. Краснодар, Прикубанский внутригородской округ, в районе ул. Пригородная, 24	976 +/- 11	2	для индивидуального жилищного строительства	—	3411256.64

Начальник отдела		<u>С. П. Черечеча</u>
полное наименование должности	подпись	инициалы, фамилия

М.П.

КАДАСТРОВЫЙ ПЛАН ТЕРРИТОРИИ

Лист № 69	раздела 1	Всего листов раздела 1: 577	Всего разделов: 9	Всего листов: 2092
-----------	-----------	-----------------------------	-------------------	--------------------

"14" января 2020 г. № 23/ИСХ/20-28715

Номер кадастрового квартала: 23:43:0118001

Номер п/п	Кадастровый номер объекта недвижимости	Вид объекта недвижимости	Адрес	Площадь или основная характеристика	Категория земель	Виды разрешенного использования	Назначение (проектируемое назначение)	Кадастровая стоимость (руб)
1	2	3	4	5	6	7	8	9
312	23:43:0118001:2083	Земельный участок	Краснодарский край, г. Краснодар, Прикубанский внутригородской округ, в районе ул. Пригородная, 24	987 +/- 11	2	для индивидуального жилищного строительства	—	3454411.17
313	23:43:0118001:2084	Земельный участок	Местоположение установлено относительно ориентира, расположенного в границах участка. Почтовый адрес ориентира: Краснодарский край, г. Краснодар, Прикубанский внутригородской округ, в районе ул. Пригородная, 24	992 +/- 11	2	для индивидуального жилищного строительства	—	3477485.76
314	23:43:0118001:2085	Земельный участок	Местоположение установлено относительно ориентира, расположенного в границах участка. Почтовый адрес ориентира: Краснодарский край, г. Краснодар, Прикубанский внутригородской округ, в районе ул. Пригородная, 24	994 +/- 11	2	для индивидуального жилищного строительства	—	3489427.06
315	23:43:0118001:2086	Земельный участок	Местоположение установлено относительно ориентира, расположенного в границах участка. Почтовый адрес ориентира: Краснодарский край, г. Краснодар, Прикубанский внутригородской округ, в районе ул. Пригородная, 24	993 +/- 11	2	для индивидуального жилищного строительства	—	3489749.55

Начальник отдела		<u>С. П. Черечеча</u>
полное наименование должности	подпись	инициалы, фамилия

М.П.

КАДАСТРОВЫЙ ПЛАН ТЕРРИТОРИИ

Лист № 70	раздела 1	Всего листов раздела 1: 577	Всего разделов: 9	Всего листов: 2092
-----------	-----------	-----------------------------	-------------------	--------------------

"14" января 2020 г. № 23/ИСХ/20-28715

Номер кадастрового квартала: 23:43:0118001

Номер п/п	Кадастровый номер объекта недвижимости	Вид объекта недвижимости	Адрес	Площадь или основная характеристика	Категория земель	Виды разрешенного использования	Назначение (проектируемое назначение)	Кадастровая стоимость (руб)
1	2	3	4	5	6	7	8	9
316	23:43:0118001:2087	Земельный участок	Местоположение установлено относительно ориентира, расположенного в границах участка. Почтовый адрес ориентира: Краснодарский край, г. Краснодар, Прикубанский внутригородской округ, в районе ул. Пригородная, 24	993 +/- 11	2	для индивидуального жилищного строительства	—	3494496.09
317	23:43:0118001:2088	Земельный участок	Краснодарский край, г Краснодар, проезд Беломорский, уч 17	993 +/- 11	2	для индивидуального жилищного строительства	—	3499103.61
318	23:43:0118001:2089	Земельный участок	Местоположение установлено относительно ориентира, расположенного в границах участка. Почтовый адрес ориентира: Краснодарский край, г. Краснодар, Прикубанский внутригородской округ, в районе ул. Пригородная, 24	992 +/- 11	2	для индивидуального жилищного строительства	—	3498337.6
319	23:43:0118001:2090	Земельный участок	Местоположение установлено относительно ориентира, расположенного в границах участка. Почтовый адрес ориентира: Краснодарский край, г. Краснодар, Прикубанский внутригородской округ, в районе ул. Пригородная, 24	992 +/- 11	2	для индивидуального жилищного строительства	—	3501660.8

Начальник отдела		<u>С. П. Черечеча</u>
полное наименование должности	подпись	инициалы, фамилия

М.П.

КАДАСТРОВЫЙ ПЛАН ТЕРРИТОРИИ

Лист № 71	раздела 1	Всего листов раздела 1: 577	Всего разделов: 9	Всего листов: 2092
-----------	-----------	-----------------------------	-------------------	--------------------

"14" января 2020 г. № 23/ИСХ/20-28715

Номер кадастрового квартала: 23:43:0118001

Номер п/п	Кадастровый номер объекта недвижимости	Вид объекта недвижимости	Адрес	Площадь или основная характеристика	Категория земель	Виды разрешенного использования	Назначение (проектируемое назначение)	Кадастровая стоимость (руб)
1	2	3	4	5	6	7	8	9
320	23:43:0118001:2091	Земельный участок	Местоположение установлено относительно ориентира, расположенного в границах участка. Почтовый адрес ориентира: Краснодарский край, г. Краснодар, Прикубанский внутригородской округ, в районе ул. Пригородная, 24	994 +/- 11	2	для индивидуального жилищного строительства	—	3512159.84
321	23:43:0118001:2092	Земельный участок	Местоположение установлено относительно ориентира, расположенного в границах участка. Почтовый адрес ориентира: Краснодарский край, г. Краснодар, Прикубанский внутригородской округ, в районе ул. Пригородная, 24	992 +/- 11	2	для индивидуального жилищного строительства	—	3505926.4
322	23:43:0118001:2093	Земельный участок	Местоположение установлено относительно ориентира, расположенного в границах участка. Почтовый адрес ориентира: Краснодарский край, г. Краснодар, Прикубанский внутригородской округ, в районе ул. Пригородная, 24	966 +/- 11	2	для индивидуального жилищного строительства	—	3417843.24
323	23:43:0118001:2096	Земельный участок	Краснодарский край, г Краснодар, проезд Беломорский, уч 8	617 +/- 9	2	для индивидуального жилищного строительства	—	2183772.78

Начальник отдела		<u>С. П. Черечеча</u>
полное наименование должности	подпись	инициалы, фамилия

М.П.

КАДАСТРОВЫЙ ПЛАН ТЕРРИТОРИИ

Лист № 72	раздела 1	Всего листов раздела 1: 577	Всего разделов: 9	Всего листов: 2092
-----------	-----------	-----------------------------	-------------------	--------------------

"14" января 2020 г. № 23/ИСХ/20-28715

Номер кадастрового квартала: 23:43:0118001

Номер п/п	Кадастровый номер объекта недвижимости	Вид объекта недвижимости	Адрес	Площадь или основная характеристика	Категория земель	Виды разрешенного использования	Назначение (проектируемое назначение)	Кадастровая стоимость (руб)
1	2	3	4	5	6	7	8	9
324	23:43:0118001:2097	Земельный участок	Местоположение установлено относительно ориентира, расположенного в границах участка. Почтовый адрес ориентира: Краснодарский край, г. Краснодар, Прикубанский внутригородской округ, в районе ул. Пригородная, 24	778 +/- 10	2	для индивидуального жилищного строительства	—	2751653.74
325	23:43:0118001:2098	Земельный участок	Местоположение установлено относительно ориентира, расположенного в границах участка. Почтовый адрес ориентира: Краснодарский край, г. Краснодар, Прикубанский внутригородской округ, в районе ул. Пригородная, 24	829 +/- 10	2	для индивидуального жилищного строительства	—	2928044.58
326	23:43:0118001:2099	Земельный участок	Краснодарский край, г Краснодар, проезд Беломорский, уч 2	748 +/- 10	2	для индивидуального жилищного строительства	—	2638240.88
327	23:43:0118001:2100	Земельный участок	Краснодарский край, г Краснодар, проезд 2-й Архангельский, уч 19	780 +/- 10	2	для индивидуального жилищного строительства	—	2748150.6
328	23:43:0118001:2102	Земельный участок	Краснодарский край, г Краснодар, проезд 2-й Архангельский, уч 18	855 +/- 10	2	для индивидуального жилищного строительства	—	2976058.35

Начальник отдела		<u>С. П. Черечеча</u>
полное наименование должности	подпись	инициалы, фамилия

М.П.

КАДАСТРОВЫЙ ПЛАН ТЕРРИТОРИИ

Лист № 73	раздела 1	Всего листов раздела 1: 577	Всего разделов: 9	Всего листов: 2092
-----------	-----------	-----------------------------	-------------------	--------------------

"14" января 2020 г. № 23/ИСХ/20-28715

Номер кадастрового квартала: 23:43:0118001

Номер п/п	Кадастровый номер объекта недвижимости	Вид объекта недвижимости	Адрес	Площадь или основная характеристика	Категория земель	Виды разрешенного использования	Назначение (проектируемое назначение)	Кадастровая стоимость (руб)
1	2	3	4	5	6	7	8	9
329	23:43:0118001:2103	Земельный участок	Краснодарский край, г Краснодар, проезд 2-й Архангельский, уч 20	601 +/- 9	2	для индивидуального жилищного строительства	—	2095747.1
330	23:43:0118001:2104	Земельный участок	Местоположение установлено относительно ориентира, расположенного в границах участка. Почтовый адрес ориентира: Краснодарский край, г. Краснодар, Прикубанский внутригородской округ, в районе ул. Пригородная, 24	601 +/- 9	2	для индивидуального жилищного строительства	—	2098673.97
331	23:43:0118001:2105	Земельный участок	Местоположение установлено относительно ориентира, расположенного в границах участка. Почтовый адрес ориентира: Краснодарский край, г. Краснодар, Прикубанский внутригородской округ, в районе ул. Пригородная, 24	601 +/- 9	2	для индивидуального жилищного строительства	—	2101600.84
332	23:43:0118001:2106	Земельный участок	Краснодарский край, г Краснодар, проезд 2-й Архангельский, уч 26	601 +/- 9	2	для индивидуального жилищного строительства	—	2104377.46
333	23:43:0118001:2107	Земельный участок	Краснодарский край, г Краснодар, проезд 2-й Архангельский, уч 28	601 +/- 9	2	для индивидуального жилищного строительства	—	2107310.34

Начальник отдела		<u>С. П. Черечеча</u>
полное наименование должности	подпись	инициалы, фамилия

М.П.

КАДАСТРОВЫЙ ПЛАН ТЕРРИТОРИИ

Лист № 74	раздела 1	Всего листов раздела 1: 577	Всего разделов: 9	Всего листов: 2092
-----------	-----------	-----------------------------	-------------------	--------------------

"14" января 2020 г. № 23/ИСХ/20-28715

Номер кадастрового квартала: 23:43:0118001

Номер п/п	Кадастровый номер объекта недвижимости	Вид объекта недвижимости	Адрес	Площадь или основная характеристика	Категория земель	Виды разрешенного использования	Назначение (проектируемое назначение)	Кадастровая стоимость (руб)
1	2	3	4	5	6	7	8	9
334	23:43:0118001:2108	Земельный участок	Краснодарский край, г Краснодар, проезд 2-й Архангельский, уч 30	601 +/- 9	2	для индивидуального жилищного строительства	—	2110195.14
335	23:43:0118001:2109	Земельный участок	Краснодарский край, г Краснодар, проезд 2-й Архангельский, уч 32	601 +/- 9	2	для индивидуального жилищного строительства	—	2112923.68
336	23:43:0118001:2110	Земельный участок	Краснодарский край, г Краснодар, проезд 2-й Архангельский, уч 34	601 +/- 9	2	для индивидуального жилищного строительства	—	2115868.58
337	23:43:0118001:2111	Земельный участок	Краснодарский край, г Краснодар, проезд 2-й Архангельский, уч 36	601 +/- 9	2	для индивидуального жилищного строительства	—	2118765.4
338	23:43:0118001:2112	Земельный участок	Краснодарский край, г Краснодар, проезд 2-й Архангельский, уч 38	601 +/- 9	2	для индивидуального жилищного строительства	—	2121505.96
339	23:43:0118001:2113	Земельный участок	Местоположение установлено относительно ориентира, расположенного в границах участка. Почтовый адрес ориентира: Российская Федерация, Краснодарский край, г. Краснодар, Прикубанский внутригородской округ, проезд 2-й Архангельский, 40	601 +/- 9	2	для индивидуального жилищного строительства	—	2124456.87

Начальник отдела		<u>С. П. Черечеча</u>
полное наименование должности	подпись	инициалы, фамилия

М.П.

КАДАСТРОВЫЙ ПЛАН ТЕРРИТОРИИ

Лист № 75	раздела 1	Всего листов раздела 1: 577	Всего разделов: 9	Всего листов: 2092
-----------	-----------	-----------------------------	-------------------	--------------------

"14" января 2020 г. № 23/ИСХ/20-28715

Номер кадастрового квартала: 23:43:0118001

Номер п/п	Кадастровый номер объекта недвижимости	Вид объекта недвижимости	Адрес	Площадь или основная характеристика	Категория земель	Виды разрешенного использования	Назначение (проектируемое назначение)	Кадастровая стоимость (руб)
1	2	3	4	5	6	7	8	9
340	23:43:0118001:2114	Земельный участок	Краснодарский край, г Краснодар, проезд 1-й Архангельский, уч 35	932 +/- 11	2	для индивидуального жилищного строительства	—	3291870.6
341	23:43:0118001:2115	Земельный участок	Краснодарский край, г Краснодар, проезд 1-й Архангельский, уч 33	601 +/- 9	2	для индивидуального жилищного строительства	—	2119210.14
342	23:43:0118001:2116	Земельный участок	Краснодарский край, г Краснодар, проезд 1-й Архангельский, уч 31	601 +/- 9	2	для индивидуального жилищного строительства	—	2116319.33
343	23:43:0118001:2117	Земельный участок	Краснодарский край, г Краснодар, проезд 1-й Архангельский, уч 29	601 +/- 9	2	для индивидуального жилищного строительства	—	2113584.78
344	23:43:0118001:2118	Земельный участок	Краснодарский край, г Краснодар, проезд 1-й Архангельский, уч 27	601 +/- 9	2	для индивидуального жилищного строительства	—	2110693.97
345	23:43:0118001:2119	Земельный участок	Российская Федерация, Краснодарский край, город Краснодар, Прикубанский внутригородской округ, проезд 1-й Архангельский, 25	601 +/- 9	2	для индивидуального жилищного строительства	—	2107815.18
346	23:43:0118001:2120	Земельный участок	Российская Федерация, Краснодарский край, городской округ город Краснодар, город Краснодар, проезд 1-й Архангельский, 23	601 +/- 9	2	для индивидуального жилищного строительства	—	2105086.64

Начальник отдела		<u>С. П. Черечеча</u>
полное наименование должности	подпись	инициалы, фамилия

М.П.

КАДАСТРОВЫЙ ПЛАН ТЕРРИТОРИИ

Лист № 76	раздела 1	Всего листов раздела 1: 577	Всего разделов: 9	Всего листов: 2092
-----------	-----------	-----------------------------	-------------------	--------------------

"14" января 2020 г. № 23/ИСХ/20-28715

Номер кадастрового квартала: 23:43:0118001

Номер п/п	Кадастровый номер объекта недвижимости	Вид объекта недвижимости	Адрес	Площадь или основная характеристика	Категория земель	Виды разрешенного использования	Назначение (проектируемое назначение)	Кадастровая стоимость (руб)
1	2	3	4	5	6	7	8	9
347	23:43:0118001:2121	Земельный участок	Краснодарский край, г Краснодар, проезд 1-й Архангельский, уч 21	601 +/- 9	2	для индивидуального жилищного строительства	—	2102213.86
348	23:43:0118001:2122	Земельный участок	Краснодарский край, г Краснодар, проезд 1-й Архангельский, уч 19	601 +/- 9	2	для индивидуального жилищного строительства	—	2099286.99
349	23:43:0118001:2123	Земельный участок	Краснодарский край, г Краснодар, проезд 1-й Архангельский, уч 17	601 +/- 9	2	для индивидуального жилищного строительства	—	2096576.48
350	23:43:0118001:2124	Земельный участок	Краснодарский край, г Краснодар, проезд 1-й Архангельский, уч 15	601 +/- 9	2	для индивидуального жилищного строительства	—	2093655.62
351	23:43:0118001:2125	Земельный участок	Краснодарский край, г Краснодар, проезд 1-й Архангельский, уч 18	637 +/- 9	2	для индивидуального жилищного строительства	—	2218460.79
352	23:43:0118001:2126	Земельный участок	Краснодарский край, г Краснодар, проезд 1-й Архангельский, уч 20	648 +/- 9	2	для индивидуального жилищного строительства	—	2260178.64
353	23:43:0118001:2127	Земельный участок	Краснодарский край, г Краснодар, проезд 1-й Архангельский, уч 22	626 +/- 9	2	для индивидуального жилищного строительства	—	2186474.02

Начальник отдела		<u>С. П. Черечеча</u>
полное наименование должности	подпись	инициалы, фамилия

М.П.

КАДАСТРОВЫЙ ПЛАН ТЕРРИТОРИИ

Лист № 77	раздела 1	Всего листов раздела 1: 577	Всего разделов: 9	Всего листов: 2092
-----------	-----------	-----------------------------	-------------------	--------------------

"14" января 2020 г. № 23/ИСХ/20-28715

Номер кадастрового квартала: 23:43:0118001

Номер п/п	Кадастровый номер объекта недвижимости	Вид объекта недвижимости	Адрес	Площадь или основная характеристика	Категория земель	Виды разрешенного использования	Назначение (проектируемое назначение)	Кадастровая стоимость (руб)
1	2	3	4	5	6	7	8	9
354	23:43:0118001:2128	Земельный участок	Краснодарский край, г Краснодар, проезд 1-й Архангельский, уч 24	647 +/- 9	2	для индивидуального жилищного строительства	—	2263341.87
355	23:43:0118001:2129	Земельный участок	Местоположение установлено относительно ориентира, расположенного в границах участка. Почтовый адрес ориентира: Краснодарский край, г. Краснодар, Прикубанский внутригородской округ, в районе ул. Пригородная, 24	600 +/- 9	2	для индивидуального жилищного строительства	—	2087268
356	23:43:0118001:2130	Земельный участок	Краснодарский край, г Краснодар, проезд 1-й Архангельский, уч 16	664 +/- 9	2	для индивидуального жилищного строительства	—	2309060
357	23:43:0118001:2131	Земельный участок	Краснодарский край, г Краснодар, проезд 1-й Архангельский, уч 26	677 +/- 9	2	для индивидуального жилищного строительства	—	2371348.21
358	23:43:0118001:2132	Земельный участок	Краснодарский край, г Краснодар, проезд 1-й Архангельский, уч 28	707 +/- 9	2	для индивидуального жилищного строительства	—	2479632.82
359	23:43:0118001:2134	Земельный участок	Краснодарский край, г Краснодар, проезд 1-й Архангельский, уч 32	768 +/- 10	2	для индивидуального жилищного строительства	—	2700679.68

Начальник отдела		<u>С. П. Черечеча</u>
полное наименование должности	подпись	инициалы, фамилия

М.П.

КАДАСТРОВЫЙ ПЛАН ТЕРРИТОРИИ

Лист № 78	раздела 1	Всего листов раздела 1: 577	Всего разделов: 9	Всего листов: 2092
-----------	-----------	-----------------------------	-------------------	--------------------

"14" января 2020 г. № 23/ИСХ/20-28715

Номер кадастрового квартала: 23:43:0118001

Номер п/п	Кадастровый номер объекта недвижимости	Вид объекта недвижимости	Адрес	Площадь или основная характеристика	Категория земель	Виды разрешенного использования	Назначение (проектируемое назначение)	Кадастровая стоимость (руб)
1	2	3	4	5	6	7	8	9
360	23:43:0118001:2135	Земельный участок	Краснодарский край, г.Краснодар, Прикубанский внутригородской округ, пр.1-й Архангельский, 34	798 +/- 10	2	для индивидуального жилищного строительства	—	2809805.88
361	23:43:0118001:2137	Земельный участок	Местоположение установлено относительно ориентира, расположенного в границах участка. Почтовый адрес ориентира: Краснодарский край, г. Краснодар, Прикубанский внутригородской округ, в районе ул. Пригородная, 24	914 +/- 11	2	для индивидуального жилищного строительства	—	3227050.66
362	23:43:0118001:2138	Земельный участок	Местоположение установлено относительно ориентира, расположенного в границах участка. Почтовый адрес ориентира: Краснодарский край, г. Краснодар, Прикубанский внутригородской округ, в районе ул. Пригородная, 24	953 +/- 11	2	для индивидуального жилищного строительства	—	3361802.8
363	23:43:0118001:2139	Земельный участок	Краснодарский край, г Краснодар, ул Звенигородская, уч 31	824 +/- 10	2	для индивидуального жилищного строительства	—	2902795.44
364	23:43:0118001:2141	Земельный участок	Краснодарский край, г. Краснодар, Прикубанский внутригородской округ, ул. Звенигородская, 25	757 +/- 10	2	для индивидуального жилищного строительства	—	2660143.42

Начальник отдела		<u>С. П. Черечеча</u>
полное наименование должности	подпись	инициалы, фамилия

М.П.

КАДАСТРОВЫЙ ПЛАН ТЕРРИТОРИИ

Лист № 79	раздела 1	Всего листов раздела 1: 577	Всего разделов: 9	Всего листов: 2092
-----------	-----------	-----------------------------	-------------------	--------------------

"14" января 2020 г. № 23/ИСХ/20-28715

Номер кадастрового квартала: 23:43:0118001

Номер п/п	Кадастровый номер объекта недвижимости	Вид объекта недвижимости	Адрес	Площадь или основная характеристика	Категория земель	Виды разрешенного использования	Назначение (проектируемое назначение)	Кадастровая стоимость (руб)
1	2	3	4	5	6	7	8	9
365	23:43:0118001:2142	Земельный участок	Местоположение установлено относительно ориентира, расположенного в границах участка. Почтовый адрес ориентира: Краснодарский край, г. Краснодар, Прикубанский внутригородской округ, в районе ул. Пригородная, 24	723 +/- 9	2	для индивидуального жилищного строительства	—	2537382.96
366	23:43:0118001:2143	Земельный участок	Краснодарский край, г. Краснодар, Прикубанский внутригородской округ, ул. Звенигородская, 21	689 +/- 9	2	для индивидуального жилищного строительства	—	2415000.12
367	23:43:0118001:2144	Земельный участок	Краснодарский край, г. Краснодар, Прикубанский внутригородской округ, ул. Звенигородская, 19	655 +/- 9	2	для индивидуального жилищного строительства	—	2293030.55
368	23:43:0118001:2145	Земельный участок	Местоположение установлено относительно ориентира, расположенного в границах участка. Почтовый адрес ориентира: Краснодарский край, г. Краснодар, Прикубанский внутригородской округ, ул. Звенигородская, 17	621 +/- 9	2	для индивидуального жилищного строительства	—	2171146.41
369	23:43:0118001:2146	Земельный участок	Местоположение установлено относительно ориентира, расположенного в границах участка. Почтовый адрес ориентира: Краснодарский край, г. Краснодар, Прикубанский	603 +/- 9	2	для индивидуального жилищного строительства	—	2105489.07

Начальник отдела		<u>С. П. Черечеча</u>
полное наименование должности	подпись	инициалы, фамилия

М.П.

КАДАСТРОВЫЙ ПЛАН ТЕРРИТОРИИ

Лист № 80	раздела 1	Всего листов раздела 1: 577	Всего разделов: 9	Всего листов: 2092
-----------	-----------	-----------------------------	-------------------	--------------------

"14" января 2020 г. № 23/ИСХ/20-28715

Номер кадастрового квартала: 23:43:0118001

Номер п/п	Кадастровый номер объекта недвижимости	Вид объекта недвижимости	Адрес	Площадь или основная характеристика	Категория земель	Виды разрешенного использования	Назначение (проектируемое назначение)	Кадастровая стоимость (руб)
1	2	3	4	5	6	7	8	9
			внутригородской округ, в районе ул. Пригородная, 24					
370	23:43:0118001:2147	Земельный участок	Краснодарский край, г.Краснодар, Прикубанский внутригородской округ, ул.Звенигородская, 13	603 +/- 9	2	для индивидуального жилищного строительства	—	2103071.04
371	23:43:0118001:2148	Земельный участок	Краснодарский край, г. Краснодар, Прикубанский внутригородской округ, ул. Звенигородская, 11	604 +/- 9	2	для индивидуального жилищного строительства	—	2103490.4
372	23:43:0118001:2153	Земельный участок	Краснодарский край, г Краснодар, ул Луганская, уч 20	434 +/- 7	2	для строительства гаража	—	1918323.4
373	23:43:0118001:2162	Земельный участок	Местоположение установлено относительно ориентира, расположенного в границах участка. Почтовый адрес ориентира: Краснодарский край, г. Краснодар, Прикубанский внутригородской округ, ул.им. Дзержинского, 229/Г	9000 +/- 66	2	для сельско хозяйственного использования	—	140670
374	23:43:0118001:2168	Земельный участок	Местоположение установлено относительно ориентира, расположенного в границах участка. Почтовый адрес ориентира: Краснодарский край, г. Краснодар, Прикубанский внутригородской округ, отделение почтовой связи Калинино	156079 +/- 99	2	Для ведения сельскохозяйственного производства	—	2439514.77

Начальник отдела		<u>С. П. Черечеча</u>
полное наименование должности	подпись	инициалы, фамилия

М.П.

КАДАСТРОВЫЙ ПЛАН ТЕРРИТОРИИ

Лист № 81	раздела 1	Всего листов раздела 1: 577	Всего разделов: 9	Всего листов: 2092
-----------	-----------	-----------------------------	-------------------	--------------------

"14" января 2020 г. № 23/ИСХ/20-28715

Номер кадастрового квартала: 23:43:0118001

Номер п/п	Кадастровый номер объекта недвижимости	Вид объекта недвижимости	Адрес	Площадь или основная характеристика	Категория земель	Виды разрешенного использования	Назначение (проектируемое назначение)	Кадастровая стоимость (руб)
1	2	3	4	5	6	7	8	9
375	23:43:0118001:2175	Земельный участок	Местоположение установлено относительно ориентира, расположенного в границах участка. Почтовый адрес ориентира: край Краснодарский, г.Краснодар, Прикубанский внутригородской округ, ул.им.Дзержинского, вблизи земельного участка № 231/А	9856 +/- 35	2	объекты розничной торговли	—	50022000
376	23:43:0118001:2180	Земельный участок	Краснодарский край, г Краснодар, проезд 1-й Звенигородский, уч 19	432 +/- 7	2	для индивидуального жилищного строительства	—	1469905.92
377	23:43:0118001:2181	Земельный участок	Краснодарский край, г Краснодар, проезд 3-й Волгоградский, уч 14/1	400 +/- 7	2	для индивидуального жилищного строительства	—	1358912
378	23:43:0118001:2184	Земельный участок	Краснодарский край, г.Краснодар, Прикубанский внутригородской округ, ул.Яблоневская, 1	400 +/- 7	2	Для индивидуального жилищного строительства	—	1356168
379	23:43:0118001:2185	Земельный участок	Местоположение установлено относительно ориентира, расположенного в границах участка. Почтовый адрес ориентира: Краснодарский край, г.Краснодар, Прикубанский внутригородской округ, ул.Народная, 5	400 +/- 7	2	Для индивидуального жилищного строительства	—	1354496

Начальник отдела		<u>С. П. Черечеча</u>
полное наименование должности	подпись	инициалы, фамилия

М.П.

КАДАСТРОВЫЙ ПЛАН ТЕРРИТОРИИ

Лист № 82	раздела 1	Всего листов раздела 1: 577	Всего разделов: 9	Всего листов: 2092
-----------	-----------	-----------------------------	-------------------	--------------------

"14" января 2020 г. № 23/ИСХ/20-28715

Номер кадастрового квартала: 23:43:0118001

Номер п/п	Кадастровый номер объекта недвижимости	Вид объекта недвижимости	Адрес	Площадь или основная характеристика	Категория земель	Виды разрешенного использования	Назначение (проектируемое назначение)	Кадастровая стоимость (руб)
1	2	3	4	5	6	7	8	9
380	23:43:0118001:2186	Земельный участок	Краснодарский край, г Краснодар, проезд 2-й Звенигородский, уч 13	438 +/- 7	2	для индивидуального жилищного строительства	—	1502966.34
381	23:43:0118001:2187	Земельный участок	Краснодарский край, г Краснодар, проезд 3-й Архангельский, уч 1/1	437 +/- 7	2	для индивидуального жилищного строительства	—	1496681.3
382	23:43:0118001:2188	Земельный участок	Краснодарский край, г Краснодар, проезд 3-й Архангельский, уч 1	437 +/- 7	2	для индивидуального жилищного строительства	—	1493901.98
383	23:43:0118001:2189	Земельный участок	Краснодарский край, г Краснодар, проезд 1-й Звенигородский, уч 14	437 +/- 7	2	для индивидуального жилищного строительства	—	1490939.12
384	23:43:0118001:2192	Земельный участок	Краснодарский край, г Краснодар, ул им Александра Покрышкина, уч 13/1	6700 +/- 29	2	для строительства объекта торговли и объекта по техническому обслуживанию и ремонту транспортных средств, машин и оборудования	—	57804518
385	23:43:0118001:2193	Земельный участок	Российская Федерация, Краснодарский край, г. Краснодар, Прикубанский внутригородской округ, ул. Конгрессная, 4	10333 +/- 36	2	Для строительства гостиничного комплекса	—	109815681.35

Начальник отдела		<u>С. П. Черечеча</u>
полное наименование должности	подпись	инициалы, фамилия

М.П.

КАДАСТРОВЫЙ ПЛАН ТЕРРИТОРИИ

Лист № 83	раздела 1	Всего листов раздела 1: 577	Всего разделов: 9	Всего листов: 2092
-----------	-----------	-----------------------------	-------------------	--------------------

"14" января 2020 г. № 23/ИСХ/20-28715

Номер кадастрового квартала: 23:43:0118001

Номер п/п	Кадастровый номер объекта недвижимости	Вид объекта недвижимости	Адрес	Площадь или основная характеристика	Категория земель	Виды разрешенного использования	Назначение (проектируемое назначение)	Кадастровая стоимость (руб)
1	2	3	4	5	6	7	8	9
386	23:43:0118001:2194	Земельный участок	Местоположение установлено относительно ориентира, расположенного в границах участка. Почтовый адрес ориентира: Краснодарский край, г. Краснодар, Прикубанский внутригородской округ, ул. им. Александра Покрышкина	10497 +/- 36	2	для строительства многоэтажных жилых домов	—	103612422.99
387	23:43:0118001:2195	Земельный участок	Краснодарский край, г. Краснодар, Прикубанский внутригородской округ, ул. им. Александра Покрышкина, 15/1	18555 +/- 48	2	Для строительства многоэтажных жилых домов	—	232123537.19
388	23:43:0118001:2200	Земельный участок	Краснодарский край, г. Краснодар, Прикубанский внутригородской округ, ул. им. Дзержинского, 231/Б	10000 +/- 35	2	объекты розничной торговли	—	50753000
389	23:43:0118001:2201	Земельный участок	Местоположение установлено относительно ориентира, расположенного в границах участка. Почтовый адрес ориентира: Краснодарский край, г.Краснодар, Прикубанский внутригородской округ, ул.Беломорская, 11	596 +/- 9	2	индивидуальные жилые дома	—	2050186.36
390	23:43:0118001:2202	Земельный участок	Краснодарский край, г Краснодар, проезд 1-й Звенигородский, уч 28	408 +/- 7	2	индивидуальные жилые дома	—	1401781.92
391	23:43:0118001:2203	Земельный участок	Краснодарский край, г Краснодар, проезд 2-й Звенигородский, уч 23	605 +/- 9	2	индивидуальные жилые дома	—	2083384.05
392	23:43:0118001:2204	Земельный участок	Местоположение установлено относительно ориентира,	391 +/- 7	2	индивидуальные жилые дома	—	1342256.08

Начальник отдела		<u>С. П. Черечеча</u>
полное наименование должности	подпись	инициалы, фамилия

М.П.

КАДАСТРОВЫЙ ПЛАН ТЕРРИТОРИИ

Лист № 84	раздела 1	Всего листов раздела 1: 577	Всего разделов: 9	Всего листов: 2092
-----------	-----------	-----------------------------	-------------------	--------------------

"14" января 2020 г. № 23/ИСХ/20-28715

Номер кадастрового квартала: 23:43:0118001

Номер п/п	Кадастровый номер объекта недвижимости	Вид объекта недвижимости	Адрес	Площадь или основная характеристика	Категория земель	Виды разрешенного использования	Назначение (проектируемое назначение)	Кадастровая стоимость (руб)
1	2	3	4	5	6	7	8	9
			расположенного в границах участка. Почтовый адрес ориентира: Краснодарский край, г.Краснодар, Прикубанский внутригородской округ, ул.Беломорская, 9					
393	23:43:0118001:2205	Земельный участок	Краснодарский край, г Краснодар, проезд 1-й Звенигородский, уч 26	413 +/- 7	2	индивидуальные жилые дома	—	1416676.73
394	23:43:0118001:2206	Земельный участок	Краснодарский край, г Краснодар, проезд 1-й Звенигородский, уч 24	415 +/- 7	2	индивидуальные жилые дома	—	1421043
395	23:43:0118001:2207	Земельный участок	Местоположение установлено относительно ориентира, расположенного в границах участка. Почтовый адрес ориентира: Краснодарский край, г.Краснодар, Прикубанский внутригородской округ, ул.Беломорская, 5	384 +/- 7	2	индивидуальные жилые дома	—	1313821.44
396	23:43:0118001:2208	Земельный участок	Местоположение установлено относительно ориентира, расположенного в границах участка. Почтовый адрес ориентира: Краснодарский край, г.Краснодар, Прикубанский внутригородской округ, ул.Беломорская, 7	388 +/- 7	2	индивидуальные жилые дома	—	1329815.68
397	23:43:0118001:2209	Земельный участок	Краснодарский край, г Краснодар, проезд 1-й Звенигородский, уч 27	400 +/- 7	2	индивидуальные жилые дома	—	1372148
398	23:43:0118001:2210	Земельный участок	Краснодарский край, г Краснодар, проезд 3-й Звенигородский, уч 16	466 +/- 8	2	индивидуальные жилые дома	—	1590350.82

Начальник отдела		<u>С. П. Черечеча</u>
полное наименование должности	подпись	инициалы, фамилия

М.П.

КАДАСТРОВЫЙ ПЛАН ТЕРРИТОРИИ

Лист № 85	раздела 1	Всего листов раздела 1: 577	Всего разделов: 9	Всего листов: 2092
-----------	-----------	-----------------------------	-------------------	--------------------

"14" января 2020 г. № 23/ИСХ/20-28715

Номер кадастрового квартала: 23:43:0118001

Номер п/п	Кадастровый номер объекта недвижимости	Вид объекта недвижимости	Адрес	Площадь или основная характеристика	Категория земель	Виды разрешенного использования	Назначение (проектируемое назначение)	Кадастровая стоимость (руб)
1	2	3	4	5	6	7	8	9
399	23:43:0118001:2211	Земельный участок	Краснодарский край, г Краснодар, проезд 4-й Архангельский, уч 9	401 +/- 7	2	индивидуальные жилые дома	—	1379295.64
400	23:43:0118001:2212	Земельный участок	Краснодарский край, г Краснодар, проезд 1-й Звенигородский, уч 31	400 +/- 7	2	индивидуальные жилые дома	—	1376640
401	23:43:0118001:2213	Земельный участок	Местоположение установлено относительно ориентира, расположенного в границах участка. Почтовый адрес ориентира: Краснодарский край, г.Краснодар, Прикубанский внутригородской округ, ул.Беломорская, 1	405 +/- 7	2	индивидуальные жилые дома	—	1380956.85
402	23:43:0118001:2214	Земельный участок	Краснодарский край, г Краснодар, проезд 4-й Архангельский, уч 1	460 +/- 8	2	индивидуальные жилые дома	—	1571603.8
403	23:43:0118001:2215	Земельный участок	Краснодарский край, г Краснодар, проезд 4-й Архангельский, уч 3	405 +/- 7	2	индивидуальные жилые дома	—	1385918.1
404	23:43:0118001:2216	Земельный участок	Местоположение установлено относительно ориентира, расположенного в границах участка. Почтовый адрес ориентира: Краснодарский край, г.Краснодар, Прикубанский внутригородской округ, ул.Беломорская, 3	402 +/- 7	2	индивидуальные жилые дома	—	1372882.26
405	23:43:0118001:2217	Земельный участок	Краснодарский край, г Краснодар, проезд 1-й Звенигородский, уч 23	463 +/- 8	2	индивидуальные жилые дома	—	1582723.83
406	23:43:0118001:2218	Земельный участок	Краснодарский край, г Краснодар, проезд 1-й Звенигородский, уч 25	400 +/- 7	2	индивидуальные жилые дома	—	1369940
407	23:43:0118001:2219	Земельный участок	Краснодарский край, г Краснодар, проезд 2-й Звенигородский, уч 27	400 +/- 7	2	индивидуальные жилые дома	—	1380068

Начальник отдела		<u>С. П. Черечеча</u>
полное наименование должности	подпись	инициалы, фамилия

М.П.

КАДАСТРОВЫЙ ПЛАН ТЕРРИТОРИИ

Лист № 86	раздела 1	Всего листов раздела 1: 577	Всего разделов: 9	Всего листов: 2092
-----------	-----------	-----------------------------	-------------------	--------------------

"14" января 2020 г. № 23/ИСХ/20-28715

Номер кадастрового квартала: 23:43:0118001

Номер п/п	Кадастровый номер объекта недвижимости	Вид объекта недвижимости	Адрес	Площадь или основная характеристика	Категория земель	Виды разрешенного использования	Назначение (проектируемое назначение)	Кадастровая стоимость (руб)
1	2	3	4	5	6	7	8	9
408	23:43:0118001:2220	Земельный участок	Краснодарский край, г Краснодар, проезд 1-й Звенигородский, уч 23/1	396 +/- 7	2	индивидуальные жилые дома	—	1353488.4
409	23:43:0118001:2221	Земельный участок	Краснодарский край, г Краснодар, проезд 4-й Архангельский, уч 11	398 +/- 7	2	индивидуальные жилые дома	—	1371074.18
410	23:43:0118001:2222	Земельный участок	Краснодарский край, г Краснодар, проезд 1-й Звенигородский, уч 29	400 +/- 7	2	индивидуальные жилые дома	—	1374496
411	23:43:0118001:2223	Земельный участок	Краснодарский край, г Краснодар, проезд 2-й Звенигородский, уч 25	403 +/- 7	2	индивидуальные жилые дома	—	1389394.89
412	23:43:0118001:2224	Земельный участок	Краснодарский край, г Краснодар, проезд 4-й Архангельский, уч 5	403 +/- 7	2	индивидуальные жилые дома	—	1381516.24
413	23:43:0118001:2225	Земельный участок	Краснодарский край, г Краснодар, проезд 4-й Архангельский, уч 7	399 +/- 7	2	индивидуальные жилые дома	—	1370110.14
414	23:43:0118001:2226	Земельный участок	Местоположение установлено относительно ориентира, расположенного в границах участка. Почтовый адрес ориентира: Краснодарский край, г. Краснодар, Прикубанский внутригородской округ, ул. Гиагинская, 14	400 +/- 7	2	Для индивидуального жилищного строительства	—	1374876
415	23:43:0118001:2227	Земельный участок	Местоположение установлено относительно ориентира, расположенного в границах участка. Почтовый адрес ориентира: Краснодарский край, г. Краснодар, Прикубанский внутригородской округ, ул. Гиагинская, 14/1	400 +/- 7	2	Для индивидуального жилищного строительства	—	1375440
416	23:43:0118001:2232	Земельный участок	Местоположение установлено относительно ориентира,	13962 +/- 41	2	объекты по оказанию услуг и	—	100205553.24

Начальник отдела		<u>С. П. Черечеча</u>
полное наименование должности	подпись	инициалы, фамилия

М.П.

КАДАСТРОВЫЙ ПЛАН ТЕРРИТОРИИ

Лист № 87	раздела 1	Всего листов раздела 1: 577	Всего разделов: 9	Всего листов: 2092
-----------	-----------	-----------------------------	-------------------	--------------------

"14" января 2020 г. № 23/ИСХ/20-28715

Номер кадастрового квартала: 23:43:0118001

Номер п/п	Кадастровый номер объекта недвижимости	Вид объекта недвижимости	Адрес	Площадь или основная характеристика	Категория земель	Виды разрешенного использования	Назначение (проектируемое назначение)	Кадастровая стоимость (руб)
1	2	3	4	5	6	7	8	9
			расположенного в границах участка. Почтовый адрес ориентира: Краснодарский край, г.Краснодар, Прикубанский внутригородской округ, ул.им.Дзержинского, 231/1			обслуживанию населения в соответствии с Общероссийским классификатором услуг населению: объекты розничной торговли; объекты технического обслуживания и ремонта транспортных средств, машин и оборудования		
417	23:43:0118001:2233	Земельный участок	Краснодарский край, г. Краснодар, Прикубанский внутригородской округ, ул. им. Дзержинского, 231/Г	5847 +/- 27	2	объекты по оказанию услуг и обслуживанию населения в соответствии с Общероссийским классификатором услуг населению: объекты розничной торговли; объекты технического обслуживания и ремонта	—	44195134.2

Начальник отдела		<u>С. П. Черечеча</u>
полное наименование должности	подпись	инициалы, фамилия

М.П.

КАДАСТРОВЫЙ ПЛАН ТЕРРИТОРИИ

Лист № 88	раздела 1	Всего листов раздела 1: 577	Всего разделов: 9	Всего листов: 2092
-----------	-----------	-----------------------------	-------------------	--------------------

"14" января 2020 г. № 23/ИСХ/20-28715

Номер кадастрового квартала: 23:43:0118001

Номер п/п	Кадастровый номер объекта недвижимости	Вид объекта недвижимости	Адрес	Площадь или основная характеристика	Категория земель	Виды разрешенного использования	Назначение (проектируемое назначение)	Кадастровая стоимость (руб)
1	2	3	4	5	6	7	8	9
						транспортных средств, машин и оборудования		
418	23:43:0118001:2237	Земельный участок	Краснодарский край, г Краснодар, проезд 4-й Архангельский, уч 4	329 +/- 6.35	2	Для индивидуального жилищного строительства	—	1127693.56
419	23:43:0118001:2238	Земельный участок	Краснодарский край, г Краснодар, проезд 4-й Архангельский, уч 2	366 +/- 6.69	2	Для индивидуального жилищного строительства	—	1252430.04
420	23:43:0118001:2244	Земельный участок	Местоположение установлено относительно ориентира, расположенного в границах участка. Почтовый адрес ориентира: Краснодарский край, г. Краснодар, р-н Прикубанский внутригородской округ, ул. Беломорская, 22	423 +/- 7	2	Для индивидуального жилищного строительства	—	1477987.38
421	23:43:0118001:2245	Земельный участок	Местоположение установлено относительно ориентира, расположенного в границах участка. Почтовый адрес ориентира: Краснодарский край, г. Краснодар, р-н Прикубанский внутригородской округ, ул. Беломорская, 24	423 +/- 7	2	Для индивидуального жилищного строительства	—	1480191.21

Начальник отдела		<u>С. П. Черечеча</u>
полное наименование должности	подпись	инициалы, фамилия

М.П.

КАДАСТРОВЫЙ ПЛАН ТЕРРИТОРИИ

Лист № 89	раздела 1	Всего листов раздела 1: 577	Всего разделов: 9	Всего листов: 2092
-----------	-----------	-----------------------------	-------------------	--------------------

"14" января 2020 г. № 23/ИСХ/20-28715

Номер кадастрового квартала: 23:43:0118001

Номер п/п	Кадастровый номер объекта недвижимости	Вид объекта недвижимости	Адрес	Площадь или основная характеристика	Категория земель	Виды разрешенного использования	Назначение (проектируемое назначение)	Кадастровая стоимость (руб)
1	2	3	4	5	6	7	8	9
422	23:43:0118001:2254	Земельный участок	Местоположение установлено относительно ориентира, расположенного в границах участка. Почтовый адрес ориентира: Краснодарский край, г. Краснодар, Прикубанский внутригородской округ, в районе ул. Пригородная, 24	948 +/- 7	2	Для индивидуального жилищного строительства	—	3367504.56
423	23:43:0118001:2255	Земельный участок	Местоположение установлено относительно ориентира, расположенного в границах участка. Почтовый адрес ориентира: Краснодарский край, г. Краснодар, Прикубанский внутригородской округ, в районе ул. Пригородная, 24	875 +/- 6	2	Для индивидуального жилищного строительства	—	3089800
424	23:43:0118001:2256	Земельный участок	Местоположение установлено относительно ориентира, расположенного в границах участка. Почтовый адрес ориентира: Краснодарский край, г. Краснодар, Прикубанский внутригородской округ, в районе ул. Пригородная, 24	957 +/- 7	2	Для индивидуального жилищного строительства	—	3398957.76
425	23:43:0118001:2257	Земельный участок	Местоположение установлено относительно ориентира, расположенного в границах участка. Почтовый адрес ориентира: Краснодарский край, г. Краснодар, Прикубанский внутригородской округ, в районе ул. Пригородная, 24	913 +/- 7	2	Для индивидуального жилищного строительства	—	3251174.74

Начальник отдела		<u>С. П. Черечеча</u>
полное наименование должности	подпись	инициалы, фамилия

М.П.

КАДАСТРОВЫЙ ПЛАН ТЕРРИТОРИИ

Лист № 90	раздела 1	Всего листов раздела 1: 577	Всего разделов: 9	Всего листов: 2092
-----------	-----------	-----------------------------	-------------------	--------------------

"14" января 2020 г. № 23/ИСХ/20-28715

Номер кадастрового квартала: 23:43:0118001

Номер п/п	Кадастровый номер объекта недвижимости	Вид объекта недвижимости	Адрес	Площадь или основная характеристика	Категория земель	Виды разрешенного использования	Назначение (проектируемое назначение)	Кадастровая стоимость (руб)
1	2	3	4	5	6	7	8	9
			ул. Пригородная, 24					
426	23:43:0118001:2258	Земельный участок	Местоположение установлено относительно ориентира, расположенного в границах участка. Почтовый адрес ориентира: Краснодарский край, г. Краснодар, Прикубанский внутригородской округ, в районе ул. Пригородная, 24	904 +/- 7	2	Для индивидуального жилищного строительства	—	3220698.88
427	23:43:0118001:2259	Земельный участок	Местоположение установлено относительно ориентира, расположенного в границах участка. Почтовый адрес ориентира: Краснодарский край, г. Краснодар, Прикубанский внутригородской округ, в районе ул. Пригородная, 24	821 +/- 6	2	Для индивидуального жилищного строительства	—	2932193.29
428	23:43:0118001:2263	Земельный участок	Местоположение установлено относительно ориентира, расположенного в границах участка. Почтовый адрес ориентира: Краснодарский край, г. Краснодар, Прикубанский внутригородской округ, в районе ул. Пригородная, 24	974 +/- 7	2	Для индивидуального жилищного строительства	—	3458810.36
429	23:43:0118001:2264	Земельный участок	Местоположение установлено относительно ориентира, расположенного в границах участка. Почтовый адрес ориентира: Краснодарский край,	939 +/- 7	2	Для индивидуального жилищного строительства	—	3337675.5

Начальник отдела		<u>С. П. Черечеча</u>
полное наименование должности	подпись	инициалы, фамилия

М.П.

КАДАСТРОВЫЙ ПЛАН ТЕРРИТОРИИ

Лист № 91	раздела 1	Всего листов раздела 1: 577	Всего разделов: 9	Всего листов: 2092
-----------	-----------	-----------------------------	-------------------	--------------------

"14" января 2020 г. № 23/ИСХ/20-28715

Номер кадастрового квартала: 23:43:0118001

Номер п/п	Кадастровый номер объекта недвижимости	Вид объекта недвижимости	Адрес	Площадь или основная характеристика	Категория земель	Виды разрешенного использования	Назначение (проектируемое назначение)	Кадастровая стоимость (руб)
1	2	3	4	5	6	7	8	9
			г. Краснодар, Прикубанский внутригородской округ, в районе ул. Пригородная, 24					
430	23:43:0118001:2265	Земельный участок	Местоположение установлено относительно ориентира, расположенного в границах участка. Почтовый адрес ориентира: Краснодарский край, г. Краснодар, Прикубанский внутригородской округ, в районе ул. Пригородная, 24	839 +/- 6	2	Для индивидуального жилищного строительства	—	2995171.27
431	23:43:0118001:2267	Земельный участок	Местоположение установлено относительно ориентира, расположенного в границах участка. Почтовый адрес ориентира: Краснодарский край, г. Краснодар, Прикубанский внутригородской округ, в районе ул. Пригородная, 24	965 +/- 7	2	Для индивидуального жилищного строительства	—	3421446.1
432	23:43:0118001:2268	Земельный участок	Местоположение установлено относительно ориентира, расположенного в границах участка. Почтовый адрес ориентира: Краснодарский край, г. Краснодар, Прикубанский внутригородской округ, в районе ул. Пригородная, 24	922 +/- 7	2	Для индивидуального жилищного строительства	—	3281204.38
433	23:43:0118001:2269	Земельный участок	Местоположение установлено относительно ориентира, расположенного в границах участка. Почтовый адрес	766 +/- 6	2	Для индивидуального жилищного строительства	—	2739177.7

Начальник отдела		<u>С. П. Черечеча</u>
полное наименование должности	подпись	инициалы, фамилия

М.П.

КАДАСТРОВЫЙ ПЛАН ТЕРРИТОРИИ

Лист № 92	раздела 1	Всего листов раздела 1: 577	Всего разделов: 9	Всего листов: 2092
-----------	-----------	-----------------------------	-------------------	--------------------

"14" января 2020 г. № 23/ИСХ/20-28715

Номер кадастрового квартала: 23:43:0118001

Номер п/п	Кадастровый номер объекта недвижимости	Вид объекта недвижимости	Адрес	Площадь или основная характеристика	Категория земель	Виды разрешенного использования	Назначение (проектируемое назначение)	Кадастровая стоимость (руб)
1	2	3	4	5	6	7	8	9
			ориентира: Краснодарский край, г. Краснодар, Прикубанский внутригородской округ, в районе ул. Пригородная, 24					
434	23:43:0118001:2270	Земельный участок	Местоположение установлено относительно ориентира, расположенного в границах участка. Почтовый адрес ориентира: Краснодарский край, г. Краснодар, Прикубанский внутригородской округ, в районе ул. Пригородная, 24	930 +/- 7	2	Для индивидуального жилищного строительства	—	3307638
435	23:43:0118001:2271	Земельный участок	Местоположение установлено относительно ориентира, расположенного в границах участка. Почтовый адрес ориентира: Краснодарский край, г. Краснодар, Прикубанский внутригородской округ, в районе ул. Пригородная, 24	893 +/- 6	2	Для индивидуального жилищного строительства	—	3184196.89
436	23:43:0118001:2272	Земельный участок	Местоположение установлено относительно ориентира, расположенного в границах участка. Почтовый адрес ориентира: Краснодарский край, г. Краснодар, Прикубанский внутригородской округ, в районе ул. Пригородная, 24	876 +/- 6	2	Для индивидуального жилищного строительства	—	3124227.72

Начальник отдела		<u>С. П. Черечеча</u>
полное наименование должности	подпись	инициалы, фамилия

М.П.

КАДАСТРОВЫЙ ПЛАН ТЕРРИТОРИИ

Лист № 93	раздела 1	Всего листов раздела 1: 577	Всего разделов: 9	Всего листов: 2092
-----------	-----------	-----------------------------	-------------------	--------------------

"14" января 2020 г. № 23/ИСХ/20-28715

Номер кадастрового квартала: 23:43:0118001

Номер п/п	Кадастровый номер объекта недвижимости	Вид объекта недвижимости	Адрес	Площадь или основная характеристика	Категория земель	Виды разрешенного использования	Назначение (проектируемое назначение)	Кадастровая стоимость (руб)
1	2	3	4	5	6	7	8	9
437	23:43:0118001:2273	Земельный участок	Местоположение установлено относительно ориентира, расположенного в границах участка. Почтовый адрес ориентира: Краснодарский край, г. Краснодар, Прикубанский внутригородской округ, в районе ул. Пригородная, 24	747 +/- 6	2	Для индивидуального жилищного строительства	—	2672250.57
438	23:43:0118001:2274	Земельный участок	Местоположение установлено относительно ориентира, расположенного в границах участка. Почтовый адрес ориентира: Краснодарский край, г. Краснодар, Прикубанский внутригородской округ, в районе ул. Пригородная, 24	1009 +/- 7	2	Для индивидуального жилищного строительства	—	3580275.06
439	23:43:0118001:2275	Земельный участок	Местоположение установлено относительно ориентира, расположенного в границах участка. Почтовый адрес ориентира: Краснодарский край, г. Краснодар, Прикубанский внутригородской округ, в районе ул. Пригородная, 24	991 +/- 7	2	Для индивидуального жилищного строительства	—	3517841.89
440	23:43:0118001:2276	Земельный участок	Местоположение установлено относительно ориентира, расположенного в границах участка. Почтовый адрес ориентира: Краснодарский край, г. Краснодар, Прикубанский внутригородской округ, в районе	858 +/- 6	2	Для индивидуального жилищного строительства	—	3061670.04

Начальник отдела		<u>С. П. Черечеча</u>
полное наименование должности	подпись	инициалы, фамилия

М.П.

КАДАСТРОВЫЙ ПЛАН ТЕРРИТОРИИ

Лист № 94	раздела 1	Всего листов раздела 1: 577	Всего разделов: 9	Всего листов: 2092
-----------	-----------	-----------------------------	-------------------	--------------------

"14" января 2020 г. № 23/ИСХ/20-28715

Номер кадастрового квартала: 23:43:0118001

Номер п/п	Кадастровый номер объекта недвижимости	Вид объекта недвижимости	Адрес	Площадь или основная характеристика	Категория земель	Виды разрешенного использования	Назначение (проектируемое назначение)	Кадастровая стоимость (руб)
1	2	3	4	5	6	7	8	9
			ул. Пригородная, 24					
441	23:43:0118001:2277	Земельный участок	Местоположение установлено относительно ориентира, расположенного в границах участка. Почтовый адрес ориентира: Краснодарский край, г. Краснодар, Прикубанский внутригородской округ, в районе ул. Пригородная, 24	802 +/- 6	2	Для индивидуального жилищного строительства	—	2865650.26
442	23:43:0118001:2278	Земельный участок	Местоположение установлено относительно ориентира, расположенного в границах участка. Почтовый адрес ориентира: Краснодарский край, г. Краснодар, Прикубанский внутригородской округ, в районе ул. Пригородная, 24	784 +/- 6	2	Для индивидуального жилищного строительства	—	2802470.72
443	23:43:0118001:2279	Земельный участок	Местоположение установлено относительно ориентира, расположенного в границах участка. Почтовый адрес ориентира: Краснодарский край, г. Краснодар, Прикубанский внутригородской округ, в районе ул. Пригородная, 24	904 +/- 7	2	Для индивидуального жилищного строительства	—	3202808.72
444	23:43:0118001:2280	Земельный участок	Местоположение установлено относительно ориентира, расположенного в границах участка. Почтовый адрес ориентира: Краснодарский край,	995 +/- 7	2	Для индивидуального жилищного строительства	—	3528886.9

Начальник отдела		<u>С. П. Черечеча</u>
полное наименование должности	подпись	инициалы, фамилия

М.П.

КАДАСТРОВЫЙ ПЛАН ТЕРРИТОРИИ

Лист № 95	раздела 1	Всего листов раздела 1: 577	Всего разделов: 9	Всего листов: 2092
-----------	-----------	-----------------------------	-------------------	--------------------

"14" января 2020 г. № 23/ИСХ/20-28715

Номер кадастрового квартала: 23:43:0118001

Номер п/п	Кадастровый номер объекта недвижимости	Вид объекта недвижимости	Адрес	Площадь или основная характеристика	Категория земель	Виды разрешенного использования	Назначение (проектируемое назначение)	Кадастровая стоимость (руб)
1	2	3	4	5	6	7	8	9
			г. Краснодар, Прикубанский внутригородской округ, в районе ул. Пригородная, 24					
445	23:43:0118001:2281	Земельный участок	Местоположение установлено относительно ориентира, расположенного в границах участка. Почтовый адрес ориентира: Краснодарский край, г. Краснодар, Прикубанский внутригородской округ, в районе ул. Пригородная, 24	1016 +/- 7	2	Для индивидуального жилищного строительства	—	3605733.2
446	23:43:0118001:2282	Земельный участок	Местоположение установлено относительно ориентира, расположенного в границах участка. Почтовый адрес ориентира: Краснодарский край, г. Краснодар, Прикубанский внутригородской округ, в районе ул. Пригородная, 24	1000 +/- 7	2	Для индивидуального жилищного строительства	—	3549070
447	23:43:0118001:2283	Земельный участок	Местоположение установлено относительно ориентира, расположенного в границах участка. Почтовый адрес ориентира: Краснодарский край, г. Краснодар, Прикубанский внутригородской округ, в районе ул. Пригородная, 24	982 +/- 7	2	Для индивидуального жилищного строительства	—	3486424.06
448	23:43:0118001:2284	Земельный участок	Местоположение установлено относительно ориентира, расположенного в границах участка. Почтовый адрес	965 +/- 7	2	Для индивидуального жилищного строительства	—	3426936.95

Начальник отдела		<u>С. П. Черечеча</u>
полное наименование должности	подпись	инициалы, фамилия

М.П.

КАДАСТРОВЫЙ ПЛАН ТЕРРИТОРИИ

Лист № 96	раздела 1	Всего листов раздела 1: 577	Всего разделов: 9	Всего листов: 2092
-----------	-----------	-----------------------------	-------------------	--------------------

"14" января 2020 г. № 23/ИСХ/20-28715

Номер кадастрового квартала: 23:43:0118001

Номер п/п	Кадастровый номер объекта недвижимости	Вид объекта недвижимости	Адрес	Площадь или основная характеристика	Категория земель	Виды разрешенного использования	Назначение (проектируемое назначение)	Кадастровая стоимость (руб)
1	2	3	4	5	6	7	8	9
			ориентира: Краснодарский край, г. Краснодар, Прикубанский внутригородской округ, в районе ул. Пригородная, 24					
449	23:43:0118001:2285	Земельный участок	Местоположение установлено относительно ориентира, расположенного в границах участка. Почтовый адрес ориентира: Краснодарский край, г. Краснодар, Прикубанский внутригородской округ, в районе ул. Пригородная, 24	729 +/- 6	2	Для индивидуального жилищного строительства	—	2608719.21
450	23:43:0118001:2286	Земельный участок	Местоположение установлено относительно ориентира, расположенного в границах участка. Почтовый адрес ориентира: Краснодарский край, г. Краснодар, Прикубанский внутригородской округ, в районе ул. Пригородная, 24	1374 +/- 7	2	Для индивидуального жилищного строительства	—	4919428.38
451	23:43:0118001:2287	Земельный участок	Местоположение установлено относительно ориентира, расположенного в границах участка. Почтовый адрес ориентира: Краснодарский край, г. Краснодар, Прикубанский внутригородской округ, в районе ул. Пригородная, 24	934 +/- 7	2	Для индивидуального жилищного строительства	—	3310441.58

Начальник отдела		<u>С. П. Черечеча</u>
полное наименование должности	подпись	инициалы, фамилия

М.П.

КАДАСТРОВЫЙ ПЛАН ТЕРРИТОРИИ

Лист № 97	раздела 1	Всего листов раздела 1: 577	Всего разделов: 9	Всего листов: 2092
-----------	-----------	-----------------------------	-------------------	--------------------

"14" января 2020 г. № 23/ИСХ/20-28715

Номер кадастрового квартала: 23:43:0118001

Номер п/п	Кадастровый номер объекта недвижимости	Вид объекта недвижимости	Адрес	Площадь или основная характеристика	Категория земель	Виды разрешенного использования	Назначение (проектируемое назначение)	Кадастровая стоимость (руб)
1	2	3	4	5	6	7	8	9
452	23:43:0118001:2289	Земельный участок	Местоположение установлено относительно ориентира, расположенного в границах участка. Почтовый адрес ориентира: Краснодарский край, г. Краснодар, Прикубанский внутригородской округ, в районе ул. Пригородная	860 +/- 6	2	для индивидуального жилищного строительства	—	2990624.2
453	23:43:0118001:2290	Земельный участок	Краснодарский край, г. Краснодар, Прикубанский внутригородской округ, ул. Беломорская, 18	859 +/- 6	2	для индивидуального жилищного строительства	—	2988710.11
454	23:43:0118001:2291	Земельный участок	Местоположение установлено относительно ориентира, расположенного в границах участка. Почтовый адрес ориентира: Краснодарский край, г. Краснодар, Прикубанский внутригородской округ, в районе ул. Пригородная	821 +/- 6	2	для индивидуального жилищного строительства	—	2867908.99
455	23:43:0118001:2292	Земельный участок	Краснодарский край, г.Краснодар, Прикубанский внутригородской округ, ул.Беломорская, 21	819 +/- 6	2	для индивидуального жилищного строительства	—	2851954.56
456	23:43:0118001:2293	Земельный участок	Краснодарский край, г.Краснодар, Прикубанский внутригородской округ, ул.Беломорская, 23	820 +/- 6	2	для индивидуального жилищного строительства	—	2859364.6

Начальник отдела		<u>С. П. Черечеча</u>
полное наименование должности	подпись	инициалы, фамилия

М.П.

КАДАСТРОВЫЙ ПЛАН ТЕРРИТОРИИ

Лист № 98	раздела 1	Всего листов раздела 1: 577	Всего разделов: 9	Всего листов: 2092
-----------	-----------	-----------------------------	-------------------	--------------------

"14" января 2020 г. № 23/ИСХ/20-28715

Номер кадастрового квартала: 23:43:0118001

Номер п/п	Кадастровый номер объекта недвижимости	Вид объекта недвижимости	Адрес	Площадь или основная характеристика	Категория земель	Виды разрешенного использования	Назначение (проектируемое назначение)	Кадастровая стоимость (руб)
1	2	3	4	5	6	7	8	9
457	23:43:0118001:2294	Земельный участок	Краснодарский край, г. Краснодар, Прикубанский внутригородской округ, ул. Беломорская, 19	817 +/- 6	2	для индивидуального жилищного строительства	—	2840790.7
458	23:43:0118001:2297	Земельный участок	Краснодарский край, г. Краснодар, проезд 2-й Звенигородский, уч 5	456 +/- 4	2	для индивидуального жилищного строительства	—	1565174.4
459	23:43:0118001:2298	Земельный участок	Краснодарский край, г. Краснодар, проезд 2-й Звенигородский, уч 4	400 +/- 4	2	для индивидуального жилищного строительства	—	1376380
460	23:43:0118001:2300	Земельный участок	Местоположение установлено относительно ориентира, расположенного в границах участка. Почтовый адрес ориентира: Краснодарский край, г. Краснодар, Прикубанский внутригородской округ, в районе ул. Пригородная	1050 +/- 9	2	для организации подъездных путей	—	1323672
461	23:43:0118001:2318	Земельный участок	Местоположение установлено относительно ориентира, расположенного в границах участка. Почтовый адрес ориентира: Краснодарский край, г. Краснодар, Прикубанский внутригородской округ, в районе ул. Пригородная	2837 +/- 17	2	Земельные участки (территории) общего пользования	—	3576435.68

Начальник отдела		<u>С. П. Черечеча</u>
полное наименование должности	подпись	инициалы, фамилия

М.П.

КАДАСТРОВЫЙ ПЛАН ТЕРРИТОРИИ

Лист № 99	раздела 1	Всего листов раздела 1: 577	Всего разделов: 9	Всего листов: 2092
-----------	-----------	-----------------------------	-------------------	--------------------

"14" января 2020 г. № 23/ИСХ/20-28715

Номер кадастрового квартала: 23:43:0118001

Номер п/п	Кадастровый номер объекта недвижимости	Вид объекта недвижимости	Адрес	Площадь или основная характеристика	Категория земель	Виды разрешенного использования	Назначение (проектируемое назначение)	Кадастровая стоимость (руб)
1	2	3	4	5	6	7	8	9
462	23:43:0118001:2319	Земельный участок	Краснодарский край, г Краснодар, проезд 1-й Архангельский, уч 10	405 +/- 4	2	для индивидуального жилищного строительства	—	1400907.15
463	23:43:0118001:2323	Земельный участок	Краснодарский край, г Краснодар, ул им Александра Покрышкина, уч 13	9864 +/- 35	2	Для строительства объекта торговли и объекта по техническому обслуживанию и ремонту транспортных средств, машин и оборудования	—	83455851.6
464	23:43:0118001:2324	Земельный участок	Местоположение установлено относительно ориентира, расположенного в границах участка. Почтовый адрес ориентира: Краснодарский край, г. Краснодар, Прикубанский внутригородской округ, ул. им. Александра Покрышкина	190799 +/- 153	2	Для строительства многоэтажных жилых домов	—	1877256097.08
465	23:43:0118001:2325	Земельный участок	Краснодарский край, г Краснодар, ул Конгрессная, уч 1	110356 +/- 116	2	Для строительства выставочно-конгрессного комплекса	—	240723957.04

Начальник отдела		<u>С. П. Черечеча</u>
полное наименование должности	подпись	инициалы, фамилия

М.П.

КАДАСТРОВЫЙ ПЛАН ТЕРРИТОРИИ

Лист № 100	раздела 1	Всего листов раздела 1: 577	Всего разделов: 9	Всего листов: 2092
------------	-----------	-----------------------------	-------------------	--------------------

"14" января 2020 г. № 23/ИСХ/20-28715

Номер кадастрового квартала: 23:43:0118001

Номер п/п	Кадастровый номер объекта недвижимости	Вид объекта недвижимости	Адрес	Площадь или основная характеристика	Категория земель	Виды разрешенного использования	Назначение (проектируемое назначение)	Кадастровая стоимость (руб)
1	2	3	4	5	6	7	8	9
466	23:43:0118001:2332	Земельный участок	Местоположение установлено относительно ориентира, расположенного в границах участка. Почтовый адрес ориентира: Краснодарский край, г. Краснодар, Прикубанский внутригородской округ, ул. Беломорская, 2/1	400 +/- 7	2	Для индивидуального жилищного строительства	—	1370276
467	23:43:0118001:2333	Земельный участок	Местоположение установлено относительно ориентира, расположенного в границах участка. Почтовый адрес ориентира: Краснодарский край, г. Краснодар, Прикубанский внутригородской округ, ул. Беломорская, 4	400 +/- 7	2	Для индивидуального жилищного строительства	—	1372456
468	23:43:0118001:2334	Земельный участок	Местоположение установлено относительно ориентира, расположенного в границах участка. Почтовый адрес ориентира: Краснодарский край, г. Краснодар, Прикубанский внутригородской округ, ул. Беломорская, 2	400 +/- 7	2	Для индивидуального жилищного строительства	—	1368096
469	23:43:0118001:2335	Земельный участок	Местоположение установлено относительно ориентира, расположенного в границах участка. Почтовый адрес ориентира: Краснодарский край, г. Краснодар, Прикубанский внутригородской округ, пр. 1-й	335 +/- 6	2	Для индивидуального жилищного строительства	—	1144068.55

Начальник отдела		<u>С. П. Черечеча</u>
полное наименование должности	подпись	инициалы, фамилия

М.П.

КАДАСТРОВЫЙ ПЛАН ТЕРРИТОРИИ

Лист № 101	раздела 1	Всего листов раздела 1: 577	Всего разделов: 9	Всего листов: 2092
------------	-----------	-----------------------------	-------------------	--------------------

"14" января 2020 г. № 23/ИСХ/20-28715

Номер кадастрового квартала: 23:43:0118001

Номер п/п	Кадастровый номер объекта недвижимости	Вид объекта недвижимости	Адрес	Площадь или основная характеристика	Категория земель	Виды разрешенного использования	Назначение (проектируемое назначение)	Кадастровая стоимость (руб)
1	2	3	4	5	6	7	8	9
			Звенигородский, 22					
470	23:43:0118001:2336	Земельный участок	Местоположение установлено относительно ориентира, расположенного в границах участка. Почтовый адрес ориентира: Краснодарский край, г. Краснодар, Прикубанский внутригородской округ, пр. 2-й Звенигородский, 21	330 +/- 6	2	Для индивидуального жилищного строительства	—	1133909.7
471	23:43:0118001:2342	Земельный участок	Местоположение установлено относительно ориентира, расположенного в границах участка. Почтовый адрес ориентира: Краснодарский край, г. Краснодар, Прикубанский внутригородской округ, пр. 3-й Звенигородский, 35	404 +/- 7	2	для индивидуального жилищного строительства	—	1388321.76
472	23:43:0118001:2343	Земельный участок	Местоположение установлено относительно ориентира, расположенного в границах участка. Почтовый адрес ориентира: Краснодарский край, г. Краснодар, Прикубанский внутригородской округ, пр. 3-й Звенигородский, 33	403 +/- 7	2	для индивидуального жилищного строительства	—	1383986.63
473	23:43:0118001:2344	Земельный участок	Местоположение установлено относительно ориентира, расположенного в границах участка. Почтовый адрес ориентира: Краснодарский край,	5384 +/- 26	2	для строительства многоэтажных жилых домов	—	28384448

Начальник отдела		<u>С. П. Черечеча</u>
полное наименование должности	подпись	инициалы, фамилия

М.П.

КАДАСТРОВЫЙ ПЛАН ТЕРРИТОРИИ

Лист № 102	раздела 1	Всего листов раздела 1: 577	Всего разделов: 9	Всего листов: 2092
------------	-----------	-----------------------------	-------------------	--------------------

"14" января 2020 г. № 23/ИСХ/20-28715

Номер кадастрового квартала: 23:43:0118001

Номер п/п	Кадастровый номер объекта недвижимости	Вид объекта недвижимости	Адрес	Площадь или основная характеристика	Категория земель	Виды разрешенного использования	Назначение (проектируемое назначение)	Кадастровая стоимость (руб)
1	2	3	4	5	6	7	8	9
			г. Краснодар, Прикубанский внутригородской округ, ул. им. Александра Покрышкина					
474	23:43:0118001:2353	Земельный участок	Краснодарский край, г.Краснодар, Прикубанский внутригородской округ, пр. 1-й Архангельский 7/1	301 +/- 6	2	для индивидуального жилищного строительства	—	1040918.2
475	23:43:0118001:2354	Земельный участок	Краснодарский край, г Краснодар, проезд 1-й Архангельский, уч 7	302 +/- 6	2	для индивидуального жилищного строительства	—	1045243.14
476	23:43:0118001:2355	Земельный участок	Краснодарский край, г Краснодар, проезд 1-й Архангельский, уч 5	300 +/- 6	2	для индивидуального жилищного строительства	—	1036134
477	23:43:0118001:2356	Земельный участок	Краснодарский край, г Краснодар, проезд 1-й Архангельский, уч 5/1	300 +/- 6	2	для индивидуального жилищного строительства	—	1036845
478	23:43:0118001:2360	Земельный участок	Местоположение установлено относительно ориентира, расположенного в границах участка. Почтовый адрес ориентира: Краснодарский край, г. Краснодар, Прикубанский внутригородской округ, ул. Пригородная	52709 +/- 80	2	многоэтажные и среднеэтажные жилые дома, в том числе со встроенно-пристроенными помещениями общественного назначения; парки, скверы, бульвары	—	533762432.31

Начальник отдела		<u>С. П. Черечеча</u>
полное наименование должности	подпись	инициалы, фамилия

М.П.

КАДАСТРОВЫЙ ПЛАН ТЕРРИТОРИИ

Лист № 103	раздела 1	Всего листов раздела 1: 577	Всего разделов: 9	Всего листов: 2092
------------	-----------	-----------------------------	-------------------	--------------------

"14" января 2020 г. № 23/ИСХ/20-28715

Номер кадастрового квартала: 23:43:0118001

Номер п/п	Кадастровый номер объекта недвижимости	Вид объекта недвижимости	Адрес	Площадь или основная характеристика	Категория земель	Виды разрешенного использования	Назначение (проектируемое назначение)	Кадастровая стоимость (руб)
1	2	3	4	5	6	7	8	9
479	23:43:0118001:2361	Земельный участок	Местоположение установлено относительно ориентира, расположенного в границах участка. Почтовый адрес ориентира: Краснодарский край, г. Краснодар, Прикубанский внутригородской округ, ул. Пригородная	159300 +/- 140	2	Для строительства многоквартирных жилых домов	—	1442547929.28
480	23:43:0118001:2364	Земельный участок	Краснодарский край, г Краснодар, проезд 4-й Архангельский, уч 6	330 +/- 6.36	2	Для индивидуального жилищного строительства	—	1132863.6
481	23:43:0118001:2365	Земельный участок	Краснодарский край, г Краснодар, проезд 4-й Архангельский, уч 14	358 +/- 6.62	2	Для индивидуального жилищного строительства	—	1236514.1
482	23:43:0118001:2366	Земельный участок	Краснодарский край, г Краснодар, проезд 4-й Архангельский, уч 10	328 +/- 6.34	2	Для индивидуального жилищного строительства	—	1129435.2
483	23:43:0118001:2367	Земельный участок	Краснодарский край, г Краснодар, проезд 4-й Архангельский, уч 12	330 +/- 6.36	2	Для индивидуального жилищного строительства	—	1137981.9
484	23:43:0118001:2368	Земельный участок	Краснодарский край, г Краснодар, проезд 4-й Архангельский, уч 8	329 +/- 6.35	2	Для индивидуального жилищного строительства	—	1131227.02

Начальник отдела		<u>С. П. Черечеча</u>
полное наименование должности	подпись	инициалы, фамилия

М.П.

КАДАСТРОВЫЙ ПЛАН ТЕРРИТОРИИ

Лист № 104	раздела 1	Всего листов раздела 1: 577	Всего разделов: 9	Всего листов: 2092
------------	-----------	-----------------------------	-------------------	--------------------

"14" января 2020 г. № 23/ИСХ/20-28715

Номер кадастрового квартала: 23:43:0118001

Номер п/п	Кадастровый номер объекта недвижимости	Вид объекта недвижимости	Адрес	Площадь или основная характеристика	Категория земель	Виды разрешенного использования	Назначение (проектируемое назначение)	Кадастровая стоимость (руб)
1	2	3	4	5	6	7	8	9
485	23:43:0118001:2371	Земельный участок	Местоположение установлено относительно ориентира, расположенного в границах участка. Почтовый адрес ориентира: Краснодарский край, г. Краснодар, Прикубанский внутригородской округ, ул. Дзержинского	301 +/- 6	2	для организации территории благоустройства	—	216.72
486	23:43:0118001:2372	Земельный участок	Местоположение установлено относительно ориентира, расположенного в границах участка. Почтовый адрес ориентира: Краснодарский край, г. Краснодар, Прикубанский внутригородской округ, ул. Дзержинского	1831 +/- 15	2	Объекты оптовой торговли, объекты розничной торговли, объекты технического обслуживания и ремонта транспортных средств, машин и оборудования	—	10388000
487	23:43:0118001:2378	Земельный участок	Краснодарский край, г. Краснодар, Прикубанский внутригородской округ, проезд 5-й Архангельский, 3	1599 +/- 14	2	Для индивидуального жилищного строительства	—	5507003.97
488	23:43:0118001:2382	Земельный участок	Краснодарский край, г. Краснодар, Прикубанский внутригородской округ, ул.им.Дзержинского, 229/4	58564 +/- 85	2	для сельскохозяйственного использования	—	915355.32
489	23:43:0118001:2383	Земельный участок	Краснодарский край, г. Краснодар, Прикубанский внутригородской округ, ул.им.Дзержинского, 229/Б	295260 +/- 190	2	для размещения футбольного стадиона	—	642813498.6

Начальник отдела		<u>С. П. Черечеча</u>
полное наименование должности	подпись	инициалы, фамилия

М.П.

КАДАСТРОВЫЙ ПЛАН ТЕРРИТОРИИ

Лист № 105	раздела 1	Всего листов раздела 1: 577	Всего разделов: 9	Всего листов: 2092
------------	-----------	-----------------------------	-------------------	--------------------

"14" января 2020 г. № 23/ИСХ/20-28715

Номер кадастрового квартала: 23:43:0118001

Номер п/п	Кадастровый номер объекта недвижимости	Вид объекта недвижимости	Адрес	Площадь или основная характеристика	Категория земель	Виды разрешенного использования	Назначение (проектируемое назначение)	Кадастровая стоимость (руб)
1	2	3	4	5	6	7	8	9
490	23:43:0118001:2384	Земельный участок	Краснодарский край, г. Краснодар, Прикубанский внутригородской округ, проезд 5-й Архангельский, 5	1598 +/- 14	2	Для индивидуального жилищного строительства	—	5511949.44
491	23:43:0118001:2385	Земельный участок	Краснодарский край, г. Краснодар, Прикубанский внутригородской округ, пр. 2-й Архангельский, 2/1	401 +/- 4	2	Для индивидуального жилищного строительства	—	1370401.46
492	23:43:0118001:2386	Земельный участок	Краснодарский край, г. Краснодар, Прикубанский внутригородской округ, пр. 1-й Звенигородский, 6	400 +/- 4	2	Для индивидуального жилищного строительства	—	1365076
493	23:43:0118001:2393	Земельный участок	Местоположение установлено относительно ориентира, расположенного в границах участка. Почтовый адрес ориентира: Краснодарский край, г. Краснодар, Прикубанский внутригородской округ, в районе ул. Пригородная, 24	1938 +/- 15	2	для индивидуального жилищного строительства	—	6768309.96
494	23:43:0118001:2397	Земельный участок	Краснодарский край, г. Краснодар, Прикубанский внутригородской округ, в районе ул. Пригородная, 24	412 +/- 5	2	Для индивидуального жилищного строительства	—	1472801.12
495	23:43:0118001:2398	Земельный участок	Краснодарский край, г. Краснодар, ул. Архангельская, уч 1А	71404 +/- 55	2	Земельные участки (территории) общего пользования	—	137177794.6

Начальник отдела		<u>С. П. Черечеча</u>
полное наименование должности	подпись	инициалы, фамилия

М.П.

КАДАСТРОВЫЙ ПЛАН ТЕРРИТОРИИ

Лист № 106	раздела 1	Всего листов раздела 1: 577	Всего разделов: 9	Всего листов: 2092
------------	-----------	-----------------------------	-------------------	--------------------

"14" января 2020 г. № 23/ИСХ/20-28715

Номер кадастрового квартала: 23:43:0118001

Номер п/п	Кадастровый номер объекта недвижимости	Вид объекта недвижимости	Адрес	Площадь или основная характеристика	Категория земель	Виды разрешенного использования	Назначение (проектируемое назначение)	Кадастровая стоимость (руб)
1	2	3	4	5	6	7	8	9
496	23:43:0118001:2417	Земельный участок	Краснодарский край, г. Краснодар, Прикубанский внутригородской округ, пр. 1-й Звенигородский, 21	416 +/- 7	2	для индивидуального жилищного строительства	—	1416975.04
497	23:43:0118001:2418	Земельный участок	Краснодарский край, г. Краснодар, Прикубанский внутригородской округ, пр. 3-й Звенигородский, 14/2	416 +/- 7	2	для индивидуального жилищного строительства	—	1414778.56
498	23:43:0118001:2433	Земельный участок	Краснодарский край, г. Краснодар, Прикубанский внутригородской округ, ул. Беломорская, 26	300 +/- 3	2	индивидуальные жилые дома	—	1051032
499	23:43:0118001:2440	Земельный участок	Краснодарский край, г. Краснодар, Прикубанский внутригородской округ, пр. 3-й Звенигородский, 21/1	303 +/- 6	2	для индивидуального жилищного строительства	—	1034035.98
500	23:43:0118001:2441	Земельный участок	Краснодарский край, г. Краснодар, Прикубанский внутригородской округ, пр. 3-й Звенигородский, 21	304 +/- 6	2	для индивидуального жилищного строительства	—	1036825.44
501	23:43:0118001:2443	Земельный участок	Краснодарский край, г. Краснодар, Прикубанский внутригородской округ, пр. 3-й Звенигородский, 5/1	300 +/- 6	2	для индивидуального жилищного строительства	—	1016460
502	23:43:0118001:2444	Земельный участок	Краснодарский край, г. Краснодар, Прикубанский внутригородской округ, пр. 3-й Звенигородский, 17/3	329 +/- 6	2	для индивидуального жилищного строительства	—	1115662.03

Начальник отдела		<u>С. П. Черечеча</u>
полное наименование должности	подпись	инициалы, фамилия

М.П.

КАДАСТРОВЫЙ ПЛАН ТЕРРИТОРИИ

Лист № 107	раздела 1	Всего листов раздела 1: 577	Всего разделов: 9	Всего листов: 2092
------------	-----------	-----------------------------	-------------------	--------------------

"14" января 2020 г. № 23/ИСХ/20-28715

Номер кадастрового квартала: 23:43:0118001

Номер п/п	Кадастровый номер объекта недвижимости	Вид объекта недвижимости	Адрес	Площадь или основная характеристика	Категория земель	Виды разрешенного использования	Назначение (проектируемое назначение)	Кадастровая стоимость (руб)
1	2	3	4	5	6	7	8	9
503	23:43:0118001:2445	Земельный участок	Краснодарский край, г. Краснодар, Прикубанский внутригородской округ, пр. 3-й Звенигородский, 7/1	300 +/- 6	2	для индивидуального жилищного строительства	—	1016316
504	23:43:0118001:2446	Земельный участок	Краснодарский край, г. Краснодар, Прикубанский внутригородской округ, пр. 3-й Звенигородский, 9	300 +/- 6	2	для индивидуального жилищного строительства	—	1016193
505	23:43:0118001:2447	Земельный участок	Краснодарский край, г. Краснодар, Прикубанский внутригородской округ, пр. 3-й Звенигородский, 9/1	300 +/- 6	2	для индивидуального жилищного строительства	—	1016172
506	23:43:0118001:2448	Земельный участок	Краснодарский край, г. Краснодар, Прикубанский внутригородской округ, пр. 3-й Звенигородский, 9/2	300 +/- 6	2	для индивидуального жилищного строительства	—	1016076
507	23:43:0118001:2453	Земельный участок	Краснодарский край, г. Краснодар, Прикубанский внутригородской округ, пр. 3-й Звенигородский, 3/1	300 +/- 6	2	для индивидуального жилищного строительства	—	1016529
508	23:43:0118001:2454	Земельный участок	Краснодарский край, г. Краснодар, Прикубанский внутригородской округ, пр. 3-й Звенигородский, 5	300 +/- 6	2	для индивидуального жилищного строительства	—	1016481
509	23:43:0118001:2455	Земельный участок	Краснодарский край, г. Краснодар, Прикубанский внутригородской округ, пр. 3-й Звенигородский, 11	300 +/- 6	2	для индивидуального жилищного строительства	—	1016028

Начальник отдела		<u>С. П. Черечеча</u>
полное наименование должности	подпись	инициалы, фамилия

М.П.

КАДАСТРОВЫЙ ПЛАН ТЕРРИТОРИИ

Лист № 108	раздела 1	Всего листов раздела 1: 577	Всего разделов: 9	Всего листов: 2092
------------	-----------	-----------------------------	-------------------	--------------------

"14" января 2020 г. № 23/ИСХ/20-28715

Номер кадастрового квартала: 23:43:0118001

Номер п/п	Кадастровый номер объекта недвижимости	Вид объекта недвижимости	Адрес	Площадь или основная характеристика	Категория земель	Виды разрешенного использования	Назначение (проектируемое назначение)	Кадастровая стоимость (руб)
1	2	3	4	5	6	7	8	9
510	23:43:0118001:2456	Земельный участок	Краснодарский край, г. Краснодар, Прикубанский внутригородской округ, пр. 3-й Звенигородский, 11/1	300 +/- 6	2	для индивидуального жилищного строительства	—	1016007
511	23:43:0118001:2457	Земельный участок	Краснодарский край, г. Краснодар, Прикубанский внутригородской округ, пр. 3-й Звенигородский, 11/2	301 +/- 6	2	для индивидуального жилищного строительства	—	1019297.37
512	23:43:0118001:2458	Земельный участок	Краснодарский край, г. Краснодар, Прикубанский внутригородской округ, пр. 3-й Звенигородский, 17	325 +/- 6	2	для индивидуального жилищного строительства	—	1100807.5
513	23:43:0118001:2459	Земельный участок	Краснодарский край, г. Краснодар, Прикубанский внутригородской округ, пр. 3-й Звенигородский, 17/1	326 +/- 6	2	для индивидуального жилищного строительства	—	1104624.92
514	23:43:0118001:2460	Земельный участок	Краснодарский край, г. Краснодар, Прикубанский внутригородской округ, пр. 3-й Звенигородский, 11/3	303 +/- 6	2	для индивидуального жилищного строительства	—	1026021.63
515	23:43:0118001:2461	Земельный участок	Краснодарский край, г. Краснодар, Прикубанский внутригородской округ, пр. 3-й Звенигородский, 17/2	328 +/- 6	2	для индивидуального жилищного строительства	—	1111811.76
516	23:43:0118001:2462	Земельный участок	Краснодарский край, г. Краснодар, Прикубанский внутригородской округ, пр. 3-й Звенигородский, 13	309 +/- 6	2	для индивидуального жилищного строительства	—	1046240.01

Начальник отдела		<u>С. П. Черечеча</u>
полное наименование должности	подпись	инициалы, фамилия

М.П.

КАДАСТРОВЫЙ ПЛАН ТЕРРИТОРИИ

Лист № 109	раздела 1	Всего листов раздела 1: 577	Всего разделов: 9	Всего листов: 2092
------------	-----------	-----------------------------	-------------------	--------------------

"14" января 2020 г. № 23/ИСХ/20-28715

Номер кадастрового квартала: 23:43:0118001

Номер п/п	Кадастровый номер объекта недвижимости	Вид объекта недвижимости	Адрес	Площадь или основная характеристика	Категория земель	Виды разрешенного использования	Назначение (проектируемое назначение)	Кадастровая стоимость (руб)
1	2	3	4	5	6	7	8	9
517	23:43:0118001:2465	Земельный участок	Краснодарский край, г. Краснодар, Прикубанский внутригородской округ, пр. 3-й Звенигородский, 15	317 +/- 6	2	для индивидуального жилищного строительства	—	1073152.78
518	23:43:0118001:2466	Земельный участок	Краснодарский край, г. Краснодар, Прикубанский внутригородской округ, пр. 3-й Звенигородский, 15/1	319 +/- 6	2	для индивидуального жилищного строительства	—	1079821.38
519	23:43:0118001:2467	Земельный участок	Краснодарский край, г. Краснодар, проезд 3-й Звенигородский, уч 15/2	320 +/- 6	2	для индивидуального жилищного строительства	—	1083155.2
520	23:43:0118001:2468	Земельный участок	Краснодарский край, г. Краснодар, Прикубанский внутригородской округ, пр. 3-й Звенигородский, 15/3	321 +/- 6	2	для индивидуального жилищного строительства	—	1086437.34
521	23:43:0118001:2469	Земельный участок	Краснодарский край, г. Краснодар, Прикубанский внутригородской округ, пр. 3-й Звенигородский, 15/4	324 +/- 6	2	для индивидуального жилищного строительства	—	1097015.4
522	23:43:0118001:2470	Земельный участок	Краснодарский край, г. Краснодар, Прикубанский внутригородской округ, пр. 3-й Звенигородский, 7	300 +/- 6	2	для индивидуального жилищного строительства	—	1016337
523	23:43:0118001:2471	Земельный участок	Краснодарский край, г. Краснодар, проезд 1-й Звенигородский, уч 4/1	344 +/- 6	2	для индивидуального жилищного строительства	—	1174859.76

Начальник отдела		<u>С. П. Черечеча</u>
полное наименование должности	подпись	инициалы, фамилия

М.П.

КАДАСТРОВЫЙ ПЛАН ТЕРРИТОРИИ

Лист № 110	раздела 1	Всего листов раздела 1: 577	Всего разделов: 9	Всего листов: 2092
------------	-----------	-----------------------------	-------------------	--------------------

"14" января 2020 г. № 23/ИСХ/20-28715

Номер кадастрового квартала: 23:43:0118001

Номер п/п	Кадастровый номер объекта недвижимости	Вид объекта недвижимости	Адрес	Площадь или основная характеристика	Категория земель	Виды разрешенного использования	Назначение (проектируемое назначение)	Кадастровая стоимость (руб)
1	2	3	4	5	6	7	8	9
524	23:43:0118001:2472	Земельный участок	Краснодарский край, г Краснодар, проезд 1-й Звенигородский, уч 4	430 +/- 7	2	для индивидуального жилищного строительства	—	1469030.5
525	23:43:0118001:2475	Земельный участок	Краснодарский край, г. Краснодар, Прикубанский внутригородской округ, ул. Звенигородская, 14	960 +/- 11	2	для индивидуального жилищного строительства	—	3290044.8
526	23:43:0118001:2476	Земельный участок	Краснодарский край, г. Краснодар, Прикубанский внутригородской округ, ул. Звенигородская, 12	640 +/- 9	2	для индивидуального жилищного строительства	—	2191097.6
527	23:43:0118001:2477	Земельный участок	Местоположение установлено относительно ориентира, расположенного в границах участка. Почтовый адрес ориентира: Краснодарский край, г. Краснодар, Прикубанский внутригородской округ, ул. Пригородная	186137 +/- 151	2	Для строительства многоэтажных жилых домов	—	1809928880.24
528	23:43:0118001:2478	Земельный участок	Местоположение установлено относительно ориентира, расположенного в границах участка. Почтовый адрес ориентира: Краснодарский край, г. Краснодар, Прикубанский внутригородской округ, ул. Пригородная	27963 +/- 59	2	Объекты по оказанию услуг и обслуживанию населения в соответствии с Общероссийским классификатором услуг населению: объекты розничной	—	168549778.8

Начальник отдела		<u>С. П. Черечеча</u>
полное наименование должности	подпись	инициалы, фамилия

М.П.

КАДАСТРОВЫЙ ПЛАН ТЕРРИТОРИИ

Лист № 111	раздела 1	Всего листов раздела 1: 577	Всего разделов: 9	Всего листов: 2092
------------	-----------	-----------------------------	-------------------	--------------------

"14" января 2020 г. № 23/ИСХ/20-28715

Номер кадастрового квартала: 23:43:0118001

Номер п/п	Кадастровый номер объекта недвижимости	Вид объекта недвижимости	Адрес	Площадь или основная характеристика	Категория земель	Виды разрешенного использования	Назначение (проектируемое назначение)	Кадастровая стоимость (руб)
1	2	3	4	5	6	7	8	9
						торговли		
529	23:43:0118001:2523	Земельный участок	Краснодарский край, г. Краснодар, Прикубанский внутригородской округ, пр. 4-й Архангельский, 27	351 +/- 7	2	для индивидуального жилищного строительства	—	1229816.25
530	23:43:0118001:2524	Земельный участок	Краснодарский край, г. Краснодар, Прикубанский внутригородской округ, ул. Архангельская, 57	372 +/- 7	2	для индивидуального жилищного строительства	—	1301903.28
531	23:43:0118001:2528	Земельный участок	Краснодарский край, г. Краснодар, р-н Прикубанский внутригородской округ, ул. Милицейская, 21	400 +/- 7	2	Для индивидуального жилищного строительства	—	1402464
532	23:43:0118001:2529	Земельный участок	Краснодарский край, г. Краснодар, р-н Прикубанский внутригородской округ, ул. Милицейская, 21/1	400 +/- 7	2	Для индивидуального жилищного строительства	—	1401436
533	23:43:0118001:2652	Земельный участок	Краснодарский край, г. Краснодар, Прикубанский внутригородской округ, ул. Звенигородская, 1	400 +/- 7	2	Для индивидуального жилищного строительства	—	1367052
534	23:43:0118001:2653	Земельный участок	Краснодарский край, г. Краснодар, проезд 1-й Звенигородский, уч 2	400 +/- 7	2	Для индивидуального жилищного строительства	—	1365244
535	23:43:0118001:2655	Земельный участок	Краснодарский край, г. Краснодар, Прикубанский внутригородской округ, пр. 3-й Звенигородский, 19	490 +/- 5	2	Для индивидуального жилищного строительства	—	1663873.4

Начальник отдела		<u>С. П. Черечеча</u>
полное наименование должности	подпись	инициалы, фамилия

М.П.

КАДАСТРОВЫЙ ПЛАН ТЕРРИТОРИИ

Лист № 112	раздела 1	Всего листов раздела 1: 577	Всего разделов: 9	Всего листов: 2092
------------	-----------	-----------------------------	-------------------	--------------------

"14" января 2020 г. № 23/ИСХ/20-28715

Номер кадастрового квартала: 23:43:0118001

Номер п/п	Кадастровый номер объекта недвижимости	Вид объекта недвижимости	Адрес	Площадь или основная характеристика	Категория земель	Виды разрешенного использования	Назначение (проектируемое назначение)	Кадастровая стоимость (руб)
1	2	3	4	5	6	7	8	9
536	23:43:0118001:2656	Земельный участок	Краснодарский край, г Краснодар, проезд 3-й Звенигородский, уч 19/1	490 +/- 5	2	Для индивидуального жилищного строительства	—	1664745.6
537	23:43:0118001:2657	Земельный участок	Краснодарский край, г. Краснодар, Прикубанский внутригородской округ, пр. 3-й Звенигородский, 19/5	736 +/- 6	2	Для индивидуального жилищного строительства	—	2506676.16
538	23:43:0118001:2658	Земельный участок	Краснодарский край, г. Краснодар, Прикубанский внутригородской округ, пр. 3-й Звенигородский, 19/3	490 +/- 5	2	Для индивидуального жилищного строительства	—	1666490
539	23:43:0118001:2659	Земельный участок	Краснодарский край, г. Краснодар, Прикубанский внутригородской округ, пр. 3-й Звенигородский, 19/4	735 +/- 6	2	Для индивидуального жилищного строительства	—	2501366.7
540	23:43:0118001:2660	Земельный участок	Краснодарский край, г. Краснодар, Прикубанский внутригородской округ, пр. 3-й Звенигородский, 19/2	490 +/- 5	2	Для индивидуального жилищного строительства	—	1665534.5
541	23:43:0118001:2664	Земельный участок	Краснодарский край, г.Краснодар, Прикубанский внутригородской округ, ул.им.Дзержинского, 233/1	64111 +/- 89	2	для строительства многофункционального спортивного комплекса	—	139804293.26
542	23:43:0118001:2668	Земельный участок	Краснодарский край, г. Краснодар, Прикубанский внутригородской округ, ул. Яблоновская, 3/1	400 +/- 7	2	Для индивидуального жилищного строительства	—	1357380

Начальник отдела		<u>С. П. Черечеча</u>
полное наименование должности	подпись	инициалы, фамилия

М.П.

КАДАСТРОВЫЙ ПЛАН ТЕРРИТОРИИ

Лист № 113	раздела 1	Всего листов раздела 1: 577	Всего разделов: 9	Всего листов: 2092
------------	-----------	-----------------------------	-------------------	--------------------

"14" января 2020 г. № 23/ИСХ/20-28715

Номер кадастрового квартала: 23:43:0118001

Номер п/п	Кадастровый номер объекта недвижимости	Вид объекта недвижимости	Адрес	Площадь или основная характеристика	Категория земель	Виды разрешенного использования	Назначение (проектируемое назначение)	Кадастровая стоимость (руб)
1	2	3	4	5	6	7	8	9
543	23:43:0118001:2669	Земельный участок	Краснодарский край, г. Краснодар, Прикубанский внутригородской округ, ул. Яблоновская, 3	400 +/- 7	2	Для индивидуального жилищного строительства	—	1356528
544	23:43:0118001:2716	Земельный участок	край Краснодарский, г. Краснодар, Прикубанский внутригородской округ, пр. 6-й Архангельский, 5/1	344 +/- 6	2	для индивидуального жилищного строительства	—	1189132.32
545	23:43:0118001:2717	Земельный участок	край Краснодарский, г. Краснодар, Прикубанский внутригородской округ, пр. 6-й Архангельский, 5	344 +/- 6	2	для индивидуального жилищного строительства	—	1188292.96
546	23:43:0118001:2758	Земельный участок	Краснодарский край, г Краснодар, проезд 2-й Звенигородский, уч 37	4795 +/- 24	2	Для индивидуального жилищного строительства	—	16593385.2
547	23:43:0118001:2763	Земельный участок	Краснодарский край, г. Краснодар, Прикубанский внутригородской округ, ул. Голубиная, 28	400 +/- 7	2	для индивидуального жилищного строительства	—	1381684
548	23:43:0118001:2765 (23:43:0000000:291)	Земельный участок	Местоположение установлено относительно ориентира, расположенного в границах участка. Почтовый адрес ориентира: край Краснодарский, г. Краснодар, ЗАО Агрофирма "Солнечная"	7295	2	Для сельскохозяйственного использования	—	83892.5
549	23:43:0118001:2766 (23:43:0000000:291)	Земельный участок	Местоположение установлено относительно ориентира, расположенного в границах	4269	2	Для сельскохозяйственного использования	—	49093.5

Начальник отдела		<u>С. П. Черечеча</u>
полное наименование должности	подпись	инициалы, фамилия

М.П.

КАДАСТРОВЫЙ ПЛАН ТЕРРИТОРИИ

Лист № 114	раздела 1	Всего листов раздела 1: 577	Всего разделов: 9	Всего листов: 2092
------------	-----------	-----------------------------	-------------------	--------------------

"14" января 2020 г. № 23/ИСХ/20-28715

Номер кадастрового квартала: 23:43:0118001

Номер п/п	Кадастровый номер объекта недвижимости	Вид объекта недвижимости	Адрес	Площадь или основная характеристика	Категория земель	Виды разрешенного использования	Назначение (проектируемое назначение)	Кадастровая стоимость (руб)
1	2	3	4	5	6	7	8	9
			участка. Почтовый адрес ориентира: край Краснодарский, г. Краснодар, ЗАО Агрофирма "Солнечная"					
550	23:43:0118001:2767	Земельный участок	Местоположение установлено относительно ориентира, расположенного в границах участка. Почтовый адрес ориентира: Краснодарский край, г. Краснодар, Прикубанский внутригородской округ, ул. Пригородная	2956 +/- 19	2	для строительства торгово-развлекательного комплекса	—	6191342
551	23:43:0118001:2768	Земельный участок	Местоположение установлено относительно ориентира, расположенного в границах участка. Почтовый адрес ориентира: Краснодарский край, г. Краснодар, Прикубанский внутригородской округ, ул. Пригородная	21101 +/- 51	2	для строительства торгово-развлекательного комплекса	—	40433947.21
552	23:43:0118001:2777	Земельный участок	Местоположение установлено относительно ориентира, расположенного в границах участка. Почтовый адрес ориентира: Краснодарский край, г.Краснодар, Прикубанский округ, ул.им.Дзержинского	12	2	для эксплуатации помещения магазина	—	97579.08

Начальник отдела		<u>С. П. Черечеча</u>
полное наименование должности	подпись	инициалы, фамилия

М.П.

КАДАСТРОВЫЙ ПЛАН ТЕРРИТОРИИ

Лист № 115	раздела 1	Всего листов раздела 1: 577	Всего разделов: 9	Всего листов: 2092
------------	-----------	-----------------------------	-------------------	--------------------

"14" января 2020 г. № 23/ИСХ/20-28715

Номер кадастрового квартала: 23:43:0118001

Номер п/п	Кадастровый номер объекта недвижимости	Вид объекта недвижимости	Адрес	Площадь или основная характеристика	Категория земель	Виды разрешенного использования	Назначение (проектируемое назначение)	Кадастровая стоимость (руб)
1	2	3	4	5	6	7	8	9
553	23:43:0118001:2785	Земельный участок	Краснодарский край, г. Краснодар, Прикубанский внутригородской округ, ул. Звенигородская, 5/1	377 +/- 7	2	Для индивидуального жилищного строительства	—	1292548.27
554	23:43:0118001:2786	Земельный участок	Краснодарский край, г. Краснодар, Прикубанский внутригородской округ, ул. Звенигородская, 5	377 +/- 7	2	Для индивидуального жилищного строительства	—	1291560.53
555	23:43:0118001:2787	Земельный участок	Краснодарский край, г. Краснодар, проезд 2-й Архангельский, уч 4/1	376 +/- 7	2	Для индивидуального жилищного строительства	—	1289217.52
556	23:43:0118001:2788	Земельный участок	Краснодарский край, г. Краснодар, Прикубанский внутригородской округ, 2-й пр. Архангельский, 4	377 +/- 7	2	Для индивидуального жилищного строительства	—	1291654.78
557	23:43:0118001:2789	Земельный участок	Местоположение установлено относительно ориентира, расположенного в границах участка. Почтовый адрес ориентира: Краснодарский край, г. Краснодар, Прикубанский внутригородской округ, в районе ул. Пригородная	488 +/- 8	2	для индивидуального жилищного строительства	—	1661903.52
558	23:43:0118001:2808	Земельный участок	Краснодарский край, г. Краснодар, Прикубанский внутригородской округ, пр. 3-й Архангельский, 27/1	427 +/- 7	2	Для индивидуального жилищного строительства	—	1503232.15

Начальник отдела		<u>С. П. Черечеча</u>
полное наименование должности	подпись	инициалы, фамилия

М.П.

КАДАСТРОВЫЙ ПЛАН ТЕРРИТОРИИ

Лист № 116	раздела 1	Всего листов раздела 1: 577	Всего разделов: 9	Всего листов: 2092
------------	-----------	-----------------------------	-------------------	--------------------

"14" января 2020 г. № 23/ИСХ/20-28715

Номер кадастрового квартала: 23:43:0118001

Номер п/п	Кадастровый номер объекта недвижимости	Вид объекта недвижимости	Адрес	Площадь или основная характеристика	Категория земель	Виды разрешенного использования	Назначение (проектируемое назначение)	Кадастровая стоимость (руб)
1	2	3	4	5	6	7	8	9
559	23:43:0118001:2809	Земельный участок	Краснодарский край, г. Краснодар, Прикубанский внутригородской округ, пр. 3-й Архангельский, 27	427 +/- 7	2	Для индивидуального жилищного строительства	—	1503505.43
560	23:43:0118001:2813	Земельный участок	Краснодарский край, г. Краснодар, проезд 1-й Звенигородский, уч 8/1	400 +/- 7	2	для индивидуального жилищного строительства	—	1365068
561	23:43:0118001:2814	Земельный участок	Краснодарский край, г. Краснодар, проезд 1-й Звенигородский, уч 8	400 +/- 7	2	для индивидуального жилищного строительства	—	1364908
562	23:43:0118001:2861	Земельный участок	Краснодарский край, г. Краснодар, Прикубанский внутригородской округ, ул. Яблоновская, 2	400 +/- 7	2	Для индивидуального жилищного строительства	—	1359108
563	23:43:0118001:2862	Земельный участок	Краснодарский край, г. Краснодар, Прикубанский внутригородской округ, ул. Народная, 7	400 +/- 7	2	Для индивидуального жилищного строительства	—	1357508
564	23:43:0118001:2870	Земельный участок	Краснодарский край, г. Краснодар, Прикубанский внутригородской округ, в районе ул. Пригородная, 24	410 +/- 5	2	Для индивидуального жилищного строительства	—	1464495.4
565	23:43:0118001:2871	Земельный участок	Местоположение установлено относительно ориентира, расположенного в границах участка. Почтовый адрес ориентира: Краснодарский край, г. Краснодар, Прикубанский	411 +/- 5	2	Для индивидуального жилищного строительства	—	1467771.42

Начальник отдела		<u>С. П. Черечеча</u>
полное наименование должности	подпись	инициалы, фамилия

М.П.

КАДАСТРОВЫЙ ПЛАН ТЕРРИТОРИИ

Лист № 117	раздела 1	Всего листов раздела 1: 577	Всего разделов: 9	Всего листов: 2092
------------	-----------	-----------------------------	-------------------	--------------------

"14" января 2020 г. № 23/ИСХ/20-28715

Номер кадастрового квартала: 23:43:0118001

Номер п/п	Кадастровый номер объекта недвижимости	Вид объекта недвижимости	Адрес	Площадь или основная характеристика	Категория земель	Виды разрешенного использования	Назначение (проектируемое назначение)	Кадастровая стоимость (руб)
1	2	3	4	5	6	7	8	9
			внутригородской округ, в районе ул. Пригородная, 24					
566	23:43:0118001:2904	Земельный участок	Краснодарский край, г. Краснодар, Прикубанский внутригородской округ, пр. 2-й Звенигородский, 8	400 +/- 7	2	для индивидуального жилищного строительства	—	1376360
567	23:43:0118001:2905	Земельный участок	Краснодарский край, г Краснодар, проезд 2-й Звенигородский, уч 8/2	395 +/- 7	2	для индивидуального жилищного строительства	—	1360297.05
568	23:43:0118001:2906	Земельный участок	Краснодарский край, г Краснодар, проезд 2-й Звенигородский, уч 8/1	400 +/- 7	2	для индивидуального жилищного строительства	—	1377408
569	23:43:0118001:2907	Земельный участок	Краснодарский край, г Краснодар, проезд 2-й Архангельский, уч 5/1	400 +/- 7	2	для индивидуального жилищного строительства	—	1378464
570	23:43:0118001:2910	Земельный участок	Краснодарский край, г.Краснодар, Прикубанский внутригородской округ, ул.Архангельская,58	400 +/- 7	2	для индивидуального жилищного строительства	—	1407864
571	23:43:0118001:2911	Земельный участок	Краснодарский край, г Краснодар, проезд 3-й Архангельский, уч 52	484 +/- 8	2	для индивидуального жилищного строительства	—	1701569.76
572	23:43:0118001:2912	Земельный участок	Краснодарский край, г Краснодар, ул им Александра Покрышкина, уч 27	3021 +/- 19	2	для эксплуатации пивного бара	—	19654626

Начальник отдела		<u>С. П. Черечеча</u>
полное наименование должности	подпись	инициалы, фамилия

М.П.

КАДАСТРОВЫЙ ПЛАН ТЕРРИТОРИИ

Лист № 118	раздела 1	Всего листов раздела 1: 577	Всего разделов: 9	Всего листов: 2092
------------	-----------	-----------------------------	-------------------	--------------------

"14" января 2020 г. № 23/ИСХ/20-28715

Номер кадастрового квартала: 23:43:0118001

Номер п/п	Кадастровый номер объекта недвижимости	Вид объекта недвижимости	Адрес	Площадь или основная характеристика	Категория земель	Виды разрешенного использования	Назначение (проектируемое назначение)	Кадастровая стоимость (руб)
1	2	3	4	5	6	7	8	9
573	23:43:0118001:2938	Земельный участок	Краснодарский край, г. Краснодар, Прикубанский внутригородской округ, ул. Звенигородская, 38	400 +/- 7	2	Для индивидуального жилищного строительства	—	1394092
574	23:43:0118001:2939	Земельный участок	Краснодарский край, г. Краснодар, Прикубанский внутригородской округ, ул. Звенигородская, 38/1	400 +/- 7	2	Для индивидуального жилищного строительства	—	1394836
575	23:43:0118001:2940	Земельный участок	Краснодарский край, г. Краснодар, Прикубанский внутригородской округ, ул. Архангельская, 62	498 +/- 4	2	Для индивидуального жилищного строительства	—	1754329.5
576	23:43:0118001:2941	Земельный участок	Краснодарский край, г. Краснодар, ул. Архангельская, уч 60	468 +/- 4	2	Для индивидуального жилищного строительства	—	1647650.16
577	23:43:0118001:2944	Земельный участок	Местоположение установлено относительно ориентира, расположенного в границах участка. Почтовый адрес ориентира: Краснодарский край, г. Краснодар, Прикубанский внутригородской округ, ул. им. Александра Покрышкина	106062 +/- 114	2	Для строительства многоэтажных жилых домов	—	1113949034.22
578	23:43:0118001:2945	Земельный участок	Краснодарский край, г. Краснодар, ул. Конгрессная, уч 5	3953 +/- 22	2	Объекты инженерного обеспечения городского значения (объекты водо-,	—	4983309.92

Начальник отдела		<u>С. П. Черечеча</u>
полное наименование должности	подпись	инициалы, фамилия

М.П.

КАДАСТРОВЫЙ ПЛАН ТЕРРИТОРИИ

Лист № 119	раздела 1	Всего листов раздела 1: 577	Всего разделов: 9	Всего листов: 2092
------------	-----------	-----------------------------	-------------------	--------------------

"14" января 2020 г. № 23/ИСХ/20-28715

Номер кадастрового квартала: 23:43:0118001

Номер п/п	Кадастровый номер объекта недвижимости	Вид объекта недвижимости	Адрес	Площадь или основная характеристика	Категория земель	Виды разрешенного использования	Назначение (проектируемое назначение)	Кадастровая стоимость (руб)
1	2	3	4	5	6	7	8	9
						газо-, тепло-, электроснабжения и т.п.)		
579	23:43:0118001:2946	Земельный участок	Местоположение установлено относительно ориентира, расположенного в границах участка. Почтовый адрес ориентира: Краснодарский край, г. Краснодар, Прикубанский внутригородской округ, ул. им. Александра Покрышкина	51355 +/- 79	2	Для строительства многоэтажных жилых домов	—	576368976.65
580	23:43:0118001:2947	Земельный участок	Местоположение установлено относительно ориентира, расположенного в границах участка. Почтовый адрес ориентира: Краснодарский край, г. Краснодар, Прикубанский внутригородской округ, ул. им. Александра Покрышкина	13064 +/- 40	2	Дорожные сооружения, благоустройство территории	—	16469000.96
581	23:43:0118001:2949	Земельный участок	Краснодарский край, г. Краснодар, Прикубанский внутригородской округ, ул. Звенигородская, 42/4	310 +/- 6	2	для индивидуального жилищного строительства	—	1088069
582	23:43:0118001:2950	Земельный участок	Краснодарский край, г. Краснодар, Прикубанский внутригородской округ, ул. Звенигородская, 42/1	310 +/- 6	2	для индивидуального жилищного строительства	—	1086271

Начальник отдела		<u>С. П. Черечеча</u>
полное наименование должности	подпись	инициалы, фамилия

М.П.

КАДАСТРОВЫЙ ПЛАН ТЕРРИТОРИИ

Лист № 120	раздела 1	Всего листов раздела 1: 577	Всего разделов: 9	Всего листов: 2092
------------	-----------	-----------------------------	-------------------	--------------------

"14" января 2020 г. № 23/ИСХ/20-28715

Номер кадастрового квартала: 23:43:0118001

Номер п/п	Кадастровый номер объекта недвижимости	Вид объекта недвижимости	Адрес	Площадь или основная характеристика	Категория земель	Виды разрешенного использования	Назначение (проектируемое назначение)	Кадастровая стоимость (руб)
1	2	3	4	5	6	7	8	9
583	23:43:0118001:2951	Земельный участок	Краснодарский край, г. Краснодар, Прикубанский внутригородской округ, ул. Звенигородская, 42/2	310 +/- 6	2	для индивидуального жилищного строительства	—	1086853.8
584	23:43:0118001:2952	Земельный участок	Краснодарский край, г. Краснодар, Прикубанский внутригородской округ, ул. Звенигородская, 42/3	310 +/- 6	2	для индивидуального жилищного строительства	—	1087461.4
585	23:43:0118001:2956	Земельный участок	Краснодарский край, г. Краснодар, Прикубанский внутригородской округ, пр. 3-й Звенигородский, 13/1	619 +/- 9	2	для индивидуального жилищного строительства	—	2095748.3
586	23:43:0118001:2957	Земельный участок	Краснодарский край, г. Краснодар, Прикубанский внутригородской округ, ул. Голубиная, 33/1	400 +/- 7	2	для индивидуального жилищного строительства	—	1381440
587	23:43:0118001:2958	Земельный участок	Краснодарский край, г. Краснодар, Прикубанский внутригородской округ, ул. Голубиная, 33	400 +/- 7	2	для индивидуального жилищного строительства	—	1380724
588	23:43:0118001:2960	Земельный участок	Местоположение установлено относительно ориентира, расположенного в границах участка. Почтовый адрес ориентира: Краснодарский край, г. Краснодар, р-н Прикубанский внутригородской округ, отделение почтовой связи Калинино	35861 +/- 66	2	жилые дома, в том числе со встроенно-пристроенными помещениями общественного назначения: многоэтажные жилые дома	—	403241148.6

Начальник отдела		<u>С. П. Черечеча</u>
полное наименование должности	подпись	инициалы, фамилия

М.П.

КАДАСТРОВЫЙ ПЛАН ТЕРРИТОРИИ

Лист № 121	раздела 1	Всего листов раздела 1: 577	Всего разделов: 9	Всего листов: 2092
------------	-----------	-----------------------------	-------------------	--------------------

"14" января 2020 г. № 23/ИСХ/20-28715

Номер кадастрового квартала: 23:43:0118001

Номер п/п	Кадастровый номер объекта недвижимости	Вид объекта недвижимости	Адрес	Площадь или основная характеристика	Категория земель	Виды разрешенного использования	Назначение (проектируемое назначение)	Кадастровая стоимость (руб)
1	2	3	4	5	6	7	8	9
589	23:43:0118001:2975	Земельный участок	Краснодарский край, г Краснодар, р-н Прикубанский внутригородской округ, ул Звенигородская, д 7/2	323 +/- 6	2	Для индивидуального жилищного строительства	—	1121611.04
590	23:43:0118001:2976	Земельный участок	Краснодарский край, г Краснодар, р-н Прикубанский внутригородской округ, ул Звенигородская, д 7/3	323 +/- 6	2	Для индивидуального жилищного строительства	—	1122741.54
591	23:43:0118001:2977	Земельный участок	Краснодарский край, г Краснодар, р-н Прикубанский внутригородской округ, ул Звенигородская, д 7/4	323 +/- 6	2	Для индивидуального жилищного строительства	—	1123952.79
592	23:43:0118001:2978	Земельный участок	Краснодарский край, г Краснодар, р-н Прикубанский внутригородской округ, ул Звенигородская, д 7/5	323 +/- 6	2	Для индивидуального жилищного строительства	—	1125167.27
593	23:43:0118001:2979	Земельный участок	Краснодарский край, г Краснодар, р-н Прикубанский внутригородской округ, ул Звенигородская, д 7/10	322 +/- 6	2	Для индивидуального жилищного строительства	—	1127656.88
594	23:43:0118001:2980	Земельный участок	Краснодарский край, г Краснодар, р-н Прикубанский внутригородской округ, ул Звенигородская, д 7/7	323 +/- 6	2	Для индивидуального жилищного строительства	—	1127486.41
595	23:43:0118001:2981	Земельный участок	Краснодарский край, г Краснодар, р-н Прикубанский внутригородской округ, ул Звенигородская, д 7/8	323 +/- 6	2	Для индивидуального жилищного строительства	—	1128675.05

Начальник отдела		<u>С. П. Черечеча</u>
полное наименование должности	подпись	инициалы, фамилия

М.П.

КАДАСТРОВЫЙ ПЛАН ТЕРРИТОРИИ

Лист № 122	раздела 1	Всего листов раздела 1: 577	Всего разделов: 9	Всего листов: 2092
------------	-----------	-----------------------------	-------------------	--------------------

"14" января 2020 г. № 23/ИСХ/20-28715

Номер кадастрового квартала: 23:43:0118001

Номер п/п	Кадастровый номер объекта недвижимости	Вид объекта недвижимости	Адрес	Площадь или основная характеристика	Категория земель	Виды разрешенного использования	Назначение (проектируемое назначение)	Кадастровая стоимость (руб)
1	2	3	4	5	6	7	8	9
596	23:43:0118001:2982	Земельный участок	Краснодарский край, г Краснодар, р-н Прикубанский внутригородской округ, ул Звенигородская, д 7/9	323 +/- 6	2	Для индивидуального жилищного строительства	—	1129808.78
597	23:43:0118001:2983	Земельный участок	Краснодарский край, г Краснодар, р-н Прикубанский внутригородской округ, ул Звенигородская, д 7/6	323 +/- 6	2	Для индивидуального жилищного строительства	—	1126297.77
598	23:43:0118001:2985	Земельный участок	Краснодарский край, г. Краснодар, Прикубанский внутригородской округ, проезд 3-й Звенигородский, 6/1	208 +/- 5	2	для индивидуального жилищного строительства	—	706848.48
599	23:43:0118001:2986	Земельный участок	Краснодарский край, г. Краснодар, Прикубанский внутригородской округ, проезд 3-й Звенигородский, 6	208 +/- 5	2	для индивидуального жилищного строительства	—	706869.28
600	23:43:0118001:2993	Земельный участок	Краснодарский край, г. Краснодар, Прикубанский внутригородской округ, проезд 1-й Звенигородский, 7/1	208 +/- 5	2	для индивидуального жилищного строительства	—	707967.52
601	23:43:0118001:2994	Земельный участок	Краснодарский край, г. Краснодар, Прикубанский внутригородской округ, проезд 1-й Звенигородский, 7	208 +/- 5	2	для индивидуального жилищного строительства	—	708002.88
602	23:43:0118001:3010	Земельный участок	Местоположение установлено относительно ориентира, расположенного в границах участка. Почтовый адрес ориентира: Краснодарский край, г. Краснодар, Прикубанский	4702 +/- 25	2	Для ведения сельскохозяйственного производства	—	73492.26

Начальник отдела		<u>С. П. Черечеча</u>
полное наименование должности	подпись	инициалы, фамилия

М.П.

КАДАСТРОВЫЙ ПЛАН ТЕРРИТОРИИ

Лист № 123	раздела 1	Всего листов раздела 1: 577	Всего разделов: 9	Всего листов: 2092
------------	-----------	-----------------------------	-------------------	--------------------

"14" января 2020 г. № 23/ИСХ/20-28715

Номер кадастрового квартала: 23:43:0118001

Номер п/п	Кадастровый номер объекта недвижимости	Вид объекта недвижимости	Адрес	Площадь или основная характеристика	Категория земель	Виды разрешенного использования	Назначение (проектируемое назначение)	Кадастровая стоимость (руб)
1	2	3	4	5	6	7	8	9
			внутригородской округ, ул. Пригородная					
603	23:43:0118001:3021	Земельный участок	Краснодарский край, г. Краснодар, Прикубанский внутригородской округ, пр. 5-й Архангельский, 30	352 +/- 4	2	Для индивидуального жилищного строительства	—	1253535.36
604	23:43:0118001:3022	Земельный участок	Краснодарский край, г. Краснодар, Прикубанский внутригородской округ, пр. Беломорский, 12	500 +/- 4	2	Для индивидуального жилищного строительства	—	1777640
605	23:43:0118001:3033	Земельный участок	край Краснодарский, г. Краснодар, Прикубанский внутригородской округ, ул. Яблоновская, 9/1	400 +/- 7	2	для индивидуального жилищного строительства	—	1361296
606	23:43:0118001:3034	Земельный участок	край Краснодарский, г. Краснодар, Прикубанский внутригородской округ, ул. Яблоновская, 9	400 +/- 7	2	для индивидуального жилищного строительства	—	1360700
607	23:43:0118001:3036	Земельный участок	Краснодарский край, г. Краснодар, Прикубанский внутригородской округ, ул. Звенигородская, 5/2	300 +/- 6	2	для индивидуального жилищного строительства	—	1031211
608	23:43:0118001:3037	Земельный участок	Краснодарский край, г. Краснодар, Прикубанский внутригородской округ, ул. Звенигородская, 5/3	300 +/- 6	2	для индивидуального жилищного строительства	—	1032381
609	23:43:0118001:3038	Земельный участок	Краснодарский край, г. Краснодар, Прикубанский внутригородской округ, ул. Звенигородская, 5/7	576 +/- 8	2	для индивидуального жилищного строительства	—	1991203.2

Начальник отдела		<u>С. П. Черечеча</u>
полное наименование должности	подпись	инициалы, фамилия

М.П.

КАДАСТРОВЫЙ ПЛАН ТЕРРИТОРИИ

Лист № 124	раздела 1	Всего листов раздела 1: 577	Всего разделов: 9	Всего листов: 2092
------------	-----------	-----------------------------	-------------------	--------------------

"14" января 2020 г. № 23/ИСХ/20-28715

Номер кадастрового квартала: 23:43:0118001

Номер п/п	Кадастровый номер объекта недвижимости	Вид объекта недвижимости	Адрес	Площадь или основная характеристика	Категория земель	Виды разрешенного использования	Назначение (проектируемое назначение)	Кадастровая стоимость (руб)
1	2	3	4	5	6	7	8	9
610	23:43:0118001:3039	Земельный участок	Краснодарский край, г. Краснодар, Прикубанский внутригородской округ, ул. Звенигородская, 5/5	300 +/- 6	2	для индивидуального жилищного строительства	—	1034451
611	23:43:0118001:3040	Земельный участок	Краснодарский край, г. Краснодар, Прикубанский внутригородской округ, ул. Звенигородская, 5/6	300 +/- 6	2	для индивидуального жилищного строительства	—	1035474
612	23:43:0118001:3041	Земельный участок	Краснодарский край, г. Краснодар, Прикубанский внутригородской округ, ул. Звенигородская, 5/4	300 +/- 6	2	для индивидуального жилищного строительства	—	1033356
613	23:43:0118001:3069	Земельный участок	Краснодарский край, г. Краснодар, Прикубанский внутригородской округ, ул. Гиагинская, 9/1	400 +/- 7	2	Для индивидуального жилищного строительства	—	1368788
614	23:43:0118001:3070	Земельный участок	Краснодарский край, г. Краснодар, Прикубанский внутригородской округ, ул. Гиагинская, 9	400 +/- 7	2	Для индивидуального жилищного строительства	—	1368256
615	23:43:0118001:3073	Земельный участок	Краснодарский край, г. Краснодар, Прикубанский внутригородской округ, пр. 6-й Архангельский, 37	340 +/- 4	2	Для индивидуального жилищного строительства	—	1202478
616	23:43:0118001:3074	Земельный участок	Краснодарский край, г. Краснодар, Прикубанский внутригородской округ, ул. Югорская, 40	341 +/- 4	2	Для индивидуального жилищного строительства	—	1206372.75

Начальник отдела		<u>С. П. Черечеча</u>
полное наименование должности	подпись	инициалы, фамилия

М.П.

КАДАСТРОВЫЙ ПЛАН ТЕРРИТОРИИ

Лист № 125	раздела 1	Всего листов раздела 1: 577	Всего разделов: 9	Всего листов: 2092
------------	-----------	-----------------------------	-------------------	--------------------

"14" января 2020 г. № 23/ИСХ/20-28715

Номер кадастрового квартала: 23:43:0118001

Номер п/п	Кадастровый номер объекта недвижимости	Вид объекта недвижимости	Адрес	Площадь или основная характеристика	Категория земель	Виды разрешенного использования	Назначение (проектируемое назначение)	Кадастровая стоимость (руб)
1	2	3	4	5	6	7	8	9
617	23:43:0118001:3164	Земельный участок	Местоположение установлено относительно ориентира, расположенного в границах участка. Почтовый адрес ориентира: Краснодарский край, г. Краснодар, Прикубанский внутригородской округ, в районе ул. Пригородная	1785 +/- 15	2	для индивидуального жилищного строительства	—	6200286.75
618	23:43:0118001:3165	Земельный участок	Краснодарский край, г. Краснодар, Прикубанский внутригородской округ, пр. 5-й Архангельский, 11	2397 +/- 17	2	для индивидуального жилищного строительства	—	8346881.34
619	23:43:0118001:3166	Земельный участок	Краснодарский край, г. Краснодар, Прикубанский внутригородской округ, пр. 2-й Звенигородский, 44	1597 +/- 14	2	для индивидуального жилищного строительства	—	5555276.29
620	23:43:0118001:3167	Земельный участок	Краснодарский край, г. Краснодар, Прикубанский внутригородской округ, ул. Голубиная, 43	400 +/- 7	2	Для индивидуального жилищного строительства	—	1388028
621	23:43:0118001:3168	Земельный участок	Краснодарский край, г. Краснодар, Прикубанский внутригородской округ, ул. Звенигородская, 32	400 +/- 7	2	Для индивидуального жилищного строительства	—	1389168
622	23:43:0118001:3169	Земельный участок	Краснодарский край, г. Краснодар, Прикубанский внутригородской округ, ул. им. Александра Покрышкина, 25/1	11259 +/- 37	2	объекты физической культуры и спорта (физкультурно-оздоровительные	—	26814546.99

Начальник отдела		<u>С. П. Черечеча</u>
полное наименование должности	подпись	инициалы, фамилия

М.П.

КАДАСТРОВЫЙ ПЛАН ТЕРРИТОРИИ

Лист № 126	раздела 1	Всего листов раздела 1: 577	Всего разделов: 9	Всего листов: 2092
------------	-----------	-----------------------------	-------------------	--------------------

"14" января 2020 г. № 23/ИСХ/20-28715

Номер кадастрового квартала: 23:43:0118001

Номер п/п	Кадастровый номер объекта недвижимости	Вид объекта недвижимости	Адрес	Площадь или основная характеристика	Категория земель	Виды разрешенного использования	Назначение (проектируемое назначение)	Кадастровая стоимость (руб)
1	2	3	4	5	6	7	8	9
						комплексы, стадионы, универсальные спортивные и развлекательные комплексы, спортзалы, залы рекреации и т.п.)		
623	23:43:0118001:3170	Земельный участок	Краснодарский край, г Краснодар, ул им Александра Покрышкина, уч 25А	6761 +/- 29	2	многоэтажные и среднеэтажные жилые дома, в том числе со встроенно-пристроенными на 1-м этаже помещениями общественного назначения	—	91145176.82
624	23:43:0118001:3173	Земельный участок	Краснодарский край, г. Краснодар, Прикубанский внутригородской округ, пр. 3-й Звенигородский, 18	407 +/- 4	2	Для строительства жилых домов блокированной застройки с количеством надземных гаражей не более двух и площадью земельного участка не менее 60 кв.м., без учета площади	—	1393783.71

Начальник отдела		<u>С. П. Черечеча</u>
полное наименование должности	подпись	инициалы, фамилия

М.П.

КАДАСТРОВЫЙ ПЛАН ТЕРРИТОРИИ

Лист № 127	раздела 1	Всего листов раздела 1: 577	Всего разделов: 9	Всего листов: 2092
------------	-----------	-----------------------------	-------------------	--------------------

"14" января 2020 г. № 23/ИСХ/20-28715

Номер кадастрового квартала: 23:43:0118001

Номер п/п	Кадастровый номер объекта недвижимости	Вид объекта недвижимости	Адрес	Площадь или основная характеристика	Категория земель	Виды разрешенного использования	Назначение (проектируемое назначение)	Кадастровая стоимость (руб)
1	2	3	4	5	6	7	8	9
						застройки на один блок		
625	23:43:0118001:3175	Земельный участок	350005 Краснодарский край, г Краснодар, р-н Прикубанский внутригородской округ, проезд Звенигородский 2-й, д 29/1	1127 +/- 12	2	Для строительства жилых домов блокированной застройки с количеством надземных гаражей не более двух и площадью земельного участка не менее 60 кв.м., без учета площади застройки на один блок	—	3876620.79
626	23:43:0118001:3200	Земельный участок	Краснодарский край, г. Краснодар, Прикубанский внутригородской округ, проезд 3-й Звенигородский, 25/1	304 +/- 6	2	для индивидуального жилищного строительства	—	1039941.44
627	23:43:0118001:3201	Земельный участок	Краснодарский край, г. Краснодар, Прикубанский внутригородской округ, проезд 3-й Звенигородский, 25	303 +/- 6	2	для индивидуального жилищного строительства	—	1035926.7
628	23:43:0118001:3203	Земельный участок	Краснодарский край, г Краснодар, проезд 3-й Звенигородский, уч 36	300 +/- 6	2	индивидуальные жилые дома	—	1034982
629	23:43:0118001:3204	Земельный участок	Краснодарский край, г Краснодар, проезд 3-й Звенигородский, уч 38	300 +/- 6	2	индивидуальные жилые дома	—	1035477
630	23:43:0118001:3205	Земельный участок	Краснодарский край, г Краснодар, проезд 3-й Звенигородский, уч 40	300 +/- 6	2	индивидуальные жилые дома	—	1035798

Начальник отдела		<u>С. П. Черечеча</u>
полное наименование должности	подпись	инициалы, фамилия

М.П.

КАДАСТРОВЫЙ ПЛАН ТЕРРИТОРИИ

Лист № 128	раздела 1	Всего листов раздела 1: 577	Всего разделов: 9	Всего листов: 2092
------------	-----------	-----------------------------	-------------------	--------------------

"14" января 2020 г. № 23/ИСХ/20-28715

Номер кадастрового квартала: 23:43:0118001

Номер п/п	Кадастровый номер объекта недвижимости	Вид объекта недвижимости	Адрес	Площадь или основная характеристика	Категория земель	Виды разрешенного использования	Назначение (проектируемое назначение)	Кадастровая стоимость (руб)
1	2	3	4	5	6	7	8	9
631	23:43:0118001:3206	Земельный участок	Краснодарский край, г Краснодар, проезд 3-й Звенигородский, уч 52	300 +/- 6	2	индивидуальные жилые дома	—	1037868
632	23:43:0118001:3207	Земельный участок	Краснодарский край, г Краснодар, проезд 3-й Звенигородский, уч 44	300 +/- 6	2	индивидуальные жилые дома	—	1036410
633	23:43:0118001:3208	Земельный участок	Краснодарский край, г Краснодар, проезд 3-й Звенигородский, уч 46	300 +/- 6	2	индивидуальные жилые дома	—	1036776
634	23:43:0118001:3209	Земельный участок	Краснодарский край, г Краснодар, проезд 3-й Звенигородский, уч 48	300 +/- 6	2	индивидуальные жилые дома	—	1037067
635	23:43:0118001:3210	Земельный участок	Краснодарский край, г Краснодар, проезд 3-й Звенигородский, уч 50	300 +/- 6	2	индивидуальные жилые дома	—	1037577
636	23:43:0118001:3211	Земельный участок	Краснодарский край, г Краснодар, проезд 3-й Звенигородский, уч 42	300 +/- 6	2	индивидуальные жилые дома	—	1036116
637	23:43:0118001:3212	Земельный участок	Краснодарский край, г. Краснодар, Прикубанский внутригородской округ, пр. 3-й Звенигородский, 31/1	303 +/- 6	2	Для индивидуального жилищного строительства	—	1039968.72
638	23:43:0118001:3213	Земельный участок	Краснодарский край, г. Краснодар, Прикубанский внутригородской округ, пр. 3-й Звенигородский, 31	304 +/- 6	2	Для индивидуального жилищного строительства	—	1042802.08
639	23:43:0118001:3219	Земельный участок	Местоположение установлено относительно ориентира, расположенного в границах участка. Почтовый адрес ориентира: Краснодарский край, г. Краснодар, Прикубанский внутригородской округ, ул. им. Александра Покрышкина	1852 +/- 15	2	Для строительства многоэтажных жилых домов	—	26450967.28

Начальник отдела		<u>С. П. Черечеча</u>
полное наименование должности	подпись	инициалы, фамилия

М.П.

КАДАСТРОВЫЙ ПЛАН ТЕРРИТОРИИ

Лист № 129	раздела 1	Всего листов раздела 1: 577	Всего разделов: 9	Всего листов: 2092
------------	-----------	-----------------------------	-------------------	--------------------

"14" января 2020 г. № 23/ИСХ/20-28715

Номер кадастрового квартала: 23:43:0118001

Номер п/п	Кадастровый номер объекта недвижимости	Вид объекта недвижимости	Адрес	Площадь или основная характеристика	Категория земель	Виды разрешенного использования	Назначение (проектируемое назначение)	Кадастровая стоимость (руб)
1	2	3	4	5	6	7	8	9
640	23:43:0118001:3220	Земельный участок	Местоположение установлено относительно ориентира, расположенного в границах участка. Почтовый адрес ориентира: Краснодарский край, г. Краснодар, Прикубанский внутригородской округ, ул. им. Александра Покрышкина	2704 +/- 18	2	Для строительства многоэтажных жилых домов	—	37925228.28
641	23:43:0118001:3221	Земельный участок	Местоположение установлено относительно ориентира, расположенного в границах участка. Почтовый адрес ориентира: Краснодарский край, г. Краснодар, Прикубанский внутригородской округ, ул. им. Александра Покрышкина	10190 +/- 35	2	Для строительства многоэтажных жилых домов	—	133149780.53
642	23:43:0118001:3222	Земельный участок	Местоположение установлено относительно ориентира, расположенного в границах участка. Почтовый адрес ориентира: Краснодарский край, г. Краснодар, Прикубанский внутригородской округ, ул. им. Александра Покрышкина	534 +/- 8	2	Объекты по оказанию услуг и обслуживанию населения в соответствии с Общероссийским классификатором услуг населению: объекты розничной торговли; объекты технического обслуживания и ремонта	—	3657398.04

Начальник отдела		<u>С. П. Черечеча</u>
полное наименование должности	подпись	инициалы, фамилия

М.П.

КАДАСТРОВЫЙ ПЛАН ТЕРРИТОРИИ

Лист № 130	раздела 1	Всего листов раздела 1: 577	Всего разделов: 9	Всего листов: 2092
------------	-----------	-----------------------------	-------------------	--------------------

"14" января 2020 г. № 23/ИСХ/20-28715

Номер кадастрового квартала: 23:43:0118001

Номер п/п	Кадастровый номер объекта недвижимости	Вид объекта недвижимости	Адрес	Площадь или основная характеристика	Категория земель	Виды разрешенного использования	Назначение (проектируемое назначение)	Кадастровая стоимость (руб)
1	2	3	4	5	6	7	8	9
						транспортных средств, машин и оборудования		
643	23:43:0118001:3223	Земельный участок	Местоположение установлено относительно ориентира, расположенного в границах участка. Почтовый адрес ориентира: Краснодарский край, г. Краснодар, Прикубанский внутригородской округ, ул. им. Александра Покрышкина	3524 +/- 21	2	Для строительства многоэтажных жилых домов	—	45600258.98
644	23:43:0118001:3224	Земельный участок	Местоположение установлено относительно ориентира, расположенного в границах участка. Почтовый адрес ориентира: Краснодарский край, г. Краснодар, Прикубанский внутригородской округ, ул. им. Александра Покрышкина	403 +/- 7	2	Объекты по оказанию услуг и обслуживанию населения в соответствии с Общероссийским классификатором услуг населению: объекты розничной торговли; объекты технического обслуживания и ремонта транспортных средств, машин и оборудования	—	2760171.18

Начальник отдела		<u>С. П. Черечеча</u>
полное наименование должности	подпись	инициалы, фамилия

М.П.

КАДАСТРОВЫЙ ПЛАН ТЕРРИТОРИИ

Лист № 131	раздела 1	Всего листов раздела 1: 577	Всего разделов: 9	Всего листов: 2092
------------	-----------	-----------------------------	-------------------	--------------------

"14" января 2020 г. № 23/ИСХ/20-28715

Номер кадастрового квартала: 23:43:0118001

Номер п/п	Кадастровый номер объекта недвижимости	Вид объекта недвижимости	Адрес	Площадь или основная характеристика	Категория земель	Виды разрешенного использования	Назначение (проектируемое назначение)	Кадастровая стоимость (руб)
1	2	3	4	5	6	7	8	9
645	23:43:0118001:3225	Земельный участок	Местоположение установлено относительно ориентира, расположенного в границах участка. Почтовый адрес ориентира: Краснодарский край, г. Краснодар, Прикубанский внутригородской округ, ул. им. Александра Покрышкина	47257 +/- 76	2	Дорожные сооружения. Благоустройство территории	—	59574064.48
646	23:43:0118001:3226	Земельный участок	Местоположение установлено относительно ориентира, расположенного в границах участка. Почтовый адрес ориентира: Краснодарский край, г. Краснодар, Прикубанский внутригородской округ, ул. им. Александра Покрышкина	7824 +/- 31	2	Для строительства многоэтажных жилых домов	—	101369209.65
647	23:43:0118001:3227	Земельный участок	Местоположение установлено относительно ориентира, расположенного в границах участка. Почтовый адрес ориентира: Краснодарский край, г. Краснодар, Прикубанский внутригородской округ, ул. им. Александра Покрышкина	13791 +/- 41	2	Для строительства многоэтажных жилых домов	—	166327458.78
648	23:43:0118001:3228	Земельный участок	Российская Федерация, Краснодарский край, городской округ город Краснодар, город Краснодар, ул. Конгрессная, 7	18843 +/- 48	2	Для строительства многоэтажных жилых домов	—	231290489.94
649	23:43:0118001:3229	Земельный участок	Местоположение установлено относительно ориентира,	548 +/- 8	2	Объекты по оказанию услуг и	—	3753284.88

Начальник отдела		<u>С. П. Черечеча</u>
полное наименование должности	подпись	инициалы, фамилия

М.П.

КАДАСТРОВЫЙ ПЛАН ТЕРРИТОРИИ

Лист № 132	раздела 1	Всего листов раздела 1: 577	Всего разделов: 9	Всего листов: 2092
------------	-----------	-----------------------------	-------------------	--------------------

"14" января 2020 г. № 23/ИСХ/20-28715

Номер кадастрового квартала: 23:43:0118001

Номер п/п	Кадастровый номер объекта недвижимости	Вид объекта недвижимости	Адрес	Площадь или основная характеристика	Категория земель	Виды разрешенного использования	Назначение (проектируемое назначение)	Кадастровая стоимость (руб)
1	2	3	4	5	6	7	8	9
			расположенного в границах участка. Почтовый адрес ориентира: Краснодарский край, г. Краснодар, Прикубанский внутригородской округ, ул. им. Александра Покрышкина			обслуживанию населения в соответствии с Общероссийским классификатором услуг населению: объекты розничной торговли; объекты технического обслуживания и ремонта транспортных средств, машин и оборудования		
650	23:43:0118001:3230 Количество контуров - 2.	Земельный участок	Местоположение установлено относительно ориентира, расположенного в границах участка. Почтовый адрес ориентира: Краснодарский край, г. Краснодар, Прикубанский внутригородской округ, ул. им. Александра Покрышкина	87681 +/- 104	2	Для строительства многоэтажных жилых домов	—	870035765.94
651	23:43:0118001:3281	Земельный участок	Краснодарский край, г Краснодар, проезд 2-й Звенигородский, уч 69	603 +/- 9	2	индивидуальные жилые дома	—	2090359.8
652	23:43:0118001:3284	Земельный участок	Краснодарский край, г Краснодар, проезд 2-й Звенигородский, уч 67	600 +/- 9	2	индивидуальные жилые дома	—	2090796

Начальник отдела		<u>С. П. Черечеча</u>
полное наименование должности	подпись	инициалы, фамилия

М.П.

КАДАСТРОВЫЙ ПЛАН ТЕРРИТОРИИ

Лист № 133	раздела 1	Всего листов раздела 1: 577	Всего разделов: 9	Всего листов: 2092
------------	-----------	-----------------------------	-------------------	--------------------

"14" января 2020 г. № 23/ИСХ/20-28715

Номер кадастрового квартала: 23:43:0118001

Номер п/п	Кадастровый номер объекта недвижимости	Вид объекта недвижимости	Адрес	Площадь или основная характеристика	Категория земель	Виды разрешенного использования	Назначение (проектируемое назначение)	Кадастровая стоимость (руб)
1	2	3	4	5	6	7	8	9
653	23:43:0118001:3301	Земельный участок	Краснодарский край, г Краснодар, проезд 6-й Архангельский, уч 27	1366 +/- 13	2	для индивидуального жилищного строительства	—	4797105.14
654	23:43:0118001:3302	Земельный участок	Местоположение установлено относительно ориентира, расположенного в границах участка. Почтовый адрес ориентира: Краснодарский край, г. Краснодар, Прикубанский внутригородской округ, ул. им. Дзержинского, вблизи земельного участка № 231/А	20152 +/- 50	2	многоэтажные и среднеэтажные жилые дома, в том числе со встроенно-пристроенными на 1-ом этаже помещениями общественного назначения	—	100620000
655	23:43:0118001:3309	Земельный участок	Краснодарский край, г. Краснодар, Прикубанский внутригородской округ, ул. Мартыновская, 1	349 +/- 6	2	индивидуальные жилые дома	—	1206709.38
656	23:43:0118001:3310	Земельный участок	Краснодарский край, г Краснодар, проезд 2-й Звенигородский, уч 65/4	317 +/- 6	2	индивидуальные жилые дома	—	1104244.14
657	23:43:0118001:3312	Земельный участок	Краснодарский край, г. Краснодар, Прикубанский внутригородской округ, ул. Мартыновская, 5	349 +/- 6	2	индивидуальные жилые дома	—	1208398.54
658	23:43:0118001:3313	Земельный участок	Краснодарский край, г. Краснодар, Прикубанский внутригородской округ, ул. Мартыновская, 7	300 +/- 6	2	индивидуальные жилые дома	—	1038738

Начальник отдела		<u>С. П. Черечеча</u>
полное наименование должности	подпись	инициалы, фамилия

М.П.

КАДАСТРОВЫЙ ПЛАН ТЕРРИТОРИИ

Лист № 134	раздела 1	Всего листов раздела 1: 577	Всего разделов: 9	Всего листов: 2092
------------	-----------	-----------------------------	-------------------	--------------------

"14" января 2020 г. № 23/ИСХ/20-28715

Номер кадастрового квартала: 23:43:0118001

Номер п/п	Кадастровый номер объекта недвижимости	Вид объекта недвижимости	Адрес	Площадь или основная характеристика	Категория земель	Виды разрешенного использования	Назначение (проектируемое назначение)	Кадастровая стоимость (руб)
1	2	3	4	5	6	7	8	9
659	23:43:0118001:3314	Земельный участок	Краснодарский край, г Краснодар, ул Мартыновская, уч 9	349 +/- 6	2	индивидуальные жилые дома	—	1209794.54
660	23:43:0118001:3315	Земельный участок	Краснодарский край, г. Краснодар, Прикубанский внутригородской округ, ул. Мартыновская, 11	300 +/- 6	2	индивидуальные жилые дома	—	1040040
661	23:43:0118001:3316	Земельный участок	Краснодарский край, г Краснодар, ул Мартыновская, уч 13	349 +/- 6	2	индивидуальные жилые дома	—	1211368.53
662	23:43:0118001:3317	Земельный участок	Краснодарский край, г. Краснодар, Прикубанский внутригородской округ, ул. Мартыновская, 15	300 +/- 6	2	индивидуальные жилые дома	—	1041345
663	23:43:0118001:3318	Земельный участок	Краснодарский край, г. Краснодар, Прикубанский внутригородской округ, ул. Мартыновская, 17	363 +/- 7	2	индивидуальные жилые дома	—	1261454.04
664	23:43:0118001:3320	Земельный участок	Краснодарский край, г Краснодар, проезд 2-й Звенигородский, уч 65/1	315 +/- 6	2	индивидуальные жилые дома	—	1096363.8
665	23:43:0118001:3321	Земельный участок	Краснодарский край, г Краснодар, проезд 2-й Звенигородский, уч 65/2	315 +/- 6	2	индивидуальные жилые дома	—	1096411.05
666	23:43:0118001:3322	Земельный участок	Краснодарский край, г Краснодар, проезд 2-й Звенигородский, уч 65/3	315 +/- 6	2	индивидуальные жилые дома	—	1096921.35
667	23:43:0118001:3323	Земельный участок	Местоположение установлено относительно ориентира, расположенного в границах участка. Почтовый адрес ориентира: Краснодарский край,	300 +/- 6	2	индивидуальные жилые дома	—	1037361

Начальник отдела		<u>С. П. Черечеча</u>
полное наименование должности	подпись	инициалы, фамилия

М.П.

КАДАСТРОВЫЙ ПЛАН ТЕРРИТОРИИ

Лист № 135	раздела 1	Всего листов раздела 1: 577	Всего разделов: 9	Всего листов: 2092
------------	-----------	-----------------------------	-------------------	--------------------

"14" января 2020 г. № 23/ИСХ/20-28715

Номер кадастрового квартала: 23:43:0118001

Номер п/п	Кадастровый номер объекта недвижимости	Вид объекта недвижимости	Адрес	Площадь или основная характеристика	Категория земель	Виды разрешенного использования	Назначение (проектируемое назначение)	Кадастровая стоимость (руб)
1	2	3	4	5	6	7	8	9
			г. Краснодар, Прикубанский внутригородской округ, ул. Мартыновская, 19					
668	23:43:0118001:3338	Земельный участок	Краснодарский край, г. Краснодар, Прикубанский внутригородской округ, пр. 2-й Архангельский, 21	1620 +/- 8	2	Для индивидуального жилищного строительства	—	5726165.4
669	23:43:0118001:3339	Земельный участок	Краснодарский край, г. Краснодар, Прикубанский внутригородской округ, пр. 2-й Звенигородский, 7	400 +/- 7	2	для индивидуального жилищного строительства	—	1373228
670	23:43:0118001:3340	Земельный участок	Краснодарский край, г. Краснодар, Прикубанский внутригородской округ, пр. 2-й Архангельский, 3/1	399 +/- 7	2	для индивидуального жилищного строительства	—	1368182.97
671	23:43:0118001:3351	Земельный участок	Краснодарский край, г. Краснодар, Прикубанский внутригородской округ, ул. Верная, 43	200 +/- 5	2	для индивидуального жилищного строительства	—	697904
672	23:43:0118001:3352	Земельный участок	Краснодарский край, г. Краснодар, Прикубанский внутригородской округ, ул. Верная, 41	200 +/- 5	2	для индивидуального жилищного строительства	—	697616
673	23:43:0118001:3353	Земельный участок	Краснодарский край, г. Краснодар, Прикубанский внутригородской округ, ул. Звенигородская, 40	200 +/- 5	2	для индивидуального жилищного строительства	—	698460

Начальник отдела		<u>С. П. Черечеча</u>
полное наименование должности	подпись	инициалы, фамилия

М.П.

КАДАСТРОВЫЙ ПЛАН ТЕРРИТОРИИ

Лист № 136	раздела 1	Всего листов раздела 1: 577	Всего разделов: 9	Всего листов: 2092
------------	-----------	-----------------------------	-------------------	--------------------

"14" января 2020 г. № 23/ИСХ/20-28715

Номер кадастрового квартала: 23:43:0118001

Номер п/п	Кадастровый номер объекта недвижимости	Вид объекта недвижимости	Адрес	Площадь или основная характеристика	Категория земель	Виды разрешенного использования	Назначение (проектируемое назначение)	Кадастровая стоимость (руб)
1	2	3	4	5	6	7	8	9
674	23:43:0118001:3354	Земельный участок	Краснодарский край, г. Краснодар, Прикубанский внутригородской округ, ул. Верная, 45	200 +/- 5	2	для индивидуального жилищного строительства	—	698156
675	23:43:0118001:3355	Земельный участок	Краснодарский край, г Краснодар, проезд 6-й Архангельский, уч 16	2398 +/- 17	2	для индивидуального жилищного строительства	—	8396477.1
676	23:43:0118001:3356	Земельный участок	Местоположение установлено относительно ориентира, расположенного в границах участка. Почтовый адрес ориентира: Краснодарский край, г Краснодар, Прикубанский внутригородской округ, в районе ул.Пригородная	1954 +/- 15	2	для индивидуального жилищного строительства	—	6884821.3
677	23:43:0118001:3357	Земельный участок	Краснодарский край, г Краснодар, проезд 2-й Звенигородский, уч 65	300 +/- 6	2	Для индивидуального жилищного строительства	—	1044348
678	23:43:0118001:3358	Земельный участок	Местоположение установлено относительно ориентира, расположенного в границах участка. Почтовый адрес ориентира: Краснодарский край, г. Краснодар, Прикубанский внутригородской округ, ул. Мартыновская, 3	300 +/- 6	2	Для индивидуального жилищного строительства	—	1043139

Начальник отдела		<u>С. П. Черечеча</u>
полное наименование должности	подпись	инициалы, фамилия

М.П.

КАДАСТРОВЫЙ ПЛАН ТЕРРИТОРИИ

Лист № 137	раздела 1	Всего листов раздела 1: 577	Всего разделов: 9	Всего листов: 2092
------------	-----------	-----------------------------	-------------------	--------------------

"14" января 2020 г. № 23/ИСХ/20-28715

Номер кадастрового квартала: 23:43:0118001

Номер п/п	Кадастровый номер объекта недвижимости	Вид объекта недвижимости	Адрес	Площадь или основная характеристика	Категория земель	Виды разрешенного использования	Назначение (проектируемое назначение)	Кадастровая стоимость (руб)
1	2	3	4	5	6	7	8	9
679	23:43:0118001:3386	Земельный участок	Краснодарский край, г. Краснодар, Прикубанский внутригородской округ, пр. 1-й Архангельский, 30/1	373 +/- 7	2	для индивидуального жилищного строительства	—	1310363.92
680	23:43:0118001:3387	Земельный участок	Краснодарский край, г. Краснодар, Прикубанский внутригородской округ, пр. 1-й Архангельский, 30	365 +/- 7	2	для индивидуального жилищного строительства	—	1281416.45
681	23:43:0118001:3397	Земельный участок	Краснодарский край, г. Краснодар, Прикубанский внутригородской округ, ул. Пригородная, 18/1	300 +/- 6	2	для индивидуального жилищного строительства	—	1023888
682	23:43:0118001:3414	Земельный участок	350005 Краснодарский край, г. Краснодар, р-н Прикубанский внутригородской округ, проезд Звенигородский 2-й, д 67/2	612 +/- 9	2	индивидуальные жилые дома	—	2125580.04
683	23:43:0118001:3418	Земельный участок	Краснодарский край, г. Краснодар, Прикубанский внутригородской округ, ул. Луганская, 5/2	371 +/- 7	2	для индивидуального жилищного строительства	—	1293205.83
684	23:43:0118001:3419	Земельный участок	Краснодарский край, г. Краснодар, Прикубанский внутригородской округ, ул. Луганская, 5/3	371 +/- 7	2	для индивидуального жилищного строительства	—	1294571.11
685	23:43:0118001:3420	Земельный участок	Краснодарский край, г. Краснодар, Прикубанский внутригородской округ, ул. Луганская, 5/1	310 +/- 6	2	для индивидуального жилищного строительства	—	1081084.7

Начальник отдела		<u>С. П. Черечеча</u>
полное наименование должности	подпись	инициалы, фамилия

М.П.

КАДАСТРОВЫЙ ПЛАН ТЕРРИТОРИИ

Лист № 138	раздела 1	Всего листов раздела 1: 577	Всего разделов: 9	Всего листов: 2092
------------	-----------	-----------------------------	-------------------	--------------------

"14" января 2020 г. № 23/ИСХ/20-28715

Номер кадастрового квартала: 23:43:0118001

Номер п/п	Кадастровый номер объекта недвижимости	Вид объекта недвижимости	Адрес	Площадь или основная характеристика	Категория земель	Виды разрешенного использования	Назначение (проектируемое назначение)	Кадастровая стоимость (руб)
1	2	3	4	5	6	7	8	9
686	23:43:0118001:3421	Земельный участок	Краснодарский край, г. Краснодар, Прикубанский внутригородской округ, ул. Луганская, 5/А	300 +/- 6	2	для индивидуального жилищного строительства	—	1047381
687	23:43:0118001:3422	Земельный участок	Краснодарский край, г. Краснодар, Прикубанский внутригородской округ, ул. Луганская, 5	310 +/- 6	2	для индивидуального жилищного строительства	—	1081915.5
688	23:43:0118001:3423	Земельный участок	Краснодарский край, г. Краснодар, Прикубанский внутригородской округ, ул. Луганская, 5/5	310 +/- 6	2	для индивидуального жилищного строительства	—	1083806.5
689	23:43:0118001:3424	Земельный участок	Краснодарский край, г. Краснодар, Прикубанский внутригородской округ, ул. Луганская, 5/4	310 +/- 6	2	для индивидуального жилищного строительства	—	1082814.5
690	23:43:0118001:3438	Земельный участок	Местоположение установлено относительно ориентира, расположенного в границах участка. Почтовый адрес ориентира: Краснодарский край, г. Краснодар, р-н Прикубанский внутригородской округ, ул. Пригородная	10807 +/- 6	2	Для ведения сельскохозяйственного производства	—	168913.41
691	23:43:0118001:3439	Земельный участок	Местоположение установлено относительно ориентира, расположенного в границах участка. Почтовый адрес ориентира: Краснодарский край, г. Краснодар, р-н Прикубанский	9094 +/- 5	2	Для ведения сельскохозяйственного производства	—	142139.22

Начальник отдела		<u>С. П. Черечеча</u>
полное наименование должности	подпись	инициалы, фамилия

М.П.

КАДАСТРОВЫЙ ПЛАН ТЕРРИТОРИИ

Лист № 139	раздела 1	Всего листов раздела 1: 577	Всего разделов: 9	Всего листов: 2092
------------	-----------	-----------------------------	-------------------	--------------------

"14" января 2020 г. № 23/ИСХ/20-28715

Номер кадастрового квартала: 23:43:0118001

Номер п/п	Кадастровый номер объекта недвижимости	Вид объекта недвижимости	Адрес	Площадь или основная характеристика	Категория земель	Виды разрешенного использования	Назначение (проектируемое назначение)	Кадастровая стоимость (руб)
1	2	3	4	5	6	7	8	9
			внутригородской округ, ул Пригородная					
692	23:43:0118001:3440	Земельный участок	Местоположение установлено относительно ориентира, расположенного в границах участка. Почтовый адрес ориентира: Краснодарский край, г Краснодар, р-н Прикубанский внутригородской округ, ул Пригородная	840 +/- 2	2	Для ведения сельскохозяйственного производства	—	13129.2
693	23:43:0118001:3441	Земельный участок	Местоположение установлено относительно ориентира, расположенного в границах участка. Почтовый адрес ориентира: Краснодарский край, г Краснодар, р-н Прикубанский внутригородской округ, ул Пригородная	1199 +/- 2	2	Для ведения сельскохозяйственного производства	—	18740.37
694	23:43:0118001:3484	Земельный участок	Краснодарский край, г. Краснодар, Прикубанский внутригородской округ, пр. 1-й Архангельский, 8	304 +/- 6	2	для индивидуального жилищного строительства	—	1050152.8
695	23:43:0118001:3485	Земельный участок	Краснодарский край, г. Краснодар, Прикубанский внутригородской округ, ул. Звенигородская, 5/8	304 +/- 6	2	для индивидуального жилищного строительства	—	1049642.08
696	23:43:0118001:3486	Земельный участок	Краснодарский край, г. Краснодар, Прикубанский внутригородской округ, ул. Архангельская, 69	334 +/- 6	2	для индивидуального жилищного строительства	—	1173365.38

Начальник отдела		<u>С. П. Черечеча</u>
полное наименование должности	подпись	инициалы, фамилия

М.П.

КАДАСТРОВЫЙ ПЛАН ТЕРРИТОРИИ

Лист № 140	раздела 1	Всего листов раздела 1: 577	Всего разделов: 9	Всего листов: 2092
------------	-----------	-----------------------------	-------------------	--------------------

"14" января 2020 г. № 23/ИСХ/20-28715

Номер кадастрового квартала: 23:43:0118001

Номер п/п	Кадастровый номер объекта недвижимости	Вид объекта недвижимости	Адрес	Площадь или основная характеристика	Категория земель	Виды разрешенного использования	Назначение (проектируемое назначение)	Кадастровая стоимость (руб)
1	2	3	4	5	6	7	8	9
697	23:43:0118001:3487	Земельный участок	Краснодарский край, г. Краснодар, Прикубанский внутригородской округ, ул. Архангельская, 69/А	335 +/- 6	2	для индивидуального жилищного строительства	—	1178489.8
698	23:43:0118001:3488	Земельный участок	Краснодарский край, г. Краснодар, Прикубанский внутригородской округ, ул. Архангельская, 71	393 +/- 7	2	для индивидуального жилищного строительства	—	1381300.68
699	23:43:0118001:3489	Земельный участок	Краснодарский край, г. Краснодар, Прикубанский внутригородской округ, ул. Архангельская, 71/1	392 +/- 7	2	для индивидуального жилищного строительства	—	1379565.6
700	23:43:0118001:3512	Земельный участок	Краснодарский край, г. Краснодар, Прикубанский внутригородской округ, ул. Югорская, 11	313 +/- 6	2	Индивидуальные жилые дома	—	1090197.78
701	23:43:0118001:3513	Земельный участок	Краснодарский край, г. Краснодар, Прикубанский внутригородской округ, ул. Архангельская, 79	366 +/- 7	2	Индивидуальные жилые дома	—	1290922.26
702	23:43:0118001:3514	Земельный участок	Краснодарский край, г. Краснодар, Прикубанский внутригородской округ, ул. Югорская, 13	314 +/- 6	2	Индивидуальные жилые дома	—	1094610.28
703	23:43:0118001:3515	Земельный участок	Краснодарский край, г. Краснодар, Прикубанский внутригородской округ, ул. Холмогорская, 14	314 +/- 6	2	Индивидуальные жилые дома	—	1094842.64

Начальник отдела		<u>С. П. Черечеча</u>
полное наименование должности	подпись	инициалы, фамилия

М.П.

КАДАСТРОВЫЙ ПЛАН ТЕРРИТОРИИ

Лист № 141	раздела 1	Всего листов раздела 1: 577	Всего разделов: 9	Всего листов: 2092
------------	-----------	-----------------------------	-------------------	--------------------

"14" января 2020 г. № 23/ИСХ/20-28715

Номер кадастрового квартала: 23:43:0118001

Номер п/п	Кадастровый номер объекта недвижимости	Вид объекта недвижимости	Адрес	Площадь или основная характеристика	Категория земель	Виды разрешенного использования	Назначение (проектируемое назначение)	Кадастровая стоимость (руб)
1	2	3	4	5	6	7	8	9
704	23:43:0118001:3516	Земельный участок	Краснодарский край, г. Краснодар, Прикубанский внутригородской округ, ул. Югорская, 15	314 +/- 6	2	Индивидуальные жилые дома	—	1095426.68
705	23:43:0118001:3517	Земельный участок	Краснодарский край, г. Краснодар, Прикубанский внутригородской округ, ул. Холмогорская, 16	314 +/- 6	2	Индивидуальные жилые дома	—	1095765.8
706	23:43:0118001:3518	Земельный участок	Краснодарский край, г. Краснодар, Прикубанский внутригородской округ, ул. Югорская, 17	313 +/- 6	2	Индивидуальные жилые дома	—	1092889.58
707	23:43:0118001:3519	Земельный участок	Краснодарский край, г. Краснодар, Прикубанский внутригородской округ, ул. Холмогорская, 18	313 +/- 6	2	Индивидуальные жилые дома	—	1093280.83
708	23:43:0118001:3520	Земельный участок	Краснодарский край, г. Краснодар, Прикубанский внутригородской округ, ул. Югорская, 19	314 +/- 6	2	Индивидуальные жилые дома	—	1097282.42
709	23:43:0118001:3521	Земельный участок	Краснодарский край, г. Краснодар, Прикубанский внутригородской округ, ул. Холмогорская, 20	314 +/- 6	2	Индивидуальные жилые дома	—	1097549.32
710	23:43:0118001:3522	Земельный участок	Краснодарский край, г. Краснодар, Прикубанский внутригородской округ, ул. Югорская, 21	313 +/- 6	2	Индивидуальные жилые дома	—	1094742.54

Начальник отдела		<u>С. П. Черечеча</u>
полное наименование должности	подпись	инициалы, фамилия

М.П.

КАДАСТРОВЫЙ ПЛАН ТЕРРИТОРИИ

Лист № 142	раздела 1	Всего листов раздела 1: 577	Всего разделов: 9	Всего листов: 2092
------------	-----------	-----------------------------	-------------------	--------------------

"14" января 2020 г. № 23/ИСХ/20-28715

Номер кадастрового квартала: 23:43:0118001

Номер п/п	Кадастровый номер объекта недвижимости	Вид объекта недвижимости	Адрес	Площадь или основная характеристика	Категория земель	Виды разрешенного использования	Назначение (проектируемое назначение)	Кадастровая стоимость (руб)
1	2	3	4	5	6	7	8	9
711	23:43:0118001:3523	Земельный участок	Краснодарский край, г. Краснодар, Прикубанский внутригородской округ, ул. Холмогорская, 22	313 +/- 6	2	Индивидуальные жилые дома	—	1095161.96
712	23:43:0118001:3524	Земельный участок	Краснодарский край, г. Краснодар, Прикубанский внутригородской округ, ул. Югорская, 23	851 +/- 10	2	Индивидуальные жилые дома	—	2980091.37
713	23:43:0118001:3525	Земельный участок	Краснодарский край, г. Краснодар, Прикубанский внутригородской округ, ул. Холмогорская, 24	424 +/- 7	2	Индивидуальные жилые дома	—	1485356.8
714	23:43:0118001:3526	Земельный участок	Краснодарский край, г. Краснодар, Прикубанский внутригородской округ, ул. Югорская, 25	851 +/- 10	2	Индивидуальные жилые дома	—	2985554.79
715	23:43:0118001:3527	Земельный участок	Краснодарский край, г. Краснодар, Прикубанский внутригородской округ, ул. Холмогорская, 26	424 +/- 7	2	Индивидуальные жилые дома	—	1487981.36
716	23:43:0118001:3528	Земельный участок	Краснодарский край, г. Краснодар, Прикубанский внутригородской округ, ул. Югорская, 27	851 +/- 10	2	Индивидуальные жилые дома	—	2990609.73
717	23:43:0118001:3529	Земельный участок	Краснодарский край, г. Краснодар, ул. Холмогорская, уч 28	424 +/- 7	2	Индивидуальные жилые дома	—	1490504.16
718	23:43:0118001:3530	Земельный участок	Краснодарский край, г. Краснодар, Прикубанский внутригородской округ, ул. Югорская, 29	852 +/- 10	2	Индивидуальные жилые дома	—	2999832.36

Начальник отдела		<u>С. П. Черечеча</u>
полное наименование должности	подпись	инициалы, фамилия

М.П.

КАДАСТРОВЫЙ ПЛАН ТЕРРИТОРИИ

Лист № 143	раздела 1	Всего листов раздела 1: 577	Всего разделов: 9	Всего листов: 2092
------------	-----------	-----------------------------	-------------------	--------------------

"14" января 2020 г. № 23/ИСХ/20-28715

Номер кадастрового квартала: 23:43:0118001

Номер п/п	Кадастровый номер объекта недвижимости	Вид объекта недвижимости	Адрес	Площадь или основная характеристика	Категория земель	Виды разрешенного использования	Назначение (проектируемое назначение)	Кадастровая стоимость (руб)
1	2	3	4	5	6	7	8	9
719	23:43:0118001:3531	Земельный участок	Краснодарский край, г Краснодар, ул Холмогорская, уч 30	424 +/- 7	2	Индивидуальные жилые дома	—	1493026.96
720	23:43:0118001:3532	Земельный участок	Краснодарский край, г. Краснодар, Прикубанский внутригородской округ, ул. Архангельская, 75	367 +/- 7	2	Индивидуальные жилые дома	—	1293847.49
721	23:43:0118001:3533	Земельный участок	Краснодарский край, г Краснодар, ул Архангельская, уч 77	367 +/- 7	2	Индивидуальные жилые дома	—	1294100.72
722	23:43:0118001:3534	Земельный участок	Краснодарский край, г. Краснодар, Прикубанский внутригородской округ, ул. Холмогорская, 12	313 +/- 6	2	Индивидуальные жилые дома	—	1090429.4
723	23:43:0118001:3546	Земельный участок	Российская Федерация, Краснодарский край, г. Краснодар, Прикубанский внутригородской округ, проезд 3-й Звенигородский, 59	300 +/- 6	2	индивидуальные жилые дома	—	1032072
724	23:43:0118001:3547	Земельный участок	Российская Федерация, Краснодарский край, г. Краснодар, Прикубанский внутригородской округ, проезд 3-й Звенигородский, 65	300 +/- 6	2	индивидуальные жилые дома	—	1032552
725	23:43:0118001:3548	Земельный участок	Российская Федерация, Краснодарский край, г. Краснодар, Прикубанский внутригородской округ, проезд 3-й Звенигородский, 63	300 +/- 6	2	индивидуальные жилые дома	—	1033002
726	23:43:0118001:3549	Земельный участок	Местоположение установлено относительно ориентира, расположенного в границах	300 +/- 6	2	индивидуальные жилые дома	—	1033374

Начальник отдела		<u>С. П. Черечеча</u>
полное наименование должности	подпись	инициалы, фамилия

М.П.

КАДАСТРОВЫЙ ПЛАН ТЕРРИТОРИИ

Лист № 144	раздела 1	Всего листов раздела 1: 577	Всего разделов: 9	Всего листов: 2092
------------	-----------	-----------------------------	-------------------	--------------------

"14" января 2020 г. № 23/ИСХ/20-28715

Номер кадастрового квартала: 23:43:0118001

Номер п/п	Кадастровый номер объекта недвижимости	Вид объекта недвижимости	Адрес	Площадь или основная характеристика	Категория земель	Виды разрешенного использования	Назначение (проектируемое назначение)	Кадастровая стоимость (руб)
1	2	3	4	5	6	7	8	9
			участка. Почтовый адрес ориентира: Краснодарский край, г. Краснодар, Прикубанский внутригородской округ, проезд 3-й Звенигородский, 61					
727	23:43:0118001:3550	Земельный участок	Российская Федерация, Краснодарский край, г. Краснодар, Прикубанский внутригородской округ, проезд 3-й Звенигородский, 67	300 +/- 6	2	индивидуальные жилые дома	—	1033824
728	23:43:0118001:3551	Земельный участок	Краснодарский край, г. Краснодар, Прикубанский внутригородской округ, проезд Звенигородский 3-й, 79	300 +/- 6	2	индивидуальные жилые дома	—	1036197
729	23:43:0118001:3552	Земельный участок	Краснодарский край, г. Краснодар, р-н Прикубанский внутригородской округ, проезд Звенигородский 3-й, 71	300 +/- 6	2	индивидуальные жилые дома	—	1034643
730	23:43:0118001:3553	Земельный участок	Краснодарский край, г. Краснодар, Прикубанский внутригородской округ, проезд 3-й Звенигородский, 73	300 +/- 6	2	индивидуальные жилые дома	—	1034931
731	23:43:0118001:3554	Земельный участок	Краснодарский край, г. Краснодар, Прикубанский внутригородской округ, проезд Звенигородский 3-й, 75	300 +/- 6	2	индивидуальные жилые дома	—	1035300
732	23:43:0118001:3555	Земельный участок	Краснодарский край, г. Краснодар, Прикубанский внутригородской округ, проезд Звенигородский 3-й, 77	300 +/- 6	2	индивидуальные жилые дома	—	1035492

Начальник отдела		<u>С. П. Черечеча</u>
полное наименование должности	подпись	инициалы, фамилия

М.П.

КАДАСТРОВЫЙ ПЛАН ТЕРРИТОРИИ

Лист № 145	раздела 1	Всего листов раздела 1: 577	Всего разделов: 9	Всего листов: 2092
------------	-----------	-----------------------------	-------------------	--------------------

"14" января 2020 г. № 23/ИСХ/20-28715

Номер кадастрового квартала: 23:43:0118001

Номер п/п	Кадастровый номер объекта недвижимости	Вид объекта недвижимости	Адрес	Площадь или основная характеристика	Категория земель	Виды разрешенного использования	Назначение (проектируемое назначение)	Кадастровая стоимость (руб)
1	2	3	4	5	6	7	8	9
733	23:43:0118001:3556	Земельный участок	Краснодарский край, г. Краснодар, р-н Прикубанский внутригородской округ, проезд Звенигородский 3-й, 69	300 +/- 6	2	индивидуальные жилые дома	—	1034220
734	23:43:0118001:3558	Земельный участок	Краснодарский край, г. Краснодар, Прикубанский внутригородской округ, ул. Пригородная, 18/2	637 +/- 9	2	для индивидуального жилищного строительства	—	2177074.9
735	23:43:0118001:3560	Земельный участок	Краснодарский край, г. Краснодар, Прикубанский внутригородской округ, пр. 3-й Звенигородский, 29/1	403 +/- 7	2	для индивидуального жилищного строительства	—	1380452.32
736	23:43:0118001:3562	Земельный участок	Краснодарский край, г. Краснодар, Прикубанский внутригородской округ, ул. Пригородная, 20/1	435 +/- 7	2	для индивидуального жилищного строительства	—	1491767.25
737	23:43:0118001:3563	Земельный участок	Краснодарский край, г. Краснодар, Прикубанский внутригородской округ, ул. Пригородная, 20/2	448 +/- 7	2	для индивидуального жилищного строительства	—	1538028.8
738	23:43:0118001:3564	Земельный участок	Краснодарский край, г. Краснодар, Прикубанский внутригородской округ, ул. Пригородная, 20/3	461 +/- 8	2	для индивидуального жилищного строительства	—	1583613.37
739	23:43:0118001:3565	Земельный участок	Краснодарский край, г. Краснодар, Прикубанский внутригородской округ, ул. Пригородная, 20	422 +/- 7	2	для индивидуального жилищного строительства	—	1445535.68

Начальник отдела		<u>С. П. Черечеча</u>
полное наименование должности	подпись	инициалы, фамилия

М.П.

КАДАСТРОВЫЙ ПЛАН ТЕРРИТОРИИ

Лист № 146	раздела 1	Всего листов раздела 1: 577	Всего разделов: 9	Всего листов: 2092
------------	-----------	-----------------------------	-------------------	--------------------

"14" января 2020 г. № 23/ИСХ/20-28715

Номер кадастрового квартала: 23:43:0118001

Номер п/п	Кадастровый номер объекта недвижимости	Вид объекта недвижимости	Адрес	Площадь или основная характеристика	Категория земель	Виды разрешенного использования	Назначение (проектируемое назначение)	Кадастровая стоимость (руб)
1	2	3	4	5	6	7	8	9
740	23:43:0118001:3566	Земельный участок	Краснодарский край, г Краснодар, проезд 3-й Звенигородский, уч 1	888 +/- 10	2	для индивидуального жилищного строительства	—	3009041.28
741	23:43:0118001:3567	Земельный участок	Краснодарский край, г Краснодар, проезд 3-й Звенигородский, уч 1/2	300 +/- 6	2	для индивидуального жилищного строительства	—	1016577
742	23:43:0118001:3568	Земельный участок	Краснодарский край, г Краснодар, проезд 3-й Звенигородский, уч 1/1	300 +/- 6	2	для индивидуального жилищного строительства	—	1016673
743	23:43:0118001:3583	Земельный участок	Краснодарский край, г. Краснодар, Прикубанский внутригородской округ, ул. Архангельская, 55	329 +/- 4	2	Для индивидуального жилищного строительства	—	1145913.58
744	23:43:0118001:3584	Земельный участок	Краснодарский край, г. Краснодар, Прикубанский внутригородской округ, пр. 3-й Архангельский, 15	300 +/- 3	2	Для индивидуального жилищного строительства	—	1044630
745	23:43:0118001:3588	Земельный участок	Местоположение установлено относительно ориентира, расположенного в границах участка. Почтовый адрес ориентира: Краснодарский край, г. Краснодар, Прикубанский внутригородской округ, в районе ул. Пригородной	31165 +/- 62	2	Для организации подъездных путей	—	39287845.6
746	23:43:0118001:3589	Земельный участок	Местоположение установлено относительно ориентира,	12 +/- 1	2	Для организации подъездных путей	—	15127.68

Начальник отдела		<u>С. П. Черечеча</u>
полное наименование должности	подпись	инициалы, фамилия

М.П.

КАДАСТРОВЫЙ ПЛАН ТЕРРИТОРИИ

Лист № 147	раздела 1	Всего листов раздела 1: 577	Всего разделов: 9	Всего листов: 2092
------------	-----------	-----------------------------	-------------------	--------------------

"14" января 2020 г. № 23/ИСХ/20-28715

Номер кадастрового квартала: 23:43:0118001

Номер п/п	Кадастровый номер объекта недвижимости	Вид объекта недвижимости	Адрес	Площадь или основная характеристика	Категория земель	Виды разрешенного использования	Назначение (проектируемое назначение)	Кадастровая стоимость (руб)
1	2	3	4	5	6	7	8	9
			расположенного в границах участка. Почтовый адрес ориентира: Краснодарский край, г. Краснодар, Прикубанский внутригородской округ, в районе ул. Пригородной					
747	23:43:0118001:3590	Земельный участок	Местоположение установлено относительно ориентира, расположенного в границах участка. Почтовый адрес ориентира: Краснодарский край, г. Краснодар, Прикубанский внутригородской округ, в районе ул. Пригородной	15 +/- 1	2	Для организации подъездных путей	—	18909.6
748	23:43:0118001:3591	Земельный участок	Местоположение установлено относительно ориентира, расположенного в границах участка. Почтовый адрес ориентира: Краснодарский край, г. Краснодар, Прикубанский внутригородской округ, ул. Пригородная	15 +/- 1	2	подъездные пути (площадки), площадки для сбора мусора	—	47224.95
749	23:43:0118001:3592	Земельный участок	Местоположение установлено относительно ориентира, расположенного в границах участка. Почтовый адрес ориентира: Краснодарский край, г. Краснодар, Прикубанский внутригородской округ, ул. Пригородная	71389 +/- 94	2	подъездные пути (площадки), площадки для сбора мусора	—	137148977.35

Начальник отдела		<u>С. П. Черечеча</u>
полное наименование должности	подпись	инициалы, фамилия

М.П.

КАДАСТРОВЫЙ ПЛАН ТЕРРИТОРИИ

Лист № 148	раздела 1	Всего листов раздела 1: 577	Всего разделов: 9	Всего листов: 2092
------------	-----------	-----------------------------	-------------------	--------------------

"14" января 2020 г. № 23/ИСХ/20-28715

Номер кадастрового квартала: 23:43:0118001

Номер п/п	Кадастровый номер объекта недвижимости	Вид объекта недвижимости	Адрес	Площадь или основная характеристика	Категория земель	Виды разрешенного использования	Назначение (проектируемое назначение)	Кадастровая стоимость (руб)
1	2	3	4	5	6	7	8	9
750	23:43:0118001:3603	Земельный участок	Российская Федерация, Краснодарский край, город Краснодар, Прикубанский внутригородской округ, проезд 6-й Архангельский, 21	1068 +/- 11	2	для индивидуального жилищного строительства	—	3731431.8
751	23:43:0118001:3604	Земельный участок	Российская Федерация, Краснодарский край, город Краснодар, Прикубанский внутригородской округ, проезд 6-й Архангельский, 19	302 +/- 6	2	Объекты физической культуры и спорта (спорткомплексы, спортплощадки, спортзалы, теннисные корты и т.п.)	—	620277.8
752	23:43:0118001:3615	Земельный участок	Российская федерация, Краснодарский край, г.Краснодар, Прикубанский внутригородской округ, проезд 4-й Архангельский, 14/1	200 +/- 5	2	для индивидуального жилищного строительства	—	692356
753	23:43:0118001:3616	Земельный участок	Российская федерация, Краснодарский край, г.Краснодар, Прикубанский внутригородской округ, проезд 4-й Архангельский, 16	399 +/- 7	2	для индивидуального жилищного строительства	—	1383584.37
754	23:43:0118001:3617	Земельный участок	Российская федерация, Краснодарский край, г.Краснодар, Прикубанский внутригородской округ, проезд 4-й Архангельский, 14/2	197 +/- 5	2	для индивидуального жилищного строительства	—	682228.73

Начальник отдела		<u>С. П. Черечеча</u>
полное наименование должности	подпись	инициалы, фамилия

М.П.

КАДАСТРОВЫЙ ПЛАН ТЕРРИТОРИИ

Лист № 149	раздела 1	Всего листов раздела 1: 577	Всего разделов: 9	Всего листов: 2092
------------	-----------	-----------------------------	-------------------	--------------------

"14" января 2020 г. № 23/ИСХ/20-28715

Номер кадастрового квартала: 23:43:0118001

Номер п/п	Кадастровый номер объекта недвижимости	Вид объекта недвижимости	Адрес	Площадь или основная характеристика	Категория земель	Виды разрешенного использования	Назначение (проектируемое назначение)	Кадастровая стоимость (руб)
1	2	3	4	5	6	7	8	9
755	23:43:0118001:3620	Земельный участок	Краснодарский край, г. Краснодар, Прикубанский внутригородской округ, ул. Звенигородская, 7/13	349 +/- 4	2	Для индивидуального жилищного строительства	—	1227757.57
756	23:43:0118001:3621	Земельный участок	Краснодарский край, г. Краснодар, Прикубанский внутригородской округ, ул. Звенигородская, 7/12	349 +/- 4	2	Для индивидуального жилищного строительства	—	1226002.1
757	23:43:0118001:3625	Земельный участок	Российская Федерация, Краснодарский край, город Краснодар, Прикубанский внутригородской округ, ул. Пригородная, 14	800 +/- 10	2	Для индивидуального жилищного строительства	—	2712192
758	23:43:0118001:3633	Земельный участок	Российская Федерация, Краснодарский край, г. Краснодар, Прикубанский внутригородской округ, пр. 2-й Звенигородский, 67/А	306 +/- 6	2	индивидуальные жилые дома	—	1063790.64
759	23:43:0118001:3634	Земельный участок	Краснодарский край, г. Краснодар, Прикубанский внутригородской округ, пр. Звенигородский 2-й, 67/1	306 +/- 6	2	индивидуальные жилые дома	—	1064469.96
760	23:43:0118001:3672	Земельный участок	Местоположение установлено относительно ориентира, расположенного в границах участка. Почтовый адрес ориентира: Краснодарский край, г. Краснодар, Прикубанский внутригородской округ, в районе ул. Пригородная, 24	2443 +/- 9.89	2	Для индивидуального жилищного строительства	—	8546053.74

Начальник отдела		<u>С. П. Черечеча</u>
полное наименование должности	подпись	инициалы, фамилия

М.П.

КАДАСТРОВЫЙ ПЛАН ТЕРРИТОРИИ

Лист № 150	раздела 1	Всего листов раздела 1: 577	Всего разделов: 9	Всего листов: 2092
------------	-----------	-----------------------------	-------------------	--------------------

"14" января 2020 г. № 23/ИСХ/20-28715

Номер кадастрового квартала: 23:43:0118001

Номер п/п	Кадастровый номер объекта недвижимости	Вид объекта недвижимости	Адрес	Площадь или основная характеристика	Категория земель	Виды разрешенного использования	Назначение (проектируемое назначение)	Кадастровая стоимость (руб)
1	2	3	4	5	6	7	8	9
761	23:43:0118001:3679	Земельный участок	Краснодарский край, г.Краснодар, Прикубанский внутригородской округ, ул.Звенигородская,29	396 +/- 7	2	для индивидуального жилищного строительства	—	1393757.64
762	23:43:0118001:3680	Земельный участок	Краснодарский край, г.Краснодар, Прикубанский внутригородской округ, ул.Звенигородская,27	395 +/- 7	2	для индивидуального жилищного строительства	—	1389321.65
763	23:43:0118001:3685	Земельный участок	Краснодарский край, г. Краснодар, Прикубанский внутригородской округ, ул. Яблоновская, 12/1	400 +/- 4.22	2	для индивидуального жилищного строительства	—	1366648
764	23:43:0118001:3686	Земельный участок	Краснодарский край, г. Краснодар, Прикубанский внутригородской округ, ул. Яблоновская, 12	400 +/- 4.22	2	для индивидуального жилищного строительства	—	1366188
765	23:43:0118001:3687	Земельный участок	Краснодарский край, г Краснодар, ул Яблоновская, уч 8/1	400 +/- 4.22	2	для индивидуального жилищного строительства	—	1364500
766	23:43:0118001:3688	Земельный участок	Краснодарский край, г Краснодар, ул Яблоновская, уч 8	400 +/- 4.22	2	для индивидуального жилищного строительства	—	1363792
767	23:43:0118001:3696	Земельный участок	Местоположение установлено относительно ориентира, расположенного в границах участка. Почтовый адрес ориентира: Краснодарский край, г. Краснодар, Прикубанский	400 +/- 4.22	2	для индивидуального жилищного строительства	—	1365592

Начальник отдела		<u>С. П. Черечеча</u>
полное наименование должности	подпись	инициалы, фамилия

М.П.

КАДАСТРОВЫЙ ПЛАН ТЕРРИТОРИИ

Лист № 151	раздела 1	Всего листов раздела 1: 577	Всего разделов: 9	Всего листов: 2092
------------	-----------	-----------------------------	-------------------	--------------------

"14" января 2020 г. № 23/ИСХ/20-28715

Номер кадастрового квартала: 23:43:0118001

Номер п/п	Кадастровый номер объекта недвижимости	Вид объекта недвижимости	Адрес	Площадь или основная характеристика	Категория земель	Виды разрешенного использования	Назначение (проектируемое назначение)	Кадастровая стоимость (руб)
1	2	3	4	5	6	7	8	9
			внутригородской округ, ул. Яблоновская, 10/1					
768	23:43:0118001:3697	Земельный участок	Краснодарский край, г. Краснодар, Прикубанский внутригородской округ, ул. Яблоновская, 10	400 +/- 4.22	2	для индивидуального жилищного строительства	—	1364996
769	23:43:0118001:3700	Земельный участок	Местоположение установлено относительно ориентира, расположенного в границах участка. Почтовый адрес ориентира: Краснодарский край, г. Краснодар, Прикубанский внутригородской округ, пр. 2-й Архангельский, 17/1	305 +/- 3.51	2	Для индивидуального жилищного строительства	—	1073179.1
770	23:43:0118001:3701	Земельный участок	Краснодарский край, г. Краснодар, Прикубанский внутригородской округ, пр. 2-й Архангельский, 17	300 +/- 3.64	2	Для индивидуального жилищного строительства	—	1054143
771	23:43:0118001:3714	Земельный участок	Краснодарский край, г. Краснодар, ул Яблоновская, уч 11/1	400 +/- 4.22	2	для индивидуального жилищного строительства	—	1361976
772	23:43:0118001:3715	Земельный участок	Краснодарский край, г. Краснодар, ул Яблоновская, уч 11	400 +/- 4.22	2	для индивидуального жилищного строительства	—	1361976
773	23:43:0118001:3716	Земельный участок	Местоположение установлено относительно ориентира, расположенного в границах участка. Почтовый адрес	414 +/- 7	2	Для индивидуального жилищного строительства	—	1459710.18

Начальник отдела		<u>С. П. Черечеча</u>
полное наименование должности	подпись	инициалы, фамилия

М.П.

КАДАСТРОВЫЙ ПЛАН ТЕРРИТОРИИ

Лист № 152	раздела 1	Всего листов раздела 1: 577	Всего разделов: 9	Всего листов: 2092
------------	-----------	-----------------------------	-------------------	--------------------

"14" января 2020 г. № 23/ИСХ/20-28715

Номер кадастрового квартала: 23:43:0118001

Номер п/п	Кадастровый номер объекта недвижимости	Вид объекта недвижимости	Адрес	Площадь или основная характеристика	Категория земель	Виды разрешенного использования	Назначение (проектируемое назначение)	Кадастровая стоимость (руб)
1	2	3	4	5	6	7	8	9
			ориентира: Краснодарский край, г Краснодар, р-н Прикубанский внутригородской округ, ул Пригородная, в районе ул. Пригородная, 24					
774	23:43:0118001:3717	Земельный участок	Местоположение установлено относительно ориентира, расположенного в границах участка. Почтовый адрес ориентира: Краснодарский край, г Краснодар, р-н Прикубанский внутригородской округ, ул Пригородная, д 24	414 +/- 7	2	Для индивидуального жилищного строительства	—	1459710.18
775	23:43:0118001:3720	Земельный участок	Краснодарский край, г Краснодар, проезд 2-й Архангельский, уч 11/1	388 +/- 7	2	Для индивидуального жилищного строительства	—	1345036.92
776	23:43:0118001:3721	Земельный участок	Краснодарский край, г Краснодар, проезд 2-й Архангельский, уч 11	443 +/- 7	2	Для индивидуального жилищного строительства	—	1535699.37
777	23:43:0118001:3736	Земельный участок	Местоположение установлено относительно ориентира, расположенного в границах участка. Почтовый адрес ориентира: Краснодарский край, г. Краснодар, Прикубанский внутригородской округ, вблизи ул. Пригородной, 24	400 +/- 7	2	для индивидуального жилищного строительства	—	1367188

Начальник отдела		<u>С. П. Черечеча</u>
полное наименование должности	подпись	инициалы, фамилия

М.П.

КАДАСТРОВЫЙ ПЛАН ТЕРРИТОРИИ

Лист № 153	раздела 1	Всего листов раздела 1: 577	Всего разделов: 9	Всего листов: 2092
------------	-----------	-----------------------------	-------------------	--------------------

"14" января 2020 г. № 23/ИСХ/20-28715

Номер кадастрового квартала: 23:43:0118001

Номер п/п	Кадастровый номер объекта недвижимости	Вид объекта недвижимости	Адрес	Площадь или основная характеристика	Категория земель	Виды разрешенного использования	Назначение (проектируемое назначение)	Кадастровая стоимость (руб)
1	2	3	4	5	6	7	8	9
778	23:43:0118001:3737	Земельный участок	Местоположение установлено относительно ориентира, расположенного в границах участка. Почтовый адрес ориентира: Краснодарский край, г. Краснодар, Прикубанский внутригородской округ, вблизи ул. Пригородной, 24	400 +/- 7	2	для индивидуального жилищного строительства	—	1367188
779	23:43:0118001:3793	Земельный участок	Местоположение установлено относительно ориентира, расположенного в границах участка. Почтовый адрес ориентира: Краснодарский край, г. Краснодар, р-н Прикубанский внутригородской округ, ул им Александра Покрышкина	4131 +/- 22.50	2	объекты по оказанию услуг и обслуживанию населения общей площадью более 350 кв.м: ремонтные мастерские и мастерские технического обслуживания	—	28293466.86
780	23:43:0118001:3800	Земельный участок	350053 Краснодарский край, г. Краснодар, р-н Прикубанский внутригородской округ, проезд Звенигородский 2-й, д 71/1	300 +/- 6	2	индивидуальные жилые дома	—	1038150
781	23:43:0118001:3801	Земельный участок	Краснодарский край, г. Краснодар, р-н Прикубанский внутригородской округ, проезд 2-й Звенигородский, д 71	300 +/- 6	2	индивидуальные жилые дома	—	1038150
782	23:43:0118001:3804	Земельный участок	Краснодарский край, г. Краснодар, проезд Беломорский, уч 31/1	1881 +/- 15	2	индивидуальное жилищное строительство	—	6668991.45

Начальник отдела		<u>С. П. Черечеча</u>
полное наименование должности	подпись	инициалы, фамилия

М.П.

КАДАСТРОВЫЙ ПЛАН ТЕРРИТОРИИ

Лист № 154	раздела 1	Всего листов раздела 1: 577	Всего разделов: 9	Всего листов: 2092
------------	-----------	-----------------------------	-------------------	--------------------

"14" января 2020 г. № 23/ИСХ/20-28715

Номер кадастрового квартала: 23:43:0118001

Номер п/п	Кадастровый номер объекта недвижимости	Вид объекта недвижимости	Адрес	Площадь или основная характеристика	Категория земель	Виды разрешенного использования	Назначение (проектируемое назначение)	Кадастровая стоимость (руб)
1	2	3	4	5	6	7	8	9
783	23:43:0118001:3805	Земельный участок	Краснодарский край, г Краснодар, проезд Беломорский, уч 31	1880 +/- 15	2	индивидуальное жилищное строительство	—	6665446
784	23:43:0118001:3810	Земельный участок	Краснодарский край, г Краснодар, проезд 3-й Звенигородский, уч 54	300 +/- 6	2	индивидуальные жилые дома	—	1096665
785	23:43:0118001:3811	Земельный участок	Краснодарский край, г Краснодар, проезд 2-й Звенигородский, уч 73	300 +/- 6	2	индивидуальные жилые дома	—	1096665
786	23:43:0118001:3812	Земельный участок	Краснодарский край, г Краснодар, проезд 2-й Звенигородский, уч 91	300 +/- 6	2	индивидуальные жилые дома	—	1096665
787	23:43:0118001:3813	Земельный участок	Краснодарский край, г Краснодар, проезд 2-й Звенигородский, уч 89	315 +/- 6	2	индивидуальные жилые дома	—	1151498.25
788	23:43:0118001:3814	Земельный участок	Краснодарский край, г Краснодар, проезд 2-й Звенигородский, уч 101	420 +/- 7	2	индивидуальные жилые дома	—	1535331
789	23:43:0118001:3815	Земельный участок	Краснодарский край, г Краснодар, проезд 3-й Звенигородский, уч 58	300 +/- 6	2	индивидуальные жилые дома	—	1096665
790	23:43:0118001:3816	Земельный участок	Краснодарский край, г Краснодар, проезд 3-й Звенигородский, уч 60	300 +/- 6	2	индивидуальные жилые дома	—	1096665
791	23:43:0118001:3817	Земельный участок	Краснодарский край, г Краснодар, проезд 3-й Звенигородский, уч 62	300 +/- 6	2	индивидуальные жилые дома	—	1096665
792	23:43:0118001:3818	Земельный участок	Краснодарский край, г Краснодар, проезд 3-й Звенигородский, уч 64	300 +/- 6	2	индивидуальные жилые дома	—	1096665
793	23:43:0118001:3819	Земельный участок	Краснодарский край, г Краснодар, ул Новоафонская, уч 2	300 +/- 6	2	индивидуальные жилые дома	—	1096665
794	23:43:0118001:3820	Земельный участок	Краснодарский край, г Краснодар, ул Новоафонская, уч 4	300 +/- 6	2	индивидуальные жилые дома	—	1096665
795	23:43:0118001:3821	Земельный участок	Краснодарский край, г Краснодар, ул Новоафонская, уч 6	300 +/- 6	2	индивидуальные жилые дома	—	4689
796	23:43:0118001:3822	Земельный участок	Краснодарский край, г Краснодар, ул Новоафонская, уч 8	309 +/- 6	2	индивидуальные жилые дома	—	1129564.95

Начальник отдела		<u>С. П. Черечеча</u>
полное наименование должности	подпись	инициалы, фамилия

М.П.

КАДАСТРОВЫЙ ПЛАН ТЕРРИТОРИИ

Лист № 155	раздела 1	Всего листов раздела 1: 577	Всего разделов: 9	Всего листов: 2092
------------	-----------	-----------------------------	-------------------	--------------------

"14" января 2020 г. № 23/ИСХ/20-28715

Номер кадастрового квартала: 23:43:0118001

Номер п/п	Кадастровый номер объекта недвижимости	Вид объекта недвижимости	Адрес	Площадь или основная характеристика	Категория земель	Виды разрешенного использования	Назначение (проектируемое назначение)	Кадастровая стоимость (руб)
1	2	3	4	5	6	7	8	9
797	23:43:0118001:3823	Земельный участок	Краснодарский край, г Краснодар, ул Новоафонская, уч 10	308 +/- 6	2	индивидуальные жилые дома	—	1125909.4
798	23:43:0118001:3824	Земельный участок	Краснодарский край, г Краснодар, ул Новоафонская, уч 12	308 +/- 6	2	индивидуальные жилые дома	—	1125909.4
799	23:43:0118001:3825	Земельный участок	Краснодарский край, г Краснодар, ул Новоафонская, уч 14	308 +/- 6	2	индивидуальные жилые дома	—	1125909.4
800	23:43:0118001:3826	Земельный участок	Краснодарский край, г Краснодар, ул Новоафонская, уч 16	308 +/- 6	2	индивидуальные жилые дома	—	1125909.4
801	23:43:0118001:3827	Земельный участок	Краснодарский край, г Краснодар, ул Новоафонская, уч 18	321 +/- 6	2	индивидуальные жилые дома	—	1173431.55
802	23:43:0118001:3828	Земельный участок	Краснодарский край, г Краснодар, проезд 2-й Звенигородский, уч 99	300 +/- 6	2	индивидуальные жилые дома	—	1096665
803	23:43:0118001:3829	Земельный участок	Краснодарский край, г Краснодар, проезд 2-й Звенигородский, уч 97	300 +/- 6	2	индивидуальные жилые дома	—	1096665
804	23:43:0118001:3830	Земельный участок	Краснодарский край, г Краснодар, проезд 2-й Звенигородский, уч 95	300 +/- 6	2	индивидуальные жилые дома	—	4689
805	23:43:0118001:3831	Земельный участок	Краснодарский край, г Краснодар, проезд 2-й Звенигородский, уч 93	300 +/- 6	2	индивидуальные жилые дома	—	4689
806	23:43:0118001:3832	Земельный участок	Краснодарский край, г Краснодар, проезд 2-й Звенигородский, уч 81	300 +/- 6	2	индивидуальные жилые дома	—	1096665
807	23:43:0118001:3833	Земельный участок	Краснодарский край, г Краснодар, проезд 2-й Звенигородский, уч 79	300 +/- 6	2	индивидуальные жилые дома	—	1096665
808	23:43:0118001:3834	Земельный участок	Краснодарский край, г Краснодар, проезд 2-й Звенигородский, уч 87	300 +/- 6	2	индивидуальные жилые дома	—	1096665
809	23:43:0118001:3835	Земельный участок	Краснодарский край, г Краснодар, проезд 2-й Звенигородский, уч 85	300 +/- 6	2	индивидуальные жилые дома	—	1096665
810	23:43:0118001:3836	Земельный участок	Краснодарский край, г Краснодар, проезд 2-й Звенигородский, уч 83	300 +/- 6	2	индивидуальные жилые дома	—	1096665
811	23:43:0118001:3837	Земельный участок	Краснодарский край, г Краснодар, проезд 2-й Звенигородский, уч 77	300 +/- 6	2	индивидуальные жилые дома	—	1096665
812	23:43:0118001:3838	Земельный участок	Краснодарский край, г Краснодар, проезд 2-й Звенигородский, уч 75	300 +/- 6	2	индивидуальные жилые дома	—	437052

Начальник отдела		<u>С. П. Черечеча</u>
полное наименование должности	подпись	инициалы, фамилия

М.П.

КАДАСТРОВЫЙ ПЛАН ТЕРРИТОРИИ

Лист № 156	раздела 1	Всего листов раздела 1: 577	Всего разделов: 9	Всего листов: 2092
------------	-----------	-----------------------------	-------------------	--------------------

"14" января 2020 г. № 23/ИСХ/20-28715

Номер кадастрового квартала: 23:43:0118001

Номер п/п	Кадастровый номер объекта недвижимости	Вид объекта недвижимости	Адрес	Площадь или основная характеристика	Категория земель	Виды разрешенного использования	Назначение (проектируемое назначение)	Кадастровая стоимость (руб)
1	2	3	4	5	6	7	8	9
813	23:43:0118001:3839	Земельный участок	Краснодарский край, г Краснодар, проезд 3-й Звенигородский, уч 56	300 +/- 6	2	индивидуальные жилые дома	—	1096665
814	23:43:0118001:3846	Земельный участок	Краснодарский край, г Краснодар, ул Звенигородская, уч 24	450 +/- 7.42	2	Для индивидуального жилищного строительства	—	1553400
815	23:43:0118001:3847	Земельный участок	Местоположение установлено относительно ориентира, расположенного в границах участка. Почтовый адрес ориентира: Краснодарский край, г. Краснодар, Прикубанский внутригородской округ, ул. Архангельская	350 +/- 6.55	2	Для индивидуального жилищного строительства	—	1208200
816	23:43:0118001:3858	Земельный участок	Местоположение установлено относительно ориентира, расположенного в границах участка. Почтовый адрес ориентира: Краснодарский край, г Краснодар, Прикубанский внутригородской округ, в районе ул. Пригородная	769 +/- 5.64	2	Для организации подъездных путей	—	969432.16
817	23:43:0118001:3859	Земельный участок	Местоположение установлено относительно ориентира, расположенного в границах участка. Почтовый адрес ориентира: Краснодарский край, г Краснодар, Прикубанский внутригородской округ, в районе ул. Пригородная	300 +/- 5.16	2	Для организации подъездных путей	—	378192

Начальник отдела		<u>С. П. Черечеча</u>
полное наименование должности	подпись	инициалы, фамилия

М.П.

КАДАСТРОВЫЙ ПЛАН ТЕРРИТОРИИ

Лист № 157	раздела 1	Всего листов раздела 1: 577	Всего разделов: 9	Всего листов: 2092
------------	-----------	-----------------------------	-------------------	--------------------

"14" января 2020 г. № 23/ИСХ/20-28715

Номер кадастрового квартала: 23:43:0118001

Номер п/п	Кадастровый номер объекта недвижимости	Вид объекта недвижимости	Адрес	Площадь или основная характеристика	Категория земель	Виды разрешенного использования	Назначение (проектируемое назначение)	Кадастровая стоимость (руб)
1	2	3	4	5	6	7	8	9
818	23:43:0118001:3861	Земельный участок	Краснодарский край, г Краснодар, ул Луганская, уч 7	413 +/- 7.12	2	Для индивидуального жилищного строительства	—	1444426.2
819	23:43:0118001:3862	Земельный участок	Краснодарский край, г Краснодар, ул Луганская, уч 7/1	414 +/- 7.12	2	Для индивидуального жилищного строительства	—	1447923.6
820	23:43:0118001:3863	Земельный участок	Краснодарский край, г Краснодар, ул Луганская, уч 7/2	413 +/- 7.12	2	Для индивидуального жилищного строительства	—	1444426.2
821	23:43:0118001:3865	Земельный участок	Краснодарский край, г Краснодар, ул им Александра Покрышкина, уч 3/1	2280 +/- 16.71	2	Объекты физической культуры и спорта (физкультурно-оздоровительные комплексы, стадионы, универсальные спортивные и развлекательные комплексы, спортзалы, залы рекреации и т.п.)	—	4682892
822	23:43:0118001:3866	Земельный участок	Местоположение установлено относительно ориентира, расположенного в границах участка. Почтовый адрес	3628 +/- 21.08	2	Автостоянки, гаражи, автомобильные парковки	—	17851392.6

Начальник отдела		<u>С. П. Черечеча</u>
полное наименование должности	подпись	инициалы, фамилия

М.П.

КАДАСТРОВЫЙ ПЛАН ТЕРРИТОРИИ

Лист № 158	раздела 1	Всего листов раздела 1: 577	Всего разделов: 9	Всего листов: 2092
------------	-----------	-----------------------------	-------------------	--------------------

"14" января 2020 г. № 23/ИСХ/20-28715

Номер кадастрового квартала: 23:43:0118001

Номер п/п	Кадастровый номер объекта недвижимости	Вид объекта недвижимости	Адрес	Площадь или основная характеристика	Категория земель	Виды разрешенного использования	Назначение (проектируемое назначение)	Кадастровая стоимость (руб)
1	2	3	4	5	6	7	8	9
			ориентира: Краснодарский край, г Краснодар, р-н Прикубанский внутригородской округ, отделение почтовой связи Калинино					
823	23:43:0118001:3868	Земельный участок	Краснодарский край, г Краснодар, ул Конгрессная, уч 6	14014 +/- 41	2	для эксплуатации торгового центра	—	95788773.08
824	23:43:0118001:3869	Земельный участок	Краснодарский край, г Краснодар, ул Конгрессная, уч 8	18305 +/- 47	2	для эксплуатации торгового центра	—	69891921.16
825	23:43:0118001:3870	Земельный участок	Краснодарский край, г Краснодар, проезд 3-й Архангельский, уч 4/1	400 +/- 7	2	для индивидуального жилищного строительства	—	1369760
826	23:43:0118001:3871	Земельный участок	Краснодарский край, г Краснодар, проезд 3-й Архангельский, уч 4	400 +/- 7	2	для индивидуального жилищного строительства	—	1369760
827	23:43:0118001:3872	Земельный участок	Краснодарский край, г Краснодар, ул Архангельская, уч 47/1	400 +/- 7	2	для индивидуального жилищного строительства	—	1378392
828	23:43:0118001:3873	Земельный участок	Краснодарский край, г Краснодар, ул Архангельская, уч 47	400 +/- 7	2	для индивидуального жилищного строительства	—	1378392
829	23:43:0118001:3878	Земельный участок	Краснодарский край, г Краснодар, ул Беломорская, уч 28	1412 +/- 13	2	для индивидуального жилищного строительства	—	5161636.6

Начальник отдела		<u>С. П. Черечеча</u>
полное наименование должности	подпись	инициалы, фамилия

М.П.

КАДАСТРОВЫЙ ПЛАН ТЕРРИТОРИИ

Лист № 159	раздела 1	Всего листов раздела 1: 577	Всего разделов: 9	Всего листов: 2092
------------	-----------	-----------------------------	-------------------	--------------------

"14" января 2020 г. № 23/ИСХ/20-28715

Номер кадастрового квартала: 23:43:0118001

Номер п/п	Кадастровый номер объекта недвижимости	Вид объекта недвижимости	Адрес	Площадь или основная характеристика	Категория земель	Виды разрешенного использования	Назначение (проектируемое назначение)	Кадастровая стоимость (руб)
1	2	3	4	5	6	7	8	9
830	23:43:0118001:3881	Земельный участок	Краснодарский край, г Краснодар, ул Звенигородская, уч 7А	336 +/- 3.67	2	Для индивидуального жилищного строительства	—	1183549.92
831	23:43:0118001:3882	Земельный участок	Краснодарский край, г Краснодар, ул Звенигородская, уч 7/14	363 +/- 3.81	2	Для индивидуального жилищного строительства	—	1278656.61
832	23:43:0118001:3885	Земельный участок	Краснодарский край, г Краснодар, проезд 3-й Звенигородский, уч 47	300 +/- 6	2	индивидуальные жилые дома	—	1096665
833	23:43:0118001:3887	Земельный участок	Краснодарский край, г Краснодар, проезд 3-й Звенигородский, уч 51	300 +/- 6	2	индивидуальные жилые дома	—	4689
834	23:43:0118001:3888	Земельный участок	Краснодарский край, г Краснодар, проезд 3-й Звенигородский, уч 53	300 +/- 6	2	индивидуальные жилые дома	—	1096665
835	23:43:0118001:3890	Земельный участок	Краснодарский край, г Краснодар, проезд 3-й Звенигородский, уч 49	300 +/- 6	2	индивидуальные жилые дома	—	1096665
836	23:43:0118001:3891	Земельный участок	Российская Федерация, Краснодарский край, г. Краснодар, Прикубанский внутригородской округ, ул. им. Дзержинского, 229/1	9482 +/- 34	2	объекты по оказанию услуг и обслуживанию населения в соответствии с Общероссийским классификатором услуг населению: объекты оптовой торговли, объекты розничной торговли, ремонтные мастерские и мастерские	—	19475079.8

Начальник отдела		<u>С. П. Черечеча</u>
полное наименование должности	подпись	инициалы, фамилия

М.П.

КАДАСТРОВЫЙ ПЛАН ТЕРРИТОРИИ

Лист № 160	раздела 1	Всего листов раздела 1: 577	Всего разделов: 9	Всего листов: 2092
------------	-----------	-----------------------------	-------------------	--------------------

"14" января 2020 г. № 23/ИСХ/20-28715

Номер кадастрового квартала: 23:43:0118001

Номер п/п	Кадастровый номер объекта недвижимости	Вид объекта недвижимости	Адрес	Площадь или основная характеристика	Категория земель	Виды разрешенного использования	Назначение (проектируемое назначение)	Кадастровая стоимость (руб)
1	2	3	4	5	6	7	8	9
						технического обслуживания, объекты технического обслуживания и ремонта транспортных средств, машин и оборудования, объекты проката, иные объекты по оказанию услуг и обслуживанию населения		
837	23:43:0118001:3893	Земельный участок	Краснодарский край, г Краснодар, проезд 3-й Звенигородский, уч 39	300 +/- 6	2	индивидуальные жилые дома	—	1096665
838	23:43:0118001:3894	Земельный участок	Краснодарский край, г Краснодар, проезд 3-й Звенигородский, уч 39/2	597 +/- 9	2	индивидуальные жилые дома	—	2182363.35
839	23:43:0118001:3895	Земельный участок	Краснодарский край, г Краснодар, проезд 3-й Звенигородский, уч 39/1	300 +/- 6	2	индивидуальные жилые дома	—	1096665
840	23:43:0118001:3896	Земельный участок	Краснодарский край, г Краснодар, проезд 3-й Звенигородский, уч 39/3	399 +/- 7	2	индивидуальные жилые дома	—	1458564.45
841	23:43:0118001:3897	Земельный участок	Краснодарский край, г Краснодар, проезд 3-й Звенигородский, уч 39/5	398 +/- 7	2	индивидуальные жилые дома	—	1454908.9

Начальник отдела		<u>С. П. Черечеча</u>
полное наименование должности	подпись	инициалы, фамилия

М.П.

КАДАСТРОВЫЙ ПЛАН ТЕРРИТОРИИ

Лист № 161	раздела 1	Всего листов раздела 1: 577	Всего разделов: 9	Всего листов: 2092
------------	-----------	-----------------------------	-------------------	--------------------

"14" января 2020 г. № 23/ИСХ/20-28715

Номер кадастрового квартала: 23:43:0118001

Номер п/п	Кадастровый номер объекта недвижимости	Вид объекта недвижимости	Адрес	Площадь или основная характеристика	Категория земель	Виды разрешенного использования	Назначение (проектируемое назначение)	Кадастровая стоимость (руб)
1	2	3	4	5	6	7	8	9
842	23:43:0118001:3898	Земельный участок	Краснодарский край, г Краснодар, проезд 3-й Звенигородский, уч 39/4	399 +/- 7	2	индивидуальные жилые дома	—	1458564.45
843	23:43:0118001:3899	Земельный участок	Краснодарский край, г Краснодар, проезд 1-й Архангельский, уч 9	301 +/- 6	2	для индивидуального жилищного строительства	—	1042865.67
844	23:43:0118001:3900	Земельный участок	Краснодарский край, г Краснодар, проезд 1-й Архангельский, уч 9/1	301 +/- 6	2	для индивидуального жилищного строительства	—	1042865.67
845	23:43:0118001:3912	Земельный участок	Краснодарский край, г Краснодар, проезд 6-й Архангельский, уч 41/1	340 +/- 6	2	для индивидуального жилищного строительства	—	1205823.6
846	23:43:0118001:3913	Земельный участок	Краснодарский край, г Краснодар, проезд 6-й Архангельский, уч 41	340 +/- 6	2	для индивидуального жилищного строительства	—	1205823.6
847	23:43:0118001:3915	Земельный участок	Краснодарский край, г Краснодар, ул Верная, уч 32	310 +/- 6	2	для индивидуального жилищного строительства	—	1084832.6
848	23:43:0118001:3916	Земельный участок	Краснодарский край, г Краснодар, ул Верная, уч 32/1	310 +/- 6	2	для индивидуального жилищного строительства	—	1084832.6

Начальник отдела		<u>С. П. Черечеча</u>
полное наименование должности	подпись	инициалы, фамилия

М.П.

КАДАСТРОВЫЙ ПЛАН ТЕРРИТОРИИ

Лист № 162	раздела 1	Всего листов раздела 1: 577	Всего разделов: 9	Всего листов: 2092
------------	-----------	-----------------------------	-------------------	--------------------

"14" января 2020 г. № 23/ИСХ/20-28715

Номер кадастрового квартала: 23:43:0118001

Номер п/п	Кадастровый номер объекта недвижимости	Вид объекта недвижимости	Адрес	Площадь или основная характеристика	Категория земель	Виды разрешенного использования	Назначение (проектируемое назначение)	Кадастровая стоимость (руб)
1	2	3	4	5	6	7	8	9
849	23:43:0118001:3917	Земельный участок	Краснодарский край, г Краснодар, ул Звенигородская, уч 42	620 +/- 9	2	для индивидуального жилищного строительства	—	2169665.2
850	23:43:0118001:3920	Земельный участок	Краснодарский край, г Краснодар, ул Конгрессная, уч 1А	5101 +/- 25	2	Для строительства многоэтажных жилых домов	—	50188330.92
851	23:43:0118001:3925	Земельный участок	Краснодарский край, г Краснодар, ул Югорская, уч 1	400 +/- 7	2	индивидуальные жилые дома	—	1462220
852	23:43:0118001:3926	Земельный участок	Краснодарский край, г Краснодар, ул Холмогорская, уч 10/2	400 +/- 7	2	индивидуальные жилые дома	—	1462220
853	23:43:0118001:3928	Земельный участок	Краснодарский край, г Краснодар, ул Холмогорская, уч 2/1	306 +/- 6.12	2	индивидуальные жилые дома	—	1118598.3
854	23:43:0118001:3930	Земельный участок	Краснодарский край, г Краснодар, ул Холмогорская, уч 4	306 +/- 6.12	2	индивидуальные жилые дома	—	4782.78
855	23:43:0118001:3931	Земельный участок	Краснодарский край, г Краснодар, ул Югорская, уч 3/1	300 +/- 6.06	2	индивидуальные жилые дома	—	1096665
856	23:43:0118001:3932	Земельный участок	Краснодарский край, г Краснодар, ул Холмогорская, уч 4/1	300 +/- 6.06	2	индивидуальные жилые дома	—	1096665
857	23:43:0118001:3933	Земельный участок	Краснодарский край, г Краснодар, ул Югорская, уч 5	300 +/- 6.06	2	индивидуальные жилые дома	—	1096665
858	23:43:0118001:3934	Земельный участок	Краснодарский край, г Краснодар, ул Холмогорская, уч 6	300 +/- 6.06	2	индивидуальные жилые дома	—	1096665
859	23:43:0118001:3935	Земельный участок	Краснодарский край, г Краснодар, ул Югорская, уч 5/1	300 +/- 6.06	2	индивидуальные жилые дома	—	1096665
860	23:43:0118001:3936	Земельный участок	Краснодарский край, г Краснодар, ул Холмогорская, уч 6/1	300 +/- 6.06	2	индивидуальные жилые дома	—	1096665
861	23:43:0118001:3937	Земельный участок	Краснодарский край, г Краснодар, ул Югорская, уч 7	300 +/- 6.06	2	индивидуальные жилые дома	—	1096665

Начальник отдела		<u>С. П. Черечеча</u>
полное наименование должности	подпись	инициалы, фамилия

М.П.

КАДАСТРОВЫЙ ПЛАН ТЕРРИТОРИИ

Лист № 163	раздела 1	Всего листов раздела 1: 577	Всего разделов: 9	Всего листов: 2092
------------	-----------	-----------------------------	-------------------	--------------------

"14" января 2020 г. № 23/ИСХ/20-28715

Номер кадастрового квартала: 23:43:0118001

Номер п/п	Кадастровый номер объекта недвижимости	Вид объекта недвижимости	Адрес	Площадь или основная характеристика	Категория земель	Виды разрешенного использования	Назначение (проектируемое назначение)	Кадастровая стоимость (руб)
1	2	3	4	5	6	7	8	9
862	23:43:0118001:3938	Земельный участок	Краснодарский край, г Краснодар, ул Холмогорская, уч 8	300 +/- 6.06	2	индивидуальные жилые дома	—	1096665
863	23:43:0118001:3939	Земельный участок	Краснодарский край, г Краснодар, ул Югорская, уч 7/1	300 +/- 6.06	2	индивидуальные жилые дома	—	1096665
864	23:43:0118001:3940	Земельный участок	Краснодарский край, г Краснодар, ул Холмогорская, уч 8/1	300 +/- 6.06	2	индивидуальные жилые дома	—	1096665
865	23:43:0118001:3941	Земельный участок	Краснодарский край, г Краснодар, ул Югорская, уч 9	300 +/- 6.06	2	индивидуальные жилые дома	—	1096665
866	23:43:0118001:3942	Земельный участок	Краснодарский край, г Краснодар, ул Холмогорская, уч 10	300 +/- 6.06	2	индивидуальные жилые дома	—	1096665
867	23:43:0118001:3943	Земельный участок	Краснодарский край, г Краснодар, ул Югорская, уч 9/1	300 +/- 6.06	2	индивидуальные жилые дома	—	1096665
868	23:43:0118001:3944	Земельный участок	Краснодарский край, г Краснодар, ул Холмогорская, уч 10/1	300 +/- 6.06	2	индивидуальные жилые дома	—	1096665
869	23:43:0118001:3945	Земельный участок	Краснодарский край, г Краснодар, ул Югорская, уч 9/2	400 +/- 7	2	индивидуальные жилые дома	—	1462220
870	23:43:0118001:3946	Земельный участок	Краснодарский край, г Краснодар, ул Холмогорская, уч 2	400 +/- 7	2	индивидуальные жилые дома	—	1462220
871	23:43:0118001:3952	Земельный участок	Краснодарский край, г Краснодар, ул Холмогорская, уч 1	400 +/- 7	2	индивидуальные жилые дома	—	1462220
872	23:43:0118001:3953	Земельный участок	Краснодарский край, г Краснодар, ул Поморская, уч 22	400 +/- 7	2	индивидуальные жилые дома	—	1462220
873	23:43:0118001:3954	Земельный участок	Краснодарский край, г Краснодар, ул Холмогорская, уч 3	300 +/- 6.06	2	индивидуальные жилые дома	—	1096665
874	23:43:0118001:3955	Земельный участок	Краснодарский край, г Краснодар, ул Поморская, уч 4	300 +/- 6.06	2	индивидуальные жилые дома	—	1096665
875	23:43:0118001:3956	Земельный участок	Краснодарский край, г Краснодар, ул Холмогорская, уч 5	306 +/- 6.12	2	индивидуальные жилые дома	—	1118598.3
876	23:43:0118001:3957	Земельный участок	Краснодарский край, г Краснодар, ул Поморская, уч 6	306 +/- 6.12	2	индивидуальные жилые дома	—	1118598.3
877	23:43:0118001:3958	Земельный участок	Краснодарский край, г Краснодар, ул Холмогорская, уч 7	305 +/- 6.12	2	индивидуальные жилые дома	—	1114942.75

Начальник отдела		<u>С. П. Черечеча</u>
полное наименование должности	подпись	инициалы, фамилия

М.П.

КАДАСТРОВЫЙ ПЛАН ТЕРРИТОРИИ

Лист № 164	раздела 1	Всего листов раздела 1: 577	Всего разделов: 9	Всего листов: 2092
------------	-----------	-----------------------------	-------------------	--------------------

"14" января 2020 г. № 23/ИСХ/20-28715

Номер кадастрового квартала: 23:43:0118001

Номер п/п	Кадастровый номер объекта недвижимости	Вид объекта недвижимости	Адрес	Площадь или основная характеристика	Категория земель	Виды разрешенного использования	Назначение (проектируемое назначение)	Кадастровая стоимость (руб)
1	2	3	4	5	6	7	8	9
878	23:43:0118001:3959	Земельный участок	Краснодарский край, г Краснодар, ул Поморская, уч 8	306 +/- 6.12	2	индивидуальные жилые дома	—	1118598.3
879	23:43:0118001:3960	Земельный участок	Краснодарский край, г Краснодар, ул Холмогорская, уч 9	300 +/- 6.07	2	индивидуальные жилые дома	—	1096665
880	23:43:0118001:3961	Земельный участок	Краснодарский край, г Краснодар, ул Поморская, уч 10	300 +/- 6.07	2	индивидуальные жилые дома	—	1096665
881	23:43:0118001:3962	Земельный участок	Краснодарский край, г Краснодар, ул Холмогорская, уч 11	300 +/- 6.06	2	индивидуальные жилые дома	—	1096665
882	23:43:0118001:3963	Земельный участок	Краснодарский край, г Краснодар, ул Поморская, уч 12	300 +/- 6.07	2	индивидуальные жилые дома	—	1096665
883	23:43:0118001:3964	Земельный участок	Краснодарский край, г Краснодар, ул Холмогорская, уч 13	300 +/- 6.06	2	индивидуальные жилые дома	—	1096665
884	23:43:0118001:3965	Земельный участок	Краснодарский край, г Краснодар, ул Поморская, уч 14	300 +/- 6.06	2	индивидуальные жилые дома	—	1096665
885	23:43:0118001:3966	Земельный участок	Краснодарский край, г Краснодар, ул Холмогорская, уч 15	300 +/- 6.06	2	индивидуальные жилые дома	—	1096665
886	23:43:0118001:3967	Земельный участок	Краснодарский край, г Краснодар, ул Поморская, уч 16	300 +/- 6.06	2	индивидуальные жилые дома	—	1096665
887	23:43:0118001:3968	Земельный участок	Краснодарский край, г Краснодар, ул Холмогорская, уч 17	300 +/- 6.06	2	индивидуальные жилые дома	—	1096665
888	23:43:0118001:3969	Земельный участок	Краснодарский край, г Краснодар, ул Поморская, уч 18	300 +/- 6.06	2	индивидуальные жилые дома	—	1096665
889	23:43:0118001:3970	Земельный участок	Краснодарский край, г Краснодар, ул Холмогорская, уч 19	300 +/- 6.06	2	индивидуальные жилые дома	—	1096665
890	23:43:0118001:3971	Земельный участок	Краснодарский край, г Краснодар, ул Поморская, уч 20	300 +/- 6.06	2	индивидуальные жилые дома	—	1096665
891	23:43:0118001:3972	Земельный участок	Краснодарский край, г Краснодар, ул Холмогорская, уч 21	400 +/- 7	2	индивидуальные жилые дома	—	1462220
892	23:43:0118001:3973	Земельный участок	Краснодарский край, г Краснодар, ул Поморская, уч 2	400 +/- 7	2	индивидуальные жилые дома	—	1462220

Начальник отдела		<u>С. П. Черечеча</u>
полное наименование должности	подпись	инициалы, фамилия

М.П.

КАДАСТРОВЫЙ ПЛАН ТЕРРИТОРИИ

Лист № 165	раздела 1	Всего листов раздела 1: 577	Всего разделов: 9	Всего листов: 2092
------------	-----------	-----------------------------	-------------------	--------------------

"14" января 2020 г. № 23/ИСХ/20-28715

Номер кадастрового квартала: 23:43:0118001

Номер п/п	Кадастровый номер объекта недвижимости	Вид объекта недвижимости	Адрес	Площадь или основная характеристика	Категория земель	Виды разрешенного использования	Назначение (проектируемое назначение)	Кадастровая стоимость (руб)
1	2	3	4	5	6	7	8	9
893	23:43:0118001:3978	Земельный участок	Краснодарский край, г Краснодар, проезд 6-й Архангельский, уч 45	339 +/- 6	2	для индивидуального жилищного строительства	—	1205504.34
894	23:43:0118001:3979	Земельный участок	Краснодарский край, г Краснодар, проезд 6-й Архангельский, уч 45/1	340 +/- 6	2	для индивидуального жилищного строительства	—	1209060.4
895	23:43:0118001:3980	Земельный участок	Краснодарский край, г Краснодар, проезд 5-й Архангельский, уч 21	320 +/- 6	2	для индивидуального жилищного строительства	—	1122521.6
896	23:43:0118001:3981	Земельный участок	Краснодарский край, г Краснодар, проезд 5-й Архангельский, уч 21/1	479 +/- 8	2	для индивидуального жилищного строительства	—	1680274.52
897	23:43:0118001:3982	Земельный участок	Краснодарский край, г Краснодар, проезд 5-й Архангельский, уч 19	320 +/- 6	2	для индивидуального жилищного строительства	—	1120857.6
898	23:43:0118001:3983	Земельный участок	Краснодарский край, г Краснодар, проезд 5-й Архангельский, уч 19/1	479 +/- 8	2	для индивидуального жилищного строительства	—	1677783.72
899	23:43:0118001:3984	Земельный участок	Краснодарский край, г Краснодар, проезд 6-й Архангельский, уч 43/1	339 +/- 6	2	для индивидуального жилищного строительства	—	1203890.7

Начальник отдела		<u>С. П. Черечеча</u>
полное наименование должности	подпись	инициалы, фамилия

М.П.

КАДАСТРОВЫЙ ПЛАН ТЕРРИТОРИИ

Лист № 166	раздела 1	Всего листов раздела 1: 577	Всего разделов: 9	Всего листов: 2092
------------	-----------	-----------------------------	-------------------	--------------------

"14" января 2020 г. № 23/ИСХ/20-28715

Номер кадастрового квартала: 23:43:0118001

Номер п/п	Кадастровый номер объекта недвижимости	Вид объекта недвижимости	Адрес	Площадь или основная характеристика	Категория земель	Виды разрешенного использования	Назначение (проектируемое назначение)	Кадастровая стоимость (руб)
1	2	3	4	5	6	7	8	9
900	23:43:0118001:3985	Земельный участок	Краснодарский край, г Краснодар, проезд 6-й Архангельский, уч 43	340 +/- 6	2	для индивидуального жилищного строительства	—	1207442
901	23:43:0118001:3990 (23:43:0000000:75)	Земельный участок	Местоположение установлено относительно ориентира, расположенного в границах участка. Почтовый адрес ориентира: край Краснодарский, г. Краснодар, автодорога "Западный обход г. Краснодара"	66 +/- 3	2	Под автомобильную дорогу	—	—
902	23:43:0118001:3991 (23:43:0000000:75)	Земельный участок	Местоположение установлено относительно ориентира, расположенного в границах участка. Почтовый адрес ориентира: край Краснодарский, г. Краснодар, автодорога "Западный обход г. Краснодара"	14 +/- 1	2	Под автомобильную дорогу	—	—
903	23:43:0118001:3998	Земельный участок	Российская Федерация, Краснодарский край, муниципальное образование город Краснодар, город Краснодар, Прикубанский внутригородской округ, ул. им. Героев Афганистана, 4	73143 +/- 94.66	2	Объекты по оказанию услуг и обслуживанию населения в соответствии с Общероссийским классификатором услуг населению: объекты розничной торговли	—	500960795.58
904	23:43:0118001:4000	Земельный участок	Краснодарский край, г Краснодар, проезд 3-й Звенигородский, уч 34	300 +/- 6	2	индивидуальные жилые дома	—	1096665

Начальник отдела		<u>С. П. Черечеча</u>
полное наименование должности	подпись	инициалы, фамилия

М.П.

КАДАСТРОВЫЙ ПЛАН ТЕРРИТОРИИ

Лист № 167	раздела 1	Всего листов раздела 1: 577	Всего разделов: 9	Всего листов: 2092
------------	-----------	-----------------------------	-------------------	--------------------

"14" января 2020 г. № 23/ИСХ/20-28715

Номер кадастрового квартала: 23:43:0118001

Номер п/п	Кадастровый номер объекта недвижимости	Вид объекта недвижимости	Адрес	Площадь или основная характеристика	Категория земель	Виды разрешенного использования	Назначение (проектируемое назначение)	Кадастровая стоимость (руб)
1	2	3	4	5	6	7	8	9
905	23:43:0118001:4001	Земельный участок	Краснодарский край, г Краснодар, проезд 2-й Мартыновский, уч 1	300 +/- 6	2	индивидуальные жилые дома	—	1096665
906	23:43:0118001:4002	Земельный участок	Краснодарский край, г Краснодар, проезд 3-й Звенигородский, уч 34/2	300 +/- 6	2	индивидуальные жилые дома	—	1096665
907	23:43:0118001:4003	Земельный участок	Краснодарский край, г Краснодар, проезд 3-й Звенигородский, уч 34/3	300 +/- 6	2	индивидуальные жилые дома	—	1096665
908	23:43:0118001:4004	Земельный участок	Краснодарский край, г Краснодар, проезд 3-й Звенигородский, уч 34/4	300 +/- 6	2	индивидуальные жилые дома	—	1096665
909	23:43:0118001:4005	Земельный участок	Краснодарский край, г Краснодар, проезд 3-й Звенигородский, уч 34/5	300 +/- 6	2	индивидуальные жилые дома	—	1096665
910	23:43:0118001:4006	Земельный участок	Краснодарский край, г Краснодар, проезд 3-й Звенигородский, уч 34/6	300 +/- 6	2	индивидуальные жилые дома	—	1096665
911	23:43:0118001:4007	Земельный участок	Краснодарский край, г Краснодар, ул Мартыновская, уч 2	303 +/- 6	2	индивидуальные жилые дома	—	1107631.65
912	23:43:0118001:4008	Земельный участок	Краснодарский край, г Краснодар, ул Мартыновская, уч 4	308 +/- 6	2	индивидуальные жилые дома	—	1125909.4
913	23:43:0118001:4009	Земельный участок	Краснодарский край, г Краснодар, ул Мартыновская, уч 6	309 +/- 6	2	индивидуальные жилые дома	—	1129564.95
914	23:43:0118001:4010	Земельный участок	Краснодарский край, г Краснодар, ул Мартыновская, уч 8	315 +/- 6	2	индивидуальные жилые дома	—	1151498.25
915	23:43:0118001:4011	Земельный участок	Краснодарский край, г Краснодар, ул Мартыновская, уч 10	315 +/- 6	2	индивидуальные жилые дома	—	1151498.25
916	23:43:0118001:4012	Земельный участок	Краснодарский край, г Краснодар, ул Мартыновская, уч 12	315 +/- 6	2	индивидуальные жилые дома	—	1151498.25

Начальник отдела		<u>С. П. Черечеча</u>
полное наименование должности	подпись	инициалы, фамилия

М.П.

КАДАСТРОВЫЙ ПЛАН ТЕРРИТОРИИ

Лист № 168	раздела 1	Всего листов раздела 1: 577	Всего разделов: 9	Всего листов: 2092
------------	-----------	-----------------------------	-------------------	--------------------

"14" января 2020 г. № 23/ИСХ/20-28715

Номер кадастрового квартала: 23:43:0118001

Номер п/п	Кадастровый номер объекта недвижимости	Вид объекта недвижимости	Адрес	Площадь или основная характеристика	Категория земель	Виды разрешенного использования	Назначение (проектируемое назначение)	Кадастровая стоимость (руб)
1	2	3	4	5	6	7	8	9
917	23:43:0118001:4013	Земельный участок	Краснодарский край, г Краснодар, ул Мартыновская, уч 14	315 +/- 6	2	индивидуальные жилые дома	—	1151498.25
918	23:43:0118001:4014	Земельный участок	Краснодарский край, г Краснодар, ул Мартыновская, уч 16	315 +/- 6	2	индивидуальные жилые дома	—	1151498.25
919	23:43:0118001:4015	Земельный участок	Краснодарский край, г Краснодар, проезд 2-й Звенигородский, уч 63	300 +/- 6	2	индивидуальные жилые дома	—	1096665
920	23:43:0118001:4016	Земельный участок	Российская Федерация, Краснодарский край, муниципальное образование город Краснодар, г. Краснодар, Прикубанский внутригородской округ, пр. 2-й Звенигородский, 61	300 +/- 6	2	индивидуальные жилые дома	—	1096665
921	23:43:0118001:4017	Земельный участок	Краснодарский край, г Краснодар, проезд 2-й Звенигородский, уч 59	300 +/- 6	2	индивидуальные жилые дома	—	1096665
922	23:43:0118001:4018	Земельный участок	Краснодарский край, г Краснодар, проезд 2-й Звенигородский, уч 57	300 +/- 6	2	индивидуальные жилые дома	—	1096665
923	23:43:0118001:4019	Земельный участок	Краснодарский край, г Краснодар, проезд 2-й Звенигородский, уч 55	300 +/- 6	2	индивидуальные жилые дома	—	1096665
924	23:43:0118001:4020	Земельный участок	Краснодарский край, г Краснодар, проезд 2-й Звенигородский, уч 53	300 +/- 6	2	индивидуальные жилые дома	—	1096665
925	23:43:0118001:4021	Земельный участок	Краснодарский край, г Краснодар, проезд 2-й Мартыновский, уч 15	315 +/- 6	2	индивидуальные жилые дома	—	1151498.25
926	23:43:0118001:4022	Земельный участок	Краснодарский край, г Краснодар, проезд 2-й Мартыновский, уч 13	315 +/- 6	2	индивидуальные жилые дома	—	1151498.25
927	23:43:0118001:4023	Земельный участок	Краснодарский край, г Краснодар, проезд 2-й Мартыновский, уч 11	315 +/- 6	2	индивидуальные жилые дома	—	1151498.25
928	23:43:0118001:4024	Земельный участок	Краснодарский край, г Краснодар, проезд 2-й Мартыновский, уч 9	315 +/- 6	2	индивидуальные жилые дома	—	1151498.25
929	23:43:0118001:4025	Земельный участок	Краснодарский край, г Краснодар, проезд 2-й Мартыновский, уч 7	315 +/- 6	2	индивидуальные жилые дома	—	1151498.25

Начальник отдела		<u>С. П. Черечеча</u>
полное наименование должности	подпись	инициалы, фамилия

М.П.

КАДАСТРОВЫЙ ПЛАН ТЕРРИТОРИИ

Лист № 169	раздела 1	Всего листов раздела 1: 577	Всего разделов: 9	Всего листов: 2092
------------	-----------	-----------------------------	-------------------	--------------------

"14" января 2020 г. № 23/ИСХ/20-28715

Номер кадастрового квартала: 23:43:0118001

Номер п/п	Кадастровый номер объекта недвижимости	Вид объекта недвижимости	Адрес	Площадь или основная характеристика	Категория земель	Виды разрешенного использования	Назначение (проектируемое назначение)	Кадастровая стоимость (руб)
1	2	3	4	5	6	7	8	9
930	23:43:0118001:4026	Земельный участок	Краснодарский край, г Краснодар, проезд 2-й Мартыновский, уч 5	301 +/- 6	2	индивидуальные жилые дома	—	1100320.55
931	23:43:0118001:4027	Земельный участок	Краснодарский край, г Краснодар, проезд 2-й Мартыновский, уч 3	300 +/- 6	2	индивидуальные жилые дома	—	1096665
932	23:43:0118001:4028	Земельный участок	Краснодарский край, г Краснодар, проезд 3-й Звенигородский, уч 34/1	300 +/- 6	2	индивидуальные жилые дома	—	1096665
933	23:43:0118001:4029	Земельный участок	Российская Федерация, Краснодарский край, муниципальное образование город Краснодар, г. Краснодар, Прикубанский внутригородской округ, пр. 3-й Звенигородский, 45	600 +/- 9	2	индивидуальные жилые дома	—	2193330
934	23:43:0118001:4031	Земельный участок	Краснодарский край, г Краснодар, проезд 3-й Архангельский, уч 32/1	332 +/- 6	2	для индивидуального жилищного строительства	—	1168726.32
935	23:43:0118001:4032	Земельный участок	Краснодарский край, г Краснодар, проезд 3-й Архангельский, уч 32/2	325 +/- 6	2	для индивидуального жилищного строительства	—	1144084.5
936	23:43:0118001:4033	Земельный участок	Краснодарский край, г Краснодар, проезд 3-й Архангельский, уч 32	333 +/- 6	2	для индивидуального жилищного строительства	—	1172246.58
937	23:43:0118001:4034	Земельный участок	Краснодарский край, г Краснодар, ул Пригородная, уч 26/1	1096 +/- 12	2	индивидуальное жилищное строительство	—	5418919.92

Начальник отдела		<u>С. П. Черечеча</u>
полное наименование должности	подпись	инициалы, фамилия

М.П.

КАДАСТРОВЫЙ ПЛАН ТЕРРИТОРИИ

Лист № 170	раздела 1	Всего листов раздела 1: 577	Всего разделов: 9	Всего листов: 2092
------------	-----------	-----------------------------	-------------------	--------------------

"14" января 2020 г. № 23/ИСХ/20-28715

Номер кадастрового квартала: 23:43:0118001

Номер п/п	Кадастровый номер объекта недвижимости	Вид объекта недвижимости	Адрес	Площадь или основная характеристика	Категория земель	Виды разрешенного использования	Назначение (проектируемое назначение)	Кадастровая стоимость (руб)
1	2	3	4	5	6	7	8	9
938	23:43:0118001:4035	Земельный участок	Краснодарский край, г Краснодар, ул Пригородная, уч 26/2	1184 +/- 12	2	индивидуальное жилищное строительство	—	5854015.68
939	23:43:0118001:4040	Земельный участок	Краснодарский край, г Краснодар, проезд 3-й Архангельский, уч 34	335 +/- 6	2	для индивидуального жилищного строительства	—	1180546.7
940	23:43:0118001:4041	Земельный участок	Краснодарский край, г Краснодар, проезд 3-й Архангельский, уч 34/1	339 +/- 6	2	для индивидуального жилищного строительства	—	493868.76
941	23:43:0118001:4042	Земельный участок	Краснодарский край, г Краснодар, проезд 3-й Архангельский, уч 34/2	340 +/- 6	2	для индивидуального жилищного строительства	—	1198166.8
942	23:43:0118001:4050	Земельный участок	Краснодарский край, г Краснодар, ул Архангельская, уч 50	400 +/- 7	2	для индивидуального жилищного строительства	—	1383804
943	23:43:0118001:4051	Земельный участок	Краснодарский край, г Краснодар, ул Архангельская, уч 48	400 +/- 7	2	для индивидуального жилищного строительства	—	1383804
944	23:43:0118001:4058	Земельный участок	Местоположение установлено относительно ориентира, расположенного в границах участка. Почтовый адрес ориентира: 350005 Краснодарский край, г Краснодар, ул им Александра Покрышкина,	4392 +/- 23	2	Для строительства многоквартирных жилых домов	—	43580674.08

Начальник отдела		<u>С. П. Черечеча</u>
полное наименование должности	подпись	инициалы, фамилия

М.П.

КАДАСТРОВЫЙ ПЛАН ТЕРРИТОРИИ

Лист № 171	раздела 1	Всего листов раздела 1: 577	Всего разделов: 9	Всего листов: 2092
------------	-----------	-----------------------------	-------------------	--------------------

"14" января 2020 г. № 23/ИСХ/20-28715

Номер кадастрового квартала: 23:43:0118001

Номер п/п	Кадастровый номер объекта недвижимости	Вид объекта недвижимости	Адрес	Площадь или основная характеристика	Категория земель	Виды разрешенного использования	Назначение (проектируемое назначение)	Кадастровая стоимость (руб)
1	2	3	4	5	6	7	8	9
			Прикубанский внутригородской округ					
945	23:43:0118001:4059	Земельный участок	Местоположение установлено относительно ориентира, расположенного в границах участка. Почтовый адрес ориентира: 350005 Краснодарский край, г Краснодар, ул им Александра Покрышкина, Прикубанский внутригородской округ	3236 +/- 20	2	Для строительства многоэтажных жилых домов	—	32109986.64
946	23:43:0118001:4060	Земельный участок	Местоположение установлено относительно ориентира, расположенного в границах участка. Почтовый адрес ориентира: 350005 Краснодарский край, г Краснодар, ул им Александра Покрышкина, Прикубанский внутригородской округ	6256 +/- 28	2	Для строительства многоэтажных жилых домов	—	62076661.44
947	23:43:0118001:4061	Земельный участок	Местоположение установлено относительно ориентира, расположенного в границах участка. Почтовый адрес ориентира: 350005 Краснодарский край, г Краснодар, ул им Александра Покрышкина, Прикубанский внутригородской округ	6502 +/- 28	2	Для строительства многоэтажных жилых домов	—	64517655.48

Начальник отдела		<u>С. П. Черечеча</u>
полное наименование должности	подпись	инициалы, фамилия

М.П.

КАДАСТРОВЫЙ ПЛАН ТЕРРИТОРИИ

Лист № 172	раздела 1	Всего листов раздела 1: 577	Всего разделов: 9	Всего листов: 2092
------------	-----------	-----------------------------	-------------------	--------------------

"14" января 2020 г. № 23/ИСХ/20-28715

Номер кадастрового квартала: 23:43:0118001

Номер п/п	Кадастровый номер объекта недвижимости	Вид объекта недвижимости	Адрес	Площадь или основная характеристика	Категория земель	Виды разрешенного использования	Назначение (проектируемое назначение)	Кадастровая стоимость (руб)
1	2	3	4	5	6	7	8	9
948	23:43:0118001:4062	Земельный участок	Российская Федерация, Краснодарский край, городской округ город Краснодар, город Краснодар, ул. Конгрессная, 17	6451 +/- 28	2	Для строительства многоэтажных жилых домов	—	64011595.74
949	23:43:0118001:4063	Земельный участок	Краснодарский край, г Краснодар, ул Конгрессная, уч 21	5799 +/- 27	2	Для строительства многоэтажных жилых домов	—	57541969.26
950	23:43:0118001:4064	Земельный участок	Краснодарский край, г Краснодар, ул Конгрессная, уч 23	3869 +/- 22	2	Для строительства многоэтажных жилых домов	—	38391081.06
951	23:43:0118001:4065	Земельный участок	Российская Федерация, Краснодарский край, городской округ город Краснодар, город Краснодар, ул. Конгрессная, 13	3871 +/- 22	2	Для строительства многоэтажных жилых домов	—	38410926.54
952	23:43:0118001:4067	Земельный участок	Российская Федерация, Краснодарский край, муниципальное образование город Краснодар, Прикубанский внутригородской округ, проезд 5-й Архангельский, 27/1	301 +/- 6	2	Для индивидуального жилищного строительства	—	1100320.55
953	23:43:0118001:4068	Земельный участок	Российская Федерация, Краснодарский край, городской округ город Краснодар, город Краснодар, пр-д 5-й Архангельский, 27/2	301 +/- 6	2	Для индивидуального жилищного строительства	—	1100320.55

Начальник отдела		<u>С. П. Черечеча</u>
полное наименование должности	подпись	инициалы, фамилия

М.П.

КАДАСТРОВЫЙ ПЛАН ТЕРРИТОРИИ

Лист № 173	раздела 1	Всего листов раздела 1: 577	Всего разделов: 9	Всего листов: 2092
------------	-----------	-----------------------------	-------------------	--------------------

"14" января 2020 г. № 23/ИСХ/20-28715

Номер кадастрового квартала: 23:43:0118001

Номер п/п	Кадастровый номер объекта недвижимости	Вид объекта недвижимости	Адрес	Площадь или основная характеристика	Категория земель	Виды разрешенного использования	Назначение (проектируемое назначение)	Кадастровая стоимость (руб)
1	2	3	4	5	6	7	8	9
954	23:43:0118001:4069	Земельный участок	Местоположение установлено относительно ориентира, расположенного в границах участка. Почтовый адрес ориентира: Краснодарский край, г Краснодар, р-н Прикубанский внутригородской округ в районе ул. Пригородная, 24	300 +/- 6	2	Для индивидуального жилищного строительства	—	1096665
955	23:43:0118001:4070	Земельный участок	Местоположение установлено относительно ориентира, расположенного в границах участка. Почтовый адрес ориентира: Краснодарский край, г Краснодар, р-н Прикубанский внутригородской округ, в районе ул. Пригородная, 24	301 +/- 6	2	Для индивидуального жилищного строительства	—	1100320.55
956	23:43:0118001:4071	Земельный участок	Местоположение установлено относительно ориентира, расположенного в границах участка. Почтовый адрес ориентира: Краснодарский край, г. Краснодар, р-н Прикубанский внутригородской округ, ул. Пригородная, д. 24	301 +/- 6	2	Для индивидуального жилищного строительства	—	1100320.55
957	23:43:0118001:4072	Земельный участок	Местоположение установлено относительно ориентира, расположенного в границах участка. Почтовый адрес ориентира: Краснодарский край, г Краснодар, р-н Прикубанский внутригородской округ, в районе	301 +/- 6	2	Для индивидуального жилищного строительства	—	1100320.55

Начальник отдела		<u>С. П. Черечеча</u>
полное наименование должности	подпись	инициалы, фамилия

М.П.

КАДАСТРОВЫЙ ПЛАН ТЕРРИТОРИИ

Лист № 174	раздела 1	Всего листов раздела 1: 577	Всего разделов: 9	Всего листов: 2092
------------	-----------	-----------------------------	-------------------	--------------------

"14" января 2020 г. № 23/ИСХ/20-28715

Номер кадастрового квартала: 23:43:0118001

Номер п/п	Кадастровый номер объекта недвижимости	Вид объекта недвижимости	Адрес	Площадь или основная характеристика	Категория земель	Виды разрешенного использования	Назначение (проектируемое назначение)	Кадастровая стоимость (руб)
1	2	3	4	5	6	7	8	9
			ул. Пригородная, 24					
958	23:43:0118001:4073	Земельный участок	Местоположение установлено относительно ориентира, расположенного в границах участка. Почтовый адрес ориентира: Краснодарский край, г Краснодар, р-н Прикубанский внутригородской округ, в районе ул. Пригородная, 24	300 +/- 6	2	Для индивидуального жилищного строительства	—	1096665
959	23:43:0118001:4074	Земельный участок	Местоположение установлено относительно ориентира, расположенного в границах участка. Почтовый адрес ориентира: Краснодарский край, г Краснодар, р-н Прикубанский внутригородской округ, ул Пригородная, в районе ул. Пригородная, 24	320 +/- 6	2	Для индивидуального жилищного строительства	—	1169776
960	23:43:0118001:4075	Земельный участок	Местоположение установлено относительно ориентира, расположенного в границах участка. Почтовый адрес ориентира: Краснодарский край, г. Краснодар, р-н Прикубанский внутригородской округ, ул. Пригородная, д. 24	548 +/- 8	2	Для индивидуального жилищного строительства	—	2003241.4
961	23:43:0118001:4076	Земельный участок	Местоположение установлено относительно ориентира, расположенного в границах участка. Почтовый адрес	550 +/- 8	2	Для индивидуального жилищного строительства	—	2010552.5

Начальник отдела		<u>С. П. Черечеча</u>
полное наименование должности	подпись	инициалы, фамилия

М.П.

КАДАСТРОВЫЙ ПЛАН ТЕРРИТОРИИ

Лист № 175	раздела 1	Всего листов раздела 1: 577	Всего разделов: 9	Всего листов: 2092
------------	-----------	-----------------------------	-------------------	--------------------

"14" января 2020 г. № 23/ИСХ/20-28715

Номер кадастрового квартала: 23:43:0118001

Номер п/п	Кадастровый номер объекта недвижимости	Вид объекта недвижимости	Адрес	Площадь или основная характеристика	Категория земель	Виды разрешенного использования	Назначение (проектируемое назначение)	Кадастровая стоимость (руб)
1	2	3	4	5	6	7	8	9
			ориентира: Краснодарский край, г Краснодар, р-н Прикубанский внутригородской округ, в районе ул. Пригородная, 24					
962	23:43:0118001:4077	Земельный участок	Местоположение установлено относительно ориентира, расположенного в границах участка. Почтовый адрес ориентира: Краснодарский край, г Краснодар, р-н Прикубанский внутригородской округ, ул Пригородная, д 24	550 +/- 8	2	Для индивидуального жилищного строительства	—	2010552.5
963	23:43:0118001:4078	Земельный участок	Местоположение установлено относительно ориентира, расположенного в границах участка. Почтовый адрес ориентира: Краснодарский край, г Краснодар, р-н Прикубанский внутригородской округ, ул Пригородная, д 24, в районе ул. Пригородная, 24	300 +/- 6	2	Для индивидуального жилищного строительства	—	1096665
964	23:43:0118001:4079	Земельный участок	Местоположение установлено относительно ориентира, расположенного в границах участка. Почтовый адрес ориентира: Краснодарский край, г Краснодар, р-н Прикубанский внутригородской округ, ул Пригородная, в районе ул. Пригородная, 24	301 +/- 6	2	Для индивидуального жилищного строительства	—	1100320.55

Начальник отдела		<u>С. П. Черечеча</u>
полное наименование должности	подпись	инициалы, фамилия

М.П.

КАДАСТРОВЫЙ ПЛАН ТЕРРИТОРИИ

Лист № 176	раздела 1	Всего листов раздела 1: 577	Всего разделов: 9	Всего листов: 2092
------------	-----------	-----------------------------	-------------------	--------------------

"14" января 2020 г. № 23/ИСХ/20-28715

Номер кадастрового квартала: 23:43:0118001

Номер п/п	Кадастровый номер объекта недвижимости	Вид объекта недвижимости	Адрес	Площадь или основная характеристика	Категория земель	Виды разрешенного использования	Назначение (проектируемое назначение)	Кадастровая стоимость (руб)
1	2	3	4	5	6	7	8	9
965	23:43:0118001:4080	Земельный участок	Местоположение установлено относительно ориентира, расположенного в границах участка. Почтовый адрес ориентира: Краснодарский край, г Краснодар, р-н Прикубанский внутригородской округ, ул Пригородная, д 24	300 +/- 6	2	Для индивидуального жилищного строительства	—	1096665
966	23:43:0118001:4081	Земельный участок	Местоположение установлено относительно ориентира, расположенного в границах участка. Почтовый адрес ориентира: Краснодарский край, г Краснодар, р-н Прикубанский внутригородской округ, ул Пригородная, в районе ул. Пригородная, 24	321 +/- 6	2	Для индивидуального жилищного строительства	—	1173431.55
967	23:43:0118001:4082	Земельный участок	Местоположение установлено относительно ориентира, расположенного в границах участка. Почтовый адрес ориентира: Краснодарский край, г Краснодар, р-н Прикубанский внутригородской округ, в районе ул. Пригородная, 24	550 +/- 8	2	Для индивидуального жилищного строительства	—	2010552.5
968	23:43:0118001:4083	Земельный участок	Местоположение установлено относительно ориентира, расположенного в границах участка. Почтовый адрес ориентира: Краснодарский край, г Краснодар, р-н Прикубанский	550 +/- 8	2	Для индивидуального жилищного строительства	—	2010552.5

Начальник отдела		<u>С. П. Черечеча</u>
полное наименование должности	подпись	инициалы, фамилия

М.П.

КАДАСТРОВЫЙ ПЛАН ТЕРРИТОРИИ

Лист № 177	раздела 1	Всего листов раздела 1: 577	Всего разделов: 9	Всего листов: 2092
------------	-----------	-----------------------------	-------------------	--------------------

"14" января 2020 г. № 23/ИСХ/20-28715

Номер кадастрового квартала: 23:43:0118001

Номер п/п	Кадастровый номер объекта недвижимости	Вид объекта недвижимости	Адрес	Площадь или основная характеристика	Категория земель	Виды разрешенного использования	Назначение (проектируемое назначение)	Кадастровая стоимость (руб)
1	2	3	4	5	6	7	8	9
			внутригородской округ, в районе ул Пригородная, д 24					
969	23:43:0118001:4089	Земельный участок	Краснодарский край, г Краснодар, проезд 1-й Мартыновский, уч 14	300 +/- 6	2	Индивидуальные жилые дома	—	1096665
970	23:43:0118001:4090	Земельный участок	Краснодарский край, г Краснодар, ул Поморская, уч 1	300 +/- 9	2	Индивидуальные жилые дома	—	1096665
971	23:43:0118001:4091	Земельный участок	Краснодарский край, г Краснодар, проезд 3-й Волгоградский, уч 26	300 +/- 6	2	Индивидуальные жилые дома	—	1096665
972	23:43:0118001:4092	Земельный участок	Краснодарский край, г Краснодар, проезд 3-й Звенигородский, уч 28	300 +/- 6	2	Индивидуальные жилые дома	—	1096665
973	23:43:0118001:4093	Земельный участок	Краснодарский край, г Краснодар, проезд 3-й Звенигородский, уч 30	300 +/- 6	2	Индивидуальные жилые дома	—	1096665
974	23:43:0118001:4094	Земельный участок	Краснодарский край, г Краснодар, проезд 3-й Звенигородский, уч 30/1	300 +/- 6	2	Индивидуальные жилые дома	—	1096665
975	23:43:0118001:4095	Земельный участок	Краснодарский край, г Краснодар, проезд 3-й Волгоградский, уч 30/2	300 +/- 6	2	Индивидуальные жилые дома	—	1096665
976	23:43:0118001:4096	Земельный участок	Краснодарский край, г Краснодар, проезд 1-й Мартыновский, уч 2	330 +/- 6	2	Индивидуальные жилые дома	—	1206331.5
977	23:43:0118001:4097	Земельный участок	Краснодарский край, г Краснодар, проезд 1-й Мартыновский, уч 4	300 +/- 6	2	Индивидуальные жилые дома	—	1096665
978	23:43:0118001:4098	Земельный участок	Краснодарский край, г Краснодар, проезд 1-й Мартыновский, уч 6	300 +/- 6	2	Индивидуальные жилые дома	—	1096665
979	23:43:0118001:4099	Земельный участок	Краснодарский край, г Краснодар, проезд 1-й Мартыновский, уч 8	300 +/- 6	2	Индивидуальные жилые дома	—	1096665
980	23:43:0118001:4100	Земельный участок	Краснодарский край, г Краснодар, проезд 1-й Мартыновский, уч 10	300 +/- 6	2	Индивидуальные жилые дома	—	1096665
981	23:43:0118001:4101	Земельный участок	Краснодарский край, г Краснодар, проезд 1-й Мартыновский, уч 12	300 +/- 6	2	Индивидуальные жилые дома	—	1096665
982	23:43:0118001:4102	Земельный участок	Краснодарский край, г Краснодар, проезд 2-й Звенигородский, уч 45	300 +/- 6	2	Индивидуальные жилые дома	—	1096665

Начальник отдела		<u>С. П. Черечеча</u>
полное наименование должности	подпись	инициалы, фамилия

М.П.

КАДАСТРОВЫЙ ПЛАН ТЕРРИТОРИИ

Лист № 178	раздела 1	Всего листов раздела 1: 577	Всего разделов: 9	Всего листов: 2092
------------	-----------	-----------------------------	-------------------	--------------------

"14" января 2020 г. № 23/ИСХ/20-28715

Номер кадастрового квартала: 23:43:0118001

Номер п/п	Кадастровый номер объекта недвижимости	Вид объекта недвижимости	Адрес	Площадь или основная характеристика	Категория земель	Виды разрешенного использования	Назначение (проектируемое назначение)	Кадастровая стоимость (руб)
1	2	3	4	5	6	7	8	9
983	23:43:0118001:4103	Земельный участок	Краснодарский край, г Краснодар, ул Поморская, уч 19	322 +/- 6	2	Индивидуальные жилые дома	—	1177087.1
984	23:43:0118001:4104	Земельный участок	Краснодарский край, г Краснодар, ул Поморская, уч 17	600 +/- 9	2	Индивидуальные жилые дома	—	2193330
985	23:43:0118001:4105	Земельный участок	Краснодарский край, г Краснодар, ул Поморская, уч 15	300 +/- 9	2	Индивидуальные жилые дома	—	1096665
986	23:43:0118001:4106	Земельный участок	Краснодарский край, г Краснодар, ул Поморская, уч 13	300 +/- 9	2	Индивидуальные жилые дома	—	1096665
987	23:43:0118001:4107	Земельный участок	Краснодарский край, г Краснодар, ул Поморская, уч 11	300 +/- 9	2	Индивидуальные жилые дома	—	1096665
988	23:43:0118001:4108	Земельный участок	Краснодарский край, г Краснодар, ул Поморская, уч 9	300 +/- 9	2	Индивидуальные жилые дома	—	1096665
989	23:43:0118001:4109	Земельный участок	Краснодарский край, г Краснодар, ул Поморская, уч 7	300 +/- 9	2	Индивидуальные жилые дома	—	1096665
990	23:43:0118001:4110	Земельный участок	Краснодарский край, г Краснодар, ул Поморская, уч 5	300 +/- 9	2	Индивидуальные жилые дома	—	1096665
991	23:43:0118001:4111	Земельный участок	Краснодарский край, г Краснодар, ул Поморская, уч 3	300 +/- 9	2	Индивидуальные жилые дома	—	1096665
992	23:43:0118001:4112	Земельный участок	Краснодарский край, г Краснодар, проезд 3-й Волгоградский, уч 24	388 +/- 7	2	Индивидуальные жилые дома	—	1418353.4
993	23:43:0118001:4114	Земельный участок	Краснодарский край, г Краснодар, р-н Прикубанский, проезд Звенигородский 2-й, д 67/3А	306 +/- 6	2	индивидуальные жилые дома	—	1061559.9
994	23:43:0118001:4115	Земельный участок	Краснодарский край, г Краснодар, р-н Прикубанский, проезд Звенигородский 2-й, д 67/3	306 +/- 6	2	индивидуальные жилые дома	—	1061559.9
995	23:43:0118001:4133	Земельный участок	Краснодарский край, г Краснодар, ул Поморская, уч 50	383 +/- 6.85	2	индивидуальные жилые дома	—	1400075.65
996	23:43:0118001:4135	Земельный участок	Краснодарский край, г Краснодар, ул Поморская, уч 26	300 +/- 6.06	2	индивидуальные жилые дома	—	1096665

Начальник отдела		<u>С. П. Черечеча</u>
полное наименование должности	подпись	инициалы, фамилия

М.П.

КАДАСТРОВЫЙ ПЛАН ТЕРРИТОРИИ

Лист № 179	раздела 1	Всего листов раздела 1: 577	Всего разделов: 9	Всего листов: 2092
------------	-----------	-----------------------------	-------------------	--------------------

"14" января 2020 г. № 23/ИСХ/20-28715

Номер кадастрового квартала: 23:43:0118001

Номер п/п	Кадастровый номер объекта недвижимости	Вид объекта недвижимости	Адрес	Площадь или основная характеристика	Категория земель	Виды разрешенного использования	Назначение (проектируемое назначение)	Кадастровая стоимость (руб)
1	2	3	4	5	6	7	8	9
997	23:43:0118001:4136	Земельный участок	Российская Федерация, Краснодарский край, муниципальное образование город Краснодар, город Краснодар, Прикубанский внутригородской округ, ул. Холмогорская, 27	400 +/- 7	2	индивидуальные жилые дома	—	1462220
998	23:43:0118001:4137	Земельный участок	Краснодарский край, г Краснодар, ул Поморская, уч 28	400 +/- 7	2	индивидуальные жилые дома	—	1462220
999	23:43:0118001:4138	Земельный участок	Краснодарский край, г Краснодар, ул Холмогорская, уч 29	300 +/- 6.06	2	индивидуальные жилые дома	—	1096665
1000	23:43:0118001:4139	Земельный участок	Краснодарский край, г Краснодар, ул Поморская, уч 30	300 +/- 6.06	2	индивидуальные жилые дома	—	1096665
1001	23:43:0118001:4140	Земельный участок	Краснодарский край, г Краснодар, ул Холмогорская, уч 31	400 +/- 7	2	индивидуальные жилые дома	—	1462220
1002	23:43:0118001:4141	Земельный участок	Краснодарский край, г Краснодар, ул Поморская, уч 32	400 +/- 7	2	индивидуальные жилые дома	—	1462220
1003	23:43:0118001:4142	Земельный участок	Краснодарский край, г Краснодар, ул Холмогорская, уч 33	300 +/- 6.06	2	индивидуальные жилые дома	—	1096665
1004	23:43:0118001:4143	Земельный участок	Краснодарский край, г Краснодар, ул Поморская, уч 34	300 +/- 6.06	2	индивидуальные жилые дома	—	1096665
1005	23:43:0118001:4144	Земельный участок	Краснодарский край, г Краснодар, ул Холмогорская, уч 35	400 +/- 7	2	индивидуальные жилые дома	—	1462220
1006	23:43:0118001:4145	Земельный участок	Краснодарский край, г Краснодар, ул Поморская, уч 36	400 +/- 7	2	индивидуальные жилые дома	—	1462220
1007	23:43:0118001:4146	Земельный участок	Краснодарский край, г Краснодар, ул Холмогорская, уч 37	300 +/- 6.06	2	индивидуальные жилые дома	—	1096665
1008	23:43:0118001:4147	Земельный участок	Краснодарский край, г Краснодар, ул Поморская, уч 38	300 +/- 6.06	2	индивидуальные жилые дома	—	1096665
1009	23:43:0118001:4148	Земельный участок	Краснодарский край, г Краснодар, ул Холмогорская, уч 39	400 +/- 7	2	индивидуальные жилые дома	—	1462220

Начальник отдела		<u>С. П. Черечеча</u>
полное наименование должности	подпись	инициалы, фамилия

М.П.

КАДАСТРОВЫЙ ПЛАН ТЕРРИТОРИИ

Лист № 180	раздела 1	Всего листов раздела 1: 577	Всего разделов: 9	Всего листов: 2092
------------	-----------	-----------------------------	-------------------	--------------------

"14" января 2020 г. № 23/ИСХ/20-28715

Номер кадастрового квартала: 23:43:0118001

Номер п/п	Кадастровый номер объекта недвижимости	Вид объекта недвижимости	Адрес	Площадь или основная характеристика	Категория земель	Виды разрешенного использования	Назначение (проектируемое назначение)	Кадастровая стоимость (руб)
1	2	3	4	5	6	7	8	9
1010	23:43:0118001:4149	Земельный участок	Краснодарский край, г Краснодар, ул Поморская, уч 40	400 +/- 7	2	индивидуальные жилые дома	—	1462220
1011	23:43:0118001:4150	Земельный участок	Краснодарский край, г Краснодар, ул Холмогорская, уч 41	300 +/- 6.06	2	индивидуальные жилые дома	—	1096665
1012	23:43:0118001:4151	Земельный участок	Краснодарский край, г Краснодар, ул Поморская, уч 42	300 +/- 6.06	2	индивидуальные жилые дома	—	1096665
1013	23:43:0118001:4152	Земельный участок	Краснодарский край, г Краснодар, ул Холмогорская, уч 43	400 +/- 7	2	индивидуальные жилые дома	—	1462220
1014	23:43:0118001:4153	Земельный участок	Краснодарский край, г Краснодар, ул Поморская, уч 44	400 +/- 7	2	индивидуальные жилые дома	—	1462220
1015	23:43:0118001:4154	Земельный участок	Краснодарский край, г Краснодар, ул Холмогорская, уч 45	300 +/- 6.06	2	индивидуальные жилые дома	—	1096665
1016	23:43:0118001:4155	Земельный участок	Краснодарский край, г Краснодар, ул Поморская, уч 46	300 +/- 6.06	2	индивидуальные жилые дома	—	1096665
1017	23:43:0118001:4156	Земельный участок	Краснодарский край, г Краснодар, ул Холмогорская, уч 47	400 +/- 7	2	индивидуальные жилые дома	—	1462220
1018	23:43:0118001:4157	Земельный участок	Краснодарский край, г Краснодар, ул Поморская, уч 48	400 +/- 7	2	индивидуальные жилые дома	—	1462220
1019	23:43:0118001:4158	Земельный участок	Краснодарский край, г Краснодар, ул Холмогорская, уч 49	383 +/- 6.85	2	индивидуальные жилые дома	—	1400075.65
1020	23:43:0118001:4159	Земельный участок	Краснодарский край, г Краснодар, ул Поморская, уч 24	400 +/- 7	2	индивидуальные жилые дома	—	1462220
1021	23:43:0118001:4163	Земельный участок	Краснодарский край, г Краснодар, проезд 1-й Мартыновский, уч 16	300 +/- 7	2	Индивидуальные жилые дома	—	1096665
1022	23:43:0118001:4164	Земельный участок	Краснодарский край, г Краснодар, ул Поморская, уч 21	300 +/- 6	2	Индивидуальные жилые дома	—	1096665
1023	23:43:0118001:4165	Земельный участок	Краснодарский край, г Краснодар, проезд 1-й Мартыновский, уч 20	300 +/- 6	2	Индивидуальные жилые дома	—	1096665
1024	23:43:0118001:4166	Земельный участок	Краснодарский край, г Краснодар, проезд 1-й Мартыновский, уч 22	300 +/- 6	2	Индивидуальные жилые дома	—	1096665
1025	23:43:0118001:4167	Земельный участок	Краснодарский край, г Краснодар, проезд 1-й Мартыновский, уч 24	300 +/- 6	2	Индивидуальные жилые дома	—	1096665

Начальник отдела		<u>С. П. Черечеча</u>
полное наименование должности	подпись	инициалы, фамилия

М.П.

КАДАСТРОВЫЙ ПЛАН ТЕРРИТОРИИ

Лист № 181	раздела 1	Всего листов раздела 1: 577	Всего разделов: 9	Всего листов: 2092
------------	-----------	-----------------------------	-------------------	--------------------

"14" января 2020 г. № 23/ИСХ/20-28715

Номер кадастрового квартала: 23:43:0118001

Номер п/п	Кадастровый номер объекта недвижимости	Вид объекта недвижимости	Адрес	Площадь или основная характеристика	Категория земель	Виды разрешенного использования	Назначение (проектируемое назначение)	Кадастровая стоимость (руб)
1	2	3	4	5	6	7	8	9
1026	23:43:0118001:4168	Земельный участок	Краснодарский край, г Краснодар, проезд 1-й Мартыновский, уч 26	300 +/- 6	2	Индивидуальные жилые дома	—	1096665
1027	23:43:0118001:4169	Земельный участок	Краснодарский край, г Краснодар, проезд 1-й Мартыновский, уч 28	300 +/- 6	2	Индивидуальные жилые дома	—	1096665
1028	23:43:0118001:4170	Земельный участок	Краснодарский край, г Краснодар, проезд 1-й Мартыновский, уч 30	300 +/- 6	2	Индивидуальные жилые дома	—	1096665
1029	23:43:0118001:4171	Земельный участок	Краснодарский край, г Краснодар, проезд 1-й Мартыновский, уч 32	300 +/- 6	2	Индивидуальные жилые дома	—	1096665
1030	23:43:0118001:4172	Земельный участок	Российская Федерация, Краснодарский край, муниципальное образование город Краснодар, г. Краснодар, Прикубанский внутригородской округ, пр. 1-й Мартыновский, 34	300 +/- 6	2	Индивидуальные жилые дома	—	1096665
1031	23:43:0118001:4173	Земельный участок	Краснодарский край, г Краснодар, проезд 1-й Мартыновский, уч 36	300 +/- 6	2	Индивидуальные жилые дома	—	1096665
1032	23:43:0118001:4174	Земельный участок	Российская Федерация, Краснодарский край, муниципальное образование город Краснодар, г. Краснодар, Прикубанский внутригородской округ, пр. 1-й Мартыновский, 38	300 +/- 6	2	Индивидуальные жилые дома	—	1096665
1033	23:43:0118001:4175	Земельный участок	Краснодарский край, г Краснодар, проезд 1-й Мартыновский, уч 40	300 +/- 6	2	Индивидуальные жилые дома	—	1096665
1034	23:43:0118001:4176	Земельный участок	Краснодарский край, г Краснодар, проезд 1-й Мартыновский, уч 42	300 +/- 6	2	Индивидуальные жилые дома	—	1096665
1035	23:43:0118001:4177	Земельный участок	Краснодарский край, г Краснодар, проезд 1-й Мартыновский, уч 44	300 +/- 6	2	Индивидуальные жилые дома	—	1096665
1036	23:43:0118001:4178	Земельный участок	Краснодарский край, г Краснодар, проезд 1-й Мартыновский, уч 46	300 +/- 6	2	Индивидуальные жилые дома	—	1096665

Начальник отдела		<u>С. П. Черечеча</u>
полное наименование должности	подпись	инициалы, фамилия

М.П.

КАДАСТРОВЫЙ ПЛАН ТЕРРИТОРИИ

Лист № 182	раздела 1	Всего листов раздела 1: 577	Всего разделов: 9	Всего листов: 2092
------------	-----------	-----------------------------	-------------------	--------------------

"14" января 2020 г. № 23/ИСХ/20-28715

Номер кадастрового квартала: 23:43:0118001

Номер п/п	Кадастровый номер объекта недвижимости	Вид объекта недвижимости	Адрес	Площадь или основная характеристика	Категория земель	Виды разрешенного использования	Назначение (проектируемое назначение)	Кадастровая стоимость (руб)
1	2	3	4	5	6	7	8	9
1037	23:43:0118001:4179	Земельный участок	Краснодарский край, г Краснодар, проезд 1-й Мартыновский, уч 48	365 +/- 9	2	Индивидуальные жилые дома	—	1334275.75
1038	23:43:0118001:4180	Земельный участок	Краснодарский край, г Краснодар, проезд 1-й Мартыновский, уч 50	368 +/- 9	2	Индивидуальные жилые дома	—	1345242.4
1039	23:43:0118001:4181	Земельный участок	Краснодарский край, г Краснодар, проезд 1-й Мартыновский, уч 52	369 +/- 9	2	Индивидуальные жилые дома	—	1348897.95
1040	23:43:0118001:4182	Земельный участок	Краснодарский край, г Краснодар, ул Поморская, уч 57	399 +/- 7	2	Индивидуальные жилые дома	—	1458564.45
1041	23:43:0118001:4183	Земельный участок	Краснодарский край, г Краснодар, ул Поморская, уч 55	399 +/- 7	2	Индивидуальные жилые дома	—	1458564.45
1042	23:43:0118001:4184	Земельный участок	Краснодарский край, г Краснодар, ул Поморская, уч 53	300 +/- 6	2	Индивидуальные жилые дома	—	1096665
1043	23:43:0118001:4185	Земельный участок	Краснодарский край, г Краснодар, ул Поморская, уч 51	300 +/- 6	2	Индивидуальные жилые дома	—	1096665
1044	23:43:0118001:4186	Земельный участок	Краснодарский край, г Краснодар, ул Поморская, уч 49	300 +/- 6	2	Индивидуальные жилые дома	—	1096665
1045	23:43:0118001:4187	Земельный участок	Краснодарский край, г Краснодар, ул Поморская, уч 47	300 +/- 6	2	Индивидуальные жилые дома	—	1096665
1046	23:43:0118001:4188	Земельный участок	Краснодарский край, г Краснодар, ул Поморская, уч 45	300 +/- 6	2	Индивидуальные жилые дома	—	1096665
1047	23:43:0118001:4189	Земельный участок	Краснодарский край, г Краснодар, ул Поморская, уч 43	300 +/- 6	2	Индивидуальные жилые дома	—	1096665
1048	23:43:0118001:4190	Земельный участок	Краснодарский край, г Краснодар, ул Поморская, уч 41	300 +/- 6	2	Индивидуальные жилые дома	—	1096665
1049	23:43:0118001:4191	Земельный участок	Российская Федерация, Краснодарский край, муниципальное образование город Краснодар, г. Краснодар, Прикубанский внутригородской округ, ул. Поморская, 39	300 +/- 6	2	Индивидуальные жилые дома	—	1096665

Начальник отдела		<u>С. П. Черечеча</u>
полное наименование должности	подпись	инициалы, фамилия

М.П.

КАДАСТРОВЫЙ ПЛАН ТЕРРИТОРИИ

Лист № 183	раздела 1	Всего листов раздела 1: 577	Всего разделов: 9	Всего листов: 2092
------------	-----------	-----------------------------	-------------------	--------------------

"14" января 2020 г. № 23/ИСХ/20-28715

Номер кадастрового квартала: 23:43:0118001

Номер п/п	Кадастровый номер объекта недвижимости	Вид объекта недвижимости	Адрес	Площадь или основная характеристика	Категория земель	Виды разрешенного использования	Назначение (проектируемое назначение)	Кадастровая стоимость (руб)
1	2	3	4	5	6	7	8	9
1050	23:43:0118001:4192	Земельный участок	Краснодарский край, г Краснодар, ул Поморская, уч 37	300 +/- 6	2	Индивидуальные жилые дома	—	1096665
1051	23:43:0118001:4193	Земельный участок	Краснодарский край, г Краснодар, ул Поморская, уч 35	300 +/- 6	2	Индивидуальные жилые дома	—	1096665
1052	23:43:0118001:4194	Земельный участок	Краснодарский край, г Краснодар, ул Поморская, уч 33	300 +/- 6	2	Индивидуальные жилые дома	—	1096665
1053	23:43:0118001:4195	Земельный участок	Краснодарский край, г Краснодар, ул Поморская, уч 31	300 +/- 6	2	Индивидуальные жилые дома	—	1096665
1054	23:43:0118001:4196	Земельный участок	Краснодарский край, г Краснодар, ул Поморская, уч 29	300 +/- 6	2	Индивидуальные жилые дома	—	1096665
1055	23:43:0118001:4197	Земельный участок	Краснодарский край, г Краснодар, ул Поморская, уч 27	300 +/- 6	2	Индивидуальные жилые дома	—	1096665
1056	23:43:0118001:4198	Земельный участок	Краснодарский край, г Краснодар, ул Поморская, уч 25	300 +/- 6	2	Индивидуальные жилые дома	—	1096665
1057	23:43:0118001:4199	Земельный участок	Краснодарский край, г Краснодар, ул Поморская, уч 23	300 +/- 6	2	Индивидуальные жилые дома	—	1096665
1058	23:43:0118001:4200	Земельный участок	Краснодарский край, г Краснодар, проезд 1-й Мартыновский, уч 18	300 +/- 6	2	Индивидуальные жилые дома	—	1096665
1059	23:43:0118001:4202	Земельный участок	Краснодарский край, г Краснодар, проезд 3-й Звенигородский, уч 29	306 +/- 6	2	для индивидуального жилищного строительства	—	1118598.3
1060	23:43:0118001:4203	Земельный участок	Краснодарский край, г Краснодар, проезд 3-й Волгоградский, уч 29А	337 +/- 6	2	для индивидуального жилищного строительства	—	1231920.35
1061	23:43:0118001:4209	Земельный участок	Местоположение установлено относительно ориентира, расположенного в границах участка. Почтовый адрес ориентира: Краснодарский край, г	300 +/- 6	2	Для ведения сельскохозяйственного производства	—	4689

Начальник отдела		<u>С. П. Черечеча</u>
полное наименование должности	подпись	инициалы, фамилия

М.П.

КАДАСТРОВЫЙ ПЛАН ТЕРРИТОРИИ

Лист № 184	раздела 1	Всего листов раздела 1: 577	Всего разделов: 9	Всего листов: 2092
------------	-----------	-----------------------------	-------------------	--------------------

"14" января 2020 г. № 23/ИСХ/20-28715

Номер кадастрового квартала: 23:43:0118001

Номер п/п	Кадастровый номер объекта недвижимости	Вид объекта недвижимости	Адрес	Площадь или основная характеристика	Категория земель	Виды разрешенного использования	Назначение (проектируемое назначение)	Кадастровая стоимость (руб)
1	2	3	4	5	6	7	8	9
			Краснодар, р-н Прикубанский внутригородской округ, ул Пригородная					
1062	23:43:0118001:4215	Земельный участок	Местоположение установлено относительно ориентира, расположенного в границах участка. Почтовый адрес ориентира: Краснодарский край, г Краснодар, р-н Прикубанский внутригородской округ, ул Пригородная	4525 +/- 21	2	Для ведения сельскохозяйственного производства	—	70725.75
1063	23:43:0118001:4216	Земельный участок	Местоположение установлено относительно ориентира, расположенного в границах участка. Почтовый адрес ориентира: Краснодарский край, г Краснодар, р-н Прикубанский внутригородской округ, ул Пригородная	8277 +/- 25	2	Для ведения сельскохозяйственного производства	—	129369.51
1064	23:43:0118001:4217	Земельный участок	Местоположение установлено относительно ориентира, расположенного в границах участка. Почтовый адрес ориентира: Краснодарский край, г Краснодар, р-н Прикубанский внутригородской округ, ул Пригородная	5884 +/- 21	2	Для ведения сельскохозяйственного производства	—	91966.92
1065	23:43:0118001:4218	Земельный участок	Местоположение установлено относительно ориентира, расположенного в границах участка. Почтовый адрес	4551 +/- 30	2	объекты по оказанию услуг и обслуживанию населения в	—	31170072.06

Начальник отдела		<u>С. П. Черечеча</u>
полное наименование должности	подпись	инициалы, фамилия

М.П.

КАДАСТРОВЫЙ ПЛАН ТЕРРИТОРИИ

Лист № 185	раздела 1	Всего листов раздела 1: 577	Всего разделов: 9	Всего листов: 2092
------------	-----------	-----------------------------	-------------------	--------------------

"14" января 2020 г. № 23/ИСХ/20-28715

Номер кадастрового квартала: 23:43:0118001

Номер п/п	Кадастровый номер объекта недвижимости	Вид объекта недвижимости	Адрес	Площадь или основная характеристика	Категория земель	Виды разрешенного использования	Назначение (проектируемое назначение)	Кадастровая стоимость (руб)
1	2	3	4	5	6	7	8	9
			ориентира: Краснодарский край, г Краснодар, р-н Прикубанский внутригородской округ, ул Пригородная			соответствии с Общероссийским классификатором услуг населению общей площадью не более 150 кв.м, в том числе: объекты розничной торговли		
1066	23:43:0118001:4221	Земельный участок	Местоположение установлено относительно ориентира, расположенного в границах участка. Почтовый адрес ориентира: Краснодарский край, г Краснодар, р-н Прикубанский внутригородской округ, ул Пригородная	31644 +/- 54	2	Для ведения сельскохозяйственного производства	—	494595.72
1067	23:43:0118001:4222	Земельный участок	Краснодарский край, г Краснодар, ул Архангельская, уч 73	300 +/- 6	2	для индивидуального жилищного строительства	—	1096665
1068	23:43:0118001:4223	Земельный участок	Краснодарский край, г Краснодар, проезд 6-й Архангельский, уч 24	484 +/- 8	2	для индивидуального жилищного строительства	—	1769286.2
1069	23:43:0118001:4226	Земельный участок	Краснодарский край, г Краснодар, проезд 3-й Звенигородский, уч 30/3	300 +/- 7	2	Индивидуальные жилые дома	—	1096665

Начальник отдела		<u>С. П. Черечеча</u>
полное наименование должности	подпись	инициалы, фамилия

М.П.

КАДАСТРОВЫЙ ПЛАН ТЕРРИТОРИИ

Лист № 186	раздела 1	Всего листов раздела 1: 577	Всего разделов: 9	Всего листов: 2092
------------	-----------	-----------------------------	-------------------	--------------------

"14" января 2020 г. № 23/ИСХ/20-28715

Номер кадастрового квартала: 23:43:0118001

Номер п/п	Кадастровый номер объекта недвижимости	Вид объекта недвижимости	Адрес	Площадь или основная характеристика	Категория земель	Виды разрешенного использования	Назначение (проектируемое назначение)	Кадастровая стоимость (руб)
1	2	3	4	5	6	7	8	9
1070	23:43:0118001:4227	Земельный участок	Краснодарский край, г Краснодар, проезд 1-й Мартыновский, уч 1	400 +/- 7	2	Индивидуальные жилые дома	—	1462220
1071	23:43:0118001:4228	Земельный участок	Краснодарский край, г Краснодар, проезд 3-й Звенигородский, уч 30/5	300 +/- 6	2	Индивидуальные жилые дома	—	1096665
1072	23:43:0118001:4229	Земельный участок	Краснодарский край, г Краснодар, проезд 3-й Звенигородский, уч 30/6	300 +/- 6	2	Индивидуальные жилые дома	—	1096665
1073	23:43:0118001:4230	Земельный участок	Краснодарский край, г Краснодар, проезд 3-й Звенигородский, уч 30/7	300 +/- 6	2	Индивидуальные жилые дома	—	1096665
1074	23:43:0118001:4231	Земельный участок	Краснодарский край, г Краснодар, проезд 3-й Звенигородский, уч 30/8	300 +/- 6	2	Индивидуальные жилые дома	—	1096665
1075	23:43:0118001:4232	Земельный участок	Краснодарский край, г Краснодар, проезд 3-й Звенигородский, уч 30/9	300 +/- 6	2	Индивидуальные жилые дома	—	1096665
1076	23:43:0118001:4233	Земельный участок	Краснодарский край, г Краснодар, проезд 3-й Звенигородский, уч 32	300 +/- 6	2	Индивидуальные жилые дома	—	1096665
1077	23:43:0118001:4234	Земельный участок	Краснодарский край, г Краснодар, проезд 2-й Мартыновский, уч 2	400 +/- 7	2	Индивидуальные жилые дома	—	1462220
1078	23:43:0118001:4235	Земельный участок	Краснодарский край, г Краснодар, проезд 2-й Мартыновский, уч 4	400 +/- 7	2	Индивидуальные жилые дома	—	1462220
1079	23:43:0118001:4236	Земельный участок	Краснодарский край, г Краснодар, проезд 2-й Мартыновский, уч 6	400 +/- 7	2	Индивидуальные жилые дома	—	1462220
1080	23:43:0118001:4237	Земельный участок	Краснодарский край, г Краснодар, проезд 2-й Мартыновский, уч 8	400 +/- 7	2	Индивидуальные жилые дома	—	1462220
1081	23:43:0118001:4238	Земельный участок	Российская Федерация, Краснодарский край, муниципальное образование	400 +/- 7	2	Индивидуальные жилые дома	—	1462220

Начальник отдела		<u>С. П. Черечеча</u>
полное наименование должности	подпись	инициалы, фамилия

М.П.

КАДАСТРОВЫЙ ПЛАН ТЕРРИТОРИИ

Лист № 187	раздела 1	Всего листов раздела 1: 577	Всего разделов: 9	Всего листов: 2092
------------	-----------	-----------------------------	-------------------	--------------------

"14" января 2020 г. № 23/ИСХ/20-28715

Номер кадастрового квартала: 23:43:0118001

Номер п/п	Кадастровый номер объекта недвижимости	Вид объекта недвижимости	Адрес	Площадь или основная характеристика	Категория земель	Виды разрешенного использования	Назначение (проектируемое назначение)	Кадастровая стоимость (руб)
1	2	3	4	5	6	7	8	9
			город Краснодар, г. Краснодар, Прикубанский внутригородской округ, пр. 2-й Мартыновский, 10					
1082	23:43:0118001:4239	Земельный участок	Краснодарский край, г. Краснодар, проезд 2-й Мартыновский, уч 12	400 +/- 7	2	Индивидуальные жилые дома	—	1462220
1083	23:43:0118001:4240	Земельный участок	Краснодарский край, г. Краснодар, проезд 2-й Мартыновский, уч 14	400 +/- 7	2	Индивидуальные жилые дома	—	1462220
1084	23:43:0118001:4241	Земельный участок	Краснодарский край, г. Краснодар, проезд 2-й Мартыновский, уч 16	400 +/- 7	2	Индивидуальные жилые дома	—	1462220
1085	23:43:0118001:4242	Земельный участок	Краснодарский край, г. Краснодар, проезд 2-й Звенигородский, уч 51	319 +/- 6	2	Индивидуальные жилые дома	—	1166120.45
1086	23:43:0118001:4243	Земельный участок	Краснодарский край, г. Краснодар, проезд 2-й Звенигородский, уч 49	316 +/- 9	2	Индивидуальные жилые дома	—	1155153.8
1087	23:43:0118001:4244	Земельный участок	Краснодарский край, г. Краснодар, проезд 2-й Звенигородский, уч 47/5	313 +/- 6	2	Индивидуальные жилые дома	—	1144187.15
1088	23:43:0118001:4245	Земельный участок	Краснодарский край, г. Краснодар, проезд 2-й Звенигородский, уч 47/4	311 +/- 6	2	Индивидуальные жилые дома	—	1136876.05
1089	23:43:0118001:4246	Земельный участок	Краснодарский край, г. Краснодар, проезд 2-й Звенигородский, уч 47/3	309 +/- 6	2	Индивидуальные жилые дома	—	1129564.95
1090	23:43:0118001:4247	Земельный участок	Краснодарский край, г. Краснодар, проезд 2-й Звенигородский, уч 47/2	308 +/- 6	2	Индивидуальные жилые дома	—	1125909.4
1091	23:43:0118001:4248	Земельный участок	Краснодарский край, г. Краснодар, проезд 2-й Звенигородский, уч 47/1	308 +/- 6	2	Индивидуальные жилые дома	—	1125909.4
1092	23:43:0118001:4249	Земельный участок	Краснодарский край, г. Краснодар, проезд 2-й Звенигородский, уч 47	307 +/- 6	2	Индивидуальные жилые дома	—	1122253.85

Начальник отдела		<u>С. П. Черечеча</u>
полное наименование должности	подпись	инициалы, фамилия

М.П.

КАДАСТРОВЫЙ ПЛАН ТЕРРИТОРИИ

Лист № 188	раздела 1	Всего листов раздела 1: 577	Всего разделов: 9	Всего листов: 2092
------------	-----------	-----------------------------	-------------------	--------------------

"14" января 2020 г. № 23/ИСХ/20-28715

Номер кадастрового квартала: 23:43:0118001

Номер п/п	Кадастровый номер объекта недвижимости	Вид объекта недвижимости	Адрес	Площадь или основная характеристика	Категория земель	Виды разрешенного использования	Назначение (проектируемое назначение)	Кадастровая стоимость (руб)
1	2	3	4	5	6	7	8	9
1093	23:43:0118001:4250	Земельный участок	Краснодарский край, г Краснодар, проезд 1-й Мартыновский, уч 15	400 +/- 7	2	Индивидуальные жилые дома	—	1462220
1094	23:43:0118001:4251	Земельный участок	Краснодарский край, г Краснодар, проезд 1-й Мартыновский, уч 13	400 +/- 7	2	Индивидуальные жилые дома	—	1462220
1095	23:43:0118001:4252	Земельный участок	Краснодарский край, г Краснодар, проезд 1-й Мартыновский, уч 11	400 +/- 7	2	Индивидуальные жилые дома	—	1462220
1096	23:43:0118001:4253	Земельный участок	Краснодарский край, г Краснодар, проезд 1-й Мартыновский, уч 9	400 +/- 7	2	Индивидуальные жилые дома	—	1462220
1097	23:43:0118001:4254	Земельный участок	Краснодарский край, г Краснодар, проезд 1-й Мартыновский, уч 7	400 +/- 7	2	Индивидуальные жилые дома	—	1462220
1098	23:43:0118001:4255	Земельный участок	Краснодарский край, г Краснодар, проезд 1-й Мартыновский, уч 5	400 +/- 7	2	Индивидуальные жилые дома	—	1462220
1099	23:43:0118001:4256	Земельный участок	Краснодарский край, г Краснодар, проезд 1-й Мартыновский, уч 3	400 +/- 7	2	Индивидуальные жилые дома	—	1462220
1100	23:43:0118001:4257	Земельный участок	Краснодарский край, г Краснодар, проезд 3-й Звенигородский, уч 30/4	300 +/- 6	2	Индивидуальные жилые дома	—	1096665
1101	23:43:0118001:4264	Земельный участок	Местоположение установлено относительно ориентира, расположенного в границах участка. Почтовый адрес ориентира: Краснодарский край, г Краснодар, ул им Дзержинского	808 +/- 10	2	для сельско хозяйственного использования	—	12629.04
1102	23:43:0118001:4265	Земельный участок	Российская Федерация, Краснодарский край, муниципальное образование город Краснодар, г. Краснодар, Прикубанский внутригородской округ, ул. им. Дзержинского, 231/3	4406 +/- 23	2	Объекты торговли (торговые центры, торгово-развлекательные центры (комплексы))	—	30176958.36

Начальник отдела		<u>С. П. Черечеча</u>
полное наименование должности	подпись	инициалы, фамилия

М.П.

КАДАСТРОВЫЙ ПЛАН ТЕРРИТОРИИ

Лист № 189	раздела 1	Всего листов раздела 1: 577	Всего разделов: 9	Всего листов: 2092
------------	-----------	-----------------------------	-------------------	--------------------

"14" января 2020 г. № 23/ИСХ/20-28715

Номер кадастрового квартала: 23:43:0118001

Номер п/п	Кадастровый номер объекта недвижимости	Вид объекта недвижимости	Адрес	Площадь или основная характеристика	Категория земель	Виды разрешенного использования	Назначение (проектируемое назначение)	Кадастровая стоимость (руб)
1	2	3	4	5	6	7	8	9
1103	23:43:0118001:4273	Земельный участок	Краснодарский край, г Краснодар, ул Югорская, уч 3	612 +/- 8.66	2	индивидуальные жилые дома	—	2237196.6
1104	23:43:0118001:4276	Земельный участок	Российская Федерация, Краснодарский край, городской округ город Краснодар, г. Краснодар, ул. Конгрессная, 2	35136 +/- 66	2	Объекты системы образования (школы, детские сады, высшие учебные заведения и т.п.)	—	76494936.96
1105	23:43:0118001:4277	Земельный участок	Краснодарский край, г Краснодар, проезд 2-й Звенигородский, уч 74	400 +/- 7	2	Индивидуальные жилые дома	—	1462220
1106	23:43:0118001:4278	Земельный участок	Краснодарский край, г Краснодар, ул Мартыновская, уч 21	400 +/- 7	2	Индивидуальные жилые дома	—	1462220
1107	23:43:0118001:4279	Земельный участок	Краснодарский край, г Краснодар, ул Пригородная, уч 3	400 +/- 7	2	Индивидуальные жилые дома	—	1462220
1108	23:43:0118001:4280	Земельный участок	Краснодарский край, г Краснодар, ул Пригородная, уч 4	400 +/- 7	2	Индивидуальные жилые дома	—	1462220
1109	23:43:0118001:4281	Земельный участок	Краснодарский край, г Краснодар, ул Пригородная, уч 5	400 +/- 7	2	Индивидуальные жилые дома	—	1462220
1110	23:43:0118001:4282	Земельный участок	Краснодарский край, г Краснодар, ул Пригородная, уч 6	400 +/- 7	2	Индивидуальные жилые дома	—	1462220
1111	23:43:0118001:4283	Земельный участок	Российская Федерация, Краснодарский край, муниципальное образование город Краснодар, г. Краснодар, Прикубанский внутригородской округ, проезд 2-й Звенигородский, 86	402 +/- 7	2	Индивидуальные жилые дома	—	1469531.1
1112	23:43:0118001:4284	Земельный участок	Краснодарский край, г Краснодар, ул Мартыновская, уч 29	300 +/- 6	2	Индивидуальные жилые дома	—	1096665
1113	23:43:0118001:4285	Земельный участок	Краснодарский край, г Краснодар, ул Новоафонская, уч 20	400 +/- 7	2	Индивидуальные жилые дома	—	1462220

Начальник отдела		<u>С. П. Черечеча</u>
полное наименование должности	подпись	инициалы, фамилия

М.П.

КАДАСТРОВЫЙ ПЛАН ТЕРРИТОРИИ

Лист № 190	раздела 1	Всего листов раздела 1: 577	Всего разделов: 9	Всего листов: 2092
------------	-----------	-----------------------------	-------------------	--------------------

"14" января 2020 г. № 23/ИСХ/20-28715

Номер кадастрового квартала: 23:43:0118001

Номер п/п	Кадастровый номер объекта недвижимости	Вид объекта недвижимости	Адрес	Площадь или основная характеристика	Категория земель	Виды разрешенного использования	Назначение (проектируемое назначение)	Кадастровая стоимость (руб)
1	2	3	4	5	6	7	8	9
1114	23:43:0118001:4286	Земельный участок	Краснодарский край, г Краснодар, ул Пригородная, уч 10	300 +/- 6	2	Индивидуальные жилые дома	—	1096665
1115	23:43:0118001:4287	Земельный участок	Краснодарский край, г Краснодар, ул Новоафонская, уч 24	300 +/- 6	2	Индивидуальные жилые дома	—	1096665
1116	23:43:0118001:4288	Земельный участок	Краснодарский край, г Краснодар, ул Пригородная, уч 12	300 +/- 6	2	Индивидуальные жилые дома	—	1096665
1117	23:43:0118001:4289	Земельный участок	Краснодарский край, г Краснодар, ул Пригородная, уч 13	302 +/- 6	2	Индивидуальные жилые дома	—	1103976.1
1118	23:43:0118001:4290	Земельный участок	Краснодарский край, г Краснодар, ул Новоафонская, уч 30	302 +/- 6	2	Индивидуальные жилые дома	—	1103976.1
1119	23:43:0118001:4291	Земельный участок	Краснодарский край, г Краснодар, ул Пригородная, уч 15	302 +/- 6	2	Индивидуальные жилые дома	—	1103976.1
1120	23:43:0118001:4292	Земельный участок	Краснодарский край, г Краснодар, ул Пригородная, уч 16	400 +/- 7	2	Индивидуальные жилые дома	—	1462220
1121	23:43:0118001:4293	Земельный участок	Краснодарский край, г Краснодар, ул Мартыновская, уч 29/1	300 +/- 6	2	Индивидуальные жилые дома	—	1096665
1122	23:43:0118001:4294	Земельный участок	Российская Федерация, Краснодарский край, муниципальное образование город Краснодар, г. Краснодар, ул. Городецкая, 13	400 +/- 7	2	Индивидуальные жилые дома	—	1462220
1123	23:43:0118001:4295	Земельный участок	Краснодарский край, г Краснодар, ул Городецкая, уч 11	400 +/- 7	2	Индивидуальные жилые дома	—	1462220
1124	23:43:0118001:4296	Земельный участок	Краснодарский край, г Краснодар, ул Городецкая, уч 9	400 +/- 7	2	Индивидуальные жилые дома	—	1462220
1125	23:43:0118001:4297	Земельный участок	Краснодарский край, г Краснодар, ул Пригородная, уч 21	400 +/- 7	2	Индивидуальные жилые дома	—	1462220
1126	23:43:0118001:4298	Земельный участок	Краснодарский край, г Краснодар, ул Пригородная, уч 22	400 +/- 7	2	Индивидуальные жилые дома	—	1462220
1127	23:43:0118001:4299	Земельный участок	Краснодарский край, г Краснодар, ул Пригородная, уч 23	400 +/- 7	2	Индивидуальные жилые дома	—	1462220

Начальник отдела		<u>С. П. Черечеча</u>
полное наименование должности	подпись	инициалы, фамилия

М.П.

КАДАСТРОВЫЙ ПЛАН ТЕРРИТОРИИ

Лист № 191	раздела 1	Всего листов раздела 1: 577	Всего разделов: 9	Всего листов: 2092
------------	-----------	-----------------------------	-------------------	--------------------

"14" января 2020 г. № 23/ИСХ/20-28715

Номер кадастрового квартала: 23:43:0118001

Номер п/п	Кадастровый номер объекта недвижимости	Вид объекта недвижимости	Адрес	Площадь или основная характеристика	Категория земель	Виды разрешенного использования	Назначение (проектируемое назначение)	Кадастровая стоимость (руб)
1	2	3	4	5	6	7	8	9
1128	23:43:0118001:4300	Земельный участок	Краснодарский край, г Краснодар, ул Городецкая, уч 1	400 +/- 7	2	Индивидуальные жилые дома	—	1462220
1129	23:43:0118001:4301	Земельный участок	Краснодарский край, г Краснодар, ул Пригородная, уч 25	375 +/- 7	2	Индивидуальные жилые дома	—	1370831.25
1130	23:43:0118001:4302	Земельный участок	Краснодарский край, г Краснодар, ул Мартыновская, уч 35	400 +/- 7	2	Индивидуальные жилые дома	—	1462220
1131	23:43:0118001:4303	Земельный участок	Краснодарский край, г Краснодар, ул Пригородная, уч 27	400 +/- 7	2	Индивидуальные жилые дома	—	1462220
1132	23:43:0118001:4304	Земельный участок	Краснодарский край, г Краснодар, ул Пригородная, уч 28	400 +/- 7	2	Индивидуальные жилые дома	—	1462220
1133	23:43:0118001:4305	Земельный участок	Местоположение установлено относительно ориентира, расположенного в границах участка. Почтовый адрес ориентира: Краснодарский край, г Краснодар, р-н Прикубанский, ул Пригородная, участок 29	990 +/- 11	2	Индивидуальные жилые дома	—	3618994.5
1134	23:43:0118001:4306	Земельный участок	Краснодарский край, г Краснодар, ул Мартыновская, уч 27	400 +/- 7	2	Индивидуальные жилые дома	—	1462220
1135	23:43:0118001:4307	Земельный участок	Краснодарский край, г Краснодар, ул Мартыновская, уч 25	400 +/- 7	2	Индивидуальные жилые дома	—	1462220
1136	23:43:0118001:4308	Земельный участок	Краснодарский край, г Краснодар, ул Мартыновская, уч 23	400 +/- 7	2	Индивидуальные жилые дома	—	1462220
1137	23:43:0118001:4309	Земельный участок	Краснодарский край, г Краснодар, ул Пригородная, уч 2	400 +/- 7	2	Индивидуальные жилые дома	—	1462220
1138	23:43:0118001:4317 Количество контуров - 2.	Земельный участок	Местоположение установлено относительно ориентира, расположенного в границах участка. Почтовый адрес ориентира: Краснодарский край, г Краснодар, р-н Прикубанский	45484 +/- 60	2	Для ведения сельскохозяйственного производства	—	710914.92

Начальник отдела		<u>С. П. Черечеча</u>
полное наименование должности	подпись	инициалы, фамилия

М.П.

КАДАСТРОВЫЙ ПЛАН ТЕРРИТОРИИ

Лист № 192	раздела 1	Всего листов раздела 1: 577	Всего разделов: 9	Всего листов: 2092
------------	-----------	-----------------------------	-------------------	--------------------

"14" января 2020 г. № 23/ИСХ/20-28715

Номер кадастрового квартала: 23:43:0118001

Номер п/п	Кадастровый номер объекта недвижимости	Вид объекта недвижимости	Адрес	Площадь или основная характеристика	Категория земель	Виды разрешенного использования	Назначение (проектируемое назначение)	Кадастровая стоимость (руб)
1	2	3	4	5	6	7	8	9
			внутригородской округ, ул Пригородная					
1139	23:43:0118001:4320	Земельный участок	Местоположение установлено относительно ориентира, расположенного в границах участка. Почтовый адрес ориентира: Краснодарский край, г Краснодар, Прикубанский внутригородской округ, отделение почтовой связи Калинино	29000 +/- 60	2	Жилые дома, в том числе со встроенно-пристроенными помещениями общественного назначения: многоэтажные жилые дома	—	286249430
1140	23:43:0118001:4332	Земельный участок	Краснодарский край, г Краснодар, проезд 3-й Архангельский, уч 17/1	547 +/- 4.92	2	для индивидуального жилищного строительства	—	1911212.53
1141	23:43:0118001:4333	Земельный участок	Местоположение установлено относительно ориентира, расположенного в границах участка. Почтовый адрес ориентира: Краснодарский край, г Краснодар, ул Пригородная	551 +/- 4.78	2	для индивидуального жилищного строительства	—	1925188.49
1142	23:43:0118001:4363	Земельный участок	Краснодарский край, г Краснодар, проезд 6-й Мартыновский, уч 16	300 +/- 6	2	Индивидуальные жилые дома	—	1096665
1143	23:43:0118001:4364	Земельный участок	Краснодарский край, г Краснодар, ул Новоафонская, уч 62	300 +/- 6	2	Индивидуальные жилые дома	—	1096665
1144	23:43:0118001:4365	Земельный участок	Краснодарский край, г Краснодар, проезд 6-й Мартыновский, уч 14	300 +/- 6	2	Индивидуальные жилые дома	—	1096665
1145	23:43:0118001:4366	Земельный участок	Российская Федерация, Краснодарский край, муниципальное образование город Краснодар, г. Краснодар,	300 +/- 6	2	Индивидуальные жилые дома	—	1096665

Начальник отдела		<u>С. П. Черечеча</u>
полное наименование должности	подпись	инициалы, фамилия

М.П.

КАДАСТРОВЫЙ ПЛАН ТЕРРИТОРИИ

Лист № 193	раздела 1	Всего листов раздела 1: 577	Всего разделов: 9	Всего листов: 2092
------------	-----------	-----------------------------	-------------------	--------------------

"14" января 2020 г. № 23/ИСХ/20-28715

Номер кадастрового квартала: 23:43:0118001

Номер п/п	Кадастровый номер объекта недвижимости	Вид объекта недвижимости	Адрес	Площадь или основная характеристика	Категория земель	Виды разрешенного использования	Назначение (проектируемое назначение)	Кадастровая стоимость (руб)
1	2	3	4	5	6	7	8	9
			Прикубанский внутригородской округ, пр. 6-й Мартыновский, 10					
1146	23:43:0118001:4367	Земельный участок	Краснодарский край, г Краснодар, проезд 6-й Мартыновский, уч 8	300 +/- 6	2	Индивидуальные жилые дома	—	1096665
1147	23:43:0118001:4368	Земельный участок	Краснодарский край, г Краснодар, проезд 6-й Мартыновский, уч 6	300 +/- 6	2	Индивидуальные жилые дома	—	1096665
1148	23:43:0118001:4369	Земельный участок	Краснодарский край, г Краснодар, проезд 6-й Мартыновский, уч 4	300 +/- 6	2	Индивидуальные жилые дома	—	1096665
1149	23:43:0118001:4370	Земельный участок	Краснодарский край, г Краснодар, проезд 6-й Мартыновский, уч 12	300 +/- 6	2	Индивидуальные жилые дома	—	1096665
1150	23:43:0118001:4371	Земельный участок	Краснодарский край, г Краснодар, проезд 6-й Мартыновский, уч 2	300 +/- 6	2	Индивидуальные жилые дома	—	1096665
1151	23:43:0118001:4372	Земельный участок	Краснодарский край, г Краснодар, ул Мартыновская, уч 65	300 +/- 6	2	Индивидуальные жилые дома	—	1096665
1152	23:43:0118001:4373	Земельный участок	Краснодарский край, г Краснодар, ул Новоафонская, уч 64	300 +/- 6	2	Индивидуальные жилые дома	—	1096665
1153	23:43:0118001:4374	Земельный участок	Краснодарский край, г Краснодар, ул Новоафонская, уч 66	300 +/- 6	2	Индивидуальные жилые дома	—	1096665
1154	23:43:0118001:4375	Земельный участок	Краснодарский край, г Краснодар, ул Новоафонская, уч 68	300 +/- 6	2	Индивидуальные жилые дома	—	1096665
1155	23:43:0118001:4376	Земельный участок	Краснодарский край, г Краснодар, ул Новоафонская, уч 70	300 +/- 6	2	Индивидуальные жилые дома	—	1096665
1156	23:43:0118001:4377	Земельный участок	Краснодарский край, г Краснодар, проезд 5-й Мартыновский, уч 13	328 +/- 6	2	Индивидуальные жилые дома	—	1199020.4
1157	23:43:0118001:4378	Земельный участок	Краснодарский край, г Краснодар, проезд 5-й Мартыновский, уч 11	300 +/- 6	2	Индивидуальные жилые дома	—	1096665
1158	23:43:0118001:4379	Земельный участок	Краснодарский край, г Краснодар, проезд 5-й Мартыновский, уч 9	300 +/- 6	2	Индивидуальные жилые дома	—	1096665
1159	23:43:0118001:4380	Земельный участок	Краснодарский край, г Краснодар, проезд 5-й Мартыновский, уч 7	300 +/- 6	2	Индивидуальные жилые дома	—	1096665
1160	23:43:0118001:4381	Земельный участок	Краснодарский край, г Краснодар, проезд 5-й Мартыновский, уч 5	300 +/- 6	2	Индивидуальные жилые дома	—	1096665

Начальник отдела		<u>С. П. Черечеча</u>
полное наименование должности	подпись	инициалы, фамилия

М.П.

КАДАСТРОВЫЙ ПЛАН ТЕРРИТОРИИ

Лист № 194	раздела 1	Всего листов раздела 1: 577	Всего разделов: 9	Всего листов: 2092
------------	-----------	-----------------------------	-------------------	--------------------

"14" января 2020 г. № 23/ИСХ/20-28715

Номер кадастрового квартала: 23:43:0118001

Номер п/п	Кадастровый номер объекта недвижимости	Вид объекта недвижимости	Адрес	Площадь или основная характеристика	Категория земель	Виды разрешенного использования	Назначение (проектируемое назначение)	Кадастровая стоимость (руб)
1	2	3	4	5	6	7	8	9
1161	23:43:0118001:4382	Земельный участок	Краснодарский край, г Краснодар, проезд 5-й Мартыновский, уч 3	300 +/- 6	2	Индивидуальные жилые дома	—	1096665
1162	23:43:0118001:4383	Земельный участок	Краснодарский край, г Краснодар, проезд 5-й Мартыновский, уч 1	300 +/- 6	2	Индивидуальные жилые дома	—	1096665
1163	23:43:0118001:4384	Земельный участок	Краснодарский край, г Краснодар, ул Мартыновская, уч 71	300 +/- 6	2	Индивидуальные жилые дома	—	1096665
1164	23:43:0118001:4385	Земельный участок	Краснодарский край, г Краснодар, ул Мартыновская, уч 69	300 +/- 6	2	Индивидуальные жилые дома	—	1096665
1165	23:43:0118001:4386	Земельный участок	Краснодарский край, г Краснодар, ул Мартыновская, уч 67	300 +/- 6	2	Индивидуальные жилые дома	—	1096665
1166	23:43:0118001:4390	Земельный участок	Российская Федерация, Краснодарский край, муниципальное образование город Краснодар, г. Краснодар, Прикубанский внутригородской округ, ул. Архангельская, 102	300 +/- 6	2	Индивидуальные жилые дома	—	1096665
1167	23:43:0118001:4391	Земельный участок	Краснодарский край, г Краснодар, ул Мартыновская, уч 55	300 +/- 6	2	Индивидуальные жилые дома	—	1096665
1168	23:43:0118001:4392	Земельный участок	Краснодарский край, г Краснодар, ул Архангельская, уч 106	300 +/- 6	2	Индивидуальные жилые дома	—	1096665
1169	23:43:0118001:4393	Земельный участок	Краснодарский край, г Краснодар, ул Архангельская, уч 108	300 +/- 6	2	Индивидуальные жилые дома	—	1096665
1170	23:43:0118001:4394	Земельный участок	Краснодарский край, г Краснодар, ул Архангельская, уч 110	300 +/- 6	2	Индивидуальные жилые дома	—	1096665
1171	23:43:0118001:4395	Земельный участок	Краснодарский край, г Краснодар, ул Архангельская, уч 112	300 +/- 6	2	Индивидуальные жилые дома	—	1096665
1172	23:43:0118001:4396	Земельный участок	Краснодарский край, г Краснодар, ул Архангельская, уч 114	300 +/- 6	2	Индивидуальные жилые дома	—	1096665
1173	23:43:0118001:4397	Земельный участок	Краснодарский край, г Краснодар, ул Архангельская, уч 116	300 +/- 6	2	Индивидуальные жилые дома	—	1096665

Начальник отдела		<u>С. П. Черечеча</u>
полное наименование должности	подпись	инициалы, фамилия

М.П.

КАДАСТРОВЫЙ ПЛАН ТЕРРИТОРИИ

Лист № 195	раздела 1	Всего листов раздела 1: 577	Всего разделов: 9	Всего листов: 2092
------------	-----------	-----------------------------	-------------------	--------------------

"14" января 2020 г. № 23/ИСХ/20-28715

Номер кадастрового квартала: 23:43:0118001

Номер п/п	Кадастровый номер объекта недвижимости	Вид объекта недвижимости	Адрес	Площадь или основная характеристика	Категория земель	Виды разрешенного использования	Назначение (проектируемое назначение)	Кадастровая стоимость (руб)
1	2	3	4	5	6	7	8	9
1174	23:43:0118001:4398	Земельный участок	Краснодарский край, г Краснодар, ул Архангельская, уч 118	404 +/- 7	2	Индивидуальные жилые дома	—	1476842.2
1175	23:43:0118001:4399	Земельный участок	Краснодарский край, г Краснодар, ул Новоафонская, уч 52	300 +/- 6	2	Индивидуальные жилые дома	—	1096665
1176	23:43:0118001:4400	Земельный участок	Краснодарский край, г Краснодар, ул Новоафонская, уч 54	300 +/- 6	2	Индивидуальные жилые дома	—	1096665
1177	23:43:0118001:4401	Земельный участок	Краснодарский край, г Краснодар, ул Новоафонская, уч 56	322 +/- 6	2	Индивидуальные жилые дома	—	1177087.1
1178	23:43:0118001:4402	Земельный участок	Краснодарский край, г Краснодар, ул Новоафонская, уч 58	322 +/- 6	2	Индивидуальные жилые дома	—	1177087.1
1179	23:43:0118001:4403	Земельный участок	Краснодарский край, г Краснодар, ул Новоафонская, уч 60	300 +/- 6	2	Индивидуальные жилые дома	—	1096665
1180	23:43:0118001:4404	Земельный участок	Краснодарский край, г Краснодар, проезд 6-й Мартыновский, уч 17	300 +/- 6	2	Индивидуальные жилые дома	—	1096665
1181	23:43:0118001:4405	Земельный участок	Краснодарский край, г Краснодар, проезд 6-й Мартыновский, уч 15	300 +/- 6	2	Индивидуальные жилые дома	—	1096665
1182	23:43:0118001:4406	Земельный участок	Российская Федерация, Краснодарский край, муниципальное образование город Краснодар, г. Краснодар, Прикубанский внутригородской округ, пр. 6-й Мартыновский, 13	300 +/- 6	2	Индивидуальные жилые дома	—	1096665
1183	23:43:0118001:4407	Земельный участок	Российская Федерация, Краснодарский край, Городской Округ Город Краснодар, Город Краснодар, Проезд 6-й Мартыновский, 11	300 +/- 6	2	Индивидуальные жилые дома	—	1096665
1184	23:43:0118001:4408	Земельный участок	Краснодарский край, г Краснодар, проезд 6-й Мартыновский, уч 9	300 +/- 6	2	Индивидуальные жилые дома	—	1096665
1185	23:43:0118001:4409	Земельный участок	Краснодарский край, г Краснодар, проезд 6-й Мартыновский, уч 7	300 +/- 6	2	Индивидуальные жилые дома	—	1096665

Начальник отдела		<u>С. П. Черечеча</u>
полное наименование должности	подпись	инициалы, фамилия

М.П.

КАДАСТРОВЫЙ ПЛАН ТЕРРИТОРИИ

Лист № 196	раздела 1	Всего листов раздела 1: 577	Всего разделов: 9	Всего листов: 2092
------------	-----------	-----------------------------	-------------------	--------------------

"14" января 2020 г. № 23/ИСХ/20-28715

Номер кадастрового квартала: 23:43:0118001

Номер п/п	Кадастровый номер объекта недвижимости	Вид объекта недвижимости	Адрес	Площадь или основная характеристика	Категория земель	Виды разрешенного использования	Назначение (проектируемое назначение)	Кадастровая стоимость (руб)
1	2	3	4	5	6	7	8	9
1186	23:43:0118001:4410	Земельный участок	Краснодарский край, г Краснодар, проезд 6-й Мартыновский, уч 5	300 +/- 6	2	Индивидуальные жилые дома	—	1096665
1187	23:43:0118001:4411	Земельный участок	Краснодарский край, г Краснодар, проезд 6-й Мартыновский, уч 3	300 +/- 6	2	Индивидуальные жилые дома	—	1096665
1188	23:43:0118001:4412	Земельный участок	Краснодарский край, г Краснодар, проезд 6-й Мартыновский, уч 1	300 +/- 6	2	Индивидуальные жилые дома	—	1096665
1189	23:43:0118001:4413	Земельный участок	Краснодарский край, г Краснодар, ул Мартыновская, уч 63	300 +/- 6	2	Индивидуальные жилые дома	—	1096665
1190	23:43:0118001:4414	Земельный участок	Краснодарский край, г Краснодар, ул Мартыновская, уч 61	300 +/- 6	2	Индивидуальные жилые дома	—	1096665
1191	23:43:0118001:4415	Земельный участок	Краснодарский край, г Краснодар, ул Мартыновская, уч 59	300 +/- 6	2	Индивидуальные жилые дома	—	1096665
1192	23:43:0118001:4416	Земельный участок	Краснодарский край, г Краснодар, ул Мартыновская, уч 57	300 +/- 6	2	Индивидуальные жилые дома	—	1096665
1193	23:43:0118001:4417	Земельный участок	Краснодарский край, г Краснодар, ул Архангельская, уч 104	300 +/- 6	2	Индивидуальные жилые дома	—	1096665
1194	23:43:0118001:4418	Земельный участок	Краснодарский край, г Краснодар, проезд 5-й Мартыновский, уч 2	300 +/- 6	2	Индивидуальные жилые дома	—	1096665
1195	23:43:0118001:4419	Земельный участок	Краснодарский край, г Краснодар, проезд 5-й Мартыновский, уч 4	300 +/- 6	2	Индивидуальные жилые дома	—	1096665
1196	23:43:0118001:4420	Земельный участок	Краснодарский край, г Краснодар, ул Мартыновская, уч 73	300 +/- 6	2	Индивидуальные жилые дома	—	1096665
1197	23:43:0118001:4421	Земельный участок	Краснодарский край, г Краснодар, ул Мартыновская, уч 75	300 +/- 6	2	Индивидуальные жилые дома	—	1096665
1198	23:43:0118001:4422	Земельный участок	Российская Федерация, Краснодарский край, муниципальное образование город Краснодар, г. Краснодар, Прикубанский внутригородской округ, ул. Мартыновская, 77	300 +/- 6	2	Индивидуальные жилые дома	—	1096665

Начальник отдела		<u>С. П. Черечеча</u>
полное наименование должности	подпись	инициалы, фамилия

М.П.

КАДАСТРОВЫЙ ПЛАН ТЕРРИТОРИИ

Лист № 197	раздела 1	Всего листов раздела 1: 577	Всего разделов: 9	Всего листов: 2092
------------	-----------	-----------------------------	-------------------	--------------------

"14" января 2020 г. № 23/ИСХ/20-28715

Номер кадастрового квартала: 23:43:0118001

Номер п/п	Кадастровый номер объекта недвижимости	Вид объекта недвижимости	Адрес	Площадь или основная характеристика	Категория земель	Виды разрешенного использования	Назначение (проектируемое назначение)	Кадастровая стоимость (руб)
1	2	3	4	5	6	7	8	9
1199	23:43:0118001:4423	Земельный участок	Краснодарский край, г Краснодар, ул Мартыновская, уч 79	300 +/- 6	2	Индивидуальные жилые дома	—	1096665
1200	23:43:0118001:4424	Земельный участок	Краснодарский край, г Краснодар, ул Мартыновская, уч 81	300 +/- 6	2	Индивидуальные жилые дома	—	1096665
1201	23:43:0118001:4425	Земельный участок	Краснодарский край, г Краснодар, ул Мартыновская, уч 83	300 +/- 6	2	Индивидуальные жилые дома	—	1096665
1202	23:43:0118001:4426	Земельный участок	Краснодарский край, г Краснодар, ул Мартыновская, уч 85	300 +/- 6	2	Индивидуальные жилые дома	—	1096665
1203	23:43:0118001:4427	Земельный участок	Российская Федерация, Краснодарский край, муниципальное образование город Краснодар, г. Краснодар, Прикубанский внутригородской округ, ул. Мартыновская, 87	300 +/- 6	2	Индивидуальные жилые дома	—	1096665
1204	23:43:0118001:4428	Земельный участок	Краснодарский край, г Краснодар, ул Мартыновская, уч 89	300 +/- 6	2	Индивидуальные жилые дома	—	1096665
1205	23:43:0118001:4429	Земельный участок	Краснодарский край, г Краснодар, ул Мартыновская, уч 91	300 +/- 6	2	Индивидуальные жилые дома	—	1096665
1206	23:43:0118001:4430	Земельный участок	Краснодарский край, г Краснодар, проезд 5-й Мартыновский, уч 6	300 +/- 6	2	Индивидуальные жилые дома	—	1096665
1207	23:43:0118001:4433	Земельный участок	Краснодарский край, г Краснодар, проезд 5-й Мартыновский, уч 12	300 +/- 6	2	Индивидуальные жилые дома	—	1096665
1208	23:43:0118001:4434	Земельный участок	Российская Федерация, Краснодарский край, муниципальное образование город Краснодар, г. Краснодар, Прикубанский внутригородской округ, пр. 5-й Мартыновский, 14	300 +/- 6	2	Индивидуальные жилые дома	—	1096665
1209	23:43:0118001:4435	Земельный участок	Краснодарский край, г Краснодар, проезд 5-й Мартыновский, уч 16	300 +/- 6	2	Индивидуальные жилые дома	—	1096665

Начальник отдела		<u>С. П. Черечеча</u>
полное наименование должности	подпись	инициалы, фамилия

М.П.

КАДАСТРОВЫЙ ПЛАН ТЕРРИТОРИИ

Лист № 198	раздела 1	Всего листов раздела 1: 577	Всего разделов: 9	Всего листов: 2092
------------	-----------	-----------------------------	-------------------	--------------------

"14" января 2020 г. № 23/ИСХ/20-28715

Номер кадастрового квартала: 23:43:0118001

Номер п/п	Кадастровый номер объекта недвижимости	Вид объекта недвижимости	Адрес	Площадь или основная характеристика	Категория земель	Виды разрешенного использования	Назначение (проектируемое назначение)	Кадастровая стоимость (руб)
1	2	3	4	5	6	7	8	9
1210	23:43:0118001:4436	Земельный участок	Краснодарский край, г Краснодар, проезд 5-й Мартыновский, уч 18	400 +/- 7	2	Индивидуальные жилые дома	—	1462220
1211	23:43:0118001:4437	Земельный участок	Краснодарский край, г Краснодар, ул Новоафонская, уч 72	300 +/- 6	2	Индивидуальные жилые дома	—	1096665
1212	23:43:0118001:4438	Земельный участок	Краснодарский край, г Краснодар, ул Новоафонская, уч 74	300 +/- 6	2	Индивидуальные жилые дома	—	1096665
1213	23:43:0118001:4439	Земельный участок	Краснодарский край, г Краснодар, ул Мартыновская, уч 99	301 +/- 6	2	Индивидуальные жилые дома	—	1100320.55
1214	23:43:0118001:4440	Земельный участок	Краснодарский край, г Краснодар, ул Мартыновская, уч 97	300 +/- 6	2	Индивидуальные жилые дома	—	1096665
1215	23:43:0118001:4441	Земельный участок	Краснодарский край, г Краснодар, ул Мартыновская, уч 95	300 +/- 6	2	Индивидуальные жилые дома	—	1096665
1216	23:43:0118001:4442	Земельный участок	Краснодарский край, г Краснодар, ул Мартыновская, уч 93	300 +/- 6	2	Индивидуальные жилые дома	—	1096665
1217	23:43:0118001:4484	Земельный участок	Краснодарский край, г Краснодар, ул Городецкая, уч 2	423 +/- 7	2	Индивидуальные жилые дома	—	1546297.65
1218	23:43:0118001:4485	Земельный участок	Краснодарский край, г Краснодар, ул Мартыновская, уч 39	434 +/- 7	2	Индивидуальные жилые дома	—	1586508.7
1219	23:43:0118001:4486	Земельный участок	Краснодарский край, г Краснодар, ул Городецкая, уч 6	425 +/- 7	2	Индивидуальные жилые дома	—	1553608.75
1220	23:43:0118001:4487	Земельный участок	Краснодарский край, г Краснодар, ул Городецкая, уч 8	425 +/- 7	2	Индивидуальные жилые дома	—	1553608.75
1221	23:43:0118001:4488	Земельный участок	Краснодарский край, г Краснодар, ул Городецкая, уч 10	425 +/- 7	2	Индивидуальные жилые дома	—	1553608.75
1222	23:43:0118001:4489	Земельный участок	Краснодарский край, г Краснодар, ул Городецкая, уч 12	425 +/- 7	2	Индивидуальные жилые дома	—	1553608.75
1223	23:43:0118001:4490	Земельный участок	Краснодарский край, г Краснодар, ул Городецкая, уч 14	425 +/- 7	2	Индивидуальные жилые дома	—	1553608.75
1224	23:43:0118001:4491	Земельный участок	Краснодарский край, г Краснодар, ул Городецкая, уч 16	425 +/- 7	2	Индивидуальные жилые дома	—	1553608.75
1225	23:43:0118001:4492	Земельный участок	Краснодарский край, г Краснодар, ул Городецкая, уч 18	425 +/- 7	2	Индивидуальные жилые дома	—	1553608.75

Начальник отдела		<u>С. П. Черечеча</u>
полное наименование должности	подпись	инициалы, фамилия

М.П.

КАДАСТРОВЫЙ ПЛАН ТЕРРИТОРИИ

Лист № 199	раздела 1	Всего листов раздела 1: 577	Всего разделов: 9	Всего листов: 2092
------------	-----------	-----------------------------	-------------------	--------------------

"14" января 2020 г. № 23/ИСХ/20-28715

Номер кадастрового квартала: 23:43:0118001

Номер п/п	Кадастровый номер объекта недвижимости	Вид объекта недвижимости	Адрес	Площадь или основная характеристика	Категория земель	Виды разрешенного использования	Назначение (проектируемое назначение)	Кадастровая стоимость (руб)
1	2	3	4	5	6	7	8	9
1226	23:43:0118001:4493	Земельный участок	Краснодарский край, г Краснодар, ул Новоафонская, уч 36	450 +/- 7	2	Индивидуальные жилые дома	—	1644997.5
1227	23:43:0118001:4494	Земельный участок	Краснодарский край, г Краснодар, ул Новоафонская, уч 38	300 +/- 6	2	Индивидуальные жилые дома	—	1096665
1228	23:43:0118001:4495	Земельный участок	Краснодарский край, г Краснодар, ул Новоафонская, уч 40	300 +/- 6	2	Индивидуальные жилые дома	—	1096665
1229	23:43:0118001:4496	Земельный участок	Краснодарский край, г Краснодар, ул Новоафонская, уч 42	300 +/- 6	2	Индивидуальные жилые дома	—	1096665
1230	23:43:0118001:4499	Земельный участок	Краснодарский край, г Краснодар, ул Новоафонская, уч 48	300 +/- 6	2	Индивидуальные жилые дома	—	1096665
1231	23:43:0118001:4500	Земельный участок	Местоположение установлено относительно ориентира, расположенного в границах участка. Почтовый адрес ориентира: Краснодарский край, г Краснодар, р-н Прикубанский, ул Пригородная, участок 17	300 +/- 6	2	Индивидуальные жилые дома	—	1096665
1232	23:43:0118001:4501	Земельный участок	Краснодарский край, г Краснодар, ул Архангельская, уч 111	425 +/- 7	2	Индивидуальные жилые дома	—	1553608.75
1233	23:43:0118001:4502	Земельный участок	Краснодарский край, г Краснодар, ул Архангельская, уч 109	425 +/- 7	2	Индивидуальные жилые дома	—	1553608.75
1234	23:43:0118001:4503	Земельный участок	Краснодарский край, г Краснодар, ул Архангельская, уч 107	425 +/- 7	2	Индивидуальные жилые дома	—	1553608.75
1235	23:43:0118001:4504	Земельный участок	Краснодарский край, г Краснодар, ул Архангельская, уч 105	425 +/- 7	2	Индивидуальные жилые дома	—	1553608.75
1236	23:43:0118001:4505	Земельный участок	Краснодарский край, г Краснодар, ул Архангельская, уч 103	425 +/- 7	2	Индивидуальные жилые дома	—	1553608.75
1237	23:43:0118001:4506	Земельный участок	Краснодарский край, г Краснодар, ул Архангельская, уч 101	425 +/- 7	2	Индивидуальные жилые дома	—	1553608.75
1238	23:43:0118001:4507	Земельный участок	Краснодарский край, г Краснодар, ул Архангельская, уч 99	425 +/- 7	2	Индивидуальные жилые дома	—	1553608.75

Начальник отдела		<u>С. П. Черечеча</u>
полное наименование должности	подпись	инициалы, фамилия

М.П.

КАДАСТРОВЫЙ ПЛАН ТЕРРИТОРИИ

Лист № 200	раздела 1	Всего листов раздела 1: 577	Всего разделов: 9	Всего листов: 2092
------------	-----------	-----------------------------	-------------------	--------------------

"14" января 2020 г. № 23/ИСХ/20-28715

Номер кадастрового квартала: 23:43:0118001

Номер п/п	Кадастровый номер объекта недвижимости	Вид объекта недвижимости	Адрес	Площадь или основная характеристика	Категория земель	Виды разрешенного использования	Назначение (проектируемое назначение)	Кадастровая стоимость (руб)
1	2	3	4	5	6	7	8	9
1239	23:43:0118001:4508	Земельный участок	Краснодарский край, г Краснодар, ул Архангельская, уч 97	425 +/- 7	2	Индивидуальные жилые дома	—	1553608.75
1240	23:43:0118001:4509	Земельный участок	Краснодарский край, г Краснодар, ул Архангельская, уч 95	425 +/- 7	2	Индивидуальные жилые дома	—	1553608.75
1241	23:43:0118001:4510	Земельный участок	Краснодарский край, г Краснодар, ул Мартыновская, уч 53	300 +/- 6	2	Индивидуальные жилые дома	—	1096665
1242	23:43:0118001:4511	Земельный участок	Краснодарский край, г Краснодар, ул Мартыновская, уч 51	300 +/- 6	2	Индивидуальные жилые дома	—	1096665
1243	23:43:0118001:4512	Земельный участок	Краснодарский край, г Краснодар, ул Мартыновская, уч 49	300 +/- 6	2	Индивидуальные жилые дома	—	1096665
1244	23:43:0118001:4513	Земельный участок	Краснодарский край, г Краснодар, ул Мартыновская, уч 47	300 +/- 6	2	Индивидуальные жилые дома	—	1096665
1245	23:43:0118001:4514	Земельный участок	Российская Федерация, Краснодарский край, муниципальное образование город Краснодар, г.Краснодар, Прикубанский внутригородской округ, ул. Мартыновская, 45.	300 +/- 6	2	Индивидуальные жилые дома	—	1096665
1246	23:43:0118001:4515	Земельный участок	Российская Федерация, Краснодарский край, муниципальное образование город Краснодар, г. Краснодар, Прикубанский внутригородской округ, ул. Мартыновская, 43	300 +/- 6	2	Индивидуальные жилые дома	—	1096665
1247	23:43:0118001:4516	Земельный участок	Краснодарский край, г Краснодар, ул Мартыновская, уч 41	300 +/- 6	2	Индивидуальные жилые дома	—	1096665
1248	23:43:0118001:4517	Земельный участок	Краснодарский край, г Краснодар, ул Городецкая, уч 4	424 +/- 7	2	Индивидуальные жилые дома	—	1549953.2

Начальник отдела		<u>С. П. Черечеча</u>
полное наименование должности	подпись	инициалы, фамилия

М.П.

КАДАСТРОВЫЙ ПЛАН ТЕРРИТОРИИ

Лист № 201	раздела 1	Всего листов раздела 1: 577	Всего разделов: 9	Всего листов: 2092
------------	-----------	-----------------------------	-------------------	--------------------

"14" января 2020 г. № 23/ИСХ/20-28715

Номер кадастрового квартала: 23:43:0118001

Номер п/п	Кадастровый номер объекта недвижимости	Вид объекта недвижимости	Адрес	Площадь или основная характеристика	Категория земель	Виды разрешенного использования	Назначение (проектируемое назначение)	Кадастровая стоимость (руб)
1	2	3	4	5	6	7	8	9
1249	23:43:0118001:4520	Земельный участок	Местоположение установлено относительно ориентира, расположенного в границах участка. Почтовый адрес ориентира: Краснодарский край, г Краснодар, р-н Прикубанский внутригородской округ, ул Пригородная	11950 +/- 42	2	Для ведения сельскохозяйственного производства	—	186778.5
1250	23:43:0118001:4521	Земельный участок	Местоположение установлено относительно ориентира, расположенного в границах участка. Почтовый адрес ориентира: Краснодарский край, г Краснодар, р-н Прикубанский внутригородской округ, ул Пригородная	17725 +/- 51	2	Земельные участки (территории) общего пользования	—	277041.75
1251	23:43:0118001:4528	Земельный участок	Местоположение установлено относительно ориентира, расположенного в границах участка. Почтовый адрес ориентира: Краснодарский край, г Краснодар, р-н Прикубанский внутригородской округ, ул Пригородная	950 +/- 8	2	Индивидуальные жилые дома	—	3472772.5
1252	23:43:0118001:4566	Земельный участок	Местоположение установлено относительно ориентира, расположенного в границах участка. Почтовый адрес ориентира: Краснодарский край, г Краснодар, отделение почтовой связи Калинино	24062 +/- 54	2	Объекты по оказанию услуг и обслуживанию населения в соответствии с Общероссийским классификатором	—	149987108.32

Начальник отдела		<u>С. П. Черечеча</u>
полное наименование должности	подпись	инициалы, фамилия

М.П.

КАДАСТРОВЫЙ ПЛАН ТЕРРИТОРИИ

Лист № 202	раздела 1	Всего листов раздела 1: 577	Всего разделов: 9	Всего листов: 2092
------------	-----------	-----------------------------	-------------------	--------------------

"14" января 2020 г. № 23/ИСХ/20-28715

Номер кадастрового квартала: 23:43:0118001

Номер п/п	Кадастровый номер объекта недвижимости	Вид объекта недвижимости	Адрес	Площадь или основная характеристика	Категория земель	Виды разрешенного использования	Назначение (проектируемое назначение)	Кадастровая стоимость (руб)
1	2	3	4	5	6	7	8	9
						услуг населению: объекты розничной торговли		
1253	23:43:0118001:4578	Земельный участок	Краснодарский край, г Краснодар, проезд 4-й Городецкий, уч 2	300 +/- 6	2	Индивидуальные жилые дома	—	1096665
1254	23:43:0118001:4579	Земельный участок	Краснодарский край, г Краснодар, проезд 4-й Городецкий, уч 4	300 +/- 6	2	Индивидуальные жилые дома	—	1096665
1255	23:43:0118001:4580	Земельный участок	Краснодарский край, г Краснодар, ул Новоафонская, уч 83	300 +/- 6	2	Индивидуальные жилые дома	—	1096665
1256	23:43:0118001:4581	Земельный участок	Краснодарский край, г Краснодар, ул Новоафонская, уч 85	300 +/- 6	2	Индивидуальные жилые дома	—	1096665
1257	23:43:0118001:4582	Земельный участок	Краснодарский край, г Краснодар, ул Новоафонская, уч 87	300 +/- 6	2	Индивидуальные жилые дома	—	1096665
1258	23:43:0118001:4583	Земельный участок	Краснодарский край, г Краснодар, ул Новоафонская, уч 89	300 +/- 6	2	Индивидуальные жилые дома	—	1096665
1259	23:43:0118001:4584	Земельный участок	Краснодарский край, г Краснодар, проезд 5-й Городецкий, уч 1	300 +/- 6	2	Индивидуальные жилые дома	—	1096665
1260	23:43:0118001:4585	Земельный участок	Краснодарский край, г Краснодар, проезд 5-й Городецкий, уч 3	300 +/- 6	2	Индивидуальные жилые дома	—	1096665
1261	23:43:0118001:4586	Земельный участок	Краснодарский край, г Краснодар, проезд 5-й Городецкий, уч 5	300 +/- 6	2	Индивидуальные жилые дома	—	1096665
1262	23:43:0118001:4587	Земельный участок	Краснодарский край, г Краснодар, проезд 5-й Городецкий, уч 7	300 +/- 6	2	Индивидуальные жилые дома	—	1096665
1263	23:43:0118001:4588	Земельный участок	Краснодарский край, г Краснодар, проезд 5-й Городецкий, уч 9	300 +/- 6	2	Индивидуальные жилые дома	—	1096665
1264	23:43:0118001:4589	Земельный участок	Краснодарский край, г Краснодар, проезд 5-й Городецкий, уч 11	300 +/- 6	2	Индивидуальные жилые дома	—	1096665
1265	23:43:0118001:4590	Земельный участок	Краснодарский край, г Краснодар, проезд 5-й Городецкий, уч 13	300 +/- 6	2	Индивидуальные жилые дома	—	1096665

Начальник отдела		<u>С. П. Черечеча</u>
полное наименование должности	подпись	инициалы, фамилия

М.П.

КАДАСТРОВЫЙ ПЛАН ТЕРРИТОРИИ

Лист № 203	раздела 1	Всего листов раздела 1: 577	Всего разделов: 9	Всего листов: 2092
------------	-----------	-----------------------------	-------------------	--------------------

"14" января 2020 г. № 23/ИСХ/20-28715

Номер кадастрового квартала: 23:43:0118001

Номер п/п	Кадастровый номер объекта недвижимости	Вид объекта недвижимости	Адрес	Площадь или основная характеристика	Категория земель	Виды разрешенного использования	Назначение (проектируемое назначение)	Кадастровая стоимость (руб)
1	2	3	4	5	6	7	8	9
1266	23:43:0118001:4591	Земельный участок	Краснодарский край, г Краснодар, проезд 4-й Городецкий, уч 6	300 +/- 6	2	Индивидуальные жилые дома	—	1096665
1267	23:43:0118001:4592	Земельный участок	Краснодарский край, г Краснодар, проезд 4-й Городецкий, уч 8	300 +/- 6	2	Индивидуальные жилые дома	—	1096665
1268	23:43:0118001:4593	Земельный участок	Краснодарский край, г Краснодар, проезд 4-й Городецкий, уч 10	300 +/- 6	2	Индивидуальные жилые дома	—	1096665
1269	23:43:0118001:4594	Земельный участок	Краснодарский край, г Краснодар, проезд 4-й Городецкий, уч 12	300 +/- 6	2	Индивидуальные жилые дома	—	1096665
1270	23:43:0118001:4595	Земельный участок	Краснодарский край, г Краснодар, проезд 4-й Городецкий, уч 14	300 +/- 6	2	Индивидуальные жилые дома	—	1096665
1271	23:43:0118001:4596	Земельный участок	Краснодарский край, г Краснодар, проезд 4-й Городецкий, уч 16	300 +/- 6	2	Индивидуальные жилые дома	—	1096665
1272	23:43:0118001:4597	Земельный участок	Краснодарский край, г Краснодар, проезд 4-й Городецкий, уч 18	300 +/- 6	2	Индивидуальные жилые дома	—	1096665
1273	23:43:0118001:4598	Земельный участок	Краснодарский край, г Краснодар, проезд 4-й Городецкий, уч 20	300 +/- 6	2	Индивидуальные жилые дома	—	1096665
1274	23:43:0118001:4599	Земельный участок	Краснодарский край, г Краснодар, проезд 4-й Городецкий, уч 22	385 +/- 7	2	Индивидуальные жилые дома	—	1407386.75
1275	23:43:0118001:4600	Земельный участок	Краснодарский край, г Краснодар, ул Коломенская, уч 74	300 +/- 6	2	Индивидуальные жилые дома	—	1096665
1276	23:43:0118001:4601	Земельный участок	Краснодарский край, г Краснодар, проезд 5-й Городецкий, уч 21	385 +/- 7	2	Индивидуальные жилые дома	—	1407386.75
1277	23:43:0118001:4602	Земельный участок	Краснодарский край, г Краснодар, проезд 5-й Городецкий, уч 19	300 +/- 6	2	Индивидуальные жилые дома	—	1096665
1278	23:43:0118001:4603	Земельный участок	Краснодарский край, г Краснодар, проезд 5-й Городецкий, уч 17	300 +/- 6	2	Индивидуальные жилые дома	—	1096665
1279	23:43:0118001:4604	Земельный участок	Краснодарский край, г Краснодар, проезд 5-й Городецкий, уч 15	300 +/- 6	2	Индивидуальные жилые дома	—	1096665
1280	23:43:0118001:4606	Земельный участок	Краснодарский край, г Краснодар, проезд 5-й Городецкий, уч 12	300 +/- 6	2	Индивидуальные жилые дома	—	1096665
1281	23:43:0118001:4607	Земельный участок	Краснодарский край, г Краснодар, ул Новоафонская, уч 95	300 +/- 6	2	Индивидуальные жилые дома	—	1096665

Начальник отдела		<u>С. П. Черечеча</u>
полное наименование должности	подпись	инициалы, фамилия

М.П.

КАДАСТРОВЫЙ ПЛАН ТЕРРИТОРИИ

Лист № 204	раздела 1	Всего листов раздела 1: 577	Всего разделов: 9	Всего листов: 2092
------------	-----------	-----------------------------	-------------------	--------------------

"14" января 2020 г. № 23/ИСХ/20-28715

Номер кадастрового квартала: 23:43:0118001

Номер п/п	Кадастровый номер объекта недвижимости	Вид объекта недвижимости	Адрес	Площадь или основная характеристика	Категория земель	Виды разрешенного использования	Назначение (проектируемое назначение)	Кадастровая стоимость (руб)
1	2	3	4	5	6	7	8	9
1282	23:43:0118001:4608	Земельный участок	Краснодарский край, г Краснодар, ул Новоафонская, уч 97	300 +/- 6	2	Индивидуальные жилые дома	—	1096665
1283	23:43:0118001:4609	Земельный участок	Краснодарский край, г Краснодар, ул Новоафонская, уч 99	300 +/- 6	2	Индивидуальные жилые дома	—	1096665
1284	23:43:0118001:4610	Земельный участок	Краснодарский край, г Краснодар, ул Новоафонская, уч 101	300 +/- 6	2	Индивидуальные жилые дома	—	1096665
1285	23:43:0118001:4611	Земельный участок	Краснодарский край, г Краснодар, ул Новоафонская, уч 103	300 +/- 6	2	Индивидуальные жилые дома	—	1096665
1286	23:43:0118001:4612	Земельный участок	Краснодарский край, г Краснодар, ул Новоафонская, уч 105	300 +/- 6	2	Индивидуальные жилые дома	—	1096665
1287	23:43:0118001:4613	Земельный участок	Краснодарский край, г Краснодар, ул Новоафонская, уч 107	300 +/- 6	2	Индивидуальные жилые дома	—	1096665
1288	23:43:0118001:4614	Земельный участок	Краснодарский край, г Краснодар, ул Новоафонская, уч 109	300 +/- 6	2	Индивидуальные жилые дома	—	1096665
1289	23:43:0118001:4615	Земельный участок	Краснодарский край, г Краснодар, ул Новоафонская, уч 111	300 +/- 6	2	Индивидуальные жилые дома	—	1096665
1290	23:43:0118001:4616	Земельный участок	Краснодарский край, г Краснодар, ул Новоафонская, уч 113	300 +/- 6	2	Индивидуальные жилые дома	—	1096665
1291	23:43:0118001:4617	Земельный участок	Краснодарский край, г Краснодар, ул Новоафонская, уч 115	503 +/- 8	2	Индивидуальные жилые дома	—	1838741.65
1292	23:43:0118001:4618	Земельный участок	Краснодарский край, г Краснодар, ул Новоафонская, уч 91	400 +/- 7	2	Индивидуальные жилые дома	—	1462220
1293	23:43:0118001:4619	Земельный участок	Краснодарский край, г Краснодар, проезд 5-й Городецкий, уч 2	400 +/- 7	2	Индивидуальные жилые дома	—	1462220
1294	23:43:0118001:4620	Земельный участок	Краснодарский край, г Краснодар, проезд 5-й Городецкий, уч 4	300 +/- 6	2	Индивидуальные жилые дома	—	1096665
1295	23:43:0118001:4621	Земельный участок	Краснодарский край, г Краснодар, проезд 5-й Городецкий, уч 6	300 +/- 6	2	Индивидуальные жилые дома	—	1096665
1296	23:43:0118001:4622	Земельный участок	Краснодарский край, г Краснодар, проезд 5-й Городецкий, уч 8	300 +/- 6	2	Индивидуальные жилые дома	—	1096665
1297	23:43:0118001:4623	Земельный участок	Краснодарский край, г Краснодар, проезд 5-й Городецкий, уч 10	300 +/- 6	2	Индивидуальные жилые дома	—	1096665

Начальник отдела		<u>С. П. Черечеча</u>
полное наименование должности	подпись	инициалы, фамилия

М.П.

КАДАСТРОВЫЙ ПЛАН ТЕРРИТОРИИ

Лист № 205	раздела 1	Всего листов раздела 1: 577	Всего разделов: 9	Всего листов: 2092
------------	-----------	-----------------------------	-------------------	--------------------

"14" января 2020 г. № 23/ИСХ/20-28715

Номер кадастрового квартала: 23:43:0118001

Номер п/п	Кадастровый номер объекта недвижимости	Вид объекта недвижимости	Адрес	Площадь или основная характеристика	Категория земель	Виды разрешенного использования	Назначение (проектируемое назначение)	Кадастровая стоимость (руб)
1	2	3	4	5	6	7	8	9
1298	23:43:0118001:4624	Земельный участок	Краснодарский край, г Краснодар, ул Новоафонская, уч 93	312 +/- 6	2	Индивидуальные жилые дома	—	1140531.6
1299	23:43:0118001:4625	Земельный участок	Краснодарский край, г Краснодар, проезд 5-й Городецкий, уч 14	300 +/- 6	2	Индивидуальные жилые дома	—	1096665
1300	23:43:0118001:4626	Земельный участок	Краснодарский край, г Краснодар, проезд 5-й Городецкий, уч 16	300 +/- 6	2	Индивидуальные жилые дома	—	1096665
1301	23:43:0118001:4627	Земельный участок	Российская Федерация, Краснодарский край, муниципальное образование город Краснодар, г. Краснодар, Прикубанский внутригородской округ, пр. 5-й Городецкий, 18	300 +/- 6	2	Индивидуальные жилые дома	—	1096665
1302	23:43:0118001:4628	Земельный участок	Краснодарский край, г Краснодар, проезд 5-й Городецкий, уч 20	300 +/- 6	2	Индивидуальные жилые дома	—	1096665
1303	23:43:0118001:4629	Земельный участок	Краснодарский край, г Краснодар, проезд 5-й Городецкий, уч 22	300 +/- 6	2	Индивидуальные жилые дома	—	1096665
1304	23:43:0118001:4630	Земельный участок	Краснодарский край, г Краснодар, ул Коломенская, уч 76	300 +/- 6	2	Индивидуальные жилые дома	—	1096665
1305	23:43:0118001:4657	Земельный участок	Местоположение установлено относительно ориентира, расположенного в границах участка. Почтовый адрес ориентира: Краснодарский край, г Краснодар, р-н Прикубанский внутригородской округ, ул Пригородная	7544 +/- 26	2	Для ведения сельскохозяйственного производства	—	117912.72
1306	23:43:0118001:4658	Земельный участок	Местоположение установлено относительно ориентира, расположенного в границах участка. Почтовый адрес ориентира: Краснодарский край, г	14142 +/- 34	2	Для ведения сельскохозяйственного производства	—	221039.46

Начальник отдела		<u>С. П. Черечеча</u>
полное наименование должности	подпись	инициалы, фамилия

М.П.

КАДАСТРОВЫЙ ПЛАН ТЕРРИТОРИИ

Лист № 206	раздела 1	Всего листов раздела 1: 577	Всего разделов: 9	Всего листов: 2092
------------	-----------	-----------------------------	-------------------	--------------------

"14" января 2020 г. № 23/ИСХ/20-28715

Номер кадастрового квартала: 23:43:0118001

Номер п/п	Кадастровый номер объекта недвижимости	Вид объекта недвижимости	Адрес	Площадь или основная характеристика	Категория земель	Виды разрешенного использования	Назначение (проектируемое назначение)	Кадастровая стоимость (руб)
1	2	3	4	5	6	7	8	9
			Краснодар, р-н Прикубанский внутригородской округ, ул Пригородная					
1307	23:43:0118001:4660	Земельный участок	Местоположение установлено относительно ориентира, расположенного в границах участка. Почтовый адрес ориентира: Краснодарский край, г Краснодар, р-н Прикубанский внутригородской округ, ул Пригородная	5870 +/- 24	2	Для индивидуального жилищного строительства	—	21458078.5
1308	23:43:0118001:4661	Земельный участок	Местоположение установлено относительно ориентира, расположенного в границах участка. Почтовый адрес ориентира: Краснодарский край, г Краснодар, р-н Прикубанский внутригородской округ, ул Пригородная	3572 +/- 15	2	Для ведения сельскохозяйственного производства	—	55830.36
1309	23:43:0118001:4662	Земельный участок	Местоположение установлено относительно ориентира, расположенного в границах участка. Почтовый адрес ориентира: Краснодарский край, г Краснодар, р-н Прикубанский внутригородской округ, ул Пригородная	10356 +/- 26	2	Для ведения сельскохозяйственного производства	—	161864.28
1310	23:43:0118001:4663	Земельный участок	Местоположение установлено относительно ориентира, расположенного в границах участка. Почтовый адрес	3371 +/- 24	2	Для ведения сельскохозяйственного производства	—	52688.73

Начальник отдела		<u>С. П. Черечеча</u>
полное наименование должности	подпись	инициалы, фамилия

М.П.

КАДАСТРОВЫЙ ПЛАН ТЕРРИТОРИИ

Лист № 207	раздела 1	Всего листов раздела 1: 577	Всего разделов: 9	Всего листов: 2092
------------	-----------	-----------------------------	-------------------	--------------------

"14" января 2020 г. № 23/ИСХ/20-28715

Номер кадастрового квартала: 23:43:0118001

Номер п/п	Кадастровый номер объекта недвижимости	Вид объекта недвижимости	Адрес	Площадь или основная характеристика	Категория земель	Виды разрешенного использования	Назначение (проектируемое назначение)	Кадастровая стоимость (руб)
1	2	3	4	5	6	7	8	9
			ориентира: Краснодарский край, г Краснодар, р-н Прикубанский внутригородской округ, ул Пригородная					
1311	23:43:0118001:4664	Земельный участок	Местоположение установлено относительно ориентира, расположенного в границах участка. Почтовый адрес ориентира: Краснодарский край, г Краснодар, р-н Прикубанский внутригородской округ, ул Пригородная	10933 +/- 33	2	Для ведения сельскохозяйственного производства	—	170882.79
1312	23:43:0118001:4671	Земельный участок	Местоположение установлено относительно ориентира, расположенного в границах участка. Почтовый адрес ориентира: 350005 Краснодарский край, г Краснодар, ул им Александра Покрышкина	1074 +/- 12	2	Для строительства многоэтажных жилых домов	—	12053749.02
1313	23:43:0118001:4672	Земельный участок	Местоположение установлено относительно ориентира, расположенного в границах участка. Почтовый адрес ориентира: 350005 Краснодарский край, г Краснодар, ул им Александра Покрышкина	1207 +/- 12	2	Для строительства многоэтажных жилых домов	—	13546438.61
1314	23:43:0118001:4679	Земельный участок	Краснодарский край, г Краснодар, ул Югорская, уч 20	342 +/- 6.48	2	для индивидуального жилищного строительства	—	1192318.02

Начальник отдела		<u>С. П. Черечеча</u>
полное наименование должности	подпись	инициалы, фамилия

М.П.

КАДАСТРОВЫЙ ПЛАН ТЕРРИТОРИИ

Лист № 208	раздела 1	Всего листов раздела 1: 577	Всего разделов: 9	Всего листов: 2092
------------	-----------	-----------------------------	-------------------	--------------------

"14" января 2020 г. № 23/ИСХ/20-28715

Номер кадастрового квартала: 23:43:0118001

Номер п/п	Кадастровый номер объекта недвижимости	Вид объекта недвижимости	Адрес	Площадь или основная характеристика	Категория земель	Виды разрешенного использования	Назначение (проектируемое назначение)	Кадастровая стоимость (руб)
1	2	3	4	5	6	7	8	9
1315	23:43:0118001:4680	Земельный участок	Российская Федерация, Краснодарский край, городской округ город Краснодар, г. Краснодар, пр. 6-й Архангельский, 17	343 +/- 6.48	2	для индивидуального жилищного строительства	—	1195804.33
1316	23:43:0118001:4683	Земельный участок	Краснодарский край, г. Краснодар, Прикубанский внутригородской округ, ул. Звенигородская, 7/11	647 +/- 9	2	Для индивидуального жилищного строительства	—	2365140.85
1317	23:43:0118001:4688	Земельный участок	Местоположение установлено относительно ориентира, расположенного в границах участка. Почтовый адрес ориентира: Краснодарский край, г. Краснодар, р-н Прикубанский внутригородской округ, ул. Пригородная	384 +/- 6.86	2	Индивидуальные жилые дома	—	1403731.2
1318	23:43:0118001:4689	Земельный участок	Местоположение установлено относительно ориентира, расположенного в границах участка. Почтовый адрес ориентира: Краснодарский край, г. Краснодар, ул. Пригородная, р-н Прикубанский внутригородской округ, ул. Пригородная	1341 +/- 12.82	2	Индивидуальные жилые дома	—	4902092.55
1319	23:43:0118001:4690	Земельный участок	Краснодарский край, г. Краснодар, проезд 1-й Валаамский, уч 10	312 +/- 6.18	2	Индивидуальные жилые дома	—	1140531.6
1320	23:43:0118001:4691	Земельный участок	Краснодарский край, г. Краснодар, проезд 1-й Валаамский, уч 12	312 +/- 6.18	2	Индивидуальные жилые дома	—	1140531.6
1321	23:43:0118001:4692	Земельный участок	Краснодарский край, г. Краснодар, проезд 1-й Валаамский, уч 14	312 +/- 6.18	2	Индивидуальные жилые дома	—	1140531.6

Начальник отдела		<u>С. П. Черечеча</u>
полное наименование должности	подпись	инициалы, фамилия

М.П.

КАДАСТРОВЫЙ ПЛАН ТЕРРИТОРИИ

Лист № 209	раздела 1	Всего листов раздела 1: 577	Всего разделов: 9	Всего листов: 2092
------------	-----------	-----------------------------	-------------------	--------------------

"14" января 2020 г. № 23/ИСХ/20-28715

Номер кадастрового квартала: 23:43:0118001

Номер п/п	Кадастровый номер объекта недвижимости	Вид объекта недвижимости	Адрес	Площадь или основная характеристика	Категория земель	Виды разрешенного использования	Назначение (проектируемое назначение)	Кадастровая стоимость (руб)
1	2	3	4	5	6	7	8	9
1322	23:43:0118001:4693	Земельный участок	Краснодарский край, г Краснодар, проезд 1-й Валаамский, уч 16	312 +/- 6.18	2	Индивидуальные жилые дома	—	1140531.6
1323	23:43:0118001:4694	Земельный участок	Краснодарский край, г Краснодар, проезд 1-й Валаамский, уч 18	312 +/- 6.18	2	Индивидуальные жилые дома	—	1140531.6
1324	23:43:0118001:4695	Земельный участок	Краснодарский край, г Краснодар, проезд 1-й Валаамский, уч 20	312 +/- 6.18	2	Индивидуальные жилые дома	—	1140531.6
1325	23:43:0118001:4696	Земельный участок	Краснодарский край, г Краснодар, проезд 1-й Валаамский, уч 22	312 +/- 6.18	2	Индивидуальные жилые дома	—	1140531.6
1326	23:43:0118001:4697	Земельный участок	Краснодарский край, г Краснодар, проезд 1-й Валаамский, уч 24	312 +/- 6.18	2	Индивидуальные жилые дома	—	1140531.6
1327	23:43:0118001:4698	Земельный участок	Краснодарский край, г Краснодар, проезд 1-й Валаамский, уч 26	312 +/- 6.18	2	Индивидуальные жилые дома	—	1140531.6
1328	23:43:0118001:4699	Земельный участок	Краснодарский край, г Краснодар, проезд 1-й Валаамский, уч 28	494 +/- 7.78	2	Индивидуальные жилые дома	—	1805841.7
1329	23:43:0118001:4700	Земельный участок	Местоположение установлено относительно ориентира, расположенного в границах участка. Почтовый адрес ориентира: Краснодарский край, г Краснодар, р-н Прикубанский внутригородской округ, ул.Пригородная	384 +/- 6.86	2	Индивидуальные жилые дома	—	1403731.2
1330	23:43:0118001:4701	Земельный участок	Краснодарский край, г Краснодар, ул Валаамская, уч 28	312 +/- 6.18	2	Индивидуальные жилые дома	—	1140531.6
1331	23:43:0118001:4702	Земельный участок	Краснодарский край, г Краснодар, ул Валаамская, уч 26	312 +/- 6.18	2	Индивидуальные жилые дома	—	1140531.6
1332	23:43:0118001:4703	Земельный участок	Местоположение установлено относительно ориентира, расположенного в границах участка. Почтовый адрес ориентира: Краснодарский край,	312 +/- 6.18	2	Индивидуальные жилые дома	—	1140531.6

Начальник отдела		<u>С. П. Черечеча</u>
полное наименование должности	подпись	инициалы, фамилия

М.П.

КАДАСТРОВЫЙ ПЛАН ТЕРРИТОРИИ

Лист № 210	раздела 1	Всего листов раздела 1: 577	Всего разделов: 9	Всего листов: 2092
------------	-----------	-----------------------------	-------------------	--------------------

"14" января 2020 г. № 23/ИСХ/20-28715

Номер кадастрового квартала: 23:43:0118001

Номер п/п	Кадастровый номер объекта недвижимости	Вид объекта недвижимости	Адрес	Площадь или основная характеристика	Категория земель	Виды разрешенного использования	Назначение (проектируемое назначение)	Кадастровая стоимость (руб)
1	2	3	4	5	6	7	8	9
			г.Краснодар, Прикубанский внутригородской округ, ул. Пригородная					
1333	23:43:0118001:4704	Земельный участок	Краснодарский край, г Краснодар, ул Валаамская, уч 22	312 +/- 6.18	2	Индивидуальные жилые дома	—	1140531.6
1334	23:43:0118001:4705	Земельный участок	Краснодарский край, г Краснодар, ул Валаамская, уч 20	312 +/- 6.18	2	Индивидуальные жилые дома	—	1140531.6
1335	23:43:0118001:4706	Земельный участок	Краснодарский край, г Краснодар, ул Валаамская, уч 18	312 +/- 6.18	2	Индивидуальные жилые дома	—	1140531.6
1336	23:43:0118001:4707	Земельный участок	Краснодарский край, г Краснодар, ул Валаамская, уч 16	312 +/- 6.18	2	Индивидуальные жилые дома	—	1140531.6
1337	23:43:0118001:4708	Земельный участок	Краснодарский край, г Краснодар, ул Валаамская, уч 14	312 +/- 6.18	2	Индивидуальные жилые дома	—	1140531.6
1338	23:43:0118001:4709	Земельный участок	Краснодарский край, г Краснодар, ул Валаамская, уч 12	312 +/- 6.18	2	Индивидуальные жилые дома	—	1140531.6
1339	23:43:0118001:4710	Земельный участок	Краснодарский край, г Краснодар, ул Валаамская, уч 10	312 +/- 6.18	2	Индивидуальные жилые дома	—	1140531.6
1340	23:43:0118001:4711	Земельный участок	Краснодарский край, г Краснодар, ул Валаамская, уч 8	510 +/- 7.90	2	Индивидуальные жилые дома	—	1864330.5
1341	23:43:0118001:4712	Земельный участок	Местоположение установлено относительно ориентира, расположенного в границах участка. Почтовый адрес ориентира: Краснодарский край, г Краснодар, р-н Прикубанский внутригородской округ, ул.Пригородная	382 +/- 6.84	2	Индивидуальные жилые дома	—	1396420.1
1342	23:43:0118001:4713	Земельный участок	Краснодарский край, г Краснодар, проезд 2-й Валаамский, уч 7	334 +/- 6.40	2	Индивидуальные жилые дома	—	1220953.7
1343	23:43:0118001:4714	Земельный участок	Краснодарский край, г Краснодар, проезд 2-й Валаамский, уч 9	336 +/- 6.42	2	Индивидуальные жилые дома	—	1228264.8

Начальник отдела		<u>С. П. Черечеча</u>
полное наименование должности	подпись	инициалы, фамилия

М.П.

КАДАСТРОВЫЙ ПЛАН ТЕРРИТОРИИ

Лист № 211	раздела 1	Всего листов раздела 1: 577	Всего разделов: 9	Всего листов: 2092
------------	-----------	-----------------------------	-------------------	--------------------

"14" января 2020 г. № 23/ИСХ/20-28715

Номер кадастрового квартала: 23:43:0118001

Номер п/п	Кадастровый номер объекта недвижимости	Вид объекта недвижимости	Адрес	Площадь или основная характеристика	Категория земель	Виды разрешенного использования	Назначение (проектируемое назначение)	Кадастровая стоимость (руб)
1	2	3	4	5	6	7	8	9
1344	23:43:0118001:4715	Земельный участок	Краснодарский край, г Краснодар, проезд 2-й Валаамский, уч 11	337 +/- 6.42	2	Индивидуальные жилые дома	—	1231920.35
1345	23:43:0118001:4716	Земельный участок	Краснодарский край, г Краснодар, проезд 2-й Валаамский, уч 13	337 +/- 6.42	2	Индивидуальные жилые дома	—	1231920.35
1346	23:43:0118001:4717	Земельный участок	Краснодарский край, г Краснодар, проезд 2-й Валаамский, уч 15	336 +/- 6.42	2	Индивидуальные жилые дома	—	1228264.8
1347	23:43:0118001:4718	Земельный участок	Краснодарский край, г Краснодар, проезд 2-й Валаамский, уч 17	337 +/- 6.42	2	Индивидуальные жилые дома	—	1231920.35
1348	23:43:0118001:4719	Земельный участок	Краснодарский край, г Краснодар, проезд 2-й Валаамский, уч 19	336 +/- 6.42	2	Индивидуальные жилые дома	—	1228264.8
1349	23:43:0118001:4720	Земельный участок	Краснодарский край, г Краснодар, проезд 2-й Валаамский, уч 21	337 +/- 6.42	2	Индивидуальные жилые дома	—	1231920.35
1350	23:43:0118001:4721	Земельный участок	Краснодарский край, г Краснодар, проезд 2-й Валаамский, уч 23	336 +/- 6.42	2	Индивидуальные жилые дома	—	1228264.8
1351	23:43:0118001:4722	Земельный участок	Краснодарский край, г Краснодар, проезд 2-й Валаамский, уч 25	302 +/- 6.08	2	Индивидуальные жилые дома	—	1103976.1
1352	23:43:0118001:4723	Земельный участок	Краснодарский край, г Краснодар, проезд 2-й Валаамский, уч 27	302 +/- 6.08	2	Индивидуальные жилые дома	—	1103976.1
1353	23:43:0118001:4724	Земельный участок	Краснодарский край, г Краснодар, проезд 1-й Валаамский, уч 8	312 +/- 6.18	2	Индивидуальные жилые дома	—	1140531.6
1354	23:43:0118001:4732	Земельный участок	Краснодарский край, г Краснодар, ул Пригородная, уч 24/1	300 +/- 6	2	Индивидуальные жилые дома	—	1096665
1355	23:43:0118001:4733	Земельный участок	Местоположение установлено относительно ориентира, расположенного в границах участка. Почтовый адрес ориентира: Краснодарский край, г Краснодар, р-н Прикубанский, ул Пригородная, участок 35	1200 +/- 12	2	Индивидуальные жилые дома	—	4386660
1356	23:43:0118001:4734	Земельный участок	Краснодарский край, г Краснодар, ул Пригородная, уч 24/3	300 +/- 6	2	Индивидуальные жилые дома	—	1096665

Начальник отдела		<u>С. П. Черечеча</u>
полное наименование должности	подпись	инициалы, фамилия

М.П.

КАДАСТРОВЫЙ ПЛАН ТЕРРИТОРИИ

Лист № 212	раздела 1	Всего листов раздела 1: 577	Всего разделов: 9	Всего листов: 2092
------------	-----------	-----------------------------	-------------------	--------------------

"14" января 2020 г. № 23/ИСХ/20-28715

Номер кадастрового квартала: 23:43:0118001

Номер п/п	Кадастровый номер объекта недвижимости	Вид объекта недвижимости	Адрес	Площадь или основная характеристика	Категория земель	Виды разрешенного использования	Назначение (проектируемое назначение)	Кадастровая стоимость (руб)
1	2	3	4	5	6	7	8	9
1357	23:43:0118001:4735	Земельный участок	Краснодарский край, г Краснодар, ул Пригородная, уч 24/4	300 +/- 6	2	Индивидуальные жилые дома	—	1096665
1358	23:43:0118001:4736	Земельный участок	Краснодарский край, г Краснодар, ул Пригородная, уч 24/5	300 +/- 6	2	Индивидуальные жилые дома	—	1096665
1359	23:43:0118001:4737	Земельный участок	Краснодарский край, г Краснодар, ул Пригородная, уч 24/6	300 +/- 6	2	Индивидуальные жилые дома	—	1096665
1360	23:43:0118001:4738	Земельный участок	Краснодарский край, г Краснодар, ул Пригородная, уч 24/7	300 +/- 6	2	Индивидуальные жилые дома	—	1096665
1361	23:43:0118001:4739	Земельный участок	Краснодарский край, г Краснодар, ул Пригородная, уч 24/8	300 +/- 6	2	Индивидуальные жилые дома	—	1096665
1362	23:43:0118001:4740	Земельный участок	Краснодарский край, г Краснодар, ул Пригородная, уч 24/9	300 +/- 6	2	Индивидуальные жилые дома	—	1096665
1363	23:43:0118001:4741	Земельный участок	Краснодарский край, г Краснодар, ул Пригородная, уч 24/10	300 +/- 6	2	Индивидуальные жилые дома	—	1096665
1364	23:43:0118001:4742	Земельный участок	Краснодарский край, г Краснодар, ул Боголюбовская, уч 2	300 +/- 6	2	Индивидуальные жилые дома	—	1096665
1365	23:43:0118001:4743	Земельный участок	Краснодарский край, г Краснодар, ул Боголюбовская, уч 4	300 +/- 6	2	Индивидуальные жилые дома	—	1096665
1366	23:43:0118001:4744	Земельный участок	Краснодарский край, г Краснодар, ул Боголюбовская, уч 6	300 +/- 6	2	Индивидуальные жилые дома	—	1096665
1367	23:43:0118001:4745	Земельный участок	Краснодарский край, г Краснодар, ул Боголюбовская, уч 8	300 +/- 6	2	Индивидуальные жилые дома	—	1096665
1368	23:43:0118001:4746	Земельный участок	Краснодарский край, г Краснодар, ул Боголюбовская, уч 10	300 +/- 6	2	Индивидуальные жилые дома	—	1096665
1369	23:43:0118001:4747	Земельный участок	Российская Федерация, Краснодарский край, муниципальное образование город Краснодар, г. Краснодар, ул. Боголюбовская, 12	300 +/- 6	2	Индивидуальные жилые дома	—	1096665

Начальник отдела		<u>С. П. Черечеча</u>
полное наименование должности	подпись	инициалы, фамилия

М.П.

КАДАСТРОВЫЙ ПЛАН ТЕРРИТОРИИ

Лист № 213	раздела 1	Всего листов раздела 1: 577	Всего разделов: 9	Всего листов: 2092
------------	-----------	-----------------------------	-------------------	--------------------

"14" января 2020 г. № 23/ИСХ/20-28715

Номер кадастрового квартала: 23:43:0118001

Номер п/п	Кадастровый номер объекта недвижимости	Вид объекта недвижимости	Адрес	Площадь или основная характеристика	Категория земель	Виды разрешенного использования	Назначение (проектируемое назначение)	Кадастровая стоимость (руб)
1	2	3	4	5	6	7	8	9
1370	23:43:0118001:4748	Земельный участок	Российская Федерация, Краснодарский край, городской округ город Краснодар, г. Краснодар, ул. Боголюбовская, 14	300 +/- 6	2	Индивидуальные жилые дома	—	1096665
1371	23:43:0118001:4749	Земельный участок	Краснодарский край, г Краснодар, ул Боголюбовская, уч 16	300 +/- 6	2	Индивидуальные жилые дома	—	1096665
1372	23:43:0118001:4750	Земельный участок	Российская Федерация, Краснодарский край, муниципальное образование город Краснодар, г. Краснодар, ул. Боголюбовская, 18	300 +/- 6	2	Индивидуальные жилые дома	—	1096665
1373	23:43:0118001:4751	Земельный участок	Краснодарский край, г Краснодар, ул Боголюбовская, уч 20	300 +/- 6	2	Индивидуальные жилые дома	—	1096665
1374	23:43:0118001:4752	Земельный участок	Краснодарский край, г Краснодар, ул Боголюбовская, уч 22	300 +/- 6	2	Индивидуальные жилые дома	—	1096665
1375	23:43:0118001:4753	Земельный участок	Краснодарский край, г Краснодар, проезд 1-й Городецкий, уч 43	300 +/- 6	2	Индивидуальные жилые дома	—	1096665
1376	23:43:0118001:4754	Земельный участок	Краснодарский край, г Краснодар, проезд 1-й Городецкий, уч 41	300 +/- 6	2	Индивидуальные жилые дома	—	1096665
1377	23:43:0118001:4755	Земельный участок	Краснодарский край, г Краснодар, проезд 1-й Городецкий, уч 39	300 +/- 6	2	Индивидуальные жилые дома	—	1096665
1378	23:43:0118001:4758	Земельный участок	Краснодарский край, г Краснодар, проезд 1-й Городецкий, уч 33	300 +/- 6	2	Индивидуальные жилые дома	—	1096665
1379	23:43:0118001:4759	Земельный участок	Краснодарский край, г Краснодар, проезд 1-й Городецкий, уч 31	300 +/- 6	2	Индивидуальные жилые дома	—	1096665
1380	23:43:0118001:4760	Земельный участок	Краснодарский край, г Краснодар, проезд 1-й Городецкий, уч 29	300 +/- 6	2	Индивидуальные жилые дома	—	1096665
1381	23:43:0118001:4761	Земельный участок	Местоположение установлено относительно ориентира, расположенного в границах участка. Почтовый адрес	300 +/- 6	2	Индивидуальные жилые дома	—	1096665

Начальник отдела		<u>С. П. Черечеча</u>
полное наименование должности	подпись	инициалы, фамилия

М.П.

КАДАСТРОВЫЙ ПЛАН ТЕРРИТОРИИ

Лист № 214	раздела 1	Всего листов раздела 1: 577	Всего разделов: 9	Всего листов: 2092
------------	-----------	-----------------------------	-------------------	--------------------

"14" января 2020 г. № 23/ИСХ/20-28715

Номер кадастрового квартала: 23:43:0118001

Номер п/п	Кадастровый номер объекта недвижимости	Вид объекта недвижимости	Адрес	Площадь или основная характеристика	Категория земель	Виды разрешенного использования	Назначение (проектируемое назначение)	Кадастровая стоимость (руб)
1	2	3	4	5	6	7	8	9
			ориентира: Краснодарский край, г Краснодар, р-н Прикубанский, ул Пригородная, участок 30					
1382	23:43:0118001:4762	Земельный участок	Краснодарский край, г Краснодар, проезд 1-й Городецкий, уч 25	300 +/- 9	2	Индивидуальные жилые дома	—	1096665
1383	23:43:0118001:4763	Земельный участок	Российская Федерация, Краснодарский край, муниципальное образование город Краснодар, г. Краснодар, пр. 1-й Городецкий, 23	577 +/- 8	2	Индивидуальные жилые дома	—	2109252.35
1384	23:43:0118001:4764	Земельный участок	Краснодарский край, г Краснодар, ул Коломенская, уч 3	300 +/- 6	2	Индивидуальные жилые дома	—	1096665
1385	23:43:0118001:4765	Земельный участок	Краснодарский край, г Краснодар, ул Коломенская, уч 1	300 +/- 6	2	Индивидуальные жилые дома	—	1096665
1386	23:43:0118001:4766	Земельный участок	Краснодарский край, г Краснодар, ул Пригородная, уч 24/2	300 +/- 6	2	Индивидуальные жилые дома	—	1096665
1387	23:43:0118001:4767	Земельный участок	Краснодарский край, г Краснодар, проезд 3-й Звенигородский, уч 37/1	508 +/- 7.88	2	для индивидуального жилищного строительства	—	1747062.8
1388	23:43:0118001:4768	Земельный участок	Краснодарский край, г Краснодар, проезд 3-й Звенигородский, уч 37	300 +/- 6.06	2	для индивидуального жилищного строительства	—	1031730
1389	23:43:0118001:4774	Земельный участок	Краснодарский край, г Краснодар, проезд 1-й Городецкий, уч 69	300 +/- 6	2	Индивидуальные жилые дома	—	1096665
1390	23:43:0118001:4775	Земельный участок	Краснодарский край, г Краснодар, ул Пригородная, уч 24/12	300 +/- 6	2	Бытовое обслуживание, магазины	—	2054718

Начальник отдела		<u>С. П. Черечеча</u>
полное наименование должности	подпись	инициалы, фамилия

М.П.

КАДАСТРОВЫЙ ПЛАН ТЕРРИТОРИИ

Лист № 215	раздела 1	Всего листов раздела 1: 577	Всего разделов: 9	Всего листов: 2092
------------	-----------	-----------------------------	-------------------	--------------------

"14" января 2020 г. № 23/ИСХ/20-28715

Номер кадастрового квартала: 23:43:0118001

Номер п/п	Кадастровый номер объекта недвижимости	Вид объекта недвижимости	Адрес	Площадь или основная характеристика	Категория земель	Виды разрешенного использования	Назначение (проектируемое назначение)	Кадастровая стоимость (руб)
1	2	3	4	5	6	7	8	9
1391	23:43:0118001:4776	Земельный участок	Краснодарский край, г Краснодар, ул Пригородная, уч 24/13	300 +/- 6	2	Магазины; бытовое обслуживание	—	2054718
1392	23:43:0118001:4777	Земельный участок	Краснодарский край, г Краснодар, ул Пригородная, уч 24/14	300 +/- 6	2	Индивидуальные жилые дома	—	1096665
1393	23:43:0118001:4778	Земельный участок	Краснодарский край, г Краснодар, ул Пригородная, уч 24/15	300 +/- 6	2	Индивидуальные жилые дома	—	1096665
1394	23:43:0118001:4779	Земельный участок	Российская Федерация, Краснодарский край, городской округ город Краснодар, г. Краснодар, ул. Пригородная, 24/16	300 +/- 6	2	Индивидуальные жилые дома	—	1096665
1395	23:43:0118001:4780	Земельный участок	Российская Федерация, Краснодарский край, городской округ город Краснодар, г. Краснодар, ул. Пригородная, 24/17	300 +/- 6	2	Индивидуальные жилые дома	—	1096665
1396	23:43:0118001:4781	Земельный участок	Краснодарский край, г Краснодар, ул Пригородная, уч 24/18	300 +/- 6	2	Индивидуальные жилые дома	—	1096665
1397	23:43:0118001:4782	Земельный участок	Краснодарский край, г Краснодар, ул Пригородная, уч 24/19	300 +/- 6	2	Индивидуальные жилые дома	—	1096665
1398	23:43:0118001:4783	Земельный участок	Краснодарский край, г Краснодар, ул Пригородная, уч 24/20	300 +/- 6	2	Индивидуальные жилые дома	—	1096665
1399	23:43:0118001:4784	Земельный участок	Российская Федерация, Краснодарский край, муниципальное образование город Краснодар, г. Краснодар, ул. Пригородная, 24/21	300 +/- 6	2	Индивидуальные жилые дома	—	1096665
1400	23:43:0118001:4785	Земельный участок	Краснодарский край, г Краснодар, ул Пригородная, уч 24/22	300 +/- 6	2	Индивидуальные жилые дома	—	1096665

Начальник отдела		<u>С. П. Черечеча</u>
полное наименование должности	подпись	инициалы, фамилия

М.П.

КАДАСТРОВЫЙ ПЛАН ТЕРРИТОРИИ

Лист № 216	раздела 1	Всего листов раздела 1: 577	Всего разделов: 9	Всего листов: 2092
------------	-----------	-----------------------------	-------------------	--------------------

"14" января 2020 г. № 23/ИСХ/20-28715

Номер кадастрового квартала: 23:43:0118001

Номер п/п	Кадастровый номер объекта недвижимости	Вид объекта недвижимости	Адрес	Площадь или основная характеристика	Категория земель	Виды разрешенного использования	Назначение (проектируемое назначение)	Кадастровая стоимость (руб)
1	2	3	4	5	6	7	8	9
1401	23:43:0118001:4786	Земельный участок	Краснодарский край, г Краснодар, ул Пригородная, уч 24/23	391 +/- 7	2	Индивидуальные жилые дома	—	1429320.05
1402	23:43:0118001:4787	Земельный участок	Краснодарский край, г Краснодар, ул Гороховецкая, уч 4	300 +/- 6	2	Индивидуальные жилые дома	—	1096665
1403	23:43:0118001:4788	Земельный участок	Краснодарский край, г Краснодар, ул Гороховецкая, уч 6	300 +/- 6	2	Индивидуальные жилые дома	—	1096665
1404	23:43:0118001:4789	Земельный участок	Краснодарский край, г Краснодар, ул Гороховецкая, уч 8	300 +/- 6	2	Индивидуальные жилые дома	—	1096665
1405	23:43:0118001:4790	Земельный участок	Краснодарский край, г Краснодар, ул Гороховецкая, уч 10	369 +/- 7	2	Индивидуальные жилые дома	—	1348897.95
1406	23:43:0118001:4791	Земельный участок	Краснодарский край, г Краснодар, ул Гороховецкая, уч 12	369 +/- 7	2	Индивидуальные жилые дома	—	1348897.95
1407	23:43:0118001:4792	Земельный участок	Краснодарский край, г Краснодар, ул Боголюбовская, уч 25	300 +/- 6	2	Индивидуальные жилые дома	—	1096665
1408	23:43:0118001:4793	Земельный участок	Краснодарский край, г Краснодар, ул Боголюбовская, уч 23	300 +/- 6	2	Индивидуальные жилые дома	—	1096665
1409	23:43:0118001:4794	Земельный участок	Краснодарский край, г Краснодар, ул Боголюбовская, уч 21	300 +/- 6	2	Индивидуальные жилые дома	—	1096665
1410	23:43:0118001:4795	Земельный участок	Краснодарский край, г Краснодар, ул Боголюбовская, уч 19	300 +/- 6	2	Индивидуальные жилые дома	—	1096665
1411	23:43:0118001:4796	Земельный участок	Краснодарский край, г Краснодар, ул Боголюбовская, уч 17	300 +/- 6	2	Индивидуальные жилые дома	—	1096665
1412	23:43:0118001:4797	Земельный участок	Краснодарский край, г Краснодар, ул Боголюбовская, уч 15	300 +/- 6	2	Индивидуальные жилые дома	—	1096665
1413	23:43:0118001:4798	Земельный участок	Краснодарский край, г Краснодар, ул Боголюбовская, уч 13	300 +/- 6	2	Индивидуальные жилые дома	—	1096665
1414	23:43:0118001:4799	Земельный участок	Краснодарский край, г Краснодар, ул Боголюбовская, уч 11	300 +/- 6	2	Индивидуальные жилые дома	—	1096665
1415	23:43:0118001:4800	Земельный участок	Краснодарский край, г Краснодар, ул Боголюбовская, уч 9	300 +/- 6	2	Индивидуальные жилые дома	—	1096665
1416	23:43:0118001:4801	Земельный участок	Краснодарский край, г Краснодар, ул Боголюбовская, уч 7	300 +/- 6	2	Индивидуальные жилые дома	—	1096665

Начальник отдела		<u>С. П. Черечеча</u>
полное наименование должности	подпись	инициалы, фамилия

М.П.

КАДАСТРОВЫЙ ПЛАН ТЕРРИТОРИИ

Лист № 217	раздела 1	Всего листов раздела 1: 577	Всего разделов: 9	Всего листов: 2092
------------	-----------	-----------------------------	-------------------	--------------------

"14" января 2020 г. № 23/ИСХ/20-28715

Номер кадастрового квартала: 23:43:0118001

Номер п/п	Кадастровый номер объекта недвижимости	Вид объекта недвижимости	Адрес	Площадь или основная характеристика	Категория земель	Виды разрешенного использования	Назначение (проектируемое назначение)	Кадастровая стоимость (руб)
1	2	3	4	5	6	7	8	9
1417	23:43:0118001:4802	Земельный участок	Краснодарский край, г Краснодар, ул Боголюбовская, уч 5	300 +/- 6	2	Индивидуальные жилые дома	—	1096665
1418	23:43:0118001:4804	Земельный участок	Местоположение установлено относительно ориентира, расположенного в границах участка. Почтовый адрес ориентира: Краснодарский край, г Краснодар, р-н Прикубанский, ул Пригородная, участок 32	1560 +/- 14	2	Индивидуальные жилые дома	—	5702658
1419	23:43:0118001:4805	Земельный участок	Краснодарский край, г Краснодар, проезд 1-й Городецкий, уч 45	300 +/- 6	2	Индивидуальные жилые дома	—	1096665
1420	23:43:0118001:4806	Земельный участок	Краснодарский край, г Краснодар, проезд 1-й Городецкий, уч 47	300 +/- 6	2	Индивидуальные жилые дома	—	1096665
1421	23:43:0118001:4807	Земельный участок	Российская Федерация, Краснодарский край, муниципальное образование город Краснодар, г. Краснодар, пр. 1-й Городецкий, 49	300 +/- 6	2	Индивидуальные жилые дома	—	1096665
1422	23:43:0118001:4808	Земельный участок	Краснодарский край, г Краснодар, проезд 1-й Городецкий, уч 51	300 +/- 6	2	Индивидуальные жилые дома	—	1096665
1423	23:43:0118001:4809	Земельный участок	Краснодарский край, г Краснодар, проезд 1-й Городецкий, уч 53	300 +/- 6	2	Индивидуальные жилые дома	—	1096665
1424	23:43:0118001:4810	Земельный участок	Краснодарский край, г Краснодар, проезд 1-й Городецкий, уч 55	300 +/- 6	2	Индивидуальные жилые дома	—	1096665
1425	23:43:0118001:4811	Земельный участок	Краснодарский край, г Краснодар, проезд 1-й Городецкий, уч 57	300 +/- 6	2	Индивидуальные жилые дома	—	1096665
1426	23:43:0118001:4812	Земельный участок	Краснодарский край, г Краснодар, проезд 1-й Городецкий, уч 59	300 +/- 6	2	Индивидуальные жилые дома	—	1096665
1427	23:43:0118001:4813	Земельный участок	Краснодарский край, г Краснодар, проезд 1-й Городецкий, уч 61	300 +/- 6	2	Индивидуальные жилые дома	—	1096665

Начальник отдела		<u>С. П. Черечеча</u>
полное наименование должности	подпись	инициалы, фамилия

М.П.

КАДАСТРОВЫЙ ПЛАН ТЕРРИТОРИИ

Лист № 218	раздела 1	Всего листов раздела 1: 577	Всего разделов: 9	Всего листов: 2092
------------	-----------	-----------------------------	-------------------	--------------------

"14" января 2020 г. № 23/ИСХ/20-28715

Номер кадастрового квартала: 23:43:0118001

Номер п/п	Кадастровый номер объекта недвижимости	Вид объекта недвижимости	Адрес	Площадь или основная характеристика	Категория земель	Виды разрешенного использования	Назначение (проектируемое назначение)	Кадастровая стоимость (руб)
1	2	3	4	5	6	7	8	9
1428	23:43:0118001:4814	Земельный участок	Краснодарский край, г Краснодар, проезд 1-й Городецкий, уч 63	300 +/- 6	2	Индивидуальные жилые дома	—	1096665
1429	23:43:0118001:4815	Земельный участок	Краснодарский край, г Краснодар, проезд 1-й Городецкий, уч 65	300 +/- 6	2	Индивидуальные жилые дома	—	1096665
1430	23:43:0118001:4816	Земельный участок	Краснодарский край, г Краснодар, проезд 1-й Городецкий, уч 67	300 +/- 6	2	Индивидуальные жилые дома	—	1096665
1431	23:43:0118001:4825	Земельный участок	Местоположение установлено относительно ориентира, расположенного в границах участка. Почтовый адрес ориентира: 350030 Краснодарский край, г Краснодар, ул Пригородная, р-н Прикубанский внутригородской округ	325 +/- 6.31	2	Индивидуальные жилые дома	—	1188053.75
1432	23:43:0118001:4826	Земельный участок	Местоположение установлено относительно ориентира, расположенного в границах участка. Почтовый адрес ориентира: 350030 Краснодарский край, г Краснодар, ул Пригородная, р-н Прикубанский внутригородской округ	377 +/- 6.79	2	Индивидуальные жилые дома	—	1378142.35
1433	23:43:0118001:4827	Земельный участок	Местоположение установлено относительно ориентира, расположенного в границах участка. Почтовый адрес ориентира: 350030 Краснодарский край, г Краснодар, ул Пригородная, р-н Прикубанский внутригородской округ	325 +/- 6.31	2	Индивидуальные жилые дома	—	1188053.75

Начальник отдела		<u>С. П. Черечеча</u>
полное наименование должности	подпись	инициалы, фамилия

М.П.

КАДАСТРОВЫЙ ПЛАН ТЕРРИТОРИИ

Лист № 219	раздела 1	Всего листов раздела 1: 577	Всего разделов: 9	Всего листов: 2092
------------	-----------	-----------------------------	-------------------	--------------------

"14" января 2020 г. № 23/ИСХ/20-28715

Номер кадастрового квартала: 23:43:0118001

Номер п/п	Кадастровый номер объекта недвижимости	Вид объекта недвижимости	Адрес	Площадь или основная характеристика	Категория земель	Виды разрешенного использования	Назначение (проектируемое назначение)	Кадастровая стоимость (руб)
1	2	3	4	5	6	7	8	9
1434	23:43:0118001:4828	Земельный участок	Местоположение установлено относительно ориентира, расположенного в границах участка. Почтовый адрес ориентира: 350030 Краснодарский край, г Краснодар, ул Пригородная, р-н Прикубанский внутригородской округ	307 +/- 6.13	2	Индивидуальные жилые дома	—	1122253.85
1435	23:43:0118001:4829	Земельный участок	Местоположение установлено относительно ориентира, расположенного в границах участка. Почтовый адрес ориентира: 350030 Краснодарский край, г Краснодар, ул Пригородная, р-н Прикубанский внутригородской округ	306 +/- 6.13	2	Индивидуальные жилые дома	—	1118598.3
1436	23:43:0118001:4830	Земельный участок	Местоположение установлено относительно ориентира, расположенного в границах участка. Почтовый адрес ориентира: 350030 Краснодарский край, г Краснодар, ул Пригородная, р-н Прикубанский внутригородской округ	300 +/- 6.07	2	Индивидуальные жилые дома	—	1096665
1437	23:43:0118001:4831	Земельный участок	Местоположение установлено относительно ориентира, расположенного в границах участка. Почтовый адрес ориентира: 350030 Краснодарский край, г Краснодар, ул Пригородная, р-н Прикубанский	326 +/- 6.32	2	Индивидуальные жилые дома	—	1191709.3

Начальник отдела		<u>С. П. Черечеча</u>
полное наименование должности	подпись	инициалы, фамилия

М.П.

КАДАСТРОВЫЙ ПЛАН ТЕРРИТОРИИ

Лист № 220	раздела 1	Всего листов раздела 1: 577	Всего разделов: 9	Всего листов: 2092
------------	-----------	-----------------------------	-------------------	--------------------

"14" января 2020 г. № 23/ИСХ/20-28715

Номер кадастрового квартала: 23:43:0118001

Номер п/п	Кадастровый номер объекта недвижимости	Вид объекта недвижимости	Адрес	Площадь или основная характеристика	Категория земель	Виды разрешенного использования	Назначение (проектируемое назначение)	Кадастровая стоимость (руб)
1	2	3	4	5	6	7	8	9
			внутригородской округ					
1438	23:43:0118001:4832	Земельный участок	Местоположение установлено относительно ориентира, расположенного в границах участка. Почтовый адрес ориентира: 350030 Краснодарский край, г Краснодар, ул Пригородная, р-н Прикубанский внутригородской округ	326 +/- 6.32	2	Индивидуальные жилые дома	—	1191709.3
1439	23:43:0118001:4833	Земельный участок	Местоположение установлено относительно ориентира, расположенного в границах участка. Почтовый адрес ориентира: 350030 Краснодарский край, г Краснодар, ул Пригородная, р-н Прикубанский внутригородской округ	339 +/- 6.45	2	Индивидуальные жилые дома	—	1239231.45
1440	23:43:0118001:4834	Земельный участок	Местоположение установлено относительно ориентира, расположенного в границах участка. Почтовый адрес ориентира: 350030 Краснодарский край, г Краснодар, ул Пригородная, р-н Прикубанский внутригородской округ	339 +/- 6.45	2	Индивидуальные жилые дома	—	1239231.45
1441	23:43:0118001:4835	Земельный участок	Местоположение установлено относительно ориентира, расположенного в границах участка. Почтовый адрес ориентира: 350030 Краснодарский	340 +/- 6.45	2	Индивидуальные жилые дома	—	1242887

Начальник отдела		<u>С. П. Черечеча</u>
полное наименование должности	подпись	инициалы, фамилия

М.П.

КАДАСТРОВЫЙ ПЛАН ТЕРРИТОРИИ

Лист № 221	раздела 1	Всего листов раздела 1: 577	Всего разделов: 9	Всего листов: 2092
------------	-----------	-----------------------------	-------------------	--------------------

"14" января 2020 г. № 23/ИСХ/20-28715

Номер кадастрового квартала: 23:43:0118001

Номер п/п	Кадастровый номер объекта недвижимости	Вид объекта недвижимости	Адрес	Площадь или основная характеристика	Категория земель	Виды разрешенного использования	Назначение (проектируемое назначение)	Кадастровая стоимость (руб)
1	2	3	4	5	6	7	8	9
			край, г Краснодар, ул Пригородная, р-н Прикубанский внутригородской округ					
1442	23:43:0118001:4836	Земельный участок	Местоположение установлено относительно ориентира, расположенного в границах участка. Почтовый адрес ориентира: 350030 Краснодарский край, г Краснодар, ул Пригородная, р-н Прикубанский внутригородской округ	340 +/- 6.45	2	Индивидуальные жилые дома	—	1242887
1443	23:43:0118001:4837	Земельный участок	Местоположение установлено относительно ориентира, расположенного в границах участка. Почтовый адрес ориентира: 350030 Краснодарский край, г Краснодар, ул Пригородная, р-н Прикубанский внутригородской округ	300 +/- 6.07	2	Индивидуальные жилые дома	—	1096665
1444	23:43:0118001:4838	Земельный участок	Местоположение установлено относительно ориентира, расположенного в границах участка. Почтовый адрес ориентира: 350030 Краснодарский край, г Краснодар, ул Пригородная, р-н Прикубанский внутригородской округ	300 +/- 6.06	2	Индивидуальные жилые дома	—	1096665
1445	23:43:0118001:4839	Земельный участок	Местоположение установлено относительно ориентира, расположенного в границах участка. Почтовый адрес	300 +/- 6.06	2	Индивидуальные жилые дома	—	1096665

Начальник отдела		<u>С. П. Черечеча</u>
полное наименование должности	подпись	инициалы, фамилия

М.П.

КАДАСТРОВЫЙ ПЛАН ТЕРРИТОРИИ

Лист № 222	раздела 1	Всего листов раздела 1: 577	Всего разделов: 9	Всего листов: 2092
------------	-----------	-----------------------------	-------------------	--------------------

"14" января 2020 г. № 23/ИСХ/20-28715

Номер кадастрового квартала: 23:43:0118001

Номер п/п	Кадастровый номер объекта недвижимости	Вид объекта недвижимости	Адрес	Площадь или основная характеристика	Категория земель	Виды разрешенного использования	Назначение (проектируемое назначение)	Кадастровая стоимость (руб)
1	2	3	4	5	6	7	8	9
			ориентира: 350030 Краснодарский край, г Краснодар, ул Пригородная, р-н Прикубанский внутригородской округ					
1446	23:43:0118001:4840	Земельный участок	Местоположение установлено относительно ориентира, расположенного в границах участка. Почтовый адрес ориентира: 350030 Краснодарский край, г Краснодар, ул Пригородная, р-н Прикубанский внутригородской округ	300 +/- 6.06	2	Индивидуальные жилые дома	—	1096665
1447	23:43:0118001:4841	Земельный участок	Местоположение установлено относительно ориентира, расположенного в границах участка. Почтовый адрес ориентира: 350030 Краснодарский край, г Краснодар, ул Пригородная, р-н Прикубанский внутригородской округ	300 +/- 6.06	2	Индивидуальные жилые дома	—	1096665
1448	23:43:0118001:4842	Земельный участок	Местоположение установлено относительно ориентира, расположенного в границах участка. Почтовый адрес ориентира: 350030 Краснодарский край, г Краснодар, ул Пригородная, р-н Прикубанский внутригородской округ	300 +/- 6.06	2	Индивидуальные жилые дома	—	1096665
1449	23:43:0118001:4843	Земельный участок	Местоположение установлено относительно ориентира,	300 +/- 6.07	2	Индивидуальные жилые дома	—	1096665

Начальник отдела		<u>С. П. Черечеча</u>
полное наименование должности	подпись	инициалы, фамилия

М.П.

КАДАСТРОВЫЙ ПЛАН ТЕРРИТОРИИ

Лист № 223	раздела 1	Всего листов раздела 1: 577	Всего разделов: 9	Всего листов: 2092
------------	-----------	-----------------------------	-------------------	--------------------

"14" января 2020 г. № 23/ИСХ/20-28715

Номер кадастрового квартала: 23:43:0118001

Номер п/п	Кадастровый номер объекта недвижимости	Вид объекта недвижимости	Адрес	Площадь или основная характеристика	Категория земель	Виды разрешенного использования	Назначение (проектируемое назначение)	Кадастровая стоимость (руб)
1	2	3	4	5	6	7	8	9
			расположенного в границах участка. Почтовый адрес ориентира: 350030 Краснодарский край, г Краснодар, ул Пригородная, р-н Прикубанский внутригородской округ					
1450	23:43:0118001:4844	Земельный участок	Местоположение установлено относительно ориентира, расположенного в границах участка. Почтовый адрес ориентира: 350030 Краснодарский край, г Краснодар, ул Пригородная, р-н Прикубанский внутригородской округ	300 +/- 6.06	2	Индивидуальные жилые дома	—	1096665
1451	23:43:0118001:4845	Земельный участок	Местоположение установлено относительно ориентира, расположенного в границах участка. Почтовый адрес ориентира: 350030 Краснодарский край, г Краснодар, ул Пригородная, р-н Прикубанский внутригородской округ	300 +/- 6.06	2	Индивидуальные жилые дома	—	1096665
1452	23:43:0118001:4846	Земельный участок	Местоположение установлено относительно ориентира, расположенного в границах участка. Почтовый адрес ориентира: 350030 Краснодарский край, г Краснодар, ул Пригородная, р-н Прикубанский внутригородской округ	300 +/- 6.06	2	Индивидуальные жилые дома	—	1096665

Начальник отдела		<u>С. П. Черечеча</u>
полное наименование должности	подпись	инициалы, фамилия

М.П.

КАДАСТРОВЫЙ ПЛАН ТЕРРИТОРИИ

Лист № 224	раздела 1	Всего листов раздела 1: 577	Всего разделов: 9	Всего листов: 2092
------------	-----------	-----------------------------	-------------------	--------------------

"14" января 2020 г. № 23/ИСХ/20-28715

Номер кадастрового квартала: 23:43:0118001

Номер п/п	Кадастровый номер объекта недвижимости	Вид объекта недвижимости	Адрес	Площадь или основная характеристика	Категория земель	Виды разрешенного использования	Назначение (проектируемое назначение)	Кадастровая стоимость (руб)
1	2	3	4	5	6	7	8	9
1453	23:43:0118001:4847	Земельный участок	Местоположение установлено относительно ориентира, расположенного в границах участка. Почтовый адрес ориентира: 350030 Краснодарский край, г Краснодар, ул Пригородная, р-н Прикубанский внутригородской округ	371 +/- 6.75	2	Индивидуальные жилые дома	—	1356209.05
1454	23:43:0118001:4848	Земельный участок	Местоположение установлено относительно ориентира, расположенного в границах участка. Почтовый адрес ориентира: 350030 Краснодарский край, г Краснодар, ул Пригородная, р-н Прикубанский внутригородской округ	377 +/- 6.79	2	Индивидуальные жилые дома	—	1378142.35
1455	23:43:0118001:4849	Земельный участок	Местоположение установлено относительно ориентира, расположенного в границах участка. Почтовый адрес ориентира: 350030 Краснодарский край, г Краснодар, ул Пригородная, р-н Прикубанский внутригородской округ	325 +/- 6.31	2	Индивидуальные жилые дома	—	1188053.75
1456	23:43:0118001:4856	Земельный участок	Краснодарский край, г Краснодар, проезд 3-й Архангельский, уч 31/1	367 +/- 7	2	для индивидуального жилищного строительства	—	1289278.34

Начальник отдела		<u>С. П. Черечеча</u>
полное наименование должности	подпись	инициалы, фамилия

М.П.

КАДАСТРОВЫЙ ПЛАН ТЕРРИТОРИИ

Лист № 225	раздела 1	Всего листов раздела 1: 577	Всего разделов: 9	Всего листов: 2092
------------	-----------	-----------------------------	-------------------	--------------------

"14" января 2020 г. № 23/ИСХ/20-28715

Номер кадастрового квартала: 23:43:0118001

Номер п/п	Кадастровый номер объекта недвижимости	Вид объекта недвижимости	Адрес	Площадь или основная характеристика	Категория земель	Виды разрешенного использования	Назначение (проектируемое назначение)	Кадастровая стоимость (руб)
1	2	3	4	5	6	7	8	9
1457	23:43:0118001:4857	Земельный участок	Краснодарский край, г Краснодар, проезд 3-й Архангельский, уч 31	378 +/- 7	2	для индивидуального жилищного строительства	—	1327921.56
1458	23:43:0118001:4866	Земельный участок	Краснодарский край, г Краснодар, проезд 2-й Городецкий, уч 12	325 +/- 6	2	Индивидуальные жилые дома	—	1188053.75
1459	23:43:0118001:4867	Земельный участок	Местоположение установлено относительно ориентира, расположенного в границах участка. Почтовый адрес ориентира: Краснодарский край, г Краснодар, р-н Прикубанский, ул Пригородная, участок 24	716 +/- 9	2	Индивидуальные жилые дома	—	2617373.8
1460	23:43:0118001:4868	Земельный участок	Краснодарский край, г Краснодар, проезд 2-й Городецкий, уч 16	300 +/- 6	2	Индивидуальные жилые дома	—	1096665
1461	23:43:0118001:4869	Земельный участок	Краснодарский край, г Краснодар, проезд 2-й Городецкий, уч 18	300 +/- 6	2	Индивидуальные жилые дома	—	1096665
1462	23:43:0118001:4870	Земельный участок	Краснодарский край, г Краснодар, проезд 2-й Городецкий, уч 20	300 +/- 6	2	Индивидуальные жилые дома	—	1096665
1463	23:43:0118001:4871	Земельный участок	Краснодарский край, г Краснодар, ул Коломенская, уч 34	300 +/- 6	2	Индивидуальные жилые дома	—	1096665
1464	23:43:0118001:4872	Земельный участок	Краснодарский край, г Краснодар, ул Коломенская, уч 36	300 +/- 6	2	Индивидуальные жилые дома	—	1096665
1465	23:43:0118001:4873	Земельный участок	Краснодарский край, г Краснодар, ул Коломенская, уч 38	300 +/- 6	2	Индивидуальные жилые дома	—	1096665
1466	23:43:0118001:4874	Земельный участок	Краснодарский край, г Краснодар, ул Коломенская, уч 40	300 +/- 6	2	Индивидуальные жилые дома	—	1096665
1467	23:43:0118001:4875	Земельный участок	Краснодарский край, г Краснодар, ул Коломенская, уч 42	300 +/- 6	2	Индивидуальные жилые дома	—	1096665
1468	23:43:0118001:4876	Земельный участок	Краснодарский край, г Краснодар, ул Коломенская, уч 44	300 +/- 6	2	Индивидуальные жилые дома	—	1096665

Начальник отдела		<u>С. П. Черечеча</u>
полное наименование должности	подпись	инициалы, фамилия

М.П.

КАДАСТРОВЫЙ ПЛАН ТЕРРИТОРИИ

Лист № 226	раздела 1	Всего листов раздела 1: 577	Всего разделов: 9	Всего листов: 2092
------------	-----------	-----------------------------	-------------------	--------------------

"14" января 2020 г. № 23/ИСХ/20-28715

Номер кадастрового квартала: 23:43:0118001

Номер п/п	Кадастровый номер объекта недвижимости	Вид объекта недвижимости	Адрес	Площадь или основная характеристика	Категория земель	Виды разрешенного использования	Назначение (проектируемое назначение)	Кадастровая стоимость (руб)
1	2	3	4	5	6	7	8	9
1469	23:43:0118001:4877	Земельный участок	Краснодарский край, г Краснодар, ул Коломенская, уч 46	300 +/- 6	2	Индивидуальные жилые дома	—	1096665
1470	23:43:0118001:4878	Земельный участок	Краснодарский край, г Краснодар, ул Коломенская, уч 48	300 +/- 6	2	Индивидуальные жилые дома	—	1096665
1471	23:43:0118001:4879	Земельный участок	Краснодарский край, г Краснодар, ул Городецкая, уч 57	312 +/- 6	2	Индивидуальные жилые дома	—	1140531.6
1472	23:43:0118001:4880	Земельный участок	Краснодарский край, г Краснодар, ул Городецкая, уч 55	300 +/- 6	2	Индивидуальные жилые дома	—	1096665
1473	23:43:0118001:4881	Земельный участок	Краснодарский край, г Краснодар, ул Городецкая, уч 53	300 +/- 6	2	Индивидуальные жилые дома	—	1096665
1474	23:43:0118001:4882	Земельный участок	Краснодарский край, г Краснодар, ул Городецкая, уч 51	300 +/- 6	2	Индивидуальные жилые дома	—	1096665
1475	23:43:0118001:4883	Земельный участок	Краснодарский край, г Краснодар, ул Городецкая, уч 49	300 +/- 6	2	Индивидуальные жилые дома	—	1096665
1476	23:43:0118001:4884	Земельный участок	Краснодарский край, г Краснодар, ул Городецкая, уч 39	325 +/- 6	2	Индивидуальные жилые дома	—	1188053.75
1477	23:43:0118001:4885	Земельный участок	Краснодарский край, г Краснодар, ул Городецкая, уч 41	300 +/- 6	2	Индивидуальные жилые дома	—	1096665
1478	23:43:0118001:4888	Земельный участок	Краснодарский край, г Краснодар, ул Городецкая, уч 47	300 +/- 6	2	Индивидуальные жилые дома	—	1096665
1479	23:43:0118001:4889	Земельный участок	Краснодарский край, г Краснодар, проезд 2-й Городецкий, уч 14	300 +/- 6	2	Индивидуальные жилые дома	—	1096665
1480	23:43:0118001:4890	Земельный участок	Краснодарский край, г Краснодар, ул Городецкая, уч 33	300 +/- 6	2	Индивидуальные жилые дома	—	1096665
1481	23:43:0118001:4891	Земельный участок	Краснодарский край, г Краснодар, ул Городецкая, уч 35	300 +/- 6	2	Индивидуальные жилые дома	—	1096665
1482	23:43:0118001:4892	Земельный участок	Краснодарский край, г Краснодар, ул Городецкая, уч 29	300 +/- 6	2	Индивидуальные жилые дома	—	1096665
1483	23:43:0118001:4893	Земельный участок	Краснодарский край, г Краснодар, ул Городецкая, уч 27	482 +/- 8	2	Индивидуальные жилые дома	—	1761975.1
1484	23:43:0118001:4894	Земельный участок	Краснодарский край, г Краснодар, ул Городецкая, уч 25	300 +/- 6	2	Индивидуальные жилые дома	—	1096665

Начальник отдела		<u>С. П. Черечеча</u>
полное наименование должности	подпись	инициалы, фамилия

М.П.

КАДАСТРОВЫЙ ПЛАН ТЕРРИТОРИИ

Лист № 227	раздела 1	Всего листов раздела 1: 577	Всего разделов: 9	Всего листов: 2092
------------	-----------	-----------------------------	-------------------	--------------------

"14" января 2020 г. № 23/ИСХ/20-28715

Номер кадастрового квартала: 23:43:0118001

Номер п/п	Кадастровый номер объекта недвижимости	Вид объекта недвижимости	Адрес	Площадь или основная характеристика	Категория земель	Виды разрешенного использования	Назначение (проектируемое назначение)	Кадастровая стоимость (руб)
1	2	3	4	5	6	7	8	9
1485	23:43:0118001:4895	Земельный участок	Краснодарский край, г Краснодар, ул Городецкая, уч 23	300 +/- 6	2	Индивидуальные жилые дома	—	1096665
1486	23:43:0118001:4896	Земельный участок	Краснодарский край, г Краснодар, ул Городецкая, уч 21	300 +/- 6	2	Индивидуальные жилые дома	—	1096665
1487	23:43:0118001:4897	Земельный участок	Краснодарский край, г Краснодар, ул Городецкая, уч 19	300 +/- 6	2	Индивидуальные жилые дома	—	1096665
1488	23:43:0118001:4900	Земельный участок	Краснодарский край, г Краснодар, ул Новоафонская, уч 27	300 +/- 6	2	Индивидуальные жилые дома	—	1096665
1489	23:43:0118001:4901	Земельный участок	Краснодарский край, г Краснодар, ул Новоафонская, уч 25	300 +/- 6	2	Индивидуальные жилые дома	—	1096665
1490	23:43:0118001:4902	Земельный участок	Краснодарский край, г Краснодар, ул Новоафонская, уч 23	300 +/- 6	2	Индивидуальные жилые дома	—	1096665
1491	23:43:0118001:4903	Земельный участок	Краснодарский край, г Краснодар, ул Новоафонская, уч 21	300 +/- 6	2	Индивидуальные жилые дома	—	1096665
1492	23:43:0118001:4904	Земельный участок	Краснодарский край, г Краснодар, ул Новоафонская, уч 19	300 +/- 6	2	Индивидуальные жилые дома	—	1096665
1493	23:43:0118001:4905	Земельный участок	Краснодарский край, г Краснодар, ул Новоафонская, уч 17	309 +/- 6	2	Индивидуальные жилые дома	—	1096665
1494	23:43:0118001:4906	Земельный участок	Местоположение установлено относительно ориентира, расположенного в границах участка. Почтовый адрес ориентира: Краснодарский край, г Краснодар, р-н Прикубанский, ул Пригородная, участок 24	472 +/- 8	2	Индивидуальные жилые дома	—	1725419.6
1495	23:43:0118001:4907	Земельный участок	Краснодарский край, г Краснодар, проезд 2-й Городецкий, уч 2	300 +/- 6	2	Индивидуальные жилые дома	—	1096665
1496	23:43:0118001:4908	Земельный участок	Краснодарский край, г Краснодар, проезд 2-й Городецкий, уч 4	300 +/- 6	2	Индивидуальные жилые дома	—	1096665
1497	23:43:0118001:4909	Земельный участок	Краснодарский край, г Краснодар, проезд 2-й Городецкий, уч 6	300 +/- 6	2	Индивидуальные жилые дома	—	1096665

Начальник отдела		<u>С. П. Черечеча</u>
полное наименование должности	подпись	инициалы, фамилия

М.П.

КАДАСТРОВЫЙ ПЛАН ТЕРРИТОРИИ

Лист № 228	раздела 1	Всего листов раздела 1: 577	Всего разделов: 9	Всего листов: 2092
------------	-----------	-----------------------------	-------------------	--------------------

"14" января 2020 г. № 23/ИСХ/20-28715

Номер кадастрового квартала: 23:43:0118001

Номер п/п	Кадастровый номер объекта недвижимости	Вид объекта недвижимости	Адрес	Площадь или основная характеристика	Категория земель	Виды разрешенного использования	Назначение (проектируемое назначение)	Кадастровая стоимость (руб)
1	2	3	4	5	6	7	8	9
1498	23:43:0118001:4910	Земельный участок	Краснодарский край, г Краснодар, проезд 2-й Городецкий, уч 8	300 +/- 6	2	Индивидуальные жилые дома	—	1096665
1499	23:43:0118001:4911	Земельный участок	Краснодарский край, г Краснодар, проезд 2-й Городецкий, уч 10	300 +/- 6	2	Индивидуальные жилые дома	—	1096665
1500	23:43:0118001:4912	Земельный участок	Краснодарский край, г Краснодар, ул Городецкая, уч 37	300 +/- 6	2	Индивидуальные жилые дома	—	1096665
1501	23:43:0118001:4913	Земельный участок	Краснодарский край, г Краснодар, ул Городецкая, уч 31	300 +/- 6	2	Индивидуальные жилые дома	—	1096665
1502	23:43:0118001:4948	Земельный участок	Краснодарский край, г Краснодар, проезд 5-й Архангельский, уч 25/1	300 +/- 6	2	Для индивидуального жилищного строительства	—	1061964
1503	23:43:0118001:4949	Земельный участок	Местоположение установлено относительно ориентира, расположенного в границах участка. Почтовый адрес ориентира: Краснодарский край, г Краснодар, р-н Прикубанский внутригородской округ, проезд Архангельский 5-й	499 +/- 8	2	Для индивидуального жилищного строительства	—	1766400.12
1504	23:43:0118001:4951	Земельный участок	Краснодарский край, г Краснодар, ул Архангельская, уч 37/1	400 +/- 7	2	Для индивидуального жилищного строительства	—	1371860
1505	23:43:0118001:4952	Земельный участок	Краснодарский край, г Краснодар, ул Архангельская, уч 37	400 +/- 7	2	Для индивидуального жилищного строительства	—	1371860
1506	23:43:0118001:4963	Земельный участок	Местоположение установлено относительно ориентира,	350 +/- 6.55	2	Индивидуальные жилые дома	—	1279442.5

Начальник отдела		<u>С. П. Черечеча</u>
полное наименование должности	подпись	инициалы, фамилия

М.П.

КАДАСТРОВЫЙ ПЛАН ТЕРРИТОРИИ

Лист № 229	раздела 1	Всего листов раздела 1: 577	Всего разделов: 9	Всего листов: 2092
------------	-----------	-----------------------------	-------------------	--------------------

"14" января 2020 г. № 23/ИСХ/20-28715

Номер кадастрового квартала: 23:43:0118001

Номер п/п	Кадастровый номер объекта недвижимости	Вид объекта недвижимости	Адрес	Площадь или основная характеристика	Категория земель	Виды разрешенного использования	Назначение (проектируемое назначение)	Кадастровая стоимость (руб)
1	2	3	4	5	6	7	8	9
			расположенного в границах участка. Почтовый адрес ориентира: 350030 Краснодарский край, г Краснодар, ул Пригородная, р-н Прикубанский внутригородской округ					
1507	23:43:0118001:4964	Земельный участок	Местоположение установлено относительно ориентира, расположенного в границах участка. Почтовый адрес ориентира: 350030 Краснодарский край, г Краснодар, ул Пригородная, р-н Прикубанский внутригородской округ	306 +/- 6.13	2	Индивидуальные жилые дома	—	1118598.3
1508	23:43:0118001:4965	Земельный участок	Местоположение установлено относительно ориентира, расположенного в границах участка. Почтовый адрес ориентира: 350030 Краснодарский край, г Краснодар, ул Пригородная, р-н Прикубанский внутригородской округ	325 +/- 6.31	2	Индивидуальные жилые дома	—	1188053.75
1509	23:43:0118001:4966	Земельный участок	Местоположение установлено относительно ориентира, расположенного в границах участка. Почтовый адрес ориентира: 350030 Краснодарский край, г Краснодар, ул Пригородная, р-н Прикубанский внутригородской округ	325 +/- 6.31	2	Индивидуальные жилые дома	—	1188053.75

Начальник отдела		<u>С. П. Черечеча</u>
полное наименование должности	подпись	инициалы, фамилия

М.П.

КАДАСТРОВЫЙ ПЛАН ТЕРРИТОРИИ

Лист № 230	раздела 1	Всего листов раздела 1: 577	Всего разделов: 9	Всего листов: 2092
------------	-----------	-----------------------------	-------------------	--------------------

"14" января 2020 г. № 23/ИСХ/20-28715

Номер кадастрового квартала: 23:43:0118001

Номер п/п	Кадастровый номер объекта недвижимости	Вид объекта недвижимости	Адрес	Площадь или основная характеристика	Категория земель	Виды разрешенного использования	Назначение (проектируемое назначение)	Кадастровая стоимость (руб)
1	2	3	4	5	6	7	8	9
1510	23:43:0118001:4967	Земельный участок	Местоположение установлено относительно ориентира, расположенного в границах участка. Почтовый адрес ориентира: 350030 Краснодарский край, г Краснодар, ул Пригородная, р-н Прикубанский внутригородской округ	325 +/- 6.31	2	Индивидуальные жилые дома	—	1188053.75
1511	23:43:0118001:4968	Земельный участок	Местоположение установлено относительно ориентира, расположенного в границах участка. Почтовый адрес ориентира: 350030 Краснодарский край, г Краснодар, ул Пригородная, р-н Прикубанский внутригородской округ	402 +/- 7.02	2	Индивидуальные жилые дома	—	1469531.1
1512	23:43:0118001:4969	Земельный участок	Местоположение установлено относительно ориентира, расположенного в границах участка. Почтовый адрес ориентира: 350030 Краснодарский край, г Краснодар, ул Пригородная, р-н Прикубанский внутригородской округ	402 +/- 7.02	2	Индивидуальные жилые дома	—	1469531.1
1513	23:43:0118001:4970	Земельный участок	Местоположение установлено относительно ориентира, расположенного в границах участка. Почтовый адрес ориентира: 350030 Краснодарский край, г Краснодар, ул Пригородная, р-н Прикубанский	402 +/- 7.02	2	Индивидуальные жилые дома	—	1469531.1

Начальник отдела		<u>С. П. Черечеча</u>
полное наименование должности	подпись	инициалы, фамилия

М.П.

КАДАСТРОВЫЙ ПЛАН ТЕРРИТОРИИ

Лист № 231	раздела 1	Всего листов раздела 1: 577	Всего разделов: 9	Всего листов: 2092
------------	-----------	-----------------------------	-------------------	--------------------

"14" января 2020 г. № 23/ИСХ/20-28715

Номер кадастрового квартала: 23:43:0118001

Номер п/п	Кадастровый номер объекта недвижимости	Вид объекта недвижимости	Адрес	Площадь или основная характеристика	Категория земель	Виды разрешенного использования	Назначение (проектируемое назначение)	Кадастровая стоимость (руб)
1	2	3	4	5	6	7	8	9
			внутригородской округ					
1514	23:43:0118001:4971	Земельный участок	Местоположение установлено относительно ориентира, расположенного в границах участка. Почтовый адрес ориентира: 350030 Краснодарский край, г Краснодар, ул Пригородная, р-н Прикубанский внутригородской округ	402 +/- 7.02	2	Индивидуальные жилые дома	—	1469531.1
1515	23:43:0118001:4972	Земельный участок	Местоположение установлено относительно ориентира, расположенного в границах участка. Почтовый адрес ориентира: 350030 Краснодарский край, г Краснодар, ул Пригородная, р-н Прикубанский внутригородской округ	402 +/- 7.02	2	Индивидуальные жилые дома	—	1469531.1
1516	23:43:0118001:4973	Земельный участок	Местоположение установлено относительно ориентира, расположенного в границах участка. Почтовый адрес ориентира: 350030 Краснодарский край, г Краснодар, ул Пригородная, р-н Прикубанский внутригородской округ	402 +/- 7.02	2	Индивидуальные жилые дома	—	1469531.1
1517	23:43:0118001:4974	Земельный участок	Местоположение установлено относительно ориентира, расположенного в границах участка. Почтовый адрес ориентира: 350030 Краснодарский	418 +/- 7.16	2	Индивидуальные жилые дома	—	1528019.9

Начальник отдела		<u>С. П. Черечеча</u>
полное наименование должности	подпись	инициалы, фамилия

М.П.

КАДАСТРОВЫЙ ПЛАН ТЕРРИТОРИИ

Лист № 232	раздела 1	Всего листов раздела 1: 577	Всего разделов: 9	Всего листов: 2092
------------	-----------	-----------------------------	-------------------	--------------------

"14" января 2020 г. № 23/ИСХ/20-28715

Номер кадастрового квартала: 23:43:0118001

Номер п/п	Кадастровый номер объекта недвижимости	Вид объекта недвижимости	Адрес	Площадь или основная характеристика	Категория земель	Виды разрешенного использования	Назначение (проектируемое назначение)	Кадастровая стоимость (руб)
1	2	3	4	5	6	7	8	9
			край, г Краснодар, ул Пригородная, р-н Прикубанский внутригородской округ					
1518	23:43:0118001:4975	Земельный участок	Местоположение установлено относительно ориентира, расположенного в границах участка. Почтовый адрес ориентира: 350030 Краснодарский край, г Краснодар, ул Пригородная, р-н Прикубанский внутригородской округ	418 +/- 7.15	2	Индивидуальные жилые дома	—	1528019.9
1519	23:43:0118001:4976	Земельный участок	Местоположение установлено относительно ориентира, расположенного в границах участка. Почтовый адрес ориентира: 350030 Краснодарский край, г Краснодар, ул Пригородная, р-н Прикубанский внутригородской округ	420 +/- 7.17	2	Индивидуальные жилые дома	—	1535331
1520	23:43:0118001:4977	Земельный участок	Местоположение установлено относительно ориентира, расположенного в границах участка. Почтовый адрес ориентира: 350030 Краснодарский край, г Краснодар, ул Пригородная, р-н Прикубанский внутригородской округ	420 +/- 7.17	2	Индивидуальные жилые дома	—	1535331
1521	23:43:0118001:4978	Земельный участок	350030 Краснодарский край, г Краснодар, ул Пригородная, р-н Прикубанский внутригородской округ	421 +/- 7.18	2	Индивидуальные жилые дома	—	1538986.55

Начальник отдела		<u>С. П. Черечеча</u>
полное наименование должности	подпись	инициалы, фамилия

М.П.

КАДАСТРОВЫЙ ПЛАН ТЕРРИТОРИИ

Лист № 233	раздела 1	Всего листов раздела 1: 577	Всего разделов: 9	Всего листов: 2092
------------	-----------	-----------------------------	-------------------	--------------------

"14" января 2020 г. № 23/ИСХ/20-28715

Номер кадастрового квартала: 23:43:0118001

Номер п/п	Кадастровый номер объекта недвижимости	Вид объекта недвижимости	Адрес	Площадь или основная характеристика	Категория земель	Виды разрешенного использования	Назначение (проектируемое назначение)	Кадастровая стоимость (руб)
1	2	3	4	5	6	7	8	9
1522	23:43:0118001:4979	Земельный участок	Местоположение установлено относительно ориентира, расположенного в границах участка. Почтовый адрес ориентира: 350030 Краснодарский край, г Краснодар, ул Пригородная, р-н Прикубанский внутригородской округ	420 +/- 7.17	2	Индивидуальные жилые дома	—	1535331
1523	23:43:0118001:4980	Земельный участок	Местоположение установлено относительно ориентира, расположенного в границах участка. Почтовый адрес ориентира: 350030 Краснодарский край, г Краснодар, ул Пригородная, р-н Прикубанский внутригородской округ	420 +/- 7.17	2	Индивидуальные жилые дома	—	1535331
1524	23:43:0118001:4981	Земельный участок	Местоположение установлено относительно ориентира, расположенного в границах участка. Почтовый адрес ориентира: 350030 Краснодарский край, г Краснодар, ул Пригородная, р-н Прикубанский внутригородской округ	420 +/- 7.17	2	Индивидуальные жилые дома	—	1535331
1525	23:43:0118001:4982	Земельный участок	Местоположение установлено относительно ориентира, расположенного в границах участка. Почтовый адрес ориентира: 350030 Краснодарский край, г Краснодар, ул Пригородная, р-н Прикубанский	420 +/- 7.17	2	Индивидуальные жилые дома	—	1535331

Начальник отдела		<u>С. П. Черечеча</u>
полное наименование должности	подпись	инициалы, фамилия

М.П.

КАДАСТРОВЫЙ ПЛАН ТЕРРИТОРИИ

Лист № 234	раздела 1	Всего листов раздела 1: 577	Всего разделов: 9	Всего листов: 2092
------------	-----------	-----------------------------	-------------------	--------------------

"14" января 2020 г. № 23/ИСХ/20-28715

Номер кадастрового квартала: 23:43:0118001

Номер п/п	Кадастровый номер объекта недвижимости	Вид объекта недвижимости	Адрес	Площадь или основная характеристика	Категория земель	Виды разрешенного использования	Назначение (проектируемое назначение)	Кадастровая стоимость (руб)
1	2	3	4	5	6	7	8	9
			внутригородской округ					
1526	23:43:0118001:4983	Земельный участок	Местоположение установлено относительно ориентира, расположенного в границах участка. Почтовый адрес ориентира: 350030 Краснодарский край, г Краснодар, ул Пригородная, р-н Прикубанский внутригородской округ	420 +/- 7.17	2	Индивидуальные жилые дома	—	1535331
1527	23:43:0118001:4984	Земельный участок	Местоположение установлено относительно ориентира, расположенного в границах участка. Почтовый адрес ориентира: 350030 Краснодарский край, г Краснодар, ул Пригородная, р-н Прикубанский внутригородской округ	420 +/- 7.17	2	Индивидуальные жилые дома	—	1535331
1528	23:43:0118001:4985	Земельный участок	Местоположение установлено относительно ориентира, расположенного в границах участка. Почтовый адрес ориентира: 350030 Краснодарский край, г Краснодар, ул Пригородная, р-н Прикубанский внутригородской округ	420 +/- 7.17	2	Индивидуальные жилые дома	—	1535331
1529	23:43:0118001:4986	Земельный участок	Местоположение установлено относительно ориентира, расположенного в границах участка. Почтовый адрес ориентира: 350030 Краснодарский	306 +/- 6.13	2	Индивидуальные жилые дома	—	1118598.3

Начальник отдела		<u>С. П. Черечеча</u>
полное наименование должности	подпись	инициалы, фамилия

М.П.

КАДАСТРОВЫЙ ПЛАН ТЕРРИТОРИИ

Лист № 235	раздела 1	Всего листов раздела 1: 577	Всего разделов: 9	Всего листов: 2092
------------	-----------	-----------------------------	-------------------	--------------------

"14" января 2020 г. № 23/ИСХ/20-28715

Номер кадастрового квартала: 23:43:0118001

Номер п/п	Кадастровый номер объекта недвижимости	Вид объекта недвижимости	Адрес	Площадь или основная характеристика	Категория земель	Виды разрешенного использования	Назначение (проектируемое назначение)	Кадастровая стоимость (руб)
1	2	3	4	5	6	7	8	9
			край, г Краснодар, ул Пригородная, р-н Прикубанский внутригородской округ					
1530	23:43:0118001:4987	Земельный участок	Местоположение установлено относительно ориентира, расположенного в границах участка. Почтовый адрес ориентира: 350030 Краснодарский край, г Краснодар, ул Пригородная, р-н Прикубанский внутригородской округ	307 +/- 6.13	2	Индивидуальные жилые дома	—	1122253.85
1531	23:43:0118001:4988	Земельный участок	Местоположение установлено относительно ориентира, расположенного в границах участка. Почтовый адрес ориентира: 350030 Краснодарский край, г Краснодар, ул Пригородная, р-н Прикубанский внутригородской округ	306 +/- 6.12	2	Индивидуальные жилые дома	—	1118598.3
1532	23:43:0118001:4989	Земельный участок	Местоположение установлено относительно ориентира, расположенного в границах участка. Почтовый адрес ориентира: 350030 Краснодарский край, г Краснодар, ул Пригородная, р-н Прикубанский внутригородской округ	350 +/- 6.55	2	Индивидуальные жилые дома	—	1279442.5
1533	23:43:0118001:5076	Земельный участок	Краснодарский край, г Краснодар, ул Югорская, уч 33	400 +/- 7	2	Индивидуальные жилые дома	—	1462220
1534	23:43:0118001:5077	Земельный участок	Краснодарский край, г Краснодар, ул Холмогорская, уч 60	415 +/- 7.13	2	Индивидуальные жилые дома	—	1517053.25

Начальник отдела		<u>С. П. Черечеча</u>
полное наименование должности	подпись	инициалы, фамилия

М.П.

КАДАСТРОВЫЙ ПЛАН ТЕРРИТОРИИ

Лист № 236	раздела 1	Всего листов раздела 1: 577	Всего разделов: 9	Всего листов: 2092
------------	-----------	-----------------------------	-------------------	--------------------

"14" января 2020 г. № 23/ИСХ/20-28715

Номер кадастрового квартала: 23:43:0118001

Номер п/п	Кадастровый номер объекта недвижимости	Вид объекта недвижимости	Адрес	Площадь или основная характеристика	Категория земель	Виды разрешенного использования	Назначение (проектируемое назначение)	Кадастровая стоимость (руб)
1	2	3	4	5	6	7	8	9
1535	23:43:0118001:5078	Земельный участок	Краснодарский край, г Краснодар, ул Югорская, уч 35	300 +/- 6.06	2	Индивидуальные жилые дома	—	1096665
1536	23:43:0118001:5079	Земельный участок	Краснодарский край, г Краснодар, ул Холмогорская, уч 34	400 +/- 7	2	Индивидуальные жилые дома	—	1462220
1537	23:43:0118001:5080	Земельный участок	Краснодарский край, г Краснодар, ул Югорская, уч 59	421 +/- 7.18	2	Индивидуальные жилые дома	—	1538986.55
1538	23:43:0118001:5081	Земельный участок	Краснодарский край, г Краснодар, ул Холмогорская, уч 58	414 +/- 7.12	2	Индивидуальные жилые дома	—	1513397.7
1539	23:43:0118001:5082	Земельный участок	Российская Федерация, Краснодарский край, муниципальное образование город Краснодар, город Краснодар, ул. Югорская, 57	421 +/- 7.18	2	Индивидуальные жилые дома	—	1538986.55
1540	23:43:0118001:5083	Земельный участок	Краснодарский край, г Краснодар, ул Югорская, уч 37	300 +/- 6.06	2	Индивидуальные жилые дома	—	1096665
1541	23:43:0118001:5084	Земельный участок	Краснодарский край, г Краснодар, ул Холмогорская, уч 36	300 +/- 6.06	2	Индивидуальные жилые дома	—	1096665
1542	23:43:0118001:5085	Земельный участок	Краснодарский край, г Краснодар, ул Холмогорская, уч 38	300 +/- 6.06	2	Индивидуальные жилые дома	—	1096665
1543	23:43:0118001:5086	Земельный участок	Краснодарский край, г Краснодар, ул Югорская, уч 39	300 +/- 6.06	2	Индивидуальные жилые дома	—	1096665
1544	23:43:0118001:5087	Земельный участок	Краснодарский край, г Краснодар, ул Холмогорская, уч 40	300 +/- 6.06	2	Индивидуальные жилые дома	—	1096665
1545	23:43:0118001:5088	Земельный участок	Краснодарский край, г Краснодар, ул Югорская, уч 41	300 +/- 6.06	2	Индивидуальные жилые дома	—	1096665
1546	23:43:0118001:5089	Земельный участок	Краснодарский край, г Краснодар, ул Холмогорская, уч 42	300 +/- 6.06	2	Индивидуальные жилые дома	—	1096665
1547	23:43:0118001:5090	Земельный участок	Краснодарский край, г Краснодар, ул Югорская, уч 43	300 +/- 6.06	2	Индивидуальные жилые дома	—	1096665
1548	23:43:0118001:5091	Земельный участок	Краснодарский край, г Краснодар, ул Холмогорская, уч 44	300 +/- 6.06	2	Индивидуальные жилые дома	—	1096665

Начальник отдела		<u>С. П. Черечеча</u>
полное наименование должности	подпись	инициалы, фамилия

М.П.

КАДАСТРОВЫЙ ПЛАН ТЕРРИТОРИИ

Лист № 237	раздела 1	Всего листов раздела 1: 577	Всего разделов: 9	Всего листов: 2092
------------	-----------	-----------------------------	-------------------	--------------------

"14" января 2020 г. № 23/ИСХ/20-28715

Номер кадастрового квартала: 23:43:0118001

Номер п/п	Кадастровый номер объекта недвижимости	Вид объекта недвижимости	Адрес	Площадь или основная характеристика	Категория земель	Виды разрешенного использования	Назначение (проектируемое назначение)	Кадастровая стоимость (руб)
1	2	3	4	5	6	7	8	9
1549	23:43:0118001:5092	Земельный участок	Краснодарский край, г Краснодар, ул Югорская, уч 45	300 +/- 6.06	2	Индивидуальные жилые дома	—	1096665
1550	23:43:0118001:5093	Земельный участок	Краснодарский край, г Краснодар, ул Холмогорская, уч 46	300 +/- 6.06	2	Индивидуальные жилые дома	—	1096665
1551	23:43:0118001:5094	Земельный участок	Краснодарский край, г Краснодар, ул Югорская, уч 47	300 +/- 6.06	2	Индивидуальные жилые дома	—	1096665
1552	23:43:0118001:5095	Земельный участок	Краснодарский край, г Краснодар, ул Холмогорская, уч 48	300 +/- 6.06	2	Индивидуальные жилые дома	—	1096665
1553	23:43:0118001:5096	Земельный участок	Краснодарский край, г Краснодар, ул Югорская, уч 49	300 +/- 6.06	2	Индивидуальные жилые дома	—	1096665
1554	23:43:0118001:5097	Земельный участок	Краснодарский край, г Краснодар, ул Холмогорская, уч 50	300 +/- 6.06	2	Индивидуальные жилые дома	—	1096665
1555	23:43:0118001:5098	Земельный участок	Краснодарский край, г Краснодар, ул Югорская, уч 51	300 +/- 6.06	2	Индивидуальные жилые дома	—	1096665
1556	23:43:0118001:5099	Земельный участок	Краснодарский край, г Краснодар, ул Холмогорская, уч 52	300 +/- 6.06	2	Индивидуальные жилые дома	—	1096665
1557	23:43:0118001:5100	Земельный участок	Краснодарский край, г Краснодар, ул Югорская, уч 53	300 +/- 6.06	2	Индивидуальные жилые дома	—	1096665
1558	23:43:0118001:5101	Земельный участок	Краснодарский край, г Краснодар, ул Холмогорская, уч 54	300 +/- 6.06	2	Индивидуальные жилые дома	—	1096665
1559	23:43:0118001:5102	Земельный участок	Краснодарский край, г Краснодар, ул Югорская, уч 55	300 +/- 6.06	2	Индивидуальные жилые дома	—	1096665
1560	23:43:0118001:5103	Земельный участок	Краснодарский край, г Краснодар, ул Холмогорская, уч 56	300 +/- 6.06	2	Индивидуальные жилые дома	—	1096665
1561	23:43:0118001:5107	Земельный участок	Краснодарский край, г Краснодар, ул Городецкая, уч 45	600 +/- 9	2	Индивидуальные жилые дома	—	2193330
1562	23:43:0118001:5108	Земельный участок	Местоположение установлено относительно ориентира, расположенного в границах участка. Почтовый адрес ориентира: 350005 Краснодарский	460 +/- 7	2	Для строительства многоэтажных жилых домов	—	5547866.8

Начальник отдела		<u>С. П. Черечеча</u>
полное наименование должности	подпись	инициалы, фамилия

М.П.

КАДАСТРОВЫЙ ПЛАН ТЕРРИТОРИИ

Лист № 238	раздела 1	Всего листов раздела 1: 577	Всего разделов: 9	Всего листов: 2092
------------	-----------	-----------------------------	-------------------	--------------------

"14" января 2020 г. № 23/ИСХ/20-28715

Номер кадастрового квартала: 23:43:0118001

Номер п/п	Кадастровый номер объекта недвижимости	Вид объекта недвижимости	Адрес	Площадь или основная характеристика	Категория земель	Виды разрешенного использования	Назначение (проектируемое назначение)	Кадастровая стоимость (руб)
1	2	3	4	5	6	7	8	9
			край, г Краснодар, р-н Прикубанский внутригородской округ, ул им Александра Покрышкина					
1563	23:43:0118001:5109	Земельный участок	Местоположение установлено относительно ориентира, расположенного в границах участка. Почтовый адрес ориентира: 350005 Краснодарский край, г Краснодар, р-н Прикубанский внутригородской округ, ул им Александра Покрышкина	495 +/- 35	2	Для строительства многоэтажных жилых домов	—	5969987.1
1564	23:43:0118001:5110	Земельный участок	Российская Федерация, Краснодарский край, городской округ город Краснодар, город Краснодар, ул. им. Александра Покрышкина, 11	10204 +/- 35	2	Магазины	—	69887808.24
1565	23:43:0118001:5111	Земельный участок	Краснодарский край, г Краснодар, проезд 1-й Городецкий, уч 48	314 +/- 6	2	Индивидуальные жилые дома	—	1147842.7
1566	23:43:0118001:5112	Земельный участок	Местоположение установлено относительно ориентира, расположенного в границах участка. Почтовый адрес ориентира: Краснодарский край, г Краснодар, р-н Прикубанский, ул Пригородная, участок 45	1563 +/- 14	2	Индивидуальные жилые дома	—	5713624.65
1567	23:43:0118001:5113	Земельный участок	Краснодарский край, г Краснодар, проезд 1-й Городецкий, уч 52	314 +/- 6	2	Индивидуальные жилые дома	—	1147842.7
1568	23:43:0118001:5114	Земельный участок	Российская Федерация,	314 +/- 6	2	Индивидуальные жилые дома	—	1147842.7

Начальник отдела		<u>С. П. Черечеча</u>
полное наименование должности	подпись	инициалы, фамилия

М.П.

КАДАСТРОВЫЙ ПЛАН ТЕРРИТОРИИ

Лист № 239	раздела 1	Всего листов раздела 1: 577	Всего разделов: 9	Всего листов: 2092
------------	-----------	-----------------------------	-------------------	--------------------

"14" января 2020 г. № 23/ИСХ/20-28715

Номер кадастрового квартала: 23:43:0118001

Номер п/п	Кадастровый номер объекта недвижимости	Вид объекта недвижимости	Адрес	Площадь или основная характеристика	Категория земель	Виды разрешенного использования	Назначение (проектируемое назначение)	Кадастровая стоимость (руб)
1	2	3	4	5	6	7	8	9
			Краснодарский край, городской округ город Краснодар, г. Краснодар, пр. 1-й Городецкий, 54					
1569	23:43:0118001:5115	Земельный участок	Российская Федерация, Краснодарский край, городской округ город Краснодар, г. Краснодар, пр. 1-й Городецкий, 56	314 +/- 6	2	Индивидуальные жилые дома	—	1147842.7
1570	23:43:0118001:5116	Земельный участок	Краснодарский край, г. Краснодар, проезд 1-й Городецкий, уч 58	314 +/- 6	2	Индивидуальные жилые дома	—	1147842.7
1571	23:43:0118001:5117	Земельный участок	Российская Федерация, Краснодарский край, городской округ город Краснодар, г. Краснодар, пр. 1-й Городецкий, 60	314 +/- 6	2	Индивидуальные жилые дома	—	1147842.7
1572	23:43:0118001:5118	Земельный участок	Краснодарский край, г. Краснодар, проезд 1-й Городецкий, уч 62	314 +/- 6	2	Индивидуальные жилые дома	—	1147842.7
1573	23:43:0118001:5119	Земельный участок	Российская Федерация, Краснодарский край, городской округ город Краснодар, г. Краснодар, пр. 1-й Городецкий, 64	314 +/- 6	2	Индивидуальные жилые дома	—	1147842.7
1574	23:43:0118001:5120	Земельный участок	Краснодарский край, г. Краснодар, проезд 1-й Городецкий, уч 66	314 +/- 6	2	Индивидуальные жилые дома	—	1147842.7
1575	23:43:0118001:5121	Земельный участок	Российская Федерация, Краснодарский край, городской округ город Краснодар, г. Краснодар, пр. 1-й Городецкий, 68	301 +/- 6	2	Индивидуальные жилые дома	—	1100320.55

Начальник отдела		<u>С. П. Черечеча</u>
полное наименование должности	подпись	инициалы, фамилия

М.П.

КАДАСТРОВЫЙ ПЛАН ТЕРРИТОРИИ

Лист № 240	раздела 1	Всего листов раздела 1: 577	Всего разделов: 9	Всего листов: 2092
------------	-----------	-----------------------------	-------------------	--------------------

"14" января 2020 г. № 23/ИСХ/20-28715

Номер кадастрового квартала: 23:43:0118001

Номер п/п	Кадастровый номер объекта недвижимости	Вид объекта недвижимости	Адрес	Площадь или основная характеристика	Категория земель	Виды разрешенного использования	Назначение (проектируемое назначение)	Кадастровая стоимость (руб)
1	2	3	4	5	6	7	8	9
1576	23:43:0118001:5122	Земельный участок	Краснодарский край, г Краснодар, проезд 1-й Городецкий, уч 70	300 +/- 6	2	Индивидуальные жилые дома	—	1096665
1577	23:43:0118001:5123	Земельный участок	Краснодарский край, г Краснодар, ул Гороховецкая, уч 14	300 +/- 6	2	Индивидуальные жилые дома	—	1096665
1578	23:43:0118001:5124	Земельный участок	Краснодарский край, г Краснодар, ул Гороховецкая, уч 16	300 +/- 6	2	Индивидуальные жилые дома	—	1096665
1579	23:43:0118001:5125	Земельный участок	Краснодарский край, г Краснодар, ул Гороховецкая, уч 18	300 +/- 6	2	Индивидуальные жилые дома	—	1096665
1580	23:43:0118001:5126	Земельный участок	Краснодарский край, г Краснодар, ул Гороховецкая, уч 20	300 +/- 6	2	Индивидуальные жилые дома	—	1096665
1581	23:43:0118001:5127	Земельный участок	Российская Федерация, Краснодарский край, муниципальное образование город Краснодар, г. Краснодар ул. Гороховецкая, 22.	300 +/- 6	2	Индивидуальные жилые дома	—	1096665
1582	23:43:0118001:5128	Земельный участок	Краснодарский край, г Краснодар, ул Городецкая, уч 24	300 +/- 6	2	Индивидуальные жилые дома	—	1096665
1583	23:43:0118001:5129	Земельный участок	Российская Федерация, Краснодарский край, городской округ город Краснодар, г. Краснодар, ул. Гороховецкая, 26	300 +/- 6	2	Индивидуальные жилые дома	—	1096665
1584	23:43:0118001:5130	Земельный участок	Краснодарский край, г Краснодар, ул Гороховецкая, уч 28	300 +/- 6	2	Индивидуальные жилые дома	—	1096665
1585	23:43:0118001:5131	Земельный участок	Краснодарский край, г Краснодар, ул Боголюбовская, уч 49	304 +/- 6	2	Индивидуальные жилые дома	—	1111287.2
1586	23:43:0118001:5132	Земельный участок	Российская Федерация, Краснодарский край, городской округ город Краснодар, г. Краснодар, ул. Боголюбовская, 47	304 +/- 6	2	Индивидуальные жилые дома	—	1111287.2
1587	23:43:0118001:5133	Земельный участок	Краснодарский край, г Краснодар, ул Боголюбовская, уч 45	300 +/- 6	2	Индивидуальные жилые дома	—	1096665

Начальник отдела		<u>С. П. Черечеча</u>
полное наименование должности	подпись	инициалы, фамилия

М.П.

КАДАСТРОВЫЙ ПЛАН ТЕРРИТОРИИ

Лист № 241	раздела 1	Всего листов раздела 1: 577	Всего разделов: 9	Всего листов: 2092
------------	-----------	-----------------------------	-------------------	--------------------

"14" января 2020 г. № 23/ИСХ/20-28715

Номер кадастрового квартала: 23:43:0118001

Номер п/п	Кадастровый номер объекта недвижимости	Вид объекта недвижимости	Адрес	Площадь или основная характеристика	Категория земель	Виды разрешенного использования	Назначение (проектируемое назначение)	Кадастровая стоимость (руб)
1	2	3	4	5	6	7	8	9
1588	23:43:0118001:5134	Земельный участок	Российская Федерация, Краснодарский край, городской округ город Краснодар, г. Краснодар, ул. Боголюбовская, 43	300 +/- 6	2	Индивидуальные жилые дома	—	1096665
1589	23:43:0118001:5135	Земельный участок	Краснодарский край, г Краснодар, ул Боголюбовская, уч 41	300 +/- 6	2	Индивидуальные жилые дома	—	1096665
1590	23:43:0118001:5136	Земельный участок	Российская Федерация, Краснодарский край, городской округ город Краснодар, г. Краснодар, ул. Боголюбовская, 39	300 +/- 6	2	Индивидуальные жилые дома	—	1096665
1591	23:43:0118001:5137	Земельный участок	Краснодарский край, г Краснодар, ул Боголюбовская, уч 37	300 +/- 6	2	Индивидуальные жилые дома	—	1096665
1592	23:43:0118001:5138	Земельный участок	Краснодарский край, г Краснодар, ул Боголюбовская, уч 35	300 +/- 6	2	Индивидуальные жилые дома	—	1096665
1593	23:43:0118001:5139	Земельный участок	Российская Федерация, Краснодарский край, городской округ город Краснодар, г. Краснодар, ул. Боголюбовская, 33	300 +/- 6	2	Индивидуальные жилые дома	—	1096665
1594	23:43:0118001:5140	Земельный участок	Краснодарский край, г Краснодар, ул Боголюбовская, уч 31	300 +/- 6	2	Индивидуальные жилые дома	—	1096665
1595	23:43:0118001:5141	Земельный участок	Краснодарский край, г Краснодар, ул Боголюбовская, уч 29	300 +/- 6	2	Индивидуальные жилые дома	—	1096665
1596	23:43:0118001:5142	Земельный участок	Краснодарский край, г Краснодар, ул Боголюбовская, уч 27	300 +/- 6	2	Индивидуальные жилые дома	—	1096665
1597	23:43:0118001:5143	Земельный участок	Краснодарский край, г Краснодар, проезд 2-й Городецкий, уч 45	411 +/- 6	2	Индивидуальные жилые дома	—	1502431.05
1598	23:43:0118001:5144	Земельный участок	Краснодарский край, г Краснодар, проезд 2-й Городецкий, уч 47	400 +/- 7	2	Индивидуальные жилые дома	—	1462220
1599	23:43:0118001:5145	Земельный участок	Краснодарский край, г Краснодар, проезд 2-й Городецкий, уч 49	400 +/- 7	2	Индивидуальные жилые дома	—	1462220

Начальник отдела		<u>С. П. Черечеча</u>
полное наименование должности	подпись	инициалы, фамилия

М.П.

КАДАСТРОВЫЙ ПЛАН ТЕРРИТОРИИ

Лист № 242	раздела 1	Всего листов раздела 1: 577	Всего разделов: 9	Всего листов: 2092
------------	-----------	-----------------------------	-------------------	--------------------

"14" января 2020 г. № 23/ИСХ/20-28715

Номер кадастрового квартала: 23:43:0118001

Номер п/п	Кадастровый номер объекта недвижимости	Вид объекта недвижимости	Адрес	Площадь или основная характеристика	Категория земель	Виды разрешенного использования	Назначение (проектируемое назначение)	Кадастровая стоимость (руб)
1	2	3	4	5	6	7	8	9
1600	23:43:0118001:5146	Земельный участок	Краснодарский край, г Краснодар, проезд 2-й Городецкий, уч 51	400 +/- 7	2	Индивидуальные жилые дома	—	1462220
1601	23:43:0118001:5147	Земельный участок	Краснодарский край, г Краснодар, проезд 2-й Городецкий, уч 53	400 +/- 7	2	Индивидуальные жилые дома	—	1462220
1602	23:43:0118001:5148	Земельный участок	Краснодарский край, г Краснодар, проезд 2-й Городецкий, уч 55	400 +/- 7	2	Индивидуальные жилые дома	—	1462220
1603	23:43:0118001:5149	Земельный участок	Краснодарский край, г Краснодар, проезд 2-й Городецкий, уч 57	400 +/- 7	2	Индивидуальные жилые дома	—	1462220
1604	23:43:0118001:5150	Земельный участок	Краснодарский край, г Краснодар, проезд 2-й Городецкий, уч 59	400 +/- 7	2	Индивидуальные жилые дома	—	1462220
1605	23:43:0118001:5151	Земельный участок	Краснодарский край, г Краснодар, проезд 2-й Городецкий, уч 61	400 +/- 6	2	Индивидуальные жилые дома	—	1462220
1606	23:43:0118001:5152	Земельный участок	Краснодарский край, г Краснодар, проезд 2-й Городецкий, уч 63	400 +/- 6	2	Индивидуальные жилые дома	—	1462220
1607	23:43:0118001:5153	Земельный участок	Краснодарский край, г Краснодар, проезд 2-й Городецкий, уч 65	384 +/- 7	2	Индивидуальные жилые дома	—	1403731.2
1608	23:43:0118001:5154	Земельный участок	Местоположение установлено относительно ориентира, расположенного в границах участка. Почтовый адрес ориентира: Краснодарский край, г Краснодар, р-н Прикубанский, ул Пригородная, участок 44	380 +/- 7	2	Индивидуальные жилые дома	—	1389109
1609	23:43:0118001:5155	Земельный участок	Российская Федерация, Краснодарский край, городской округ город Краснодар, г. Краснодар, пр. 1-й Городецкий, 50	314 +/- 6	2	Индивидуальные жилые дома	—	1147842.7

Начальник отдела		<u>С. П. Черечеча</u>
полное наименование должности	подпись	инициалы, фамилия

М.П.

КАДАСТРОВЫЙ ПЛАН ТЕРРИТОРИИ

Лист № 243	раздела 1	Всего листов раздела 1: 577	Всего разделов: 9	Всего листов: 2092
------------	-----------	-----------------------------	-------------------	--------------------

"14" января 2020 г. № 23/ИСХ/20-28715

Номер кадастрового квартала: 23:43:0118001

Номер п/п	Кадастровый номер объекта недвижимости	Вид объекта недвижимости	Адрес	Площадь или основная характеристика	Категория земель	Виды разрешенного использования	Назначение (проектируемое назначение)	Кадастровая стоимость (руб)
1	2	3	4	5	6	7	8	9
1610	23:43:0118001:5162	Земельный участок	Краснодарский край, г Краснодар, ул Пригородная, уч 18	380 +/- 7	2	для индивидуального жилищного строительства	—	1389109
1611	23:43:0118001:5163	Земельный участок	Местоположение установлено относительно ориентира, расположенного в границах участка. Почтовый адрес ориентира: Краснодарский край, г Краснодар, р-н Прикубанский внутригородской округ, ул Пригородная	301 +/- 6	2	для индивидуального жилищного строительства	—	1100320.55
1612	23:43:0118001:5164	Земельный участок	Местоположение установлено относительно ориентира, расположенного в границах участка. Почтовый адрес ориентира: Краснодарский край, г Краснодар, р-н Прикубанский внутригородской округ, ул Пригородная	438 +/- 7	2	для индивидуального жилищного строительства	—	1601130.9
1613	23:43:0118001:5180	Земельный участок	Краснодарский край, г Краснодар, проезд 5-й Мартыновский, уч 10	601 +/- 9	2	Индивидуальные жилые дома	—	2196985.55
1614	23:43:0118001:5182	Земельный участок	Российская Федерация, Краснодарский край, городской округ город Краснодар, г. Краснодар, ул. Коломенская, 70	300 +/- 6	2	Индивидуальные жилые дома	—	1096665
1615	23:43:0118001:5183	Земельный участок	Краснодарский край, г Краснодар, проезд 3-й Городецкий, уч 4	311 +/- 6	2	Индивидуальные жилые дома	—	1136876.05
1616	23:43:0118001:5184	Земельный участок	Краснодарский край, г Краснодар, проезд 3-й Городецкий, уч 6	314 +/- 6	2	Индивидуальные жилые дома	—	1147842.7

Начальник отдела		<u>С. П. Черечеча</u>
полное наименование должности	подпись	инициалы, фамилия

М.П.

КАДАСТРОВЫЙ ПЛАН ТЕРРИТОРИИ

Лист № 244	раздела 1	Всего листов раздела 1: 577	Всего разделов: 9	Всего листов: 2092
------------	-----------	-----------------------------	-------------------	--------------------

"14" января 2020 г. № 23/ИСХ/20-28715

Номер кадастрового квартала: 23:43:0118001

Номер п/п	Кадастровый номер объекта недвижимости	Вид объекта недвижимости	Адрес	Площадь или основная характеристика	Категория земель	Виды разрешенного использования	Назначение (проектируемое назначение)	Кадастровая стоимость (руб)
1	2	3	4	5	6	7	8	9
1617	23:43:0118001:5185	Земельный участок	Краснодарский край, г Краснодар, проезд 3-й Городецкий, уч 8	314 +/- 6	2	Индивидуальные жилые дома	—	1147842.7
1618	23:43:0118001:5186	Земельный участок	Краснодарский край, г Краснодар, проезд 3-й Городецкий, уч 10	314 +/- 6	2	Индивидуальные жилые дома	—	1147842.7
1619	23:43:0118001:5187	Земельный участок	Краснодарский край, г Краснодар, проезд 3-й Городецкий, уч 12	314 +/- 6	2	Индивидуальные жилые дома	—	1147842.7
1620	23:43:0118001:5188	Земельный участок	Краснодарский край, г Краснодар, проезд 3-й Городецкий, уч 14	314 +/- 6	2	Индивидуальные жилые дома	—	1147842.7
1621	23:43:0118001:5189	Земельный участок	Краснодарский край, г Краснодар, проезд 3-й Городецкий, уч 16	314 +/- 6	2	Индивидуальные жилые дома	—	1147842.7
1622	23:43:0118001:5190	Земельный участок	Краснодарский край, г Краснодар, проезд 3-й Городецкий, уч 18	314 +/- 6	2	Индивидуальные жилые дома	—	1147842.7
1623	23:43:0118001:5191	Земельный участок	Краснодарский край, г Краснодар, проезд 3-й Городецкий, уч 20	314 +/- 6	2	Индивидуальные жилые дома	—	1147842.7
1624	23:43:0118001:5192	Земельный участок	Краснодарский край, г Краснодар, проезд 3-й Городецкий, уч 22	314 +/- 6	2	Индивидуальные жилые дома	—	1147842.7
1625	23:43:0118001:5193	Земельный участок	Краснодарский край, г Краснодар, проезд 3-й Городецкий, уч 24	314 +/- 6	2	Индивидуальные жилые дома	—	1147842.7
1626	23:43:0118001:5194	Земельный участок	Краснодарский край, г Краснодар, ул Коломенская, уч 66	300 +/- 6	2	Индивидуальные жилые дома	—	1096665
1627	23:43:0118001:5195	Земельный участок	Краснодарский край, г Краснодар, проезд 4-й Городецкий, уч 11	314 +/- 6	2	Индивидуальные жилые дома	—	1147842.7
1628	23:43:0118001:5196	Земельный участок	Краснодарский край, г Краснодар, ул Коломенская, уч 72	300 +/- 6	2	Индивидуальные жилые дома	—	1096665
1629	23:43:0118001:5197	Земельный участок	Российская Федерация, Краснодарский край, муниципальное образование город Краснодар, г. Краснодар, ул. Коломенская, 74	528 +/- 8	2	Индивидуальные жилые дома	—	1930130.4
1630	23:43:0118001:5198	Земельный участок	Краснодарский край, г Краснодар, проезд 4-й Городецкий, уч 25	314 +/- 6	2	Индивидуальные жилые дома	—	1147842.7

Начальник отдела		<u>С. П. Черечеча</u>
полное наименование должности	подпись	инициалы, фамилия

М.П.

КАДАСТРОВЫЙ ПЛАН ТЕРРИТОРИИ

Лист № 245	раздела 1	Всего листов раздела 1: 577	Всего разделов: 9	Всего листов: 2092
------------	-----------	-----------------------------	-------------------	--------------------

"14" января 2020 г. № 23/ИСХ/20-28715

Номер кадастрового квартала: 23:43:0118001

Номер п/п	Кадастровый номер объекта недвижимости	Вид объекта недвижимости	Адрес	Площадь или основная характеристика	Категория земель	Виды разрешенного использования	Назначение (проектируемое назначение)	Кадастровая стоимость (руб)
1	2	3	4	5	6	7	8	9
1631	23:43:0118001:5199	Земельный участок	Краснодарский край, г Краснодар, проезд 4-й Городецкий, уч 23	314 +/- 6	2	Индивидуальные жилые дома	—	1147842.7
1632	23:43:0118001:5200	Земельный участок	Российская Федерация, Краснодарский край, городской округ город Краснодар, г. Краснодар, пр. 4-й Городецкий, 21	314 +/- 6	2	Индивидуальные жилые дома	—	1147842.7
1633	23:43:0118001:5201	Земельный участок	Краснодарский край, г Краснодар, проезд 4-й Городецкий, уч 19	314 +/- 6	2	Индивидуальные жилые дома	—	1147842.7
1634	23:43:0118001:5202	Земельный участок	Краснодарский край, г Краснодар, проезд 4-й Городецкий, уч 17	314 +/- 6	2	Индивидуальные жилые дома	—	1147842.7
1635	23:43:0118001:5203	Земельный участок	Краснодарский край, г Краснодар, проезд 4-й Городецкий, уч 15	314 +/- 6	2	Индивидуальные жилые дома	—	1147842.7
1636	23:43:0118001:5204	Земельный участок	Краснодарский край, г Краснодар, проезд 4-й Городецкий, уч 13	314 +/- 6	2	Индивидуальные жилые дома	—	1147842.7
1637	23:43:0118001:5205	Земельный участок	Краснодарский край, г Краснодар, проезд 4-й Городецкий, уч 9	314 +/- 6	2	Индивидуальные жилые дома	—	1147842.7
1638	23:43:0118001:5206	Земельный участок	Краснодарский край, г Краснодар, проезд 4-й Городецкий, уч 7	314 +/- 6	2	Индивидуальные жилые дома	—	1147842.7
1639	23:43:0118001:5207	Земельный участок	Российская Федерация, Краснодарский край, муниципальное образование город Краснодар, г. Краснодар, пр. 4-й Городецкий, 5	311 +/- 6	2	Индивидуальные жилые дома	—	1136876.05
1640	23:43:0118001:5208	Земельный участок	Краснодарский край, г Краснодар, проезд 4-й Городецкий, уч 3	300 +/- 6	2	Индивидуальные жилые дома	—	1096665
1641	23:43:0118001:5209	Земельный участок	Краснодарский край, г Краснодар, проезд 4-й Городецкий, уч 1	300 +/- 6	2	Индивидуальные жилые дома	—	1096665
1642	23:43:0118001:5210	Земельный участок	Краснодарский край, г Краснодар, ул Новоафонская, уч 81	300 +/- 6	2	Индивидуальные жилые дома	—	1096665

Начальник отдела		<u>С. П. Черечеча</u>
полное наименование должности	подпись	инициалы, фамилия

М.П.

КАДАСТРОВЫЙ ПЛАН ТЕРРИТОРИИ

Лист № 246	раздела 1	Всего листов раздела 1: 577	Всего разделов: 9	Всего листов: 2092
------------	-----------	-----------------------------	-------------------	--------------------

"14" января 2020 г. № 23/ИСХ/20-28715

Номер кадастрового квартала: 23:43:0118001

Номер п/п	Кадастровый номер объекта недвижимости	Вид объекта недвижимости	Адрес	Площадь или основная характеристика	Категория земель	Виды разрешенного использования	Назначение (проектируемое назначение)	Кадастровая стоимость (руб)
1	2	3	4	5	6	7	8	9
1643	23:43:0118001:5211	Земельный участок	Краснодарский край, г Краснодар, ул Новоафонская, уч 79	300 +/- 6	2	Индивидуальные жилые дома	—	1096665
1644	23:43:0118001:5212	Земельный участок	Краснодарский край, г Краснодар, ул Новоафонская, уч 77	300 +/- 6	2	Индивидуальные жилые дома	—	1096665
1645	23:43:0118001:5213	Земельный участок	Краснодарский край, г Краснодар, ул Новоафонская, уч 75	300 +/- 6	2	Индивидуальные жилые дома	—	1096665
1646	23:43:0118001:5214	Земельный участок	Краснодарский край, г Краснодар, ул Новоафонская, уч 73	300 +/- 6	2	Индивидуальные жилые дома	—	1096665
1647	23:43:0118001:5215	Земельный участок	Краснодарский край, г Краснодар, ул Новоафонская, уч 71	300 +/- 6	2	Индивидуальные жилые дома	—	1096665
1648	23:43:0118001:5216	Земельный участок	Краснодарский край, г Краснодар, ул Коллективная, уч 68	300 +/- 6	2	Индивидуальные жилые дома	—	1096665
1649	23:43:0118001:5252	Земельный участок	Краснодарский край, г Краснодар, проезд 1-й Городецкий, уч 35	600 +/- 9	2	Индивидуальные жилые дома	—	2193330
1650	23:43:0118001:5271	Земельный участок	Краснодарский край, г Краснодар, ул Холмогорская, уч 61	347 +/- 6.52	2	Индивидуальные жилые дома	—	1268475.85
1651	23:43:0118001:5272	Земельный участок	Краснодарский край, г Краснодар, ул Холмогорская, уч 75	347 +/- 6.52	2	Индивидуальные жилые дома	—	1268475.85
1652	23:43:0118001:5273	Земельный участок	Краснодарский край, г Краснодар, ул Поморская, уч 74	347 +/- 6.52	2	Индивидуальные жилые дома	—	1268475.85
1653	23:43:0118001:5274	Земельный участок	Краснодарский край, г Краснодар, ул Холмогорская, уч 73	347 +/- 6.52	2	Индивидуальные жилые дома	—	1268475.85
1654	23:43:0118001:5275	Земельный участок	Краснодарский край, г Краснодар, ул Холмогорская, уч 51	342 +/- 6.47	2	Индивидуальные жилые дома	—	1250198.1
1655	23:43:0118001:5276	Земельный участок	Краснодарский край, г Краснодар, ул Поморская, уч 52	330 +/- 6.36	2	Индивидуальные жилые дома	—	1206331.5
1656	23:43:0118001:5279	Земельный участок	Краснодарский край, г Краснодар, ул Холмогорская, уч 55	348 +/- 6.52	2	Индивидуальные жилые дома	—	1272131.4
1657	23:43:0118001:5280	Земельный участок	Краснодарский край, г Краснодар, ул Поморская, уч 56	347 +/- 6.52	2	Индивидуальные жилые дома	—	1268475.85
1658	23:43:0118001:5281	Земельный участок	Краснодарский край, г Краснодар, ул Холмогорская, уч 57	347 +/- 6.52	2	Индивидуальные жилые дома	—	1268475.85

Начальник отдела		<u>С. П. Черечеча</u>
полное наименование должности	подпись	инициалы, фамилия

М.П.

КАДАСТРОВЫЙ ПЛАН ТЕРРИТОРИИ

Лист № 247	раздела 1	Всего листов раздела 1: 577	Всего разделов: 9	Всего листов: 2092
------------	-----------	-----------------------------	-------------------	--------------------

"14" января 2020 г. № 23/ИСХ/20-28715

Номер кадастрового квартала: 23:43:0118001

Номер п/п	Кадастровый номер объекта недвижимости	Вид объекта недвижимости	Адрес	Площадь или основная характеристика	Категория земель	Виды разрешенного использования	Назначение (проектируемое назначение)	Кадастровая стоимость (руб)
1	2	3	4	5	6	7	8	9
1659	23:43:0118001:5282	Земельный участок	Краснодарский край, г Краснодар, ул Поморская, уч 58	347 +/- 6.52	2	Индивидуальные жилые дома	—	1268475.85
1660	23:43:0118001:5283	Земельный участок	Российская Федерация, Краснодарский край, муниципальное образование город Краснодар, город Краснодар, ул. Холмогорская, 59	347 +/- 6.52	2	Индивидуальные жилые дома	—	1268475.85
1661	23:43:0118001:5284	Земельный участок	Краснодарский край, г Краснодар, ул Поморская, уч 60	347 +/- 6.52	2	Индивидуальные жилые дома	—	1268475.85
1662	23:43:0118001:5285	Земельный участок	Краснодарский край, г Краснодар, ул Поморская, уч 76	348 +/- 6.53	2	Индивидуальные жилые дома	—	1272131.4
1663	23:43:0118001:5286	Земельный участок	Краснодарский край, г Краснодар, ул Поморская, уч 62	347 +/- 6.52	2	Индивидуальные жилые дома	—	1268475.85
1664	23:43:0118001:5287	Земельный участок	Краснодарский край, г Краснодар, ул Холмогорская, уч 63	347 +/- 6.52	2	Индивидуальные жилые дома	—	1268475.85
1665	23:43:0118001:5288	Земельный участок	Краснодарский край, г Краснодар, ул Поморская, уч 64	347 +/- 6.52	2	Индивидуальные жилые дома	—	1268475.85
1666	23:43:0118001:5289	Земельный участок	Краснодарский край, г Краснодар, ул Холмогорская, уч 65	348 +/- 6.52	2	Индивидуальные жилые дома	—	1272131.4
1667	23:43:0118001:5290	Земельный участок	Краснодарский край, г Краснодар, ул Поморская, уч 66	347 +/- 6.52	2	Индивидуальные жилые дома	—	1268475.85
1668	23:43:0118001:5291	Земельный участок	Краснодарский край, г Краснодар, ул Холмогорская, уч 67	347 +/- 6.52	2	Индивидуальные жилые дома	—	1268475.85
1669	23:43:0118001:5292	Земельный участок	Краснодарский край, г Краснодар, ул Поморская, уч 68	347 +/- 6.52	2	Индивидуальные жилые дома	—	1268475.85
1670	23:43:0118001:5293	Земельный участок	Краснодарский край, г Краснодар, ул Холмогорская, уч 69	347 +/- 6.52	2	Индивидуальные жилые дома	—	1268475.85
1671	23:43:0118001:5294	Земельный участок	Краснодарский край, г Краснодар, ул Поморская, уч 70	347 +/- 6.52	2	Индивидуальные жилые дома	—	1268475.85
1672	23:43:0118001:5295	Земельный участок	Краснодарский край, г Краснодар, ул Холмогорская, уч 71	347 +/- 6.52	2	Индивидуальные жилые дома	—	1268475.85

Начальник отдела		<u>С. П. Черечеча</u>
полное наименование должности	подпись	инициалы, фамилия

М.П.

КАДАСТРОВЫЙ ПЛАН ТЕРРИТОРИИ

Лист № 248	раздела 1	Всего листов раздела 1: 577	Всего разделов: 9	Всего листов: 2092
------------	-----------	-----------------------------	-------------------	--------------------

"14" января 2020 г. № 23/ИСХ/20-28715

Номер кадастрового квартала: 23:43:0118001

Номер п/п	Кадастровый номер объекта недвижимости	Вид объекта недвижимости	Адрес	Площадь или основная характеристика	Категория земель	Виды разрешенного использования	Назначение (проектируемое назначение)	Кадастровая стоимость (руб)
1	2	3	4	5	6	7	8	9
1673	23:43:0118001:5296	Земельный участок	Краснодарский край, г Краснодар, ул Поморская, уч 72	347 +/- 6.52	2	Индивидуальные жилые дома	—	1268475.85
1674	23:43:0118001:5299	Земельный участок	Краснодарский край, г Краснодар, ул Новоафонская, уч 44	600 +/- 9	2	Индивидуальные жилые дома	—	2193330
1675	23:43:0118001:5317	Земельный участок	Краснодарский край, г Краснодар, ул Архангельская, уч 76	329 +/- 6	2	Для индивидуального жилищного строительства	—	1202675.95
1676	23:43:0118001:5318	Земельный участок	Краснодарский край, г Краснодар, ул Поморская, уч 59	325 +/- 6	2	Для индивидуального жилищного строительства	—	1188053.75
1677	23:43:0118001:5319	Земельный участок	Краснодарский край, г Краснодар, ул Архангельская, уч 80	329 +/- 6	2	Для индивидуального жилищного строительства	—	1202675.95
1678	23:43:0118001:5320	Земельный участок	Российская Федерация, Краснодарский край, городской округ муниципальное образование город Краснодар, г. Краснодар, ул. Архангельская, 82	329 +/- 6	2	Для индивидуального жилищного строительства	—	1202675.95
1679	23:43:0118001:5321	Земельный участок	Краснодарский край, г Краснодар, ул Архангельская, уч 84	329 +/- 6	2	Для индивидуального жилищного строительства	—	1202675.95
1680	23:43:0118001:5322	Земельный участок	Краснодарский край, г Краснодар, ул Архангельская, уч 86	329 +/- 6	2	Для индивидуального жилищного строительства	—	1202675.95

Начальник отдела		<u>С. П. Черечеча</u>
полное наименование должности	подпись	инициалы, фамилия

М.П.

КАДАСТРОВЫЙ ПЛАН ТЕРРИТОРИИ

Лист № 249	раздела 1	Всего листов раздела 1: 577	Всего разделов: 9	Всего листов: 2092
------------	-----------	-----------------------------	-------------------	--------------------

"14" января 2020 г. № 23/ИСХ/20-28715

Номер кадастрового квартала: 23:43:0118001

Номер п/п	Кадастровый номер объекта недвижимости	Вид объекта недвижимости	Адрес	Площадь или основная характеристика	Категория земель	Виды разрешенного использования	Назначение (проектируемое назначение)	Кадастровая стоимость (руб)
1	2	3	4	5	6	7	8	9
1681	23:43:0118001:5323	Земельный участок	Краснодарский край, г Краснодар, ул Архангельская, уч 88	329 +/- 6	2	Для индивидуального жилищного строительства	—	1202675.95
1682	23:43:0118001:5324	Земельный участок	Краснодарский край, г Краснодар, ул Архангельская, уч 90	329 +/- 6	2	Для индивидуального жилищного строительства	—	1202675.95
1683	23:43:0118001:5325	Земельный участок	Краснодарский край, г Краснодар, ул Архангельская, уч 92	329 +/- 6	2	Для индивидуального жилищного строительства	—	1202675.95
1684	23:43:0118001:5326	Земельный участок	Краснодарский край, г Краснодар, ул Архангельская, уч 94	329 +/- 6	2	Для индивидуального жилищного строительства	—	1202675.95
1685	23:43:0118001:5327	Земельный участок	Краснодарский край, г Краснодар, ул Архангельская, уч 96	496 +/- 8	2	Для индивидуального жилищного строительства	—	1813152.8
1686	23:43:0118001:5328	Земельный участок	Краснодарский край, г Краснодар, проезд 2-й Мартыновский, уч 58	300 +/- 6	2	Для индивидуального жилищного строительства	—	1096665
1687	23:43:0118001:5329	Земельный участок	Краснодарский край, г Краснодар, проезд 2-й Мартыновский, уч 60	300 +/- 6	2	Для индивидуального жилищного строительства	—	1096665

Начальник отдела		<u>С. П. Черечеча</u>
полное наименование должности	подпись	инициалы, фамилия

М.П.

КАДАСТРОВЫЙ ПЛАН ТЕРРИТОРИИ

Лист № 250	раздела 1	Всего листов раздела 1: 577	Всего разделов: 9	Всего листов: 2092
------------	-----------	-----------------------------	-------------------	--------------------

"14" января 2020 г. № 23/ИСХ/20-28715

Номер кадастрового квартала: 23:43:0118001

Номер п/п	Кадастровый номер объекта недвижимости	Вид объекта недвижимости	Адрес	Площадь или основная характеристика	Категория земель	Виды разрешенного использования	Назначение (проектируемое назначение)	Кадастровая стоимость (руб)
1	2	3	4	5	6	7	8	9
1688	23:43:0118001:5330	Земельный участок	Краснодарский край, г Краснодар, проезд 3-й Мартыновский, уч 19	329 +/- 6	2	Для индивидуального жилищного строительства	—	1202675.95
1689	23:43:0118001:5331	Земельный участок	Краснодарский край, г Краснодар, проезд 3-й Мартыновский, уч 17	329 +/- 6	2	Для индивидуального жилищного строительства	—	1202675.95
1690	23:43:0118001:5332	Земельный участок	Краснодарский край, г Краснодар, проезд 3-й Мартыновский, уч 15	329 +/- 6	2	Для индивидуального жилищного строительства	—	1202675.95
1691	23:43:0118001:5333	Земельный участок	Краснодарский край, г Краснодар, проезд 3-й Мартыновский, уч 13	329 +/- 6	2	Для индивидуального жилищного строительства	—	1202675.95
1692	23:43:0118001:5334	Земельный участок	Российская Федерация, Краснодарский край, городской округ город Краснодар, г. Краснодар, пр. 3-й Мартыновский, 11	329 +/- 8	2	Для индивидуального жилищного строительства	—	1202675.95
1693	23:43:0118001:5335	Земельный участок	Российская Федерация, Краснодарский край, городской округ город Краснодар, г. Краснодар, пр. 3-й Мартовский, 9	329 +/- 6	2	Для индивидуального жилищного строительства	—	1202675.95
1694	23:43:0118001:5336	Земельный участок	Российская Федерация, Краснодарский край, муниципальное образование город Краснодар, г. Краснодар, пр. 3-й Мартыновский, 7	329 +/- 6	2	Для индивидуального жилищного строительства	—	1202675.95

Начальник отдела		<u>С. П. Черечеча</u>
полное наименование должности	подпись	инициалы, фамилия

М.П.

КАДАСТРОВЫЙ ПЛАН ТЕРРИТОРИИ

Лист № 251	раздела 1	Всего листов раздела 1: 577	Всего разделов: 9	Всего листов: 2092
------------	-----------	-----------------------------	-------------------	--------------------

"14" января 2020 г. № 23/ИСХ/20-28715

Номер кадастрового квартала: 23:43:0118001

Номер п/п	Кадастровый номер объекта недвижимости	Вид объекта недвижимости	Адрес	Площадь или основная характеристика	Категория земель	Виды разрешенного использования	Назначение (проектируемое назначение)	Кадастровая стоимость (руб)
1	2	3	4	5	6	7	8	9
1695	23:43:0118001:5337	Земельный участок	Краснодарский край, г Краснодар, проезд 3-й Мартыновский, уч 5	329 +/- 6	2	Для индивидуального жилищного строительства	—	1202675.95
1696	23:43:0118001:5338	Земельный участок	Краснодарский край, г Краснодар, проезд 3-й Мартыновский, уч 3	317 +/- 6	2	Для индивидуального жилищного строительства	—	1158809.35
1697	23:43:0118001:5339	Земельный участок	Российская Федерация, Краснодарский край, городской округ город Краснодар, г. Краснодар, пр. 3-й Мартыновский, 1	311 +/- 6	2	Для индивидуального жилищного строительства	—	1136876.05
1698	23:43:0118001:5340	Земельный участок	Краснодарский край, г Краснодар, ул Поморская, уч 65	300 +/- 6	2	Для индивидуального жилищного строительства	—	1096665
1699	23:43:0118001:5341	Земельный участок	Краснодарский край, г Краснодар, ул Поморская, уч 63	300 +/- 6	2	Для индивидуального жилищного строительства	—	1096665
1700	23:43:0118001:5342	Земельный участок	Российская Федерация, Краснодарский край, муниципальное образование город Краснодар, г. Краснодар, ул. Поморская, 61	300 +/- 6	2	Для индивидуального жилищного строительства	—	1096665
1701	23:43:0118001:5343	Земельный участок	Краснодарский край, г Краснодар, ул Архангельская, уч 78	329 +/- 6	2	Для индивидуального жилищного строительства	—	1202675.95

Начальник отдела		<u>С. П. Черечеча</u>
полное наименование должности	подпись	инициалы, фамилия

М.П.

КАДАСТРОВЫЙ ПЛАН ТЕРРИТОРИИ

Лист № 252	раздела 1	Всего листов раздела 1: 577	Всего разделов: 9	Всего листов: 2092
------------	-----------	-----------------------------	-------------------	--------------------

"14" января 2020 г. № 23/ИСХ/20-28715

Номер кадастрового квартала: 23:43:0118001

Номер п/п	Кадастровый номер объекта недвижимости	Вид объекта недвижимости	Адрес	Площадь или основная характеристика	Категория земель	Виды разрешенного использования	Назначение (проектируемое назначение)	Кадастровая стоимость (руб)
1	2	3	4	5	6	7	8	9
1702	23:43:0118001:5361	Земельный участок	Краснодарский край, г Краснодар, ул Новоафонская, уч 29	600 +/- 9	2	Индивидуальные жилые дома	—	2193330
1703	23:43:0118001:5362	Земельный участок	Краснодарский край, г Краснодар, проезд 3-й Городецкий, уч 2	600 +/- 9	2	Индивидуальные жилые дома	—	2193330
1704	23:43:0118001:5366	Земельный участок	Краснодарский край, г Краснодар, проезд 3-й Мартыновский, уч 14	300 +/- 6	2	Для индивидуального жилищного строительства	—	1096665
1705	23:43:0118001:5367	Земельный участок	Краснодарский край, г Краснодар, ул Поморская, уч 69	300 +/- 6	2	Для индивидуального жилищного строительства	—	1096665
1706	23:43:0118001:5368	Земельный участок	Краснодарский край, г Краснодар, ул Поморская, уч 71	300 +/- 6	2	Для индивидуального жилищного строительства	—	1096665
1707	23:43:0118001:5369	Земельный участок	Краснодарский край, г Краснодар, ул Поморская, уч 73	300 +/- 6	2	Для индивидуального жилищного строительства	—	1096665
1708	23:43:0118001:5370	Земельный участок	Краснодарский край, г Краснодар, проезд 4-й Мартыновский, уч 1	462 +/- 7	2	Для индивидуального жилищного строительства	—	1688864.1
1709	23:43:0118001:5371	Земельный участок	Российская Федерация, Краснодарский край, городской округ город Краснодар, г. Краснодар, пр. 4-й Мартыновский, 3	300 +/- 6	2	Для индивидуального жилищного строительства	—	1096665

Начальник отдела		<u>С. П. Черечеча</u>
полное наименование должности	подпись	инициалы, фамилия

М.П.

КАДАСТРОВЫЙ ПЛАН ТЕРРИТОРИИ

Лист № 253	раздела 1	Всего листов раздела 1: 577	Всего разделов: 9	Всего листов: 2092
------------	-----------	-----------------------------	-------------------	--------------------

"14" января 2020 г. № 23/ИСХ/20-28715

Номер кадастрового квартала: 23:43:0118001

Номер п/п	Кадастровый номер объекта недвижимости	Вид объекта недвижимости	Адрес	Площадь или основная характеристика	Категория земель	Виды разрешенного использования	Назначение (проектируемое назначение)	Кадастровая стоимость (руб)
1	2	3	4	5	6	7	8	9
1710	23:43:0118001:5372	Земельный участок	Краснодарский край, г Краснодар, проезд 4-й Мартыновский, уч 5	300 +/- 6	2	Для индивидуального жилищного строительства	—	1096665
1711	23:43:0118001:5373	Земельный участок	Российская Федерация, Краснодарский край, городской округ город Краснодар, г. Краснодар, пр. 4-й Мартыновский, 7	300 +/- 6	2	Для индивидуального жилищного строительства	—	1096665
1712	23:43:0118001:5374	Земельный участок	Российская Федерация, Краснодарский край, городской округ город Краснодар, г. Краснодар, пр-д 4-й Мартыновский, 9	300 +/- 6	2	Для индивидуального жилищного строительства	—	1096665
1713	23:43:0118001:5375	Земельный участок	Краснодарский край, г Краснодар, проезд 4-й Мартыновский, уч 11	300 +/- 6	2	Для индивидуального жилищного строительства	—	1096665
1714	23:43:0118001:5376	Земельный участок	Краснодарский край, г Краснодар, проезд 3-й Мартыновский, уч 2	462 +/- 7	2	Для индивидуального жилищного строительства	—	1688864.1
1715	23:43:0118001:5377	Земельный участок	Краснодарский край, г Краснодар, проезд 3-й Мартыновский, уч 4	300 +/- 6	2	Для индивидуального жилищного строительства	—	1096665
1716	23:43:0118001:5378	Земельный участок	Краснодарский край, г Краснодар, проезд 3-й Мартыновский, уч 6	300 +/- 6	2	Для индивидуального жилищного строительства	—	1096665

Начальник отдела		<u>С. П. Черечеча</u>
полное наименование должности	подпись	инициалы, фамилия

М.П.

КАДАСТРОВЫЙ ПЛАН ТЕРРИТОРИИ

Лист № 254	раздела 1	Всего листов раздела 1: 577	Всего разделов: 9	Всего листов: 2092
------------	-----------	-----------------------------	-------------------	--------------------

"14" января 2020 г. № 23/ИСХ/20-28715

Номер кадастрового квартала: 23:43:0118001

Номер п/п	Кадастровый номер объекта недвижимости	Вид объекта недвижимости	Адрес	Площадь или основная характеристика	Категория земель	Виды разрешенного использования	Назначение (проектируемое назначение)	Кадастровая стоимость (руб)
1	2	3	4	5	6	7	8	9
1717	23:43:0118001:5379	Земельный участок	Краснодарский край, г Краснодар, проезд 3-й Мартыновский, уч 8	300 +/- 6	2	Для индивидуального жилищного строительства	—	1096665
1718	23:43:0118001:5380	Земельный участок	Краснодарский край, г Краснодар, проезд 3-й Мартыновский, уч 10	300 +/- 6	2	Для индивидуального жилищного строительства	—	1096665
1719	23:43:0118001:5381	Земельный участок	Краснодарский край, г Краснодар, проезд 3-й Мартыновский, уч 12	300 +/- 6	2	Для индивидуального жилищного строительства	—	1096665
1720	23:43:0118001:5382	Земельный участок	Российская Федерация, Краснодарский край, городской округ муниципальное образование город Краснодар, г. Краснодар, ул. Поморская, 67	416 +/- 7	2	Для индивидуального жилищного строительства	—	1520708.8
1721	23:43:0118001:5383	Земельный участок	Краснодарский край, г Краснодар, проезд 3-й Мартыновский, уч 16	300 +/- 6	2	Для индивидуального жилищного строительства	—	1096665
1722	23:43:0118001:5384	Земельный участок	Краснодарский край, г Краснодар, проезд 2-й Мартыновский, уч 62	300 +/- 6	2	Для индивидуального жилищного строительства	—	1096665
1723	23:43:0118001:5385	Земельный участок	Краснодарский край, г Краснодар, проезд 3-й Мартыновский, уч 64	300 +/- 6	2	Для индивидуального жилищного строительства	—	1096665

Начальник отдела		<u>С. П. Черечеча</u>
полное наименование должности	подпись	инициалы, фамилия

М.П.

КАДАСТРОВЫЙ ПЛАН ТЕРРИТОРИИ

Лист № 255	раздела 1	Всего листов раздела 1: 577	Всего разделов: 9	Всего листов: 2092
------------	-----------	-----------------------------	-------------------	--------------------

"14" января 2020 г. № 23/ИСХ/20-28715

Номер кадастрового квартала: 23:43:0118001

Номер п/п	Кадастровый номер объекта недвижимости	Вид объекта недвижимости	Адрес	Площадь или основная характеристика	Категория земель	Виды разрешенного использования	Назначение (проектируемое назначение)	Кадастровая стоимость (руб)
1	2	3	4	5	6	7	8	9
1724	23:43:0118001:5386	Земельный участок	Краснодарский край, г Краснодар, проезд 2-й Мартыновский, уч 66	300 +/- 6	2	Для индивидуального жилищного строительства	—	1096665
1725	23:43:0118001:5387	Земельный участок	Российская Федерация, Краснодарский край, городской округ город Краснодар, г. Краснодар, пр. 2-й Мартыновский, 68	300 +/- 6	2	Для индивидуального жилищного строительства	—	1096665
1726	23:43:0118001:5388	Земельный участок	Краснодарский край, г Краснодар, проезд 4-й Мартыновский, уч 15	300 +/- 6	2	Для индивидуального жилищного строительства	—	1096665
1727	23:43:0118001:5389	Земельный участок	Российская Федерация, Краснодарский край, городской округ город Краснодар, г. Краснодар, пр. 4-й Мартыновский, 13	300 +/- 6	2	Для индивидуального жилищного строительства	—	1096665
1728	23:43:0118001:5400	Земельный участок	Краснодарский край, г Краснодар, ул Пригородная, уч 24/11	600 +/- 9	2	Индивидуальные жилые дома. Бытовое обслуживание. Размещение объектов капитального строительства, предназначенных для оказания населению или организациям	—	2193330

Начальник отдела		<u>С. П. Черечеча</u>
полное наименование должности	подпись	инициалы, фамилия

М.П.

КАДАСТРОВЫЙ ПЛАН ТЕРРИТОРИИ

Лист № 256	раздела 1	Всего листов раздела 1: 577	Всего разделов: 9	Всего листов: 2092
------------	-----------	-----------------------------	-------------------	--------------------

"14" января 2020 г. № 23/ИСХ/20-28715

Номер кадастрового квартала: 23:43:0118001

Номер п/п	Кадастровый номер объекта недвижимости	Вид объекта недвижимости	Адрес	Площадь или основная характеристика	Категория земель	Виды разрешенного использования	Назначение (проектируемое назначение)	Кадастровая стоимость (руб)
1	2	3	4	5	6	7	8	9
						бытовых услуг (мастерские мелкого ремонта, ателье, бани, парикмахерские, прачечные, химчистки, похоронные бюро)		
1729	23:43:0118001:5412	Земельный участок	Российская Федерация, Краснодарский край, городской округ город Краснодар, г. Краснодар, пр. 3-й Звенигородский, 22	320 +/- 6.26	2	Размещение индивидуального жилого дома (дом, пригодный для постоянного проживания, высотой не выше трех надземных этажей); выращивание плодовых, ягодных, овощных, бахчевых или иных декоративных или сельскохозяйственных культур; размещение индивидуальных гаражей и	—	1169776

Начальник отдела		<u>С. П. Черечеча</u>
полное наименование должности	подпись	инициалы, фамилия

М.П.

КАДАСТРОВЫЙ ПЛАН ТЕРРИТОРИИ

Лист № 257	раздела 1	Всего листов раздела 1: 577	Всего разделов: 9	Всего листов: 2092
------------	-----------	-----------------------------	-------------------	--------------------

"14" января 2020 г. № 23/ИСХ/20-28715

Номер кадастрового квартала: 23:43:0118001

Номер п/п	Кадастровый номер объекта недвижимости	Вид объекта недвижимости	Адрес	Площадь или основная характеристика	Категория земель	Виды разрешенного использования	Назначение (проектируемое назначение)	Кадастровая стоимость (руб)
1	2	3	4	5	6	7	8	9
						подсобных сооружений		
1730	23:43:0118001:5413	Земельный участок	Российская Федерация, Краснодарский край, городской округ город Краснодар, город Краснодар, пр-д 2-й Звенигородский, 33	321 +/- 6.27	2	Размещение индивидуального жилого дома (дом, пригодный для постоянного проживания, высотой не выше трех надземных этажей); выращивание плодовых, ягодных, овощных, бахчевых или иных декоративных или сельскохозяйственных культур; размещение индивидуальных гаражей и подсобных сооружений	—	1173431.55
1731	23:43:0118001:5414	Земельный участок	Российская Федерация, Краснодарский край, городской округ город Краснодар, город Краснодар, участок № 426	320 +/- 6.26	2	Размещение индивидуального жилого дома (дом, пригодный для постоянного	—	1169776

Начальник отдела		<u>С. П. Черечеча</u>
полное наименование должности	подпись	инициалы, фамилия

М.П.

КАДАСТРОВЫЙ ПЛАН ТЕРРИТОРИИ

Лист № 258	раздела 1	Всего листов раздела 1: 577	Всего разделов: 9	Всего листов: 2092
------------	-----------	-----------------------------	-------------------	--------------------

"14" января 2020 г. № 23/ИСХ/20-28715

Номер кадастрового квартала: 23:43:0118001

Номер п/п	Кадастровый номер объекта недвижимости	Вид объекта недвижимости	Адрес	Площадь или основная характеристика	Категория земель	Виды разрешенного использования	Назначение (проектируемое назначение)	Кадастровая стоимость (руб)
1	2	3	4	5	6	7	8	9
						проживания, высотой не выше трех надземных этажей); выращивание плодовых, ягодных, овощных, бахчевых или иных декоративных или сельскохозяйственных культур; размещение индивидуальных гаражей и подсобных сооружений		
1732	23:43:0118001:5415	Земельный участок	Российская Федерация, Краснодарский край, городской округ город Краснодар, город Краснодар, пр-д 5-й Архангельский, 2	320 +/- 6.26	2	Размещение индивидуального жилого дома (дом, пригодный для постоянного проживания, высотой не выше трех надземных этажей); выращивание плодовых, ягодных,	—	1169776

Начальник отдела		<u>С. П. Черечеча</u>
полное наименование должности	подпись	инициалы, фамилия

М.П.

КАДАСТРОВЫЙ ПЛАН ТЕРРИТОРИИ

Лист № 259	раздела 1	Всего листов раздела 1: 577	Всего разделов: 9	Всего листов: 2092
------------	-----------	-----------------------------	-------------------	--------------------

"14" января 2020 г. № 23/ИСХ/20-28715

Номер кадастрового квартала: 23:43:0118001

Номер п/п	Кадастровый номер объекта недвижимости	Вид объекта недвижимости	Адрес	Площадь или основная характеристика	Категория земель	Виды разрешенного использования	Назначение (проектируемое назначение)	Кадастровая стоимость (руб)
1	2	3	4	5	6	7	8	9
						овощных, бахчевых или иных декоративных или сельскохозяйственных культур; размещение индивидуальных гаражей и подсобных сооружений		
1733	23:43:0118001:5416	Земельный участок	Российская Федерация, Краснодарский край, городской округ город Краснодар, город Краснодар, участок № 427	319 +/- 6.26	2	Размещение индивидуального жилого дома (дом, пригодный для постоянного проживания, высотой не выше трех надземных этажей); выращивание плодовых, ягодных, овощных, бахчевых или иных декоративных или сельскохозяйственных культур;	—	1166120.45

Начальник отдела		<u>С. П. Черечеча</u>
полное наименование должности	подпись	инициалы, фамилия

М.П.

КАДАСТРОВЫЙ ПЛАН ТЕРРИТОРИИ

Лист № 260	раздела 1	Всего листов раздела 1: 577	Всего разделов: 9	Всего листов: 2092
------------	-----------	-----------------------------	-------------------	--------------------

"14" января 2020 г. № 23/ИСХ/20-28715

Номер кадастрового квартала: 23:43:0118001

Номер п/п	Кадастровый номер объекта недвижимости	Вид объекта недвижимости	Адрес	Площадь или основная характеристика	Категория земель	Виды разрешенного использования	Назначение (проектируемое назначение)	Кадастровая стоимость (руб)
1	2	3	4	5	6	7	8	9
						размещение индивидуальных гаражей и подсобных сооружений		
1734	23:43:0118001:5417	Земельный участок	Российская Федерация, Краснодарский край, городской округ город Краснодар, город Краснодар, пр-д 5-й Архангельский, 4	320 +/- 6.26	2	Размещение индивидуального жилого дома (дом, пригодный для постоянного проживания, высотой не выше трех надземных этажей); выращивание плодовых, ягодных, овощных, бахчевых или иных декоративных или сельскохозяйственных культур; размещение индивидуальных гаражей и подсобных сооружений	—	1169776

Начальник отдела		<u>С. П. Черечеча</u>
полное наименование должности	подпись	инициалы, фамилия

М.П.

КАДАСТРОВЫЙ ПЛАН ТЕРРИТОРИИ

Лист № 261	раздела 1	Всего листов раздела 1: 577	Всего разделов: 9	Всего листов: 2092
------------	-----------	-----------------------------	-------------------	--------------------

"14" января 2020 г. № 23/ИСХ/20-28715

Номер кадастрового квартала: 23:43:0118001

Номер п/п	Кадастровый номер объекта недвижимости	Вид объекта недвижимости	Адрес	Площадь или основная характеристика	Категория земель	Виды разрешенного использования	Назначение (проектируемое назначение)	Кадастровая стоимость (руб)
1	2	3	4	5	6	7	8	9
1735	23:43:0118001:5418	Земельный участок	Российская Федерация, Краснодарский край, городской округ город Краснодар, участок № 428	320 +/- 6.26	2	Размещение индивидуального жилого дома (дом, пригодный для постоянного проживания, высотой не выше трех надземных этажей); выращивание плодовых, ягодных, овощных, бахчевых или иных декоративных или сельскохозяйственных культур; размещение индивидуальных гаражей и подсобных сооружений	—	1169776
1736	23:43:0118001:5419	Земельный участок	Краснодарский край, г Краснодар, проезд 5-й Архангельский, уч 6	320 +/- 6.26	2	Размещение индивидуального жилого дома (дом, пригодный для постоянного проживания, высотой не выше	—	1169776

Начальник отдела		<u>С. П. Черечеча</u>
полное наименование должности	подпись	инициалы, фамилия

М.П.

КАДАСТРОВЫЙ ПЛАН ТЕРРИТОРИИ

Лист № 262	раздела 1	Всего листов раздела 1: 577	Всего разделов: 9	Всего листов: 2092
------------	-----------	-----------------------------	-------------------	--------------------

"14" января 2020 г. № 23/ИСХ/20-28715

Номер кадастрового квартала: 23:43:0118001

Номер п/п	Кадастровый номер объекта недвижимости	Вид объекта недвижимости	Адрес	Площадь или основная характеристика	Категория земель	Виды разрешенного использования	Назначение (проектируемое назначение)	Кадастровая стоимость (руб)
1	2	3	4	5	6	7	8	9
						трех надземных этажей); выращивание плодовых, ягодных, овощных, бахчевых или иных декоративных или сельскохозяйственных культур; размещение индивидуальных гаражей и подсобных сооружений		
1737	23:43:0118001:5420	Земельный участок	Российская Федерация, Краснодарский край, городской округ город Краснодар, город Краснодар, участок № 429	320 +/- 6.26	2	Размещение индивидуального жилого дома (дом, пригодный для постоянного проживания, высотой не выше трех надземных этажей); выращивание плодовых, ягодных, овощных, бахчевых или	—	1169776

Начальник отдела		<u>С. П. Черечеча</u>
полное наименование должности	подпись	инициалы, фамилия

М.П.

КАДАСТРОВЫЙ ПЛАН ТЕРРИТОРИИ

Лист № 263	раздела 1	Всего листов раздела 1: 577	Всего разделов: 9	Всего листов: 2092
------------	-----------	-----------------------------	-------------------	--------------------

"14" января 2020 г. № 23/ИСХ/20-28715

Номер кадастрового квартала: 23:43:0118001

Номер п/п	Кадастровый номер объекта недвижимости	Вид объекта недвижимости	Адрес	Площадь или основная характеристика	Категория земель	Виды разрешенного использования	Назначение (проектируемое назначение)	Кадастровая стоимость (руб)
1	2	3	4	5	6	7	8	9
						иных декоративных или сельскохозяйственных культур; размещение индивидуальных гаражей и подсобных сооружений		
1738	23:43:0118001:5421	Земельный участок	Краснодарский край, г Краснодар, проезд 5-й Архангельский, уч 8	320 +/- 6.26	2	Размещение индивидуального жилого дома (дом, пригодный для постоянного проживания, высотой не выше трех надземных этажей); выращивание плодовых, ягодных, овощных, бахчевых или иных декоративных или сельскохозяйственных культур; размещение индивидуальных	—	1169776

Начальник отдела		<u>С. П. Черечеча</u>
полное наименование должности	подпись	инициалы, фамилия

М.П.

КАДАСТРОВЫЙ ПЛАН ТЕРРИТОРИИ

Лист № 264	раздела 1	Всего листов раздела 1: 577	Всего разделов: 9	Всего листов: 2092
------------	-----------	-----------------------------	-------------------	--------------------

"14" января 2020 г. № 23/ИСХ/20-28715

Номер кадастрового квартала: 23:43:0118001

Номер п/п	Кадастровый номер объекта недвижимости	Вид объекта недвижимости	Адрес	Площадь или основная характеристика	Категория земель	Виды разрешенного использования	Назначение (проектируемое назначение)	Кадастровая стоимость (руб)
1	2	3	4	5	6	7	8	9
						гаражей и подсобных сооружений		
1739	23:43:0118001:5422	Земельный участок	Российская Федерация, Краснодарский край, городской округ город Краснодар, город Краснодар, участок № 430	320 +/- 6.26	2	Размещение индивидуального жилого дома (дом, пригодный для постоянного проживания, высотой не выше трех надземных этажей). Выращивание плодовых, ягодных, овощных, бахчевых или иных декоративных или сельскохозяйственных культур; размещение индивидуальных гаражей и подсобных сооружений	—	1169776
1740	23:43:0118001:5423	Земельный участок	Российская Федерация, Краснодарский край, городской округ город Краснодар, город Краснодар, пр-д 5-й	320 +/- 6.26	2	Размещение индивидуального жилого дома (дом, пригодный	—	1169776

Начальник отдела		<u>С. П. Черечеча</u>
полное наименование должности	подпись	инициалы, фамилия

М.П.

КАДАСТРОВЫЙ ПЛАН ТЕРРИТОРИИ

Лист № 265	раздела 1	Всего листов раздела 1: 577	Всего разделов: 9	Всего листов: 2092
------------	-----------	-----------------------------	-------------------	--------------------

"14" января 2020 г. № 23/ИСХ/20-28715

Номер кадастрового квартала: 23:43:0118001

Номер п/п	Кадастровый номер объекта недвижимости	Вид объекта недвижимости	Адрес	Площадь или основная характеристика	Категория земель	Виды разрешенного использования	Назначение (проектируемое назначение)	Кадастровая стоимость (руб)
1	2	3	4	5	6	7	8	9
			Архангельский, 10			для постоянного проживания, высотой не выше трех надземных этажей); выращивание плодовых, ягодных, овощных, бахчевых или иных декоративных или сельскохозяйственных культур; размещение индивидуальных гаражей и подсобных сооружений		
1741	23:43:0118001:5424	Земельный участок	Российская Федерация, Краснодарский край, городской округ город Краснодар, город Краснодар, участок №431	320 +/- 6.27	2	Размещение индивидуального жилого дома (дом, пригодный для постоянного проживания, высотой не выше трех надземных этажей); выращивание плодовых,	—	1169776

Начальник отдела		<u>С. П. Черечеча</u>
полное наименование должности	подпись	инициалы, фамилия

М.П.

КАДАСТРОВЫЙ ПЛАН ТЕРРИТОРИИ

Лист № 266	раздела 1	Всего листов раздела 1: 577	Всего разделов: 9	Всего листов: 2092
------------	-----------	-----------------------------	-------------------	--------------------

"14" января 2020 г. № 23/ИСХ/20-28715

Номер кадастрового квартала: 23:43:0118001

Номер п/п	Кадастровый номер объекта недвижимости	Вид объекта недвижимости	Адрес	Площадь или основная характеристика	Категория земель	Виды разрешенного использования	Назначение (проектируемое назначение)	Кадастровая стоимость (руб)
1	2	3	4	5	6	7	8	9
						ягодных, овощных, бахчевых или иных декоративных или сельскохозяйственных культур; размещение индивидуальных гаражей и подсобных сооружений		
1742	23:43:0118001:5425	Земельный участок	Российская Федерация, Краснодарский край, городской округ город Краснодар, город Краснодар, пр-д 5-й Архангельский, 12	320 +/- 6.27	2	размещение индивидуального жилого дома (дом, пригодный для постоянного проживания, высотой не выше трех надземных этажей); выращивание плодовых, ягодных, овощных, бахчевых или иных декоративных или сельскохозяйственных культур	—	1169776

Начальник отдела		<u>С. П. Черечеча</u>
полное наименование должности	подпись	инициалы, фамилия

М.П.

КАДАСТРОВЫЙ ПЛАН ТЕРРИТОРИИ

Лист № 267	раздела 1	Всего листов раздела 1: 577	Всего разделов: 9	Всего листов: 2092
------------	-----------	-----------------------------	-------------------	--------------------

"14" января 2020 г. № 23/ИСХ/20-28715

Номер кадастрового квартала: 23:43:0118001

Номер п/п	Кадастровый номер объекта недвижимости	Вид объекта недвижимости	Адрес	Площадь или основная характеристика	Категория земель	Виды разрешенного использования	Назначение (проектируемое назначение)	Кадастровая стоимость (руб)
1	2	3	4	5	6	7	8	9
						культур; размещение индивидуальных гаражей и подсобных сооружений		
1743	23:43:0118001:5426	Земельный участок	Российская Федерация, Краснодарский край, городской округ город Краснодар, г. Краснодар, пр. 2-й Звенигородский, 31	321 +/- 6.27	2	Размещение индивидуального жилого дома (дом, пригодный для постоянного проживания, высотой не выше трех надземных этажей). Выращивание плодовых, ягодных, овощных, бахчевых или иных декоративных или сельскохозяйственных культур; размещение индивидуальных гаражей и подсобных сооружений	—	1173431.55

Начальник отдела		<u>С. П. Черечеча</u>
полное наименование должности	подпись	инициалы, фамилия

М.П.

КАДАСТРОВЫЙ ПЛАН ТЕРРИТОРИИ

Лист № 268	раздела 1	Всего листов раздела 1: 577	Всего разделов: 9	Всего листов: 2092
------------	-----------	-----------------------------	-------------------	--------------------

"14" января 2020 г. № 23/ИСХ/20-28715

Номер кадастрового квартала: 23:43:0118001

Номер п/п	Кадастровый номер объекта недвижимости	Вид объекта недвижимости	Адрес	Площадь или основная характеристика	Категория земель	Виды разрешенного использования	Назначение (проектируемое назначение)	Кадастровая стоимость (руб)
1	2	3	4	5	6	7	8	9
1744	23:43:0118001:5427	Земельный участок	Российская Федерация, Краснодарский край, городской округ город Краснодар, город Краснодар, пр-д 3-й Звенигородский, 20	320 +/- 6.26	2	Размещение индивидуального жилого дома (дом, пригодный для постоянного проживания, высотой не выше трех надземных этажей); выращивание плодовых, ягодных, овощных, бахчевых или иных декоративных или сельскохозяйственных культур; размещение индивидуальных гаражей и подсобных сооружений	—	1169776
1745	23:43:0118001:5432	Земельный участок	Краснодарский край, г Краснодар, проезд 2-й Городецкий, уч 46	400 +/- 7	2	Для индивидуального жилищного строительства	—	1462220

Начальник отдела		<u>С. П. Черечеча</u>
полное наименование должности	подпись	инициалы, фамилия

М.П.

КАДАСТРОВЫЙ ПЛАН ТЕРРИТОРИИ

Лист № 269	раздела 1	Всего листов раздела 1: 577	Всего разделов: 9	Всего листов: 2092
------------	-----------	-----------------------------	-------------------	--------------------

"14" января 2020 г. № 23/ИСХ/20-28715

Номер кадастрового квартала: 23:43:0118001

Номер п/п	Кадастровый номер объекта недвижимости	Вид объекта недвижимости	Адрес	Площадь или основная характеристика	Категория земель	Виды разрешенного использования	Назначение (проектируемое назначение)	Кадастровая стоимость (руб)
1	2	3	4	5	6	7	8	9
1746	23:43:0118001:5433	Земельный участок	Местоположение установлено относительно ориентира, расположенного в границах участка. Почтовый адрес ориентира: 350030 Краснодарский край, г Краснодар, р-н Прикубанский внутригородской округ, ул Пригородная	1420 +/- 13.19	2	Для индивидуального жилищного строительства	—	5190881
1747	23:43:0118001:5434	Земельный участок	Краснодарский край, г Краснодар, проезд 2-й Городецкий, уч 50	308 +/- 6.15	2	Для индивидуального жилищного строительства	—	1125909.4
1748	23:43:0118001:5435	Земельный участок	Краснодарский край, г Краснодар, проезд 2-й Городецкий, уч 52	308 +/- 6.15	2	Для индивидуального жилищного строительства	—	1125909.4
1749	23:43:0118001:5436	Земельный участок	Краснодарский край, г Краснодар, проезд 2-й Городецкий, уч 54	308 +/- 6.15	2	Для индивидуального жилищного строительства	—	1125909.4
1750	23:43:0118001:5437	Земельный участок	Краснодарский край, г Краснодар, проезд 2-й Городецкий, уч 56	308 +/- 6.15	2	Для индивидуального жилищного строительства	—	1125909.4
1751	23:43:0118001:5438	Земельный участок	Краснодарский край, г Краснодар, проезд 2-й Городецкий, уч 58	308 +/- 6.14	2	Для индивидуального жилищного строительства	—	1125909.4

Начальник отдела		<u>С. П. Черечеча</u>
полное наименование должности	подпись	инициалы, фамилия

М.П.

КАДАСТРОВЫЙ ПЛАН ТЕРРИТОРИИ

Лист № 270	раздела 1	Всего листов раздела 1: 577	Всего разделов: 9	Всего листов: 2092
------------	-----------	-----------------------------	-------------------	--------------------

"14" января 2020 г. № 23/ИСХ/20-28715

Номер кадастрового квартала: 23:43:0118001

Номер п/п	Кадастровый номер объекта недвижимости	Вид объекта недвижимости	Адрес	Площадь или основная характеристика	Категория земель	Виды разрешенного использования	Назначение (проектируемое назначение)	Кадастровая стоимость (руб)
1	2	3	4	5	6	7	8	9
1752	23:43:0118001:5439	Земельный участок	Краснодарский край, г Краснодар, проезд 2-й Городецкий, уч 60	300 +/- 6.06	2	Для индивидуального жилищного строительства	—	1096665
1753	23:43:0118001:5440	Земельный участок	Краснодарский край, г Краснодар, проезд 2-й Городецкий, уч 62	301 +/- 6.07	2	Для индивидуального жилищного строительства	—	1100320.55
1754	23:43:0118001:5443	Земельный участок	Краснодарский край, г Краснодар, ул Боголюбовская, уч 51	400 +/- 7	2	Для индивидуального жилищного строительства	—	1462220
1755	23:43:0118001:5444	Земельный участок	Краснодарский край, г Краснодар, ул Боголюбовская, уч 53	308 +/- 6.15	2	Для индивидуального жилищного строительства	—	1125909.4
1756	23:43:0118001:5445	Земельный участок	Краснодарский край, г Краснодар, ул Боголюбовская, уч 55	308 +/- 6.15	2	Для индивидуального жилищного строительства	—	1125909.4
1757	23:43:0118001:5446	Земельный участок	Российская Федерация, Краснодарский край, городской округ муниципальное образование город Краснодар, город Краснодар, ул. Боголюбовская, 57	308 +/- 6.15	2	Для индивидуального жилищного строительства	—	1125909.4
1758	23:43:0118001:5447	Земельный участок	Краснодарский край, г Краснодар, ул Боголюбовская, уч 59	308 +/- 6.14	2	Для индивидуального жилищного строительства	—	1125909.4

Начальник отдела		<u>С. П. Черечеча</u>
полное наименование должности	подпись	инициалы, фамилия

М.П.

КАДАСТРОВЫЙ ПЛАН ТЕРРИТОРИИ

Лист № 271	раздела 1	Всего листов раздела 1: 577	Всего разделов: 9	Всего листов: 2092
------------	-----------	-----------------------------	-------------------	--------------------

"14" января 2020 г. № 23/ИСХ/20-28715

Номер кадастрового квартала: 23:43:0118001

Номер п/п	Кадастровый номер объекта недвижимости	Вид объекта недвижимости	Адрес	Площадь или основная характеристика	Категория земель	Виды разрешенного использования	Назначение (проектируемое назначение)	Кадастровая стоимость (руб)
1	2	3	4	5	6	7	8	9
1759	23:43:0118001:5448	Земельный участок	Краснодарский край, г Краснодар, ул Боголюбовская, уч 61	308 +/- 6.15	2	Для индивидуального жилищного строительства	—	1125909.4
1760	23:43:0118001:5449	Земельный участок	Краснодарский край, г Краснодар, ул Боголюбовская, уч 63	308 +/- 6.15	2	Для индивидуального жилищного строительства	—	1125909.4
1761	23:43:0118001:5450	Земельный участок	Краснодарский край, г Краснодар, ул Боголюбовская, уч 65	300 +/- 6.06	2	Для индивидуального жилищного строительства	—	1096665
1762	23:43:0118001:5451	Земельный участок	Краснодарский край, г Краснодар, ул Боголюбовская, уч 67	302 +/- 6.08	2	Для индивидуального жилищного строительства	—	1103976.1
1763	23:43:0118001:5452	Земельный участок	Краснодарский край, г Краснодар, ул Боголюбовская, уч 69	300 +/- 6.06	2	Для индивидуального жилищного строительства	—	1096665
1764	23:43:0118001:5453	Земельный участок	Краснодарский край, г Краснодар, ул Гороховецкая, уч 32	300 +/- 6.06	2	Для индивидуального жилищного строительства	—	1096665
1765	23:43:0118001:5454	Земельный участок	Краснодарский край, г Краснодар, ул Боголюбовская, уч 89	400 +/- 7	2	Для индивидуального жилищного строительства	—	1462220

Начальник отдела		<u>С. П. Черечеча</u>
полное наименование должности	подпись	инициалы, фамилия

М.П.

КАДАСТРОВЫЙ ПЛАН ТЕРРИТОРИИ

Лист № 272	раздела 1	Всего листов раздела 1: 577	Всего разделов: 9	Всего листов: 2092
------------	-----------	-----------------------------	-------------------	--------------------

"14" января 2020 г. № 23/ИСХ/20-28715

Номер кадастрового квартала: 23:43:0118001

Номер п/п	Кадастровый номер объекта недвижимости	Вид объекта недвижимости	Адрес	Площадь или основная характеристика	Категория земель	Виды разрешенного использования	Назначение (проектируемое назначение)	Кадастровая стоимость (руб)
1	2	3	4	5	6	7	8	9
1766	23:43:0118001:5455	Земельный участок	Краснодарский край, г Краснодар, ул Боголюбовская, уч 87	308 +/- 6.15	2	Для индивидуального жилищного строительства	—	1125909.4
1767	23:43:0118001:5456	Земельный участок	Краснодарский край, г Краснодар, ул Боголюбовская, уч 85	308 +/- 6.14	2	Для индивидуального жилищного строительства	—	1125909.4
1768	23:43:0118001:5457	Земельный участок	Краснодарский край, г Краснодар, ул Боголюбовская, уч 83	308 +/- 6.15	2	Для индивидуального жилищного строительства	—	1125909.4
1769	23:43:0118001:5458	Земельный участок	Российская Федерация, Краснодарский край, городской округ муниципальное образование город Краснодар, город Краснодар, ул. Боголюбовская, 81	308 +/- 6.15	2	Для индивидуального жилищного строительства	—	1125909.4
1770	23:43:0118001:5459	Земельный участок	Краснодарский край, г Краснодар, ул Боголюбовская, уч 79	308 +/- 6.15	2	Для индивидуального жилищного строительства	—	1125909.4
1771	23:43:0118001:5460	Земельный участок	Краснодарский край, г Краснодар, ул Боголюбовская, уч 77	308 +/- 6.14	2	Для индивидуального жилищного строительства	—	1125909.4
1772	23:43:0118001:5461	Земельный участок	Краснодарский край, г Краснодар, ул Боголюбовская, уч 75	308 +/- 6.15	2	Для индивидуального жилищного строительства	—	1125909.4

Начальник отдела		<u>С. П. Черечеча</u>
полное наименование должности	подпись	инициалы, фамилия

М.П.

КАДАСТРОВЫЙ ПЛАН ТЕРРИТОРИИ

Лист № 273	раздела 1	Всего листов раздела 1: 577	Всего разделов: 9	Всего листов: 2092
------------	-----------	-----------------------------	-------------------	--------------------

"14" января 2020 г. № 23/ИСХ/20-28715

Номер кадастрового квартала: 23:43:0118001

Номер п/п	Кадастровый номер объекта недвижимости	Вид объекта недвижимости	Адрес	Площадь или основная характеристика	Категория земель	Виды разрешенного использования	Назначение (проектируемое назначение)	Кадастровая стоимость (руб)
1	2	3	4	5	6	7	8	9
1773	23:43:0118001:5462	Земельный участок	Краснодарский край, г Краснодар, ул Боголюбовская, уч 73	308 +/- 6.15	2	Для индивидуального жилищного строительства	—	1125909.4
1774	23:43:0118001:5463	Земельный участок	Краснодарский край, г Краснодар, ул Боголюбовская, уч 71	308 +/- 6.15	2	Для индивидуального жилищного строительства	—	1125909.4
1775	23:43:0118001:5464	Земельный участок	Краснодарский край, г Краснодар, ул Гороховецкая, уч 34	309 +/- 6.15	2	Для индивидуального жилищного строительства	—	1129564.95
1776	23:43:0118001:5465	Земельный участок	Российская Федерация, Краснодарский край, городской округ муниципальное образование город Краснодар, город Краснодар, ул. Городецкая, 87	400 +/- 7	2	Для индивидуального жилищного строительства	—	1462220
1777	23:43:0118001:5466	Земельный участок	Краснодарский край, г Краснодар, ул Городецкая, уч 89	308 +/- 6.14	2	Для индивидуального жилищного строительства	—	1125909.4
1778	23:43:0118001:5467	Земельный участок	Краснодарский край, г Краснодар, ул Городецкая, уч 91	308 +/- 6.15	2	Для индивидуального жилищного строительства	—	1125909.4
1779	23:43:0118001:5468	Земельный участок	Краснодарский край, г Краснодар, ул Городецкая, уч 93	308 +/- 6.15	2	Для индивидуального жилищного строительства	—	1125909.4

Начальник отдела		<u>С. П. Черечеча</u>
полное наименование должности	подпись	инициалы, фамилия

М.П.

КАДАСТРОВЫЙ ПЛАН ТЕРРИТОРИИ

Лист № 274	раздела 1	Всего листов раздела 1: 577	Всего разделов: 9	Всего листов: 2092
------------	-----------	-----------------------------	-------------------	--------------------

"14" января 2020 г. № 23/ИСХ/20-28715

Номер кадастрового квартала: 23:43:0118001

Номер п/п	Кадастровый номер объекта недвижимости	Вид объекта недвижимости	Адрес	Площадь или основная характеристика	Категория земель	Виды разрешенного использования	Назначение (проектируемое назначение)	Кадастровая стоимость (руб)
1	2	3	4	5	6	7	8	9
1780	23:43:0118001:5469	Земельный участок	Краснодарский край, г Краснодар, ул Городецкая, уч 95	308 +/- 6.15	2	Для индивидуального жилищного строительства	—	1125909.4
1781	23:43:0118001:5470	Земельный участок	Краснодарский край, г Краснодар, ул Городецкая, уч 97	308 +/- 6.14	2	Для индивидуального жилищного строительства	—	1125909.4
1782	23:43:0118001:5471	Земельный участок	Краснодарский край, г Краснодар, ул Городецкая, уч 99	308 +/- 6.14	2	Для индивидуального жилищного строительства	—	1125909.4
1783	23:43:0118001:5472	Земельный участок	Краснодарский край, г Краснодар, ул Городецкая, уч 101	308 +/- 6.15	2	Для индивидуального жилищного строительства	—	1125909.4
1784	23:43:0118001:5473	Земельный участок	Краснодарский край, г Краснодар, ул Городецкая, уч 103	308 +/- 6.15	2	Для индивидуального жилищного строительства	—	1125909.4
1785	23:43:0118001:5474	Земельный участок	Краснодарский край, г Краснодар, ул Городецкая, уч 105	308 +/- 6.15	2	Для индивидуального жилищного строительства	—	1125909.4
1786	23:43:0118001:5475	Земельный участок	Краснодарский край, г Краснодар, ул Гороховецкая, уч 36	309 +/- 6.15	2	Для индивидуального жилищного строительства	—	1129564.95

Начальник отдела		<u>С. П. Черечеча</u>
полное наименование должности	подпись	инициалы, фамилия

М.П.

КАДАСТРОВЫЙ ПЛАН ТЕРРИТОРИИ

Лист № 275	раздела 1	Всего листов раздела 1: 577	Всего разделов: 9	Всего листов: 2092
------------	-----------	-----------------------------	-------------------	--------------------

"14" января 2020 г. № 23/ИСХ/20-28715

Номер кадастрового квартала: 23:43:0118001

Номер п/п	Кадастровый номер объекта недвижимости	Вид объекта недвижимости	Адрес	Площадь или основная характеристика	Категория земель	Виды разрешенного использования	Назначение (проектируемое назначение)	Кадастровая стоимость (руб)
1	2	3	4	5	6	7	8	9
1787	23:43:0118001:5476	Земельный участок	Краснодарский край, г Краснодар, проезд 2-й Городецкий, уч 48	308 +/- 6.14	2	Для индивидуального жилищного строительства	—	1125909.4
1788	23:43:0118001:5482	Земельный участок	Местоположение установлено относительно ориентира, расположенного в границах участка. Почтовый адрес ориентира: Краснодарский край, г Краснодар, Прикубанский внутригородской округ	34456 +/- 65	2	Многоэтажные и среднеэтажные жилые дома, в том числе со встроенно-пристроенными помещениями общественного назначения; общественные здания административного назначения	—	362311386.64
1789	23:43:0118001:5488	Земельный участок	Краснодарский край, г Краснодар, ул Поморская, уч 54	300 +/- 6.06	2	Индивидуальные жилые дома	—	1096665
1790	23:43:0118001:5489	Земельный участок	Краснодарский край, г Краснодар, ул Холмогорская, уч 53	392 +/- 6.93	2	Индивидуальные жилые дома	—	1432975.6
1791	23:43:0118001:5499	Земельный участок	Местоположение установлено относительно ориентира, расположенного в границах участка. Почтовый адрес ориентира: Краснодарский край, г Краснодар, Прикубанский внутригородской округ	67089 +/- 91	2	Многоэтажная жилая застройка (высотная застройка)	—	662213379.63
1792	23:43:0118001:5500	Земельный участок	Местоположение установлено относительно ориентира, расположенного в границах	48011 +/- 77	2	Объекты торговли (торговые центры, торгово-	—	328830219.66

Начальник отдела		<u>С. П. Черечеча</u>
полное наименование должности	подпись	инициалы, фамилия

М.П.

КАДАСТРОВЫЙ ПЛАН ТЕРРИТОРИИ

Лист № 276	раздела 1	Всего листов раздела 1: 577	Всего разделов: 9	Всего листов: 2092
------------	-----------	-----------------------------	-------------------	--------------------

"14" января 2020 г. № 23/ИСХ/20-28715

Номер кадастрового квартала: 23:43:0118001

Номер п/п	Кадастровый номер объекта недвижимости	Вид объекта недвижимости	Адрес	Площадь или основная характеристика	Категория земель	Виды разрешенного использования	Назначение (проектируемое назначение)	Кадастровая стоимость (руб)
1	2	3	4	5	6	7	8	9
			участка. Почтовый адрес ориентира: Краснодарский край, г Краснодар, Прикубанский внутригородской округ			развлекательные центры (комплексы)		
1793	23:43:0118001:5501	Земельный участок	Местоположение установлено относительно ориентира, расположенного в границах участка. Почтовый адрес ориентира: Краснодарский край, г Краснодар, Прикубанский внутригородской округ	10921 +/- 37	2	Для ведения сельскохозяйственного производства	—	170695.23
1794	23:43:0118001:5513	Земельный участок	Краснодарский край, г Краснодар, ул Боголюбовская, уч 3/1	300 +/- 6	2	Индивидуальные жилые дома	—	1096665
1795	23:43:0118001:5514	Земельный участок	Краснодарский край, г Краснодар, ул Боголюбовская, уч 3	300 +/- 6	2	Индивидуальные жилые дома	—	1096665
1796	23:43:0118001:5522	Земельный участок	Краснодарский край, г Краснодар, ул Беломорская, уч 12	441 +/- 7	2	для индивидуального жилищного строительства	—	1527460.83
1797	23:43:0118001:5523	Земельный участок	Краснодарский край, г Краснодар, ул Беломорская, уч 12/1	477 +/- 8	2	для индивидуального жилищного строительства	—	1652151.51
1798	23:43:0118001:5595	Земельный участок	Местоположение установлено относительно ориентира, расположенного в границах участка. Почтовый адрес ориентира: Краснодарский край, г Краснодар, р-н Прикубанский внутригородской округ, ул	1994 +/- 14	2	объекты по оказанию услуг и обслуживанию населения в соответствии с Общероссийским классификатором	—	13657025.64

Начальник отдела		<u>С. П. Черечеча</u>
полное наименование должности	подпись	инициалы, фамилия

М.П.

КАДАСТРОВЫЙ ПЛАН ТЕРРИТОРИИ

Лист № 277	раздела 1	Всего листов раздела 1: 577	Всего разделов: 9	Всего листов: 2092
------------	-----------	-----------------------------	-------------------	--------------------

"14" января 2020 г. № 23/ИСХ/20-28715

Номер кадастрового квартала: 23:43:0118001

Номер п/п	Кадастровый номер объекта недвижимости	Вид объекта недвижимости	Адрес	Площадь или основная характеристика	Категория земель	Виды разрешенного использования	Назначение (проектируемое назначение)	Кадастровая стоимость (руб)
1	2	3	4	5	6	7	8	9
			Пригородная			услуг населению общей площадью не более 150 кв.м, в том числе: объекты розничной торговли		
1799	23:43:0118001:5596	Земельный участок	Местоположение установлено относительно ориентира, расположенного в границах участка. Почтовый адрес ориентира: Краснодарский край, г Краснодар, р-н Прикубанский внутригородской округ, ул Пригородная	1994 +/- 14	2	объекты по оказанию услуг и обслуживанию населения в соответствии с Общероссийским классификатором услуг населению общей площадью не более 150 кв.м, в том числе: объекты розничной торговли	—	13657025.64
1800	23:43:0118001:5598	Земельный участок	Краснодарский край, г Краснодар, ул Гороховецкая, уч 30	599 +/- 8.57	2	Для индивидуального жилищного строительства	—	2189674.45
1801	23:43:0118001:5600	Земельный участок	Местоположение установлено относительно ориентира, расположенного в границах участка. Почтовый адрес ориентира: Краснодарский край, г	901 +/- 2	2	Спорт	—	1850563.9

Начальник отдела		<u>С. П. Черечеча</u>
полное наименование должности	подпись	инициалы, фамилия

М.П.

КАДАСТРОВЫЙ ПЛАН ТЕРРИТОРИИ

Лист № 278	раздела 1	Всего листов раздела 1: 577	Всего разделов: 9	Всего листов: 2092
------------	-----------	-----------------------------	-------------------	--------------------

"14" января 2020 г. № 23/ИСХ/20-28715

Номер кадастрового квартала: 23:43:0118001

Номер п/п	Кадастровый номер объекта недвижимости	Вид объекта недвижимости	Адрес	Площадь или основная характеристика	Категория земель	Виды разрешенного использования	Назначение (проектируемое назначение)	Кадастровая стоимость (руб)
1	2	3	4	5	6	7	8	9
			Краснодар, р-н Прикубанский внутригородской округ, ул Пригородная					
1802	23:43:0118001:5603	Земельный участок	Местоположение установлено относительно ориентира, расположенного в границах участка. Почтовый адрес ориентира: Краснодарский край, г Краснодар, р-н Прикубанский внутригородской округ, ул Пригородная	4000 +/- 3	2	Дошкольное, начальное и среднее общее образование	—	8215600
1803	23:43:0118001:5610	Земельный участок	Краснодарский край, г Краснодар, ул Архангельская, уч 68/1	400 +/- 7	2	для индивидуального жилищного строительства	—	1412300
1804	23:43:0118001:5611	Земельный участок	Краснодарский край, г Краснодар, ул Архангельская, уч 68	399 +/- 7	2	для индивидуального жилищного строительства	—	1408769.25
1805	23:43:0118001:5618	Земельный участок	Местоположение установлено относительно ориентира, расположенного в границах участка. Почтовый адрес ориентира: Краснодарский край, г Краснодар, р-н Прикубанский внутригородской округ, ул Пригородная	300 +/- 5	2	Для индивидуального жилищного строительства	—	1096665

Начальник отдела		<u>С. П. Черечеча</u>
полное наименование должности	подпись	инициалы, фамилия

М.П.

КАДАСТРОВЫЙ ПЛАН ТЕРРИТОРИИ

Лист № 279	раздела 1	Всего листов раздела 1: 577	Всего разделов: 9	Всего листов: 2092
------------	-----------	-----------------------------	-------------------	--------------------

"14" января 2020 г. № 23/ИСХ/20-28715

Номер кадастрового квартала: 23:43:0118001

Номер п/п	Кадастровый номер объекта недвижимости	Вид объекта недвижимости	Адрес	Площадь или основная характеристика	Категория земель	Виды разрешенного использования	Назначение (проектируемое назначение)	Кадастровая стоимость (руб)
1	2	3	4	5	6	7	8	9
1806	23:43:0118001:5619	Земельный участок	Местоположение установлено относительно ориентира, расположенного в границах участка. Почтовый адрес ориентира: Краснодарский край, г Краснодар, р-н Прикубанский внутригородской округ, ул Пригородная	1240 +/- 9	2	для индивидуального жилищного строительства	—	4532882
1807	23:43:0118001:5620	Земельный участок	Местоположение установлено относительно ориентира, расположенного в границах участка. Почтовый адрес ориентира: Краснодарский край, г Краснодар, р-н Прикубанский внутригородской округ, ул Пригородная	4000 +/- 18	2	Дошкольное, начальное и среднее общее образование	—	8215600
1808	23:43:0118001:5621	Земельный участок	Местоположение установлено относительно ориентира, расположенного в границах участка. Почтовый адрес ориентира: Краснодарский край, г Краснодар, р-н Прикубанский внутригородской округ, ул Пригородная	300 +/- 5	2	Коммунальное обслуживание	—	686562
1809	23:43:0118001:5639	Земельный участок	Местоположение установлено относительно ориентира, расположенного в границах участка. Почтовый адрес ориентира: Краснодарский край, г Краснодар, р-н Прикубанский внутригородской округ, ул	300 +/- 6	2	Для ведения сельскохозяйственного производства	—	468.9

Начальник отдела		<u>С. П. Черечеча</u>
полное наименование должности	подпись	инициалы, фамилия

М.П.

КАДАСТРОВЫЙ ПЛАН ТЕРРИТОРИИ

Лист № 280	раздела 1	Всего листов раздела 1: 577	Всего разделов: 9	Всего листов: 2092
------------	-----------	-----------------------------	-------------------	--------------------

"14" января 2020 г. № 23/ИСХ/20-28715

Номер кадастрового квартала: 23:43:0118001

Номер п/п	Кадастровый номер объекта недвижимости	Вид объекта недвижимости	Адрес	Площадь или основная характеристика	Категория земель	Виды разрешенного использования	Назначение (проектируемое назначение)	Кадастровая стоимость (руб)
1	2	3	4	5	6	7	8	9
			Пригородная					
1810	23:43:0118001:5641	Земельный участок	Местоположение установлено относительно ориентира, расположенного в границах участка. Почтовый адрес ориентира: Краснодарский край, г Краснодар, р-н Прикубанский внутригородской округ, ул Пригородная	23311 +/- 38	2	Для ведения сельскохозяйственного производства	—	364350.93
1811	23:43:0118001:5642	Земельный участок	Местоположение установлено относительно ориентира, расположенного в границах участка. Почтовый адрес ориентира: Краснодарский край, г Краснодар, р-н Прикубанский внутригородской округ, ул Пригородная	7455 +/- 67	2	Для ведения сельскохозяйственного производства	—	116521.65
1812	23:43:0118001:5661	Земельный участок	Краснодарский край, г Краснодар, ул Верная, уч 24	413 +/- 7	2	Для индивидуального жилищного строительства	—	1436851.78
1813	23:43:0118001:5662	Земельный участок	Краснодарский край, г Краснодар, ул Верная, уч 24/1	413 +/- 7	2	Для индивидуального жилищного строительства	—	1436851.78
1814	23:43:0118001:5663	Земельный участок	Краснодарский край, г Краснодар, ул Верная, уч 24/2	413 +/- 7	2	Для индивидуального жилищного строительства	—	1436851.78

Начальник отдела		<u>С. П. Черечеча</u>
полное наименование должности	подпись	инициалы, фамилия

М.П.

КАДАСТРОВЫЙ ПЛАН ТЕРРИТОРИИ

Лист № 281	раздела 1	Всего листов раздела 1: 577	Всего разделов: 9	Всего листов: 2092
------------	-----------	-----------------------------	-------------------	--------------------

"14" января 2020 г. № 23/ИСХ/20-28715

Номер кадастрового квартала: 23:43:0118001

Номер п/п	Кадастровый номер объекта недвижимости	Вид объекта недвижимости	Адрес	Площадь или основная характеристика	Категория земель	Виды разрешенного использования	Назначение (проектируемое назначение)	Кадастровая стоимость (руб)
1	2	3	4	5	6	7	8	9
1815	23:43:0118001:6058	Земельный участок	Краснодарский край, г Краснодар, проезд 2-й Мартыновский, уч 17	915 +/- 11	2	Для индивидуального жилищного строительства	—	3344828.25
1816	23:43:0118001:6059	Земельный участок	Краснодарский край, г Краснодар, ул Мартыновская, уч 18	754 +/- 10	2	Для индивидуального жилищного строительства	—	2756284.7
1817	23:43:0118001:6060	Земельный участок	Краснодарский край, г Краснодар, проезд 2-й Звенигородский, уч 72	601 +/- 9	2	Для индивидуального жилищного строительства	—	2196985.55
1818	23:43:0118001:6085	Земельный участок	Российская Федерация, Краснодарский край, городской округ город Краснодар, г. Краснодар, пр. 3-й Звенигородский, 81	1800 +/- 15	2	Магазины: размещение объектов капитального строительства, предназначенных для продажи товаров, торговая площадь которых составляет до 5000 кв. м.	—	12328308
1819	23:43:0118001:6086	Земельный участок	Местоположение установлено относительно ориентира, расположенного в границах участка. Почтовый адрес ориентира: Краснодарский край, г Краснодар, р-н Прикубанский, ул Пригородная, участок 20	1545 +/- 14	2	Для индивидуального жилищного строительства	—	5647824.75

Начальник отдела		<u>С. П. Черечеча</u>
полное наименование должности	подпись	инициалы, фамилия

М.П.

КАДАСТРОВЫЙ ПЛАН ТЕРРИТОРИИ

Лист № 282	раздела 1	Всего листов раздела 1: 577	Всего разделов: 9	Всего листов: 2092
------------	-----------	-----------------------------	-------------------	--------------------

"14" января 2020 г. № 23/ИСХ/20-28715

Номер кадастрового квартала: 23:43:0118001

Номер п/п	Кадастровый номер объекта недвижимости	Вид объекта недвижимости	Адрес	Площадь или основная характеристика	Категория земель	Виды разрешенного использования	Назначение (проектируемое назначение)	Кадастровая стоимость (руб)
1	2	3	4	5	6	7	8	9
1820	23:43:0118001:6087	Земельный участок	Российская Федерация, Краснодарский край, городской округ город Краснодар, г. Краснодар, пр. 3-й Звенигородский, 85	607 +/- 9	2	Для индивидуального жилищного строительства	—	2218918.85
1821	23:43:0118001:6088	Земельный участок	Краснодарский край, г Краснодар, проезд 3-й Звенигородский, уч 87	607 +/- 9	2	Для индивидуального жилищного строительства	—	2218918.85
1822	23:43:0118001:6090	Земельный участок	Российская Федерация, Краснодарский край, городской округ город Краснодар, г. Краснодар, пр. 3-й Звенигородский, 91	607 +/- 9	2	Для индивидуального жилищного строительства	—	2218918.85
1823	23:43:0118001:6091	Земельный участок	Российская Федерация, Краснодарский край, городской округ город Краснодар, г. Краснодар, ул. Коломенская, 2	666 +/- 9	2	Для индивидуального жилищного строительства	—	2434596.3
1824	23:43:0118001:6092	Земельный участок	Российская Федерация, Краснодарский край, городской округ город Краснодар, г. Краснодар, ул. Новоафонская, 1	980 +/- 11	2	Для индивидуального жилищного строительства	—	3582439
1825	23:43:0118001:6093	Земельный участок	Краснодарский край, г Краснодар, проезд 3-й Звенигородский, уч 66	632 +/- 6	2	Для индивидуального жилищного строительства	—	2310307.6
1826	23:43:0118001:6094	Земельный участок	Краснодарский край, г Краснодар, проезд 3-й Звенигородский, уч 68	600 +/- 9	2	Для индивидуального жилищного строительства	—	2193330

Начальник отдела		<u>С. П. Черечеча</u>
полное наименование должности	подпись	инициалы, фамилия

М.П.

КАДАСТРОВЫЙ ПЛАН ТЕРРИТОРИИ

Лист № 283	раздела 1	Всего листов раздела 1: 577	Всего разделов: 9	Всего листов: 2092
------------	-----------	-----------------------------	-------------------	--------------------

"14" января 2020 г. № 23/ИСХ/20-28715

Номер кадастрового квартала: 23:43:0118001

Номер п/п	Кадастровый номер объекта недвижимости	Вид объекта недвижимости	Адрес	Площадь или основная характеристика	Категория земель	Виды разрешенного использования	Назначение (проектируемое назначение)	Кадастровая стоимость (руб)
1	2	3	4	5	6	7	8	9
1827	23:43:0118001:6095	Земельный участок	Краснодарский край, г Краснодар, проезд 3-й Звенигородский, уч 70	600 +/- 9	2	Для индивидуального жилищного строительства	—	2193330
1828	23:43:0118001:6096	Земельный участок	Краснодарский край, г Краснодар, проезд 3-й Звенигородский, уч 72	600 +/- 9	2	Для индивидуального жилищного строительства	—	2193330
1829	23:43:0118001:6097	Земельный участок	Краснодарский край, г Краснодар, проезд 3-й Звенигородский, уч 74	600 +/- 9	2	Для индивидуального жилищного строительства	—	2193330
1830	23:43:0118001:6098	Земельный участок	Краснодарский край, г Краснодар, проезд 1-й Городецкий, уч 11	1065 +/- 11	2	Для индивидуального жилищного строительства	—	3893160.75
1831	23:43:0118001:6099	Земельный участок	Российская Федерация, Краснодарский край, городской округ город Краснодар, г. Краснодар, пр. 1-й Городецкий, 1	600 +/- 9	2	Для индивидуального жилищного строительства	—	2193330
1832	23:43:0118001:6100	Земельный участок	Российская Федерация, Краснодарский край, городской округ город Краснодар, г. Краснодар, пр. 1-й Городецкий, 3	600 +/- 9	2	Для индивидуального жилищного строительства	—	2193330
1833	23:43:0118001:6101	Земельный участок	Российская Федерация, Краснодарский край, городской округ город Краснодар, г. Краснодар, пр. 1-й Городецкий, 5	600 +/- 9	2	Для индивидуального жилищного строительства	—	2193330

Начальник отдела		<u>С. П. Черечеча</u>
полное наименование должности	подпись	инициалы, фамилия

М.П.

КАДАСТРОВЫЙ ПЛАН ТЕРРИТОРИИ

Лист № 284	раздела 1	Всего листов раздела 1: 577	Всего разделов: 9	Всего листов: 2092
------------	-----------	-----------------------------	-------------------	--------------------

"14" января 2020 г. № 23/ИСХ/20-28715

Номер кадастрового квартала: 23:43:0118001

Номер п/п	Кадастровый номер объекта недвижимости	Вид объекта недвижимости	Адрес	Площадь или основная характеристика	Категория земель	Виды разрешенного использования	Назначение (проектируемое назначение)	Кадастровая стоимость (руб)
1	2	3	4	5	6	7	8	9
1834	23:43:0118001:6102	Земельный участок	Краснодарский край, г Краснодар, проезд 1-й Городецкий, уч 7	600 +/- 9	2	Для индивидуального жилищного строительства	—	2193330
1835	23:43:0118001:6103	Земельный участок	Краснодарский край, г Краснодар, проезд 1-й Городецкий, уч 9	600 +/- 9	2	Для индивидуального жилищного строительства	—	2193330
1836	23:43:0118001:6109	Земельный участок	Краснодарский край, г Краснодар, проезд 3-й Звенигородский, уч 55/1	195 +/- 5	2	индивидуальные жилые дома	—	712832.25
1837	23:43:0118001:6110	Земельный участок	350900 Краснодарский край, г Краснодар, проезд 3-й Звенигородский, д 55	195 +/- 5	2	индивидуальные жилые дома	—	712832.25
1838	23:43:0118001:6114	Земельный участок	Местоположение установлено относительно ориентира, расположенного в границах участка. Почтовый адрес ориентира: Краснодарский край, г Краснодар, Краснодарский край, г. Краснодар, отделение почтовой связи Калинино	12517 +/- 39	2	Автостоянки, гаражи, автомобильные парковки	—	61589272.65
1839	23:43:0118001:6140	Земельный участок	Российская Федерация, Краснодарский край, городской округ город Краснодар, г. Краснодар пр. 1-й Городецкий, 4	600 +/- 9	2	Для индивидуального жилищного строительства	—	2193330
1840	23:43:0118001:6141	Земельный участок	Местоположение установлено относительно ориентира, расположенного в границах участка. Почтовый адрес	1536 +/- 14	2	Для индивидуального жилищного строительства	—	5614924.8

Начальник отдела		<u>С. П. Черечеча</u>
полное наименование должности	подпись	инициалы, фамилия

М.П.

КАДАСТРОВЫЙ ПЛАН ТЕРРИТОРИИ

Лист № 285	раздела 1	Всего листов раздела 1: 577	Всего разделов: 9	Всего листов: 2092
------------	-----------	-----------------------------	-------------------	--------------------

"14" января 2020 г. № 23/ИСХ/20-28715

Номер кадастрового квартала: 23:43:0118001

Номер п/п	Кадастровый номер объекта недвижимости	Вид объекта недвижимости	Адрес	Площадь или основная характеристика	Категория земель	Виды разрешенного использования	Назначение (проектируемое назначение)	Кадастровая стоимость (руб)
1	2	3	4	5	6	7	8	9
			ориентира: Краснодарский край, г Краснодар, р-н Прикубанский, ул Пригородная, участок 24					
1841	23:43:0118001:6142	Земельный участок	Российская Федерация, Краснодарский край, городской округ город Краснодар, г. Краснодар, ул. Новоафонская, 3	810 +/- 10	2	Для индивидуального жилищного строительства	—	2960995.5
1842	23:43:0118001:6143	Земельный участок	Краснодарский край, г Краснодар, ул Новоафонская, уч 5	600 +/- 9	2	Для индивидуального жилищного строительства	—	2193330
1843	23:43:0118001:6144	Земельный участок	Российская Федерация, Краснодарский край, городской округ город Краснодар, г. Краснодар, пр. 1-й Городецкий, 8	600 +/- 9	2	Для индивидуального жилищного строительства	—	2193330
1844	23:43:0118001:6145	Земельный участок	Краснодарский край, г Краснодар, проезд 1-й Городецкий, уч 10	600 +/- 9	2	Для индивидуального жилищного строительства	—	2193330
1845	23:43:0118001:6146	Земельный участок	Краснодарский край, г Краснодар, проезд 1-й Городецкий, уч 12	600 +/- 9	2	Для индивидуального жилищного строительства	—	2193330
1846	23:43:0118001:6147	Земельный участок	Российская Федерация, Краснодарский край, городской округ город Краснодар, г. Краснодар, пр. 1-й Городецкий, 14	600 +/- 9	2	Для индивидуального жилищного строительства	—	2193330

Начальник отдела		<u>С. П. Черечеча</u>
полное наименование должности	подпись	инициалы, фамилия

М.П.

КАДАСТРОВЫЙ ПЛАН ТЕРРИТОРИИ

Лист № 286	раздела 1	Всего листов раздела 1: 577	Всего разделов: 9	Всего листов: 2092
------------	-----------	-----------------------------	-------------------	--------------------

"14" января 2020 г. № 23/ИСХ/20-28715

Номер кадастрового квартала: 23:43:0118001

Номер п/п	Кадастровый номер объекта недвижимости	Вид объекта недвижимости	Адрес	Площадь или основная характеристика	Категория земель	Виды разрешенного использования	Назначение (проектируемое назначение)	Кадастровая стоимость (руб)
1	2	3	4	5	6	7	8	9
1847	23:43:0118001:6148	Земельный участок	Краснодарский край, г Краснодар, проезд 1-й Городецкий, уч 16	600 +/- 9	2	Для индивидуального жилищного строительства	—	2193330
1848	23:43:0118001:6149	Земельный участок	Краснодарский край, г Краснодар, ул Коломенская, уч 32	600 +/- 9	2	Для индивидуального жилищного строительства	—	2193330
1849	23:43:0118001:6150	Земельный участок	Краснодарский край, г Краснодар, проезд 2-й Городецкий, уч 13	600 +/- 9	2	Для индивидуального жилищного строительства	—	2193330
1850	23:43:0118001:6151	Земельный участок	Российская Федерация, Краснодарский край, городской округ город Краснодар, г. Краснодар, пр. 2-й Городецкий, 11	648 +/- 9	2	Для индивидуального жилищного строительства	—	2368796.4
1851	23:43:0118001:6152	Земельный участок	Российская Федерация, Краснодарский край, городской округ город Краснодар, г. Краснодар, пр. 2-й Городецкий, д. 9	648 +/- 9	2	Для индивидуального жилищного строительства	—	2368796.4
1852	23:43:0118001:6153	Земельный участок	Краснодарский край, г Краснодар, проезд 2-й Городецкий, уч 7	648 +/- 9	2	Для индивидуального жилищного строительства	—	2368796.4
1853	23:43:0118001:6154	Земельный участок	Российская Федерация, Краснодарский край, городской округ город Краснодар, г. Краснодар, пр. 2-й Городецкий, 5	648 +/- 9	2	Для индивидуального жилищного строительства	—	2368796.4

Начальник отдела		<u>С. П. Черечеча</u>
полное наименование должности	подпись	инициалы, фамилия

М.П.

КАДАСТРОВЫЙ ПЛАН ТЕРРИТОРИИ

Лист № 287	раздела 1	Всего листов раздела 1: 577	Всего разделов: 9	Всего листов: 2092
------------	-----------	-----------------------------	-------------------	--------------------

"14" января 2020 г. № 23/ИСХ/20-28715

Номер кадастрового квартала: 23:43:0118001

Номер п/п	Кадастровый номер объекта недвижимости	Вид объекта недвижимости	Адрес	Площадь или основная характеристика	Категория земель	Виды разрешенного использования	Назначение (проектируемое назначение)	Кадастровая стоимость (руб)
1	2	3	4	5	6	7	8	9
1854	23:43:0118001:6155	Земельный участок	Краснодарский край, г Краснодар, проезд 2-й Городецкий, уч 3	600 +/- 9	2	Для индивидуального жилищного строительства	—	2193330
1855	23:43:0118001:6157	Земельный участок	Российская Федерация, Краснодарский край, городской округ город Краснодар, г. Краснодар, ул. Новоафонская, 15/1	635 +/- 9	2	Для индивидуального жилищного строительства	—	2321274.25
1856	23:43:0118001:6158	Земельный участок	Краснодарский край, г Краснодар, ул Новоафонская, уч 15	600 +/- 9	2	Для индивидуального жилищного строительства	—	2193330
1857	23:43:0118001:6159	Земельный участок	Краснодарский край, г Краснодар, ул Новоафонская, уч 13	600 +/- 9	2	Для индивидуального жилищного строительства	—	2193330
1858	23:43:0118001:6160	Земельный участок	Краснодарский край, г Краснодар, ул Новоафонская, уч 11	600 +/- 9	2	Для индивидуального жилищного строительства	—	2193330
1859	23:43:0118001:6161	Земельный участок	Краснодарский край, г Краснодар, ул Новоафонская, уч 9	600 +/- 9	2	Для индивидуального жилищного строительства	—	2193330
1860	23:43:0118001:6162	Земельный участок	Российская Федерация, Краснодарский край, городской округ город Краснодар, г. Краснодар, ул. Новоафонская, 7	600 +/- 9	2	Для индивидуального жилищного строительства	—	2193330

Начальник отдела		<u>С. П. Черечеча</u>
полное наименование должности	подпись	инициалы, фамилия

М.П.

КАДАСТРОВЫЙ ПЛАН ТЕРРИТОРИИ

Лист № 288	раздела 1	Всего листов раздела 1: 577	Всего разделов: 9	Всего листов: 2092
------------	-----------	-----------------------------	-------------------	--------------------

"14" января 2020 г. № 23/ИСХ/20-28715

Номер кадастрового квартала: 23:43:0118001

Номер п/п	Кадастровый номер объекта недвижимости	Вид объекта недвижимости	Адрес	Площадь или основная характеристика	Категория земель	Виды разрешенного использования	Назначение (проектируемое назначение)	Кадастровая стоимость (руб)
1	2	3	4	5	6	7	8	9
1861	23:43:0118001:6163	Земельный участок	Краснодарский край, г Краснодар, проезд 1-й Городецкий, д 6	600 +/- 9	2	Для индивидуального жилищного строительства	—	2193330
1862	23:43:0118001:6164	Земельный участок	Краснодарский край, г Краснодар, проезд 6-й Архангельский, уч 26	400 +/- 7	2	для индивидуального жилищного строительства	—	1462220
1863	23:43:0118001:6165	Земельный участок	Местоположение установлено относительно ориентира, расположенного в границах участка. Почтовый адрес ориентира: Краснодарский край, г Краснодар, р-н Прикубанский внутригородской округ, проезд Архангельский 6-й	399 +/- 7	2	для индивидуального жилищного строительства	—	1458564.45
1864	23:43:0118001:6166	Земельный участок	Краснодарский край, г Краснодар, проезд 2-й Звенигородский, уч 3/1	400 +/- 7	2	для индивидуального жилищного строительства	—	1372672
1865	23:43:0118001:6167	Земельный участок	Краснодарский край, г Краснодар, проезд 2-й Звенигородский, уч 3	400 +/- 7	2	для индивидуального жилищного строительства	—	1372672
1866	23:43:0118001:6169	Земельный участок	Местоположение установлено относительно ориентира, расположенного в границах участка. Почтовый адрес ориентира: Краснодарский край, г Краснодар, р-н Прикубанский	303 +/- 6.09	2	Индивидуальные жилые дома	—	1107631.65

Начальник отдела		<u>С. П. Черечеча</u>
полное наименование должности	подпись	инициалы, фамилия

М.П.

КАДАСТРОВЫЙ ПЛАН ТЕРРИТОРИИ

Лист № 289	раздела 1	Всего листов раздела 1: 577	Всего разделов: 9	Всего листов: 2092
------------	-----------	-----------------------------	-------------------	--------------------

"14" января 2020 г. № 23/ИСХ/20-28715

Номер кадастрового квартала: 23:43:0118001

Номер п/п	Кадастровый номер объекта недвижимости	Вид объекта недвижимости	Адрес	Площадь или основная характеристика	Категория земель	Виды разрешенного использования	Назначение (проектируемое назначение)	Кадастровая стоимость (руб)
1	2	3	4	5	6	7	8	9
			внутригородской округ, ул Пригородная					
1867	23:43:0118001:6170	Земельный участок	Местоположение установлено относительно ориентира, расположенного в границах участка. Почтовый адрес ориентира: Краснодарский край, г Краснодар, р-н Прикубанский внутригородской округ, ул Пригородная	312 +/- 6.18	2	Индивидуальные жилые дома	—	1140531.6
1868	23:43:0118001:6171	Земельный участок	Местоположение установлено относительно ориентира, расположенного в границах участка. Почтовый адрес ориентира: Краснодарский край, г Краснодар, р-н Прикубанский внутригородской округ, ул Пригородная	322 +/- 6.28	2	Индивидуальные жилые дома	—	1177087.1
1869	23:43:0118001:6172	Земельный участок	Местоположение установлено относительно ориентира, расположенного в границах участка. Почтовый адрес ориентира: Краснодарский край, г Краснодар, р-н Прикубанский внутригородской округ, ул Пригородная	586 +/- 8.47	2	Индивидуальные жилые дома	—	2142152.3
1870	23:43:0118001:6173	Земельный участок	Местоположение установлено относительно ориентира, расположенного в границах участка. Почтовый адрес ориентира: Краснодарский край, г	346 +/- 6.51	2	Индивидуальные жилые дома	—	1264820.3

Начальник отдела		<u>С. П. Черечеча</u>
полное наименование должности	подпись	инициалы, фамилия

М.П.

КАДАСТРОВЫЙ ПЛАН ТЕРРИТОРИИ

Лист № 290	раздела 1	Всего листов раздела 1: 577	Всего разделов: 9	Всего листов: 2092
------------	-----------	-----------------------------	-------------------	--------------------

"14" января 2020 г. № 23/ИСХ/20-28715

Номер кадастрового квартала: 23:43:0118001

Номер п/п	Кадастровый номер объекта недвижимости	Вид объекта недвижимости	Адрес	Площадь или основная характеристика	Категория земель	Виды разрешенного использования	Назначение (проектируемое назначение)	Кадастровая стоимость (руб)
1	2	3	4	5	6	7	8	9
			Краснодар, р-н Прикубанский внутригородской округ, ул Пригородная					
1871	23:43:0118001:6174	Земельный участок	Местоположение установлено относительно ориентира, расположенного в границах участка. Почтовый адрес ориентира: Краснодарский край, г Краснодар, р-н Прикубанский внутригородской округ, ул Пригородная	495 +/- 7.79	2	Индивидуальные жилые дома	—	1809497.25
1872	23:43:0118001:6175	Земельный участок	Местоположение установлено относительно ориентира, расположенного в границах участка. Почтовый адрес ориентира: Краснодарский край, г Краснодар, р-н Прикубанский внутригородской округ, ул Пригородная	351 +/- 6.56	2	Индивидуальные жилые дома	—	1283098.05
1873	23:43:0118001:6176	Земельный участок	Местоположение установлено относительно ориентира, расположенного в границах участка. Почтовый адрес ориентира: Краснодарский край, г Краснодар, р-н Прикубанский внутригородской округ, ул Пригородная	353 +/- 6.58	2	Индивидуальные жилые дома	—	1290409.15
1874	23:43:0118001:6177	Земельный участок	Местоположение установлено относительно ориентира, расположенного в границах участка. Почтовый адрес	357 +/- 6.62	2	Индивидуальные жилые дома	—	1305031.35

Начальник отдела		<u>С. П. Черечеча</u>
полное наименование должности	подпись	инициалы, фамилия

М.П.

КАДАСТРОВЫЙ ПЛАН ТЕРРИТОРИИ

Лист № 291	раздела 1	Всего листов раздела 1: 577	Всего разделов: 9	Всего листов: 2092
------------	-----------	-----------------------------	-------------------	--------------------

"14" января 2020 г. № 23/ИСХ/20-28715

Номер кадастрового квартала: 23:43:0118001

Номер п/п	Кадастровый номер объекта недвижимости	Вид объекта недвижимости	Адрес	Площадь или основная характеристика	Категория земель	Виды разрешенного использования	Назначение (проектируемое назначение)	Кадастровая стоимость (руб)
1	2	3	4	5	6	7	8	9
			ориентира: Краснодарский край, г Краснодар, р-н Прикубанский внутригородской округ, ул Пригородная					
1875	23:43:0118001:6178	Земельный участок	Местоположение установлено относительно ориентира, расположенного в границах участка. Почтовый адрес ориентира: Краснодарский край, г Краснодар, р-н Прикубанский внутригородской округ, ул Пригородная	362 +/- 6.66	2	Индивидуальные жилые дома	—	1323309.1
1876	23:43:0118001:6179	Земельный участок	Местоположение установлено относительно ориентира, расположенного в границах участка. Почтовый адрес ориентира: Краснодарский край, г Краснодар, р-н Прикубанский внутригородской округ, ул Пригородная	367 +/- 6.70	2	Индивидуальные жилые дома	—	1341586.85
1877	23:43:0118001:6180	Земельный участок	Местоположение установлено относительно ориентира, расположенного в границах участка. Почтовый адрес ориентира: Краснодарский край, г Краснодар, р-н Прикубанский внутригородской округ, ул Пригородная	349 +/- 6.54	2	Индивидуальные жилые дома	—	1275786.95

Начальник отдела		<u>С. П. Черечеча</u>
полное наименование должности	подпись	инициалы, фамилия

М.П.

КАДАСТРОВЫЙ ПЛАН ТЕРРИТОРИИ

Лист № 292	раздела 1	Всего листов раздела 1: 577	Всего разделов: 9	Всего листов: 2092
------------	-----------	-----------------------------	-------------------	--------------------

"14" января 2020 г. № 23/ИСХ/20-28715

Номер кадастрового квартала: 23:43:0118001

Номер п/п	Кадастровый номер объекта недвижимости	Вид объекта недвижимости	Адрес	Площадь или основная характеристика	Категория земель	Виды разрешенного использования	Назначение (проектируемое назначение)	Кадастровая стоимость (руб)
1	2	3	4	5	6	7	8	9
1878	23:43:0118001:6181	Земельный участок	Местоположение установлено относительно ориентира, расположенного в границах участка. Почтовый адрес ориентира: Краснодарский край, г Краснодар, р-н Прикубанский внутригородской округ, ул Пригородная	600 +/- 7	2	Для ведения сельскохозяйственного производства	—	9378
1879	23:43:0118001:6182	Земельный участок	Местоположение установлено относительно ориентира, расположенного в границах участка. Почтовый адрес ориентира: Краснодарский край, г Краснодар, р-н Прикубанский внутригородской округ, ул Пригородная	37103 +/- 49	2	Для ведения сельскохозяйственного производства	—	579919.89
1880	23:43:0118001:6183	Земельный участок	Местоположение установлено относительно ориентира, расположенного в границах участка. Почтовый адрес ориентира: Краснодарский край, г Краснодар, проезд Звенигородский 2-й, Прикубанский внутригородской округ	210 +/- 5.07	2	Для строительства жилых домов блокированной застройки с количеством надземных гаражей не более двух и площадью земельного участка не менее 60 кв.м., без учета площади застройки на один блок	—	722969.1

Начальник отдела		<u>С. П. Черечеча</u>
полное наименование должности	подпись	инициалы, фамилия

М.П.

КАДАСТРОВЫЙ ПЛАН ТЕРРИТОРИИ

Лист № 293	раздела 1	Всего листов раздела 1: 577	Всего разделов: 9	Всего листов: 2092
------------	-----------	-----------------------------	-------------------	--------------------

"14" января 2020 г. № 23/ИСХ/20-28715

Номер кадастрового квартала: 23:43:0118001

Номер п/п	Кадастровый номер объекта недвижимости	Вид объекта недвижимости	Адрес	Площадь или основная характеристика	Категория земель	Виды разрешенного использования	Назначение (проектируемое назначение)	Кадастровая стоимость (руб)
1	2	3	4	5	6	7	8	9
1881	23:43:0118001:6184	Земельный участок	Местоположение установлено относительно ориентира, расположенного в границах участка. Почтовый адрес ориентира: Краснодарский край, г Краснодар, проезд Звенигородский 2-й, Прикубанский внутригородской округ	351 +/- 6.56	2	Для строительства жилых домов блокированной застройки с количеством надземных гаражей не более двух и площадью земельного участка не менее 60 кв.м., без учета площади застройки на один блок	—	1208391.21
1882	23:43:0118001:6185	Земельный участок	Российская Федерация, Краснодарский край, городской округ город Краснодар, участок № 436	320 +/- 6.26	2	для индивидуального жилищного строительства	—	1101667.2
1883	23:43:0118001:6186	Земельный участок	Российская Федерация, Краснодарский край, городской округ город Краснодар, участок № 432	318 +/- 6.24	2	для индивидуального жилищного строительства	—	108981.78
1884	23:43:0118001:6187	Земельный участок	Российская Федерация, Краснодарский край, городской округ город Краснодар, участок № 434	321 +/- 6.27	2	Для индивидуального жилищного строительства	—	1105109.91

Начальник отдела		<u>С. П. Черечеча</u>
полное наименование должности	подпись	инициалы, фамилия

М.П.

КАДАСТРОВЫЙ ПЛАН ТЕРРИТОРИИ

Лист № 294	раздела 1	Всего листов раздела 1: 577	Всего разделов: 9	Всего листов: 2092
------------	-----------	-----------------------------	-------------------	--------------------

"14" января 2020 г. № 23/ИСХ/20-28715

Номер кадастрового квартала: 23:43:0118001

Номер п/п	Кадастровый номер объекта недвижимости	Вид объекта недвижимости	Адрес	Площадь или основная характеристика	Категория земель	Виды разрешенного использования	Назначение (проектируемое назначение)	Кадастровая стоимость (руб)
1	2	3	4	5	6	7	8	9
1885	23:43:0118001:6188	Земельный участок	Российская Федерация, Краснодарский край, городской округ город Краснодар, участок № 433	321 +/- 6.27	2	Для индивидуального жилищного строительства	—	1105109.91
1886	23:43:0118001:6189	Земельный участок	Российская Федерация, Краснодарский край, городской округ город Краснодар, участок № 435	321 +/- 6.27	2	для индивидуального жилищного строительства	—	1105109.91
1887	23:43:0118001:6191	Земельный участок	Российская Федерация, Краснодарский край, городской округ город Краснодар, г. Краснодар, ул. им. Александра Покрышкина, 5	56999 +/- 84	2	Объекты торговли (торговые центры, торгово-развлекательные центры (комплексы))	—	213917247
1888	23:43:0118001:6192	Земельный участок	Местоположение установлено относительно ориентира, расположенного в границах участка. Почтовый адрес ориентира: Краснодарский край, г. Краснодар, р-н Прикубанский внутригородской округ, ул Пригородная	600 +/- 6	2	Для ведения сельскохозяйственного производства	—	9378
1889	23:43:0118001:6193	Земельный участок	Местоположение установлено относительно ориентира, расположенного в границах участка. Почтовый адрес ориентира: Краснодарский край, г. Краснодар, р-н Прикубанский внутригородской округ, ул Пригородная	20851 +/- 43	2	Для ведения сельскохозяйственного производства	—	325901.13

Начальник отдела		<u>С. П. Черечеча</u>
полное наименование должности	подпись	инициалы, фамилия

М.П.

КАДАСТРОВЫЙ ПЛАН ТЕРРИТОРИИ

Лист № 295	раздела 1	Всего листов раздела 1: 577	Всего разделов: 9	Всего листов: 2092
------------	-----------	-----------------------------	-------------------	--------------------

"14" января 2020 г. № 23/ИСХ/20-28715

Номер кадастрового квартала: 23:43:0118001

Номер п/п	Кадастровый номер объекта недвижимости	Вид объекта недвижимости	Адрес	Площадь или основная характеристика	Категория земель	Виды разрешенного использования	Назначение (проектируемое назначение)	Кадастровая стоимость (руб)
1	2	3	4	5	6	7	8	9
1890	23:43:0118001:6212	Земельный участок	Российская Федерация, Краснодарский край, городской округ город Краснодар, город Краснодар, ул. Архангельская, 63/1	447 +/- 7	2	для индивидуального жилищного строительства	—	1568379.96
1891	23:43:0118001:6213	Земельный участок	Российская Федерация, Краснодарский край, городской округ город Краснодар, город Краснодар, ул. Архангельская, 63	335 +/- 6	2	для индивидуального жилищного строительства	—	1175407.8
1892	23:43:0118001:6218	Земельный участок	Местоположение установлено относительно ориентира, расположенного в границах участка. Почтовый адрес ориентира: Краснодарский край, г Краснодар, р-н Прикубанский, ул Пригородная, участок 1	600 +/- 9	2	Для индивидуального жилищного строительства	—	2193330
1893	23:43:0118001:6219	Земельный участок	Местоположение установлено относительно ориентира, расположенного в границах участка. Почтовый адрес ориентира: Краснодарский край, г Краснодар, р-н Прикубанский, ул Пригородная, участок 19	1544 +/- 14	2	Для индивидуального жилищного строительства	—	5644169.2
1894	23:43:0118001:6220	Земельный участок	Краснодарский край, г Краснодар, ул Городецкая, уч 24	600 +/- 9	2	Для индивидуального жилищного строительства	—	2193330

Начальник отдела		<u>С. П. Черечеча</u>
полное наименование должности	подпись	инициалы, фамилия

М.П.

КАДАСТРОВЫЙ ПЛАН ТЕРРИТОРИИ

Лист № 296	раздела 1	Всего листов раздела 1: 577	Всего разделов: 9	Всего листов: 2092
------------	-----------	-----------------------------	-------------------	--------------------

"14" января 2020 г. № 23/ИСХ/20-28715

Номер кадастрового квартала: 23:43:0118001

Номер п/п	Кадастровый номер объекта недвижимости	Вид объекта недвижимости	Адрес	Площадь или основная характеристика	Категория земель	Виды разрешенного использования	Назначение (проектируемое назначение)	Кадастровая стоимость (руб)
1	2	3	4	5	6	7	8	9
1895	23:43:0118001:6221	Земельный участок	Краснодарский край, г Краснодар, ул Городецкая, уч 26	600 +/- 9	2	Для индивидуального жилищного строительства	—	2193330
1896	23:43:0118001:6222	Земельный участок	Краснодарский край, г Краснодар, ул Городецкая, уч 28	688 +/- 9	2	Для индивидуального жилищного строительства	—	2515018.4
1897	23:43:0118001:6223	Земельный участок	Российская Федерация, Краснодарский край, городской округ город Краснодар, г. Краснодар, ул. Коломенская, 50	688 +/- 9	2	Для индивидуального жилищного строительства	—	2515018.4
1898	23:43:0118001:6224	Земельный участок	Российская Федерация, Краснодарский край, городской округ город Краснодар, г. Краснодар, ул. Коломенская, 52	600 +/- 9	2	Для индивидуального жилищного строительства	—	2193330
1899	23:43:0118001:6225	Земельный участок	Краснодарский край, г Краснодар, ул Коломенская, уч 54	600 +/- 9	2	Для индивидуального жилищного строительства	—	2193330
1900	23:43:0118001:6226	Земельный участок	Российская Федерация, Краснодарский край, городской округ город Краснодар, г. Краснодар, ул. Коломенская, 56	600 +/- 9	2	Для индивидуального жилищного строительства	—	2193330
1901	23:43:0118001:6227	Земельный участок	Краснодарский край, г Краснодар, ул Коломенская, уч 58	600 +/- 9	2	Для индивидуального жилищного строительства	—	2193330

Начальник отдела		<u>С. П. Черечеча</u>
полное наименование должности	подпись	инициалы, фамилия

М.П.

КАДАСТРОВЫЙ ПЛАН ТЕРРИТОРИИ

Лист № 297	раздела 1	Всего листов раздела 1: 577	Всего разделов: 9	Всего листов: 2092
------------	-----------	-----------------------------	-------------------	--------------------

"14" января 2020 г. № 23/ИСХ/20-28715

Номер кадастрового квартала: 23:43:0118001

Номер п/п	Кадастровый номер объекта недвижимости	Вид объекта недвижимости	Адрес	Площадь или основная характеристика	Категория земель	Виды разрешенного использования	Назначение (проектируемое назначение)	Кадастровая стоимость (руб)
1	2	3	4	5	6	7	8	9
1902	23:43:0118001:6228	Земельный участок	Российская Федерация, Краснодарский край, городской округ город Краснодар, г. Краснодар, пр. 3-й Городецкий, 13	780 +/- 10	2	Для индивидуального жилищного строительства	—	2851329
1903	23:43:0118001:6229	Земельный участок	Российская Федерация, Краснодарский край, городской округ город Краснодар, г. Краснодар, пр. 3-й Городецкий, 11	780 +/- 10	2	Для индивидуального жилищного строительства	—	2851329
1904	23:43:0118001:6230	Земельный участок	Российская Федерация, Краснодарский край, городской округ город Краснодар, г. Краснодар, пр. 3-й Городецкий, 9	600 +/- 9	2	Для индивидуального жилищного строительства	—	2193330
1905	23:43:0118001:6231	Земельный участок	Краснодарский край, г. Краснодар, проезд 3-й Городецкий, уч 7	600 +/- 9	2	Для индивидуального жилищного строительства	—	2193330
1906	23:43:0118001:6232	Земельный участок	Российская Федерация, Краснодарский край, городской округ город Краснодар, г. Краснодар, пр. 3-й Городецкий, 5	600 +/- 9	2	Для индивидуального жилищного строительства	—	2193330
1907	23:43:0118001:6233	Земельный участок	Краснодарский край, г. Краснодар, проезд 3-й Городецкий, уч 3	600 +/- 9	2	Для индивидуального жилищного строительства	—	2193330
1908	23:43:0118001:6234	Земельный участок	Краснодарский край, г. Краснодар, проезд 3-й Городецкий, уч 1	1248 +/- 12	2	Для индивидуального жилищного строительства	—	4562126.4

Начальник отдела		<u>С. П. Черечеча</u>
полное наименование должности	подпись	инициалы, фамилия

М.П.

КАДАСТРОВЫЙ ПЛАН ТЕРРИТОРИИ

Лист № 298	раздела 1	Всего листов раздела 1: 577	Всего разделов: 9	Всего листов: 2092
------------	-----------	-----------------------------	-------------------	--------------------

"14" января 2020 г. № 23/ИСХ/20-28715

Номер кадастрового квартала: 23:43:0118001

Номер п/п	Кадастровый номер объекта недвижимости	Вид объекта недвижимости	Адрес	Площадь или основная характеристика	Категория земель	Виды разрешенного использования	Назначение (проектируемое назначение)	Кадастровая стоимость (руб)
1	2	3	4	5	6	7	8	9
1909	23:43:0118001:6236	Земельный участок	Краснодарский край, г Краснодар, ул Городецкая, уч 22	600 +/- 9	2	Для индивидуального жилищного строительства	—	2193330
1910	23:43:0118001:6259	Земельный участок	Краснодарский край, г Краснодар, проезд 4-й Городецкий, уч 28	600 +/- 9	2	Для индивидуального жилищного строительства	—	2193330
1911	23:43:0118001:6260	Земельный участок	Российская Федерация, Краснодарский край, городской округ город Краснодар, г. Краснодар, пр. 5-й Городецкий, 25	600 +/- 9	2	Для индивидуального жилищного строительства	—	2193330
1912	23:43:0118001:6261	Земельный участок	Российская Федерация, Краснодарский край, городской округ город Краснодар, г. Краснодар, пр-д 5-й Городецкий, 27	600 +/- 9	2	Для индивидуального жилищного строительства	—	2193330
1913	23:43:0118001:6262	Земельный участок	Местоположение установлено относительно ориентира, расположенного в границах участка. Почтовый адрес ориентира: Краснодарский край, г Краснодар, р-н Прикубанский, ул Пригородная, участок 7	600 +/- 9	2	Для индивидуального жилищного строительства	—	2193330
1914	23:43:0118001:6263	Земельный участок	Местоположение установлено относительно ориентира, расположенного в границах участка. Почтовый адрес ориентира: Краснодарский край, г	600 +/- 9	2	Для индивидуального жилищного строительства	—	2193330

Начальник отдела		<u>С. П. Черечеча</u>
полное наименование должности	подпись	инициалы, фамилия

М.П.

КАДАСТРОВЫЙ ПЛАН ТЕРРИТОРИИ

Лист № 299	раздела 1	Всего листов раздела 1: 577	Всего разделов: 9	Всего листов: 2092
------------	-----------	-----------------------------	-------------------	--------------------

"14" января 2020 г. № 23/ИСХ/20-28715

Номер кадастрового квартала: 23:43:0118001

Номер п/п	Кадастровый номер объекта недвижимости	Вид объекта недвижимости	Адрес	Площадь или основная характеристика	Категория земель	Виды разрешенного использования	Назначение (проектируемое назначение)	Кадастровая стоимость (руб)
1	2	3	4	5	6	7	8	9
			Краснодар, р-н Прикубанский, ул Пригородная, участок 6					
1915	23:43:0118001:6264	Земельный участок	Краснодарский край, г Краснодар, проезд 4-й Городецкий, уч 24	679 +/- 9	2	Для индивидуального жилищного строительства	—	2482118.45
1916	23:43:0118001:6265	Земельный участок	Российская Федерация, Краснодарский край, городской округ город Краснодар, г. Краснодар, проезд 4-й Городецкий, 26	600 +/- 9	2	Для индивидуального жилищного строительства	—	2193330
1917	23:43:0118001:6266	Земельный участок	Краснодарский край, г Краснодар, проезд 5-й Городецкий, уч 23	679 +/- 9	2	Для индивидуального жилищного строительства	—	2482118.45
1918	23:43:0118001:6267	Земельный участок	Краснодарский край, г Краснодар, проезд 4-й Городецкий, уч 30	600 +/- 9	2	Для индивидуального жилищного строительства	—	2193330
1919	23:43:0118001:6268	Земельный участок	Местоположение установлено относительно ориентира, расположенного в границах участка. Почтовый адрес ориентира: Краснодарский край, г Краснодар, р-н Прикубанский, ул Пригородная, участок 5	600 +/- 9	2	Для индивидуального жилищного строительства	—	2193330
1920	23:43:0118001:6290	Земельный участок	Краснодарский край, г Краснодар, ул Холмогорская, уч 25	700 +/- 9.26	2	индивидуальные жилые дома	—	2558885

Начальник отдела		<u>С. П. Черечеча</u>
полное наименование должности	подпись	инициалы, фамилия

М.П.

КАДАСТРОВЫЙ ПЛАН ТЕРРИТОРИИ

Лист № 300	раздела 1	Всего листов раздела 1: 577	Всего разделов: 9	Всего листов: 2092
------------	-----------	-----------------------------	-------------------	--------------------

"14" января 2020 г. № 23/ИСХ/20-28715

Номер кадастрового квартала: 23:43:0118001

Номер п/п	Кадастровый номер объекта недвижимости	Вид объекта недвижимости	Адрес	Площадь или основная характеристика	Категория земель	Виды разрешенного использования	Назначение (проектируемое назначение)	Кадастровая стоимость (руб)
1	2	3	4	5	6	7	8	9
1921	23:43:0118001:6302	Земельный участок	Краснодарский край, г Краснодар, проезд 5-й Архангельский, уч 21/2	300 +/- 6	2	для индивидуального жилищного строительства	—	1054134
1922	23:43:0118001:6303	Земельный участок	Российская Федерация, Краснодарский край, городской округ город Краснодар, город Краснодар, ул. Архангельская, 67	300 +/- 6	2	для индивидуального жилищного строительства	—	1054134
1923	23:43:0118001:6304	Земельный участок	Российская Федерация, Краснодарский край, городской округ город Краснодар, город Краснодар, проезд 5-й Архангельский, 21/3	300 +/- 6	2	для индивидуального жилищного строительства	—	1054134
1924	23:43:0118001:6310	Земельный участок	Местоположение установлено относительно ориентира, расположенного в границах участка. Почтовый адрес ориентира: Краснодарский край, г Краснодар, Прикубанский внутригородской округ, отделение почтовой связи Калинино	24894 +/- 55	2	Многоэтажная жилая застройка (высотная застройка). Размещение жилых домов, предназначенных для разделения на квартиры, каждая из которых пригодна для постоянного проживания (жилые дома высотой девять и выше этажей, включая	—	245720458.98

Начальник отдела		<u>С. П. Черечеча</u>
полное наименование должности	подпись	инициалы, фамилия

М.П.

КАДАСТРОВЫЙ ПЛАН ТЕРРИТОРИИ

Лист № 301	раздела 1	Всего листов раздела 1: 577	Всего разделов: 9	Всего листов: 2092
------------	-----------	-----------------------------	-------------------	--------------------

"14" января 2020 г. № 23/ИСХ/20-28715

Номер кадастрового квартала: 23:43:0118001

Номер п/п	Кадастровый номер объекта недвижимости	Вид объекта недвижимости	Адрес	Площадь или основная характеристика	Категория земель	Виды разрешенного использования	Назначение (проектируемое назначение)	Кадастровая стоимость (руб)
1	2	3	4	5	6	7	8	9
						подземные, разделенных на двадцать и более квартир); благоустройство и озеленение придомовых территорий; обустройство спортивных и детских площадок, хозяйственных площадок, размещение подземных гаражей и наземных автостоянок, размещение объектов обслуживания жилой застройки во встроенных, пристроенных и встроенно-пристроенных помещениях многоквартирного дома в отдельных помещениях		

Начальник отдела		<u>С. П. Черечеча</u>
полное наименование должности	подпись	инициалы, фамилия

М.П.

КАДАСТРОВЫЙ ПЛАН ТЕРРИТОРИИ

Лист № 302	раздела 1	Всего листов раздела 1: 577	Всего разделов: 9	Всего листов: 2092
------------	-----------	-----------------------------	-------------------	--------------------

"14" января 2020 г. № 23/ИСХ/20-28715

Номер кадастрового квартала: 23:43:0118001

Номер п/п	Кадастровый номер объекта недвижимости	Вид объекта недвижимости	Адрес	Площадь или основная характеристика	Категория земель	Виды разрешенного использования	Назначение (проектируемое назначение)	Кадастровая стоимость (руб)
1	2	3	4	5	6	7	8	9
						дома, если площадь таких помещений в многоквартирном доме не составляет более 15 % от общей площади дома		
1925	23:43:0118001:6311	Земельный участок	Местоположение установлено относительно ориентира, расположенного в границах участка. Почтовый адрес ориентира: Краснодарский край, г Краснодар, Прикубанский внутригородской округ, отделение почтовой связи Калинино	185 +/- 5	2	Для ведения сельскохозяйственного производства	—	2891.55
1926	23:43:0118001:6312	Земельный участок	Местоположение установлено относительно ориентира, расположенного в границах участка. Почтовый адрес ориентира: Краснодарский край, г Краснодар, Прикубанский внутригородской округ, отделение почтовой связи Калинино	23802 +/- 54	2	Многоэтажная жилая застройка (высотная застройка): Размещение жилых домов, предназначенных для разделения на квартиры, каждая из которых пригодна для постоянного проживания (жилые дома)	—	234941687.3

Начальник отдела		<u>С. П. Черечеча</u>
полное наименование должности	подпись	инициалы, фамилия

М.П.

КАДАСТРОВЫЙ ПЛАН ТЕРРИТОРИИ

Лист № 303	раздела 1	Всего листов раздела 1: 577	Всего разделов: 9	Всего листов: 2092
------------	-----------	-----------------------------	-------------------	--------------------

"14" января 2020 г. № 23/ИСХ/20-28715

Номер кадастрового квартала: 23:43:0118001

Номер п/п	Кадастровый номер объекта недвижимости	Вид объекта недвижимости	Адрес	Площадь или основная характеристика	Категория земель	Виды разрешенного использования	Назначение (проектируемое назначение)	Кадастровая стоимость (руб)
1	2	3	4	5	6	7	8	9
						высотой девять и выше этажей, включая подземные, разделенных на двадцать и более квартир); благоустройство и озеленение придомовых территорий; обустройство спортивных и детских площадок, хозяйственных площадок; размещение подземных гаражей и наземных автостоянок, размещение объектов обслуживания жилой застройки во встроенных, пристроенных и встроенно-пристроенных помещениях		

Начальник отдела		<u>С. П. Черечеча</u>
полное наименование должности	подпись	инициалы, фамилия

М.П.

КАДАСТРОВЫЙ ПЛАН ТЕРРИТОРИИ

Лист № 304	раздела 1	Всего листов раздела 1: 577	Всего разделов: 9	Всего листов: 2092
------------	-----------	-----------------------------	-------------------	--------------------

"14" января 2020 г. № 23/ИСХ/20-28715

Номер кадастрового квартала: 23:43:0118001

Номер п/п	Кадастровый номер объекта недвижимости	Вид объекта недвижимости	Адрес	Площадь или основная характеристика	Категория земель	Виды разрешенного использования	Назначение (проектируемое назначение)	Кадастровая стоимость (руб)
1	2	3	4	5	6	7	8	9
						многоквартирного дома в отдельных помещениях дома, если площадь таких помещений в многоквартирном доме не составляет более 15% от общей площади дома		
1927	23:43:0118001:6353	Земельный участок	Краснодарский край, г Краснодар, проезд 1-й Городецкий, уч 28	600 +/- 9	2	Для индивидуального жилищного строительства	—	2193330
1928	23:43:0118001:6354	Земельный участок	Российская Федерация, Краснодарский край, городской округ город Краснодар, город Краснодар, пр-д 1-й Городецкий, 26	600 +/- 9	2	Для индивидуального жилищного строительства	—	2193330
1929	23:43:0118001:6355	Земельный участок	Российская Федерация, Краснодарский край, городской округ город Краснодар, г. Краснодар, ул. Боголюбовская, 26	600 +/- 9	2	Для индивидуального жилищного строительства	—	2193330
1930	23:43:0118001:6356	Земельный участок	Краснодарский край, г Краснодар, ул Боголюбовская, уч 28	600 +/- 9	2	Для индивидуального жилищного строительства	—	2193330

Начальник отдела		<u>С. П. Черечеча</u>
полное наименование должности	подпись	инициалы, фамилия

М.П.

КАДАСТРОВЫЙ ПЛАН ТЕРРИТОРИИ

Лист № 305	раздела 1	Всего листов раздела 1: 577	Всего разделов: 9	Всего листов: 2092
------------	-----------	-----------------------------	-------------------	--------------------

"14" января 2020 г. № 23/ИСХ/20-28715

Номер кадастрового квартала: 23:43:0118001

Номер п/п	Кадастровый номер объекта недвижимости	Вид объекта недвижимости	Адрес	Площадь или основная характеристика	Категория земель	Виды разрешенного использования	Назначение (проектируемое назначение)	Кадастровая стоимость (руб)
1	2	3	4	5	6	7	8	9
1931	23:43:0118001:6357	Земельный участок	Российская Федерация, Краснодарский край, городской округ город Краснодар, г. Краснодар, ул. Боголюбовская, 30	600 +/- 9	2	Для индивидуального жилищного строительства	—	2193330
1932	23:43:0118001:6358	Земельный участок	Краснодарский край, г Краснодар, проезд 2-й Городецкий, уч 17	605 +/- 9	2	Для индивидуального жилищного строительства	—	2211607.75
1933	23:43:0118001:6359	Земельный участок	Российская Федерация, Краснодарский край, городской округ город Краснодар, г. Краснодар, пр. 2-й Городецкий, 19	648 +/- 9	2	Для индивидуального жилищного строительства	—	2368796.4
1934	23:43:0118001:6360	Земельный участок	Российская Федерация, Краснодарский край, городской округ город Краснодар, г. Краснодар, пр. 2-й Городецкий, 21	648 +/- 9	2	Для индивидуального жилищного строительства	—	2368796.4
1935	23:43:0118001:6361	Земельный участок	Местоположение установлено относительно ориентира, расположенного в границах участка. Почтовый адрес ориентира: Краснодарский край, г Краснодар, р-н Прикубанский, ул Пригородная, участок 15	648 +/- 9	2	Для индивидуального жилищного строительства	—	2368796.4
1936	23:43:0118001:6362	Земельный участок	Краснодарский край, г Краснодар, проезд 2-й Городецкий, уч 25	648 +/- 9	2	Для индивидуального жилищного строительства	—	2368796.4

Начальник отдела		<u>С. П. Черечеча</u>
полное наименование должности	подпись	инициалы, фамилия

М.П.

КАДАСТРОВЫЙ ПЛАН ТЕРРИТОРИИ

Лист № 306	раздела 1	Всего листов раздела 1: 577	Всего разделов: 9	Всего листов: 2092
------------	-----------	-----------------------------	-------------------	--------------------

"14" января 2020 г. № 23/ИСХ/20-28715

Номер кадастрового квартала: 23:43:0118001

Номер п/п	Кадастровый номер объекта недвижимости	Вид объекта недвижимости	Адрес	Площадь или основная характеристика	Категория земель	Виды разрешенного использования	Назначение (проектируемое назначение)	Кадастровая стоимость (руб)
1	2	3	4	5	6	7	8	9
1937	23:43:0118001:6363	Земельный участок	Краснодарский край, г Краснодар, проезд 2-й Городецкий, уч 15	600 +/- 9	2	Для индивидуального жилищного строительства	—	2193330
1938	23:43:0118001:6364	Земельный участок	Местоположение установлено относительно ориентира, расположенного в границах участка. Почтовый адрес ориентира: Краснодарский край, г Краснодар, р-н Прикубанский, ул Пригородная, участок 18	1166 +/- 12	2	Для индивидуального жилищного строительства	—	4262371.3
1939	23:43:0118001:6365	Земельный участок	Местоположение установлено относительно ориентира, расположенного в границах участка. Почтовый адрес ориентира: Краснодарский край, г Краснодар, р-н Прикубанский, ул Пригородная, участок 1	918 +/- 11	2	Для индивидуального жилищного строительства	—	3355794.9
1940	23:43:0118001:6366	Земельный участок	Местоположение установлено относительно ориентира, расположенного в границах участка. Почтовый адрес ориентира: Краснодарский край, г Краснодар, р-н Прикубанский, ул Пригородная, участок 2	600 +/- 9	2	Для индивидуального жилищного строительства	—	2193330
1941	23:43:0118001:6367	Земельный участок	Краснодарский край, г Краснодар, проезд 1-й Городецкий, уч 20	600 +/- 9	2	Для индивидуального жилищного строительства	—	2193330

Начальник отдела		<u>С. П. Черечеча</u>
полное наименование должности	подпись	инициалы, фамилия

М.П.

КАДАСТРОВЫЙ ПЛАН ТЕРРИТОРИИ

Лист № 307	раздела 1	Всего листов раздела 1: 577	Всего разделов: 9	Всего листов: 2092
------------	-----------	-----------------------------	-------------------	--------------------

"14" января 2020 г. № 23/ИСХ/20-28715

Номер кадастрового квартала: 23:43:0118001

Номер п/п	Кадастровый номер объекта недвижимости	Вид объекта недвижимости	Адрес	Площадь или основная характеристика	Категория земель	Виды разрешенного использования	Назначение (проектируемое назначение)	Кадастровая стоимость (руб)
1	2	3	4	5	6	7	8	9
1942	23:43:0118001:6368	Земельный участок	Краснодарский край, г Краснодар, проезд 1-й Городецкий, уч 22	600 +/- 9	2	Для индивидуального жилищного строительства	—	2193330
1943	23:43:0118001:6369	Земельный участок	Краснодарский край, г Краснодар, проезд 1-й Городецкий, уч 24	600 +/- 9	2	Для индивидуального жилищного строительства	—	2193330
1944	23:43:0118001:6370	Земельный участок	Российская Федерация, Краснодарский край, городской округ город Краснодар, г. Краснодар, ул. Боголюбовская, 24	600 +/- 9	2	Для индивидуального жилищного строительства	—	2193330
1945	23:43:0118001:6380	Земельный участок	Российская Федерация, Краснодарский край, городской округ город Краснодар, город Краснодар, ул. Коломенская, 7	622 +/- 9	2	Для индивидуального жилищного строительства	—	2273752.1
1946	23:43:0118001:6381	Земельный участок	Краснодарский край, г Краснодар, проезд 2-й Городецкий, уч 22	611 +/- 9	2	Для индивидуального жилищного строительства	—	2233541.05
1947	23:43:0118001:6382	Земельный участок	Краснодарский край, г Краснодар, проезд 2-й Городецкий, уч 24	601 +/- 9	2	Для индивидуального жилищного строительства	—	2196985.55
1948	23:43:0118001:6383	Земельный участок	Местоположение установлено относительно ориентира, расположенного в границах участка. Почтовый адрес ориентира: Краснодарский край, г Краснодар, р-н Прикубанский, ул	600 +/- 9	2	Для индивидуального жилищного строительства	—	2193330

Начальник отдела		<u>С. П. Черечеча</u>
полное наименование должности	подпись	инициалы, фамилия

М.П.

КАДАСТРОВЫЙ ПЛАН ТЕРРИТОРИИ

Лист № 308	раздела 1	Всего листов раздела 1: 577	Всего разделов: 9	Всего листов: 2092
------------	-----------	-----------------------------	-------------------	--------------------

"14" января 2020 г. № 23/ИСХ/20-28715

Номер кадастрового квартала: 23:43:0118001

Номер п/п	Кадастровый номер объекта недвижимости	Вид объекта недвижимости	Адрес	Площадь или основная характеристика	Категория земель	Виды разрешенного использования	Назначение (проектируемое назначение)	Кадастровая стоимость (руб)
1	2	3	4	5	6	7	8	9
			Пригородная, участок 4					
1949	23:43:0118001:6384	Земельный участок	Местоположение установлено относительно ориентира, расположенного в границах участка. Почтовый адрес ориентира: Краснодарский край, г Краснодар, р-н Прикубанский, ул Пригородная, участок 9	786 +/- 9	2	Для индивидуального жилищного строительства	—	2873262.3
1950	23:43:0118001:6385	Земельный участок	Краснодарский край, г Краснодар, проезд 2-й Городецкий, уч 30	611 +/- 9	2	Для индивидуального жилищного строительства	—	2233541.05
1951	23:43:0118001:6386	Земельный участок	Краснодарский край, г Краснодар, ул Боголюбовская, уч 32	622 +/- 9	2	Для индивидуального жилищного строительства	—	2273752.1
1952	23:43:0118001:6387	Земельный участок	Местоположение установлено относительно ориентира, расположенного в границах участка. Почтовый адрес ориентира: Краснодарский край, г Краснодар, р-н Прикубанский, ул Пригородная, участок 8	786 +/- 9	2	Для индивидуального жилищного строительства	—	2873262.3
1953	23:43:0118001:6388	Земельный участок	Российская Федерация, Краснодарский край, городской округ город Краснодар, город Краснодар, проезд 2-й Городецкий, 28	600 +/- 9	2	Для индивидуального жилищного строительства	—	2193330

Начальник отдела		<u>С. П. Черечеча</u>
полное наименование должности	подпись	инициалы, фамилия

М.П.

КАДАСТРОВЫЙ ПЛАН ТЕРРИТОРИИ

Лист № 309	раздела 1	Всего листов раздела 1: 577	Всего разделов: 9	Всего листов: 2092
------------	-----------	-----------------------------	-------------------	--------------------

"14" января 2020 г. № 23/ИСХ/20-28715

Номер кадастрового квартала: 23:43:0118001

Номер п/п	Кадастровый номер объекта недвижимости	Вид объекта недвижимости	Адрес	Площадь или основная характеристика	Категория земель	Виды разрешенного использования	Назначение (проектируемое назначение)	Кадастровая стоимость (руб)
1	2	3	4	5	6	7	8	9
1954	23:43:0118001:6409	Земельный участок	Местоположение установлено относительно ориентира, расположенного в границах участка. Почтовый адрес ориентира: Краснодарский край, г Краснодар, р-н Прикубанский, ул Пригородная, участок 1	600 +/- 9	2	Для индивидуального жилищного строительства	—	2193330
1955	23:43:0118001:6410	Земельный участок	Местоположение установлено относительно ориентира, расположенного в границах участка. Почтовый адрес ориентира: Краснодарский край, г Краснодар, р-н Прикубанский, ул Пригородная, участок 2	600 +/- 9	2	Для индивидуального жилищного строительства	—	2193330
1956	23:43:0118001:6411	Земельный участок	Местоположение установлено относительно ориентира, расположенного в границах участка. Почтовый адрес ориентира: Краснодарский край, г Краснодар, р-н Прикубанский, ул Пригородная, участок 3	600 +/- 9	2	Для индивидуального жилищного строительства	—	2193330
1957	23:43:0118001:6412	Земельный участок	Местоположение установлено относительно ориентира, расположенного в границах участка. Почтовый адрес ориентира: Краснодарский край, г Краснодар, р-н Прикубанский, ул Пригородная, участок 4	600 +/- 9	2	Для индивидуального жилищного строительства	—	2193330

Начальник отдела		<u>С. П. Черечеча</u>
полное наименование должности	подпись	инициалы, фамилия

М.П.

КАДАСТРОВЫЙ ПЛАН ТЕРРИТОРИИ

Лист № 310	раздела 1	Всего листов раздела 1: 577	Всего разделов: 9	Всего листов: 2092
------------	-----------	-----------------------------	-------------------	--------------------

"14" января 2020 г. № 23/ИСХ/20-28715

Номер кадастрового квартала: 23:43:0118001

Номер п/п	Кадастровый номер объекта недвижимости	Вид объекта недвижимости	Адрес	Площадь или основная характеристика	Категория земель	Виды разрешенного использования	Назначение (проектируемое назначение)	Кадастровая стоимость (руб)
1	2	3	4	5	6	7	8	9
1958	23:43:0118001:6413	Земельный участок	Краснодарский край, г Краснодар, проезд 3-й Городецкий, уч 34	600 +/- 9	2	Для индивидуального жилищного строительства	—	2193330
1959	23:43:0118001:6414	Земельный участок	Краснодарский край, г Краснодар, проезд 3-й Городецкий, уч 36	600 +/- 9	2	Для индивидуального жилищного строительства	—	2193330
1960	23:43:0118001:6415	Земельный участок	Местоположение установлено относительно ориентира, расположенного в границах участка. Почтовый адрес ориентира: Краснодарский край, г Краснодар, р-н Прикубанский, ул Пригородная, участок 13	1023 +/- 11	2	Для индивидуального жилищного строительства	—	3739627.65
1961	23:43:0118001:6416	Земельный участок	Местоположение установлено относительно ориентира, расположенного в границах участка. Почтовый адрес ориентира: Краснодарский край, г Краснодар, р-н Прикубанский, ул Пригородная, участок 8	858 +/- 10	2	Для индивидуального жилищного строительства	—	3136461.9
1962	23:43:0118001:6417	Земельный участок	Местоположение установлено относительно ориентира, расположенного в границах участка. Почтовый адрес ориентира: Краснодарский край, г Краснодар, р-н Прикубанский, ул Пригородная, участок 9	600 +/- 9	2	Для индивидуального жилищного строительства	—	2193330

Начальник отдела		<u>С. П. Черечеча</u>
полное наименование должности	подпись	инициалы, фамилия

М.П.

КАДАСТРОВЫЙ ПЛАН ТЕРРИТОРИИ

Лист № 311	раздела 1	Всего листов раздела 1: 577	Всего разделов: 9	Всего листов: 2092
------------	-----------	-----------------------------	-------------------	--------------------

"14" января 2020 г. № 23/ИСХ/20-28715

Номер кадастрового квартала: 23:43:0118001

Номер п/п	Кадастровый номер объекта недвижимости	Вид объекта недвижимости	Адрес	Площадь или основная характеристика	Категория земель	Виды разрешенного использования	Назначение (проектируемое назначение)	Кадастровая стоимость (руб)
1	2	3	4	5	6	7	8	9
1963	23:43:0118001:6418	Земельный участок	Краснодарский край, г Краснодар, проезд 4-й Городецкий, уч 33	600 +/- 9	2	Для индивидуального жилищного строительства	—	2193330
1964	23:43:0118001:6419	Земельный участок	Местоположение установлено относительно ориентира, расположенного в границах участка. Почтовый адрес ориентира: Краснодарский край, г Краснодар, р-н Прикубанский, ул Пригородная, участок 11	600 +/- 9	2	Для индивидуального жилищного строительства	—	2193330
1965	23:43:0118001:6420	Земельный участок	Российская Федерация, Краснодарский край, городской округ город Краснодар, г. Краснодар, пр-д 4-й Городецкий, 29	600 +/- 9	2	Для индивидуального жилищного строительства	—	2193330
1966	23:43:0118001:6421	Земельный участок	Российская Федерация, Краснодарский край, городской округ город Краснодар, город Краснодар, ул. Боголюбовская, 38	600 +/- 9	2	Для индивидуального жилищного строительства	—	2193330
1967	23:43:0118001:6431	Земельный участок	Российская Федерация, Краснодарский край, городской округ город Краснодар, город Краснодар, ул. Голубиная, 30	1201 +/- 12	2	Для индивидуального жилищного строительства	—	4390315.55
1968	23:43:0118001:6432	Земельный участок	Российская Федерация, Краснодарский край, городской округ город Краснодар, город Краснодар, ул. Народная, 31	800 +/- 10	2	Для индивидуального жилищного строительства	—	2924440

Начальник отдела		<u>С. П. Черечеча</u>
полное наименование должности	подпись	инициалы, фамилия

М.П.

КАДАСТРОВЫЙ ПЛАН ТЕРРИТОРИИ

Лист № 312	раздела 1	Всего листов раздела 1: 577	Всего разделов: 9	Всего листов: 2092
------------	-----------	-----------------------------	-------------------	--------------------

"14" января 2020 г. № 23/ИСХ/20-28715

Номер кадастрового квартала: 23:43:0118001

Номер п/п	Кадастровый номер объекта недвижимости	Вид объекта недвижимости	Адрес	Площадь или основная характеристика	Категория земель	Виды разрешенного использования	Назначение (проектируемое назначение)	Кадастровая стоимость (руб)
1	2	3	4	5	6	7	8	9
1969	23:43:0118001:6517	Земельный участок	Местоположение установлено относительно ориентира, расположенного в границах участка. Почтовый адрес ориентира: Краснодарский край, г Краснодар, р-н Прикубанский, ул Пригородная, участок 1	600 +/- 9	2	Для индивидуального жилищного строительства	—	2193330
1970	23:43:0118001:6518	Земельный участок	Местоположение установлено относительно ориентира, расположенного в границах участка. Почтовый адрес ориентира: Краснодарский край, г Краснодар, р-н Прикубанский, ул Пригородная, участок 17	1200 +/- 12	2	Для индивидуального жилищного строительства	—	4386660
1971	23:43:0118001:6519	Земельный участок	Местоположение установлено относительно ориентира, расположенного в границах участка. Почтовый адрес ориентира: Краснодарский край, г Краснодар, р-н Прикубанский, ул Пригородная, участок 3	600 +/- 9	2	Для индивидуального жилищного строительства	—	2193330
1972	23:43:0118001:6520	Земельный участок	Российская Федерация, Краснодарский край, городской округ город Краснодар, г. Краснодар, ул. Городецкая, 36	600 +/- 9	2	Для индивидуального жилищного строительства	—	2193330
1973	23:43:0118001:6521	Земельный участок	Местоположение установлено относительно ориентира, расположенного в границах участка. Почтовый адрес ориентира: Краснодарский край, г	600 +/- 9	2	Для индивидуального жилищного строительства	—	2193330

Начальник отдела		<u>С. П. Черечеча</u>
полное наименование должности	подпись	инициалы, фамилия

М.П.

КАДАСТРОВЫЙ ПЛАН ТЕРРИТОРИИ

Лист № 313	раздела 1	Всего листов раздела 1: 577	Всего разделов: 9	Всего листов: 2092
------------	-----------	-----------------------------	-------------------	--------------------

"14" января 2020 г. № 23/ИСХ/20-28715

Номер кадастрового квартала: 23:43:0118001

Номер п/п	Кадастровый номер объекта недвижимости	Вид объекта недвижимости	Адрес	Площадь или основная характеристика	Категория земель	Виды разрешенного использования	Назначение (проектируемое назначение)	Кадастровая стоимость (руб)
1	2	3	4	5	6	7	8	9
			Краснодар, р-н Прикубанский, ул Пригородная, участок 5					
1974	23:43:0118001:6522	Земельный участок	Местоположение установлено относительно ориентира, расположенного в границах участка. Почтовый адрес ориентира: Краснодарский край, г Краснодар, р-н Прикубанский, ул Пригородная, участок 6	600 +/- 9	2	Для индивидуального жилищного строительства	—	2193330
1975	23:43:0118001:6523	Земельный участок	Краснодарский край, г Краснодар, проезд 3-й Городецкий, уч 27	600 +/- 9	2	Для индивидуального жилищного строительства	—	2193330
1976	23:43:0118001:6524	Земельный участок	Российская Федерация, Краснодарский край, городской округ город Краснодар, город Краснодар, проезд 3-й Городецкий, 25	600 +/- 9	2	Для индивидуального жилищного строительства	—	2193330
1977	23:43:0118001:6525	Земельный участок	Российская Федерация, Краснодарский край, городской округ город Краснодар, город Краснодар, пр-д 3-й Городецкий, 23	600 +/- 9	2	Для индивидуального жилищного строительства	—	2193330
1978	23:43:0118001:6526	Земельный участок	Краснодарский край, г Краснодар, проезд 3-й Городецкий, уч 21	600 +/- 9	2	Для индивидуального жилищного строительства	—	2193330

Начальник отдела		<u>С. П. Черечеча</u>
полное наименование должности	подпись	инициалы, фамилия

М.П.

КАДАСТРОВЫЙ ПЛАН ТЕРРИТОРИИ

Лист № 314	раздела 1	Всего листов раздела 1: 577	Всего разделов: 9	Всего листов: 2092
------------	-----------	-----------------------------	-------------------	--------------------

"14" января 2020 г. № 23/ИСХ/20-28715

Номер кадастрового квартала: 23:43:0118001

Номер п/п	Кадастровый номер объекта недвижимости	Вид объекта недвижимости	Адрес	Площадь или основная характеристика	Категория земель	Виды разрешенного использования	Назначение (проектируемое назначение)	Кадастровая стоимость (руб)
1	2	3	4	5	6	7	8	9
1979	23:43:0118001:6527	Земельный участок	Краснодарский край, г Краснодар, проезд 3-й Городецкий, уч 19	600 +/- 9	2	Для индивидуального жилищного строительства	—	2193330
1980	23:43:0118001:6528	Земельный участок	Краснодарский край, г Краснодар, проезд 3-й Городецкий, уч 17	600 +/- 9	2	Для индивидуального жилищного строительства	—	2193330
1981	23:43:0118001:6529	Земельный участок	Краснодарский край, г Краснодар, проезд 3-й Городецкий, уч 15	600 +/- 9	2	Для индивидуального жилищного строительства	—	2193330
1982	23:43:0118001:6530	Земельный участок	Местоположение установлено относительно ориентира, расположенного в границах участка. Почтовый адрес ориентира: Краснодарский край, г Краснодар, р-н Прикубанский, ул Пригородная, участок 14	600 +/- 9	2	Для индивидуального жилищного строительства	—	2193330
1983	23:43:0118001:6531	Земельный участок	Краснодарский край, г Краснодар, ул Коломенская, уч 15	600 +/- 9	2	Для индивидуального жилищного строительства	—	2193330
1984	23:43:0118001:6532	Земельный участок	Краснодарский край, г Краснодар, ул Коломенская, уч 17	600 +/- 9	2	Для индивидуального жилищного строительства	—	2193330

Начальник отдела		<u>С. П. Черечеча</u>
полное наименование должности	подпись	инициалы, фамилия

М.П.

КАДАСТРОВЫЙ ПЛАН ТЕРРИТОРИИ

Лист № 315	раздела 1	Всего листов раздела 1: 577	Всего разделов: 9	Всего листов: 2092
------------	-----------	-----------------------------	-------------------	--------------------

"14" января 2020 г. № 23/ИСХ/20-28715

Номер кадастрового квартала: 23:43:0118001

Номер п/п	Кадастровый номер объекта недвижимости	Вид объекта недвижимости	Адрес	Площадь или основная характеристика	Категория земель	Виды разрешенного использования	Назначение (проектируемое назначение)	Кадастровая стоимость (руб)
1	2	3	4	5	6	7	8	9
1985	23:43:0118001:6533	Земельный участок	Российская Федерация, Краснодарский край, городской округ город Краснодар, город Краснодар, ул. Городецкая, 32	600 +/- 9	2	Для индивидуального жилищного строительства	—	2193330
1986	23:43:0118001:6541	Земельный участок	Краснодарский край, г Краснодар, ул им Дзержинского, уч 231А	5232 +/- 25	2	объекты розничной торговли	—	39910690.08
1987	23:43:0118001:6542	Земельный участок	Краснодарский край, г Краснодар, ул им Дзержинского, уч 231В	4768 +/- 24	2	объекты розничной торговли	—	36371209.92
1988	23:43:0118001:6544	Земельный участок	Местоположение установлено относительно ориентира, расположенного в границах участка. Почтовый адрес ориентира: 350005 Краснодарский край, г Краснодар, р-н Прикубанский внутригородской округ, ул им Александра Покрышкина	990 +/- 11	2	Для строительства многоэтажных жилых домов	—	11110997.7
1989	23:43:0118001:6549	Земельный участок	Местоположение установлено относительно ориентира, расположенного в границах участка. Почтовый адрес ориентира: Российская Федерация, Краснодарский край, г. Краснодар, Прикубанский внутригородской округ, ул. Пригородная	165213 +/- 142	2	многоэтажные и среднеэтажные жилые дома, в том числе со встроенно-пристроенными помещениями общественного назначения	—	1535656487.13
1990	23:43:0118001:6550	Земельный участок	Местоположение установлено относительно ориентира,	50987 +/- 79	2	многоэтажные и среднеэтажные	—	473924674.87

Начальник отдела		<u>С. П. Черечеча</u>
полное наименование должности	подпись	инициалы, фамилия

М.П.

КАДАСТРОВЫЙ ПЛАН ТЕРРИТОРИИ

Лист № 316	раздела 1	Всего листов раздела 1: 577	Всего разделов: 9	Всего листов: 2092
------------	-----------	-----------------------------	-------------------	--------------------

"14" января 2020 г. № 23/ИСХ/20-28715

Номер кадастрового квартала: 23:43:0118001

Номер п/п	Кадастровый номер объекта недвижимости	Вид объекта недвижимости	Адрес	Площадь или основная характеристика	Категория земель	Виды разрешенного использования	Назначение (проектируемое назначение)	Кадастровая стоимость (руб)
1	2	3	4	5	6	7	8	9
			расположенного в границах участка. Почтовый адрес ориентира: Российская Федерация, Краснодарский край, г. Краснодар, Прикубанский внутригородской округ, ул. Пригородная			жилые дома, в том числе со встроенно-пристроенными помещениями общественного назначения		
1991	23:43:0118001:6709	Земельный участок	Местоположение установлено относительно ориентира, расположенного в границах участка. Почтовый адрес ориентира: Краснодарский край, г. Краснодар, р-н Прикубанский внутригородской округ, ул им Александра Покрышкина	24816 +/- 55	2	Спорт	—	50969582.4
1992	23:43:0118001:6710	Земельный участок	Местоположение установлено относительно ориентира, расположенного в границах участка. Почтовый адрес ориентира: 350005 Краснодарский край, г. Краснодар, ул им. Александра Покрышкина	33894 +/- 64	2	Дошкольное, начальное и среднее общее образование	—	69614886.6
1993	23:43:0118001:6711	Земельный участок	Местоположение установлено относительно ориентира, расположенного в границах участка. Почтовый адрес ориентира: Краснодарский край, г. Краснодар, р-н Прикубанский внутригородской округ, ул им Александра Покрышкина	91 +/- 3	2	Земельные участки (территории) общего пользования, коммунальное обслуживание	—	208257.14

Начальник отдела		<u>С. П. Черечеча</u>
полное наименование должности	подпись	инициалы, фамилия

М.П.

КАДАСТРОВЫЙ ПЛАН ТЕРРИТОРИИ

Лист № 317	раздела 1	Всего листов раздела 1: 577	Всего разделов: 9	Всего листов: 2092
------------	-----------	-----------------------------	-------------------	--------------------

"14" января 2020 г. № 23/ИСХ/20-28715

Номер кадастрового квартала: 23:43:0118001

Номер п/п	Кадастровый номер объекта недвижимости	Вид объекта недвижимости	Адрес	Площадь или основная характеристика	Категория земель	Виды разрешенного использования	Назначение (проектируемое назначение)	Кадастровая стоимость (руб)
1	2	3	4	5	6	7	8	9
1994	23:43:0118001:6712	Земельный участок	Местоположение установлено относительно ориентира, расположенного в границах участка. Почтовый адрес ориентира: Краснодарский край, г Краснодар, р-н Прикубанский внутригородской округ, ул им Александра Покрышкина	10377 +/- 36	2	Земельные участки (территории) общего пользования, коммунальное обслуживание	—	23748179.58
1995	23:43:0118001:6713	Земельный участок	Местоположение установлено относительно ориентира, расположенного в границах участка. Почтовый адрес ориентира: Краснодарский край, г Краснодар, р-н Прикубанский внутригородской округ, ул им Александра Покрышкина	7904 +/- 31	2	Земельные участки (территории) общего пользования, коммунальное обслуживание	—	18088620.16
1996	23:43:0118001:6714	Земельный участок	Местоположение установлено относительно ориентира, расположенного в границах участка. Почтовый адрес ориентира: Краснодарский край, г Краснодар, р-н Прикубанский внутригородской округ, ул им Александра Покрышкина	2161 +/- 16	2	Земельные участки (территории) общего пользования, коммунальное обслуживание	—	4945534.94
1997	23:43:0118001:6715	Земельный участок	Местоположение установлено относительно ориентира, расположенного в границах участка. Почтовый адрес ориентира: Краснодарский край, г Краснодар, р-н Прикубанский внутригородской округ, ул им	11145 +/- 37	2	Земельные участки (территории) общего пользования, коммунальное обслуживание	—	25505778.3

Начальник отдела		<u>С. П. Черечеча</u>
полное наименование должности	подпись	инициалы, фамилия

М.П.

КАДАСТРОВЫЙ ПЛАН ТЕРРИТОРИИ

Лист № 318	раздела 1	Всего листов раздела 1: 577	Всего разделов: 9	Всего листов: 2092
------------	-----------	-----------------------------	-------------------	--------------------

"14" января 2020 г. № 23/ИСХ/20-28715

Номер кадастрового квартала: 23:43:0118001

Номер п/п	Кадастровый номер объекта недвижимости	Вид объекта недвижимости	Адрес	Площадь или основная характеристика	Категория земель	Виды разрешенного использования	Назначение (проектируемое назначение)	Кадастровая стоимость (руб)
1	2	3	4	5	6	7	8	9
			Александра Покрышкина					
1998	23:43:0118001:6965	Земельный участок	Местоположение установлено относительно ориентира, расположенного в границах участка. Почтовый адрес ориентира: Краснодарский край, г Краснодар, р-н Прикубанский, ул Пригородная, участок 1	16068 +/- 44	2	Для ведения сельскохозяйственного производства	—	251142.84
1999	23:43:0118001:6971	Земельный участок	Краснодарский край, г Краснодар, проезд 3-й Звенигородский, уч 41	3918 +/- 22	2	Бытовое обслуживание, магазины, спорт	—	26834617.08
2000	23:43:0118001:6981	Земельный участок	Местоположение установлено относительно ориентира, расположенного в границах участка. Почтовый адрес ориентира: Краснодарский край, г Краснодар, р-н Прикубанский, ул Пригородная	600 +/- 9	2	Для ведения сельскохозяйственного производства	—	9378
2001	23:43:0118001:6982	Земельный участок	Местоположение установлено относительно ориентира, расположенного в границах участка. Почтовый адрес ориентира: Краснодарский край, г Краснодар, р-н Прикубанский, ул Пригородная	33633 +/- 64	2	земельные участки (территории) общего пользования	—	525683.79
2002	23:43:0118001:6983	Земельный участок	Российская Федерация, Краснодарский край, городской округ город Краснодар, город Краснодар, проезд 3-й Звенигородский, 79/1	1140 +/- 12	2	Размещение объектов капитального строительства, предназначенных	—	7807928.4

Начальник отдела		<u>С. П. Черечеча</u>
полное наименование должности	подпись	инициалы, фамилия

М.П.

КАДАСТРОВЫЙ ПЛАН ТЕРРИТОРИИ

Лист № 319	раздела 1	Всего листов раздела 1: 577	Всего разделов: 9	Всего листов: 2092
------------	-----------	-----------------------------	-------------------	--------------------

"14" января 2020 г. № 23/ИСХ/20-28715

Номер кадастрового квартала: 23:43:0118001

Номер п/п	Кадастровый номер объекта недвижимости	Вид объекта недвижимости	Адрес	Площадь или основная характеристика	Категория земель	Виды разрешенного использования	Назначение (проектируемое назначение)	Кадастровая стоимость (руб)
1	2	3	4	5	6	7	8	9
						для продажи товаров, торговая площадь которых составляет до 5000 кв.м.		
2003	23:43:0118001:6985	Земельный участок	Местоположение установлено относительно ориентира, расположенного в границах участка. Почтовый адрес ориентира: Краснодарский край, г Краснодар, р-н Прикубанский внутригородской округ, ул Пригородная	600 +/- 7	2	Индивидуальные жилые дома	—	2193330
2004	23:43:0118001:6986	Земельный участок	Местоположение установлено относительно ориентира, расположенного в границах участка. Почтовый адрес ориентира: Краснодарский край, г Краснодар, р-н Прикубанский внутригородской округ, ул Пригородная	6787 +/- 38	2	Индивидуальные жилые дома	—	24810217.85
2005	23:43:0118001:7003	Земельный участок	Краснодарский край, г Краснодар, ул Беломорская, уч 14	1811 +/- 15	2	для индивидуального жилищного строительства	—	6282069.24
2006	23:43:0118001:7006	Земельный участок	Краснодарский край, г Краснодар, проезд 4-й Архангельский, уч 15	335 +/- 6.40	2	для индивидуального жилищного строительства	—	1163408.1

Начальник отдела		<u>С. П. Черечеча</u>
полное наименование должности	подпись	инициалы, фамилия

М.П.

КАДАСТРОВЫЙ ПЛАН ТЕРРИТОРИИ

Лист № 320	раздела 1	Всего листов раздела 1: 577	Всего разделов: 9	Всего листов: 2092
------------	-----------	-----------------------------	-------------------	--------------------

"14" января 2020 г. № 23/ИСХ/20-28715

Номер кадастрового квартала: 23:43:0118001

Номер п/п	Кадастровый номер объекта недвижимости	Вид объекта недвижимости	Адрес	Площадь или основная характеристика	Категория земель	Виды разрешенного использования	Назначение (проектируемое назначение)	Кадастровая стоимость (руб)
1	2	3	4	5	6	7	8	9
2007	23:43:0118001:7007	Земельный участок	Краснодарский край, г Краснодар, проезд 4-й Архангельский, уч 15/1	493 +/- 7.77	2	для индивидуального жилищного строительства	—	1712119.98
2008	23:43:0118001:7016	Земельный участок	Местоположение установлено относительно ориентира, расположенного в границах участка. Почтовый адрес ориентира: Краснодарский край, г Краснодар, р-н Прикубанский, ул Пригородная, уч 1	1071 +/- 54	2	Для индивидуального жилищного строительства	—	3915094.05
2009	23:43:0118001:7017	Земельный участок	Местоположение установлено относительно ориентира, расположенного в границах участка. Почтовый адрес ориентира: Краснодарский край, г Краснодар, р-н Прикубанский, ул Пригородная, уч 2	636 +/- 15	2	Для индивидуального жилищного строительства	—	2324929.8
2010	23:43:0118001:7018	Земельный участок	Местоположение установлено относительно ориентира, расположенного в границах участка. Почтовый адрес ориентира: Краснодарский край, г Краснодар, р-н Прикубанский, ул Пригородная, уч 6	602 +/- 15	2	Для индивидуального жилищного строительства	—	2200641.1
2011	23:43:0118001:7019	Земельный участок	Местоположение установлено относительно ориентира, расположенного в границах участка. Почтовый адрес ориентира: Краснодарский край, г	654 +/- 15	2	Для индивидуального жилищного строительства	—	2390729.7

Начальник отдела		<u>С. П. Черечеча</u>
полное наименование должности	подпись	инициалы, фамилия

М.П.

КАДАСТРОВЫЙ ПЛАН ТЕРРИТОРИИ

Лист № 321	раздела 1	Всего листов раздела 1: 577	Всего разделов: 9	Всего листов: 2092
------------	-----------	-----------------------------	-------------------	--------------------

"14" января 2020 г. № 23/ИСХ/20-28715

Номер кадастрового квартала: 23:43:0118001

Номер п/п	Кадастровый номер объекта недвижимости	Вид объекта недвижимости	Адрес	Площадь или основная характеристика	Категория земель	Виды разрешенного использования	Назначение (проектируемое назначение)	Кадастровая стоимость (руб)
1	2	3	4	5	6	7	8	9
			Краснодар, р-н Прикубанский, ул Пригородная, уч 4					
2012	23:43:0118001:7020	Земельный участок	Местоположение установлено относительно ориентира, расположенного в границах участка. Почтовый адрес ориентира: Краснодарский край, г Краснодар, р-н Прикубанский, ул Пригородная, уч 5	709 +/- 15	2	Для индивидуального жилищного строительства	—	2591784.95
2013	23:43:0118001:7021	Земельный участок	Местоположение установлено относительно ориентира, расположенного в границах участка. Почтовый адрес ориентира: Краснодарский край, г Краснодар, р-н Прикубанский, ул Пригородная, уч 3	751 +/- 15	2	Для индивидуального жилищного строительства	—	2745318.05
2014	23:43:0118001:7039	Земельный участок	Местоположение установлено относительно ориентира, расположенного в границах участка. Почтовый адрес ориентира: Краснодарский край, г Краснодар, р-н Прикубанский, ул Пригородная	600 +/- 9	2	Для индивидуального жилищного строительства	—	2193330
2015	23:43:0118001:7040	Земельный участок	Местоположение установлено относительно ориентира, расположенного в границах участка. Почтовый адрес ориентира: Краснодарский край, г Краснодар, р-н Прикубанский, ул Пригородная	633 +/- 9	2	Для индивидуального жилищного строительства	—	2313963.15

Начальник отдела		<u>С. П. Черечеча</u>
полное наименование должности	подпись	инициалы, фамилия

М.П.

КАДАСТРОВЫЙ ПЛАН ТЕРРИТОРИИ

Лист № 322	раздела 1	Всего листов раздела 1: 577	Всего разделов: 9	Всего листов: 2092
------------	-----------	-----------------------------	-------------------	--------------------

"14" января 2020 г. № 23/ИСХ/20-28715

Номер кадастрового квартала: 23:43:0118001

Номер п/п	Кадастровый номер объекта недвижимости	Вид объекта недвижимости	Адрес	Площадь или основная характеристика	Категория земель	Виды разрешенного использования	Назначение (проектируемое назначение)	Кадастровая стоимость (руб)
1	2	3	4	5	6	7	8	9
2016	23:43:0118001:7041	Земельный участок	Местоположение установлено относительно ориентира, расположенного в границах участка. Почтовый адрес ориентира: Краснодарский край, г Краснодар, р-н Прикубанский, ул Пригородная	600 +/- 9	2	Для индивидуального жилищного строительства	—	2193330
2017	23:43:0118001:7044	Земельный участок	Местоположение установлено относительно ориентира, расположенного в границах участка. Почтовый адрес ориентира: Краснодарский край, г Краснодар, Прикубанский внутригородской округ	300 +/- 6.06	2	Для индивидуального жилищного строительства	—	1053168
2018	23:43:0118001:7045	Земельный участок	Местоположение установлено относительно ориентира, расположенного в границах участка. Почтовый адрес ориентира: Краснодарский край, г Краснодар, Прикубанский внутригородской округ	482 +/- 7.68	2	Для индивидуального жилищного строительства	—	1692089.92
2019	23:43:0118001:7049	Земельный участок	Российская Федерация, Краснодарский край, городской округ город Краснодар, город Краснодар, ул. Новоафонская, 17А	350 +/- 6	2	Для индивидуального жилищного строительства	—	1279442.5
2020	23:43:0118001:7050	Земельный участок	Российская Федерация, Краснодарский край, городской округ город Краснодар, город Краснодар, ул. Новоафонская,	333 +/- 6	2	Для индивидуального жилищного строительства	—	1217298.15

Начальник отдела		<u>С. П. Черечеча</u>
полное наименование должности	подпись	инициалы, фамилия

М.П.

КАДАСТРОВЫЙ ПЛАН ТЕРРИТОРИИ

Лист № 323	раздела 1	Всего листов раздела 1: 577	Всего разделов: 9	Всего листов: 2092
------------	-----------	-----------------------------	-------------------	--------------------

"14" января 2020 г. № 23/ИСХ/20-28715

Номер кадастрового квартала: 23:43:0118001

Номер п/п	Кадастровый номер объекта недвижимости	Вид объекта недвижимости	Адрес	Площадь или основная характеристика	Категория земель	Виды разрешенного использования	Назначение (проектируемое назначение)	Кадастровая стоимость (руб)
1	2	3	4	5	6	7	8	9
			15/2					
2021	23:43:0118001:7051	Земельный участок	Российская Федерация, Краснодарский край, городской округ город Краснодар, город Краснодар, ул. Новоафонская, 15/3	334 +/- 6	2	Для индивидуального жилищного строительства	—	1220953.7
2022	23:43:0118001:7061	Земельный участок	Местоположение установлено относительно ориентира, расположенного в границах участка. Почтовый адрес ориентира: Российская Федерация, Краснодарский край, г. Краснодар, Прикубанский внутригородской округ	8976 +/- 33	2	Многоэтажные и среднеэтажные жилые дома, в том числе со встроенно-пристроенными помещениями общественного назначения; общественные здания административного назначения	—	94384345.44
2023	23:43:0118001:7062	Земельный участок	Местоположение установлено относительно ориентира, расположенного в границах участка. Почтовый адрес ориентира: Российская Федерация, Краснодарский край, г. Краснодар, Прикубанский внутригородской округ	385 +/- 7	2	Многоэтажные и среднеэтажные жилые дома, в том числе со встроенно-пристроенными помещениями общественного назначения; общественные здания админис	—	4048348.15

Начальник отдела		<u>С. П. Черечеча</u>
полное наименование должности	подпись	инициалы, фамилия

М.П.

КАДАСТРОВЫЙ ПЛАН ТЕРРИТОРИИ

Лист № 324	раздела 1	Всего листов раздела 1: 577	Всего разделов: 9	Всего листов: 2092
------------	-----------	-----------------------------	-------------------	--------------------

"14" января 2020 г. № 23/ИСХ/20-28715

Номер кадастрового квартала: 23:43:0118001

Номер п/п	Кадастровый номер объекта недвижимости	Вид объекта недвижимости	Адрес	Площадь или основная характеристика	Категория земель	Виды разрешенного использования	Назначение (проектируемое назначение)	Кадастровая стоимость (руб)
1	2	3	4	5	6	7	8	9
						тративного назначения		
2024	23:43:0118001:7063	Земельный участок	Местоположение установлено относительно ориентира, расположенного в границах участка. Почтовый адрес ориентира: Российская Федерация, Краснодарский край, г. Краснодар, Прикубанский внутригородской округ	40087 +/- 70	2	Многоэтажные и среднеэтажные жилые дома, в том числе со встроенно-пристроенными помещениями общественного назначения; общественные здания административного назначения	—	421522421.53
2025	23:43:0118001:7064	Земельный участок	Местоположение установлено относительно ориентира, расположенного в границах участка. Почтовый адрес ориентира: Российская Федерация, Краснодарский край, г. Краснодар, Прикубанский внутригородской округ	1823 +/- 15	2	Многоэтажные и среднеэтажные жилые дома, в том числе со встроенно-пристроенными помещениями общественного назначения; общественные здания административного назначения	—	19169191.37

Начальник отдела		<u>С. П. Черечеча</u>
полное наименование должности	подпись	инициалы, фамилия

М.П.

КАДАСТРОВЫЙ ПЛАН ТЕРРИТОРИИ

Лист № 325	раздела 1	Всего листов раздела 1: 577	Всего разделов: 9	Всего листов: 2092
------------	-----------	-----------------------------	-------------------	--------------------

"14" января 2020 г. № 23/ИСХ/20-28715

Номер кадастрового квартала: 23:43:0118001

Номер п/п	Кадастровый номер объекта недвижимости	Вид объекта недвижимости	Адрес	Площадь или основная характеристика	Категория земель	Виды разрешенного использования	Назначение (проектируемое назначение)	Кадастровая стоимость (руб)
1	2	3	4	5	6	7	8	9
2026	23:43:0118001:7070	Земельный участок	Местоположение установлено относительно ориентира, расположенного в границах участка. Почтовый адрес ориентира: Краснодарский край, г Краснодар, ул Пригородная, Прикубанский внутригородской округ	14793 +/- 42.57	2	Для комплексного освоения в целях жилищного строительства	—	31963150.53
2027	23:43:0118001:7071	Земельный участок	Местоположение установлено относительно ориентира, расположенного в границах участка. Почтовый адрес ориентира: Краснодарский край, г Краснодар, ул Пригородная, Прикубанский внутригородской округ	128336 +/- 125.38	2	Для комплексного освоения в целях жилищного строительства	—	277294861.52
2028	23:43:0118001:7072	Земельный участок	Местоположение установлено относительно ориентира, расположенного в границах участка. Почтовый адрес ориентира: Краснодарский край, г Краснодар, ул Пригородная, Прикубанский внутригородской округ	164992 +/- 142.17	2	Для комплексного освоения в целях жилищного строительства	—	356497271.16
2029	23:43:0118001:7073	Земельный участок	Местоположение установлено относительно ориентира, расположенного в границах участка. Почтовый адрес ориентира: Краснодарский край, г Краснодар, ул Пригородная, Прикубанский внутригородской округ	25153 +/- 55.51	2	Для комплексного освоения в целях жилищного строительства	—	54347943.3

Начальник отдела		<u>С. П. Черечеча</u>
полное наименование должности	подпись	инициалы, фамилия

М.П.

КАДАСТРОВЫЙ ПЛАН ТЕРРИТОРИИ

Лист № 326	раздела 1	Всего листов раздела 1: 577	Всего разделов: 9	Всего листов: 2092
------------	-----------	-----------------------------	-------------------	--------------------

"14" января 2020 г. № 23/ИСХ/20-28715

Номер кадастрового квартала: 23:43:0118001

Номер п/п	Кадастровый номер объекта недвижимости	Вид объекта недвижимости	Адрес	Площадь или основная характеристика	Категория земель	Виды разрешенного использования	Назначение (проектируемое назначение)	Кадастровая стоимость (руб)
1	2	3	4	5	6	7	8	9
			округ					
2030	23:43:0118001:7074	Земельный участок	Местоположение установлено относительно ориентира, расположенного в границах участка. Почтовый адрес ориентира: Краснодарский край, г Краснодар, ул Пригородная, Прикубанский внутригородской округ	170355 +/- 144.46	2	Для комплексного освоения в целях жилищного строительства	—	368085074.6
2031	23:43:0118001:7075	Земельный участок	Местоположение установлено относительно ориентира, расположенного в границах участка. Почтовый адрес ориентира: Краснодарский край, г Краснодар, ул Пригородная, Прикубанский внутригородской округ	155911 +/- 138.20	2	Для комплексного освоения в целях жилищного строительства	—	336876006.38
2032	23:43:0118001:7076	Земельный участок	Местоположение установлено относительно ориентира, расположенного в границах участка. Почтовый адрес ориентира: Краснодарский край, г Краснодар, ул Пригородная, Прикубанский внутригородской округ	66482 +/- 90.24	2	Для комплексного освоения в целях жилищного строительства	—	143647277.33
2033	23:43:0118001:7077	Земельный участок	Местоположение установлено относительно ориентира, расположенного в границах участка. Почтовый адрес ориентира: Краснодарский край, г	150657 +/- 135.85	2	Для комплексного освоения в целях жилищного строительства	—	325523718.62

Начальник отдела		<u>С. П. Черечеча</u>
полное наименование должности	подпись	инициалы, фамилия

М.П.

КАДАСТРОВЫЙ ПЛАН ТЕРРИТОРИИ

Лист № 327	раздела 1	Всего листов раздела 1: 577	Всего разделов: 9	Всего листов: 2092
------------	-----------	-----------------------------	-------------------	--------------------

"14" января 2020 г. № 23/ИСХ/20-28715

Номер кадастрового квартала: 23:43:0118001

Номер п/п	Кадастровый номер объекта недвижимости	Вид объекта недвижимости	Адрес	Площадь или основная характеристика	Категория земель	Виды разрешенного использования	Назначение (проектируемое назначение)	Кадастровая стоимость (руб)
1	2	3	4	5	6	7	8	9
			Краснодар, ул Пригородная, Прикубанский внутригородской округ					
2034	23:43:0118001:7083	Земельный участок	Местоположение установлено относительно ориентира, расположенного в границах участка. Почтовый адрес ориентира: Краснодарский край, г Краснодар, Прикубанский внутригородской округ, отделение почтовой связи Калинино	1038 +/- 11	2	Для ведения сельскохозяйственного производства	—	16223.94
2035	23:43:0118001:7084	Земельный участок	Местоположение установлено относительно ориентира, расположенного в границах участка. Почтовый адрес ориентира: Краснодарский край, г Краснодар, Прикубанский внутригородской округ, отделение почтовой связи Калинино	8135 +/- 32	2	Объекты торговли (торговые центры, торгово-развлекательные центры (комплексы))	—	55717103.1
2036	23:43:0118001:7085	Земельный участок	Местоположение установлено относительно ориентира, расположенного в границах участка. Почтовый адрес ориентира: Краснодарский край, г Краснодар, Прикубанский внутригородской округ, отделение почтовой связи Калинино	11747 +/- 38	2	Для ведения сельскохозяйственного производства	—	183605.61

Начальник отдела		<u>С. П. Черечеча</u>
полное наименование должности	подпись	инициалы, фамилия

М.П.

КАДАСТРОВЫЙ ПЛАН ТЕРРИТОРИИ

Лист № 328	раздела 1	Всего листов раздела 1: 577	Всего разделов: 9	Всего листов: 2092
------------	-----------	-----------------------------	-------------------	--------------------

"14" января 2020 г. № 23/ИСХ/20-28715

Номер кадастрового квартала: 23:43:0118001

Номер п/п	Кадастровый номер объекта недвижимости	Вид объекта недвижимости	Адрес	Площадь или основная характеристика	Категория земель	Виды разрешенного использования	Назначение (проектируемое назначение)	Кадастровая стоимость (руб)
1	2	3	4	5	6	7	8	9
2037	23:43:0118001:7092 Количество контуров - 3.	Земельный участок	Местоположение установлено относительно ориентира, расположенного в границах участка. Почтовый адрес ориентира: Краснодарский край, г Краснодар, р-н Прикубанский, ул Пригородная, участок 1	23372 +/- 53	2	Земельные участки (территории) общего пользования	—	—
2038	23:43:0118001:7093	Земельный участок	Краснодарский край, г Краснодар, ул Пригородная, уч 50	731 +/- 9	2	Магазины	—	5006662.86
2039	23:43:0118001:7109	Земельный участок	Краснодарский край, г Краснодар, проезд 6-й Архангельский, уч 26А	400 +/- 7	2	для индивидуального жилищного строительства	—	1412904
2040	23:43:0118001:7110	Земельный участок	Краснодарский край, г Краснодар, ул Архангельская, уч 70	400 +/- 7	2	для индивидуального жилищного строительства	—	1412904
2041	23:43:0118001:7120	Земельный участок	Краснодарский край, г Краснодар, проезд 3-й Архангельский, уч 36	513 +/- 7.93	2	для индивидуального жилищного строительства	—	1809094.5
2042	23:43:0118001:7121	Земельный участок	Краснодарский край, г Краснодар, ул Беломорская, уч 30	513 +/- 7.93	2	для индивидуального жилищного строительства	—	1809094.5
2043	23:43:0118001:7127	Земельный участок	Местоположение установлено относительно ориентира, расположенного в границах участка. Почтовый адрес ориентира: Краснодарский край, г	729 +/- 9	2	Для индивидуального жилищного строительства	—	2664895.95

Начальник отдела		<u>С. П. Черечеча</u>
полное наименование должности	подпись	инициалы, фамилия

М.П.

КАДАСТРОВЫЙ ПЛАН ТЕРРИТОРИИ

Лист № 329	раздела 1	Всего листов раздела 1: 577	Всего разделов: 9	Всего листов: 2092
------------	-----------	-----------------------------	-------------------	--------------------

"14" января 2020 г. № 23/ИСХ/20-28715

Номер кадастрового квартала: 23:43:0118001

Номер п/п	Кадастровый номер объекта недвижимости	Вид объекта недвижимости	Адрес	Площадь или основная характеристика	Категория земель	Виды разрешенного использования	Назначение (проектируемое назначение)	Кадастровая стоимость (руб)
1	2	3	4	5	6	7	8	9
			Краснодар, р-н Прикубанский, ул Пригородная					
2044	23:43:0118001:7128	Земельный участок	Местоположение установлено относительно ориентира, расположенного в границах участка. Почтовый адрес ориентира: Краснодарский край, г Краснодар, р-н Прикубанский, ул Пригородная	935 +/- 11	2	Для индивидуального жилищного строительства	—	3417939.25
2045	23:43:0118001:7132	Земельный участок	Местоположение установлено относительно ориентира, расположенного в границах участка. Почтовый адрес ориентира: 350005 Краснодарский край, г Краснодар, ул им Александра Покрышкина, Прикубанский внутригородской округ	7418 +/- 30	2	Для строительства многоэтажных жилых домов	—	73606885.32
2046	23:43:0118001:7134	Земельный участок	Местоположение установлено относительно ориентира, расположенного в границах участка. Почтовый адрес ориентира: Краснодарский край, г Краснодар, р-н Прикубанский, ул Пригородная, участок 1	600 +/- 11	2	Для индивидуального жилищного строительства	—	2193330
2047	23:43:0118001:7135	Земельный участок	Местоположение установлено относительно ориентира, расположенного в границах участка. Почтовый адрес ориентира: Краснодарский край, г Краснодар, р-н Прикубанский, ул	600 +/- 9	2	Для индивидуального жилищного строительства	—	2193330

Начальник отдела		<u>С. П. Черечеча</u>
полное наименование должности	подпись	инициалы, фамилия

М.П.

КАДАСТРОВЫЙ ПЛАН ТЕРРИТОРИИ

Лист № 330	раздела 1	Всего листов раздела 1: 577	Всего разделов: 9	Всего листов: 2092
------------	-----------	-----------------------------	-------------------	--------------------

"14" января 2020 г. № 23/ИСХ/20-28715

Номер кадастрового квартала: 23:43:0118001

Номер п/п	Кадастровый номер объекта недвижимости	Вид объекта недвижимости	Адрес	Площадь или основная характеристика	Категория земель	Виды разрешенного использования	Назначение (проектируемое назначение)	Кадастровая стоимость (руб)
1	2	3	4	5	6	7	8	9
			Пригородная, участок 25					
2048	23:43:0118001:7136	Земельный участок	Местоположение установлено относительно ориентира, расположенного в границах участка. Почтовый адрес ориентира: Краснодарский край, г Краснодар, р-н Прикубанский, ул Пригородная, участок 3	700 +/- 9	2	Для индивидуального жилищного строительства	—	2558885
2049	23:43:0118001:7138	Земельный участок	Местоположение установлено относительно ориентира, расположенного в границах участка. Почтовый адрес ориентира: Краснодарский край, г Краснодар, р-н Прикубанский, ул Пригородная, участок 5	600 +/- 9	2	Для индивидуального жилищного строительства	—	2193330
2050	23:43:0118001:7139	Земельный участок	Местоположение установлено относительно ориентира, расположенного в границах участка. Почтовый адрес ориентира: Краснодарский край, г Краснодар, р-н Прикубанский, ул Пригородная, участок 6	600 +/- 9	2	Для индивидуального жилищного строительства	—	2193330
2051	23:43:0118001:7140	Земельный участок	Местоположение установлено относительно ориентира, расположенного в границах участка. Почтовый адрес ориентира: Краснодарский край, г Краснодар, р-н Прикубанский, ул Пригородная, участок 7	600 +/- 9	2	Для индивидуального жилищного строительства	—	2193330

Начальник отдела		<u>С. П. Черечеча</u>
полное наименование должности	подпись	инициалы, фамилия

М.П.

КАДАСТРОВЫЙ ПЛАН ТЕРРИТОРИИ

Лист № 331	раздела 1	Всего листов раздела 1: 577	Всего разделов: 9	Всего листов: 2092
------------	-----------	-----------------------------	-------------------	--------------------

"14" января 2020 г. № 23/ИСХ/20-28715

Номер кадастрового квартала: 23:43:0118001

Номер п/п	Кадастровый номер объекта недвижимости	Вид объекта недвижимости	Адрес	Площадь или основная характеристика	Категория земель	Виды разрешенного использования	Назначение (проектируемое назначение)	Кадастровая стоимость (руб)
1	2	3	4	5	6	7	8	9
2052	23:43:0118001:7141	Земельный участок	Местоположение установлено относительно ориентира, расположенного в границах участка. Почтовый адрес ориентира: Краснодарский край, г Краснодар, р-н Прикубанский, ул Пригородная, участок 8	600 +/- 9	2	Для индивидуального жилищного строительства	—	2193330
2053	23:43:0118001:7142	Земельный участок	Местоположение установлено относительно ориентира, расположенного в границах участка. Почтовый адрес ориентира: Краснодарский край, г Краснодар, р-н Прикубанский, ул Пригородная, участок 9	600 +/- 9	2	Для индивидуального жилищного строительства	—	2193330
2054	23:43:0118001:7143	Земельный участок	Местоположение установлено относительно ориентира, расположенного в границах участка. Почтовый адрес ориентира: Краснодарский край, г Краснодар, р-н Прикубанский, ул Пригородная, участок 10	734 +/- 9	2	Для индивидуального жилищного строительства	—	2683173.7
2055	23:43:0118001:7144	Земельный участок	Местоположение установлено относительно ориентира, расположенного в границах участка. Почтовый адрес ориентира: Краснодарский край, г Краснодар, р-н Прикубанский, ул Пригородная, участок 11	600 +/- 9	2	Для индивидуального жилищного строительства	—	2193330

Начальник отдела		<u>С. П. Черечеча</u>
полное наименование должности	подпись	инициалы, фамилия

М.П.

КАДАСТРОВЫЙ ПЛАН ТЕРРИТОРИИ

Лист № 332	раздела 1	Всего листов раздела 1: 577	Всего разделов: 9	Всего листов: 2092
------------	-----------	-----------------------------	-------------------	--------------------

"14" января 2020 г. № 23/ИСХ/20-28715

Номер кадастрового квартала: 23:43:0118001

Номер п/п	Кадастровый номер объекта недвижимости	Вид объекта недвижимости	Адрес	Площадь или основная характеристика	Категория земель	Виды разрешенного использования	Назначение (проектируемое назначение)	Кадастровая стоимость (руб)
1	2	3	4	5	6	7	8	9
2056	23:43:0118001:7145	Земельный участок	Местоположение установлено относительно ориентира, расположенного в границах участка. Почтовый адрес ориентира: Краснодарский край, г Краснодар, р-н Прикубанский, ул Пригородная, участок 12	600 +/- 9	2	Для индивидуального жилищного строительства	—	2193330
2057	23:43:0118001:7146	Земельный участок	Местоположение установлено относительно ориентира, расположенного в границах участка. Почтовый адрес ориентира: Краснодарский край, г Краснодар, р-н Прикубанский, ул Пригородная, участок 13	600 +/- 9	2	Для индивидуального жилищного строительства	—	2193330
2058	23:43:0118001:7147	Земельный участок	Местоположение установлено относительно ориентира, расположенного в границах участка. Почтовый адрес ориентира: Краснодарский край, г Краснодар, р-н Прикубанский, ул Пригородная, участок 14	625 +/- 9	2	Для индивидуального жилищного строительства	—	2284718.75
2059	23:43:0118001:7148	Земельный участок	Местоположение установлено относительно ориентира, расположенного в границах участка. Почтовый адрес ориентира: Краснодарский край, г Краснодар, р-н Прикубанский, ул Пригородная, участок 15	700 +/- 9	2	Для индивидуального жилищного строительства	—	2558885

Начальник отдела		<u>С. П. Черечеча</u>
полное наименование должности	подпись	инициалы, фамилия

М.П.

КАДАСТРОВЫЙ ПЛАН ТЕРРИТОРИИ

Лист № 333	раздела 1	Всего листов раздела 1: 577	Всего разделов: 9	Всего листов: 2092
------------	-----------	-----------------------------	-------------------	--------------------

"14" января 2020 г. № 23/ИСХ/20-28715

Номер кадастрового квартала: 23:43:0118001

Номер п/п	Кадастровый номер объекта недвижимости	Вид объекта недвижимости	Адрес	Площадь или основная характеристика	Категория земель	Виды разрешенного использования	Назначение (проектируемое назначение)	Кадастровая стоимость (руб)
1	2	3	4	5	6	7	8	9
2060	23:43:0118001:7149	Земельный участок	Местоположение установлено относительно ориентира, расположенного в границах участка. Почтовый адрес ориентира: Краснодарский край, г Краснодар, р-н Прикубанский, ул Пригородная, участок 16	600 +/- 9	2	Для индивидуального жилищного строительства	—	2193330
2061	23:43:0118001:7150	Земельный участок	Местоположение установлено относительно ориентира, расположенного в границах участка. Почтовый адрес ориентира: Краснодарский край, г Краснодар, р-н Прикубанский, ул Пригородная, участок 17	625 +/- 9	2	Для индивидуального жилищного строительства	—	2284718.75
2062	23:43:0118001:7151	Земельный участок	Местоположение установлено относительно ориентира, расположенного в границах участка. Почтовый адрес ориентира: Краснодарский край, г Краснодар, р-н Прикубанский, ул Пригородная, участок 18	600 +/- 9	2	Для индивидуального жилищного строительства	—	2193330
2063	23:43:0118001:7152	Земельный участок	Местоположение установлено относительно ориентира, расположенного в границах участка. Почтовый адрес ориентира: Краснодарский край, г Краснодар, р-н Прикубанский, ул Пригородная, участок 19	600 +/- 9	2	Для индивидуального жилищного строительства	—	2193330

Начальник отдела		<u>С. П. Черечеча</u>
полное наименование должности	подпись	инициалы, фамилия

М.П.

КАДАСТРОВЫЙ ПЛАН ТЕРРИТОРИИ

Лист № 334	раздела 1	Всего листов раздела 1: 577	Всего разделов: 9	Всего листов: 2092
------------	-----------	-----------------------------	-------------------	--------------------

"14" января 2020 г. № 23/ИСХ/20-28715

Номер кадастрового квартала: 23:43:0118001

Номер п/п	Кадастровый номер объекта недвижимости	Вид объекта недвижимости	Адрес	Площадь или основная характеристика	Категория земель	Виды разрешенного использования	Назначение (проектируемое назначение)	Кадастровая стоимость (руб)
1	2	3	4	5	6	7	8	9
2064	23:43:0118001:7153	Земельный участок	Местоположение установлено относительно ориентира, расположенного в границах участка. Почтовый адрес ориентира: Краснодарский край, г Краснодар, р-н Прикубанский, ул Пригородная, участок 20	625 +/- 9	2	Для индивидуального жилищного строительства	—	2284718.75
2065	23:43:0118001:7154	Земельный участок	Местоположение установлено относительно ориентира, расположенного в границах участка. Почтовый адрес ориентира: Краснодарский край, г Краснодар, р-н Прикубанский, ул Пригородная, участок 21	700 +/- 9	2	Для индивидуального жилищного строительства	—	2558885
2066	23:43:0118001:7155	Земельный участок	Местоположение установлено относительно ориентира, расположенного в границах участка. Почтовый адрес ориентира: Краснодарский край, г Краснодар, р-н Прикубанский, ул Пригородная, участок 22	600 +/- 9	2	Для индивидуального жилищного строительства	—	2193330
2067	23:43:0118001:7156	Земельный участок	Местоположение установлено относительно ориентира, расположенного в границах участка. Почтовый адрес ориентира: Краснодарский край, г Краснодар, р-н Прикубанский, ул Пригородная, участок 23	625 +/- 9	2	Для индивидуального жилищного строительства	—	2284718.75

Начальник отдела		<u>С. П. Черечеча</u>
полное наименование должности	подпись	инициалы, фамилия

М.П.

КАДАСТРОВЫЙ ПЛАН ТЕРРИТОРИИ

Лист № 335	раздела 1	Всего листов раздела 1: 577	Всего разделов: 9	Всего листов: 2092
------------	-----------	-----------------------------	-------------------	--------------------

"14" января 2020 г. № 23/ИСХ/20-28715

Номер кадастрового квартала: 23:43:0118001

Номер п/п	Кадастровый номер объекта недвижимости	Вид объекта недвижимости	Адрес	Площадь или основная характеристика	Категория земель	Виды разрешенного использования	Назначение (проектируемое назначение)	Кадастровая стоимость (руб)
1	2	3	4	5	6	7	8	9
2068	23:43:0118001:7157	Земельный участок	Местоположение установлено относительно ориентира, расположенного в границах участка. Почтовый адрес ориентира: Краснодарский край, г Краснодар, р-н Прикубанский, ул Пригородная, участок 24	600 +/- 9	2	Для индивидуального жилищного строительства	—	2193330
2069	23:43:0118001:7158	Земельный участок	Местоположение установлено относительно ориентира, расположенного в границах участка. Почтовый адрес ориентира: Краснодарский край, г Краснодар, р-н Прикубанский, ул Пригородная, участок 2	650 +/- 9	2	Для индивидуального жилищного строительства	—	2376107.5
2070	23:43:0118001:7170	Земельный участок	Местоположение установлено относительно ориентира, расположенного в границах участка. Почтовый адрес ориентира: 350005 Краснодарский край, г Краснодар, ул им Александра Покрышкина, Прикубанский внутригородской округ	2736 +/- 18	2	Дошкольное, начальное и среднее общее образование	—	5619470.4
2071	23:43:0118001:7171	Земельный участок	Местоположение установлено относительно ориентира, расположенного в границах участка. Почтовый адрес ориентира: 350005 Краснодарский край, г Краснодар, ул им Александра Покрышкина, Прикубанский внутригородской округ	31158 +/- 62	2	Дошкольное, начальное и среднее общее образование	—	63995416.2

Начальник отдела		<u>С. П. Черечеча</u>
полное наименование должности	подпись	инициалы, фамилия

М.П.

КАДАСТРОВЫЙ ПЛАН ТЕРРИТОРИИ

Лист № 336	раздела 1	Всего листов раздела 1: 577	Всего разделов: 9	Всего листов: 2092
------------	-----------	-----------------------------	-------------------	--------------------

"14" января 2020 г. № 23/ИСХ/20-28715

Номер кадастрового квартала: 23:43:0118001

Номер п/п	Кадастровый номер объекта недвижимости	Вид объекта недвижимости	Адрес	Площадь или основная характеристика	Категория земель	Виды разрешенного использования	Назначение (проектируемое назначение)	Кадастровая стоимость (руб)
1	2	3	4	5	6	7	8	9
			округ					
2072	23:43:0118001:7177	Земельный участок	Краснодарский край, г Краснодар, ул Новоафонская, уч 67/2	300 +/- 6	2	Для индивидуального жилищного строительства	—	1096665
2073	23:43:0118001:7178	Земельный участок	Российская Федерация, Краснодарский край, городской округ город Краснодар, город Краснодар, ул. Новоафонская, 67	514 +/- 8	2	Для индивидуального жилищного строительства	—	1878952.7
2074	23:43:0118001:7179	Земельный участок	Российская Федерация, Краснодарский край, городской округ город Краснодар, город Краснодар, ул. Новоафонская, 67/1	400 +/- 7	2	Для индивидуального жилищного строительства	—	1462220
2075	23:43:0118001:7186	Земельный участок	Российская Федерация, Краснодарский край, городской округ город Краснодар, город Краснодар, пр-д 4-й Архангельский, 19/1	458 +/- 4.51	2	для индивидуального жилищного строительства	—	1595186.52
2076	23:43:0118001:7187	Земельный участок	Местоположение установлено относительно ориентира, расположенного в границах участка. Почтовый адрес ориентира: Краснодарский край, г Краснодар, Прикубанский внутригородской округ, в районе ул. Пригородная	363 +/- 4.02	2	для индивидуального жилищного строительства	—	1264307.22

Начальник отдела		<u>С. П. Черечеча</u>
полное наименование должности	подпись	инициалы, фамилия

М.П.

КАДАСТРОВЫЙ ПЛАН ТЕРРИТОРИИ

Лист № 337	раздела 1	Всего листов раздела 1: 577	Всего разделов: 9	Всего листов: 2092
------------	-----------	-----------------------------	-------------------	--------------------

"14" января 2020 г. № 23/ИСХ/20-28715

Номер кадастрового квартала: 23:43:0118001

Номер п/п	Кадастровый номер объекта недвижимости	Вид объекта недвижимости	Адрес	Площадь или основная характеристика	Категория земель	Виды разрешенного использования	Назначение (проектируемое назначение)	Кадастровая стоимость (руб)
1	2	3	4	5	6	7	8	9
2077	23:43:0118001:7188	Земельный участок	Российская Федерация, Краснодарский край, городской округ город Краснодар, город Краснодар, проезд 4-й Архангельский, 21/1	457 +/- 4.51	2	для индивидуального жилищного строительства	—	1593965.73
2078	23:43:0118001:7189	Земельный участок	Краснодарский край, г Краснодар, проезд 4-й Архангельский, уч 21	363 +/- 4.02	2	для индивидуального жилищного строительства	—	1266104.07
2079	23:43:0118001:7195	Земельный участок	Местоположение установлено относительно ориентира, расположенного в границах участка. Почтовый адрес ориентира: Краснодарский край, г Краснодар, ул Пригородная	300 +/- 6	2	Для индивидуального жилищного строительства	—	1096665
2080	23:43:0118001:7196	Земельный участок	Местоположение установлено относительно ориентира, расположенного в границах участка. Почтовый адрес ориентира: Краснодарский край, г Краснодар, ул Пригородная	300 +/- 6	2	Для индивидуального жилищного строительства	—	1096665
2081	23:43:0118001:7197	Земельный участок	Российская Федерация, Краснодарский край, городской округ город Краснодар, город Краснодар, проезд 3-й Звенигородский, 89	303 +/- 6	2	Для индивидуального жилищного строительства	—	1107631.65
2082	23:43:0118001:7198	Земельный участок	Местоположение установлено относительно ориентира, расположенного в границах участка. Почтовый адрес	303 +/- 6	2	Для индивидуального жилищного строительства	—	1107631.65

Начальник отдела		<u>С. П. Черечеча</u>
полное наименование должности	подпись	инициалы, фамилия

М.П.

КАДАСТРОВЫЙ ПЛАН ТЕРРИТОРИИ

Лист № 338	раздела 1	Всего листов раздела 1: 577	Всего разделов: 9	Всего листов: 2092
------------	-----------	-----------------------------	-------------------	--------------------

"14" января 2020 г. № 23/ИСХ/20-28715

Номер кадастрового квартала: 23:43:0118001

Номер п/п	Кадастровый номер объекта недвижимости	Вид объекта недвижимости	Адрес	Площадь или основная характеристика	Категория земель	Виды разрешенного использования	Назначение (проектируемое назначение)	Кадастровая стоимость (руб)
1	2	3	4	5	6	7	8	9
			ориентира: 350900 Краснодарский край, г Краснодар, проезд 3-й Звенигородский					
2083	23:43:0118001:7609	Земельный участок	Краснодарский край, г Краснодар, ул им. Дзержинского, уч 231А	9999 +/- 35	2	объекты розничной торговли	—	76274271.81
2084	23:43:0118001:7610	Земельный участок	Местоположение установлено относительно ориентира, расположенного в границах участка. Почтовый адрес ориентира: 350900 Краснодарский край, г Краснодар, проезд 3-й Звенигородский	304 +/- 6	2	Для индивидуального жилищного строительства	—	1111287.2
2085	23:43:0118001:7611	Земельный участок	Местоположение установлено относительно ориентира, расположенного в границах участка. Почтовый адрес ориентира: 350900 Краснодарский край, г Краснодар, проезд 3-й Звенигородский	303 +/- 6	2	Для индивидуального жилищного строительства	—	1107631.65
2086	23:43:0118001:7619	Земельный участок	Краснодарский край, г Краснодар, ул Луганская, уч 9/2	364 +/- 7	2	для индивидуального жилищного строительства	—	1274735.28
2087	23:43:0118001:7620	Земельный участок	Краснодарский край, г Краснодар, ул Луганская, уч 9	511 +/- 8	2	для индивидуального жилищного строительства	—	1789532.22

Начальник отдела		<u>С. П. Черечеча</u>
полное наименование должности	подпись	инициалы, фамилия

М.П.

КАДАСТРОВЫЙ ПЛАН ТЕРРИТОРИИ

Лист № 339	раздела 1	Всего листов раздела 1: 577	Всего разделов: 9	Всего листов: 2092
------------	-----------	-----------------------------	-------------------	--------------------

"14" января 2020 г. № 23/ИСХ/20-28715

Номер кадастрового квартала: 23:43:0118001

Номер п/п	Кадастровый номер объекта недвижимости	Вид объекта недвижимости	Адрес	Площадь или основная характеристика	Категория земель	Виды разрешенного использования	Назначение (проектируемое назначение)	Кадастровая стоимость (руб)
1	2	3	4	5	6	7	8	9
2088	23:43:0118001:7621	Земельный участок	Российская Федерация, Краснодарский край, городской округ город Краснодар, город Краснодар, ул. Луганская, 9/1	365 +/- 7	2	для индивидуального жилищного строительства	—	1278237.3
2089	23:43:0118001:7632	Земельный участок	Местоположение установлено относительно ориентира, расположенного в границах участка. Почтовый адрес ориентира: Краснодарский край, г Краснодар, проезд Звенигородский 2-й	411 +/- 7.10	2	для индивидуального жилищного строительства	—	1418993.94
2090	23:43:0118001:7633	Земельный участок	Местоположение установлено относительно ориентира, расположенного в границах участка. Почтовый адрес ориентира: Краснодарский край, г Краснодар, проезд Звенигородский 2-й	411 +/- 7.10	2	для индивидуального жилищного строительства	—	1418993.94
2091	23:43:0118001:7640	Земельный участок	Местоположение установлено относительно ориентира, расположенного в границах участка. Почтовый адрес ориентира: Краснодарский край, г Краснодар, р-н Прикубанский, ул. Пригородная, участок 11	400 +/- 7	2	Для индивидуального жилищного строительства	—	1462220
2092	23:43:0118001:7641	Земельный участок	Местоположение установлено относительно ориентира, расположенного в границах участка. Почтовый адрес ориентира: Краснодарский край, г	200 +/- 5	2	Для индивидуального жилищного строительства	—	731110

Начальник отдела		<u>С. П. Черечеча</u>
полное наименование должности	подпись	инициалы, фамилия

М.П.

КАДАСТРОВЫЙ ПЛАН ТЕРРИТОРИИ

Лист № 340	раздела 1	Всего листов раздела 1: 577	Всего разделов: 9	Всего листов: 2092
------------	-----------	-----------------------------	-------------------	--------------------

"14" января 2020 г. № 23/ИСХ/20-28715

Номер кадастрового квартала: 23:43:0118001

Номер п/п	Кадастровый номер объекта недвижимости	Вид объекта недвижимости	Адрес	Площадь или основная характеристика	Категория земель	Виды разрешенного использования	Назначение (проектируемое назначение)	Кадастровая стоимость (руб)
1	2	3	4	5	6	7	8	9
			Краснодар, р-н Прикубанский, ул. Пригородная, участок 11					
2093	23:43:0118001:7645	Земельный участок	Местоположение установлено относительно ориентира, расположенного в границах участка. Почтовый адрес ориентира: Краснодарский край, г Краснодар, проезд 1-й Городецкий	280 +/- 6	2	Для индивидуального жилищного строительства	—	1023554
2094	23:43:0118001:7646	Земельный участок	Местоположение установлено относительно ориентира, расположенного в границах участка. Почтовый адрес ориентира: Краснодарский край, г Краснодар, проезд 1-й Городецкий	320 +/- 6	2	Для индивидуального жилищного строительства	—	1169776
2095	23:43:0000000:913	Земельный участок	Краснодарский край, г Краснодар, ул им Александра Покрышкина, уч 25	2200 +/- 16	2	Размещение автомобильной заправочной станции	—	19820262
2096	23:43:0000000:2515	Земельный участок	Местоположение установлено относительно ориентира, расположенного в границах участка. Почтовый адрес ориентира: Краснодарский край, г. Краснодар, Прикубанский внутригородской округ, ул. Пригородная, от ул. Вольной до ул. им. Дзержинского	26661 +/- 57	2	Для эксплуатации автомобильной дороги	—	33609923.04

Начальник отдела		<u>С. П. Черечеча</u>
полное наименование должности	подпись	инициалы, фамилия

М.П.

КАДАСТРОВЫЙ ПЛАН ТЕРРИТОРИИ

Лист № 341	раздела 1	Всего листов раздела 1: 577	Всего разделов: 9	Всего листов: 2092
------------	-----------	-----------------------------	-------------------	--------------------

"14" января 2020 г. № 23/ИСХ/20-28715

Номер кадастрового квартала: 23:43:0118001

Номер п/п	Кадастровый номер объекта недвижимости	Вид объекта недвижимости	Адрес	Площадь или основная характеристика	Категория земель	Виды разрешенного использования	Назначение (проектируемое назначение)	Кадастровая стоимость (руб)
1	2	3	4	5	6	7	8	9
2097	23:43:0000000:13541	Земельный участок	Краснодарский край, г. Краснодар, Прикубанский внутригородской округ, ул. им. Дзержинского, 235	6079 +/- 27	2	Общественные здания административного назначения: административные и офисные здания	—	42652270.07
2098	23:43:0000000:14020 Количество контуров - 2.	Земельный участок	Местоположение установлено относительно ориентира, расположенного в границах участка. Почтовый адрес ориентира: Краснодарский край, г. Краснодар, Прикубанский внутригородской округ, ул. им. Дзержинского, от ул. Западный Обход до ул. им. Фёдора Лузана	139047 +/- 131	2	для эксплуатации автомобильной дороги	—	175288210.08
2099	23:43:0000000:14782	Земельный участок	Местоположение установлено относительно ориентира, расположенного в границах участка. Почтовый адрес ориентира: Краснодарский край, г. Краснодар, Прикубанский внутригородской округ, от ул. Средней до ул. Народной	6500 +/- 28	2	для строительства ливневого коллектора ("Балка Осечки, 3 очередь. Отвод избыточных вод с прилегающих территорий и хозяйств (СХПК "Краснодарский" 250 га), г. Краснодар")	—	8194160
2100	23:43:0000000:16206 Количество контуров - 5.	Земельный участок	Местоположение установлено относительно ориентира, расположенного в границах участка. Почтовый адрес	27781 +/- 34.13	2	Земельные участки (территории) общего	—	—

Начальник отдела		<u>С. П. Черечеча</u>
полное наименование должности	подпись	инициалы, фамилия

М.П.

КАДАСТРОВЫЙ ПЛАН ТЕРРИТОРИИ

Лист № 342	раздела 1	Всего листов раздела 1: 577	Всего разделов: 9	Всего листов: 2092
------------	-----------	-----------------------------	-------------------	--------------------

"14" января 2020 г. № 23/ИСХ/20-28715

Номер кадастрового квартала: 23:43:0118001

Номер п/п	Кадастровый номер объекта недвижимости	Вид объекта недвижимости	Адрес	Площадь или основная характеристика	Категория земель	Виды разрешенного использования	Назначение (проектируемое назначение)	Кадастровая стоимость (руб)
1	2	3	4	5	6	7	8	9
			ориентира: РФ, Краснодарский край, г. Краснодар, автомобильная дорога "п.Северный-п.Колосистый"			пользования		
2101	23:43:0000000:16208	Земельный участок	Местоположение установлено относительно ориентира, расположенного в границах участка. Почтовый адрес ориентира: Краснодарский край, г Краснодар, автомобильная дорога "г. Темрюк - г. Краснодар - г. Кропоткин - граница Ставропольского края", РФ	154038 +/- 122	2	Земельные участки (территории) общего пользования	—	—
2102	23:43:0118001:685	Здание	Краснодарский край, г Краснодар, ул Народная, д 23	86.1 кв.м	—	—	Жилой дом	3429456.63
2103	23:43:0118001:688	Здание	Краснодарский край, г Краснодар, неопр Прикубанский внутригородской округ, ул Архангельская, д 34	87.2 кв.м	—	—	Жилой дом	3473270.81
2104	23:43:0118001:689	Здание	Краснодарский край, г. Краснодар, Прикубанский внутригородской округ, ул. Пригородная, 273	71.8 кв.м	—	—	Жилой дом	1789400.24
2105	23:43:0118001:690	Здание	Прикубанский округ	9.8 кв.м	—	—	Нежилое здание	106290.09
2106	23:43:0118001:691	Сооружение	Прикубанский округ	Площадь застройки 64 кв. м.	—	—	Нежилое	1
2107	23:43:0118001:692	Здание	Прикубанский округ	549.2 кв.м	—	—	Жилой дом	8797835.2
2108	23:43:0118001:693	Здание	Краснодарский край, г Краснодар, ул Пригородная, д 187	61.5 кв.м	—	—	Жилой дом	1000612.91

Начальник отдела		<u>С. П. Черечеча</u>
полное наименование должности	подпись	инициалы, фамилия

М.П.

КАДАСТРОВЫЙ ПЛАН ТЕРРИТОРИИ

Лист № 343	раздела 1	Всего листов раздела 1: 577	Всего разделов: 9	Всего листов: 2092
------------	-----------	-----------------------------	-------------------	--------------------

"14" января 2020 г. № 23/ИСХ/20-28715

Номер кадастрового квартала: 23:43:0118001

Номер п/п	Кадастровый номер объекта недвижимости	Вид объекта недвижимости	Адрес	Площадь или основная характеристика	Категория земель	Виды разрешенного использования	Назначение (проектируемое назначение)	Кадастровая стоимость (руб)
1	2	3	4	5	6	7	8	9
2109	23:43:0118001:694	Здание	Краснодарский край, г Краснодар, ул Пригородная, д 187	18.7 кв.м	—	—	Нежилое здание	403110.42
2110	23:43:0118001:695	Сооружение	Краснодарский край, г Краснодар, ул Пригородная, д 187	—	—	—	Нежилое	9933
2111	23:43:0118001:696	Сооружение	Краснодарский край, г Краснодар, ул Пригородная, д 187	—	—	—	Нежилое	1
2112	23:43:0118001:698	Сооружение	Краснодарский край, г Краснодар, ул Пригородная, д 65	—	—	—	Нежилое	1
2113	23:43:0118001:699	Сооружение	Краснодарский край, г Краснодар, ул Пригородная, д 65	—	—	—	Нежилое	9933
2114	23:43:0118001:702	Здание	Краснодарский край, г Краснодар, неопр Прикубанский внутригородской район, ул Архангельская, д 35	97.5 кв.м	—	—	Жилой дом	3530482.74
2115	23:43:0118001:703	Здание	Краснодарский край, г Краснодар, неопр Прикубанский внутригородской округ, ул Народная, д 21	99.4 кв.м	—	—	Жилой дом	3599281.89
2116	23:43:0118001:704	Здание	Краснодарский край, г. Краснодар, Прикубанский внутригородской округ, ул. им. Дзержинского, дом 229/1	54.4 кв.м	—	—	Нежилое здание	1357180.74
2117	23:43:0118001:705	Здание	Краснодарский край, г Краснодар, тер Прикубанский внутригородской округ, ул Народная, д 9	443.2 кв.м	—	—	Жилой дом	10424530.3
2118	23:43:0118001:706	Здание	Краснодарский край, г.Краснодар, Прикубанский внутригородской округ, 3 отделение Агрофирмы "Солнечная"	44.0 кв.м	—	—	Нежилое здание	1474856.24

Начальник отдела		<u>С. П. Черечеча</u>
полное наименование должности	подпись	инициалы, фамилия

М.П.

КАДАСТРОВЫЙ ПЛАН ТЕРРИТОРИИ

Лист № 344	раздела 1	Всего листов раздела 1: 577	Всего разделов: 9	Всего листов: 2092
------------	-----------	-----------------------------	-------------------	--------------------

"14" января 2020 г. № 23/ИСХ/20-28715

Номер кадастрового квартала: 23:43:0118001

Номер п/п	Кадастровый номер объекта недвижимости	Вид объекта недвижимости	Адрес	Площадь или основная характеристика	Категория земель	Виды разрешенного использования	Назначение (проектируемое назначение)	Кадастровая стоимость (руб)
1	2	3	4	5	6	7	8	9
2119	23:43:0118001:707	Здание	Краснодарский край, г.Краснодар, Прикубанский внутригородской округ, 3 отделение Агрофирмы "Солнечная", №б/н	15.9 кв.м	—	—	Нежилое здание	446264.44
2120	23:43:0118001:708	Здание	Краснодарский край, г.Краснодар, Прикубанский внутригородской округ, 3 отделение Агрофирмы "Солнечная"	65.8 кв.м	—	—	Нежилое здание	1132758.5
2121	23:43:0118001:709	Здание	Краснодарский край, г.Краснодар, Прикубанский внутригородской округ, 3 отделение Агрофирмы "Солнечная", дом б/н	130.5 кв.м	—	—	Нежилое здание	4140472.56
2122	23:43:0118001:710	Здание	Краснодарский край, г.Краснодар, Прикубанский внутригородской округ, 3 отделение Агрофирмы "Солнечная"	25.8 кв.м	—	—	Нежилое здание	472144.23
2123	23:43:0118001:711	Здание	Краснодарский край, г.Краснодар, Прикубанский внутригородской округ, 3 отделение Агрофирмы "Солнечная"	361.6 кв.м	—	—	Нежилое здание	4707903.64
2124	23:43:0118001:712	Здание	Краснодарский край Краснодар г округ Прикубанский внутригородской ул им. Дзержинского 235	195.5 кв.м	—	—	Нежилое здание	3596961.27
2125	23:43:0118001:713	Здание	г Краснодар, Прикубанский внутригородской округ, ул им. Дзержинского, д 235	33.4 кв.м	—	—	Нежилое здание	324037.23
2126	23:43:0118001:714	Здание	г Краснодар, Прикубанский внутригородской округ, ул им. Дзержинского, д 235	134.9 кв.м	—	—	Нежилое здание	1308761.13

Начальник отдела		<u>С. П. Черечеча</u>
полное наименование должности	подпись	инициалы, фамилия

М.П.

КАДАСТРОВЫЙ ПЛАН ТЕРРИТОРИИ

Лист № 345	раздела 1	Всего листов раздела 1: 577	Всего разделов: 9	Всего листов: 2092
------------	-----------	-----------------------------	-------------------	--------------------

"14" января 2020 г. № 23/ИСХ/20-28715

Номер кадастрового квартала: 23:43:0118001

Номер п/п	Кадастровый номер объекта недвижимости	Вид объекта недвижимости	Адрес	Площадь или основная характеристика	Категория земель	Виды разрешенного использования	Назначение (проектируемое назначение)	Кадастровая стоимость (руб)
1	2	3	4	5	6	7	8	9
2127	23:43:0118001:715	Здание	г Краснодар, Прикубанский внутригородской округ, ул им. Дзержинского, д 235	42.3 кв.м	—	—	Нежилое здание	1489920.16
2128	23:43:0118001:716	Здание	Российская Федерация, Краснодарский край, город Краснодар, Прикубанский внутригородской округ, ул. Конгрессная, 6	7441.4 кв.м	—	—	Нежилое здание	171650682.89
2129	23:43:0118001:717	Сооружение	Российская Федерация, Краснодарский край, город Краснодар, Прикубанский внутригородской округ, ул. Конгрессная, 6	Площадь 1420.7 кв. м.	—	—	Нежилое	1
2130	23:43:0118001:718	Здание	г Краснодар, Прикубанский внутригородской округ, ул им. Дзержинского, д 235	122.4 кв.м	—	—	Нежилое здание	1187489.72
2131	23:43:0118001:719	Здание	Российская Федерация, Краснодарский край, город Краснодар, Прикубанский внутригородской округ, ул. Конгрессная, 6	9.4 кв.м	—	—	Нежилое здание	273065.44
2132	23:43:0118001:720	Здание	Краснодарский край, г Краснодар, тер Прикубанский внутригородской округ, ул Звенигородская, д 16	223.3 кв.м	—	—	Жилой дом	6577629.92
2133	23:43:0118001:721	Здание	Краснодарский край, г Краснодар, тер Прикубанский внутригородской округ, ул Голубиная, д 36	377.1 кв.м	—	—	Жилой дом	9171332.78

Начальник отдела		<u>С. П. Черечеча</u>
полное наименование должности	подпись	инициалы, фамилия

М.П.

КАДАСТРОВЫЙ ПЛАН ТЕРРИТОРИИ

Лист № 346	раздела 1	Всего листов раздела 1: 577	Всего разделов: 9	Всего листов: 2092
------------	-----------	-----------------------------	-------------------	--------------------

"14" января 2020 г. № 23/ИСХ/20-28715

Номер кадастрового квартала: 23:43:0118001

Номер п/п	Кадастровый номер объекта недвижимости	Вид объекта недвижимости	Адрес	Площадь или основная характеристика	Категория земель	Виды разрешенного использования	Назначение (проектируемое назначение)	Кадастровая стоимость (руб)
1	2	3	4	5	6	7	8	9
2134	23:43:0118001:722	Сооружение	Краснодарский край, г Краснодар, тер Прикубанский внутригородской округ, ул Пригородная, д 24	—	—	—	Нежилое	—
2135	23:43:0118001:723	Здание	Краснодарский край, г Краснодар, тер Прикубанский внутригородской округ, ул Пригородная, д 24	71.9 кв.м	—	—	Жилой дом	1792537.7
2136	23:43:0118001:724	Здание	Краснодарский край, г Краснодар, тер Прикубанский внутригородской округ, ул Пригородная, д 24	46.7 кв.м	—	—	Нежилое здание	840338.29
2137	23:43:0118001:725	Сооружение	Краснодарский край, г Краснодар, тер Прикубанский внутригородской округ, ул Пригородная, д 24	Площадь 15.3 кв. м.	—	—	Нежилое	—
2138	23:43:0118001:726	Сооружение	Краснодарский край, г Краснодар, тер Прикубанский внутригородской округ, ул Пригородная, д 24	Площадь 40.5 кв. м.	—	—	Нежилое	—
2139	23:43:0118001:727	Сооружение	Краснодарский край, г Краснодар, тер Прикубанский внутригородской округ, ул Пригородная, д 24	Объем 250 куб. м.	—	—	Нежилое	—
2140	23:43:0118001:728	Здание	Краснодарский край, г.Краснодар, Прикубанский внутригородской округ, ул.Пригородная, д.24	25435.1 кв.м	—	—	Нежилое здание	680674699.12

Начальник отдела		<u>С. П. Черечеча</u>
полное наименование должности	подпись	инициалы, фамилия

М.П.

КАДАСТРОВЫЙ ПЛАН ТЕРРИТОРИИ

Лист № 347	раздела 1	Всего листов раздела 1: 577	Всего разделов: 9	Всего листов: 2092
------------	-----------	-----------------------------	-------------------	--------------------

"14" января 2020 г. № 23/ИСХ/20-28715

Номер кадастрового квартала: 23:43:0118001

Номер п/п	Кадастровый номер объекта недвижимости	Вид объекта недвижимости	Адрес	Площадь или основная характеристика	Категория земель	Виды разрешенного использования	Назначение (проектируемое назначение)	Кадастровая стоимость (руб)
1	2	3	4	5	6	7	8	9
2141	23:43:0118001:729	Здание	Краснодарский край, г Краснодар, тер Прикубанский внутригородской округ, ул Пригородная, д 24	607.8 кв.м	—	—	Нежилое здание	16560325.58
2142	23:43:0118001:730	Сооружение	Краснодарский край, г Краснодар, тер Прикубанский внутригородской округ, ул Пригородная, д 24	Объем 50 куб. м.	—	—	Нежилое	—
2143	23:43:0118001:731	Сооружение	Краснодарский край, г Краснодар, тер Прикубанский внутригородской округ, ул Пригородная, д 24	Высота 20 м.	—	—	Нежилое	—
2144	23:43:0118001:732	Здание	Краснодарский край, г Краснодар, тер Прикубанский внутригородской округ, ул Народная, д 13	303.5 кв.м	—	—	Жилой дом	8156036.92
2145	23:43:0118001:733	Сооружение	Краснодарский край, г Краснодар, тер Прикубанский внутригородской округ, ул Пригородная, д 24	Объем 56 куб. м.	—	—	Нежилое	—
2146	23:43:0118001:734	Сооружение	Краснодарский край, г Краснодар, тер Прикубанский внутригородской округ, ул Пригородная, д 24	Площадь 15.3 кв. м.	—	—	Нежилое	—
2147	23:43:0118001:735	Сооружение	Краснодарский край, г Краснодар, тер Прикубанский внутригородской округ, ул Пригородная, д 24	Высота 25 м.	—	—	Нежилое	—

Начальник отдела		<u>С. П. Черечеча</u>
полное наименование должности	подпись	инициалы, фамилия

М.П.

КАДАСТРОВЫЙ ПЛАН ТЕРРИТОРИИ

Лист № 348	раздела 1	Всего листов раздела 1: 577	Всего разделов: 9	Всего листов: 2092
------------	-----------	-----------------------------	-------------------	--------------------

"14" января 2020 г. № 23/ИСХ/20-28715

Номер кадастрового квартала: 23:43:0118001

Номер п/п	Кадастровый номер объекта недвижимости	Вид объекта недвижимости	Адрес	Площадь или основная характеристика	Категория земель	Виды разрешенного использования	Назначение (проектируемое назначение)	Кадастровая стоимость (руб)
1	2	3	4	5	6	7	8	9
2148	23:43:0118001:736	Сооружение	Краснодарский край, г Краснодар, тер Прикубанский внутригородской округ, ул Пригородная, д 24	Высота 25 м.	—	—	Нежилое	—
2149	23:43:0118001:737	Сооружение	Краснодарский край, г Краснодар, тер Прикубанский внутригородской округ, ул Пригородная, д 24	Объем 76 куб. м.	—	—	Нежилое	—
2150	23:43:0118001:738	Сооружение	Краснодарский край, г Краснодар, тер Прикубанский внутригородской округ, ул Пригородная, д 24	Объем 34 куб. м.	—	—	Нежилое	—
2151	23:43:0118001:741	Здание	Краснодарский край, г.Краснодар, ул.Пригородная, д.311	33.8 кв.м	—	—	Жилой дом	625680.56
2152	23:43:0118001:743	Здание	Краснодарский край, г.Краснодар, ул.Пригородная, д.227	111.2 кв.м	—	—	Жилой дом	1507417.51
2153	23:43:0118001:744	Здание	Краснодарский край, г.Краснодар, ул.Пригородная, д.233	40.3 кв.м	—	—	Жилой дом	807805.38
2154	23:43:0118001:745	Здание	Краснодарский край, г.Краснодар, ул.Родная, д.1	215.7 кв.м	—	—	Жилой дом	4654182.3
2155	23:43:0118001:746	Здание	Краснодарский край, г.Краснодар, ул.Пригородная, д. 17/1	129.2 кв.м	—	—	Жилой дом	3226520.31
2156	23:43:0118001:747	Здание	Краснодарский край, г.Краснодар, ул.Родная, д.7	130.8 кв.м	—	—	Жилой дом	3172331.08
2157	23:43:0118001:748	Здание	Краснодарский край, г.Краснодар, ул.Им. Дзержинского, д.221	5119.7 кв.м	—	—	Многоквартирный дом	220778870.98
2158	23:43:0118001:749	Здание	Краснодарский край, г.Краснодар, ул.Им. Дзержинского, д.155/1	7259.4 кв.м	—	—	Многоквартирный дом	329158037.81
2159	23:43:0118001:750	Здание	Краснодарский край, г.Краснодар, ул.Им. Дзержинского, д.135	2991.8 кв.м	—	—	Многоквартирный дом	135655152.98

Начальник отдела		<u>С. П. Черечеча</u>
полное наименование должности	подпись	инициалы, фамилия

М.П.

КАДАСТРОВЫЙ ПЛАН ТЕРРИТОРИИ

Лист № 349	раздела 1	Всего листов раздела 1: 577	Всего разделов: 9	Всего листов: 2092
------------	-----------	-----------------------------	-------------------	--------------------

"14" января 2020 г. № 23/ИСХ/20-28715

Номер кадастрового квартала: 23:43:0118001

Номер п/п	Кадастровый номер объекта недвижимости	Вид объекта недвижимости	Адрес	Площадь или основная характеристика	Категория земель	Виды разрешенного использования	Назначение (проектируемое назначение)	Кадастровая стоимость (руб)
1	2	3	4	5	6	7	8	9
2160	23:43:0118001:753	Здание	край Краснодарский, г. Краснодар, тер Западный внутригородской округ, ул. им.Дзержинского, дом 79	100.5 кв.м	—	—	Жилой дом	1892415.32
2161	23:43:0118001:756	Здание	Краснодарский край, г.Краснодар, ул.Им. Дзержинского, д.205	2292.8 кв.м	—	—	Многоквартирный дом	103960871.3
2162	23:43:0118001:757	Здание	Краснодарский край, г.Краснодар, ул.Им. Дзержинского, д.209	5528.3 кв.м	—	—	Многоквартирный дом	250665947.66
2163	23:43:0118001:758	Здание	Краснодарский край, г.Краснодар, ул.Пригородная, д.1	70.6 кв.м	—	—	Многоквартирный дом	3044512.04
2164	23:43:0118001:759	Здание	Краснодарский край, г.Краснодар, ул.Пригородная, д.7/1	266.0 кв.м	—	—	Жилой дом	5544712
2165	23:43:0118001:760	Здание	Краснодарский край, г.Краснодар, ул.Пригородная, д.48	45.5 кв.м	—	—	Жилой дом	815461.51
2166	23:43:0118001:762	Здание	Краснодарский край, г.Краснодар, ул.Пригородная, д.74	59.0 кв.м	—	—	Жилой дом	1684596.35
2167	23:43:0118001:763	Здание	Краснодарский край, г. Краснодар, Прикубанский внутригородской округ, ул. им. Дзержинского, дом 229/1	34.0 кв.м	—	—	Нежилое здание	1069193.12
2168	23:43:0118001:764	Здание	Краснодарский край, г. Краснодар, Прикубанский внутригородской округ, ул. им. Дзержинского, дом 229/1	16.0 кв.м	—	—	Нежилое здание	277992.76
2169	23:43:0118001:765	Здание	Краснодарский край, Прикубанский внутригородской округ, г. Краснодар, ул. им. Дзержинского, дом 229/1	2678.8 кв.м	—	—	Нежилое здание	128022055.96

Начальник отдела		<u>С. П. Черечеча</u>
полное наименование должности	подпись	инициалы, фамилия

М.П.

КАДАСТРОВЫЙ ПЛАН ТЕРРИТОРИИ

Лист № 350	раздела 1	Всего листов раздела 1: 577	Всего разделов: 9	Всего листов: 2092
------------	-----------	-----------------------------	-------------------	--------------------

"14" января 2020 г. № 23/ИСХ/20-28715

Номер кадастрового квартала: 23:43:0118001

Номер п/п	Кадастровый номер объекта недвижимости	Вид объекта недвижимости	Адрес	Площадь или основная характеристика	Категория земель	Виды разрешенного использования	Назначение (проектируемое назначение)	Кадастровая стоимость (руб)
1	2	3	4	5	6	7	8	9
2170	23:43:0118001:766	Здание	Краснодарский край, г Краснодар, тер Прикубанский внутригородской округ, ул Архангельская, д 43	237.0 кв.м	—	—	Жилой дом	5363464.05
2171	23:43:0118001:767	Здание	Краснодарский край, г.Краснодар, Прикубанский внутригородской округ, 3 отделение Агрофирмы "Солнечная", №б/н	93.1 кв.м	—	—	Нежилое здание	2706618.15
2172	23:43:0118001:768	Здание	Краснодарский край, г Краснодар, тер Прикубанский внутригородской округ, ул Верная, д 37	207.2 кв.м	—	—	Жилой дом	6103380.73
2173	23:43:0118001:769	Объект незавершенного строительства	г Краснодар, Прикубанский внутригородской округ, ул им.Александра Покрышкина, д 15	Протяженность 1242 м.	—	—	—	4599.28
2174	23:43:0118001:770	Здание	Краснодарский край, г Краснодар, тер Прикубанский внутригородской округ, ул Народная, д 35	871.8 кв.м	—	—	Жилой дом	20192106.62
2175	23:43:0118001:772	Объект незавершенного строительства	г Краснодар, Прикубанский внутригородской округ, ул им. Александра Покрышкина, д 15	Протяженность 2058 м.	—	—	—	7358.85
2176	23:43:0118001:773	Объект незавершенного строительства	Краснодарский край, г. Краснодар, Прикубанский внутригородской округ, ул. им. Александра Покрышкина, д. 15	Площадь застройки 3796 кв. м.	—	—	—	18159304.8
2177	23:43:0118001:774	Здание	Краснодарский край, г Краснодар, тер Прикубанский внутригородской округ, ул Народная, д 35	761.8 кв.м	—	—	Жилой дом	16274001.09

Начальник отдела		<u>С. П. Черечеча</u>
полное наименование должности	подпись	инициалы, фамилия

М.П.

КАДАСТРОВЫЙ ПЛАН ТЕРРИТОРИИ

Лист № 351	раздела 1	Всего листов раздела 1: 577	Всего разделов: 9	Всего листов: 2092
------------	-----------	-----------------------------	-------------------	--------------------

"14" января 2020 г. № 23/ИСХ/20-28715

Номер кадастрового квартала: 23:43:0118001

Номер п/п	Кадастровый номер объекта недвижимости	Вид объекта недвижимости	Адрес	Площадь или основная характеристика	Категория земель	Виды разрешенного использования	Назначение (проектируемое назначение)	Кадастровая стоимость (руб)
1	2	3	4	5	6	7	8	9
2178	23:43:0118001:775	Здание	Краснодарский край, г Краснодар, ул Народная, д 35, Прикубанский внутригородской округ	698.3 кв.м	—	—	Жилой дом	15937246.63
2179	23:43:0118001:776	Здание	Краснодарский край, г Краснодар, тер Прикубанский внутригородской округ, ул Народная, д 35	696.8 кв.м	—	—	Жилой дом	16138862
2180	23:43:0118001:777	Объект незавершенного строительства	Краснодарский край, г. Краснодар, Прикубанский внутригородской округ, ул. им. Александра Покрышкина, д. 15	Площадь застройки 3796 кв. м.	—	—	—	18159304.8
2181	23:43:0118001:778	Сооружение	Краснодарский край, г Краснодар, тер Прикубанский внутригородской округ, ул Пригородная, д 24	Объем 400 куб. м.	—	—	Нежилое	—
2182	23:43:0118001:779	Сооружение	Краснодарский край, г Краснодар, тер Прикубанский внутригородской округ, ул Пригородная, д 24	Площадь 40.5 кв. м.	—	—	Нежилое	—
2183	23:43:0118001:780	Сооружение	Краснодарский край, г Краснодар, тер Прикубанский внутригородской округ, ул Пригородная, д 24	—	—	—	Нежилое	—
2184	23:43:0127004:1121	Здание	Краснодарский край, г. Краснодар, Прикубанский округ, ул. им. Дзержинского, 231/2	3439.6 кв.м	—	—	Нежилое здание	75869141.81
2185	23:43:0127004:1122	Здание	Краснодарский край, г. Краснодар, Прикубанский округ, ул. им. Дзержинского, 231/2	146.2 кв.м	—	—	Нежилое здание	3056833.84

Начальник отдела		<u>С. П. Черечеча</u>
полное наименование должности	подпись	инициалы, фамилия

М.П.

КАДАСТРОВЫЙ ПЛАН ТЕРРИТОРИИ

Лист № 352	раздела 1	Всего листов раздела 1: 577	Всего разделов: 9	Всего листов: 2092
------------	-----------	-----------------------------	-------------------	--------------------

"14" января 2020 г. № 23/ИСХ/20-28715

Номер кадастрового квартала: 23:43:0118001

Номер п/п	Кадастровый номер объекта недвижимости	Вид объекта недвижимости	Адрес	Площадь или основная характеристика	Категория земель	Виды разрешенного использования	Назначение (проектируемое назначение)	Кадастровая стоимость (руб)
1	2	3	4	5	6	7	8	9
2186	23:43:0127004:1124	Здание	Краснодарский край, г. Краснодар, Прикубанский округ, ул. им. Дзержинского, 231/2	16.4 кв.м	—	—	Нежилое здание	473371.11
2187	23:43:0127004:1125	Здание	Краснодарский край, г. Краснодар, Прикубанский округ, ул. им. Дзержинского, 231/2	20.6 кв.м	—	—	Нежилое здание	361398.09
2188	23:43:0127004:1126	Здание	Краснодарский край, г. Краснодар, Прикубанский округ, ул. им. Дзержинского, дом №231/2	3.0 кв.м	—	—	Нежилое здание	49301.44
2189	23:43:0118001:1863	Сооружение	Краснодарский край, г. Краснодар, тер Прикубанский внутригородской округ, ул Пригородная, д 24	Площадь 1.8 кв. м.	—	—	Нежилое	—
2190	23:43:0118001:1864	Здание	край Краснодарский, г. Краснодар, тер Прикубанский внутригородской округ, ул. Гиагинская, дом 15	113.2 кв.м	—	—	Жилой дом	3699331.51
2191	23:43:0118001:1865	Здание	Краснодарский край, г. Краснодар, тер Прикубанский внутригородской округ, ул Голубиная, д 31	120.1 кв.м	—	—	Жилой дом	3924820.8
2192	23:43:0118001:1866	Сооружение	Краснодарский край, г. Краснодар, тер Прикубанский внутригородской округ, ул Пригородная, д 24	Площадь 1.8 кв. м.	—	—	Нежилое	—
2193	23:43:0118001:1867	Здание	Краснодарский край, г. Краснодар, тер Прикубанский внутригородской округ, ул Голубиная, д 31/1	107.0 кв.м	—	—	Жилой дом	3496717.95

Начальник отдела		<u>С. П. Черечеча</u>
полное наименование должности	подпись	инициалы, фамилия

М.П.

КАДАСТРОВЫЙ ПЛАН ТЕРРИТОРИИ

Лист № 353	раздела 1	Всего листов раздела 1: 577	Всего разделов: 9	Всего листов: 2092
------------	-----------	-----------------------------	-------------------	--------------------

"14" января 2020 г. № 23/ИСХ/20-28715

Номер кадастрового квартала: 23:43:0118001

Номер п/п	Кадастровый номер объекта недвижимости	Вид объекта недвижимости	Адрес	Площадь или основная характеристика	Категория земель	Виды разрешенного использования	Назначение (проектируемое назначение)	Кадастровая стоимость (руб)
1	2	3	4	5	6	7	8	9
2194	23:43:0118001:1868	Здание	Краснодарский край, г Краснодар, тер Прикубанский внутригородской округ, ул Звенигородская, д 18	370.1 кв.м	—	—	Жилой дом	9134578.65
2195	23:43:0118001:1869	Здание	Краснодарский край, г Краснодар, р-н Прикубанский внутригородской округ, ул Гиагинская, д 11/1	149.2 кв.м	—	—	Жилой дом	4875797.37
2196	23:43:0118001:1870	Здание	Краснодарский край, г Краснодар, тер Прикубанский внутригородской округ, ул Гиагинская, д 11	111.9 кв.м	—	—	Жилой дом	3656848.03
2197	23:43:0118001:1871	Здание	Краснодарский край, г Краснодар, тер Прикубанский внутригородской округ, ул Гиагинская, д 13	150.2 кв.м	—	—	Жилой дом	4908476.97
2198	23:43:0118001:1872	Объект незавершенного строительства	г Краснодар, Прикубанский внутригородской округ, ул им.Александра Покрышкина, д 15	Площадь застройки 5164.4 кв. м. Протяженность 699 м.	—	—	—	74746504.43
2199	23:43:0118001:1873	Здание	Краснодарский край, г Краснодар, ул Народная, д 43, Прикубанский внутригородской округ	286.5 кв.м	—	—	Жилой дом	8147068.61
2200	23:43:0118001:1874	Здание	Краснодарский край, г Краснодар, тер Прикубанский внутригородской округ, ул Гиагинская, д 5	530.5 кв.м	—	—	Жилой дом	13165267.05

Начальник отдела		<u>С. П. Черечеча</u>
полное наименование должности	подпись	инициалы, фамилия

М.П.

КАДАСТРОВЫЙ ПЛАН ТЕРРИТОРИИ

Лист № 354	раздела 1	Всего листов раздела 1: 577	Всего разделов: 9	Всего листов: 2092
------------	-----------	-----------------------------	-------------------	--------------------

"14" января 2020 г. № 23/ИСХ/20-28715

Номер кадастрового квартала: 23:43:0118001

Номер п/п	Кадастровый номер объекта недвижимости	Вид объекта недвижимости	Адрес	Площадь или основная характеристика	Категория земель	Виды разрешенного использования	Назначение (проектируемое назначение)	Кадастровая стоимость (руб)
1	2	3	4	5	6	7	8	9
2201	23:43:0118001:1875	Здание	Краснодарский край, г Краснодар, тер Прикубанский внутригородской округ, ул Голубиная, д 41	196.1 кв.м	—	—	Жилой дом	6126278.89
2202	23:43:0118001:1877	Здание	Краснодарский край, г Краснодар, ул Луганская, д 10, Прикубанский внутригородской округ	1492.4 кв.м	—	—	Многоквартирный дом	32061400.96
2203	23:43:0118001:1878	Здание	Краснодарский край, г.Краснодар, Прикубанский внутригородской округ, ул.Луганская, д.10	762.0 кв.м	—	—	Многоквартирный дом	33347733.66
2204	23:43:0118001:1879	Здание	Краснодарский край, г Краснодар, тер Прикубанский внутригородской округ, ул Луганская, д 1	288.1 кв.м	—	—	Жилой дом	8192567.07
2205	23:43:0118001:1880	Здание	Краснодарский край, г Краснодар, ул Звенигородская, д 10, Прикубанский внутригородской округ	683.7 кв.м	—	—	Жилой дом	16668892.3
2206	23:43:0118001:2151	Здание	Краснодарский край, г.Краснодар, Прикубанский внутригородской округ, ул.Голубиная, дом 30	214.9 кв.м	—	—	Жилой дом	6376790.06
2207	23:43:0118001:2152	Здание	Краснодарский край, г.Краснодар, Прикубанский внутригородской округ, ул.Голубиная, д.32	433.7 кв.м	—	—	Жилой дом	10049793.1
2208	23:43:0118001:2154	Сооружение	Краснодарский край, г.Краснодар, Прикубанский внутригородской округ, по ул.Пригородной от ул. Вольной до Прудонакопителя по балке "Осечки"	Протяженность 1600 м.	—	—	Иное (Водоотводный канал лит. I)	—

Начальник отдела		<u>С. П. Черечеча</u>
полное наименование должности	подпись	инициалы, фамилия

М.П.

КАДАСТРОВЫЙ ПЛАН ТЕРРИТОРИИ

Лист № 355	раздела 1	Всего листов раздела 1: 577	Всего разделов: 9	Всего листов: 2092
------------	-----------	-----------------------------	-------------------	--------------------

"14" января 2020 г. № 23/ИСХ/20-28715

Номер кадастрового квартала: 23:43:0118001

Номер п/п	Кадастровый номер объекта недвижимости	Вид объекта недвижимости	Адрес	Площадь или основная характеристика	Категория земель	Виды разрешенного использования	Назначение (проектируемое назначение)	Кадастровая стоимость (руб)
1	2	3	4	5	6	7	8	9
2209	23:43:0118001:2164	Здание	Краснодарский край, г.Краснодар, Прикубанский внутригородской округ, ул.Пригородная, д.24	12.7 кв.м	—	—	Нежилое здание	362559.38
2210	23:43:0118001:2165	Здание	Краснодарский край, г.Краснодар, Прикубанский внутригородской округ, ул.Пригородная, д.24	12.7 кв.м	—	—	Нежилое здание	362559.38
2211	23:43:0118001:2166	Здание	Краснодарский край, г.Краснодар, Прикубанский внутригородской округ, ул.Пригородная, д.24	19725.2 кв.м	—	—	Нежилое здание	532016302.55
2212	23:43:0118001:2182	Здание	Российская Федерация, Краснодарский край, город Краснодар, Прикубанский внутригородской округ, ул. Конгрессная, 8	801.3 кв.м	—	—	Нежилое здание	15382000
2213	23:43:0118001:2183	Здание	Краснодарский край, г.Краснодар, Прикубанский округ, ул.Архангельская, 38	296.8 кв.м	—	—	Жилой дом	8501634.85
2214	23:43:0118001:2190	Здание	Краснодарский край, г.Краснодар, Прикубанский внутригородской округ, ул.Звенигородская, д.22	286.7 кв.м	—	—	Жилой дом	7668491.15
2215	23:43:0118001:2199	Здание	Краснодарский край, г.Краснодар, Прикубанский внутригородской округ, ул.Звенигородская/пер.Народный, д. 2/12 Лит А	209.6 кв.м	—	—	Жилой дом	6264966.99
2216	23:43:0118001:2230	Здание	Краснодарский край, г. Краснодар, Прикубанский внутригородской округ, пр. 5-й Архангельский, 1	637.8 кв.м	—	—	Жилой дом	11793932.22

Начальник отдела		<u>С. П. Черечеча</u>
полное наименование должности	подпись	инициалы, фамилия

М.П.

КАДАСТРОВЫЙ ПЛАН ТЕРРИТОРИИ

Лист № 356	раздела 1	Всего листов раздела 1: 577	Всего разделов: 9	Всего листов: 2092
------------	-----------	-----------------------------	-------------------	--------------------

"14" января 2020 г. № 23/ИСХ/20-28715

Номер кадастрового квартала: 23:43:0118001

Номер п/п	Кадастровый номер объекта недвижимости	Вид объекта недвижимости	Адрес	Площадь или основная характеристика	Категория земель	Виды разрешенного использования	Назначение (проектируемое назначение)	Кадастровая стоимость (руб)
1	2	3	4	5	6	7	8	9
2217	23:43:0118001:2231	Здание	Краснодарский край, г. Краснодар, Прикубанский внутригородской округ, пр. 6-й Архангельский, 2	676.4 кв.м	—	—	Жилой дом	12507707.36
2218	23:43:0118001:2234	Здание	Краснодарский край, г.Краснодар, Прикубанский округ, ул.Пригородная, д.8	82.2 кв.м	—	—	Жилой дом	2861382.62
2219	23:43:0118001:2235	Здание	Краснодарский край, г.Краснодар, Прикубанский округ, ул.Пригородная, д.8	86.8 кв.м	—	—	Нежилое здание	6408001.54
2220	23:43:0118001:2236	Здание	Краснодарский край, г.Краснодар, Прикубанский внутригородской округ, ул.Архангельская, д.39	269.1 кв.м	—	—	Жилой дом	7708187.13
2221	23:43:0118001:2246	Здание	Краснодарский край, г.Краснодар, Прикубанский внутригородской округ, пр.1-й Звенигородский, д.20	247.8 кв.м	—	—	Жилой дом	7406769.17
2222	23:43:0118001:2247	Здание	Краснодарский край, г.Краснодар, Прикубанский внутригородской округ, проезд 1-й Архангельский, 6	230.3 кв.м	—	—	Жилой дом	5357861.23
2223	23:43:0118001:2248	Здание	Краснодарский край, г.Краснодар, Прикубанский внутригородской округ, ул.Яблоновская, 5 Лит Б	207.9 кв.м	—	—	Жилой дом	6214153.8
2224	23:43:0118001:2249	Здание	Краснодарский край, г.Краснодар, Прикубанский внутригородской округ, ул.Яблоновская, 5, Лит А	207.8 кв.м	—	—	Жилой дом	6211164.78

Начальник отдела		<u>С. П. Черечеча</u>
полное наименование должности	подпись	инициалы, фамилия

М.П.

КАДАСТРОВЫЙ ПЛАН ТЕРРИТОРИИ

Лист № 357	раздела 1	Всего листов раздела 1: 577	Всего разделов: 9	Всего листов: 2092
------------	-----------	-----------------------------	-------------------	--------------------

"14" января 2020 г. № 23/ИСХ/20-28715

Номер кадастрового квартала: 23:43:0118001

Номер п/п	Кадастровый номер объекта недвижимости	Вид объекта недвижимости	Адрес	Площадь или основная характеристика	Категория земель	Виды разрешенного использования	Назначение (проектируемое назначение)	Кадастровая стоимость (руб)
1	2	3	4	5	6	7	8	9
2225	23:43:0118001:2250	Здание	Краснодарский край, г.Краснодар, Прикубанский внутригородской округ, ул.Яблоновская, 7, Лит Б	205.7 кв.м	—	—	Жилой дом	6148395.56
2226	23:43:0118001:2251	Здание	Краснодарский край, г.Краснодар, Прикубанский внутригородской округ, ул.Яблоновская, 7, Лит А	206.4 кв.м	—	—	Жилой дом	6169318.63
2227	23:43:0118001:2252	Здание	Краснодарский край, г.Краснодар, Прикубанский внутригородской округ, ул.Народная, 5	109.9 кв.м	—	—	Жилой дом	4068014.47
2228	23:43:0118001:2288	Здание	Краснодарский край, г.Краснодар, Прикубанский внутригородской округ, ул.Звенигородская/пер.Народный, 2/12, Лит Б	210.0 кв.м	—	—	Жилой дом	6276923.03
2229	23:43:0118001:2302	Здание	Краснодарский край, г.Краснодар, Прикубанский внутригородской округ, ул.Голубиная, д.42	220.7 кв.м	—	—	Жилой дом	4994584.45
2230	23:43:0118001:2314	Здание	Краснодарский край, г.Краснодар, Прикубанский внутригородской округ, ул.Гиагинская, 14/1, Лит.А	161.3 кв.м	—	—	Жилой дом	5113288.94
2231	23:43:0118001:2317	Здание	Краснодарский край, г.Краснодар, Прикубанский внутригородской округ, ул.Гиагинская, 14, Лит.А	130.4 кв.м	—	—	Жилой дом	4292558.48
2232	23:43:0118001:2320	Здание	Краснодарский край, г.Краснодар, Прикубанский внутригородской округ, ул.Яблоновская, 1	111.4 кв.м	—	—	Жилой дом	4123537.87
2233	23:43:0118001:2322	Сооружение	Краснодарский край, Прикубанский внутригородской округ, ул.Пригородная, 24	Площадь застройки 3.1 кв. м.	—	—	Декоративная стелла	—

Начальник отдела		<u>С. П. Черечеча</u>
полное наименование должности	подпись	инициалы, фамилия

М.П.

КАДАСТРОВЫЙ ПЛАН ТЕРРИТОРИИ

Лист № 358	раздела 1	Всего листов раздела 1: 577	Всего разделов: 9	Всего листов: 2092
------------	-----------	-----------------------------	-------------------	--------------------

"14" января 2020 г. № 23/ИСХ/20-28715

Номер кадастрового квартала: 23:43:0118001

Номер п/п	Кадастровый номер объекта недвижимости	Вид объекта недвижимости	Адрес	Площадь или основная характеристика	Категория земель	Виды разрешенного использования	Назначение (проектируемое назначение)	Кадастровая стоимость (руб)
1	2	3	4	5	6	7	8	9
2234	23:43:0118001:2326	Здание	Краснодарский край, г.Краснодар, Прикубанский округ, ул.Яблоновская, д.15	195.1 кв.м	—	—	Жилой дом	6184765.48
2235	23:43:0118001:2327	Здание	Краснодарский край, г.Краснодар, Прикубанский внутригородской округ, ул.Гиагинская №8	222.3 кв.м	—	—	Жилой дом	6644571.38
2236	23:43:0118001:2328	Здание	Краснодарский край, г.Краснодар, Прикубанский внутригородской округ, ул.Беломорская, д.8	217.0 кв.м	—	—	Жилой дом	5002403.08
2237	23:43:0118001:2329	Здание	Краснодарский край, г.Краснодар, Прикубанский внутригородской округ, пр.1-й Архангельский, 5	125.8 кв.м	—	—	Жилой дом	4141133.87
2238	23:43:0118001:2330	Здание	Краснодарский край, г.Краснодар, Прикубанский округ, ул.Народная/Милицейская, 51/19	368.0 кв.м	—	—	Жилой дом	9889023.54
2239	23:43:0118001:2337	Здание	Краснодарский край, г.Краснодар, Прикубанский внутригородской округ, ул.им. Дзержинского, д.239	1183.9 кв.м	—	—	Нежилое здание	41661484.44
2240	23:43:0118001:2338	Здание	Краснодарский край, город Краснодар, Прикубанский внутригородской округ, пр.1-й Архангельский, 1	227.6 кв.м	—	—	Жилой дом	6802988.96
2241	23:43:0118001:2339	Здание	Краснодарский край, г.Краснодар, Прикубанский внутригородской округ, проезд Архангельский 1-й, д.7	127.5 кв.м	—	—	Жилой дом	4197095.14

Начальник отдела		<u>С. П. Черечеча</u>
полное наименование должности	подпись	инициалы, фамилия

М.П.

КАДАСТРОВЫЙ ПЛАН ТЕРРИТОРИИ

Лист № 359	раздела 1	Всего листов раздела 1: 577	Всего разделов: 9	Всего листов: 2092
------------	-----------	-----------------------------	-------------------	--------------------

"14" января 2020 г. № 23/ИСХ/20-28715

Номер кадастрового квартала: 23:43:0118001

Номер п/п	Кадастровый номер объекта недвижимости	Вид объекта недвижимости	Адрес	Площадь или основная характеристика	Категория земель	Виды разрешенного использования	Назначение (проектируемое назначение)	Кадастровая стоимость (руб)
1	2	3	4	5	6	7	8	9
2242	23:43:0118001:2340	Здание	Краснодарский край, г.Краснодар, Прикубанский внутригородской округ, пр.1-й Архангельский 7/1	126.8 кв.м	—	—	Жилой дом	4174052.26
2243	23:43:0118001:2341	Здание	Краснодарский край, г.Краснодар, проезд 1-й Архангельский, д 5/1	126.7 кв.м	—	—	Жилой дом	4170760.43
2244	23:43:0118001:2345	Здание	Краснодарский край, г.Краснодар, Прикубанский внутригородской округ, пр.1-й Архангельский, 16	154.4 кв.м	—	—	Жилой дом	3766624.08
2245	23:43:0118001:2347	Сооружение	Краснодарский край, г.Краснодар, Прикубанский внутригородской округ, ул.Пригородная, 24	Площадь застройки 3.1 кв. м.	—	—	Декоративная стелла	—
2246	23:43:0118001:2348	Сооружение	Краснодарский край, г.Краснодар, Прикубанский внутригородской округ, ул.Пригородная, 24	Площадь застройки 3.1 кв. м.	—	—	Декоративная стелла	—
2247	23:43:0118001:2349	Здание	Краснодарский край, г.Краснодар, Прикубанский внутригородской округ, проезд 2-й Звенигородский, 35	341.3 кв.м	—	—	Многоквартирный дом	14148297.98
2248	23:43:0118001:2350	Здание	Краснодарский край, г.Краснодар, Прикубанский внутригородской округ, проезд 2-й Звенигородский, 35	341.0 кв.м	—	—	Многоквартирный дом	14135861.74
2249	23:43:0118001:2351	Здание	Краснодарский край, г.Краснодар, Прикубанский внутригородской округ, проезд 2-й Звенигородский, 46	341.0 кв.м	—	—	Многоквартирный дом	14135861.74
2250	23:43:0118001:2352	Здание	Краснодарский край, г.Краснодар, Прикубанский внутригородской округ, проезд 2-й Звенигородский, 46	341.3 кв.м	—	—	Многоквартирный дом	14148297.98

Начальник отдела		<u>С. П. Черечеча</u>
полное наименование должности	подпись	инициалы, фамилия

М.П.

КАДАСТРОВЫЙ ПЛАН ТЕРРИТОРИИ

Лист № 360	раздела 1	Всего листов раздела 1: 577	Всего разделов: 9	Всего листов: 2092
------------	-----------	-----------------------------	-------------------	--------------------

"14" января 2020 г. № 23/ИСХ/20-28715

Номер кадастрового квартала: 23:43:0118001

Номер п/п	Кадастровый номер объекта недвижимости	Вид объекта недвижимости	Адрес	Площадь или основная характеристика	Категория земель	Виды разрешенного использования	Назначение (проектируемое назначение)	Кадастровая стоимость (руб)
1	2	3	4	5	6	7	8	9
2251	23:43:0118001:2357	Здание	Краснодарский край, г. Краснодар, Прикубанский внутригородской округ, ул. Голубиная, д. 28	266.8 кв.м	—	—	Жилой дом	7642305.18
2252	23:43:0118001:2362	Здание	Краснодарский край, г. Краснодар, Прикубанский внутригородской округ, ул. им. Дзержинского, д. 239	1676.5 кв.м	—	—	Нежилое здание	58299630.9
2253	23:43:0118001:2369	Здание	Краснодарский край, г.Краснодар, Прикубанский внутригородской округ, пр.3-й Звенигородский, д.23	198.2 кв.м	—	—	Жилой дом	4879633.53
2254	23:43:0118001:2370	Здание	Краснодарский край, г.Краснодар, Прикубанский внутригородской округ, ул.Народная/ул.Луганская, 47/2	320.9 кв.м	—	—	Жилой дом	8945752.5
2255	23:43:0118001:2373	Здание	край Краснодарский, г. Краснодар, тер Прикубанский внутригородской округ, ул. проезд 3-й Звенигородский, дом 33	239.4 кв.м	—	—	Жилой дом	7207598.83
2256	23:43:0118001:2374	Здание	Краснодарский край, г.Краснодар, Прикубанский внутригородской округ, ул.Народная, д.3	562.9 кв.м	—	—	Жилой дом	10914357.9
2257	23:43:0118001:2375	Здание	край Краснодарский, г. Краснодар, тер Прикубанский внутригородской округ, проезд 1-й Архангельский, дом 21	227.2 кв.м	—	—	Жилой дом	6791032.92

Начальник отдела		<u>С. П. Черечеча</u>
полное наименование должности	подпись	инициалы, фамилия

М.П.

КАДАСТРОВЫЙ ПЛАН ТЕРРИТОРИИ

Лист № 361	раздела 1	Всего листов раздела 1: 577	Всего разделов: 9	Всего листов: 2092
------------	-----------	-----------------------------	-------------------	--------------------

"14" января 2020 г. № 23/ИСХ/20-28715

Номер кадастрового квартала: 23:43:0118001

Номер п/п	Кадастровый номер объекта недвижимости	Вид объекта недвижимости	Адрес	Площадь или основная характеристика	Категория земель	Виды разрешенного использования	Назначение (проектируемое назначение)	Кадастровая стоимость (руб)
1	2	3	4	5	6	7	8	9
2258	23:43:0118001:2376	Здание	Краснодарский край, г.Краснодар, Прикубанский округ, ул.им.Дзержинского, дом №229/5	1049.8 кв.м	—	—	Нежилое здание	51287003.55
2259	23:43:0118001:2377	Здание	Краснодарский край, г.Краснодар, Прикубанский округ, ул.им.Дзержинского, дом №229/5	848.6 кв.м	—	—	Нежилое здание	41299019.2
2260	23:43:0118001:2379	Здание	Краснодарский край, г.Краснодар, Прикубанский округ, ул.Народная/Милицейская, 51/19	338.4 кв.м	—	—	Жилой дом	9433601.27
2261	23:43:0118001:2380	Здание	Краснодарский край, г.Краснодар, Прикубанский внутригородской округ, ул.Звенигородская, д.4	228.7 кв.м	—	—	Жилой дом	6885454.69
2262	23:43:0118001:2381	Здание	Краснодарский край, г.Краснодар, Прикубанский внутригородской округ, ул.Звенигородская, д.4	225.2 кв.м	—	—	Жилой дом	6780080.44
2263	23:43:0118001:2394	Здание	Краснодарский край, г.Краснодар, Прикубанский внутригородской округ, ул.Звенигородская, д.11	138.4 кв.м	—	—	Жилой дом	5122959.07
2264	23:43:0118001:2399	Здание	Краснодарский край, г.Краснодар, Прикубанский внутригородской округ, пр.2-й Звенигородский, 27	173.0 кв.м	—	—	Жилой дом	5523966.32
2265	23:43:0118001:2400	Здание	Краснодарский край, г.Краснодар, Прикубанский внутригородской округ, пр.2-й Звенигородский, 25	168.3 кв.м	—	—	Жилой дом	5373893.24
2266	23:43:0118001:2401	Здание	Краснодарский край, г.Краснодар, Прикубанский внутригородской округ, пр.1-й Звенигородский, 31	157.4 кв.м	—	—	Жилой дом	5025851.44

Начальник отдела		<u>С. П. Черечеча</u>
полное наименование должности	подпись	инициалы, фамилия

М.П.

КАДАСТРОВЫЙ ПЛАН ТЕРРИТОРИИ

Лист № 362	раздела 1	Всего листов раздела 1: 577	Всего разделов: 9	Всего листов: 2092
------------	-----------	-----------------------------	-------------------	--------------------

"14" января 2020 г. № 23/ИСХ/20-28715

Номер кадастрового квартала: 23:43:0118001

Номер п/п	Кадастровый номер объекта недвижимости	Вид объекта недвижимости	Адрес	Площадь или основная характеристика	Категория земель	Виды разрешенного использования	Назначение (проектируемое назначение)	Кадастровая стоимость (руб)
1	2	3	4	5	6	7	8	9
2267	23:43:0118001:2402	Здание	Краснодарский край, г.Краснодар, Прикубанский внутригородской округ, проезд 1-й Звенигородский, 29	168.7 кв.м	—	—	Жилой дом	5386665.41
2268	23:43:0118001:2403	Здание	Краснодарский край, г.Краснодар, Прикубанский внутригородской округ, ул.Беломорская, 5	132.6 кв.м	—	—	Жилой дом	4396642.01
2269	23:43:0118001:2404	Здание	Краснодарский край, г.Краснодар, Прикубанский внутригородской округ, пр. 4-й Архангельский, д.9	169.2 кв.м	—	—	Жилой дом	5402630.63
2270	23:43:0118001:2405	Здание	Краснодарский край, г.Краснодар, Прикубанский внутригородской округ, ул.Беломорская, 9	134.7 кв.м	—	—	Жилой дом	4466272.09
2271	23:43:0118001:2406	Здание	Краснодарский край, г.Краснодар, Прикубанский внутригородской округ, ул.Беломорская, 7	137.4 кв.м	—	—	Жилой дом	4555796.47
2272	23:43:0118001:2407	Здание	Краснодарский край, г.Краснодар, Прикубанский внутригородской округ, пр.1-й Звенигородский, 26	160.4 кв.м	—	—	Жилой дом	5121642.75
2273	23:43:0118001:2408	Здание	Краснодарский край, г.Краснодар, Прикубанский внутригородской округ, ул.Беломорская, 1	133.2 кв.м	—	—	Жилой дом	4416536.31
2274	23:43:0118001:2409	Здание	Краснодарский край, г.Краснодар, Прикубанский внутригородской округ, ул.Беломорская, 3	134.7 кв.м	—	—	Жилой дом	4466272.09
2275	23:43:0118001:2410	Здание	Краснодарский край, г.Краснодар, Прикубанский внутригородской округ, пр.4-й Архангельский, 7	157.0 кв.м	—	—	Жилой дом	5013079.25

Начальник отдела		<u>С. П. Черечеча</u>
полное наименование должности	подпись	инициалы, фамилия

М.П.

КАДАСТРОВЫЙ ПЛАН ТЕРРИТОРИИ

Лист № 363	раздела 1	Всего листов раздела 1: 577	Всего разделов: 9	Всего листов: 2092
------------	-----------	-----------------------------	-------------------	--------------------

"14" января 2020 г. № 23/ИСХ/20-28715

Номер кадастрового квартала: 23:43:0118001

Номер п/п	Кадастровый номер объекта недвижимости	Вид объекта недвижимости	Адрес	Площадь или основная характеристика	Категория земель	Виды разрешенного использования	Назначение (проектируемое назначение)	Кадастровая стоимость (руб)
1	2	3	4	5	6	7	8	9
2276	23:43:0118001:2416	Здание	Краснодарский край, г.Краснодар, Прикубанский внутригородской округ, пр.1-й Архангельский, д.12	187.6 кв.м	—	—	Жилой дом	4576545.83
2277	23:43:0118001:2420	Здание	Россия, Краснодарский край, г. Краснодар, Прикубанский округ, ул. Пригородная, дом №111	121.8 кв.м	—	—	Нежилое здание	2691487.16
2278	23:43:0118001:2421	Здание	Российская Федерация, Краснодарский край, г. Краснодар, Прикубанский округ, ул. Народная, дом №32/1	133.1 кв.м	—	—	Жилой дом	2469031.17
2279	23:43:0118001:2422	Здание	Россия, Краснодарский край, г. Краснодар, Прикубанский округ, ул. Пригородная, дом №7	52.3 кв.м	—	—	Нежилое здание	1658123.25
2280	23:43:0118001:2424	Здание	Краснодарский край, г. Краснодар, Прикубанский внутригородской округ, пр. 5-й Архангельский, 5, корпус №1	362.3 кв.м	—	—	Многоквартирный дом	15809793.79
2281	23:43:0118001:2425	Здание	Краснодарский край, г. Краснодар, Прикубанский внутригородской округ, пр. 5-й Архангельский, 5, корпус № 3	366.0 кв.м	—	—	Многоквартирный дом	16061130.42
2282	23:43:0118001:2426	Здание	Краснодарский край, г. Краснодар, Прикубанский внутригородской округ, пр. 5-й Архангельский, 3, корпус №2	725.2 кв.м	—	—	Многоквартирный дом	31466072.65
2283	23:43:0118001:2427	Здание	Краснодарский край, г. Краснодар, Прикубанский внутригородской округ, пр. 1-й Архангельский, 18	267.7 кв.м	—	—	Жилой дом	7723708.49

Начальник отдела		<u>С. П. Черечеча</u>
полное наименование должности	подпись	инициалы, фамилия

М.П.

КАДАСТРОВЫЙ ПЛАН ТЕРРИТОРИИ

Лист № 364	раздела 1	Всего листов раздела 1: 577	Всего разделов: 9	Всего листов: 2092
------------	-----------	-----------------------------	-------------------	--------------------

"14" января 2020 г. № 23/ИСХ/20-28715

Номер кадастрового квартала: 23:43:0118001

Номер п/п	Кадастровый номер объекта недвижимости	Вид объекта недвижимости	Адрес	Площадь или основная характеристика	Категория земель	Виды разрешенного использования	Назначение (проектируемое назначение)	Кадастровая стоимость (руб)
1	2	3	4	5	6	7	8	9
2284	23:43:0118001:2428	Здание	Краснодарский край, г. Краснодар, Прикубанский внутригородской округ, пр. 5-й Архангельский, д. 5, корпус №2	746.7 кв.м	—	—	Многоквартирный дом	32583971.91
2285	23:43:0118001:2429	Здание	Краснодарский край, г. Краснодар, Прикубанский внутригородской округ, пр. 5-й Архангельский, 3, корпус №3	362.2 кв.м	—	—	Многоквартирный дом	15804622.35
2286	23:43:0118001:2430	Здание	Краснодарский край, г. Краснодар, Прикубанский внутригородской округ, пр. 5-й Архангельский, 3, корпус №1	352.7 кв.м	—	—	Многоквартирный дом	15303480.18
2287	23:43:0118001:2431	Здание	Краснодарский край, г. Краснодар, Прикубанский внутригородской округ, пр. 2-й Архангельский, д. 20	38.6 кв.м	—	—	Жилой дом	1726999.84
2288	23:43:0118001:2434	Здание	Краснодарский край, г. Краснодар, Прикубанский внутригородской округ, пр. 2-й Архангельский, д. 15	274.9 кв.м	—	—	Жилой дом	6059915.05
2289	23:43:0118001:2435	Здание	Краснодарский край, г. Краснодар, Прикубанский внутригородской округ, пр. 1-й Архангельский, д. 17	155.0 кв.м	—	—	Жилой дом	4949218.37
2290	23:43:0118001:2436	Здание	Краснодарский край, г. Краснодар, Прикубанский внутригородской округ, ул. им. Александра Покрышкина, д. 25/1	4188.0 кв.м	—	—	Нежилое здание	209680367.55

Начальник отдела		<u>С. П. Черечеча</u>
полное наименование должности	подпись	инициалы, фамилия

М.П.

КАДАСТРОВЫЙ ПЛАН ТЕРРИТОРИИ

Лист № 365	раздела 1	Всего листов раздела 1: 577	Всего разделов: 9	Всего листов: 2092
------------	-----------	-----------------------------	-------------------	--------------------

"14" января 2020 г. № 23/ИСХ/20-28715

Номер кадастрового квартала: 23:43:0118001

Номер п/п	Кадастровый номер объекта недвижимости	Вид объекта недвижимости	Адрес	Площадь или основная характеристика	Категория земель	Виды разрешенного использования	Назначение (проектируемое назначение)	Кадастровая стоимость (руб)
1	2	3	4	5	6	7	8	9
2291	23:43:0118001:2437	Здание	Краснодарский край, г. Краснодар, Прикубанский внутригородской округ, проезд 3-й Звенигородский, 14/2 Лит. А	110.7 кв.м	—	—	Жилой дом	4127350.66
2292	23:43:0118001:2438	Здание	Краснодарский край, г. Краснодар, Прикубанский внутригородской округ, проезд 1-й Звенигородский, 21 Лит. А	110.7 кв.м	—	—	Жилой дом	4127350.66
2293	23:43:0118001:2439	Здание	Краснодарский край, г. Краснодар, Прикубанский округ, ул. Голубиная, д. 40	181.8 кв.м	—	—	Жилой дом	4718414.48
2294	23:43:0118001:2442	Здание	Краснодарский край, г. Краснодар, Прикубанский внутригородской округ, ул.Звенигородская, д.9	153.1 кв.м	—	—	Жилой дом	4853344.93
2295	23:43:0118001:2473	Здание	Краснодарский край, г. Краснодар, Прикубанский внутригородской округ, пр. 2-й Звенигородский, 41	225.8 кв.м	—	—	Жилой дом	6798144.58
2296	23:43:0118001:2512	Здание	Российская Федерация, Краснодарский край, г.Краснодар, Прикубанский округ, ул. им.Дзержинского, д. 227	115.3 кв.м	—	—	Нежилое здание	4425578.11
2297	23:43:0118001:2513	Здание	Россия, Краснодарский край, г. Краснодар, Прикубанский округ, ул. Пригородная, дом №9	172.5 кв.м	—	—	Жилой дом	2860610.3

Начальник отдела		<u>С. П. Черечеча</u>
полное наименование должности	подпись	инициалы, фамилия

М.П.

КАДАСТРОВЫЙ ПЛАН ТЕРРИТОРИИ

Лист № 366	раздела 1	Всего листов раздела 1: 577	Всего разделов: 9	Всего листов: 2092
------------	-----------	-----------------------------	-------------------	--------------------

"14" января 2020 г. № 23/ИСХ/20-28715

Номер кадастрового квартала: 23:43:0118001

Номер п/п	Кадастровый номер объекта недвижимости	Вид объекта недвижимости	Адрес	Площадь или основная характеристика	Категория земель	Виды разрешенного использования	Назначение (проектируемое назначение)	Кадастровая стоимость (руб)
1	2	3	4	5	6	7	8	9
2298	23:43:0118001:2514	Здание	Российская Федерация, Краснодарский край, г. Краснодар, Прикубанский округ, ул. Пригородная, дом №15	138.3 кв.м	—	—	Жилой дом	2565492.19
2299	23:43:0118001:2515	Здание	Краснодарский край, г. Краснодар, ул. Пригородная, д 26/2	88.4 кв.м	—	—	Жилой дом	1833101.15
2300	23:43:0118001:2516	Здание	Российская Федерация, Краснодарский край, г. Краснодар, Прикубанский округ, ул. Пригородная, дом №19	39.2 кв.м	—	—	Жилой дом	894155.23
2301	23:43:0118001:2517	Здание	Российская Федерация, Краснодарский край, г. Краснодар, Прикубанский округ, ул. им. Александра Покрышкина, дом №27	2140.8 кв.м	—	—	Нежилое здание	75464237.69
2302	23:43:0118001:2518	Здание	Россия, Краснодарский край, г. Краснодар, Прикубанский округ, ул. Пригородная, дом №9	81.5 кв.м	—	—	Нежилое здание	1145522.7
2303	23:43:0118001:2519	Здание	Россия, Краснодарский край, г. Краснодар, Прикубанский округ, ул. Пригородная, дом №26	71.7 кв.м	—	—	Нежилое здание	2273182.35
2304	23:43:0118001:2527	Здание	Краснодарский край, г. Краснодар, Прикубанский внутригородской округ, пер. 1-й Звенигородский, д. 3	219.3 кв.м	—	—	Жилой дом	6554901.05

Начальник отдела		<u>С. П. Черечеча</u>
полное наименование должности	подпись	инициалы, фамилия

М.П.

КАДАСТРОВЫЙ ПЛАН ТЕРРИТОРИИ

Лист № 367	раздела 1	Всего листов раздела 1: 577	Всего разделов: 9	Всего листов: 2092
------------	-----------	-----------------------------	-------------------	--------------------

"14" января 2020 г. № 23/ИСХ/20-28715

Номер кадастрового квартала: 23:43:0118001

Номер п/п	Кадастровый номер объекта недвижимости	Вид объекта недвижимости	Адрес	Площадь или основная характеристика	Категория земель	Виды разрешенного использования	Назначение (проектируемое назначение)	Кадастровая стоимость (руб)
1	2	3	4	5	6	7	8	9
2305	23:43:0118001:2530	Здание	Краснодарский край, г. Краснодар, Прикубанский внутригородской округ, ул. Звенигородская, 6	230.1 кв.м	—	—	Жилой дом	6927604.39
2306	23:43:0118001:2531	Здание	Российская Федерация, Краснодарский край, г. Краснодар, Прикубанский округ, ул. Пригородная, дом №63	37.2 кв.м	—	—	Жилой дом	821888.8
2307	23:43:0118001:2532	Здание	Российская Федерация, Краснодарский край, г. Краснодар, Прикубанский округ, ул. Пригородная, дом №269	44.6 кв.м	—	—	Жилой дом	924845.16
2308	23:43:0118001:2533	Здание	Краснодарский край, г. Краснодар, ул. Пригородная, д 113/2	101.3 кв.м	—	—	Жилой дом	1840163.37
2309	23:43:0118001:2534	Здание	Российская Федерация, Краснодарский край, городской округ город Краснодар, город Краснодар, ул. Пригородная, дом 291А	100.7 кв.м	—	—	Нежилое здание	3101006.15
2310	23:43:0118001:2536	Здание	Российская Федерация, Краснодарский край, г. Краснодар, Прикубанский округ, ул. Пригородная, дом №15/1	288.0 кв.м	—	—	Жилой дом	4426134.51
2311	23:43:0118001:2537	Здание	Российская Федерация, Краснодарский край, г. Краснодар, Прикубанский округ, ул. им.Дзержинского, дом №231/1, строение 1	67.9 кв.м	—	—	Нежилое здание	1685109.55

Начальник отдела		<u>С. П. Черечеча</u>
полное наименование должности	подпись	инициалы, фамилия

М.П.

КАДАСТРОВЫЙ ПЛАН ТЕРРИТОРИИ

Лист № 368	раздела 1	Всего листов раздела 1: 577	Всего разделов: 9	Всего листов: 2092
------------	-----------	-----------------------------	-------------------	--------------------

"14" января 2020 г. № 23/ИСХ/20-28715

Номер кадастрового квартала: 23:43:0118001

Номер п/п	Кадастровый номер объекта недвижимости	Вид объекта недвижимости	Адрес	Площадь или основная характеристика	Категория земель	Виды разрешенного использования	Назначение (проектируемое назначение)	Кадастровая стоимость (руб)
1	2	3	4	5	6	7	8	9
2312	23:43:0118001:2539	Здание	Российская Федерация, Краснодарский край, г. Краснодар, Прикубанский округ, ул. Пригородная, дом №281	67.1 кв.м	—	—	Жилой дом	1391415.02
2313	23:43:0118001:2541	Здание	Российская Федерация, Краснодарский край, г. Краснодар, Прикубанский округ, ул. Пригородная, дом №153	67.4 кв.м	—	—	Жилой дом	1397635.95
2314	23:43:0118001:2543	Здание	Российская Федерация, Краснодарский край, г. Краснодар, Прикубанский округ, ул. Пригородная, дом №63	239.8 кв.м	—	—	Жилой дом	3757792.06
2315	23:43:0118001:2544	Здание	Российская Федерация, Краснодарский край, г. Краснодар, Прикубанский округ, ул. Пригородная, дом №203	532.0 кв.м	—	—	Нежилое здание	9215127.66
2316	23:43:0118001:2545	Здание	Российская Федерация, Краснодарский край, г. Краснодар, Прикубанский округ, ул. Родная, дом №7	273.6 кв.м	—	—	Жилой дом	4172595.62
2317	23:43:0118001:2546	Здание	Россия, Краснодарский край, г. Краснодар, Прикубанский округ, ул. Пригородная, №145	67.4 кв.м	—	—	Жилой дом	1397635.95
2318	23:43:0118001:2651	Здание	Краснодарский край, г. Краснодар, Прикубанский внутригородской округ, ул. Беломорская, д. 4, Лит. А	110.5 кв.м	—	—	Жилой дом	4119893.84

Начальник отдела		<u>С. П. Черечеча</u>
полное наименование должности	подпись	инициалы, фамилия

М.П.

КАДАСТРОВЫЙ ПЛАН ТЕРРИТОРИИ

Лист № 369	раздела 1	Всего листов раздела 1: 577	Всего разделов: 9	Всего листов: 2092
------------	-----------	-----------------------------	-------------------	--------------------

"14" января 2020 г. № 23/ИСХ/20-28715

Номер кадастрового квартала: 23:43:0118001

Номер п/п	Кадастровый номер объекта недвижимости	Вид объекта недвижимости	Адрес	Площадь или основная характеристика	Категория земель	Виды разрешенного использования	Назначение (проектируемое назначение)	Кадастровая стоимость (руб)
1	2	3	4	5	6	7	8	9
2319	23:43:0118001:2654	Здание	Краснодарский край, г. Краснодар, Прикубанский внутригородской округ, ул. Звенигородская, 6	232.9 кв.м	—	—	Жилой дом	7011903.79
2320	23:43:0118001:2661	Здание	Российская Федерация, Краснодарский край, г. Краснодар, Прикубанский округ, ул. Дзержинского, дом №237	128.2 кв.м	—	—	Нежилое здание	2766988.16
2321	23:43:0118001:2662	Здание	Краснодарский край, г. Краснодар, Прикубанский внутригородской округ, ул. Народная/Луганская, 47/2	300.9 кв.м	—	—	Жилой дом	8681598.37
2322	23:43:0118001:2671	Здание	Россия, Краснодарский край, г.Краснодар, Прикубанский округ, ул. Пригородная, д. 3	598.2 кв.м	—	—	Жилой дом	8171537.97
2323	23:43:0118001:2672	Здание	Российская Федерация, Краснодарский край, г.Краснодар, Прикубанский округ, ул. Пригородная, д. 3/1	93.1 кв.м	—	—	Жилой дом	1869937.6
2324	23:43:0118001:2673	Здание	Краснодарский край, г. Краснодар, Прикубанский внутригородской округ, пр. 4-й Архангельский, д. 12	279.6 кв.м	—	—	Жилой дом	6163522.18
2325	23:43:0118001:2674	Здание	Краснодарский край, г.Краснодар, Прикубанский внутригородской округ, пр. 4-й Архангельский, д. 2	279.6 кв.м	—	—	Жилой дом	6163522.18
2326	23:43:0118001:2675	Здание	Краснодарский край, г. Краснодар, Прикубанский внутригородской округ, пр. 4-й Архангельский, д. 14	279.6 кв.м	—	—	Жилой дом	6163522.18

Начальник отдела		<u>С. П. Черечеча</u>
полное наименование должности	подпись	инициалы, фамилия

М.П.

КАДАСТРОВЫЙ ПЛАН ТЕРРИТОРИИ

Лист № 370	раздела 1	Всего листов раздела 1: 577	Всего разделов: 9	Всего листов: 2092
------------	-----------	-----------------------------	-------------------	--------------------

"14" января 2020 г. № 23/ИСХ/20-28715

Номер кадастрового квартала: 23:43:0118001

Номер п/п	Кадастровый номер объекта недвижимости	Вид объекта недвижимости	Адрес	Площадь или основная характеристика	Категория земель	Виды разрешенного использования	Назначение (проектируемое назначение)	Кадастровая стоимость (руб)
1	2	3	4	5	6	7	8	9
2327	23:43:0118001:2676	Здание	Краснодарский край, г. Краснодар, Прикубанский внутригородской округ, пр. 4-й Архангельский 10	279.6 кв.м	—	—	Жилой дом	6163522.18
2328	23:43:0118001:2677	Здание	Краснодарский край, г. Краснодар, Прикубанский внутригородской округ, пр. 4-й Архангельский 8	279.6 кв.м	—	—	Жилой дом	6163522.18
2329	23:43:0118001:2678	Здание	Краснодарский край, г. Краснодар, Прикубанский внутригородской округ, пр. 4-й Архангельский 4	279.6 кв.м	—	—	Жилой дом	6163522.18
2330	23:43:0118001:2679	Здание	Краснодарский край, г. Краснодар, Прикубанский внутригородской округ, пр. 6-й Архангельский, 1	637.3 кв.м	—	—	Жилой дом	12310987.36
2331	23:43:0118001:2680	Здание	Российская Федерация, Краснодарский край, г. Краснодар, Прикубанский округ, ул. Пригородная, дом №269	130.7 кв.м	—	—	Жилой дом	2424510.69
2332	23:43:0118001:2681	Здание	Российская Федерация, Краснодарский край, г.Краснодар, Прикубанский округ, ул. Пригородная, д. 155	79.9 кв.м	—	—	Жилой дом	1604812.19
2333	23:43:0118001:2682	Здание	Россия, Краснодарский край, г. Краснодар, Прикубанский округ, ул. Пригородная, дом №27/2	216.2 кв.м	—	—	Жилой дом	3613281.5

Начальник отдела		<u>С. П. Черечеча</u>
полное наименование должности	подпись	инициалы, фамилия

М.П.

КАДАСТРОВЫЙ ПЛАН ТЕРРИТОРИИ

Лист № 371	раздела 1	Всего листов раздела 1: 577	Всего разделов: 9	Всего листов: 2092
------------	-----------	-----------------------------	-------------------	--------------------

"14" января 2020 г. № 23/ИСХ/20-28715

Номер кадастрового квартала: 23:43:0118001

Номер п/п	Кадастровый номер объекта недвижимости	Вид объекта недвижимости	Адрес	Площадь или основная характеристика	Категория земель	Виды разрешенного использования	Назначение (проектируемое назначение)	Кадастровая стоимость (руб)
1	2	3	4	5	6	7	8	9
2334	23:43:0118001:2683	Здание	Российская Федерация, Краснодарский край, г.Краснодар, Прикубанский округ, ул. Пригородная, д. 181	51.7 кв.м	—	—	Жилой дом	1038407.88
2335	23:43:0118001:2684	Здание	Российская Федерация, Краснодарский край, г.Краснодар, Прикубанский округ, ул. Пригородная, д. 279	85.4 кв.м	—	—	Жилой дом	1715281.11
2336	23:43:0118001:2685	Здание	Российская Федерация, Краснодарский край, г.Краснодар, Прикубанский округ, ул. Пригородная, д. 157	82.2 кв.м	—	—	Жилой дом	1651008.28
2337	23:43:0118001:2686	Здание	Российская Федерация, Краснодарский край, г. Краснодар, Прикубанский округ, ул. Пригородная, дом №132 / ул. Бульварная, дом №72	284.3 кв.м	—	—	Жилой дом	4221382.44
2338	23:43:0118001:2687	Здание	Российская Федерация, Краснодарский край, г. Краснодар, Прикубанский округ, ул. Пригородная, дом №134	98.3 кв.м	—	—	Жилой дом	2038391.9
2339	23:43:0118001:2718	Здание	Российская Федерация, Краснодарский край, г.Краснодар, Прикубанский округ, ул. Родная, д. 7	75.4 кв.м	—	—	Жилой дом	1514428.52
2340	23:43:0118001:2719	Сооружение	Российская Федерация, Краснодарский край, г. Краснодар, Прикубанский округ, ул. Дзержинского, дом №237	Площадь 193.1 кв. м.	—	—	Нежилое	—

Начальник отдела		<u>С. П. Черечеча</u>
полное наименование должности	подпись	инициалы, фамилия

М.П.

КАДАСТРОВЫЙ ПЛАН ТЕРРИТОРИИ

Лист № 372	раздела 1	Всего листов раздела 1: 577	Всего разделов: 9	Всего листов: 2092
------------	-----------	-----------------------------	-------------------	--------------------

"14" января 2020 г. № 23/ИСХ/20-28715

Номер кадастрового квартала: 23:43:0118001

Номер п/п	Кадастровый номер объекта недвижимости	Вид объекта недвижимости	Адрес	Площадь или основная характеристика	Категория земель	Виды разрешенного использования	Назначение (проектируемое назначение)	Кадастровая стоимость (руб)
1	2	3	4	5	6	7	8	9
2341	23:43:0118001:2720	Сооружение	Российская Федерация, Краснодарский край, г. Краснодар, Прикубанский округ, ул. Дзержинского, дом №237	Площадь 11.7 кв. м.	—	—	Нежилое	—
2342	23:43:0118001:2755	Здание	Краснодарский край, г. Краснодар, Прикубанский округ, ул. Милицейская, 21	334.0 кв.м	—	—	Жилой дом	9310942.14
2343	23:43:0118001:2756	Объект незавершенного строительства	Российская Федерация, Краснодарский край, г.Краснодар, Прикубанский округ, ул. Российская, д. 133/3	Площадь 164.5 кв. м.	—	—	Нежилое	578457.78
2344	23:43:0118001:2759	Здание	Краснодарский край, город Краснодар, Прикубанский внутригородской округ, проезд 4-й Архангельский, 16	202.1 кв.м	—	—	Многоквартирный дом	4701796.59
2345	23:43:0118001:2760	Здание	Краснодарский край, г. Краснодар, Прикубанский внутригородской округ, пр. 4-й Архангельский, 6	279.6 кв.м	—	—	Жилой дом	6163522.18
2346	23:43:0118001:2761	Здание	Краснодарский край, г. Краснодар, Прикубанский внутригородской округ, пр. 2-й Звенигородский, д. 19, лит. А	161.0 кв.м	—	—	Жилой дом	5140801.02
2347	23:43:0118001:2769	Здание	Россия, Краснодарский край, г. Краснодар, Прикубанский округ, ул. Пригородная, дом №82	130.2 кв.м	—	—	Жилой дом	2415235.6
2348	23:43:0118001:2770	Здание	Краснодарский край, г Краснодар, ул Пригородная, д 323	95.7 кв.м	—	—	Жилой дом	1984477.16

Начальник отдела		<u>С. П. Черечеча</u>
полное наименование должности	подпись	инициалы, фамилия

М.П.

КАДАСТРОВЫЙ ПЛАН ТЕРРИТОРИИ

Лист № 373	раздела 1	Всего листов раздела 1: 577	Всего разделов: 9	Всего листов: 2092
------------	-----------	-----------------------------	-------------------	--------------------

"14" января 2020 г. № 23/ИСХ/20-28715

Номер кадастрового квартала: 23:43:0118001

Номер п/п	Кадастровый номер объекта недвижимости	Вид объекта недвижимости	Адрес	Площадь или основная характеристика	Категория земель	Виды разрешенного использования	Назначение (проектируемое назначение)	Кадастровая стоимость (руб)
1	2	3	4	5	6	7	8	9
2349	23:43:0118001:2772	Здание	Российская Федерация, Краснодарский край, г.Краснодар, Прикубанский округ, ул. Пригородная, д. 11	233.3 кв.м	—	—	Жилой дом	3767696.61
2350	23:43:0118001:2773	Здание	Краснодарский край, г. Краснодар, Прикубанский внутригородской округ, ул. Пригородная, 116	579.5 кв.м	—	—	Жилой дом	7849506.05
2351	23:43:0118001:2774	Здание	Россия, Краснодарский край, г. Краснодар, Прикубанский округ, ул. Народная, дом №43	286.5 кв.м	—	—	Жилой дом	4254048.78
2352	23:43:0118001:2776	Здание	Краснодарский край, г. Краснодар, Прикубанский внутригородской округ, ул. Голубиная, д. 38	298.1 кв.м	—	—	Жилой дом	8600812.48
2353	23:43:0118001:2778	Здание	Российская Федерация, Краснодарский край, г. Краснодар, Прикубанский округ, ул. Гиагинская, дом №10	188.4 кв.м	—	—	Жилой дом	4867843.84
2354	23:43:0118001:2779	Здание	Российская Федерация, Краснодарский край, г. Краснодар, Прикубанский округ, ул. Гиагинская, дом №2/1	207.6 кв.м	—	—	Жилой дом	3253201.13
2355	23:43:0118001:2798	Здание	Краснодарский край, г. Краснодар, Прикубанский внутригородской округ, ул. Архангельская, д. 46	446.3 кв.м	—	—	Жилой дом	10808810.47

Начальник отдела		<u>С. П. Черечеча</u>
полное наименование должности	подпись	инициалы, фамилия

М.П.

КАДАСТРОВЫЙ ПЛАН ТЕРРИТОРИИ

Лист № 374	раздела 1	Всего листов раздела 1: 577	Всего разделов: 9	Всего листов: 2092
------------	-----------	-----------------------------	-------------------	--------------------

"14" января 2020 г. № 23/ИСХ/20-28715

Номер кадастрового квартала: 23:43:0118001

Номер п/п	Кадастровый номер объекта недвижимости	Вид объекта недвижимости	Адрес	Площадь или основная характеристика	Категория земель	Виды разрешенного использования	Назначение (проектируемое назначение)	Кадастровая стоимость (руб)
1	2	3	4	5	6	7	8	9
2356	23:43:0118001:2799	Здание	Краснодарский край, г. Краснодар, Прикубанский внутригородской округ, пр. 2-й Звенигородский, 37, корп. 7	730.9 кв.м	—	—	Жилой дом	13738825.26
2357	23:43:0118001:2800	Здание	Краснодарский край, г. Краснодар, Прикубанский внутригородской округ, пр. 2-й Звенигородский, 37, корп. 1	578.4 кв.м	—	—	Жилой дом	11715749.6
2358	23:43:0118001:2801	Здание	Краснодарский край, г.Краснодар, Прикубанский внутригородской округ, пр.2-й Звенигородский, 37 корп.2	531.7 кв.м	—	—	Жилой дом	10769820.3
2359	23:43:0118001:2802	Здание	Краснодарский край, г.Краснодар, Прикубанский внутригородской округ, пр.2-й Звенигородский, 37 корп.3	201.4 кв.м	—	—	Жилой дом	4719499.46
2360	23:43:0118001:2803	Здание	Краснодарский край, г. Краснодар, Прикубанский внутригородской округ, пр. 2-й Звенигородский, 37, корп. 6	434.5 кв.м	—	—	Жилой дом	8991602.05
2361	23:43:0118001:2804	Здание	Краснодарский край, г. Краснодар, Прикубанский внутригородской округ, пр. 2-й Звенигородский, 37, корп. 4	647.9 кв.м	—	—	Жилой дом	12003249.05
2362	23:43:0118001:2805	Здание	Краснодарский край, г. Краснодар, Прикубанский внутригородской округ, пр. 2-й Звенигородский, 37, корп. 8	390.3 кв.м	—	—	Жилой дом	8166381.06

Начальник отдела		<u>С. П. Черечеча</u>
полное наименование должности	подпись	инициалы, фамилия

М.П.

КАДАСТРОВЫЙ ПЛАН ТЕРРИТОРИИ

Лист № 375	раздела 1	Всего листов раздела 1: 577	Всего разделов: 9	Всего листов: 2092
------------	-----------	-----------------------------	-------------------	--------------------

"14" января 2020 г. № 23/ИСХ/20-28715

Номер кадастрового квартала: 23:43:0118001

Номер п/п	Кадастровый номер объекта недвижимости	Вид объекта недвижимости	Адрес	Площадь или основная характеристика	Категория земель	Виды разрешенного использования	Назначение (проектируемое назначение)	Кадастровая стоимость (руб)
1	2	3	4	5	6	7	8	9
2363	23:43:0118001:2806	Здание	Краснодарский край, г. Краснодар, Прикубанский внутригородской округ, пр. 2-й Звенигородский, 37, корп. 5	223.3 кв.м	—	—	Жилой дом	5232692.3
2364	23:43:0118001:2807	Здание	Краснодарский край, г. Краснодар, Прикубанский внутригородской округ, пр. 2-й Звенигородский, 11	244.5 кв.м	—	—	Жилой дом	7361144.17
2365	23:43:0118001:2810	Здание	Краснодарский край, г. Краснодар, Прикубанский внутригородской округ, ул. Народная, д. 27	290.0 кв.м	—	—	Жилой дом	8367110.44
2366	23:43:0118001:2811	Здание	Краснодарский край, г. Краснодар, Прикубанский внутригородской округ, пр. 3-й Звенигородский, 14/1	106.7 кв.м	—	—	Жилой дом	2838374.52
2367	23:43:0118001:2847	Здание	Краснодарский край, г. Краснодар, Прикубанский внутригородской округ, ул. Яблоновская, д. 3	130.1 кв.м	—	—	Жилой дом	3435924.61
2368	23:43:0118001:2848	Здание	Краснодарский край, г. Краснодар, Прикубанский внутригородской округ, ул. Яблоновская, д. 3/1	130.4 кв.м	—	—	Жилой дом	3443847.58
2369	23:43:0118001:2849	Здание	Краснодарский край, город Краснодар, Прикубанский внутригородской округ, проезд 3-й Звенигородский, 5/1	81.9 кв.м	—	—	Жилой дом	2521343.55

Начальник отдела		<u>С. П. Черечеча</u>
полное наименование должности	подпись	инициалы, фамилия

М.П.

КАДАСТРОВЫЙ ПЛАН ТЕРРИТОРИИ

Лист № 376	раздела 1	Всего листов раздела 1: 577	Всего разделов: 9	Всего листов: 2092
------------	-----------	-----------------------------	-------------------	--------------------

"14" января 2020 г. № 23/ИСХ/20-28715

Номер кадастрового квартала: 23:43:0118001

Номер п/п	Кадастровый номер объекта недвижимости	Вид объекта недвижимости	Адрес	Площадь или основная характеристика	Категория земель	Виды разрешенного использования	Назначение (проектируемое назначение)	Кадастровая стоимость (руб)
1	2	3	4	5	6	7	8	9
2370	23:43:0118001:2850	Здание	Краснодарский край, город Краснодар, Прикубанский внутригородской округ, проезд Звенигородский 3-й, 7	81.9 кв.м	—	—	Жилой дом	2521343.55
2371	23:43:0118001:2851	Здание	Краснодарский край, город Краснодар, Прикубанский внутригородской округ, проезд 3-й Звенигородский, 5	81.9 кв.м	—	—	Жилой дом	2521343.55
2372	23:43:0118001:2852	Здание	Краснодарский край, город Краснодар, Прикубанский внутригородской округ, проезд 3-й Звенигородский, 3/1	87.1 кв.м	—	—	Жилой дом	2681428.85
2373	23:43:0118001:2855	Здание	Краснодарский край, г. Краснодар, Прикубанский внутригородской округ, ул. им. Дзержинского, д. 231/Г	1765.7 кв.м	—	—	Нежилое здание	92426567.43
2374	23:43:0118001:2856	Здание	Краснодарский край, г. Краснодар, Прикубанский внутригородской округ, ул. им. Дзержинского, д. 231/1	16.4 кв.м	—	—	Нежилое здание	610303.49
2375	23:43:0118001:2858	Здание	Краснодарский край, г. Краснодар, Прикубанский внутригородской округ, ул. им. Дзержинского, д. 231/1	4204.4 кв.м	—	—	Нежилое здание	103145000
2376	23:43:0118001:2859	Здание	Краснодарский край, г.Краснодар, Прикубанский внутригородской округ, проезд 1-й Архангельский, д.26	162.7 кв.м	—	—	Жилой дом	5195082.77

Начальник отдела		<u>С. П. Черечеча</u>
полное наименование должности	подпись	инициалы, фамилия

М.П.

КАДАСТРОВЫЙ ПЛАН ТЕРРИТОРИИ

Лист № 377	раздела 1	Всего листов раздела 1: 577	Всего разделов: 9	Всего листов: 2092
------------	-----------	-----------------------------	-------------------	--------------------

"14" января 2020 г. № 23/ИСХ/20-28715

Номер кадастрового квартала: 23:43:0118001

Номер п/п	Кадастровый номер объекта недвижимости	Вид объекта недвижимости	Адрес	Площадь или основная характеристика	Категория земель	Виды разрешенного использования	Назначение (проектируемое назначение)	Кадастровая стоимость (руб)
1	2	3	4	5	6	7	8	9
2377	23:43:0118001:2863	Здание	Краснодарский край, г. Краснодар, Прикубанский внутригородской округ, пр. 4-й Архангельский, № 11, Лит. А	228.0 кв.м	—	—	Жилой дом	6864379.83
2378	23:43:0118001:2864	Здание	Краснодарский край, г. Краснодар, Прикубанский внутригородской округ, пр. 3-й Звенигородский, д. 21	167.1 кв.м	—	—	Жилой дом	4113959.45
2379	23:43:0118001:2865	Здание	Краснодарский край, г. Краснодар, Прикубанский внутригородской округ, проезд 3-й Звенигородский, 19/1	142.5 кв.м	—	—	Жилой дом	4724898.09
2380	23:43:0118001:2866	Здание	Краснодарский край, г. Краснодар, Прикубанский внутригородской округ, проезд 3-й Звенигородский, 19	130.2 кв.м	—	—	Жилой дом	4317064.78
2381	23:43:0118001:2867	Здание	Краснодарский край, г. Краснодар, Прикубанский внутригородской округ, проезд 3-й Звенигородский, 19/2	125.3 кв.м	—	—	Жилой дом	4154594.6
2382	23:43:0118001:2868	Здание	Краснодарский край, город Краснодар, Прикубанский внутригородской округ, проезд 3-й Звенигородский, 9	81.9 кв.м	—	—	Жилой дом	2521343.55
2383	23:43:0118001:2869	Здание	Краснодарский край, город Краснодар, Прикубанский внутригородской округ, проезд 3-й Звенигородский, 7/1	81.9 кв.м	—	—	Жилой дом	2521343.55

Начальник отдела		<u>С. П. Черечеча</u>
полное наименование должности	подпись	инициалы, фамилия

М.П.

КАДАСТРОВЫЙ ПЛАН ТЕРРИТОРИИ

Лист № 378	раздела 1	Всего листов раздела 1: 577	Всего разделов: 9	Всего листов: 2092
------------	-----------	-----------------------------	-------------------	--------------------

"14" января 2020 г. № 23/ИСХ/20-28715

Номер кадастрового квартала: 23:43:0118001

Номер п/п	Кадастровый номер объекта недвижимости	Вид объекта недвижимости	Адрес	Площадь или основная характеристика	Категория земель	Виды разрешенного использования	Назначение (проектируемое назначение)	Кадастровая стоимость (руб)
1	2	3	4	5	6	7	8	9
2384	23:43:0118001:2872	Здание	Краснодарский край, город Краснодар, Прикубанский внутригородской округ, улица Большевикская, 7/2	128.7 кв.м	—	—	Жилой дом	4798464.59
2385	23:43:0118001:2873	Здание	Краснодарский край, г. Краснодар, Прикубанский внутригородской округ, пр. 1-й Звенигородский, № 25, Лит. А	133.2 кв.м	—	—	Жилой дом	4416536.31
2386	23:43:0118001:2879	Здание	Краснодарский край, г. Краснодар, Прикубанский внутригородской округ, проезд 3-й Звенигородский, 19/3	142.9 кв.м	—	—	Жилой дом	4738160.96
2387	23:43:0118001:2880	Здание	Краснодарский край, г. Краснодар, Прикубанский внутригородской округ, проезд 3-й Звенигородский, 19/5	140.6 кв.м	—	—	Жилой дом	5242145.47
2388	23:43:0118001:2895	Здание	Краснодарский край, г. Краснодар, Прикубанский внутригородской округ, ул. им. Александра Покрышкина, д. 25	129.2 кв.м	—	—	Нежилое здание	5902543.3
2389	23:43:0118001:2896	Здание	Краснодарский край, г.Краснодар, Прикубанский внутригородской округ, пр.1-й Звенигородский, д.13	185.0 кв.м	—	—	Жилой дом	5864590.53
2390	23:43:0118001:2897	Здание	Краснодарский край, г. Краснодар, Прикубанский внутригородской округ, пр. 1-й Звенигородский, д. 5, лит. А, над/А	145.4 кв.м	—	—	Жилой дом	4821053.91

Начальник отдела		<u>С. П. Черечеча</u>
полное наименование должности	подпись	инициалы, фамилия

М.П.

КАДАСТРОВЫЙ ПЛАН ТЕРРИТОРИИ

Лист № 379	раздела 1	Всего листов раздела 1: 577	Всего разделов: 9	Всего листов: 2092
------------	-----------	-----------------------------	-------------------	--------------------

"14" января 2020 г. № 23/ИСХ/20-28715

Номер кадастрового квартала: 23:43:0118001

Номер п/п	Кадастровый номер объекта недвижимости	Вид объекта недвижимости	Адрес	Площадь или основная характеристика	Категория земель	Виды разрешенного использования	Назначение (проектируемое назначение)	Кадастровая стоимость (руб)
1	2	3	4	5	6	7	8	9
2391	23:43:0118001:2898	Здание	Краснодарский край, г. Краснодар, Прикубанский внутригородской округ, пр. 6-й Архангельский, д. 5/1	132.0 кв.м	—	—	Жилой дом	3486103.37
2392	23:43:0118001:2899	Здание	Краснодарский край, г. Краснодар, Прикубанский внутригородской округ, пр. 6-й Архангельский, д. 5	136.3 кв.м	—	—	Жилой дом	3599665.83
2393	23:43:0118001:2900	Сооружение	Краснодарский край, г. Краснодар, Прикубанский внутригородской округ, ул. Пригородная, 24	Площадь застройки 16.7 кв. м.	—	—	иное сооружение (дизельная электростанция)	—
2394	23:43:0118001:2901	Сооружение	Краснодарский край, г. Краснодар, Прикубанский внутригородской округ, ул. Пригородная, д. 24	Площадь застройки 16.7 кв. м.	—	—	иное сооружение (дизельная электростанция)	—
2395	23:43:0118001:2902	Здание	Краснодарский край, г. Краснодар, Прикубанский внутригородской округ, пр.3-й Звенигородский, 21/1	166.1 кв.м	—	—	Жилой дом	4089339.7
2396	23:43:0118001:2903	Здание	Краснодарский край, г. Краснодар, Прикубанский внутригородской округ, ул. Беломорская, 2/1	117.5 кв.м	—	—	Жилой дом	3235939.09
2397	23:43:0118001:2915	Здание	Краснодарский край, г. Краснодар, Прикубанский внутригородской округ, проезд 1-й Звенигородский, д. № 23, Лит. А	217.3 кв.м	—	—	Жилой дом	6151273.47

Начальник отдела		<u>С. П. Черечеча</u>
полное наименование должности	подпись	инициалы, фамилия

М.П.

КАДАСТРОВЫЙ ПЛАН ТЕРРИТОРИИ

Лист № 380	раздела 1	Всего листов раздела 1: 577	Всего разделов: 9	Всего листов: 2092
------------	-----------	-----------------------------	-------------------	--------------------

"14" января 2020 г. № 23/ИСХ/20-28715

Номер кадастрового квартала: 23:43:0118001

Номер п/п	Кадастровый номер объекта недвижимости	Вид объекта недвижимости	Адрес	Площадь или основная характеристика	Категория земель	Виды разрешенного использования	Назначение (проектируемое назначение)	Кадастровая стоимость (руб)
1	2	3	4	5	6	7	8	9
2398	23:43:0118001:2916	Здание	Краснодарский край, г. Краснодар, Прикубанский внутригородской округ, ул. Звенигородская, 5/1, Лит. А	132.8 кв.м	—	—	Жилой дом	3538850.87
2399	23:43:0118001:2917	Здание	Краснодарский край, г. Краснодар, Прикубанский внутригородской округ, проезд 2-й Архангельский, 4/1, Лит. А	132.6 кв.м	—	—	Жилой дом	3533521.27
2400	23:43:0118001:2918	Здание	Краснодарский край, г. Краснодар, Прикубанский внутригородской округ, ул. Звенигородская, 5, Лит. А	132.8 кв.м	—	—	Жилой дом	3538850.87
2401	23:43:0118001:2919	Здание	Краснодарский край, г. Краснодар, Прикубанский внутригородской округ, проезд 2-й Архангельский, д. 4, Лит. А	132.6 кв.м	—	—	Жилой дом	3533521.27
2402	23:43:0118001:2920	Здание	Краснодарский край, г. Краснодар, Прикубанский внутригородской округ, пр. 2-й Звенигородский, д. 12, лит. А	32.5 кв.м	—	—	Жилой дом	1454080.18
2403	23:43:0118001:2921	Здание	Краснодарский край, г. Краснодар, Прикубанский внутригородской округ, пр. 2-й Звенигородский, № 23, Лит. А	366.3 кв.м	—	—	Жилой дом	9238969.54
2404	23:43:0118001:2922	Здание	Краснодарский край, г. Краснодар, Прикубанский округ, ул. Луганская, 4	288.9 кв.м	—	—	Жилой дом	8335373.11
2405	23:43:0118001:2923	Здание	Краснодарский край, г. Краснодар, Прикубанский округ, ул. Луганская, д. 4	320.8 кв.м	—	—	Жилой дом	8942964.79

Начальник отдела		<u>С. П. Черечеча</u>
полное наименование должности	подпись	инициалы, фамилия

М.П.

КАДАСТРОВЫЙ ПЛАН ТЕРРИТОРИИ

Лист № 381	раздела 1	Всего листов раздела 1: 577	Всего разделов: 9	Всего листов: 2092
------------	-----------	-----------------------------	-------------------	--------------------

"14" января 2020 г. № 23/ИСХ/20-28715

Номер кадастрового квартала: 23:43:0118001

Номер п/п	Кадастровый номер объекта недвижимости	Вид объекта недвижимости	Адрес	Площадь или основная характеристика	Категория земель	Виды разрешенного использования	Назначение (проектируемое назначение)	Кадастровая стоимость (руб)
1	2	3	4	5	6	7	8	9
2406	23:43:0118001:2924	Здание	Краснодарский край, г. Краснодар, Прикубанский внутригородской округ, пр. 3-й Звенигородский, 10	169.2 кв.м	—	—	Жилой дом	5402630.63
2407	23:43:0118001:2925	Здание	Краснодарский край, город Краснодар, Прикубанский внутригородской округ, проезд 3-й Звенигородский, 11	79.2 кв.м	—	—	Жилой дом	3271583.74
2408	23:43:0118001:2926	Здание	Краснодарский край, город Краснодар, Прикубанский внутригородской округ, проезд 3-й Звенигородский, 11/1	80.5 кв.м	—	—	Жилой дом	3325283.98
2409	23:43:0118001:2942	Здание	Краснодарский край, г. Краснодар, Прикубанский внутригородской округ, ул. Пригородная, д. 24	161.0 кв.м	—	—	Жилой дом	4216245.99
2410	23:43:0118001:2943	Здание	Краснодарский край, г. Краснодар, Прикубанский внутригородской округ, ул. Беломорская, д. 2	108.3 кв.м	—	—	Жилой дом	4066948.11
2411	23:43:0118001:2948	Здание	Краснодарский край, г. Краснодар, Прикубанский внутригородской округ, пр. 2-й Архангельский, 16	232.0 кв.м	—	—	Жилой дом	7035109.66
2412	23:43:0118001:2953	Здание	Краснодарский край, город Краснодар, Прикубанский внутригородской округ, проезд 3-й Звенигородский, 9/1	105.2 кв.м	—	—	Жилой дом	2923318.06

Начальник отдела		<u>С. П. Черечеча</u>
полное наименование должности	подпись	инициалы, фамилия

М.П.

КАДАСТРОВЫЙ ПЛАН ТЕРРИТОРИИ

Лист № 382	раздела 1	Всего листов раздела 1: 577	Всего разделов: 9	Всего листов: 2092
------------	-----------	-----------------------------	-------------------	--------------------

"14" января 2020 г. № 23/ИСХ/20-28715

Номер кадастрового квартала: 23:43:0118001

Номер п/п	Кадастровый номер объекта недвижимости	Вид объекта недвижимости	Адрес	Площадь или основная характеристика	Категория земель	Виды разрешенного использования	Назначение (проектируемое назначение)	Кадастровая стоимость (руб)
1	2	3	4	5	6	7	8	9
2413	23:43:0118001:2954	Здание	Краснодарский край, г.Краснодар, Прикубанский внутригородской округ, пр.1-й Звенигородский, 24	174.8 кв.м	—	—	Жилой дом	5621636.67
2414	23:43:0118001:2955	Здание	Краснодарский край, г. Краснодар, Прикубанский внутригородской округ, проезд 3-й Звенигородский, 19/4	144.3 кв.м	—	—	Жилой дом	4784581.01
2415	23:43:0118001:2961	Здание	Краснодарский край, г. Краснодар, Прикубанский внутригородской округ, пр.4-й Архангельский, д. 27	225.3 кв.м	—	—	Жилой дом	6831940.54
2416	23:43:0118001:2962	Здание	Краснодарский край, г. Краснодар, Прикубанский внутригородской округ, проезд 3-й Звенигородский, 35	266.9 кв.м	—	—	Жилой дом	7756084
2417	23:43:0118001:2966	Здание	Краснодарский край, г. Краснодар, Прикубанский внутригородской округ, проезд 3-й Звенигородский, 9/2	139.1 кв.м	—	—	Жилой дом	4645378.85
2418	23:43:0118001:2984	Сооружение	Краснодарский край, г. Краснодар, Прикубанский внутригородской округ, ул. им. Александра Покрышкина, 25/1	Площадь застройки 12000 кв. м.	—	—	иное сооружение (покрытие в пределах участка)	—
2419	23:43:0118001:2987	Здание	Краснодарский край, город Краснодар, Прикубанский внутригородской округ, проезд 3-й Звенигородский, 15/1	81.6 кв.м	—	—	Жилой дом	3370722.65

Начальник отдела		<u>С. П. Черечеча</u>
полное наименование должности	подпись	инициалы, фамилия

М.П.

КАДАСТРОВЫЙ ПЛАН ТЕРРИТОРИИ

Лист № 383	раздела 1	Всего листов раздела 1: 577	Всего разделов: 9	Всего листов: 2092
------------	-----------	-----------------------------	-------------------	--------------------

"14" января 2020 г. № 23/ИСХ/20-28715

Номер кадастрового квартала: 23:43:0118001

Номер п/п	Кадастровый номер объекта недвижимости	Вид объекта недвижимости	Адрес	Площадь или основная характеристика	Категория земель	Виды разрешенного использования	Назначение (проектируемое назначение)	Кадастровая стоимость (руб)
1	2	3	4	5	6	7	8	9
2420	23:43:0118001:2988	Здание	Краснодарский край, город Краснодар, Прикубанский внутригородской округ, проезд 3-й Звенигородский, 15	113.6 кв.м	—	—	Жилой дом	3793781.72
2421	23:43:0118001:2989	Здание	Краснодарский край, город Краснодар, Прикубанский внутригородской округ, проезд 3-й Звенигородский, 15/3	81.6 кв.м	—	—	Жилой дом	3370722.65
2422	23:43:0118001:2991	Здание	Краснодарский край, город Краснодар, Прикубанский внутригородской округ, проезд 3-й Звенигородский, 13	136.6 кв.м	—	—	Жилой дом	4561888.94
2423	23:43:0118001:2992	Здание	Краснодарский край, город Краснодар, Прикубанский внутригородской округ, проезд 3-й Звенигородский, 15/2	136.6 кв.м	—	—	Жилой дом	4561888.94
2424	23:43:0118001:2995	Здание	Краснодарский край, г. Краснодар, Прикубанский внутригородской округ, пр. 1-й Звенигородский, № 28, Лит. А	183.2 кв.м	—	—	Жилой дом	5891783.98
2425	23:43:0118001:2996	Здание	Краснодарский край, г. Краснодар, Прикубанский внутригородской округ, ул. Голубиная, 33	134.7 кв.м	—	—	Жилой дом	4498436.6
2426	23:43:0118001:2997	Здание	Краснодарский край, г. Краснодар, Прикубанский внутригородской округ, ул. Голубиная, 33/1	123.8 кв.м	—	—	Жилой дом	4134420.57

Начальник отдела		<u>С. П. Черечеча</u>
полное наименование должности	подпись	инициалы, фамилия

М.П.

КАДАСТРОВЫЙ ПЛАН ТЕРРИТОРИИ

Лист № 384	раздела 1	Всего листов раздела 1: 577	Всего разделов: 9	Всего листов: 2092
------------	-----------	-----------------------------	-------------------	--------------------

"14" января 2020 г. № 23/ИСХ/20-28715

Номер кадастрового квартала: 23:43:0118001

Номер п/п	Кадастровый номер объекта недвижимости	Вид объекта недвижимости	Адрес	Площадь или основная характеристика	Категория земель	Виды разрешенного использования	Назначение (проектируемое назначение)	Кадастровая стоимость (руб)
1	2	3	4	5	6	7	8	9
2427	23:43:0118001:2998	Здание	Краснодарский край, г. Краснодар, Прикубанский внутригородской округ, ул. Пригородная, 24	43749.0 кв.м	—	—	Нежилое здание	1189707641.31
2428	23:43:0118001:2999	Здание	Краснодарский край, г. Краснодар, Прикубанский внутригородской округ, пр. 3-й Звенигородский, 11/2	137.3 кв.м	—	—	Жилой дом	4585266.1
2429	23:43:0118001:3000	Здание	Краснодарский край, г. Краснодар, Прикубанский внутригородской округ, пр. 3-й Звенигородский, 11/3	137.3 кв.м	—	—	Жилой дом	4585266.1
2430	23:43:0118001:3001	Здание	Краснодарский край, г. Краснодар, Прикубанский внутригородской округ, проезд 6-й Архангельский, д. 14	307.0 кв.м	—	—	Жилой дом	6602476.94
2431	23:43:0118001:3023	Здание	Краснодарский край, г. Краснодар, Прикубанский внутригородской округ, проезд 1-й Звенигородский, д. 6	160.2 кв.м	—	—	Жилой дом	3979641.26
2432	23:43:0118001:3026	Здание	Краснодарский край, г. Краснодар, Прикубанский внутригородской округ, ул. Звенигородская, 42/1	132.8 кв.м	—	—	Жилой дом	3538850.87
2433	23:43:0118001:3027	Здание	Краснодарский край, г. Краснодар, Прикубанский внутригородской округ, ул. Звенигородская, д. 42/3	132.8 кв.м	—	—	Жилой дом	3538850.87

Начальник отдела		<u>С. П. Черечеча</u>
полное наименование должности	подпись	инициалы, фамилия

М.П.

КАДАСТРОВЫЙ ПЛАН ТЕРРИТОРИИ

Лист № 385	раздела 1	Всего листов раздела 1: 577	Всего разделов: 9	Всего листов: 2092
------------	-----------	-----------------------------	-------------------	--------------------

"14" января 2020 г. № 23/ИСХ/20-28715

Номер кадастрового квартала: 23:43:0118001

Номер п/п	Кадастровый номер объекта недвижимости	Вид объекта недвижимости	Адрес	Площадь или основная характеристика	Категория земель	Виды разрешенного использования	Назначение (проектируемое назначение)	Кадастровая стоимость (руб)
1	2	3	4	5	6	7	8	9
2434	23:43:0118001:3028	Здание	Краснодарский край, г. Краснодар, Прикубанский внутригородской округ, ул. Звенигородская, 38	132.6 кв.м	—	—	Жилой дом	3533521.27
2435	23:43:0118001:3029	Здание	Краснодарский край, г. Краснодар, Прикубанский внутригородской округ, ул. Звенигородская, 38/1	132.6 кв.м	—	—	Жилой дом	3533521.27
2436	23:43:0118001:3030	Здание	Краснодарский край, г. Краснодар, Прикубанский внутригородской округ, проезд 1-й Звенигородский, 7/1	120.7 кв.м	—	—	Жилой дом	3216410.39
2437	23:43:0118001:3031	Здание	Краснодарский край, г. Краснодар, Прикубанский внутригородской округ, проезд 1-й Звенигородский, 7	120.7 кв.м	—	—	Жилой дом	3216410.39
2438	23:43:0118001:3032	Здание	Краснодарский край, г. Краснодар, Прикубанский внутригородской округ, ул. Звенигородская, 42/4	132.8 кв.м	—	—	Жилой дом	3538850.87
2439	23:43:0118001:3035	Здание	Краснодарский край, г. Краснодар, Прикубанский внутригородской округ, ул. Звенигородская, 42/2	132.8 кв.м	—	—	Жилой дом	3538850.87
2440	23:43:0118001:3042	Здание	Краснодарский край, г. Краснодар, Прикубанский внутригородской округ, проезд 3-й Звенигородский, 6	139.8 кв.м	—	—	Жилой дом	3725386.68

Начальник отдела		<u>С. П. Черечеча</u>
полное наименование должности	подпись	инициалы, фамилия

М.П.

КАДАСТРОВЫЙ ПЛАН ТЕРРИТОРИИ

Лист № 386	раздела 1	Всего листов раздела 1: 577	Всего разделов: 9	Всего листов: 2092
------------	-----------	-----------------------------	-------------------	--------------------

"14" января 2020 г. № 23/ИСХ/20-28715

Номер кадастрового квартала: 23:43:0118001

Номер п/п	Кадастровый номер объекта недвижимости	Вид объекта недвижимости	Адрес	Площадь или основная характеристика	Категория земель	Виды разрешенного использования	Назначение (проектируемое назначение)	Кадастровая стоимость (руб)
1	2	3	4	5	6	7	8	9
2441	23:43:0118001:3043	Здание	Краснодарский край, г. Краснодар, Прикубанский внутригородской округ, проезд 3-й Звенигородский, 6/1	143.4 кв.м	—	—	Жилой дом	3821319.39
2442	23:43:0118001:3044	Здание	Краснодарский край, г. Краснодар, Прикубанский внутригородской округ, проезд 3-й Звенигородский, д. 13, корп. 1	140.4 кв.м	—	—	Жилой дом	5272387.03
2443	23:43:0118001:3045	Здание	Краснодарский край, г. Краснодар, Прикубанский городской округ, ул. Луганская, д. 6	332.0 кв.м	—	—	Жилой дом	9321840.59
2444	23:43:0118001:3057	Здание	Краснодарский край, г. Краснодар, Прикубанский внутригородской округ, пр. 2-й Архангельский, д. 28	204.1 кв.м	—	—	Жилой дом	6144824.23
2445	23:43:0118001:3058	Здание	Краснодарский край, г. Краснодар, Прикубанский внутригородской округ, проезд 1-й Архангельский, д. 27	272.6 кв.м	—	—	Жилой дом	7865083.81
2446	23:43:0118001:3059	Здание	Краснодарский край, г. Краснодар, Прикубанский внутригородской округ, проезд 1-й Звенигородский, 18	311.6 кв.м	—	—	Жилой дом	8013841.6
2447	23:43:0118001:3060	Здание	Краснодарский край, г. Краснодар, Прикубанский внутригородской округ, проезд 2-й Архангельский, д. 8	285.4 кв.м	—	—	Жилой дом	8293691.92

Начальник отдела		<u>С. П. Черечеча</u>
полное наименование должности	подпись	инициалы, фамилия

М.П.

КАДАСТРОВЫЙ ПЛАН ТЕРРИТОРИИ

Лист № 387	раздела 1	Всего листов раздела 1: 577	Всего разделов: 9	Всего листов: 2092
------------	-----------	-----------------------------	-------------------	--------------------

"14" января 2020 г. № 23/ИСХ/20-28715

Номер кадастрового квартала: 23:43:0118001

Номер п/п	Кадастровый номер объекта недвижимости	Вид объекта недвижимости	Адрес	Площадь или основная характеристика	Категория земель	Виды разрешенного использования	Назначение (проектируемое назначение)	Кадастровая стоимость (руб)
1	2	3	4	5	6	7	8	9
2448	23:43:0118001:3063	Здание	Краснодарский край, г. Краснодар, Прикубанский внутригородской округ, пр. 1-й Звенигородский, д. 19	125.6 кв.м	—	—	Жилой дом	4194533.3
2449	23:43:0118001:3064	Здание	Краснодарский край, г. Краснодар, Прикубанский внутригородской округ, пр. 2-й Архангельский, д. 2	296.6 кв.м	—	—	Жилой дом	8619162.65
2450	23:43:0118001:3065	Здание	Краснодарский край, г. Краснодар, Прикубанский внутригородской округ, проезд 3-й Звенигородский д. 17	81.6 кв.м	—	—	Жилой дом	3370722.65
2451	23:43:0118001:3066	Здание	Краснодарский край, г. Краснодар, Прикубанский внутригородской округ, ул. Звенигородская, д. 7	195.9 кв.м	—	—	Жилой дом	4866490.15
2452	23:43:0118001:3067	Здание	Краснодарский край, г. Краснодар, Прикубанский внутригородской округ, проезд 3-й Звенигородский, д. 15/4	136.6 кв.м	—	—	Жилой дом	4561888.94
2453	23:43:0118001:3068	Здание	Краснодарский край, г. Краснодар, Прикубанский внутригородской округ, проезд 3-й Звенигородский, д.17/1	81.6 кв.м	—	—	Жилой дом	3370722.65
2454	23:43:0118001:3071	Здание	Краснодарский край, г. Краснодар, Прикубанский внутригородской округ, проезд 1-й Звенигородский, д. 14	140.9 кв.м	—	—	Жилой дом	4671846.6

Начальник отдела		<u>С. П. Черечеча</u>
полное наименование должности	подпись	инициалы, фамилия

М.П.

КАДАСТРОВЫЙ ПЛАН ТЕРРИТОРИИ

Лист № 388	раздела 1	Всего листов раздела 1: 577	Всего разделов: 9	Всего листов: 2092
------------	-----------	-----------------------------	-------------------	--------------------

"14" января 2020 г. № 23/ИСХ/20-28715

Номер кадастрового квартала: 23:43:0118001

Номер п/п	Кадастровый номер объекта недвижимости	Вид объекта недвижимости	Адрес	Площадь или основная характеристика	Категория земель	Виды разрешенного использования	Назначение (проектируемое назначение)	Кадастровая стоимость (руб)
1	2	3	4	5	6	7	8	9
2455	23:43:0118001:3075	Здание	Краснодарский край, г. Краснодар, Прикубанский внутригородской округ, ул. Звенигородская, д. 5/2	103.3 кв.м	—	—	Жилой дом	2870520.49
2456	23:43:0118001:3076	Здание	Краснодарский край, г. Краснодар, Прикубанский внутригородской округ, ул. Звенигородская, д. 5/3	90.5 кв.м	—	—	Жилой дом	2811218.22
2457	23:43:0118001:3077	Здание	Краснодарский край, г. Краснодар, Прикубанский внутригородской округ, ул. Звенигородская, д. 5/4	104.0 кв.м	—	—	Жилой дом	2889972.22
2458	23:43:0118001:3078	Здание	Краснодарский край, г. Краснодар, Прикубанский внутригородской округ, ул. Звенигородская, д. 5/5	90.0 кв.м	—	—	Жилой дом	2795686.63
2459	23:43:0118001:3079	Здание	Краснодарский край, г. Краснодар, Прикубанский внутригородской округ, ул. Звенигородская, д. 5/6	103.1 кв.м	—	—	Жилой дом	2864962.85
2460	23:43:0118001:3080	Здание	Краснодарский край, г. Краснодар, Прикубанский внутригородской округ, проезд 1-й Архангельский, д. 28	144.5 кв.м	—	—	Жилой дом	3850632.15
2461	23:43:0118001:3081	Здание	Краснодарский край, г. Краснодар, Прикубанский внутригородской округ, ул. Звенигородская, д. 5/7	86.1 кв.м	—	—	Жилой дом	2674540.21

Начальник отдела		<u>С. П. Черечеча</u>
полное наименование должности	подпись	инициалы, фамилия

М.П.

КАДАСТРОВЫЙ ПЛАН ТЕРРИТОРИИ

Лист № 389	раздела 1	Всего листов раздела 1: 577	Всего разделов: 9	Всего листов: 2092
------------	-----------	-----------------------------	-------------------	--------------------

"14" января 2020 г. № 23/ИСХ/20-28715

Номер кадастрового квартала: 23:43:0118001

Номер п/п	Кадастровый номер объекта недвижимости	Вид объекта недвижимости	Адрес	Площадь или основная характеристика	Категория земель	Виды разрешенного использования	Назначение (проектируемое назначение)	Кадастровая стоимость (руб)
1	2	3	4	5	6	7	8	9
2462	23:43:0118001:3082	Здание	Краснодарский край, г. Краснодар, Прикубанский внутригородской округ, ул. Звенигородская, д. 5/7	91.8 кв.м	—	—	Жилой дом	2851600.37
2463	23:43:0118001:3084	Здание	Краснодарский край, г. Краснодар, Прикубанский внутригородской округ, ул. Яблоновская, д. 9	194.3 кв.м	—	—	Жилой дом	4826743.42
2464	23:43:0118001:3085	Здание	Краснодарский край, г. Краснодар, Прикубанский внутригородской округ, ул. Яблоновская, д. 9/1	152.7 кв.м	—	—	Жилой дом	3793328.46
2465	23:43:0118001:3086	Здание	Краснодарский край, г. Краснодар, Прикубанский округ, ул. Народная, д. 7	155.1 кв.м	—	—	Жилой дом	4988076.93
2466	23:43:0118001:3087	Здание	Краснодарский край, г. Краснодар, Прикубанский округ, ул. Яблоновская, д. 2	155.2 кв.м	—	—	Жилой дом	4991292.97
2467	23:43:0118001:3088	Здание	край Краснодарский, г. Краснодар, проезд 2-й Звенигородский, дом 5	276.5 кв.м	—	—	Жилой дом	8035058.92
2468	23:43:0118001:3089	Здание	Краснодарский край, г. Краснодар, Прикубанский внутригородской округ, проезд 3-й Звенигородский, д. 12	275.9 кв.м	—	—	Жилой дом	8017622.98
2469	23:43:0118001:3090	Здание	Краснодарский край, г. Краснодар, Прикубанский внутригородской округ, проезд 3-й Звенигородский, д. 17/2	136.6 кв.м	—	—	Жилой дом	4561888.94

Начальник отдела		<u>С. П. Черечеча</u>
полное наименование должности	подпись	инициалы, фамилия

М.П.

КАДАСТРОВЫЙ ПЛАН ТЕРРИТОРИИ

Лист № 390	раздела 1	Всего листов раздела 1: 577	Всего разделов: 9	Всего листов: 2092
------------	-----------	-----------------------------	-------------------	--------------------

"14" января 2020 г. № 23/ИСХ/20-28715

Номер кадастрового квартала: 23:43:0118001

Номер п/п	Кадастровый номер объекта недвижимости	Вид объекта недвижимости	Адрес	Площадь или основная характеристика	Категория земель	Виды разрешенного использования	Назначение (проектируемое назначение)	Кадастровая стоимость (руб)
1	2	3	4	5	6	7	8	9
2470	23:43:0118001:3091	Здание	Краснодарский край, г. Краснодар, Прикубанский внутригородской округ, ул. Звенигородская, д. 1	198.1 кв.м	—	—	Жилой дом	4921141.9
2471	23:43:0119002:3171	Здание	Российская Федерация, Краснодарский край, город Краснодар, Прикубанский внутригородской округ, ул. Конгрессная, 8	6382.4 кв.м	—	—	Нежилое здание	103497000
2472	23:43:0119002:3172	Здание	Российская Федерация, Краснодарский край, город Краснодар, Прикубанский внутригородской округ, ул. Конгрессная, 8	9.4 кв.м	—	—	Нежилое здание	273065.44
2473	23:43:0119002:3173	Здание	Российская Федерация, Краснодарский край, город Краснодар, Прикубанский внутригородской округ, ул. Конгрессная, 8	17.0 кв.м	—	—	Нежилое здание	247905.15
2474	23:43:0118001:3184	Здание	Краснодарский край, г. Краснодар, Прикубанский внутригородской округ, проезд Беломорский, д. 45	189.7 кв.м	—	—	Жилой дом	4704243.99
2475	23:43:0118001:3185	Здание	Краснодарский край, г. Краснодар, Прикубанский внутригородской округ, ул. Звенигородская, д. 13	170.2 кв.м	—	—	Жилой дом	4228058.32
2476	23:43:0118001:3186	Здание	Краснодарский край, г. Краснодар, Прикубанский внутригородской округ, пр. 2-й	267.0 кв.м	—	—	Жилой дом	7245174.79

Начальник отдела		<u>С. П. Черечеча</u>
полное наименование должности	подпись	инициалы, фамилия

М.П.

КАДАСТРОВЫЙ ПЛАН ТЕРРИТОРИИ

Лист № 391	раздела 1	Всего листов раздела 1: 577	Всего разделов: 9	Всего листов: 2092
------------	-----------	-----------------------------	-------------------	--------------------

"14" января 2020 г. № 23/ИСХ/20-28715

Номер кадастрового квартала: 23:43:0118001

Номер п/п	Кадастровый номер объекта недвижимости	Вид объекта недвижимости	Адрес	Площадь или основная характеристика	Категория земель	Виды разрешенного использования	Назначение (проектируемое назначение)	Кадастровая стоимость (руб)
1	2	3	4	5	6	7	8	9
			Звенигородский, корпус № 2, д. 44					
2477	23:43:0118001:3187	Здание	Краснодарский край, г. Краснодар, Прикубанский внутригородской округ, пр. 2-й Звенигородский, корпус № 1, 44	599.8 кв.м	—	—	Жилой дом	13729978.16
2478	23:43:0118001:3188	Здание	Краснодарский край, г. Краснодар, Прикубанский внутригородской округ, пр. 5-й Архангельский, корпус №4, д. 11	325.7 кв.м	—	—	Жилой дом	8497994.43
2479	23:43:0118001:3189	Здание	Краснодарский край, г. Краснодар, Прикубанский внутригородской округ, проезд 6-й Архангельский, д. 9	493.8 кв.м	—	—	Жилой дом	12769335.4
2480	23:43:0118001:3190	Здание	Краснодарский край, г. Краснодар, Прикубанский внутригородской округ, пр. 6-й Архангельский, 11, корпус 1	592.8 кв.м	—	—	Жилой дом	13375690.2
2481	23:43:0118001:3191	Здание	Краснодарский край, г. Краснодар, проезд 6-й Архангельский, д. 11, корп 2, Прикубанский внутригородской округ	585.4 кв.м	—	—	Жилой дом	13208719.71
2482	23:43:0118001:3192	Здание	Краснодарский край, г. Краснодар, Прикубанский внутригородской округ, проезд 5-й Архангельский, корпус № 2, д. 11	215.0 кв.м	—	—	Жилой дом	6129996.07

Начальник отдела		<u>С. П. Черечеча</u>
полное наименование должности	подпись	инициалы, фамилия

М.П.

КАДАСТРОВЫЙ ПЛАН ТЕРРИТОРИИ

Лист № 392	раздела 1	Всего листов раздела 1: 577	Всего разделов: 9	Всего листов: 2092
------------	-----------	-----------------------------	-------------------	--------------------

"14" января 2020 г. № 23/ИСХ/20-28715

Номер кадастрового квартала: 23:43:0118001

Номер п/п	Кадастровый номер объекта недвижимости	Вид объекта недвижимости	Адрес	Площадь или основная характеристика	Категория земель	Виды разрешенного использования	Назначение (проектируемое назначение)	Кадастровая стоимость (руб)
1	2	3	4	5	6	7	8	9
2483	23:43:0118001:3193	Здание	Краснодарский край, г. Краснодар, Прикубанский внутригородской округ, пр. 5-й Архангельский, корпус №3, д. 11	751.4 кв.м	—	—	Жилой дом	16403697.27
2484	23:43:0118001:3194	Здание	Краснодарский край, г. Краснодар, Прикубанский внутригородской округ, пр. 5-й Архангельский, корпус № 1, д. 11	937.4 кв.м	—	—	Жилой дом	20033408.54
2485	23:43:0118001:3195	Здание	Краснодарский край, г. Краснодар, Прикубанский внутригородской округ, проезд 6-й Архангельский, д. 15	500.7 кв.м	—	—	Жилой дом	12947764.75
2486	23:43:0118001:3196	Здание	Краснодарский край, г.Краснодар, Прикубанский внутригородской округ, 1-й Звенигородский проезд, д.2	201.9 кв.м	—	—	Жилой дом	4739490.95
2487	23:43:0118001:3197	Здание	Краснодарский край, г. Краснодар, Прикубанский внутригородской округ, ул. Гиагинская, д. 9/1	123.2 кв.м	—	—	Жилой дом	4114382.99
2488	23:43:0118001:3198	Здание	Краснодарский край, г. Краснодар, Прикубанский внутригородской округ, ул. Гиагинская, д. 9	123.2 кв.м	—	—	Жилой дом	4114382.99
2489	23:43:0118001:3199	Здание	Краснодарский край, г. Краснодар, Прикубанский внутригородской округ, ул. им. Александра Покрышкина, д. 13/1	2589.8 кв.м	—	—	Нежилое здание	68217817.05

Начальник отдела		<u>С. П. Черечеча</u>
полное наименование должности	подпись	инициалы, фамилия

М.П.

КАДАСТРОВЫЙ ПЛАН ТЕРРИТОРИИ

Лист № 393	раздела 1	Всего листов раздела 1: 577	Всего разделов: 9	Всего листов: 2092
------------	-----------	-----------------------------	-------------------	--------------------

"14" января 2020 г. № 23/ИСХ/20-28715

Номер кадастрового квартала: 23:43:0118001

Номер п/п	Кадастровый номер объекта недвижимости	Вид объекта недвижимости	Адрес	Площадь или основная характеристика	Категория земель	Виды разрешенного использования	Назначение (проектируемое назначение)	Кадастровая стоимость (руб)
1	2	3	4	5	6	7	8	9
2490	23:43:0118001:3214	Здание	Краснодарский край, г.Краснодар, Прикубанский внутригородской округ, проезд 2-й Архангельский, д.19	327.1 кв.м	—	—	Жилой дом	9184259.21
2491	23:43:0118001:3215	Здание	Краснодарский край, г. Краснодар, Прикубанский внутригородской округ, ул. Архангельская, 57	188.9 кв.м	—	—	Жилой дом	6075098.21
2492	23:43:0118001:3216	Здание	Краснодарский край, г. Краснодар, Прикубанский внутригородской округ, проезд 3-й Звенигородский, д. 14	203.3 кв.м	—	—	Жилой дом	4772355.19
2493	23:43:0118001:3232	Здание	Краснодарский край, г. Краснодар, Прикубанский внутригородской округ, проезд Архангельский 6-й, д. 37	102.0 кв.м	—	—	Жилой дом	2834395.84
2494	23:43:0118001:3240	Здание	Краснодарский край, г. Краснодар, Прикубанский внутригородской округ, ул. Народная/Голубиная, д. 29/29	188.4 кв.м	—	—	Жилой дом	4788627.34
2495	23:43:0118001:3278	Здание	Краснодарский край, г. Краснодар, Прикубанский внутригородской округ, проезд 2-й Архангельский, д. 2/1	139.5 кв.м	—	—	Жилой дом	3684177.43
2496	23:43:0118001:3285	Здание	Краснодарский край, г. Краснодар, Прикубанский внутригородской округ, ул. Беломорская, д. 11	169.0 кв.м	—	—	Жилой дом	5435106.39

Начальник отдела		<u>С. П. Черечеча</u>
полное наименование должности	подпись	инициалы, фамилия

М.П.

КАДАСТРОВЫЙ ПЛАН ТЕРРИТОРИИ

Лист № 394	раздела 1	Всего листов раздела 1: 577	Всего разделов: 9	Всего листов: 2092
------------	-----------	-----------------------------	-------------------	--------------------

"14" января 2020 г. № 23/ИСХ/20-28715

Номер кадастрового квартала: 23:43:0118001

Номер п/п	Кадастровый номер объекта недвижимости	Вид объекта недвижимости	Адрес	Площадь или основная характеристика	Категория земель	Виды разрешенного использования	Назначение (проектируемое назначение)	Кадастровая стоимость (руб)
1	2	3	4	5	6	7	8	9
2497	23:43:0118001:3286	Здание	Краснодарский край, г. Краснодар, Прикубанский внутригородской округ, проезд 3-й Звенигородский, д. 16	147.6 кв.м	—	—	Жилой дом	4929244.56
2498	23:43:0118001:3287	Здание	Краснодарский край, г.Краснодар, Прикубанский внутригородской округ, проезд 1-й Звенигородский, д.9	183.0 кв.м	—	—	Жилой дом	5885351.9
2499	23:43:0118001:3288	Здание	Краснодарский край, г. Краснодар, Прикубанский внутригородской округ, пр. 4-й Архангельский, д. 3	169.4 кв.м	—	—	Жилой дом	5447970.55
2500	23:43:0118001:3289	Здание	Краснодарский край, г. Краснодар, Прикубанский внутригородской округ, проезд 1-й Звенигородский, д. 23/1	151.6 кв.м	—	—	Жилой дом	4875515.56
2501	23:43:0118001:3290	Здание	Краснодарский край, г. Краснодар, Прикубанский внутригородской округ, проезд 1-й Звенигородский, д. 27	157.2 кв.м	—	—	Жилой дом	5055613.76
2502	23:43:0118001:3291	Здание	Краснодарский край, город Краснодар, Прикубанский внутригородской округ, пр. 4-й Архангельский, д. 5	169.3 кв.м	—	—	Жилой дом	5444754.5
2503	23:43:0118001:3303	Здание	Краснодарский край, г. Краснодар, Прикубанский внутригородской округ, проезд 2-й Звенигородский, д. 13	137.3 кв.м	—	—	Жилой дом	4585266.1

Начальник отдела		<u>С. П. Черечеча</u>
полное наименование должности	подпись	инициалы, фамилия

М.П.

КАДАСТРОВЫЙ ПЛАН ТЕРРИТОРИИ

Лист № 395	раздела 1	Всего листов раздела 1: 577	Всего разделов: 9	Всего листов: 2092
------------	-----------	-----------------------------	-------------------	--------------------

"14" января 2020 г. № 23/ИСХ/20-28715

Номер кадастрового квартала: 23:43:0118001

Номер п/п	Кадастровый номер объекта недвижимости	Вид объекта недвижимости	Адрес	Площадь или основная характеристика	Категория земель	Виды разрешенного использования	Назначение (проектируемое назначение)	Кадастровая стоимость (руб)
1	2	3	4	5	6	7	8	9
2504	23:43:0118001:3304	Здание	Краснодарский край, г. Краснодар, Прикубанский внутригородской округ, проезд 2-й Звенигородский, д. 34	586.5 кв.м	—	—	Жилой дом	14556025.06
2505	23:43:0118001:3305	Здание	Краснодарский край, г. Краснодар, Прикубанский внутригородской округ, проезд 2-й Звенигородский, д. 36	585.5 кв.м	—	—	Жилой дом	14531206.61
2506	23:43:0118001:3306	Здание	Краснодарский край, г. Краснодар, Прикубанский внутригородской округ, проезд 2-й Звенигородский, д. 13	137.2 кв.м	—	—	Жилой дом	4581926.51
2507	23:43:0118001:3307	Здание	Краснодарский край, г.Краснодар, Прикубанский внутригородской округ, проезд 3-й Звенигородский, д.27	320.8 кв.м	—	—	Жилой дом	9007368.86
2508	23:43:0118001:3308	Здание	Краснодарский край, г. Краснодар, Прикубанский внутригородской округ, ул. им. Дзержинского, д. 231/Б	5253.2 кв.м	—	—	Нежилое здание	260732985.42
2509	23:43:0118001:3324	Здание	Краснодарский край, г.Краснодар, Прикубанский внутригородской округ, пр.1-й Звенигородский, д.22	155.5 кв.м	—	—	Жилой дом	5000941.09
2510	23:43:0118001:3325	Здание	Краснодарский край, г. Краснодар, 2-й Архангельский проезд, д.32	143.5 кв.м	—	—	Жилой дом	5388800.13

Начальник отдела		<u>С. П. Черечеча</u>
полное наименование должности	подпись	инициалы, фамилия

М.П.

КАДАСТРОВЫЙ ПЛАН ТЕРРИТОРИИ

Лист № 396	раздела 1	Всего листов раздела 1: 577	Всего разделов: 9	Всего листов: 2092
------------	-----------	-----------------------------	-------------------	--------------------

"14" января 2020 г. № 23/ИСХ/20-28715

Номер кадастрового квартала: 23:43:0118001

Номер п/п	Кадастровый номер объекта недвижимости	Вид объекта недвижимости	Адрес	Площадь или основная характеристика	Категория земель	Виды разрешенного использования	Назначение (проектируемое назначение)	Кадастровая стоимость (руб)
1	2	3	4	5	6	7	8	9
2511	23:43:0118001:3326	Здание	Краснодарский край, г. Краснодар, Прикубанский внутригородской округ, ул. Архангельская, д. 62	236.3 кв.м	—	—	Жилой дом	6737293.35
2512	23:43:0118001:3336	Здание	Краснодарский край, г. Краснодар, Прикубанский округ, пер. Народный, д. 2/1	907.2 кв.м	—	—	Жилой дом	19387996.83
2513	23:43:0118001:3337	Здание	Краснодарский край, г. Краснодар, Прикубанский округ, пер. Народный, д. 2	380.6 кв.м	—	—	Жилой дом	10375995.01
2514	23:43:0118001:3341	Здание	Краснодарский край, г. Краснодар, Прикубанский внутригородской округ, проезд 3-й Архангельский, д. 1/1, Лит. Б	112.7 кв.м	—	—	Жилой дом	3763725.35
2515	23:43:0118001:3342	Здание	Краснодарский край, г. Краснодар, Прикубанский внутригородской округ, проезд 3-й Архангельский, д. 1/1, Лит. А	112.7 кв.м	—	—	Жилой дом	3763725.35
2516	23:43:0118001:3349	Здание	Краснодарский край, г. Краснодар, Прикубанский внутригородской округ, проезд 6-й Архангельский, д. 25	721.9 кв.м	—	—	Жилой дом	15759687.33
2517	23:43:0118001:3350	Здание	Краснодарский край, г. Краснодар, Прикубанский внутригородской округ, проезд Архангельский 6-й, д. 35	708.6 кв.м	—	—	Жилой дом	15469337.08
2518	23:43:0118001:3359	Здание	Краснодарский край, г. Краснодар, Прикубанский внутригородской округ, пр. 6-й Архангельский, д. 27, корпус № 2	655.5 кв.м	—	—	Жилой дом	14847873.79

Начальник отдела		<u>С. П. Черечеча</u>
полное наименование должности	подпись	инициалы, фамилия

М.П.

КАДАСТРОВЫЙ ПЛАН ТЕРРИТОРИИ

Лист № 397	раздела 1	Всего листов раздела 1: 577	Всего разделов: 9	Всего листов: 2092
------------	-----------	-----------------------------	-------------------	--------------------

"14" января 2020 г. № 23/ИСХ/20-28715

Номер кадастрового квартала: 23:43:0118001

Номер п/п	Кадастровый номер объекта недвижимости	Вид объекта недвижимости	Адрес	Площадь или основная характеристика	Категория земель	Виды разрешенного использования	Назначение (проектируемое назначение)	Кадастровая стоимость (руб)
1	2	3	4	5	6	7	8	9
2519	23:43:0118001:3360	Здание	Краснодарский край, г. Краснодар, Прикубанский внутригородской округ, пр. 6-й Архангельский, д. 27, корпус № 1	675.5 кв.м	—	—	Многоквартирный дом	29560690.6
2520	23:43:0118001:3361	Здание	Краснодарский край, г. Краснодар, Прикубанский внутригородской округ, пр. 3-й Архангельский, д. 6	93.8 кв.м	—	—	Жилой дом	3547621.17
2521	23:43:0118001:3362	Здание	Краснодарский край, г. Краснодар, Прикубанский внутригородской округ, проезд 3-й Архангельский, д. 8	139.7 кв.м	—	—	Жилой дом	4598699.55
2522	23:43:0118001:3363	Здание	Краснодарский край, г. Краснодар, Прикубанский округ, ул. Народная, д. 49	367.6 кв.м	—	—	Жилой дом	10021586.36
2523	23:43:0118001:3364	Здание	Краснодарский край, г. Краснодар, Прикубанский внутригородской округ, ул. Архангельская, д. 75	150.3 кв.м	—	—	Жилой дом	5055303.24
2524	23:43:0118001:3365	Здание	Краснодарский край, г. Краснодар, Прикубанский внутригородской округ, ул. Холмогорская, 30	149.3 кв.м	—	—	Жилой дом	5021668.49
2525	23:43:0118001:3366	Здание	Краснодарский край, г. Краснодар, Прикубанский внутригородской округ, ул. Югорская, 27, корпус №1	273.4 кв.м	—	—	Жилой дом	8001781.04

Начальник отдела		<u>С. П. Черечеча</u>
полное наименование должности	подпись	инициалы, фамилия

М.П.

КАДАСТРОВЫЙ ПЛАН ТЕРРИТОРИИ

Лист № 398	раздела 1	Всего листов раздела 1: 577	Всего разделов: 9	Всего листов: 2092
------------	-----------	-----------------------------	-------------------	--------------------

"14" января 2020 г. № 23/ИСХ/20-28715

Номер кадастрового квартала: 23:43:0118001

Номер п/п	Кадастровый номер объекта недвижимости	Вид объекта недвижимости	Адрес	Площадь или основная характеристика	Категория земель	Виды разрешенного использования	Назначение (проектируемое назначение)	Кадастровая стоимость (руб)
1	2	3	4	5	6	7	8	9
2526	23:43:0118001:3367	Здание	Краснодарский край, город Краснодар, Прикубанский внутригородской округ, ул. Архангельская, 77	150.0 кв.м	—	—	Жилой дом	5045212.82
2527	23:43:0118001:3368	Здание	Краснодарский край, г. Краснодар, Прикубанский внутригородской округ, пр. 6-й Архангельский, д. 16, корпус №1	899.4 кв.м	—	—	Жилой дом	19634662.4
2528	23:43:0118001:3369	Здание	Краснодарский край, г.Краснодар, Прикубанский внутригородской округ, проезд 3-й Звенигородский, д.31	152.9 кв.м	—	—	Жилой дом	3832624.64
2529	23:43:0118001:3370	Здание	Краснодарский край, г. Краснодар, Прикубанский внутригородской округ, пр. 6-й Архангельский, д. 29, корпус № 1	651.3 кв.м	—	—	Жилой дом	14966768.05
2530	23:43:0118001:3371	Здание	Краснодарский край, г. Краснодар, Прикубанский внутригородской округ, ул. Югорская, 29, корпус №2	149.1 кв.м	—	—	Жилой дом	5014941.54
2531	23:43:0118001:3372	Здание	Российская Федерация, Краснодарский край, г. Краснодар, Прикубанский внутригородской округ, ул. Югорская, 29, корпус №1	149.5 кв.м	—	—	Жилой дом	5028395.43
2532	23:43:0118001:3373	Здание	Краснодарский край, г. Краснодар, Прикубанский внутригородской округ, пр. 6-й Архангельский, д. 29, корпус № 2	678.0 кв.м	—	—	Жилой дом	15580329.7

Начальник отдела		<u>С. П. Черечеча</u>
полное наименование должности	подпись	инициалы, фамилия

М.П.

КАДАСТРОВЫЙ ПЛАН ТЕРРИТОРИИ

Лист № 399	раздела 1	Всего листов раздела 1: 577	Всего разделов: 9	Всего листов: 2092
------------	-----------	-----------------------------	-------------------	--------------------

"14" января 2020 г. № 23/ИСХ/20-28715

Номер кадастрового квартала: 23:43:0118001

Номер п/п	Кадастровый номер объекта недвижимости	Вид объекта недвижимости	Адрес	Площадь или основная характеристика	Категория земель	Виды разрешенного использования	Назначение (проектируемое назначение)	Кадастровая стоимость (руб)
1	2	3	4	5	6	7	8	9
2533	23:43:0118001:3374	Здание	Краснодарский край, г. Краснодар, Прикубанский внутригородской округ, ул. Холмогорская, 26	276.9 кв.м	—	—	Жилой дом	8104217.89
2534	23:43:0118001:3375	Здание	Краснодарский край, город Краснодар, Прикубанский внутригородской округ, ул. Архангельская, 79	149.2 кв.м	—	—	Жилой дом	5018305.02
2535	23:43:0118001:3376	Здание	Краснодарский край, город Краснодар, Прикубанский внутригородской округ, ул. Югорская, 25, корпус №2	272.2 кв.м	—	—	Жилой дом	7966659.84
2536	23:43:0118001:3377	Здание	Краснодарский край, город Краснодар, Прикубанский внутригородской округ, ул. Югорская, 25, корпус №1	273.3 кв.м	—	—	Жилой дом	7998854.27
2537	23:43:0118001:3378	Здание	Краснодарский край, г. Краснодар, Прикубанский внутригородской округ, проезд 6-й Архангельский, д. 14/1	878.5 кв.м	—	—	Жилой дом	19178397.72
2538	23:43:0118001:3379	Здание	Краснодарский край, г. Краснодар, Прикубанский внутригородской округ, ул. Холмогорская, 28	275.6 кв.м	—	—	Жилой дом	8066169.91
2539	23:43:0118001:3380	Здание	Краснодарский край, г. Краснодар, Прикубанский внутригородской округ, ул. Югорская, 27, корпус №2	271.6 кв.м	—	—	Жилой дом	7949099.24

Начальник отдела		<u>С. П. Черечеча</u>
полное наименование должности	подпись	инициалы, фамилия

М.П.

КАДАСТРОВЫЙ ПЛАН ТЕРРИТОРИИ

Лист № 400	раздела 1	Всего листов раздела 1: 577	Всего разделов: 9	Всего листов: 2092
------------	-----------	-----------------------------	-------------------	--------------------

"14" января 2020 г. № 23/ИСХ/20-28715

Номер кадастрового квартала: 23:43:0118001

Номер п/п	Кадастровый номер объекта недвижимости	Вид объекта недвижимости	Адрес	Площадь или основная характеристика	Категория земель	Виды разрешенного использования	Назначение (проектируемое назначение)	Кадастровая стоимость (руб)
1	2	3	4	5	6	7	8	9
2540	23:43:0118001:3381	Здание	Краснодарский край, г. Краснодар, Прикубанский внутригородской округ, пр. 6-й Архангельский, д. 16, корпус № 2	876.5 кв.м	—	—	Жилой дом	19134736.04
2541	23:43:0118001:3382	Здание	Краснодарский край, г. Краснодар, Прикубанский внутригородской округ, проезд Архангельский 6-й, д. 22	898.4 кв.м	—	—	Жилой дом	19612831.56
2542	23:43:0118001:3383	Здание	Краснодарский край, г. Краснодар, Прикубанский внутригородской округ, проезд 3-й Звенигородский, д. 31/1	160.2 кв.м	—	—	Жилой дом	4015608.03
2543	23:43:0118001:3384	Здание	Краснодарский край, г. Краснодар, Прикубанский внутригородской округ, проезд 6-й Архангельский, 7	144.7 кв.м	—	—	Жилой дом	4866948.62
2544	23:43:0118001:3385	Здание	Краснодарский край, г. Краснодар, Прикубанский внутригородской округ, пр. 6-й Архангельский, 7	144.7 кв.м	—	—	Жилой дом	4866948.62
2545	23:43:0118001:3388	Здание	Краснодарский край, г.Краснодар, Прикубанский внутригородской округ, проезд 2-й Архангельский, д.21	210.4 кв.м	—	—	Жилой дом	6041735.3
2546	23:43:0118001:3390	Здание	Краснодарский край, г. Краснодар, Прикубанский внутригородской округ, проезд Беломорский, д. 2	130.9 кв.м	—	—	Жилой дом	4402789.05

Начальник отдела		<u>С. П. Черечеча</u>
полное наименование должности	подпись	инициалы, фамилия

М.П.

КАДАСТРОВЫЙ ПЛАН ТЕРРИТОРИИ

Лист № 401	раздела 1	Всего листов раздела 1: 577	Всего разделов: 9	Всего листов: 2092
------------	-----------	-----------------------------	-------------------	--------------------

"14" января 2020 г. № 23/ИСХ/20-28715

Номер кадастрового квартала: 23:43:0118001

Номер п/п	Кадастровый номер объекта недвижимости	Вид объекта недвижимости	Адрес	Площадь или основная характеристика	Категория земель	Виды разрешенного использования	Назначение (проектируемое назначение)	Кадастровая стоимость (руб)
1	2	3	4	5	6	7	8	9
2547	23:43:0118001:3391	Здание	Краснодарский край, г. Краснодар, Прикубанский внутригородской округ, пр. 3-й Звенигородский, д.8	144.7 кв.м	—	—	Жилой дом	4866948.62
2548	23:43:0118001:3392	Здание	Краснодарский край, г. Краснодар, Прикубанский внутригородской округ, проезд 4-й Архангельский, д. 13	170.1 кв.м	—	—	Жилой дом	5470482.82
2549	23:43:0118001:3393	Здание	Краснодарский край, г. Краснодар, Прикубанский округ, ул. Архангельская, д. 44	381.1 кв.м	—	—	Жилой дом	10463913.53
2550	23:43:0118001:3394	Здание	Краснодарский край, г. Краснодар, Прикубанский внутригородской округ, ул. Звенигородская, д. 7/2, лит. Б	102.2 кв.м	—	—	Жилой дом	3437471.67
2551	23:43:0118001:3395	Здание	Краснодарский край, г. Краснодар, Прикубанский внутригородской округ, ул. Звенигородская, д. 7/2, лит. А	102.2 кв.м	—	—	Жилой дом	3437471.67
2552	23:43:0118001:3411	Здание	Краснодарский край, г. Краснодар, Прикубанский внутригородской округ, ул. Верная, д. 43	111.3 кв.м	—	—	Жилой дом	2992724.5
2553	23:43:0118001:3415	Здание	Краснодарский край, г. Краснодар, Прикубанский внутригородской округ, ул. Верная, д. 41	110.4 кв.м	—	—	Жилой дом	2968524.58

Начальник отдела		<u>С. П. Черечеча</u>
полное наименование должности	подпись	инициалы, фамилия

М.П.

КАДАСТРОВЫЙ ПЛАН ТЕРРИТОРИИ

Лист № 402	раздела 1	Всего листов раздела 1: 577	Всего разделов: 9	Всего листов: 2092
------------	-----------	-----------------------------	-------------------	--------------------

"14" января 2020 г. № 23/ИСХ/20-28715

Номер кадастрового квартала: 23:43:0118001

Номер п/п	Кадастровый номер объекта недвижимости	Вид объекта недвижимости	Адрес	Площадь или основная характеристика	Категория земель	Виды разрешенного использования	Назначение (проектируемое назначение)	Кадастровая стоимость (руб)
1	2	3	4	5	6	7	8	9
2554	23:43:0118001:3416	Здание	Краснодарский край, г. Краснодар, Прикубанский внутригородской округ, ул. Верная, д. 45	114.7 кв.м	—	—	Жилой дом	3084146.46
2555	23:43:0118001:3417	Здание	Краснодарский край, г. Краснодар, Прикубанский внутригородской округ, ул. Звенигородская, д. 40	113.8 кв.м	—	—	Жилой дом	3059946.53
2556	23:43:0118001:3425	Здание	Краснодарский край, г. Краснодар, Прикубанский внутригородской округ, пр. 3-й Звенигородский, д. 36	144.2 кв.м	—	—	Жилой дом	3877366.34
2557	23:43:0118001:3426	Здание	Краснодарский край, г. Краснодар, Прикубанский внутригородской округ, пр. 3-й Звенигородский, д. 38	144.0 кв.м	—	—	Жилой дом	3871988.57
2558	23:43:0118001:3427	Здание	Краснодарский край, г. Краснодар, Прикубанский внутригородской округ, пр. 3-й Звенигородский, д. 48	139.3 кв.м	—	—	Жилой дом	3745611.18
2559	23:43:0118001:3443	Здание	Краснодарский край, г.Краснодар, Прикубанский внутригородской округ, ул.Югорская, д.40	104.1 кв.м	—	—	Жилой дом	2918894.83
2560	23:43:0118001:3445	Здание	Краснодарский край, г. Краснодар, Прикубанский внутригородской округ, пр. 3-й Звенигородский, д. 46	141.3 кв.м	—	—	Жилой дом	3799388.8

Начальник отдела		<u>С. П. Черечеча</u>
полное наименование должности	подпись	инициалы, фамилия

М.П.

КАДАСТРОВЫЙ ПЛАН ТЕРРИТОРИИ

Лист № 403	раздела 1	Всего листов раздела 1: 577	Всего разделов: 9	Всего листов: 2092
------------	-----------	-----------------------------	-------------------	--------------------

"14" января 2020 г. № 23/ИСХ/20-28715

Номер кадастрового квартала: 23:43:0118001

Номер п/п	Кадастровый номер объекта недвижимости	Вид объекта недвижимости	Адрес	Площадь или основная характеристика	Категория земель	Виды разрешенного использования	Назначение (проектируемое назначение)	Кадастровая стоимость (руб)
1	2	3	4	5	6	7	8	9
2561	23:43:0118001:3448	Здание	Краснодарский край, г. Краснодар, Прикубанский внутригородской округ, проезд 3-й Архангельский, д. 1	297.8 кв.м	—	—	Жилой дом	6683773.68
2562	23:43:0118001:3450	Здание	Краснодарский край, г. Краснодар, Прикубанский внутригородской округ, ул. Звенигородская, д. 1/1	245.0 кв.м	—	—	Жилой дом	7482439.16
2563	23:43:0118001:3472	Сооружение	Краснодарский край, г. Краснодар, Прикубанский внутригородской округ, ул. им. Александра Покрышкина, 15	Протяженность 1016 м.	—	—	иное сооружение (газопровод)	—
2564	23:43:0118001:3474	Здание	Краснодарский край, г. Краснодар, Прикубанский внутригородской округ, пр. 3-й Звенигородский, д. 50	139.6 кв.м	—	—	Жилой дом	3753677.81
2565	23:43:0118001:3475	Здание	Краснодарский край, г. Краснодар, Прикубанский внутригородской округ, пр. 3-й Звенигородский, д. 52	142.1 кв.м	—	—	Жилой дом	3820899.84
2566	23:43:0118001:3477	Здание	Краснодарский край, г. Краснодар, Прикубанский внутригородской округ, пр. 2-й Архангельский, д. 2б	259.6 кв.м	—	—	Жилой дом	5984310.16
2567	23:43:0118001:3478	Здание	Краснодарский край, г. Краснодар, Прикубанский внутригородской округ, ул. Луганская, д. 5/5	90.0 кв.м	—	—	Жилой дом	2770707.2

Начальник отдела		<u>С. П. Черечеча</u>
полное наименование должности	подпись	инициалы, фамилия

М.П.

КАДАСТРОВЫЙ ПЛАН ТЕРРИТОРИИ

Лист № 404	раздела 1	Всего листов раздела 1: 577	Всего разделов: 9	Всего листов: 2092
------------	-----------	-----------------------------	-------------------	--------------------

"14" января 2020 г. № 23/ИСХ/20-28715

Номер кадастрового квартала: 23:43:0118001

Номер п/п	Кадастровый номер объекта недвижимости	Вид объекта недвижимости	Адрес	Площадь или основная характеристика	Категория земель	Виды разрешенного использования	Назначение (проектируемое назначение)	Кадастровая стоимость (руб)
1	2	3	4	5	6	7	8	9
2568	23:43:0118001:3479	Здание	Краснодарский край, г. Краснодар, Прикубанский внутригородской округ, ул. Луганская, д. 5	83.5 кв.м	—	—	Жилой дом	2617217.68
2569	23:43:0118001:3480	Здание	Краснодарский край, г. Краснодар, Прикубанский внутригородской округ, ул. Луганская, д. 5/3	89.9 кв.м	—	—	Жилой дом	2817818.79
2570	23:43:0118001:3481	Здание	Краснодарский край, г. Краснодар, Прикубанский внутригородской округ, ул. Луганская, д. 5/2	89.9 кв.м	—	—	Жилой дом	2817818.79
2571	23:43:0118001:3482	Здание	Краснодарский край, г. Краснодар, Прикубанский внутригородской округ, ул. Луганская, д. 5/4	90.1 кв.м	—	—	Жилой дом	2824087.58
2572	23:43:0118001:3483	Здание	Краснодарский край, г. Краснодар, Прикубанский внутригородской округ, ул. Луганская, д. 5/1	90.1 кв.м	—	—	Жилой дом	2824087.58
2573	23:43:0118001:3537	Здание	Краснодарский край, г. Краснодар, Прикубанский внутригородской округ, проезд 3-й Звенигородский, д. 42	158.3 кв.м	—	—	Жилой дом	3967982.21
2574	23:43:0118001:3538	Здание	Краснодарский край, г. Краснодар, Прикубанский внутригородской округ, проезд 2-й Звенигородский, д. 65/4	146.0 кв.м	—	—	Жилой дом	3925766.2

Начальник отдела		<u>С. П. Черечеча</u>
полное наименование должности	подпись	инициалы, фамилия

М.П.

КАДАСТРОВЫЙ ПЛАН ТЕРРИТОРИИ

Лист № 405	раздела 1	Всего листов раздела 1: 577	Всего разделов: 9	Всего листов: 2092
------------	-----------	-----------------------------	-------------------	--------------------

"14" января 2020 г. № 23/ИСХ/20-28715

Номер кадастрового квартала: 23:43:0118001

Номер п/п	Кадастровый номер объекта недвижимости	Вид объекта недвижимости	Адрес	Площадь или основная характеристика	Категория земель	Виды разрешенного использования	Назначение (проектируемое назначение)	Кадастровая стоимость (руб)
1	2	3	4	5	6	7	8	9
2575	23:43:0118001:3539	Здание	Краснодарский край, г. Краснодар, Прикубанский внутригородской округ, проезд 1-й Звенигородский, д. 12	155.3 кв.м	—	—	Жилой дом	4994509.01
2576	23:43:0118001:3540	Здание	Краснодарский край, г.Краснодар, Прикубанский внутригородской округ, ул.Мартыновская, д.5	156.7 кв.м	—	—	Жилой дом	3927876.27
2577	23:43:0118001:3541	Здание	Краснодарский край, г. Краснодар, Прикубанский внутригородской округ, проезд 3-й Звенигородский, д. 40	155.1 кв.м	—	—	Жилой дом	3887770.32
2578	23:43:0118001:3542	Здание	Краснодарский край, г. Краснодар, Прикубанский внутригородской округ, проезд Звенигородский 3-й, д. 44	150.1 кв.м	—	—	Жилой дом	4036010.32
2579	23:43:0118001:3543	Здание	Краснодарский край, г.Краснодар, Прикубанский внутригородской округ, ул.Мартыновская, д.3	136.3 кв.м	—	—	Жилой дом	3664944.75
2580	23:43:0118001:3544	Здание	Краснодарский край, г. Краснодар, Прикубанский внутригородской округ, проезд 3-й Звенигородский, д. 25	192.3 кв.м	—	—	Жилой дом	4820233.61
2581	23:43:0118001:3545	Здание	Краснодарский край, г. Краснодар, Прикубанский внутригородской округ, ул. Архангельская, д. 51	194.0 кв.м	—	—	Жилой дом	6239116.22
2582	23:43:0118001:3557	Здание	Краснодарский край, г Краснодар, Прикубанский внутригородской округ, проезд 2-й Звенигородский, д. 65/2	142.1 кв.м	—	—	Жилой дом	3820899.84

Начальник отдела		<u>С. П. Черечеча</u>
полное наименование должности	подпись	инициалы, фамилия

М.П.

КАДАСТРОВЫЙ ПЛАН ТЕРРИТОРИИ

Лист № 406	раздела 1	Всего листов раздела 1: 577	Всего разделов: 9	Всего листов: 2092
------------	-----------	-----------------------------	-------------------	--------------------

"14" января 2020 г. № 23/ИСХ/20-28715

Номер кадастрового квартала: 23:43:0118001

Номер п/п	Кадастровый номер объекта недвижимости	Вид объекта недвижимости	Адрес	Площадь или основная характеристика	Категория земель	Виды разрешенного использования	Назначение (проектируемое назначение)	Кадастровая стоимость (руб)
1	2	3	4	5	6	7	8	9
2583	23:43:0118001:3569	Здание	Краснодарский край, г. Краснодар, Прикубанский внутригородской округ, ул. Мартыновская, 7	92.1 кв.м	—	—	Жилой дом	3483325.25
2584	23:43:0118001:3570	Здание	Краснодарский край, г. Краснодар, Прикубанский внутригородской округ, ул. Звенигородская, д. 7/3, Лит. А	103.2 кв.м	—	—	Жилой дом	3471106.41
2585	23:43:0118001:3571	Здание	Краснодарский край, г. Краснодар, Прикубанский внутригородской округ, ул. Звенигородская, д. 7/3, литер Б	103.2 кв.м	—	—	Жилой дом	3471106.41
2586	23:43:0118001:3572	Здание	Краснодарский край, г. Краснодар, Прикубанский внутригородской округ, ул. Мартыновская, д. 19	95.1 кв.м	—	—	Жилой дом	3596788.62
2587	23:43:0118001:3573	Здание	Краснодарский край, г. Краснодар, Прикубанский внутригородской округ, 2-й Звенигородский проезд, д. 65	139.9 кв.м	—	—	Жилой дом	3761744.46
2588	23:43:0118001:3579	Здание	Краснодарский край, г. Краснодар, Прикубанский внутригородской округ, проезд Звенигородский 2-й, д. 69	269.2 кв.м	—	—	Жилой дом	7878856.83
2589	23:43:0118001:3582	Здание	Краснодарский край, г. Краснодар, Прикубанский внутригородской округ, проезд 1-й Звенигородский, д. 15	279.1 кв.м	—	—	Жилой дом	6207968.28

Начальник отдела		<u>С. П. Черечеча</u>
полное наименование должности	подпись	инициалы, фамилия

М.П.

КАДАСТРОВЫЙ ПЛАН ТЕРРИТОРИИ

Лист № 407	раздела 1	Всего листов раздела 1: 577	Всего разделов: 9	Всего листов: 2092
------------	-----------	-----------------------------	-------------------	--------------------

"14" января 2020 г. № 23/ИСХ/20-28715

Номер кадастрового квартала: 23:43:0118001

Номер п/п	Кадастровый номер объекта недвижимости	Вид объекта недвижимости	Адрес	Площадь или основная характеристика	Категория земель	Виды разрешенного использования	Назначение (проектируемое назначение)	Кадастровая стоимость (руб)
1	2	3	4	5	6	7	8	9
2590	23:43:0118001:3586	Здание	Краснодарский край, г. Краснодар, Прикубанский внутригородской округ, ул. Яблоновская, д. 4	253.9 кв.м	—	—	Жилой дом	5698489.38
2591	23:43:0118001:3587	Здание	Краснодарский край, г. Краснодар, Прикубанский внутригородской округ, проезд Беломорский, д. 12	324.4 кв.м	—	—	Жилой дом	7039742.14
2592	23:43:0118001:3593	Здание	Краснодарский край, г. Краснодар, Прикубанский внутригородской округ, ул. Яблоновская, д. 6	294.8 кв.м	—	—	Жилой дом	6616442.17
2593	23:43:0118001:3594	Здание	Краснодарский край, город Краснодар, Прикубанский внутригородской округ, проезд 4-й Архангельский, 14/2	97.5 кв.м	—	—	Жилой дом	1909992.44
2594	23:43:0118001:3595	Здание	Краснодарский край, город Краснодар, Прикубанский внутригородской округ, проезд 4-й Архангельский, 14/1	97.0 кв.м	—	—	Жилой дом	1900197.6
2595	23:43:0118001:3596	Здание	Краснодарский край, г. Краснодар, Прикубанский внутригородской округ, ул. Звенигородская, д. 7/4, Лит. Б	102.7 кв.м	—	—	Жилой дом	3454289.05
2596	23:43:0118001:3597	Здание	Краснодарский край, г. Краснодар, Прикубанский внутригородской округ, ул. Мартыновская, д. 1	136.4 кв.м	—	—	Жилой дом	4587780.18

Начальник отдела		<u>С. П. Черечеча</u>
полное наименование должности	подпись	инициалы, фамилия

М.П.

КАДАСТРОВЫЙ ПЛАН ТЕРРИТОРИИ

Лист № 408	раздела 1	Всего листов раздела 1: 577	Всего разделов: 9	Всего листов: 2092
------------	-----------	-----------------------------	-------------------	--------------------

"14" января 2020 г. № 23/ИСХ/20-28715

Номер кадастрового квартала: 23:43:0118001

Номер п/п	Кадастровый номер объекта недвижимости	Вид объекта недвижимости	Адрес	Площадь или основная характеристика	Категория земель	Виды разрешенного использования	Назначение (проектируемое назначение)	Кадастровая стоимость (руб)
1	2	3	4	5	6	7	8	9
2597	23:43:0118001:3598	Здание	Краснодарский край, г. Краснодар, Прикубанский внутригородской округ, ул. Звенигородская, д. 7/4, литер А	102.7 кв.м	—	—	Жилой дом	3454289.05
2598	23:43:0118001:3599	Здание	Краснодарский край, г. Краснодар, Прикубанский внутригородской округ, ул. Архангельская, 55	105.9 кв.м	—	—	Жилой дом	2969365.64
2599	23:43:0118001:3600	Здание	Краснодарский край, г. Краснодар, Прикубанский внутригородской округ, ул. Пригородная, д. 20/1	75.2 кв.м	—	—	Жилой дом	2357063.11
2600	23:43:0118001:3601	Здание	Краснодарский край, г. Краснодар, Прикубанский внутригородской округ, ул. Пригородная, д. 20/1	77.1 кв.м	—	—	Жилой дом	2416616.56
2601	23:43:0118001:3602	Здание	Краснодарский край, г. Краснодар, Прикубанский внутригородской округ, ул. Пригородная, д. 20	72.6 кв.м	—	—	Жилой дом	2275568.9
2602	23:43:0118001:3605	Здание	Краснодарский край, г. Краснодар, Прикубанский внутригородской округ, ул. Мартыновская, 15	92.1 кв.м	—	—	Жилой дом	3483325.25
2603	23:43:0118001:3606	Здание	Краснодарский край, г. Краснодар, Прикубанский внутригородской округ, ул. Пригородная, д. 18/2	72.7 кв.м	—	—	Жилой дом	2278703.29

Начальник отдела		<u>С. П. Черечеча</u>
полное наименование должности	подпись	инициалы, фамилия

М.П.

КАДАСТРОВЫЙ ПЛАН ТЕРРИТОРИИ

Лист № 409	раздела 1	Всего листов раздела 1: 577	Всего разделов: 9	Всего листов: 2092
------------	-----------	-----------------------------	-------------------	--------------------

"14" января 2020 г. № 23/ИСХ/20-28715

Номер кадастрового квартала: 23:43:0118001

Номер п/п	Кадастровый номер объекта недвижимости	Вид объекта недвижимости	Адрес	Площадь или основная характеристика	Категория земель	Виды разрешенного использования	Назначение (проектируемое назначение)	Кадастровая стоимость (руб)
1	2	3	4	5	6	7	8	9
2604	23:43:0118001:3607	Здание	Краснодарский край, г. Краснодар, Прикубанский внутригородской округ, ул. Пригородная, д. 18/2	72.7 кв.м	—	—	Жилой дом	2278703.29
2605	23:43:0118001:3608	Здание	Краснодарский край, г. Краснодар, Прикубанский внутригородской округ, пр. 5-й Архангельский, д. 35	266.0 кв.м	—	—	Жилой дом	7269649.39
2606	23:43:0118001:3609	Здание	Краснодарский край, г. Краснодар, Прикубанский внутригородской округ, ул. Пригородная, д. 18/2	73.3 кв.м	—	—	Жилой дом	2297509.65
2607	23:43:0118001:3610	Здание	Краснодарский край, г. Краснодар, Прикубанский внутригородской округ, ул. Пригородная, д. 20/2	77.2 кв.м	—	—	Жилой дом	2419750.96
2608	23:43:0118001:3611	Здание	Краснодарский край, г. Краснодар, Прикубанский внутригородской округ, ул. Пригородная, д. 18	86.1 кв.м	—	—	Жилой дом	2698711.88
2609	23:43:0118001:3612	Здание	Краснодарский край, г. Краснодар, Прикубанский внутригородской округ, проезд 2-й Звенигородский, д. 67	151.0 кв.м	—	—	Жилой дом	4890942.03
2610	23:43:0118001:3613	Здание	Краснодарский край, г. Краснодар, Прикубанский внутригородской округ, ул. Мартыновская, 13	163.7 кв.м	—	—	Жилой дом	5302299.4

Начальник отдела		<u>С. П. Черечеча</u>
полное наименование должности	подпись	инициалы, фамилия

М.П.

КАДАСТРОВЫЙ ПЛАН ТЕРРИТОРИИ

Лист № 410	раздела 1	Всего листов раздела 1: 577	Всего разделов: 9	Всего листов: 2092
------------	-----------	-----------------------------	-------------------	--------------------

"14" января 2020 г. № 23/ИСХ/20-28715

Номер кадастрового квартала: 23:43:0118001

Номер п/п	Кадастровый номер объекта недвижимости	Вид объекта недвижимости	Адрес	Площадь или основная характеристика	Категория земель	Виды разрешенного использования	Назначение (проектируемое назначение)	Кадастровая стоимость (руб)
1	2	3	4	5	6	7	8	9
2611	23:43:0118001:3614	Здание	Краснодарский край, г. Краснодар, Прикубанский внутригородской округ, ул. Мартыновская, 11	92.1 кв.м	—	—	Жилой дом	3483325.25
2612	23:43:0118001:3618	Здание	Краснодарский край, г. Краснодар, Прикубанский внутригородской округ, ул. Пригородная, д. 20	74.5 кв.м	—	—	Жилой дом	2335122.36
2613	23:43:0118001:3622	Здание	Краснодарский край, г. Краснодар, Прикубанский внутригородской округ, проезд 3-й Звенигородский, 25/1	94.6 кв.м	—	—	Жилой дом	2965135.24
2614	23:43:0118001:3623	Здание	Краснодарский край, г. Краснодар, Прикубанский внутригородской округ, ул. Пригородная, д. 20/2	77.0 кв.м	—	—	Жилой дом	2413482.17
2615	23:43:0118001:3624	Здание	Краснодарский край, г. Краснодар, Прикубанский внутригородской округ, проезд 2-й Звенигородский, д. 65/1	144.2 кв.м	—	—	Жилой дом	4850131.26
2616	23:43:0118001:3626	Здание	Краснодарский край, г. Краснодар, Прикубанский внутригородской округ, ул. Мартыновская, д. 9	163.7 кв.м	—	—	Жилой дом	5302299.4
2617	23:43:0118001:3627	Здание	Краснодарский край, г. Краснодар, Прикубанский внутригородской округ, проезд 2-й Звенигородский, д. 65/3	140.2 кв.м	—	—	Жилой дом	4715592.25

Начальник отдела		<u>С. П. Черечеча</u>
полное наименование должности	подпись	инициалы, фамилия

М.П.

КАДАСТРОВЫЙ ПЛАН ТЕРРИТОРИИ

Лист № 411	раздела 1	Всего листов раздела 1: 577	Всего разделов: 9	Всего листов: 2092
------------	-----------	-----------------------------	-------------------	--------------------

"14" января 2020 г. № 23/ИСХ/20-28715

Номер кадастрового квартала: 23:43:0118001

Номер п/п	Кадастровый номер объекта недвижимости	Вид объекта недвижимости	Адрес	Площадь или основная характеристика	Категория земель	Виды разрешенного использования	Назначение (проектируемое назначение)	Кадастровая стоимость (руб)
1	2	3	4	5	6	7	8	9
2618	23:43:0118001:3630	Здание	Краснодарский край, г. Краснодар, Прикубанский внутригородской округ, ул. им. Александра Покрышкина, д. 3	14077.0 кв.м	—	—	Нежилое здание	298976533.34
2619	23:43:0118001:3631	Здание	Краснодарский край, г. Краснодар, Прикубанский внутригородской округ, проезд Архангельский 4-й, д. 23	135.6 кв.м	—	—	Жилой дом	5128544.02
2620	23:43:0118001:3632	Здание	Краснодарский край, г. Краснодар, Прикубанский внутригородской округ, ул. Мартыновская, 17	135.7 кв.м	—	—	Жилой дом	4564235.87
2621	23:43:0118001:3635	Сооружение	Краснодарский край, г. Краснодар, Прикубанский внутригородской округ, отделение почтовой связи Калинино (съезд км 158+821 (примыкающий к земельному участку с кадастровым номером 23:43:0118001:3002) слева с автомобильной дороги)	Протяженность 829 м.	—	—	Иное сооружение (Строительство съезда км 158+821 слева с автомобильной дороги II технической категории г. Темрюк-г. Краснодар-г. Кропоткин-граница Ставропольского края для обеспечения подъезда к гипермаркету "Магнит")	—

Начальник отдела		<u>С. П. Черечеча</u>
полное наименование должности	подпись	инициалы, фамилия

М.П.

КАДАСТРОВЫЙ ПЛАН ТЕРРИТОРИИ

Лист № 412	раздела 1	Всего листов раздела 1: 577	Всего разделов: 9	Всего листов: 2092
------------	-----------	-----------------------------	-------------------	--------------------

"14" января 2020 г. № 23/ИСХ/20-28715

Номер кадастрового квартала: 23:43:0118001

Номер п/п	Кадастровый номер объекта недвижимости	Вид объекта недвижимости	Адрес	Площадь или основная характеристика	Категория земель	Виды разрешенного использования	Назначение (проектируемое назначение)	Кадастровая стоимость (руб)
1	2	3	4	5	6	7	8	9
2622	23:43:0118001:3636	Здание	Краснодарский край, г.Краснодар, Прикубанский внутригородской округ, проезд 3-й Звенигородский, д.4	142.4 кв.м	—	—	Жилой дом	4755585.53
2623	23:43:0118001:3637	Сооружение	Краснодарский край, г. Краснодар, Прикубанский внутригородской округ, в границах улиц Пригородной, Звенигородской, Луганской, Народной, им. Александра Покрышкина	Протяженность 780 м.	—	—	Иное сооружение (Внеплощадочные сети ливневой канализации литер "I")	—
2624	23:43:0118001:3638	Сооружение	Краснодарский край, г. Краснодар, Прикубанский внутригородской округ, в границах улиц Пригородной, Звенигородской, Луганской, Народной, им. Александра Покрышкина	Протяженность 1339 м.	—	—	Иное сооружение (Внеплощадочные сети водоснабжения литер "III")	—
2625	23:43:0118001:3639	Сооружение	Краснодарский край, г. Краснодар, Прикубанский внутригородской округ, в границах улиц Пригородной, Звенигородской, Луганской, Народной, им. Александра Покрышкина	Протяженность 1273 м.	—	—	Иное сооружение (Внеплощадочные сети канализации литер "II")	—
2626	23:43:0118001:3640	Здание	Краснодарский край, г. Краснодар, Прикубанский внутригородской округ, ул. Конгрессная, 1	11693.1 кв.м	—	—	Нежилое здание	457276381.24

Начальник отдела		<u>С. П. Черечеча</u>
полное наименование должности	подпись	инициалы, фамилия

М.П.

КАДАСТРОВЫЙ ПЛАН ТЕРРИТОРИИ

Лист № 413	раздела 1	Всего листов раздела 1: 577	Всего разделов: 9	Всего листов: 2092
------------	-----------	-----------------------------	-------------------	--------------------

"14" января 2020 г. № 23/ИСХ/20-28715

Номер кадастрового квартала: 23:43:0118001

Номер п/п	Кадастровый номер объекта недвижимости	Вид объекта недвижимости	Адрес	Площадь или основная характеристика	Категория земель	Виды разрешенного использования	Назначение (проектируемое назначение)	Кадастровая стоимость (руб)
1	2	3	4	5	6	7	8	9
2627	23:43:0118001:3641	Здание	Краснодарский край, г. Краснодар, Прикубанский внутригородской округ, ул. Конгрессная, 1	13467.3 кв.м	—	—	Нежилое здание	526659158.75
2628	23:43:0118001:3642	Здание	Краснодарский край, г. Краснодар, Прикубанский внутригородской округ, ул. Конгрессная, 1	1776.5 кв.м	—	—	Нежилое здание	73811596.56
2629	23:43:0118001:3643	Сооружение	Краснодарский край, г.Краснодар, Прикубанский внутригородской округ, ул.Конгрессная, 1	Площадь 16000 кв. м.	—	—	Иное сооружение (Открытая парковка)	—
2630	23:43:0118001:3644	Здание	Краснодарский край, г. Краснодар, Прикубанский внутригородской округ, ул. Конгрессная, 1	10996.7 кв.м	—	—	Нежилое здание	430042604.75
2631	23:43:0118001:3645	Здание	Краснодарский край, г. Краснодар, Прикубанский внутригородской округ, ул. Конгрессная, 1	11738.0 кв.м	—	—	Нежилое здание	459032263.73
2632	23:43:0118001:3646	Здание	Краснодарский край, г. Краснодар, Прикубанский внутригородской округ, ул. Конгрессная, 1	1763.7 кв.м	—	—	Нежилое здание	73279770.81
2633	23:43:0118001:3647	Здание	Краснодарский край, г. Краснодар, Прикубанский внутригородской округ, ул. Конгрессная, 1	13485.2 кв.м	—	—	Нежилое здание	527359165.35

Начальник отдела		<u>С. П. Черечеча</u>
полное наименование должности	подпись	инициалы, фамилия

М.П.

КАДАСТРОВЫЙ ПЛАН ТЕРРИТОРИИ

Лист № 414	раздела 1	Всего листов раздела 1: 577	Всего разделов: 9	Всего листов: 2092
------------	-----------	-----------------------------	-------------------	--------------------

"14" января 2020 г. № 23/ИСХ/20-28715

Номер кадастрового квартала: 23:43:0118001

Номер п/п	Кадастровый номер объекта недвижимости	Вид объекта недвижимости	Адрес	Площадь или основная характеристика	Категория земель	Виды разрешенного использования	Назначение (проектируемое назначение)	Кадастровая стоимость (руб)
1	2	3	4	5	6	7	8	9
2634	23:43:0118001:3648	Сооружение	Краснодарский край, г. Краснодар, Прикубанский внутригородской округ, ул. им. Александра Покрышкина, д. 15	Протяженность 1850 м.	—	—	Иное сооружение (Автомобильная дорога)	—
2635	23:43:0118001:3649	Здание	Краснодарский край, г. Краснодар, Прикубанский округ, пер. Народный, дом №2/1	9.3 кв.м	—	—	Нежилое здание	311425.87
2636	23:43:0118001:3650	Сооружение	Краснодарский край, г. Краснодар, Прикубанский внутригородской округ, ул. им. Александра Покрышкина, д. 15	Протяженность 550 м.	—	—	Иное сооружение (Наружные сети водоснабжения)	—
2637	23:43:0118001:3651	Сооружение	Краснодарский край, г. Краснодар, Прикубанский внутригородской округ, ул. им. Александра Покрышкина, д. 15	Протяженность 550 м.	—	—	10.3. сооружения канализации	—
2638	23:43:0118001:3652	Здание	Краснодарский край, г. Краснодар, Прикубанский внутригородской округ, ул. Пригородная, д. 20/3	75.8 кв.м	—	—	Жилой дом	2375869.46
2639	23:43:0118001:3653	Здание	Краснодарский край, г. Краснодар, Прикубанский внутригородской округ, ул. Пригородная, д. 20/3	76.6 кв.м	—	—	Жилой дом	2400944.6
2640	23:43:0118001:3658	Здание	Краснодарский край, г. Краснодар, Прикубанский внутригородской округ, ул. Архангельская, д. 69	133.0 кв.м	—	—	Жилой дом	3576211.66

Начальник отдела		<u>С. П. Черечеча</u>
полное наименование должности	подпись	инициалы, фамилия

М.П.

КАДАСТРОВЫЙ ПЛАН ТЕРРИТОРИИ

Лист № 415	раздела 1	Всего листов раздела 1: 577	Всего разделов: 9	Всего листов: 2092
------------	-----------	-----------------------------	-------------------	--------------------

"14" января 2020 г. № 23/ИСХ/20-28715

Номер кадастрового квартала: 23:43:0118001

Номер п/п	Кадастровый номер объекта недвижимости	Вид объекта недвижимости	Адрес	Площадь или основная характеристика	Категория земель	Виды разрешенного использования	Назначение (проектируемое назначение)	Кадастровая стоимость (руб)
1	2	3	4	5	6	7	8	9
2641	23:43:0118001:3659	Здание	Краснодарский край, г. Краснодар, Прикубанский внутригородской округ, ул. Голубиная, д. 43	142.5 кв.м	—	—	Жилой дом	4792952.18
2642	23:43:0118001:3660	Здание	Краснодарский край, г. Краснодар, Прикубанский внутригородской округ, ул. Архангельская, д. 71	135.1 кв.м	—	—	Жилой дом	3632678.17
2643	23:43:0118001:3661	Здание	Краснодарский край, г. Краснодар, Прикубанский внутригородской округ, проезд 3-й Звенигородский, 59	156.1 кв.м	—	—	Жилой дом	5056132.79
2644	23:43:0118001:3664	Здание	Краснодарский край, г. Краснодар, Прикубанский внутригородской округ, проезд 3-й Звенигородский, 63	162.0 кв.м	—	—	Жилой дом	5247235.82
2645	23:43:0118001:3665	Здание	Краснодарский край, г. Краснодар, Прикубанский внутригородской округ, проезд 3-й Звенигородский, 65	156.1 кв.м	—	—	Жилой дом	5056132.79
2646	23:43:0118001:3666	Здание	Краснодарский край, г. Краснодар, Прикубанский внутригородской округ, проезд Архангельский 3-й, д. 15	105.9 кв.м	—	—	Жилой дом	2969365.64
2647	23:43:0118001:3667	Сооружение	Краснодарский край, г. Краснодар, Прикубанский внутригородской округ, почтовое отделение связи Калинино	Протяженность 245 м.	—	—	Газопровод высокого давления к котельной объекта "Гипер маркетмагнит"	—

Начальник отдела		<u>С. П. Черечеча</u>
полное наименование должности	подпись	инициалы, фамилия

М.П.

КАДАСТРОВЫЙ ПЛАН ТЕРРИТОРИИ

Лист № 416	раздела 1	Всего листов раздела 1: 577	Всего разделов: 9	Всего листов: 2092
------------	-----------	-----------------------------	-------------------	--------------------

"14" января 2020 г. № 23/ИСХ/20-28715

Номер кадастрового квартала: 23:43:0118001

Номер п/п	Кадастровый номер объекта недвижимости	Вид объекта недвижимости	Адрес	Площадь или основная характеристика	Категория земель	Виды разрешенного использования	Назначение (проектируемое назначение)	Кадастровая стоимость (руб)
1	2	3	4	5	6	7	8	9
2648	23:43:0118001:3668	Здание	Краснодарский край, г. Краснодар, Прикубанский внутригородской округ, ул. Беломорская, д. 23	304.6 кв.м	—	—	Жилой дом	8613659.71
2649	23:43:0118001:3669	Здание	Краснодарский край, г. Краснодар, Прикубанский внутригородской округ, проезд 3-й Звенигородский, 61	160.7 кв.м	—	—	Жилой дом	5205128.37
2650	23:43:0118001:3670	Здание	Краснодарский край, г. Краснодар, Прикубанский внутригородской округ, проезд 6-й Архангельский, 21	705.2 кв.м	—	—	Жилой дом	15505189.62
2651	23:43:0118001:3671	Здание	Краснодарский край, г. Краснодар, Прикубанский внутригородской округ, проезд 6-й Архангельский, д. 23	711.5 кв.м	—	—	Жилой дом	15643707.34
2652	23:43:0118001:3673	Здание	Краснодарский край, г. Краснодар, Прикубанский внутригородской округ, в районе ул. Пригородная, 24, лит. М	94.1 кв.м	—	—	Жилой дом	3558967.49
2653	23:43:0118001:3674	Здание	Краснодарский край, г. Краснодар, Прикубанский внутригородской округ, в районе ул. Пригородная, 24, лит. Н	94.9 кв.м	—	—	Жилой дом	3589224.4
2654	23:43:0118001:3675	Здание	Краснодарский край, г. Краснодар, Прикубанский внутригородской округ, ул. Беломорская, 18	204.9 кв.м	—	—	Жилой дом	6257762.38

Начальник отдела		<u>С. П. Черечеча</u>
полное наименование должности	подпись	инициалы, фамилия

М.П.

КАДАСТРОВЫЙ ПЛАН ТЕРРИТОРИИ

Лист № 417	раздела 1	Всего листов раздела 1: 577	Всего разделов: 9	Всего листов: 2092
------------	-----------	-----------------------------	-------------------	--------------------

"14" января 2020 г. № 23/ИСХ/20-28715

Номер кадастрового квартала: 23:43:0118001

Номер п/п	Кадастровый номер объекта недвижимости	Вид объекта недвижимости	Адрес	Площадь или основная характеристика	Категория земель	Виды разрешенного использования	Назначение (проектируемое назначение)	Кадастровая стоимость (руб)
1	2	3	4	5	6	7	8	9
2655	23:43:0118001:3676	Здание	Краснодарский край, г. Краснодар, Прикубанский внутригородской округ, проезд 2-й Звенигородский, д. 8/2	117.7 кв.м	—	—	Жилой дом	3164812.89
2656	23:43:0118001:3677	Здание	Краснодарский край, г. Краснодар, Прикубанский внутригородской округ, пр. 2-й Звенигородский, 30	191.7 кв.м	—	—	Жилой дом	6209229.05
2657	23:43:0118001:3678	Здание	Краснодарский край, г. Краснодар, Прикубанский внутригородской округ, проезд 2-й Звенигородский, д. 22	120.6 кв.м	—	—	Жилой дом	2681555.34
2658	23:43:0118001:3681	Здание	Краснодарский край, г. Краснодар, Прикубанский внутригородской округ, ул. Архангельская, д. 69/А	155.0 кв.м	—	—	Жилой дом	3885263.7
2659	23:43:0118001:3682	Здание	Краснодарский край, г. Краснодар, Прикубанский внутригородской округ, ул. Архангельская, д. 71/1	155.8 кв.м	—	—	Жилой дом	3905316.67
2660	23:43:0119002:3686	Сооружение	Российская Федерация, Краснодарский край, город Краснодар, Прикубанский внутригородской округ, ул. Конгрессная, 8	Площадь 2197.8 кв. м.	—	—	Нежилое	—
2661	23:43:0118001:3689	Здание	Краснодарский край, г. Краснодар, Прикубанский внутригородской округ, проезд 2-й Звенигородский, д. 8/1	125.4 кв.м	—	—	Жилой дом	3371856.72

Начальник отдела		<u>С. П. Черечеча</u>
полное наименование должности	подпись	инициалы, фамилия

М.П.

КАДАСТРОВЫЙ ПЛАН ТЕРРИТОРИИ

Лист № 418	раздела 1	Всего листов раздела 1: 577	Всего разделов: 9	Всего листов: 2092
------------	-----------	-----------------------------	-------------------	--------------------

"14" января 2020 г. № 23/ИСХ/20-28715

Номер кадастрового квартала: 23:43:0118001

Номер п/п	Кадастровый номер объекта недвижимости	Вид объекта недвижимости	Адрес	Площадь или основная характеристика	Категория земель	Виды разрешенного использования	Назначение (проектируемое назначение)	Кадастровая стоимость (руб)
1	2	3	4	5	6	7	8	9
2662	23:43:0118001:3690	Здание	Краснодарский край, г. Краснодар, Прикубанский внутригородской округ, ул. Звенигородская, д. 7/12	111.9 кв.м	—	—	Жилой дом	4232183.45
2663	23:43:0118001:3691	Здание	Краснодарский край, г. Краснодар, Прикубанский внутригородской округ, ул. Звенигородская, д. 7/13	112.4 кв.м	—	—	Жилой дом	4251094.01
2664	23:43:0118001:3692	Здание	Краснодарский край, г. Краснодар, Прикубанский внутригородской округ, проезд Звенигородский 2-й, д. 67/2	319.1 кв.м	—	—	Жилой дом	9023699.32
2665	23:43:0118001:3693	Здание	Краснодарский край, г. Краснодар, Прикубанский внутригородской округ, проезд 1-й Архангельский, д. 33	197.9 кв.м	—	—	Жилой дом	6364541.74
2666	23:43:0118001:3694	Здание	Краснодарский край, г. Краснодар, отделение почтовой связи Калинино	38.8 кв.м	—	—	Нежилое здание	1477642
2667	23:43:0118001:3695	Здание	Краснодарский край, г. Краснодар, отделение почтовой связи Калинино	45.2 кв.м	—	—	Нежилое здание	1005051.26
2668	23:43:0118001:3698	Здание	Краснодарский край, г. Краснодар, Прикубанский внутригородской округ, ул. Звенигородская, д. 5/8	138.1 кв.м	—	—	Жилой дом	3713344.6
2669	23:43:0118001:3699	Здание	Краснодарский край, г. Краснодар, Прикубанский внутригородской округ, проезд Архангельский 1-й, д. 3	87.7 кв.м	—	—	Жилой дом	3316912.32

Начальник отдела		<u>С. П. Черечеча</u>
полное наименование должности	подпись	инициалы, фамилия

М.П.

КАДАСТРОВЫЙ ПЛАН ТЕРРИТОРИИ

Лист № 419	раздела 1	Всего листов раздела 1: 577	Всего разделов: 9	Всего листов: 2092
------------	-----------	-----------------------------	-------------------	--------------------

"14" января 2020 г. № 23/ИСХ/20-28715

Номер кадастрового квартала: 23:43:0118001

Номер п/п	Кадастровый номер объекта недвижимости	Вид объекта недвижимости	Адрес	Площадь или основная характеристика	Категория земель	Виды разрешенного использования	Назначение (проектируемое назначение)	Кадастровая стоимость (руб)
1	2	3	4	5	6	7	8	9
2670	23:43:0118001:3702	Здание	Краснодарский край, г. Краснодар, Прикубанский внутригородской округ, проезд Звенигородский 2-й, д. 67/А	146.8 кв.м	—	—	Жилой дом	4937581.61
2671	23:43:0118001:3704	Здание	Краснодарский край, г. Краснодар, Прикубанский внутригородской округ, ул. Звенигородская, д. 32	172.4 кв.м	—	—	Жилой дом	5584095.41
2672	23:43:0118001:3705	Здание	Краснодарский край, г. Краснодар, Прикубанский внутригородской округ, проезд 3-й Звенигородский, д. 17/3	141.0 кв.м	—	—	Жилой дом	3791322.15
2673	23:43:0118001:3707	Здание	Краснодарский край, г. Краснодар, Прикубанский внутригородской округ, ул. Звенигородская, д. 25	132.9 кв.м	—	—	Жилой дом	5026426.99
2674	23:43:0118001:3708	Сооружение	Краснодарский край, г. Краснодар, Прикубанский внутригородской округ, ул. им. Александра Покрышкина, д. 15	Протяженность 24 м.	—	—	Иное сооружение (Строительства съезда км 159+832 (слева) с автомобильной дороги г. Темрюк-г. Краснодар-г. Кропоткин - граница Ставропольского края для обеспечения подъезда к жилой	—

Начальник отдела		<u>С. П. Черечеча</u>
полное наименование должности	подпись	инициалы, фамилия

М.П.

КАДАСТРОВЫЙ ПЛАН ТЕРРИТОРИИ

Лист № 420	раздела 1	Всего листов раздела 1: 577	Всего разделов: 9	Всего листов: 2092
------------	-----------	-----------------------------	-------------------	--------------------

"14" января 2020 г. № 23/ИСХ/20-28715

Номер кадастрового квартала: 23:43:0118001

Номер п/п	Кадастровый номер объекта недвижимости	Вид объекта недвижимости	Адрес	Площадь или основная характеристика	Категория земель	Виды разрешенного использования	Назначение (проектируемое назначение)	Кадастровая стоимость (руб)
1	2	3	4	5	6	7	8	9
							застройке по адресу: ул. Александра Покрышкина, 15 в г. Краснодаре")	
2675	23:43:0118001:3712	Здание	Краснодарский край, г. Краснодар, Прикубанский внутригородской округ, проезд 2-й Звенигородский, 1	140.4 кв.м	—	—	Жилой дом	4655268.01
2676	23:43:0118001:3713	Здание	Краснодарский край, г. Краснодар, Прикубанский внутригородской округ, проезд 3-й Архангельский, 52	228.5 кв.м	—	—	Жилой дом	6978519.79
2677	23:43:0118001:3718	Здание	Краснодарский край, г. Краснодар, Прикубанский внутригородской округ, проезд Звенигородский 3-й, д. 29/1	60.7 кв.м	—	—	Жилой дом	1902576.19
2678	23:43:0118001:3719	Здание	Краснодарский край, г. Краснодар, Прикубанский внутригородской округ, пер. Народный, д. 8	23.8 кв.м	—	—	Жилой дом	1080171.21
2679	23:43:0118001:3722	Здание	Краснодарский край, г. Краснодар, Прикубанский внутригородской округ, проезд 2-й Архангельский, д. 30	175.4 кв.м	—	—	Жилой дом	5681266.43
2680	23:43:0118001:3723	Здание	Краснодарский край, г. Краснодар, Прикубанский внутригородской округ, проезд 2-й Архангельский, д. 34	169.8 кв.м	—	—	Жилой дом	5499880.51

Начальник отдела		<u>С. П. Черечеча</u>
полное наименование должности	подпись	инициалы, фамилия

М.П.

КАДАСТРОВЫЙ ПЛАН ТЕРРИТОРИИ

Лист № 421	раздела 1	Всего листов раздела 1: 577	Всего разделов: 9	Всего листов: 2092
------------	-----------	-----------------------------	-------------------	--------------------

"14" января 2020 г. № 23/ИСХ/20-28715

Номер кадастрового квартала: 23:43:0118001

Номер п/п	Кадастровый номер объекта недвижимости	Вид объекта недвижимости	Адрес	Площадь или основная характеристика	Категория земель	Виды разрешенного использования	Назначение (проектируемое назначение)	Кадастровая стоимость (руб)
1	2	3	4	5	6	7	8	9
2681	23:43:0118001:3724	Здание	Краснодарский край, г. Краснодар, Прикубанский внутригородской округ, ул. Беломорская, д. 19	157.4 кв.м	—	—	Жилой дом	5098240.24
2682	23:43:0118001:3725	Здание	Краснодарский край, г. Краснодар, Прикубанский внутригородской округ, проезд 3-й Архангельский, д. 29	185.5 кв.м	—	—	Жилой дом	6008408.93
2683	23:43:0118001:3726	Здание	Краснодарский край, г. Краснодар, Прикубанский внутригородской округ, ул. Яблоновская, д. 13	198.2 кв.м	—	—	Жилой дом	6465342.74
2684	23:43:0118001:3727	Здание	Краснодарский край, г. Краснодар, Прикубанский внутригородской округ, ул. Яблоновская, д. 8/1	135.5 кв.м	—	—	Жилой дом	4589864.45
2685	23:43:0118001:3728	Здание	Краснодарский край, г. Краснодар, проезд 3-й Звенигородский, д. 29А	60.7 кв.м	—	—	Жилой дом	1902576.19
2686	23:43:0118001:3729	Здание	Краснодарский край, г. Краснодар, Прикубанский внутригородской округ, проезд Звенигородский 3-й, д. 29/1	61.0 кв.м	—	—	Жилой дом	1911979.38
2687	23:43:0118001:3730	Здание	Краснодарский край, г. Краснодар, Прикубанский внутригородской округ, проезд Звенигородский 3-й, д. 29	60.4 кв.м	—	—	Жилой дом	1893173.03
2688	23:43:0118001:3731	Здание	Краснодарский край, г. Краснодар, Прикубанский внутригородской округ, проезд 2-й Звенигородский, 11	23.2 кв.м	—	—	Нежилое здание	623786.35

Начальник отдела		<u>С. П. Черечеча</u>
полное наименование должности	подпись	инициалы, фамилия

М.П.

КАДАСТРОВЫЙ ПЛАН ТЕРРИТОРИИ

Лист № 422	раздела 1	Всего листов раздела 1: 577	Всего разделов: 9	Всего листов: 2092
------------	-----------	-----------------------------	-------------------	--------------------

"14" января 2020 г. № 23/ИСХ/20-28715

Номер кадастрового квартала: 23:43:0118001

Номер п/п	Кадастровый номер объекта недвижимости	Вид объекта недвижимости	Адрес	Площадь или основная характеристика	Категория земель	Виды разрешенного использования	Назначение (проектируемое назначение)	Кадастровая стоимость (руб)
1	2	3	4	5	6	7	8	9
2689	23:43:0118001:3732	Здание	Краснодарский край, г. Краснодар, Прикубанский внутригородской округ, пр. Звенигородский 2-й, д. 67/1	139.4 кв.м	—	—	Жилой дом	4688684.45
2690	23:43:0118001:3733	Здание	Краснодарский край, г. Краснодар, Прикубанский внутригородской округ, ул. Яблоновская, д. 8	132.3 кв.м	—	—	Жилой дом	4481469.13
2691	23:43:0118001:3734	Здание	Краснодарский край, г. Краснодар, Прикубанский внутригородской округ, ул. Югорская, д. 13	137.0 кв.м	—	—	Жилой дом	4640674.75
2692	23:43:0118001:3735	Здание	Россия, Краснодарский край, г. Краснодар, Прикубанский внутригородской округ, проезд Звенигородский 3-й, 79	145.5 кв.м	—	—	Жилой дом	4928599.83
2693	23:43:0118001:3738	Здание	Краснодарский край, г. Краснодар, Прикубанский внутригородской округ, ул. Югорская, д. 21	137.1 кв.м	—	—	Жилой дом	4644062.11
2694	23:43:0118001:3739	Здание	Краснодарский край, г. Краснодар, ул Югорская, д 17	135.7 кв.м	—	—	Жилой дом	4596639.16
2695	23:43:0118001:3740	Здание	Краснодарский край, г. Краснодар, Прикубанский внутригородской округ, ул. Холмогорская, д. 20	135.7 кв.м	—	—	Жилой дом	4596639.16
2696	23:43:0118001:3741	Здание	Краснодарский край, г. Краснодар, Прикубанский внутригородской округ, ул. Холмогорская, д. 12	135.9 кв.м	—	—	Жилой дом	4603413.87

Начальник отдела		<u>С. П. Черечеча</u>
полное наименование должности	подпись	инициалы, фамилия

М.П.

КАДАСТРОВЫЙ ПЛАН ТЕРРИТОРИИ

Лист № 423	раздела 1	Всего листов раздела 1: 577	Всего разделов: 9	Всего листов: 2092
------------	-----------	-----------------------------	-------------------	--------------------

"14" января 2020 г. № 23/ИСХ/20-28715

Номер кадастрового квартала: 23:43:0118001

Номер п/п	Кадастровый номер объекта недвижимости	Вид объекта недвижимости	Адрес	Площадь или основная характеристика	Категория земель	Виды разрешенного использования	Назначение (проектируемое назначение)	Кадастровая стоимость (руб)
1	2	3	4	5	6	7	8	9
2697	23:43:0118001:3742	Здание	Краснодарский край, г. Краснодар, Прикубанский внутригородской округ, ул. Югорская, д. 15	137.8 кв.м	—	—	Жилой дом	4667773.59
2698	23:43:0118001:3743	Здание	Краснодарский край, г. Краснодар, Прикубанский внутригородской округ, ул. Югорская, д. 11	136.2 кв.м	—	—	Жилой дом	4613575.92
2699	23:43:0118001:3744	Здание	Краснодарский край, г. Краснодар, Прикубанский внутригородской округ, ул. Холмогорская, д. 18	136.1 кв.м	—	—	Жилой дом	4610188.57
2700	23:43:0118001:3745	Здание	Краснодарский край, г. Краснодар, Прикубанский внутригородской округ, ул. Югорская, д. 19	135.4 кв.м	—	—	Жилой дом	4586477.1
2701	23:43:0118001:3746	Здание	Краснодарский край, г. Краснодар, Прикубанский внутригородской округ, ул. Холмогорская, д. 16	136.3 кв.м	—	—	Жилой дом	4616963.28
2702	23:43:0118001:3747	Здание	Краснодарский край, г. Краснодар, Прикубанский внутригородской округ, ул. Холмогорская, д. 14	136.0 кв.м	—	—	Жилой дом	4606801.22
2703	23:43:0118001:3748	Здание	Краснодарский край, г. Краснодар, Прикубанский внутригородской округ, ул. Холмогорская, д. 22	135.8 кв.м	—	—	Жилой дом	4600026.51

Начальник отдела		<u>С. П. Черечеча</u>
полное наименование должности	подпись	инициалы, фамилия

М.П.

КАДАСТРОВЫЙ ПЛАН ТЕРРИТОРИИ

Лист № 424	раздела 1	Всего листов раздела 1: 577	Всего разделов: 9	Всего листов: 2092
------------	-----------	-----------------------------	-------------------	--------------------

"14" января 2020 г. № 23/ИСХ/20-28715

Номер кадастрового квартала: 23:43:0118001

Номер п/п	Кадастровый номер объекта недвижимости	Вид объекта недвижимости	Адрес	Площадь или основная характеристика	Категория земель	Виды разрешенного использования	Назначение (проектируемое назначение)	Кадастровая стоимость (руб)
1	2	3	4	5	6	7	8	9
2704	23:43:0118001:3749	Здание	Краснодарский край, г. Краснодар, Прикубанский внутригородской округ, проезд Звенигородский 3-й, д. 71	159.5 кв.м	—	—	Жилой дом	5166259.96
2705	23:43:0118001:3750	Здание	Краснодарский край, г. Краснодар, Прикубанский внутригородской округ, в районе ул. Пригородная, 24, лит Б	98.5 кв.м	—	—	Жилой дом	3725380.43
2706	23:43:0118001:3751	Здание	Краснодарский край, г. Краснодар, Прикубанский внутригородской округ, в районе ул. Пригородная, д. 24, Лит. Д	99.8 кв.м	—	—	Жилой дом	3774547.88
2707	23:43:0118001:3752	Здание	Краснодарский край, г. Краснодар, Прикубанский внутригородской округ, в районе ул. Пригородная, д. 24, Лит. Ж	174.4 кв.м	—	—	Жилой дом	6170873.42
2708	23:43:0118001:3753	Здание	Краснодарский край, г. Краснодар, Прикубанский внутригородской округ, в районе ул. Пригородная, д. 24, Лит. И	173.9 кв.м	—	—	Жилой дом	6153181.7
2709	23:43:0118001:3754	Здание	Краснодарский край, г. Краснодар, Прикубанский внутригородской округ, в районе ул. Пригородная, 24, лит. В	96.4 кв.м	—	—	Жилой дом	3645956.07
2710	23:43:0118001:3755	Здание	Краснодарский край, г. Краснодар, Прикубанский внутригородской округ, в районе ул. Пригородная, 24, лит,А	97.3 кв.м	—	—	Жилой дом	3679995.09

Начальник отдела		<u>С. П. Черечеча</u>
полное наименование должности	подпись	инициалы, фамилия

М.П.

КАДАСТРОВЫЙ ПЛАН ТЕРРИТОРИИ

Лист № 425	раздела 1	Всего листов раздела 1: 577	Всего разделов: 9	Всего листов: 2092
------------	-----------	-----------------------------	-------------------	--------------------

"14" января 2020 г. № 23/ИСХ/20-28715

Номер кадастрового квартала: 23:43:0118001

Номер п/п	Кадастровый номер объекта недвижимости	Вид объекта недвижимости	Адрес	Площадь или основная характеристика	Категория земель	Виды разрешенного использования	Назначение (проектируемое назначение)	Кадастровая стоимость (руб)
1	2	3	4	5	6	7	8	9
2711	23:43:0118001:3756	Здание	Краснодарский край, г. Краснодар, Прикубанский внутригородской округ, ул. Пригородная, д. 24, Лит. Л	173.5 кв.м	—	—	Жилой дом	6139028.31
2712	23:43:0118001:3757	Здание	Краснодарский край, г Краснодар, проезд 2-й Архангельский, д 11/1	115.3 кв.м	—	—	Жилой дом	3244452.21
2713	23:43:0118001:3758	Здание	Россия, Краснодарский край, г. Краснодар, Прикубанский округ, проезд 1-й Звенигородский, дом №3	144.0 кв.м	—	—	Нежилое здание	3182053.79
2714	23:43:0118001:3759	Здание	Краснодарский край, г. Краснодар, Прикубанский внутригородской округ, ул. Холмогорская, д. 24	269.5 кв.м	—	—	Жилой дом	7943634.56
2715	23:43:0118001:3760	Здание	Краснодарский край, г. Краснодар, Прикубанский внутригородской округ, ул. Югорская, д. 23	268.1 кв.м	—	—	Жилой дом	7902368.91
2716	23:43:0118001:3761	Здание	Краснодарский край, г. Краснодар, Прикубанский внутригородской округ, в районе ул. Пригородная, 24, лит.Р	100.5 кв.м	—	—	Жилой дом	3801022.66
2717	23:43:0118001:3762	Здание	Краснодарский край, г. Краснодар, Прикубанский внутригородской округ, в районе ул. Пригородная, 24, лит. Е	97.5 кв.м	—	—	Жилой дом	3687559.31
2718	23:43:0118001:3764	Здание	Краснодарский край, г. Краснодар, Прикубанский внутригородской округ, проезд Звенигородский 3-й, д. 1/1	142.6 кв.м	—	—	Жилой дом	3868297.21

Начальник отдела		<u>С. П. Черечеча</u>
полное наименование должности	подпись	инициалы, фамилия

М.П.

КАДАСТРОВЫЙ ПЛАН ТЕРРИТОРИИ

Лист № 426	раздела 1	Всего листов раздела 1: 577	Всего разделов: 9	Всего листов: 2092
------------	-----------	-----------------------------	-------------------	--------------------

"14" января 2020 г. № 23/ИСХ/20-28715

Номер кадастрового квартала: 23:43:0118001

Номер п/п	Кадастровый номер объекта недвижимости	Вид объекта недвижимости	Адрес	Площадь или основная характеристика	Категория земель	Виды разрешенного использования	Назначение (проектируемое назначение)	Кадастровая стоимость (руб)
1	2	3	4	5	6	7	8	9
2719	23:43:0118001:3765	Здание	Краснодарский край, г. Краснодар, Прикубанский внутригородской округ, проезд 3-й Звенигородский, д. 1/2	142.6 кв.м	—	—	Жилой дом	3868297.21
2720	23:43:0118001:3766	Здание	Краснодарский край, г. Краснодар, Прикубанский внутригородской округ, ул. Звенигородская, д. 7/7, Лит. А	102.9 кв.м	—	—	Жилой дом	3485587.09
2721	23:43:0118001:3767	Здание	Краснодарский край, г. Краснодар, Прикубанский внутригородской округ, ул. Звенигородская, д. 7/6, Лит. Б	102.3 кв.м	—	—	Жилой дом	3465262.97
2722	23:43:0118001:3768	Здание	Российская Федерация, Краснодарский край, город Краснодар, Прикубанский внутригородской округ, ул. Конгрессная, 5	464.1 кв.м	—	—	Нежилое здание	14301551.37
2723	23:43:0118001:3769	Сооружение	Российская Федерация, Краснодарский край, город Краснодар, Прикубанский внутригородской округ, ул. Конгрессная, 5	Площадь застройки 25.1 кв. м.	—	—	9. Иное сооружение про изводственного назначения	—
2724	23:43:0118001:3770	Сооружение	Российская Федерация, Краснодарский край, город Краснодар, Прикубанский внутригородской округ, ул. Конгрессная, 5	Площадь застройки 5.8 кв. м.	—	—	9. Иное сооружение про изводственного назначения	—

Начальник отдела		<u>С. П. Черечеча</u>
полное наименование должности	подпись	инициалы, фамилия

М.П.

КАДАСТРОВЫЙ ПЛАН ТЕРРИТОРИИ

Лист № 427	раздела 1	Всего листов раздела 1: 577	Всего разделов: 9	Всего листов: 2092
------------	-----------	-----------------------------	-------------------	--------------------

"14" января 2020 г. № 23/ИСХ/20-28715

Номер кадастрового квартала: 23:43:0118001

Номер п/п	Кадастровый номер объекта недвижимости	Вид объекта недвижимости	Адрес	Площадь или основная характеристика	Категория земель	Виды разрешенного использования	Назначение (проектируемое назначение)	Кадастровая стоимость (руб)
1	2	3	4	5	6	7	8	9
2725	23:43:0118001:3771	Сооружение	Российская Федерация, Краснодарский край, город Краснодар, Прикубанский внутригородской округ, ул. Конгрессная, 5	Площадь застройки 33.2 кв. м.	—	—	9. Иное сооружение производственного назначения	—
2726	23:43:0118001:3772	Сооружение	Российская Федерация, Краснодарский край, город Краснодар, Прикубанский внутригородской округ, ул. Конгрессная, 5	Площадь застройки 2.1 кв. м.	—	—	9. Иное сооружение производственного назначения	—
2727	23:43:0118001:3773	Сооружение	Российская Федерация, Краснодарский край, город Краснодар, Прикубанский внутригородской округ, ул. Конгрессная, 5	Площадь застройки 65.4 кв. м.	—	—	9. Иное сооружение производственного назначения	—
2728	23:43:0118001:3774	Здание	Краснодарский край, г. Краснодар, Прикубанский внутригородской округ, ул. Звенигородская, д. 7/7, Лит. Б	102.3 кв.м	—	—	Жилой дом	3465262.97
2729	23:43:0118001:3775	Здание	Краснодарский край, г. Краснодар, Прикубанский внутригородской округ, ул. Звенигородская, д. 7/6, Лит. А	102.9 кв.м	—	—	Жилой дом	3485587.09
2730	23:43:0118001:3776	Здание	Краснодарский край, г. Краснодар, Прикубанский внутригородской округ, ул. Звенигородская, д. 7/5, Лит. А	102.9 кв.м	—	—	Жилой дом	3485587.09

Начальник отдела		<u>С. П. Черечеча</u>
полное наименование должности	подпись	инициалы, фамилия

М.П.

КАДАСТРОВЫЙ ПЛАН ТЕРРИТОРИИ

Лист № 428	раздела 1	Всего листов раздела 1: 577	Всего разделов: 9	Всего листов: 2092
------------	-----------	-----------------------------	-------------------	--------------------

"14" января 2020 г. № 23/ИСХ/20-28715

Номер кадастрового квартала: 23:43:0118001

Номер п/п	Кадастровый номер объекта недвижимости	Вид объекта недвижимости	Адрес	Площадь или основная характеристика	Категория земель	Виды разрешенного использования	Назначение (проектируемое назначение)	Кадастровая стоимость (руб)
1	2	3	4	5	6	7	8	9
2731	23:43:0118001:3777	Здание	Краснодарский край, г. Краснодар, Прикубанский внутригородской округ, ул. Звенигородская, д. 7/5, Лит. Б	102.3 кв.м	—	—	Жилой дом	3465262.97
2732	23:43:0118001:3779	Здание	Краснодарский край, г. Краснодар, Прикубанский внутригородской округ, проезд 2-й Звенигородский, д. 28	216.1 кв.м	—	—	Жилой дом	6646671.43
2733	23:43:0118001:3780	Здание	Краснодарский край, г. Краснодар, Прикубанский внутригородской округ, пр. 1-й Архангельский, 30	68.3 кв.м	—	—	Жилой дом	2040307.72
2734	23:43:0118001:3781	Здание	Краснодарский край, г. Краснодар, Прикубанский внутригородской округ, ул. Югорская, д. 23	268.6 кв.м	—	—	Жилой дом	7917106.64
2735	23:43:0118001:3782	Здание	Краснодарский край, г. Краснодар, Прикубанский внутригородской округ, в районе ул. Пригородная, 24, лит. 3	166.1 кв.м	—	—	Жилой дом	5877190.79
2736	23:43:0118001:3783	Здание	Россия, Краснодарский край, г. Краснодар, Прикубанский внутригородской округ, проезд 3-й Звенигородский, 67	188.7 кв.м	—	—	Жилой дом	6155449.91
2737	23:43:0118001:3784	Здание	Российская Федерация, Краснодарский край, муниципальное образование город Краснодар, город Краснодар, Прикубанский внутригородской округ, проезд	200.2 кв.м	—	—	Жилой дом	6484546.98

Начальник отдела		<u>С. П. Черечеча</u>
полное наименование должности	подпись	инициалы, фамилия

М.П.

КАДАСТРОВЫЙ ПЛАН ТЕРРИТОРИИ

Лист № 429	раздела 1	Всего листов раздела 1: 577	Всего разделов: 9	Всего листов: 2092
------------	-----------	-----------------------------	-------------------	--------------------

"14" января 2020 г. № 23/ИСХ/20-28715

Номер кадастрового квартала: 23:43:0118001

Номер п/п	Кадастровый номер объекта недвижимости	Вид объекта недвижимости	Адрес	Площадь или основная характеристика	Категория земель	Виды разрешенного использования	Назначение (проектируемое назначение)	Кадастровая стоимость (руб)
1	2	3	4	5	6	7	8	9
			5-й Архангельский, дом 27/1					
2738	23:43:0118001:3785	Здание	Краснодарский край, г.Краснодар, Прикубанский внутригородской округ, в районе ул.Пригородная, 24, лит. К	365.4 кв.м	—	—	Жилой дом	10032836.54
2739	23:43:0118001:3786	Сооружение	Краснодарский край, г. Краснодар, Прикубанский внутригородской округ, ул. им. Александра Покрышкина, д. 15	Протяженность 1066 м.	—	—	Иное сооружение (Строительство внутриквартальной автомобильной дороги III-IV технической категории между гипермаркетом "Магнит" и жилой застройкой на ул. Александра Покрышкина, 15 в г. Краснодаре)	—
2740	23:43:0118001:3787	Здание	Краснодарский край, г. Краснодар, Прикубанский внутригородской округ, пр. 2-й Архангельский, 17	83.8 кв.м	—	—	Жилой дом	3122462.76
2741	23:43:0118001:3788	Здание	Краснодарский край, г. Краснодар, Прикубанский внутригородской округ, пр. 2-й Архангельский, 17/1	80.1 кв.м	—	—	Жилой дом	2984597.46
2742	23:43:0118001:3789	Здание	Российская Федерация, Краснодарский край, городской округ город Краснодар, город	94.5 кв.м	—	—	Жилой дом	3574095.94

Начальник отдела		<u>С. П. Черечеча</u>
полное наименование должности	подпись	инициалы, фамилия

М.П.

КАДАСТРОВЫЙ ПЛАН ТЕРРИТОРИИ

Лист № 430	раздела 1	Всего листов раздела 1: 577	Всего разделов: 9	Всего листов: 2092
------------	-----------	-----------------------------	-------------------	--------------------

"14" января 2020 г. № 23/ИСХ/20-28715

Номер кадастрового квартала: 23:43:0118001

Номер п/п	Кадастровый номер объекта недвижимости	Вид объекта недвижимости	Адрес	Площадь или основная характеристика	Категория земель	Виды разрешенного использования	Назначение (проектируемое назначение)	Кадастровая стоимость (руб)
1	2	3	4	5	6	7	8	9
			Краснодар, пр-д 5-й Архангельский, д. 27/2					
2743	23:43:0118001:3790	Здание	Краснодарский край, г. Краснодар, Прикубанский внутригородской округ, ул. Беломорская, д. 17	201.5 кв.м	—	—	Жилой дом	5827245.88
2744	23:43:0118001:3791	Здание	Российская Федерация, Краснодарский край, г. Краснодар, Прикубанский внутригородской округ, проезд 2-й Архангельский, 11	118.9 кв.м	—	—	Жилой дом	3345753.4
2745	23:43:0118001:3792	Сооружение	Краснодарский край, г. Краснодар, ул. Александра Покрышкина	Протяженность 292 м.	—	—	Иное (нежилое)	—
2746	23:43:0118001:3794	Здание	Краснодарский край, г. Краснодар, Прикубанский внутригородской округ, ул. Архангельская, д. 41	211.4 кв.м	—	—	Жилой дом	6456276.08
2747	23:43:0118001:3795	Здание	Краснодарский край, г. Краснодар, Прикубанский внутригородской округ, проезд Звенигородский 3-й, д. 77	155.2 кв.м	—	—	Жилой дом	5062669.99
2748	23:43:0118001:3796	Здание	Краснодарский край, г. Краснодар, Прикубанский внутригородской округ, проезд Звенигородский 2-й, д. 71	149.4 кв.м	—	—	Жилой дом	5025031.96
2749	23:43:0118001:3797	Здание	Краснодарский край, г. Краснодар, Прикубанский внутригородской округ, проезд Звенигородский 2-й, д. 71/1	150.4 кв.м	—	—	Жилой дом	5058666.71

Начальник отдела		<u>С. П. Черечеча</u>
полное наименование должности	подпись	инициалы, фамилия

М.П.

КАДАСТРОВЫЙ ПЛАН ТЕРРИТОРИИ

Лист № 431	раздела 1	Всего листов раздела 1: 577	Всего разделов: 9	Всего листов: 2092
------------	-----------	-----------------------------	-------------------	--------------------

"14" января 2020 г. № 23/ИСХ/20-28715

Номер кадастрового квартала: 23:43:0118001

Номер п/п	Кадастровый номер объекта недвижимости	Вид объекта недвижимости	Адрес	Площадь или основная характеристика	Категория земель	Виды разрешенного использования	Назначение (проектируемое назначение)	Кадастровая стоимость (руб)
1	2	3	4	5	6	7	8	9
2750	23:43:0118001:3798	Здание	Краснодарский край, г Краснодар, проезд 5-й Архангельский, д 13, Прикубанский внутригородской округ	691.5 кв.м	—	—	Жилой дом	16484218.26
2751	23:43:0118001:3799	Здание	Россия, Краснодарский край, г. Краснодар, Прикубанский внутригородской округ, ул. Яблоновская, 12	150.6 кв.м	—	—	Жилой дом	5101354.88
2752	23:43:0118001:3802	Здание	Россия, Краснодарский край, г. Краснодар, Прикубанский внутригородской округ, проезд Звенигородский 3-й, 75	152.0 кв.м	—	—	Жилой дом	3850783.3
2753	23:43:0118001:3803	Здание	Краснодарский край, г. Краснодар, Прикубанский внутригородской округ, проезд 1-й Звенигородский, д. 10	198.6 кв.м	—	—	Жилой дом	6478390.85
2754	23:43:0118001:3806	Здание	Краснодарский край, г. Краснодар, Прикубанский внутригородской округ, ул. Верная, д. 30	352.7 кв.м	—	—	Жилой дом	7747597.26
2755	23:43:0118001:3807	Здание	Краснодарский край, г. Краснодар, Прикубанский внутригородской округ, ул. Звенигородская, д. 7/8, Лит.А	102.5 кв.м	—	—	Жилой дом	3472037.69
2756	23:43:0118001:3808	Здание	Краснодарский край, г. Краснодар, Прикубанский внутригородской округ, ул. Звенигородская, д. 7/8, Лит.Б	103.4 кв.м	—	—	Жилой дом	3502523.87

Начальник отдела		<u>С. П. Черечеча</u>
полное наименование должности	подпись	инициалы, фамилия

М.П.

КАДАСТРОВЫЙ ПЛАН ТЕРРИТОРИИ

Лист № 432	раздела 1	Всего листов раздела 1: 577	Всего разделов: 9	Всего листов: 2092
------------	-----------	-----------------------------	-------------------	--------------------

"14" января 2020 г. № 23/ИСХ/20-28715

Номер кадастрового квартала: 23:43:0118001

Номер п/п	Кадастровый номер объекта недвижимости	Вид объекта недвижимости	Адрес	Площадь или основная характеристика	Категория земель	Виды разрешенного использования	Назначение (проектируемое назначение)	Кадастровая стоимость (руб)
1	2	3	4	5	6	7	8	9
2757	23:43:0118001:3809	Здание	Краснодарский край, г. Краснодар, Прикубанский внутригородской округ, проезд Беломорский, д. 17	253.0 кв.м	—	—	Жилой дом	5728570.97
2758	23:43:0118001:3840	Здание	Российская Федерация, Краснодарский край, г. Краснодар, Прикубанский внутригородской округ, ул. Яблоновская, 11	147.7 кв.м	—	—	Жилой дом	5003121.62
2759	23:43:0118001:3841	Здание	Российская Федерация, Краснодарский край, г. Краснодар, Прикубанский внутригородской округ, ул. Яблоновская, 11/1	146.0 кв.м	—	—	Жилой дом	4945536.6
2760	23:43:0118001:3842	Здание	Россия, Краснодарский край, г. Краснодар, Прикубанский внутригородской округ, ул. Яблоновская, 10	149.3 кв.м	—	—	Жилой дом	5057319.28
2761	23:43:0118001:3843	Здание	Краснодарский край, г. Краснодар, Прикубанский внутригородской округ, ул. Звенигородская, д. 21	148.6 кв.м	—	—	Жилой дом	4998124.16
2762	23:43:0118001:3844	Здание	Россия, Краснодарский край, г. Краснодар, Прикубанский внутригородской округ, ул. Яблоновская, 12/1	149.1 кв.м	—	—	Жилой дом	5050544.58
2763	23:43:0118001:3845	Здание	Россия, Краснодарский край, г. Краснодар, Прикубанский внутригородской округ, ул. Яблоновская, 10/1	149.2 кв.м	—	—	Жилой дом	5053931.93

Начальник отдела		<u>С. П. Черечеча</u>
полное наименование должности	подпись	инициалы, фамилия

М.П.

КАДАСТРОВЫЙ ПЛАН ТЕРРИТОРИИ

Лист № 433	раздела 1	Всего листов раздела 1: 577	Всего разделов: 9	Всего листов: 2092
------------	-----------	-----------------------------	-------------------	--------------------

"14" января 2020 г. № 23/ИСХ/20-28715

Номер кадастрового квартала: 23:43:0118001

Номер п/п	Кадастровый номер объекта недвижимости	Вид объекта недвижимости	Адрес	Площадь или основная характеристика	Категория земель	Виды разрешенного использования	Назначение (проектируемое назначение)	Кадастровая стоимость (руб)
1	2	3	4	5	6	7	8	9
2764	23:43:0118001:3848	Сооружение	Краснодарский край, г. Краснодар, Прикубанский внутригородской округ, ул. им. Александра Покрышкина, 15	Протяженность 1056 м.	—	—	Водопровод	—
2765	23:43:0118001:3849	Здание	Краснодарский край, г. Краснодар, проезд 5-й Архангельский, д 15, Прикубанский внутригородской округ	685.8 кв.м	—	—	Жилой дом	16964434.89
2766	23:43:0118001:3850	Здание	Краснодарский край, г. Краснодар, Прикубанский внутригородской округ, проезд 2-й Звенигородский, д. 20	241.5 кв.м	—	—	Жилой дом	7375547.17
2767	23:43:0118001:3855	Здание	Краснодарский край, г. Краснодар, Прикубанский внутригородской округ, ул. Звенигородская, д. 8	267.6 кв.м	—	—	Жилой дом	7887631.19
2768	23:43:0118001:3864	Здание	Краснодарский край, г. Краснодар, Прикубанский внутригородской округ, проезд 3-й Звенигородский, 73	190.0 кв.м	—	—	Жилой дом	4813479.12
2769	23:43:0118001:3874	Здание	Краснодарский край, г. Краснодар, Прикубанский внутригородской округ, ул. им. Александра Покрышкина, д. 13	576.3 кв.м	—	—	Нежилое здание	18525244.82
2770	23:43:0118001:3875	Сооружение	Краснодарский край, г. Краснодар, Прикубанский внутригородской округ, ул. им. Александра Покрышкина, д. 13	Площадь 516.6 кв. м.	—	—	Иное сооружение (навес)	—

Начальник отдела		<u>С. П. Черечеча</u>
полное наименование должности	подпись	инициалы, фамилия

М.П.

КАДАСТРОВЫЙ ПЛАН ТЕРРИТОРИИ

Лист № 434	раздела 1	Всего листов раздела 1: 577	Всего разделов: 9	Всего листов: 2092
------------	-----------	-----------------------------	-------------------	--------------------

"14" января 2020 г. № 23/ИСХ/20-28715

Номер кадастрового квартала: 23:43:0118001

Номер п/п	Кадастровый номер объекта недвижимости	Вид объекта недвижимости	Адрес	Площадь или основная характеристика	Категория земель	Виды разрешенного использования	Назначение (проектируемое назначение)	Кадастровая стоимость (руб)
1	2	3	4	5	6	7	8	9
2771	23:43:0118001:3876	Здание	Краснодарский край, г. Краснодар, Прикубанский внутригородской округ, ул. Звенигородская, д. 7/10, Лит. Б	103.4 кв.м	—	—	Жилой дом	3502523.87
2772	23:43:0118001:3877	Здание	Краснодарский край, г. Краснодар, Прикубанский внутригородской округ, ул. Звенигородская, д. 7/10, Лит. А	102.5 кв.м	—	—	Жилой дом	3472037.69
2773	23:43:0118001:3879	Здание	Краснодарский край, г. Краснодар, Прикубанский внутригородской округ, ул. Звенигородская, д. 7/9, Лит. А	104.2 кв.м	—	—	Жилой дом	3529622.7
2774	23:43:0118001:3880	Здание	Краснодарский край, г. Краснодар, Прикубанский внутригородской округ, ул. Звенигородская, д. 7/9, Лит. Б	103.4 кв.м	—	—	Жилой дом	3502523.87
2775	23:43:0118001:3892	Здание	Краснодарский край, г. Краснодар, Прикубанский внутригородской округ, ул. Пригородная, 28	3.7 кв.м	—	—	Нежилое здание	24304.54
2776	23:43:0118001:3901	Здание	Российская Федерация, Краснодарский край, г. Краснодар, Прикубанский внутригородской округ, проезд 2-й Звенигородский, 85	134.7 кв.м	—	—	Жилой дом	3660630.22
2777	23:43:0118001:3902	Здание	Краснодарский край, г. Краснодар, Прикубанский внутригородской округ, ул. Звенигородская, д. 7/11	105.0 кв.м	—	—	Жилой дом	3999410.94

Начальник отдела		<u>С. П. Черечеча</u>
полное наименование должности	подпись	инициалы, фамилия

М.П.

КАДАСТРОВЫЙ ПЛАН ТЕРРИТОРИИ

Лист № 435	раздела 1	Всего листов раздела 1: 577	Всего разделов: 9	Всего листов: 2092
------------	-----------	-----------------------------	-------------------	--------------------

"14" января 2020 г. № 23/ИСХ/20-28715

Номер кадастрового квартала: 23:43:0118001

Номер п/п	Кадастровый номер объекта недвижимости	Вид объекта недвижимости	Адрес	Площадь или основная характеристика	Категория земель	Виды разрешенного использования	Назначение (проектируемое назначение)	Кадастровая стоимость (руб)
1	2	3	4	5	6	7	8	9
2778	23:43:0118001:3903	Здание	Краснодарский край, город Краснодар, Прикубанский внутригородской округ, проезд 2-й Архангельский, д. 40	303.7 кв.м	—	—	Жилой дом	8649180.03
2779	23:43:0118001:3904	Здание	Российская Федерация, Краснодарский край, г. Краснодар, Прикубанский внутригородской округ, проезд 3-й Звенигородский, 54	127.0 кв.м	—	—	Жилой дом	4301939.37
2780	23:43:0118001:3905	Здание	Россия, Краснодарский край, г. Краснодар, Прикубанский внутригородской округ, проезд 3-й Звенигородский, 62	137.3 кв.м	—	—	Жилой дом	3731288.26
2781	23:43:0118001:3906	Здание	Российская Федерация, Краснодарский край, г. Краснодар, Прикубанский внутригородской округ, проезд 2-й Звенигородский, 101	121.5 кв.м	—	—	Жилой дом	3301904.76
2782	23:43:0118001:3907	Здание	Россия, Краснодарский край, г. Краснодар, Прикубанский внутригородской округ, проезд 3-й Звенигородский, 64	137.5 кв.м	—	—	Жилой дом	3736723.5
2783	23:43:0118001:3908	Здание	Краснодарский край, г. Краснодар, Прикубанский внутригородской округ, ул. Луганская, д. 7	133.5 кв.м	—	—	Жилой дом	4522117.37
2784	23:43:0118001:3909	Здание	Краснодарский край, г. Краснодар, Прикубанский внутригородской округ, ул. Луганская, д. 7/2	139.0 кв.м	—	—	Жилой дом	4708421.83

Начальник отдела		<u>С. П. Черечеча</u>
полное наименование должности	подпись	инициалы, фамилия

М.П.

КАДАСТРОВЫЙ ПЛАН ТЕРРИТОРИИ

Лист № 436	раздела 1	Всего листов раздела 1: 577	Всего разделов: 9	Всего листов: 2092
------------	-----------	-----------------------------	-------------------	--------------------

"14" января 2020 г. № 23/ИСХ/20-28715

Номер кадастрового квартала: 23:43:0118001

Номер п/п	Кадастровый номер объекта недвижимости	Вид объекта недвижимости	Адрес	Площадь или основная характеристика	Категория земель	Виды разрешенного использования	Назначение (проектируемое назначение)	Кадастровая стоимость (руб)
1	2	3	4	5	6	7	8	9
2785	23:43:0118001:3910	Здание	Краснодарский край, г. Краснодар, Прикубанский внутригородской округ, ул. Луганская, д. 7/1	139.0 кв.м	—	—	Жилой дом	4708421.83
2786	23:43:0118001:3911	Здание	Российская Федерация, Краснодарский край, г. Краснодар, Прикубанский внутригородской округ, проезд 2-й Звенигородский, 77	137.7 кв.м	—	—	Жилой дом	3742158.73
2787	23:43:0118001:3914	Здание	Российская Федерация, Краснодарский край, г. Краснодар, Прикубанский внутригородской округ, проезд 2-й Звенигородский, 101	122.6 кв.м	—	—	Жилой дом	3331798.55
2788	23:43:0118001:3918	Здание	Краснодарский край, г. Краснодар, Прикубанский округ, ул. Голубиная, д. 37	267.0 кв.м	—	—	Жилой дом	7869945.92
2789	23:43:0118001:3919	Здание	Краснодарский край, г. Краснодар, Прикубанский округ, ул. Голубиная, д. 35	242.5 кв.м	—	—	Жилой дом	7458666.46
2790	23:43:0118001:3921	Здание	Российская Федерация, Краснодарский край, г. Краснодар, Прикубанский внутригородской округ, пр. 2-й Звенигородский, 89	135.7 кв.м	—	—	Жилой дом	3687806.39
2791	23:43:0118001:3923	Здание	Российская Федерация, Краснодарский край, г. Краснодар, Прикубанский внутригородской округ, ул. Новоафонская, 18	134.1 кв.м	—	—	Жилой дом	3644324.52

Начальник отдела		<u>С. П. Черечеча</u>
полное наименование должности	подпись	инициалы, фамилия

М.П.

КАДАСТРОВЫЙ ПЛАН ТЕРРИТОРИИ

Лист № 437	раздела 1	Всего листов раздела 1: 577	Всего разделов: 9	Всего листов: 2092
------------	-----------	-----------------------------	-------------------	--------------------

"14" января 2020 г. № 23/ИСХ/20-28715

Номер кадастрового квартала: 23:43:0118001

Номер п/п	Кадастровый номер объекта недвижимости	Вид объекта недвижимости	Адрес	Площадь или основная характеристика	Категория земель	Виды разрешенного использования	Назначение (проектируемое назначение)	Кадастровая стоимость (руб)
1	2	3	4	5	6	7	8	9
2792	23:43:0118001:3924	Здание	Краснодарский край, г. Краснодар, Прикубанский внутригородской округ, пр. 3-й Звенигородский, 58	126.5 кв.м	—	—	Жилой дом	4285002.6
2793	23:43:0118001:3947	Здание	Краснодарский край, г. Краснодар, проезд 3-й Архангельский, д 4/1	128.4 кв.м	—	—	Жилой дом	3483095.11
2794	23:43:0118001:3948	Здание	Краснодарский край, г. Краснодар, проезд 3-й Архангельский, д 4	128.2 кв.м	—	—	Жилой дом	3477669.73
2795	23:43:0118001:3949	Здание	Краснодарский край, г. Краснодар, Прикубанский внутригородской округ, проезд Звенигородский 3-й, д. 57	119.0 кв.м	—	—	Жилой дом	4030951.06
2796	23:43:0118001:3950	Здание	Краснодарский край, г. Краснодар, Прикубанский внутригородской округ, пр. 3-й Звенигородский, 55	121.8 кв.м	—	—	Жилой дом	3310057.61
2797	23:43:0118001:3951	Здание	Краснодарский край, г. Краснодар, проезд 5-й Архангельский, д 25/1	187.1 кв.м	—	—	Жилой дом	6103257.45
2798	23:43:0118001:3974	Здание	Краснодарский край, г. Краснодар, Прикубанский внутригородской округ, вблизи ул. Пригородной, д. 24	126.9 кв.м	—	—	Жилой дом	3442404.74
2799	23:43:0118001:3975	Здание	Краснодарский край, г. Краснодар, Прикубанский внутригородской округ, вблизи ул. Пригородной, д. 24	128.9 кв.м	—	—	Жилой дом	3496658.56
2800	23:43:0118001:3977	Здание	Краснодарский край, г. Краснодар, Прикубанский внутригородской округ, ул. Беломорская, д. 28	299.8 кв.м	—	—	Жилой дом	8251554.85

Начальник отдела		<u>С. П. Черечеча</u>
полное наименование должности	подпись	инициалы, фамилия

М.П.

КАДАСТРОВЫЙ ПЛАН ТЕРРИТОРИИ

Лист № 438	раздела 1	Всего листов раздела 1: 577	Всего разделов: 9	Всего листов: 2092
------------	-----------	-----------------------------	-------------------	--------------------

"14" января 2020 г. № 23/ИСХ/20-28715

Номер кадастрового квартала: 23:43:0118001

Номер п/п	Кадастровый номер объекта недвижимости	Вид объекта недвижимости	Адрес	Площадь или основная характеристика	Категория земель	Виды разрешенного использования	Назначение (проектируемое назначение)	Кадастровая стоимость (руб)
1	2	3	4	5	6	7	8	9
2801	23:43:0118001:3986	Здание	Краснодарский край, г. Краснодар, Прикубанский внутригородской округ, ул. Звенигородская, 20	58.0 кв.м	—	—	Нежилое здание	761304.33
2802	23:43:0118001:3987	Сооружение	Краснодарский край, г. Краснодар, Прикубанский внутригородской округ, ул. им. Дзержинского, д. 229/1	Площадь 6152 кв. м.	—	—	Иное сооружение (нежилое)	—
2803	23:43:0118001:3988	Здание	Краснодарский край, г. Краснодар, Прикубанский внутригородской округ, ул. им. Александра Покрышкина, д. 25/1	1458.0 кв.м	—	—	Нежилое здание	44898381
2804	23:43:0118001:3989	Здание	Краснодарский край, город Краснодар, Прикубанский внутригородской округ, улица им. Александра Покрышкина, д. 25/1	2015.0 кв.м	—	—	Нежилое здание	62050917.5
2805	23:43:0118001:3992	Здание	Краснодарский край, г. Краснодар, Прикубанский внутригородской округ, ул. Новоафонская, д. 2	127.2 кв.м	—	—	Жилой дом	4308714.09
2806	23:43:0118001:3993	Здание	Краснодарский край, г. Краснодар, Прикубанский внутригородской округ, ул. Новоафонская, 14	131.1 кв.м	—	—	Жилой дом	4456473.32
2807	23:43:0118001:3994	Здание	Краснодарский край, г. Краснодар, ул. Пригородная, д. 17	41.6 кв.м	—	—	Жилой дом	583938.11
2808	23:43:0118001:3995	Здание	Краснодарский край, г. Краснодар, Прикубанский внутригородской округ, пр. 2-й Звенигородский, 75	133.4 кв.м	—	—	Жилой дом	4518730.02

Начальник отдела		<u>С. П. Черечеча</u>
полное наименование должности	подпись	инициалы, фамилия

М.П.

КАДАСТРОВЫЙ ПЛАН ТЕРРИТОРИИ

Лист № 439	раздела 1	Всего листов раздела 1: 577	Всего разделов: 9	Всего листов: 2092
------------	-----------	-----------------------------	-------------------	--------------------

"14" января 2020 г. № 23/ИСХ/20-28715

Номер кадастрового квартала: 23:43:0118001

Номер п/п	Кадастровый номер объекта недвижимости	Вид объекта недвижимости	Адрес	Площадь или основная характеристика	Категория земель	Виды разрешенного использования	Назначение (проектируемое назначение)	Кадастровая стоимость (руб)
1	2	3	4	5	6	7	8	9
2809	23:43:0118001:3996	Здание	Краснодарский край, г. Краснодар, Прикубанский внутригородской округ, ул. Новоафонская, д. 8	134.6 кв.м	—	—	Жилой дом	4575448.58
2810	23:43:0118001:3997	Здание	Краснодарский край, г. Краснодар, Прикубанский внутригородской округ, ул. Новоафонская, д. 6	130.1 кв.м	—	—	Жилой дом	4422480.39
2811	23:43:0118001:3999	Здание	Краснодарский край, г. Краснодар, Прикубанский внутригородской округ, пр. 3-й Звенигородский, 56	126.2 кв.м	—	—	Жилой дом	4289907.96
2812	23:43:0118001:4030	Здание	Краснодарский край, г. Краснодар, Прикубанский внутригородской округ, пр. 2-й Звенигородский, 79	131.7 кв.м	—	—	Жилой дом	4476869.08
2813	23:43:0118001:4036	Здание	Российская Федерация, Краснодарский край, г. Краснодар, Прикубанский внутригородской округ, пр. 2-й Звенигородский, 83	135.8 кв.м	—	—	Жилой дом	4616240.1
2814	23:43:0118001:4037	Здание	Краснодарский край, г. Краснодар, Прикубанский внутригородской округ, ул. Звенигородская, д. 7/А	114.2 кв.м	—	—	Жилой дом	3153959.29
2815	23:43:0118001:4039	Здание	Российская Федерация, Краснодарский край, г. Краснодар, Прикубанский внутригородской округ, ул. Новоафонская, 10	137.7 кв.м	—	—	Жилой дом	4680826.68

Начальник отдела		<u>С. П. Черечеча</u>
полное наименование должности	подпись	инициалы, фамилия

М.П.

КАДАСТРОВЫЙ ПЛАН ТЕРРИТОРИИ

Лист № 440	раздела 1	Всего листов раздела 1: 577	Всего разделов: 9	Всего листов: 2092
------------	-----------	-----------------------------	-------------------	--------------------

"14" января 2020 г. № 23/ИСХ/20-28715

Номер кадастрового квартала: 23:43:0118001

Номер п/п	Кадастровый номер объекта недвижимости	Вид объекта недвижимости	Адрес	Площадь или основная характеристика	Категория земель	Виды разрешенного использования	Назначение (проектируемое назначение)	Кадастровая стоимость (руб)
1	2	3	4	5	6	7	8	9
2816	23:43:0118001:4043	Здание	Краснодарский край, г. Краснодар, Прикубанский внутригородской округ, проезд Архангельский 1-й, д. 9/1	94.0 кв.м	—	—	Жилой дом	3580425.04
2817	23:43:0118001:4044	Здание	Краснодарский край, г. Краснодар, Прикубанский внутригородской округ, пр. 2-й Звенигородский, 73	133.0 кв.м	—	—	Жилой дом	4521059.89
2818	23:43:0118001:4045	Здание	Краснодарский край, г. Краснодар, Прикубанский внутригородской округ, проезд Архангельский 1-й, д. 9	95.0 кв.м	—	—	Жилой дом	3618514.67
2819	23:43:0118001:4046	Здание	Краснодарский край, г. Краснодар, проезд 2-й Звенигородский, д. 87	134.2 кв.м	—	—	Жилой дом	3647042.13
2820	23:43:0118001:4047	Здание	Российская Федерация, Краснодарский край, г. Краснодар, Прикубанский внутригородской округ, проезд 2-й Звенигородский, 91	145.3 кв.м	—	—	Жилой дом	4939172.95
2821	23:43:0118001:4048	Здание	Краснодарский край, г. Краснодар, Прикубанский внутригородской округ, пр. 3-й Звенигородский, 39/3	139.7 кв.м	—	—	Жилой дом	4748812.54
2822	23:43:0118001:4049	Здание	Краснодарский край, г. Краснодар, Прикубанский внутригородской округ, проезд 6-й Архангельский, 41	135.7 кв.м	—	—	Жилой дом	4596639.16

Начальник отдела		<u>С. П. Черечеча</u>
полное наименование должности	подпись	инициалы, фамилия

М.П.

КАДАСТРОВЫЙ ПЛАН ТЕРРИТОРИИ

Лист № 441	раздела 1	Всего листов раздела 1: 577	Всего разделов: 9	Всего листов: 2092
------------	-----------	-----------------------------	-------------------	--------------------

"14" января 2020 г. № 23/ИСХ/20-28715

Номер кадастрового квартала: 23:43:0118001

Номер п/п	Кадастровый номер объекта недвижимости	Вид объекта недвижимости	Адрес	Площадь или основная характеристика	Категория земель	Виды разрешенного использования	Назначение (проектируемое назначение)	Кадастровая стоимость (руб)
1	2	3	4	5	6	7	8	9
2823	23:43:0118001:4052	Здание	Краснодарский край, г. Краснодар, Прикубанский внутригородской округ, пр. 3-й Звенигородский, 57	126.1 кв.м	—	—	Жилой дом	4286508.67
2824	23:43:0118001:4053	Здание	Краснодарский край, г. Краснодар, Прикубанский округ, ул. Народная, д. 11	82.2 кв.м	—	—	Жилой дом	3055609.8
2825	23:43:0118001:4054	Здание	Краснодарский край, г. Краснодар, Прикубанский внутригородской округ, пр. 2-й Звенигородский, 97	131.8 кв.м	—	—	Жилой дом	4480268.37
2826	23:43:0118001:4055	Здание	Российская Федерация, Краснодарский край, муниципальное образование город Краснодар, Прикубанский внутригородской округ, ул. Архангельская, 47	120.0 кв.м	—	—	Жилой дом	4079151.77
2827	23:43:0118001:4056	Здание	Российская Федерация, Краснодарский край, городской округ город Краснодар, г. Краснодар, пр. 3-й Звенигородский, д. 55/1	117.4 кв.м	—	—	Жилой дом	3990770.16
2828	23:43:0118001:4057	Здание	Российская Федерация, Краснодарский край, г. Краснодар, Прикубанский внутригородской округ, в районе ул. Пригородной	113.8 кв.м	—	—	Жилой дом	3233421.41

Начальник отдела		<u>С. П. Черечеча</u>
полное наименование должности	подпись	инициалы, фамилия

М.П.

КАДАСТРОВЫЙ ПЛАН ТЕРРИТОРИИ

Лист № 442	раздела 1	Всего листов раздела 1: 577	Всего разделов: 9	Всего листов: 2092
------------	-----------	-----------------------------	-------------------	--------------------

"14" января 2020 г. № 23/ИСХ/20-28715

Номер кадастрового квартала: 23:43:0118001

Номер п/п	Кадастровый номер объекта недвижимости	Вид объекта недвижимости	Адрес	Площадь или основная характеристика	Категория земель	Виды разрешенного использования	Назначение (проектируемое назначение)	Кадастровая стоимость (руб)
1	2	3	4	5	6	7	8	9
2829	23:43:0118001:4066	Здание	Краснодарский край, г. Краснодар, Прикубанский внутригородской округ, проезд 2-й Архангельский, д. 18	222.6 кв.м	—	—	Жилой дом	7573326.36
2830	23:43:0118001:4084	Здание	Краснодарский край, г. Краснодар, Прикубанский внутригородской округ, проезд 1-й Звенигородский, д. 11	134.6 кв.м	—	—	Жилой дом	3651281.94
2831	23:43:0118001:4085	Здание	Краснодарский край, г. Краснодар, Прикубанский внутригородской округ, пр. 2-й Звенигородский, 81	132.1 кв.м	—	—	Жилой дом	4490466.26
2832	23:43:0118001:4086	Здание	Российская Федерация, Краснодарский край, город Краснодар, Прикубанский внутригородской округ, ул. Новоафонская, 4	122.6 кв.м	—	—	Жилой дом	4167533.41
2833	23:43:0118001:4087	Здание	Российская Федерация, Краснодарский край, город Краснодар, Прикубанский внутригородской округ, ул. Новоафонская, 12	126.5 кв.м	—	—	Жилой дом	4300105.83
2834	23:43:0118001:4088	Здание	Российская Федерация, Краснодарский край, муниципальное образование город Краснодар, город Краснодар, Прикубанский внутригородской округ, ул. Мартыновская, 12	146.2 кв.м	—	—	Жилой дом	3987160.26

Начальник отдела		<u>С. П. Черечеча</u>
полное наименование должности	подпись	инициалы, фамилия

М.П.

КАДАСТРОВЫЙ ПЛАН ТЕРРИТОРИИ

Лист № 443	раздела 1	Всего листов раздела 1: 577	Всего разделов: 9	Всего листов: 2092
------------	-----------	-----------------------------	-------------------	--------------------

"14" января 2020 г. № 23/ИСХ/20-28715

Номер кадастрового квартала: 23:43:0118001

Номер п/п	Кадастровый номер объекта недвижимости	Вид объекта недвижимости	Адрес	Площадь или основная характеристика	Категория земель	Виды разрешенного использования	Назначение (проектируемое назначение)	Кадастровая стоимость (руб)
1	2	3	4	5	6	7	8	9
2835	23:43:0118001:4113	Здание	Российская Федерация, Краснодарский край, город Краснодар, Прикубанский внутригородской округ, проезд 2-й Звенигородский, 99	132.6 кв.м	—	—	Жилой дом	4507462.72
2836	23:43:0118001:4116	Здание	Российская Федерация, Краснодарский край, г. Краснодар, Прикубанский внутригородской округ, пр. 2-й Звенигородский, 93	128.8 кв.м	—	—	Жилой дом	4378289.57
2837	23:43:0118001:4117	Здание	350900 Краснодарский край, г. Краснодар, проезд Звенигородский 3-й, д 47, Краснодарский край, г. Краснодар, Прикубанский внутригородской округ, пр. 3-й Звенигородский, 47	141.8 кв.м	—	—	Жилой дом	4820197.68
2838	23:43:0118001:4118	Здание	Российская Федерация, Краснодарский край, г. Краснодар, Прикубанский внутригородской округ, пр. 2-й Звенигородский, 95	123.5 кв.м	—	—	Жилой дом	4198127.05
2839	23:43:0118001:4119	Здание	Краснодарский край, г. Краснодар, Прикубанский внутригородской округ, пр. 3-й Звенигородский, 39/4	120.4 кв.м	—	—	Жилой дом	3283543.74
2840	23:43:0118001:4120	Здание	Краснодарский край, г. Краснодар, Прикубанский внутригородской округ, пр. 3-й Звенигородский, 39/4	119.8 кв.м	—	—	Жилой дом	3267180.56

Начальник отдела		<u>С. П. Черечеча</u>
полное наименование должности	подпись	инициалы, фамилия

М.П.

КАДАСТРОВЫЙ ПЛАН ТЕРРИТОРИИ

Лист № 444	раздела 1	Всего листов раздела 1: 577	Всего разделов: 9	Всего листов: 2092
------------	-----------	-----------------------------	-------------------	--------------------

"14" января 2020 г. № 23/ИСХ/20-28715

Номер кадастрового квартала: 23:43:0118001

Номер п/п	Кадастровый номер объекта недвижимости	Вид объекта недвижимости	Адрес	Площадь или основная характеристика	Категория земель	Виды разрешенного использования	Назначение (проектируемое назначение)	Кадастровая стоимость (руб)
1	2	3	4	5	6	7	8	9
2841	23:43:0118001:4124	Здание	Краснодарский край, г Краснодар, ул Звенигородская, д 24	137.9 кв.м	—	—	Жилой дом	4687625.25
2842	23:43:0118001:4125	Здание	Российская Федерация, Краснодарский край, муниципальное образование город Краснодар, город Краснодар, Прикубанский внутригородской округ, проезд 2-й Мартыновский, 3	75.4 кв.м	—	—	Жилой дом	2397007.87
2843	23:43:0118001:4126	Здание	Краснодарский край, г. Краснодар, Прикубанский внутригородской округ, проезд Мартыновский 2-й, д. 5	74.0 кв.м	—	—	Жилой дом	2352501.09
2844	23:43:0118001:4127	Здание	Краснодарский край, г. Краснодар, Прикубанский внутригородской округ, ул. Мартыновская, д. 10	144.2 кв.м	—	—	Жилой дом	4901780.73
2845	23:43:0118001:4128	Здание	Краснодарский край, г. Краснодар, Прикубанский внутригородской округ, проезд Мартыновский 2-й, д. 7	77.6 кв.м	—	—	Жилой дом	2466947.08
2846	23:43:0118001:4129	Здание	Краснодарский край, г. Краснодар, Прикубанский внутригородской округ, проезд Мартыновский 2-й, д. 13	116.8 кв.м	—	—	Жилой дом	3970374.4
2847	23:43:0118001:4130	Здание	Краснодарский край, г. Краснодар, Прикубанский внутригородской округ, ул. Мартыновская, д. 2	134.9 кв.м	—	—	Жилой дом	4585646.47

Начальник отдела		<u>С. П. Черечеча</u>
полное наименование должности	подпись	инициалы, фамилия

М.П.

КАДАСТРОВЫЙ ПЛАН ТЕРРИТОРИИ

Лист № 445	раздела 1	Всего листов раздела 1: 577	Всего разделов: 9	Всего листов: 2092
------------	-----------	-----------------------------	-------------------	--------------------

"14" января 2020 г. № 23/ИСХ/20-28715

Номер кадастрового квартала: 23:43:0118001

Номер п/п	Кадастровый номер объекта недвижимости	Вид объекта недвижимости	Адрес	Площадь или основная характеристика	Категория земель	Виды разрешенного использования	Назначение (проектируемое назначение)	Кадастровая стоимость (руб)
1	2	3	4	5	6	7	8	9
2848	23:43:0118001:4131	Здание	Российская Федерация, Краснодарский край, муниципальное образование город Краснодар, г. Краснодар, Прикубанский внутригородской округ, проезд 2-й Мартыновский, 9	74.6 кв.м	—	—	Жилой дом	2371575.42
2849	23:43:0118001:4162	Здание	Краснодарский край, г. Краснодар, Прикубанский внутригородской округ, проезд 3-й Архангельский, д. 32	129.2 кв.м	—	—	Жилой дом	4391886.76
2850	23:43:0118001:4201	Здание	Краснодарский край, г. Краснодар, Прикубанский внутригородской район, проезд 5-й Архангельский, д. 19	62.7 кв.м	—	—	Жилой дом	1991467.57
2851	23:43:0118001:4205	Здание	Краснодарский край, г. Краснодар, Прикубанский внутригородской округ, проезд Звенигородский 3-й, д. 34/3	136.8 кв.м	—	—	Жилой дом	3727434.34
2852	23:43:0118001:4210	Здание	Краснодарский край, г. Краснодар, Прикубанский внутригородской округ, проезд 2-й Звенигородский, д. 4	224.8 кв.м	—	—	Жилой дом	6865519.69
2853	23:43:0118001:4258	Здание	Российская Федерация, Краснодарский край, город Краснодар, Прикубанский внутригородской округ, ул. Новоафонская, 16	137.7 кв.м	—	—	Жилой дом	4680826.68

Начальник отдела		<u>С. П. Черечеча</u>
полное наименование должности	подпись	инициалы, фамилия

М.П.

КАДАСТРОВЫЙ ПЛАН ТЕРРИТОРИИ

Лист № 446	раздела 1	Всего листов раздела 1: 577	Всего разделов: 9	Всего листов: 2092
------------	-----------	-----------------------------	-------------------	--------------------

"14" января 2020 г. № 23/ИСХ/20-28715

Номер кадастрового квартала: 23:43:0118001

Номер п/п	Кадастровый номер объекта недвижимости	Вид объекта недвижимости	Адрес	Площадь или основная характеристика	Категория земель	Виды разрешенного использования	Назначение (проектируемое назначение)	Кадастровая стоимость (руб)
1	2	3	4	5	6	7	8	9
2854	23:43:0118001:4259	Здание	Краснодарский край, г. Краснодар, Прикубанский внутригородской округ, проезд 1-й Архангельский, д. 8	95.7 кв.м	—	—	Жилой дом	3658025.46
2855	23:43:0118001:4262	Здание	Краснодарский край, г. Краснодар, Прикубанский внутригородской округ, проезд Звенигородский 3-й, д. 34	138.9 кв.м	—	—	Жилой дом	4721618.18
2856	23:43:0118001:4263	Здание	Краснодарский край, г. Краснодар, Прикубанский внутригородской округ, проезд Звенигородский 3-й, д. 34/1	137.6 кв.м	—	—	Жилой дом	3749232.19
2857	23:43:0118001:4266	Здание	Российская Федерация, Краснодарский край, муниципальное образование город Краснодар, г.Краснодар, Прикубанский внутригородской округ, проезд 3-й Звенигородский, 39/2	119.7 кв.м	—	—	Жилой дом	3264453.36
2858	23:43:0118001:4267	Здание	Российская Федерация, Краснодарский край, муниципальное образование город Краснодар, г. Краснодар, Прикубанский внутригородской округ, пр. 3-й Звенигородский, 39/2	114.4 кв.м	—	—	Жилой дом	3888791.37
2859	23:43:0118001:4272	Здание	Краснодарский край, г. Краснодар, Прикубанский внутригородской округ, проезд Мартыновский 2-й, д. 11	72.3 кв.м	—	—	Жилой дом	3039945.29

Начальник отдела		<u>С. П. Черечеча</u>
полное наименование должности	подпись	инициалы, фамилия

М.П.

КАДАСТРОВЫЙ ПЛАН ТЕРРИТОРИИ

Лист № 447	раздела 1	Всего листов раздела 1: 577	Всего разделов: 9	Всего листов: 2092
------------	-----------	-----------------------------	-------------------	--------------------

"14" января 2020 г. № 23/ИСХ/20-28715

Номер кадастрового квартала: 23:43:0118001

Номер п/п	Кадастровый номер объекта недвижимости	Вид объекта недвижимости	Адрес	Площадь или основная характеристика	Категория земель	Виды разрешенного использования	Назначение (проектируемое назначение)	Кадастровая стоимость (руб)
1	2	3	4	5	6	7	8	9
2860	23:43:0118001:4275	Здание	Краснодарский край, г. Краснодар, Прикубанский внутригородской округ, ул. Архангельская, д. 58	153.3 кв.м	—	—	Жилой дом	4859685.02
2861	23:43:0118001:4321	Здание	Российская Федерация, Краснодарский край, муниципальное образование город Краснодар, город Краснодар, Прикубанский внутригородской округ, проезд 3-й Звенигородский, 39/2	121.5 кв.м	—	—	Жилой дом	3313542.9
2862	23:43:0118001:4323	Здание	Российская Федерация, Краснодарский край, муниципальное образование город Краснодар, город Краснодар, Прикубанский внутригородской округ, проезд 3-й Звенигородский, 51	165.0 кв.м	—	—	Жилой дом	4191071.55
2863	23:43:0118001:4324	Здание	Российская Федерация, Краснодарский край, муниципальное образование город Краснодар, город Краснодар, Прикубанский внутригородской округ, улица Архангельская, 50	140.0 кв.м	—	—	Жилой дом	4759010.41
2864	23:43:0118001:4325	Здание	Краснодарский край, г. Краснодар, Прикубанский округ, ул. Архангельская, д. 45	212.5 кв.м	—	—	Жилой дом	6558981.9

Начальник отдела		<u>С. П. Черечеча</u>
полное наименование должности	подпись	инициалы, фамилия

М.П.

КАДАСТРОВЫЙ ПЛАН ТЕРРИТОРИИ

Лист № 448	раздела 1	Всего листов раздела 1: 577	Всего разделов: 9	Всего листов: 2092
------------	-----------	-----------------------------	-------------------	--------------------

"14" января 2020 г. № 23/ИСХ/20-28715

Номер кадастрового квартала: 23:43:0118001

Номер п/п	Кадастровый номер объекта недвижимости	Вид объекта недвижимости	Адрес	Площадь или основная характеристика	Категория земель	Виды разрешенного использования	Назначение (проектируемое назначение)	Кадастровая стоимость (руб)
1	2	3	4	5	6	7	8	9
2865	23:43:0118001:4326	Здание	Краснодарский край, г. Краснодар, Прикубанский внутригородской округ, проезд 6-й Архангельский, д. 41/1	112.4 кв.м	—	—	Жилой дом	3820805.5
2866	23:43:0118001:4327	Здание	Российская Федерация, Краснодарский край, г. Краснодар, Прикубанский внутригородской округ, ул. Поморская, д. 9	73.9 кв.м	—	—	Жилой дом	2347200.22
2867	23:43:0118001:4328	Здание	Краснодарский край, г. Краснодар, ул. Поморская, д. 3	74.4 кв.м	—	—	Жилой дом	2363081.14
2868	23:43:0118001:4329	Здание	Российская Федерация, Краснодарский край, муниципальное образование город Краснодар, город Краснодар, Прикубанский внутригородской округ, проезд 2-й Звенигородский, д. 55	150.6 кв.м	—	—	Жилой дом	5119335.48
2869	23:43:0118001:4330	Здание	Российская Федерация, Краснодарский край, муниципальное образование город Краснодар, город Краснодар, Прикубанский внутригородской округ, проезд 3-й Звенигородский, 34/5	136.8 кв.м	—	—	Жилой дом	4650233.04
2870	23:43:0118001:4331	Здание	Краснодарский край, г. Краснодар, ул. Поморская, д. 5	74.5 кв.м	—	—	Жилой дом	3132447.1

Начальник отдела		<u>С. П. Черечеча</u>
полное наименование должности	подпись	инициалы, фамилия

М.П.

КАДАСТРОВЫЙ ПЛАН ТЕРРИТОРИИ

Лист № 449	раздела 1	Всего листов раздела 1: 577	Всего разделов: 9	Всего листов: 2092
------------	-----------	-----------------------------	-------------------	--------------------

"14" января 2020 г. № 23/ИСХ/20-28715

Номер кадастрового квартала: 23:43:0118001

Номер п/п	Кадастровый номер объекта недвижимости	Вид объекта недвижимости	Адрес	Площадь или основная характеристика	Категория земель	Виды разрешенного использования	Назначение (проектируемое назначение)	Кадастровая стоимость (руб)
1	2	3	4	5	6	7	8	9
2871	23:43:0118001:4334	Здание	Краснодарский край, г. Краснодар, Прикубанский внутригородской округ, ул. Холмогорская, д. 11	135.6 кв.м	—	—	Жилой дом	4609441.51
2872	23:43:0118001:4335	Здание	Краснодарский край, г. Краснодар, Прикубанский внутригородской округ, ул. Холмогорская, д. 4/1	128.4 кв.м	—	—	Жилой дом	4364692.4
2873	23:43:0118001:4336	Здание	Краснодарский край, г. Краснодар, Прикубанский внутригородской округ, ул. Холмогорская, д. 6/1	125.3 кв.м	—	—	Жилой дом	4259314.32
2874	23:43:0118001:4337	Здание	Краснодарский край, г. Краснодар, Прикубанский внутригородской округ, ул. Холмогорская, д. 2/1	123.0 кв.м	—	—	Жилой дом	4181130.57
2875	23:43:0118001:4338	Здание	Краснодарский край, г. Краснодар, Прикубанский внутригородской округ, ул. Холмогорская, д. 8	126.7 кв.м	—	—	Жилой дом	4306904.42
2876	23:43:0118001:4339	Здание	Краснодарский край, г. Краснодар, Прикубанский внутригородской округ, ул. Югорская, д. 9/1	92.6 кв.м	—	—	Жилой дом	3539531.42
2877	23:43:0118001:4340	Здание	Краснодарский край, г. Краснодар, Прикубанский внутригородской округ, ул. Югорская, д. 9	92.5 кв.м	—	—	Жилой дом	3535709.03

Начальник отдела		<u>С. П. Черечеча</u>
полное наименование должности	подпись	инициалы, фамилия

М.П.

КАДАСТРОВЫЙ ПЛАН ТЕРРИТОРИИ

Лист № 450	раздела 1	Всего листов раздела 1: 577	Всего разделов: 9	Всего листов: 2092
------------	-----------	-----------------------------	-------------------	--------------------

"14" января 2020 г. № 23/ИСХ/20-28715

Номер кадастрового квартала: 23:43:0118001

Номер п/п	Кадастровый номер объекта недвижимости	Вид объекта недвижимости	Адрес	Площадь или основная характеристика	Категория земель	Виды разрешенного использования	Назначение (проектируемое назначение)	Кадастровая стоимость (руб)
1	2	3	4	5	6	7	8	9
2878	23:43:0118001:4341	Здание	Краснодарский край, г. Краснодар, Прикубанский внутригородской округ, ул. Холмогорская, д. 1	163.6 кв.м	—	—	Жилой дом	5355490.53
2879	23:43:0118001:4342	Здание	Краснодарский край, г. Краснодар, Прикубанский внутригородской округ, ул. Югорская, д. 7/1	92.5 кв.м	—	—	Жилой дом	3535709.03
2880	23:43:0118001:4343	Здание	Краснодарский край, г. Краснодар, Прикубанский внутригородской округ, ул. Холмогорская, д. 13	133.3 кв.м	—	—	Жилой дом	4531257.76
2881	23:43:0118001:4344	Здание	Краснодарский край, г. Краснодар, Прикубанский внутригородской округ, ул. Холмогорская, д. 2	143.9 кв.м	—	—	Жилой дом	4891582.85
2882	23:43:0118001:4345	Здание	Краснодарский край, г. Краснодар, Прикубанский внутригородской округ, ул. Холмогорская, д. 6	128.6 кв.м	—	—	Жилой дом	4371490.99
2883	23:43:0118001:4346	Здание	Краснодарский край, г. Краснодар, Прикубанский внутригородской округ, ул. Холмогорская, д. 5	136.5 кв.м	—	—	Жилой дом	4640035.15
2884	23:43:0118001:4347	Здание	Краснодарский край, г. Краснодар, Прикубанский внутригородской округ, ул. Холмогорская, д. 7	135.4 кв.м	—	—	Жилой дом	4602642.93

Начальник отдела		<u>С. П. Черечеча</u>
полное наименование должности	подпись	инициалы, фамилия

М.П.

КАДАСТРОВЫЙ ПЛАН ТЕРРИТОРИИ

Лист № 451	раздела 1	Всего листов раздела 1: 577	Всего разделов: 9	Всего листов: 2092
------------	-----------	-----------------------------	-------------------	--------------------

"14" января 2020 г. № 23/ИСХ/20-28715

Номер кадастрового квартала: 23:43:0118001

Номер п/п	Кадастровый номер объекта недвижимости	Вид объекта недвижимости	Адрес	Площадь или основная характеристика	Категория земель	Виды разрешенного использования	Назначение (проектируемое назначение)	Кадастровая стоимость (руб)
1	2	3	4	5	6	7	8	9
2885	23:43:0118001:4348	Здание	Краснодарский край, г. Краснодар, Прикубанский внутригородской округ, ул. Холмогорская, д. 3	133.3 кв.м	—	—	Жилой дом	4531257.76
2886	23:43:0118001:4349	Здание	Краснодарский край, г. Краснодар, Прикубанский внутригородской округ, ул. Холмогорская, д. 4	128.5 кв.м	—	—	Жилой дом	4368091.69
2887	23:43:0118001:4350	Здание	Российская Федерация, Краснодарский край, муниципальное образование город Краснодар, город Краснодар, Прикубанский внутригородской округ, проезд 1-й Мартыновский, 6	106.3 кв.м	—	—	Жилой дом	3020322.46
2888	23:43:0118001:4351	Здание	Краснодарский край, г. Краснодар, Прикубанский внутригородской округ, проезд Звенигородский 3-й, д. 34/6	134.4 кв.м	—	—	Жилой дом	4568649.99
2889	23:43:0118001:4352	Здание	Краснодарский край, г. Краснодар, Прикубанский внутригородской округ, ул. Звенигородская, д. 42	124.4 кв.м	—	—	Жилой дом	3389567.48
2890	23:43:0118001:4353	Здание	Российская Федерация, Краснодарский край, муниципальное образование город Краснодар, город Краснодар, Прикубанский внутригородской округ, ул. Поморская, 13	75.0 кв.м	—	—	Жилой дом	2382138.24

Начальник отдела		<u>С. П. Черечеча</u>
полное наименование должности	подпись	инициалы, фамилия

М.П.

КАДАСТРОВЫЙ ПЛАН ТЕРРИТОРИИ

Лист № 452	раздела 1	Всего листов раздела 1: 577	Всего разделов: 9	Всего листов: 2092
------------	-----------	-----------------------------	-------------------	--------------------

"14" января 2020 г. № 23/ИСХ/20-28715

Номер кадастрового квартала: 23:43:0118001

Номер п/п	Кадастровый номер объекта недвижимости	Вид объекта недвижимости	Адрес	Площадь или основная характеристика	Категория земель	Виды разрешенного использования	Назначение (проектируемое назначение)	Кадастровая стоимость (руб)
1	2	3	4	5	6	7	8	9
2891	23:43:0118001:4354	Здание	Краснодарский край, г Краснодар, проезд 3-й Звенигородский, д 26	149.2 кв.м	—	—	Жилой дом	5071745.38
2892	23:43:0118001:4355	Здание	Краснодарский край, г Краснодар, ул Поморская, д 7	95.8 кв.м	—	—	Жилой дом	3042784.59
2893	23:43:0118001:4356	Здание	Краснодарский край, г Краснодар, ул Поморская, д 1	73.8 кв.м	—	—	Жилой дом	2344024.03
2894	23:43:0118001:4357	Здание	Краснодарский край, г Краснодар, ул Поморская, д 25	77.1 кв.м	—	—	Жилой дом	2448838.11
2895	23:43:0118001:4358	Здание	Российская Федерация, Краснодарский край, муниципальное образование город Краснодар, город Краснодар, Прикубанский внутригородской округ, проезд 1-й Мартыновский, 10	107.3 кв.м	—	—	Жилой дом	3048735.65
2896	23:43:0118001:4359	Здание	Краснодарский край, г Краснодар, ул Поморская, д 11	74.9 кв.м	—	—	Жилой дом	2378962.07
2897	23:43:0118001:4361	Здание	Российская Федерация, Краснодарский край, муниципальное образование город Краснодар, г. Краснодар, Прикубанский внутригородской округ, ул. Поморская, д. 15	74.4 кв.м	—	—	Жилой дом	2363081.14
2898	23:43:0118001:4362	Здание	Краснодарский край, г. Краснодар, проезд Архангельский 6-й, д. 3	225.1 кв.м	—	—	Жилой дом	6728263.68
2899	23:43:0118001:4387	Здание	Российская Федерация, Краснодарский край, г. Краснодар, Прикубанский внутригородской округ, ул. Мартыновская, д. 6	144.6 кв.м	—	—	Жилой дом	3939963.49

Начальник отдела		<u>С. П. Черечеча</u>
полное наименование должности	подпись	инициалы, фамилия

М.П.

КАДАСТРОВЫЙ ПЛАН ТЕРРИТОРИИ

Лист № 453	раздела 1	Всего листов раздела 1: 577	Всего разделов: 9	Всего листов: 2092
------------	-----------	-----------------------------	-------------------	--------------------

"14" января 2020 г. № 23/ИСХ/20-28715

Номер кадастрового квартала: 23:43:0118001

Номер п/п	Кадастровый номер объекта недвижимости	Вид объекта недвижимости	Адрес	Площадь или основная характеристика	Категория земель	Виды разрешенного использования	Назначение (проектируемое назначение)	Кадастровая стоимость (руб)
1	2	3	4	5	6	7	8	9
2900	23:43:0118001:4388	Здание	Российская Федерация, Краснодарский край, муниципальное образование город Краснодар, город Краснодар, Прикубанский внутригородской округ, проезд 2-й Звенигородский, 57	149.4 кв.м	—	—	Жилой дом	4070750.66
2901	23:43:0118001:4389	Здание	Краснодарский край, г Краснодар, проезд 1-й Мартыновский, д 30	81.0 кв.м	—	—	Жилой дом	2572709.3
2902	23:43:0118001:4443	Здание	Краснодарский край, г Краснодар, ул Поморская, д 35	73.9 кв.м	—	—	Жилой дом	2347200.22
2903	23:43:0118001:4444	Здание	Российская Федерация, Краснодарский край, г. Краснодар, Прикубанский внутригородской округ, проезд Звенигородский 3-й, д. 60	127.9 кв.м	—	—	Жилой дом	3484933.13
2904	23:43:0118001:4445	Здание	Краснодарский край, г Краснодар, ул Поморская, д 23	76.6 кв.м	—	—	Жилой дом	2432957.2
2905	23:43:0118001:4446	Здание	Краснодарский край, г Краснодар, проезд 3-й Звенигородский, д 41	2869.6 кв.м	—	—	Нежилое здание	88367897.2
2906	23:43:0118001:4447	Здание	Российская Федерация, Краснодарский край, муниципальное образование город Краснодар, город Краснодар, Прикубанский внутригородской округ, проезд 1-й Мартыновский, 2	150.6 кв.м	—	—	Жилой дом	5756516.56
2907	23:43:0118001:4448	Здание	Российская Федерация, Краснодарский край, г. Краснодар, Прикубанский внутригородской округ, проезд	138.7 кв.м	—	—	Жилой дом	3779204.26

Начальник отдела		<u>С. П. Черечеча</u>
полное наименование должности	подпись	инициалы, фамилия

М.П.

КАДАСТРОВЫЙ ПЛАН ТЕРРИТОРИИ

Лист № 454	раздела 1	Всего листов раздела 1: 577	Всего разделов: 9	Всего листов: 2092
------------	-----------	-----------------------------	-------------------	--------------------

"14" января 2020 г. № 23/ИСХ/20-28715

Номер кадастрового квартала: 23:43:0118001

Номер п/п	Кадастровый номер объекта недвижимости	Вид объекта недвижимости	Адрес	Площадь или основная характеристика	Категория земель	Виды разрешенного использования	Назначение (проектируемое назначение)	Кадастровая стоимость (руб)
1	2	3	4	5	6	7	8	9
			Звенигородский 3-й, д. 34/2					
2908	23:43:0118001:4449	Здание	Российская Федерация, Краснодарский край, муниципальное образование город Краснодар, город Краснодар, Прикубанский внутригородской округ, проезд 1-й Мартыновский, 12	79.7 кв.м	—	—	Жилой дом	2531418.91
2909	23:43:0118001:4450	Здание	Краснодарский край, г Краснодар, ул Поморская, д 43	75.5 кв.м	—	—	Жилой дом	2398019.16
2910	23:43:0118001:4451	Здание	Российская Федерация, Краснодарский край, муниципальное образование город Краснодар, г.Краснодар, Прикубанский внутригородской округ, пр. 3-й Звенигородский, 39/1	148.9 кв.м	—	—	Жилой дом	5061547.5
2911	23:43:0118001:4452	Здание	Краснодарский край, г Краснодар, проезд 3-й Звенигородский, д 30	141.2 кв.м	—	—	Жилой дом	3847322.58
2912	23:43:0118001:4453	Здание	Российская Федерация, Краснодарский край, муниципальное образование город Краснодар, город Краснодар, Прикубанский внутригородской округ, проезд 1-й Мартыновский, 4	104.8 кв.м	—	—	Жилой дом	2977702.68
2913	23:43:0118001:4454	Здание	Российская Федерация, Краснодарский край, муниципальное образование город Краснодар, г. Краснодар,	97.6 кв.м	—	—	Жилой дом	3099955.89

Начальник отдела		<u>С. П. Черечеча</u>
полное наименование должности	подпись	инициалы, фамилия

М.П.

КАДАСТРОВЫЙ ПЛАН ТЕРРИТОРИИ

Лист № 455	раздела 1	Всего листов раздела 1: 577	Всего разделов: 9	Всего листов: 2092
------------	-----------	-----------------------------	-------------------	--------------------

"14" января 2020 г. № 23/ИСХ/20-28715

Номер кадастрового квартала: 23:43:0118001

Номер п/п	Кадастровый номер объекта недвижимости	Вид объекта недвижимости	Адрес	Площадь или основная характеристика	Категория земель	Виды разрешенного использования	Назначение (проектируемое назначение)	Кадастровая стоимость (руб)
1	2	3	4	5	6	7	8	9
			Прикубанский внутригородской округ, пр. 1-й Мартыновский, д. 38					
2914	23:43:0118001:4455	Здание	Краснодарский край, г Краснодар, проезд 1-й Мартыновский, д 44	75.9 кв.м	—	—	Жилой дом	2410723.9
2915	23:43:0118001:4456	Здание	Краснодарский край, г Краснодар, проезд 3-й Звенигородский, д 30/1	143.9 кв.м	—	—	Жилой дом	3920890.36
2916	23:43:0118001:4457	Здание	Краснодарский край, г Краснодар, ул Поморская, д 29	73.4 кв.м	—	—	Жилой дом	2331319.29
2917	23:43:0118001:4458	Здание	Краснодарский край, г. Краснодар, Прикубанский округ, проезд Архангельский 1-й, д. 2	117.6 кв.м	—	—	Жилой дом	4353034.59
2918	23:43:0118001:4459	Здание	Краснодарский край, г Краснодар, ул Поморская, д 19	150.4 кв.м	—	—	Жилой дом	5112536.89
2919	23:43:0118001:4460	Здание	Краснодарский край, г Краснодар, проезд 1-й Мартыновский, д 16	106.9 кв.м	—	—	Жилой дом	3037370.38
2920	23:43:0118001:4461	Здание	Краснодарский край, г Краснодар, ул Поморская, д 49	75.1 кв.м	—	—	Жилой дом	2385314.42
2921	23:43:0118001:4462	Здание	Российская Федерация, Краснодарский край, муниципальное образование город Краснодар, город Краснодар, Прикубанский внутригородской округ, проезд 2-й Звенигородский, 59	143.2 кв.м	—	—	Жилой дом	4867787.79
2922	23:43:0118001:4463	Здание	Российская Федерация, Краснодарский край, муниципальное образование город Краснодар, г. Краснодар, Прикубанский внутригородской округ, ул. Архангельская, 48	140.0 кв.м	—	—	Жилой дом	4759010.41

Начальник отдела		<u>С. П. Черечеча</u>
полное наименование должности	подпись	инициалы, фамилия

М.П.

КАДАСТРОВЫЙ ПЛАН ТЕРРИТОРИИ

Лист № 456	раздела 1	Всего листов раздела 1: 577	Всего разделов: 9	Всего листов: 2092
------------	-----------	-----------------------------	-------------------	--------------------

"14" января 2020 г. № 23/ИСХ/20-28715

Номер кадастрового квартала: 23:43:0118001

Номер п/п	Кадастровый номер объекта недвижимости	Вид объекта недвижимости	Адрес	Площадь или основная характеристика	Категория земель	Виды разрешенного использования	Назначение (проектируемое назначение)	Кадастровая стоимость (руб)
1	2	3	4	5	6	7	8	9
2923	23:43:0118001:4464	Здание	Российская Федерация, Краснодарский край, г. Краснодар, Прикубанский внутригородской округ, ул. Мартыновская, д. 14	166.6 кв.м	—	—	Жилой дом	4231712.25
2924	23:43:0118001:4465	Здание	Краснодарский край, г Краснодар, проезд 3-й Звенигородский, д 28	135.7 кв.м	—	—	Жилой дом	3697462.28
2925	23:43:0118001:4466	Здание	Российская Федерация, Краснодарский край, муниципальное образование город Краснодар, город Краснодар, Прикубанский внутригородской округ, проезд 3-й Звенигородский, 53	154.7 кв.м	—	—	Жилой дом	5064146.61
2926	23:43:0118001:4467	Здание	Краснодарский край, г Краснодар, ул Поморская, д 21	95.2 кв.м	—	—	Жилой дом	3023727.48
2927	23:43:0118001:4468	Здание	Краснодарский край, г Краснодар, проезд 3-й Звенигородский, д 30/3	133.6 кв.м	—	—	Жилой дом	3640242.88
2928	23:43:0118001:4469	Здание	Российская Федерация, Краснодарский край, г. Краснодар, Прикубанский внутригородской округ, проезд 3-й Звенигородский, д. 34/4	153.0 кв.м	—	—	Жилой дом	5008496.65
2929	23:43:0118001:4470	Здание	Краснодарский край, г. Краснодар, Прикубанский внутригородской округ, ул. Поморская, д. 8	81.8 кв.м	—	—	Жилой дом	3439384.85
2930	23:43:0118001:4471	Здание	Краснодарский край, г Краснодар, проезд 1-й Мартыновский, д 42	121.7 кв.м	—	—	Жилой дом	3457885.63
2931	23:43:0118001:4472	Здание	Краснодарский край, г Краснодар, проезд 1-й Мартыновский, д 24	76.0 кв.м	—	—	Жилой дом	2413900.09

Начальник отдела		<u>С. П. Черечеча</u>
полное наименование должности	подпись	инициалы, фамилия

М.П.

КАДАСТРОВЫЙ ПЛАН ТЕРРИТОРИИ

Лист № 457	раздела 1	Всего листов раздела 1: 577	Всего разделов: 9	Всего листов: 2092
------------	-----------	-----------------------------	-------------------	--------------------

"14" января 2020 г. № 23/ИСХ/20-28715

Номер кадастрового квартала: 23:43:0118001

Номер п/п	Кадастровый номер объекта недвижимости	Вид объекта недвижимости	Адрес	Площадь или основная характеристика	Категория земель	Виды разрешенного использования	Назначение (проектируемое назначение)	Кадастровая стоимость (руб)
1	2	3	4	5	6	7	8	9
2932	23:43:0118001:4473	Здание	Краснодарский край, г Краснодар, проезд 2-й Мартыновский, д 4	90.1 кв.м	—	—	Жилой дом	2861742.08
2933	23:43:0118001:4474	Здание	Российская Федерация, Краснодарский край, г. Краснодар, Прикубанский внутригородской округ, ул. Мартыновская, д. 16	166.5 кв.м	—	—	Жилой дом	4229172.19
2934	23:43:0118001:4475	Здание	Краснодарский край, г Краснодар, проезд 1-й Мартыновский, д 40	96.4 кв.м	—	—	Жилой дом	3061841.69
2935	23:43:0118001:4476	Здание	Краснодарский край, г Краснодар, проезд 2-й Звенигородский, д 47/1	140.5 кв.м	—	—	Жилой дом	3828249.45
2936	23:43:0118001:4477	Здание	Российская Федерация, Краснодарский край, муниципальное образование город Краснодар, город Краснодар, Прикубанский внутригородской округ, проезд 2-й Звенигородский, 63	171.4 кв.м	—	—	Жилой дом	5610825.66
2937	23:43:0118001:4478	Здание	Краснодарский край, г Краснодар, ул Поморская, д 47	94.1 кв.м	—	—	Жилой дом	2988789.46
2938	23:43:0118001:4479	Здание	Российская Федерация, Краснодарский край, г. Краснодар, Прикубанский внутригородской округ, ул. Мартыновская, д. 4	131.6 кв.м	—	—	Жилой дом	3585748.23
2939	23:43:0118001:4480	Здание	Краснодарский край, г Краснодар, проезд 2-й Мартыновский, д 10	101.4 кв.м	—	—	Жилой дом	2881097.82
2940	23:43:0118001:4481	Здание	Краснодарский край, г Краснодар, ул Поморская, д 51	74.8 кв.м	—	—	Жилой дом	2375785.87
2941	23:43:0118001:4482	Здание	Краснодарский край, г Краснодар, ул Поморская, д 41	80.3 кв.м	—	—	Жилой дом	2550476.01

Начальник отдела		<u>С. П. Черечеча</u>
полное наименование должности	подпись	инициалы, фамилия

М.П.

КАДАСТРОВЫЙ ПЛАН ТЕРРИТОРИИ

Лист № 458	раздела 1	Всего листов раздела 1: 577	Всего разделов: 9	Всего листов: 2092
------------	-----------	-----------------------------	-------------------	--------------------

"14" января 2020 г. № 23/ИСХ/20-28715

Номер кадастрового квартала: 23:43:0118001

Номер п/п	Кадастровый номер объекта недвижимости	Вид объекта недвижимости	Адрес	Площадь или основная характеристика	Категория земель	Виды разрешенного использования	Назначение (проектируемое назначение)	Кадастровая стоимость (руб)
1	2	3	4	5	6	7	8	9
2942	23:43:0118001:4483	Здание	Краснодарский край, г. Краснодар, Прикубанский внутригородской округ, ул. Холмогорская, д. 10/2	163.9 кв.м	—	—	Жилой дом	5365311.12
2943	23:43:0118001:4518	Здание	Краснодарский край, г. Краснодар, Прикубанский внутригородской округ, ул. Поморская, д. 12	128.4 кв.м	—	—	Жилой дом	4364692.4
2944	23:43:0118001:4519	Здание	Российская Федерация, Краснодарский край, муниципальное образование город Краснодар, город Краснодар, Прикубанский внутригородской округ, проезд 2-й Мартыновский, 15	142.5 кв.м	—	—	Жилой дом	3882744.1
2945	23:43:0118001:4531	Здание	Российская Федерация, Краснодарский край, муниципальное образование город Краснодар, г. Краснодар, Прикубанский внутригородской округ, пр. 2-й Звенигородский, 61	147.9 кв.м	—	—	Жилой дом	5027554.58
2946	23:43:0118001:4532	Здание	Российская Федерация, Краснодарский край, муниципальное образование город Краснодар, город Краснодар, Прикубанский внутригородской округ, проезд 2-й Звенигородский, 53	139.3 кв.м	—	—	Жилой дом	3795552.66
2947	23:43:0118001:4533	Здание	Краснодарский край, г. Краснодар, проезд 3-й Звенигородский, д 30/2	142.1 кв.м	—	—	Жилой дом	3871845.17

Начальник отдела		<u>С. П. Черечеча</u>
полное наименование должности	подпись	инициалы, фамилия

М.П.

КАДАСТРОВЫЙ ПЛАН ТЕРРИТОРИИ

Лист № 459	раздела 1	Всего листов раздела 1: 577	Всего разделов: 9	Всего листов: 2092
------------	-----------	-----------------------------	-------------------	--------------------

"14" января 2020 г. № 23/ИСХ/20-28715

Номер кадастрового квартала: 23:43:0118001

Номер п/п	Кадастровый номер объекта недвижимости	Вид объекта недвижимости	Адрес	Площадь или основная характеристика	Категория земель	Виды разрешенного использования	Назначение (проектируемое назначение)	Кадастровая стоимость (руб)
1	2	3	4	5	6	7	8	9
2948	23:43:0118001:4534	Здание	Российская Федерация, Краснодарский край, муниципальное образование город Краснодар, город Краснодар, Прикубанский внутригородской округ, проезд 3-й Звенигородский, 39/5	110.1 кв.м	—	—	Жилой дом	3002642.58
2949	23:43:0118001:4535	Здание	Краснодарский край, г Краснодар, ул Поморская, д 45	74.9 кв.м	—	—	Жилой дом	2378962.07
2950	23:43:0118001:4536	Здание	Российская Федерация, Краснодарский край, муниципальное образование город Краснодар, г. Краснодар, Прикубанский внутригородской округ, пр. 3-й Звенигородский, д. 45	579.8 кв.м	—	—	Нежилое здание	17854651.1
2951	23:43:0118001:4537	Здание	Краснодарский край, г. Краснодар, Прикубанский внутригородской округ, ул. Верная, д. 32/1	115.4 кв.м	—	—	Жилой дом	3144341.53
2952	23:43:0118001:4538	Здание	Российская Федерация, Краснодарский край, муниципальное образование город Краснодар, г. Краснодар, Прикубанский внутригородской округ, ул. Поморская, д. 57	68.4 кв.м	—	—	Жилой дом	2172510.08
2953	23:43:0118001:4539	Здание	Краснодарский край, г. Краснодар, Прикубанский округ, проезд 2-й Звенигородский, д. 67/3А	149.4 кв.м	—	—	Жилой дом	5025031.96

Начальник отдела		<u>С. П. Черечеча</u>
полное наименование должности	подпись	инициалы, фамилия

М.П.

КАДАСТРОВЫЙ ПЛАН ТЕРРИТОРИИ

Лист № 460	раздела 1	Всего листов раздела 1: 577	Всего разделов: 9	Всего листов: 2092
------------	-----------	-----------------------------	-------------------	--------------------

"14" января 2020 г. № 23/ИСХ/20-28715

Номер кадастрового квартала: 23:43:0118001

Номер п/п	Кадастровый номер объекта недвижимости	Вид объекта недвижимости	Адрес	Площадь или основная характеристика	Категория земель	Виды разрешенного использования	Назначение (проектируемое назначение)	Кадастровая стоимость (руб)
1	2	3	4	5	6	7	8	9
2954	23:43:0118001:4540	Здание	Краснодарский край, г. Краснодар, Прикубанский округ, проезд 2-й Звенигородский, д. 67/3	144.8 кв.м	—	—	Жилой дом	4870312.11
2955	23:43:0118001:4542	Здание	Краснодарский край, г Краснодар, проезд 1-й Мартыновский, д 26	89.4 кв.м	—	—	Жилой дом	2839508.79
2956	23:43:0118001:4543	Здание	Краснодарский край, г Краснодар, проезд 1-й Мартыновский, д 32	115.9 кв.м	—	—	Жилой дом	3293089.11
2957	23:43:0118001:4544	Здание	Краснодарский край, г Краснодар, ул Поморская, д 53	74.4 кв.м	—	—	Жилой дом	2363081.14
2958	23:43:0118001:4545	Здание	Краснодарский край, г. Краснодар, Прикубанский внутригородской округ, проезд 3-й Архангельский, д. 32/2	73.6 кв.м	—	—	Жилой дом	2337671.66
2959	23:43:0118001:4546	Здание	Краснодарский край, г Краснодар, проезд 1-й Мартыновский, д 8	105.2 кв.м	—	—	Жилой дом	2989067.95
2960	23:43:0118001:4547	Здание	Краснодарский край, г Краснодар, проезд 2-й Звенигородский, д 47	126.2 кв.м	—	—	Жилой дом	3438612.67
2961	23:43:0118001:4548	Здание	Краснодарский край, г Краснодар, ул Поморская, д 57	69.4 кв.м	—	—	Жилой дом	2204271.92
2962	23:43:0118001:4550	Здание	Краснодарский край, г Краснодар, проезд 1-й Мартыновский, д 20	98.9 кв.м	—	—	Жилой дом	3141246.3
2963	23:43:0118001:4551	Здание	Российская Федерация, Краснодарский край, муниципальное образование город Краснодар, г. Краснодар, Прикубанский внутригородской округ, пр. 1-й Мартыновский, 34	73.9 кв.м	—	—	Жилой дом	2347200.22

Начальник отдела		<u>С. П. Черечеча</u>
полное наименование должности	подпись	инициалы, фамилия

М.П.

КАДАСТРОВЫЙ ПЛАН ТЕРРИТОРИИ

Лист № 461	раздела 1	Всего листов раздела 1: 577	Всего разделов: 9	Всего листов: 2092
------------	-----------	-----------------------------	-------------------	--------------------

"14" января 2020 г. № 23/ИСХ/20-28715

Номер кадастрового квартала: 23:43:0118001

Номер п/п	Кадастровый номер объекта недвижимости	Вид объекта недвижимости	Адрес	Площадь или основная характеристика	Категория земель	Виды разрешенного использования	Назначение (проектируемое назначение)	Кадастровая стоимость (руб)
1	2	3	4	5	6	7	8	9
2964	23:43:0118001:4552	Здание	Краснодарский край, г. Краснодар, Прикубанский внутригородской округ, проезд Архангельский 5-й, д. 21/1	99.0 кв.м	—	—	Жилой дом	2970528.74
2965	23:43:0118001:4553	Здание	Краснодарский край, г. Краснодар, проезд 1-й Мартыновский, д. 18	106.3 кв.м	—	—	Жилой дом	3020322.46
2966	23:43:0118001:4554	Здание	Краснодарский край, г. Краснодар, Прикубанский внутригородской округ, проезд 5-й Архангельский, д. 21	114.2 кв.м	—	—	Жилой дом	3111644.75
2967	23:43:0118001:4558	Здание	Краснодарский край, г. Краснодар, Прикубанский внутригородской округ, проезд 3-й Архангельский, д. 34	106.2 кв.м	—	—	Жилой дом	2893666.13
2968	23:43:0118001:4559	Здание	Краснодарский край, г. Краснодар, проезд 1-й Мартыновский, д. 46	75.2 кв.м	—	—	Жилой дом	2388490.62
2969	23:43:0118001:4560	Здание	Краснодарский край, г. Краснодар, проезд 1-й Мартыновский, д. 9	93.8 кв.м	—	—	Жилой дом	2979260.9
2970	23:43:0118001:4561	Здание	Краснодарский край, г. Краснодар, проезд 2-й Звенигородский, д. 45	182.8 кв.м	—	—	Жилой дом	5984007.75
2971	23:43:0118001:4562	Здание	Краснодарский край, г. Краснодар, проезд 1-й Мартыновский, д. 22	75.1 кв.м	—	—	Жилой дом	2385314.42
2972	23:43:0118001:4563	Здание	Краснодарский край, г. Краснодар, ул. Поморская, д. 31	74.9 кв.м	—	—	Жилой дом	2378962.07
2973	23:43:0118001:4564	Здание	Российская Федерация, Краснодарский край, муниципальное образование город Краснодар, г. Краснодар, Прикубанский внутригородской округ, пр. 1-й Мартыновский, д. 52	68.5 кв.м	—	—	Жилой дом	2175686.26

Начальник отдела		<u>С. П. Черечеча</u>
полное наименование должности	подпись	инициалы, фамилия

М.П.

КАДАСТРОВЫЙ ПЛАН ТЕРРИТОРИИ

Лист № 462	раздела 1	Всего листов раздела 1: 577	Всего разделов: 9	Всего листов: 2092
------------	-----------	-----------------------------	-------------------	--------------------

"14" января 2020 г. № 23/ИСХ/20-28715

Номер кадастрового квартала: 23:43:0118001

Номер п/п	Кадастровый номер объекта недвижимости	Вид объекта недвижимости	Адрес	Площадь или основная характеристика	Категория земель	Виды разрешенного использования	Назначение (проектируемое назначение)	Кадастровая стоимость (руб)
1	2	3	4	5	6	7	8	9
2974	23:43:0118001:4567	Здание	Краснодарский край, г Краснодар, ул Поморская, д 37	76.8 кв.м	—	—	Жилой дом	2439309.56
2975	23:43:0118001:4568	Здание	Краснодарский край, г. Краснодар, Прикубанский внутригородской округ, проезд 5-й Архангельский, 21/1	98.0 кв.м	—	—	Жилой дом	2940523.4
2976	23:43:0118001:4569	Здание	Краснодарский край, г Краснодар, проезд 1-й Мартыновский, д 3	73.6 кв.м	—	—	Жилой дом	2337671.66
2977	23:43:0118001:4570	Здание	Краснодарский край, г Краснодар, ул Архангельская, д 116	73.8 кв.м	—	—	Жилой дом	2344024.03
2978	23:43:0118001:4571	Здание	Краснодарский край, г Краснодар, ул Архангельская, д 108	104.0 кв.м	—	—	Жилой дом	2954972.11
2979	23:43:0118001:4572	Здание	Краснодарский край, г. Краснодар, Прикубанский внутригородской округ, проезд 5-й Архангельский, д. 19/1	106.0 кв.м	—	—	Жилой дом	3603250.74
2980	23:43:0118001:4573	Здание	Краснодарский край, г Краснодар, проезд 3-й Звенигородский, д 24	135.7 кв.м	—	—	Жилой дом	3697462.28
2981	23:43:0118001:4574	Здание	Российская Федерация, Краснодарский край, муниципальное образование город Краснодар, г. Краснодар, Прикубанский внутригородской округ, пр. 3-й Звенигородский, д. 24	134.8 кв.м	—	—	Жилой дом	3672939.68
2982	23:43:0118001:4575	Здание	Краснодарский край, г Краснодар, проезд 6-й Мартыновский, д 9	90.4 кв.м	—	—	Жилой дом	2871270.63
2983	23:43:0118001:4576	Здание	Российская Федерация, Краснодарский край, муниципальное образование город Краснодар, город	134.9 кв.м	—	—	Жилой дом	3678987.14

Начальник отдела		<u>С. П. Черечеча</u>
полное наименование должности	подпись	инициалы, фамилия

М.П.

КАДАСТРОВЫЙ ПЛАН ТЕРРИТОРИИ

Лист № 463	раздела 1	Всего листов раздела 1: 577	Всего разделов: 9	Всего листов: 2092
------------	-----------	-----------------------------	-------------------	--------------------

"14" января 2020 г. № 23/ИСХ/20-28715

Номер кадастрового квартала: 23:43:0118001

Номер п/п	Кадастровый номер объекта недвижимости	Вид объекта недвижимости	Адрес	Площадь или основная характеристика	Категория земель	Виды разрешенного использования	Назначение (проектируемое назначение)	Кадастровая стоимость (руб)
1	2	3	4	5	6	7	8	9
			Краснодар, Прикубанский внутригородской округ, проезд 3-й Звенигородский, 39/3					
2984	23:43:0118001:4577	Здание	Краснодарский край, г Краснодар, ул Мартыновская, д 33	121.5 кв.м	—	—	Жилой дом	4130141.18
2985	23:43:0118001:4605	Здание	Краснодарский край, г Краснодар, проезд 1-й Мартыновский, д 7	94.0 кв.м	—	—	Жилой дом	2985613.26
2986	23:43:0118001:4631	Здание	Краснодарский край, г Краснодар, проезд 1-й Мартыновский, д 36	74.8 кв.м	—	—	Жилой дом	2375785.87
2987	23:43:0118001:4632	Здание	Краснодарский край, г. Краснодар, Прикубанский внутригородской округ, ул. Архангельская, д. 73	114.7 кв.м	—	—	Жилой дом	3125268.42
2988	23:43:0118001:4633	Здание	Краснодарский край, г. Краснодар, Прикубанский внутригородской округ, ул. Поморская, д. 18	93.2 кв.м	—	—	Жилой дом	3562465.76
2989	23:43:0118001:4634	Здание	Краснодарский край, г. Краснодар, Прикубанский внутригородской округ, ул. Холмогорская, д. 10/1	128.5 кв.м	—	—	Жилой дом	4368091.69
2990	23:43:0118001:4635	Здание	Российская Федерация, Краснодарский край, муниципальное образование город Краснодар, г. Краснодар, Прикубанский внутригородской округ, ул. Поморская, д. 39	98.9 кв.м	—	—	Жилой дом	3141246.3
2991	23:43:0118001:4636	Здание	Краснодарский край, г Краснодар, ул Поморская, д 16	90.2 кв.м	—	—	Жилой дом	3447794.11

Начальник отдела		<u>С. П. Черечеча</u>
полное наименование должности	подпись	инициалы, фамилия

М.П.

КАДАСТРОВЫЙ ПЛАН ТЕРРИТОРИИ

Лист № 464	раздела 1	Всего листов раздела 1: 577	Всего разделов: 9	Всего листов: 2092
------------	-----------	-----------------------------	-------------------	--------------------

"14" января 2020 г. № 23/ИСХ/20-28715

Номер кадастрового квартала: 23:43:0118001

Номер п/п	Кадастровый номер объекта недвижимости	Вид объекта недвижимости	Адрес	Площадь или основная характеристика	Категория земель	Виды разрешенного использования	Назначение (проектируемое назначение)	Кадастровая стоимость (руб)
1	2	3	4	5	6	7	8	9
2992	23:43:0118001:4637	Здание	Краснодарский край, г. Краснодар, Прикубанский внутригородской округ, ул. Холмогорская, д. 9	133.7 кв.м	—	—	Жилой дом	4544854.95
2993	23:43:0118001:4638	Здание	Краснодарский край, г. Краснодар, Прикубанский внутригородской округ, ул. Югорская, д. 7	91.9 кв.м	—	—	Жилой дом	3512774.72
2994	23:43:0118001:4639	Здание	Российская Федерация, Краснодарский край, муниципальное образование город Краснодар, г. Краснодар, Прикубанский внутригородской округ, пр. 2-й Звенигородский, д. 86	69.4 кв.м	—	—	Жилой дом	2204271.92
2995	23:43:0118001:4640	Здание	Российская Федерация, Краснодарский край, муниципальное образование город Краснодар, г. Краснодар, Прикубанский внутригородской округ, пр. 1-й Мартыновский, д. 48	105.2 кв.м	—	—	Жилой дом	2989067.95
2996	23:43:0118001:4641	Здание	Российская Федерация, Краснодарский край, муниципальное образование город Краснодар, г. Краснодар, Прикубанский внутригородской округ, пр. 2-й Мартыновский, 1	247.3 кв.м	—	—	Жилой дом	6085420.55
2997	23:43:0118001:4642	Здание	Краснодарский край, г. Краснодар, проезд 6-й Мартыновский, д. 7	73.4 кв.м	—	—	Жилой дом	2331319.29

Начальник отдела		<u>С. П. Черечеча</u>
полное наименование должности	подпись	инициалы, фамилия

М.П.

КАДАСТРОВЫЙ ПЛАН ТЕРРИТОРИИ

Лист № 465	раздела 1	Всего листов раздела 1: 577	Всего разделов: 9	Всего листов: 2092
------------	-----------	-----------------------------	-------------------	--------------------

"14" января 2020 г. № 23/ИСХ/20-28715

Номер кадастрового квартала: 23:43:0118001

Номер п/п	Кадастровый номер объекта недвижимости	Вид объекта недвижимости	Адрес	Площадь или основная характеристика	Категория земель	Виды разрешенного использования	Назначение (проектируемое назначение)	Кадастровая стоимость (руб)
1	2	3	4	5	6	7	8	9
2998	23:43:0118001:4643	Здание	Краснодарский край, г Краснодар, проезд 2-й Звенигородский, д 51	129.0 кв.м	—	—	Жилой дом	4385088.17
2999	23:43:0118001:4644	Здание	Краснодарский край, г Краснодар, проезд 6-й Мартыновский, д 5	73.5 кв.м	—	—	Жилой дом	2334495.48
3000	23:43:0118001:4645	Здание	Краснодарский край, г Краснодар, ул Мартыновская, д 93	103.4 кв.м	—	—	Жилой дом	2937924.19
3001	23:43:0118001:4646	Здание	Российская Федерация, Краснодарский край, муниципальное образование город Краснодар, город Краснодар, Прикубанский внутригородской округ, проезд 3-й Звенигородский, 39	150.9 кв.м	—	—	Жилой дом	5129533.37
3002	23:43:0118001:4647	Здание	Краснодарский край, г Краснодар, проезд 1-й Мартыновский, д 14	151.9 кв.м	—	—	Жилой дом	4972487.85
3003	23:43:0118001:4650	Здание	Краснодарский край, г Краснодар, проезд 2-й Звенигородский, д 47/4	149.4 кв.м	—	—	Жилой дом	4070750.66
3004	23:43:0118001:4651	Здание	Краснодарский край, г Краснодар, ул Поморская, д 17	199.3 кв.м	—	—	Жилой дом	6524139.75
3005	23:43:0118001:4652	Здание	Российская Федерация, Краснодарский край, муниципальное образование город Краснодар, г. Краснодар, Прикубанский внутригородской округ, пр. 1-й Мартыновский, д. 52	68.3 кв.м	—	—	Жилой дом	2169333.9
3006	23:43:0118001:4653	Здание	Краснодарский край, г Краснодар, проезд 3-й Звенигородский, д 30/4	156.6 кв.м	—	—	Жилой дом	3977707.91
3007	23:43:0118001:4665	Здание	Краснодарский край, г Краснодар, проезд 2-й Мартыновский, д 2	75.1 кв.м	—	—	Жилой дом	2385314.42

Начальник отдела		<u>С. П. Черечеча</u>
полное наименование должности	подпись	инициалы, фамилия

М.П.

КАДАСТРОВЫЙ ПЛАН ТЕРРИТОРИИ

Лист № 466	раздела 1	Всего листов раздела 1: 577	Всего разделов: 9	Всего листов: 2092
------------	-----------	-----------------------------	-------------------	--------------------

"14" января 2020 г. № 23/ИСХ/20-28715

Номер кадастрового квартала: 23:43:0118001

Номер п/п	Кадастровый номер объекта недвижимости	Вид объекта недвижимости	Адрес	Площадь или основная характеристика	Категория земель	Виды разрешенного использования	Назначение (проектируемое назначение)	Кадастровая стоимость (руб)
1	2	3	4	5	6	7	8	9
3008	23:43:0118001:4666	Здание	Краснодарский край, г Краснодар, ул Мартыновская, д 79	93.0 кв.м	—	—	Жилой дом	2953851.41
3009	23:43:0118001:4667	Здание	Краснодарский край, г Краснодар, ул Новоафонская, д 62	73.4 кв.м	—	—	Жилой дом	2331319.29
3010	23:43:0118001:4668	Здание	Краснодарский край, г Краснодар, ул Мартыновская, д 75	72.2 кв.м	—	—	Жилой дом	2293205.08
3011	23:43:0118001:4669	Здание	Краснодарский край, г Краснодар, ул Мартыновская, д 83	72.8 кв.м	—	—	Жилой дом	2312262.18
3012	23:43:0118001:4670	Здание	Краснодарский край, г Краснодар, ул Мартыновская, д 59	139.1 кв.м	—	—	Жилой дом	3790103.2
3013	23:43:0118001:4673	Здание	Краснодарский край, г Краснодар, ул Новоафонская, д 42	137.8 кв.м	—	—	Жилой дом	3754681.66
3014	23:43:0118001:4674	Здание	Краснодарский край, г Краснодар, проезд 6-й Мартыновский, д 12	74.7 кв.м	—	—	Жилой дом	2372609.69
3015	23:43:0118001:4675	Здание	Краснодарский край, г Краснодар, ул Мартыновская, д 85	74.5 кв.м	—	—	Жилой дом	2366257.32
3016	23:43:0118001:4676	Здание	Краснодарский край, г Краснодар, ул Городецкая, д 10	94.4 кв.м	—	—	Жилой дом	2998318
3017	23:43:0118001:4677	Здание	Краснодарский край, г. Краснодар, Прикубанский внутригородской округ, проезд Архангельский 3-й, д. 34/2	105.1 кв.м	—	—	Жилой дом	2863694.07
3018	23:43:0118001:4678	Здание	Краснодарский край, г Краснодар, ул Новоафонская, д 38	137.8 кв.м	—	—	Жилой дом	3754681.66
3019	23:43:0118001:4681	Здание	Краснодарский край, г Краснодар, ул Новоафонская, д 70	182.8 кв.м	—	—	Жилой дом	5984007.75
3020	23:43:0118001:4682	Здание	Краснодарский край, г Краснодар, ул Мартыновская, д 91	104.2 кв.м	—	—	Жилой дом	2960654.76
3021	23:43:0118001:4684	Здание	Краснодарский край, г Краснодар, проезд 2-й Мартыновский, д 12	95.8 кв.м	—	—	Жилой дом	3042784.59

Начальник отдела		<u>С. П. Черечеча</u>
полное наименование должности	подпись	инициалы, фамилия

М.П.

КАДАСТРОВЫЙ ПЛАН ТЕРРИТОРИИ

Лист № 467	раздела 1	Всего листов раздела 1: 577	Всего разделов: 9	Всего листов: 2092
------------	-----------	-----------------------------	-------------------	--------------------

"14" января 2020 г. № 23/ИСХ/20-28715

Номер кадастрового квартала: 23:43:0118001

Номер п/п	Кадастровый номер объекта недвижимости	Вид объекта недвижимости	Адрес	Площадь или основная характеристика	Категория земель	Виды разрешенного использования	Назначение (проектируемое назначение)	Кадастровая стоимость (руб)
1	2	3	4	5	6	7	8	9
3022	23:43:0118001:4685	Здание	Краснодарский край, г Краснодар, проезд 1-й Мартыновский, д 11	94.6 кв.м	—	—	Жилой дом	3004670.37
3023	23:43:0118001:4686	Здание	Краснодарский край, г Краснодар, проезд 1-й Мартыновский, д 5	94.7 кв.м	—	—	Жилой дом	3007846.56
3024	23:43:0118001:4687	Здание	Краснодарский край, г. Краснодар, Прикубанский внутригородской округ, ул. Югорская, д. 5	107.4 кв.м	—	—	Жилой дом	3650840.85
3025	23:43:0118001:4725	Здание	Российская Федерация, Краснодарский край, муниципальное образование город Краснодар, г. Краснодар, Прикубанский внутригородской округ, пр. 2-й Звенигородский, д. 86	69.7 кв.м	—	—	Жилой дом	2213800.48
3026	23:43:0118001:4726	Здание	Краснодарский край, г Краснодар, ул Архангельская, д 95	144.8 кв.м	—	—	Жилой дом	3945412.95
3027	23:43:0118001:4729	Здание	Краснодарский край, г. Краснодар, Прикубанский внутригородской округ, пр. 3-й Звенигородский, 69	149.4 кв.м	—	—	Жилой дом	5078543.97
3028	23:43:0118001:4730	Здание	Краснодарский край, г. Краснодар, Прикубанский внутригородской округ, ул. Верная, д. 32	116.5 кв.м	—	—	Жилой дом	3174313.6
3029	23:43:0118001:4731	Здание	Краснодарский край, г Краснодар, проезд 2-й Звенигородский, д 47/5	136.1 кв.м	—	—	Жилой дом	3708361.21
3030	23:43:0118001:4769	Здание	Краснодарский край, г Краснодар, проезд 2-й Мартыновский, д 14	95.4 кв.м	—	—	Жилой дом	3030079.85

Начальник отдела		<u>С. П. Черечеча</u>
полное наименование должности	подпись	инициалы, фамилия

М.П.

КАДАСТРОВЫЙ ПЛАН ТЕРРИТОРИИ

Лист № 468	раздела 1	Всего листов раздела 1: 577	Всего разделов: 9	Всего листов: 2092
------------	-----------	-----------------------------	-------------------	--------------------

"14" января 2020 г. № 23/ИСХ/20-28715

Номер кадастрового квартала: 23:43:0118001

Номер п/п	Кадастровый номер объекта недвижимости	Вид объекта недвижимости	Адрес	Площадь или основная характеристика	Категория земель	Виды разрешенного использования	Назначение (проектируемое назначение)	Кадастровая стоимость (руб)
1	2	3	4	5	6	7	8	9
3031	23:43:0118001:4770	Здание	Краснодарский край, г. Краснодар, Прикубанский внутригородской округ, ул. Поморская, д. 4	120.0 кв.м	—	—	Жилой дом	4079151.77
3032	23:43:0118001:4771	Здание	Российская Федерация, Краснодарский край, муниципальное образование город Краснодар, г. Краснодар, Прикубанский внутригородской округ, ул. Городецкая, д. 1	69.1 кв.м	—	—	Жилой дом	2194743.37
3033	23:43:0118001:4772	Здание	Краснодарский край, г. Краснодар, проезд 3-й Звенигородский, д 30/9	138.7 кв.м	—	—	Жилой дом	3779204.26
3034	23:43:0118001:4818	Здание	Краснодарский край, г. Краснодар, Прикубанский внутригородской округ, ул. Югорская, д. 9/2	68.4 кв.м	—	—	Жилой дом	2875964.84
3035	23:43:0118001:4819	Здание	Российская Федерация, Краснодарский край, муниципальное образование город Краснодар, город Краснодар, Прикубанский внутригородской округ, улица Мартыновская, 8	129.8 кв.м	—	—	Жилой дом	4412282.51
3036	23:43:0118001:4820	Здание	Российская Федерация, Краснодарский край, муниципальное образование город Краснодар, г. Краснодар, Прикубанский внутригородской округ, пр. 6-й Мартыновский, д. 10	105.1 кв.м	—	—	Жилой дом	2986226.62

Начальник отдела		<u>С. П. Черечеча</u>
полное наименование должности	подпись	инициалы, фамилия

М.П.

КАДАСТРОВЫЙ ПЛАН ТЕРРИТОРИИ

Лист № 469	раздела 1	Всего листов раздела 1: 577	Всего разделов: 9	Всего листов: 2092
------------	-----------	-----------------------------	-------------------	--------------------

"14" января 2020 г. № 23/ИСХ/20-28715

Номер кадастрового квартала: 23:43:0118001

Номер п/п	Кадастровый номер объекта недвижимости	Вид объекта недвижимости	Адрес	Площадь или основная характеристика	Категория земель	Виды разрешенного использования	Назначение (проектируемое назначение)	Кадастровая стоимость (руб)
1	2	3	4	5	6	7	8	9
3037	23:43:0118001:4821	Здание	Краснодарский край, г. Краснодар, Прикубанский внутригородской округ, ул. Поморская, д. 14	91.4 кв.м	—	—	Жилой дом	3493662.76
3038	23:43:0118001:4822	Здание	Краснодарский край, г. Краснодар, ул. Новоафонская, д. 93	75.2 кв.м	—	—	Жилой дом	2388490.62
3039	23:43:0118001:4823	Здание	Краснодарский край, г. Краснодар, ул. Мартыновская, д. 87	105.6 кв.м	—	—	Жилой дом	3000433.22
3040	23:43:0118001:4824	Здание	Краснодарский край, г. Краснодар, проезд 2-й Звенигородский, д. 47/2	124.2 кв.м	—	—	Жилой дом	3384118.01
3041	23:43:0118001:4850	Здание	Краснодарский край, г. Краснодар, ул. Новоафонская, д. 56	129.4 кв.м	—	—	Жилой дом	3525804.12
3042	23:43:0118001:4851	Здание	Краснодарский край, г. Краснодар, ул. Новоафонская, д. 30	128.7 кв.м	—	—	Жилой дом	3506730.98
3043	23:43:0118001:4852	Здание	Краснодарский край, г. Краснодар, проезд 5-й Городецкий, д. 8	73.6 кв.м	—	—	Жилой дом	2337671.66
3044	23:43:0118001:4853	Здание	Краснодарский край, г. Краснодар, Прикубанский внутригородской округ, ул. Поморская, д. 44	106.8 кв.м	—	—	Жилой дом	4082310.55
3045	23:43:0118001:4854	Здание	Краснодарский край, г. Краснодар, Прикубанский внутригородской округ, ул. Поморская, д. 22	68.4 кв.м	—	—	Жилой дом	2875964.84
3046	23:43:0118001:4855	Здание	Краснодарский край, г. Краснодар, проезд 1-й Мартыновский, д. 13	146.9 кв.м	—	—	Жилой дом	4173898.11
3047	23:43:0118001:4858	Здание	Краснодарский край, г. Краснодар, Прикубанский внутригородской округ, ул. Югорская, д. 5/1	132.0 кв.м	—	—	Жилой дом	4487066.97

Начальник отдела		<u>С. П. Черечеча</u>
полное наименование должности	подпись	инициалы, фамилия

М.П.

КАДАСТРОВЫЙ ПЛАН ТЕРРИТОРИИ

Лист № 470	раздела 1	Всего листов раздела 1: 577	Всего разделов: 9	Всего листов: 2092
------------	-----------	-----------------------------	-------------------	--------------------

"14" января 2020 г. № 23/ИСХ/20-28715

Номер кадастрового квартала: 23:43:0118001

Номер п/п	Кадастровый номер объекта недвижимости	Вид объекта недвижимости	Адрес	Площадь или основная характеристика	Категория земель	Виды разрешенного использования	Назначение (проектируемое назначение)	Кадастровая стоимость (руб)
1	2	3	4	5	6	7	8	9
3048	23:43:0118001:4859	Здание	Краснодарский край, г Краснодар, проезд 5-й Городецкий, д 14	72.8 кв.м	—	—	Жилой дом	2312262.18
3049	23:43:0118001:4860	Здание	Краснодарский край, г Краснодар, проезд 4-й Городецкий, д 12	101.9 кв.м	—	—	Жилой дом	2895304.4
3050	23:43:0118001:4861	Здание	Краснодарский край, г Краснодар, ул Новоафонская, д 113	72.8 кв.м	—	—	Жилой дом	2312262.18
3051	23:43:0118001:4862	Здание	Российская Федерация, Краснодарский край, муниципальное образование город Краснодар, г. Краснодар, Прикубанский внутригородской округ, пр. 2-й Звенигородский, д. 76	69.0 кв.м	—	—	Жилой дом	2191567.18
3052	23:43:0118001:4863	Здание	Краснодарский край, г Краснодар, проезд 3-й Звенигородский, д 30/5	139.6 кв.м	—	—	Жилой дом	3803726.85
3053	23:43:0118001:4864	Здание	Краснодарский край, г Краснодар, проезд 1-й Мартыновский, д 15	144.5 кв.м	—	—	Жилой дом	3937238.75
3054	23:43:0118001:4865	Здание	Краснодарский край, г Краснодар, проезд 3-й Звенигородский, д 30/7	131.2 кв.м	—	—	Жилой дом	3574849.31
3055	23:43:0118001:4914	Здание	Краснодарский край, г Краснодар, проезд 3-й Звенигородский, д 30/8	129.3 кв.м	—	—	Жилой дом	4395286.05
3056	23:43:0118001:4915	Здание	Краснодарский край, г Краснодар, ул Архангельская, д 114	82.1 кв.м	—	—	Жилой дом	2607647.33
3057	23:43:0118001:4916	Здание	Краснодарский край, г Краснодар, ул Мартыновская, д 55	73.6 кв.м	—	—	Жилой дом	2337671.66
3058	23:43:0118001:4917	Здание	Краснодарский край, г Краснодар, ул Архангельская, д 106	74.1 кв.м	—	—	Жилой дом	2353552.59
3059	23:43:0118001:4918	Здание	Краснодарский край, г Краснодар, проезд 2-й Звенигородский, д 47/3	153.3 кв.м	—	—	Жилой дом	3893886.47
3060	23:43:0118001:4919	Здание	Краснодарский край, г Краснодар, ул Архангельская, д 112	78.7 кв.м	—	—	Жилой дом	2499657.06

Начальник отдела		<u>С. П. Черечеча</u>
полное наименование должности	подпись	инициалы, фамилия

М.П.

КАДАСТРОВЫЙ ПЛАН ТЕРРИТОРИИ

Лист № 471	раздела 1	Всего листов раздела 1: 577	Всего разделов: 9	Всего листов: 2092
------------	-----------	-----------------------------	-------------------	--------------------

"14" января 2020 г. № 23/ИСХ/20-28715

Номер кадастрового квартала: 23:43:0118001

Номер п/п	Кадастровый номер объекта недвижимости	Вид объекта недвижимости	Адрес	Площадь или основная характеристика	Категория земель	Виды разрешенного использования	Назначение (проектируемое назначение)	Кадастровая стоимость (руб)
1	2	3	4	5	6	7	8	9
3061	23:43:0118001:4920	Здание	Краснодарский край, г. Краснодар, Прикубанский внутригородской округ, ул. Поморская, д. 30	78.9 кв.м	—	—	Жилой дом	3317450.68
3062	23:43:0118001:4921	Здание	Краснодарский край, г. Краснодар, Прикубанский внутригородской округ, ул. Поморская, д. 26	79.6 кв.м	—	—	Жилой дом	3346883.07
3063	23:43:0118001:4922	Здание	Краснодарский край, г. Краснодар, Прикубанский внутригородской округ, ул. Холмогорская, д. 45	92.2 кв.м	—	—	Жилой дом	3524241.87
3064	23:43:0118001:4923	Здание	Краснодарский край, г. Краснодар, Прикубанский внутригородской округ, ул. Югорская, д. 1	159.7 кв.м	—	—	Жилой дом	5227822.97
3065	23:43:0118001:4924	Здание	Российская Федерация, Краснодарский край, муниципальное образование город Краснодар, г. Краснодар, Прикубанский внутригородской округ, пр. 2-й Звенигородский, д. 84	78.5 кв.м	—	—	Жилой дом	2493304.7
3066	23:43:0118001:4925	Здание	Российская Федерация, Краснодарский край, муниципальное образование город Краснодар, г. Краснодар, Прикубанский внутригородской округ, пр. 2-й Звенигородский, д. 84	69.1 кв.м	—	—	Жилой дом	2194743.37

Начальник отдела		<u>С. П. Черечеча</u>
полное наименование должности	подпись	инициалы, фамилия

М.П.

КАДАСТРОВЫЙ ПЛАН ТЕРРИТОРИИ

Лист № 472	раздела 1	Всего листов раздела 1: 577	Всего разделов: 9	Всего листов: 2092
------------	-----------	-----------------------------	-------------------	--------------------

"14" января 2020 г. № 23/ИСХ/20-28715

Номер кадастрового квартала: 23:43:0118001

Номер п/п	Кадастровый номер объекта недвижимости	Вид объекта недвижимости	Адрес	Площадь или основная характеристика	Категория земель	Виды разрешенного использования	Назначение (проектируемое назначение)	Кадастровая стоимость (руб)
1	2	3	4	5	6	7	8	9
3067	23:43:0118001:4926	Здание	Краснодарский край, г. Краснодар, Прикубанский внутригородской округ, ул. Холмогорская, д. 47	108.0 кв.м	—	—	Жилой дом	4128179.2
3068	23:43:0118001:4927	Здание	Краснодарский край, г. Краснодар, Прикубанский внутригородской округ, ул. Поморская, д. 22	66.5 кв.м	—	—	Жилой дом	2796076.94
3069	23:43:0118001:4928	Здание	Краснодарский край, г. Краснодар, Прикубанский внутригородской округ, ул. Поморская, д. 38	79.1 кв.м	—	—	Жилой дом	3325859.93
3070	23:43:0118001:4929	Здание	Краснодарский край, г Краснодар, проезд 6-й Мартыновский, д 11	74.5 кв.м	—	—	Жилой дом	2366257.32
3071	23:43:0118001:4930	Здание	Краснодарский край, г Краснодар, ул Архангельская, д 110	74.3 кв.м	—	—	Жилой дом	2359904.96
3072	23:43:0118001:4931	Здание	Краснодарский край, г Краснодар, проезд 6-й Мартыновский, д 1	73.6 кв.м	—	—	Жилой дом	2337671.66
3073	23:43:0118001:4932	Здание	Краснодарский край, г Краснодар, ул Архангельская, д 109	74.1 кв.м	—	—	Жилой дом	2353552.59
3074	23:43:0118001:4933	Здание	Краснодарский край, г. Краснодар, Прикубанский внутригородской округ, ул. Югорская, д. 9/2	69.1 кв.м	—	—	Жилой дом	2905397.23
3075	23:43:0118001:4934	Здание	Краснодарский край, г Краснодар, ул Новоафонская, д 68	74.6 кв.м	—	—	Жилой дом	2369433.51
3076	23:43:0118001:4935	Здание	Краснодарский край, г Краснодар, проезд 6-й Мартыновский, д 17	74.8 кв.м	—	—	Жилой дом	2375785.87
3077	23:43:0118001:4936	Здание	Краснодарский край, г Краснодар, ул Архангельская, д 99	195.8 кв.м	—	—	Жилой дом	4973404.91

Начальник отдела		<u>С. П. Черечеча</u>
полное наименование должности	подпись	инициалы, фамилия

М.П.

КАДАСТРОВЫЙ ПЛАН ТЕРРИТОРИИ

Лист № 473	раздела 1	Всего листов раздела 1: 577	Всего разделов: 9	Всего листов: 2092
------------	-----------	-----------------------------	-------------------	--------------------

"14" января 2020 г. № 23/ИСХ/20-28715

Номер кадастрового квартала: 23:43:0118001

Номер п/п	Кадастровый номер объекта недвижимости	Вид объекта недвижимости	Адрес	Площадь или основная характеристика	Категория земель	Виды разрешенного использования	Назначение (проектируемое назначение)	Кадастровая стоимость (руб)
1	2	3	4	5	6	7	8	9
3078	23:43:0118001:4937	Здание	Краснодарский край, г Краснодар, проезд 5-й Мартыновский, д 9	99.3 кв.м	—	—	Жилой дом	3153951.04
3079	23:43:0118001:4938	Здание	Краснодарский край, г Краснодар, ул Городецкая, д 3	74.8 кв.м	—	—	Жилой дом	2375785.87
3080	23:43:0118001:4939	Здание	Краснодарский край, г. Краснодар, Прикубанский внутригородской округ, ул. Холмогорская, д. 10	125.0 кв.м	—	—	Жилой дом	4249116.44
3081	23:43:0118001:4940	Здание	Краснодарский край, г. Краснодар, Прикубанский внутригородской округ, ул. Холмогорская, д. 35	118.6 кв.м	—	—	Жилой дом	4533352.35
3082	23:43:0118001:4941	Здание	Краснодарский край, г Краснодар, ул Мартыновская, д 35	141.6 кв.м	—	—	Жилой дом	3858221.51
3083	23:43:0118001:4942	Здание	Краснодарский край, г Краснодар, ул Новоафонская, д 103	74.0 кв.м	—	—	Жилой дом	2350376.4
3084	23:43:0118001:4943	Здание	Краснодарский край, г Краснодар, ул Новоафонская, д 91	124.5 кв.м	—	—	Жилой дом	3537442.58
3085	23:43:0118001:4944	Здание	Краснодарский край, г Краснодар, ул Мартыновская, д 43	130.9 кв.м	—	—	Жилой дом	3566675.1
3086	23:43:0118001:4945	Здание	Российская Федерация, Краснодарский край, муниципальное образование город Краснодар, г. Краснодар, Прикубанский внутригородской округ, пр. 5-й Мартыновский, д. 5	102.7 кв.м	—	—	Жилой дом	2918034.96
3087	23:43:0118001:4946	Здание	Краснодарский край, г Краснодар, ул Мартыновская, д 81	73.9 кв.м	—	—	Жилой дом	2347200.22
3088	23:43:0118001:4947	Здание	Краснодарский край, г Краснодар, проезд 6-й Мартыновский, д 4	104.0 кв.м	—	—	Жилой дом	2954972.11

Начальник отдела		<u>С. П. Черечеча</u>
полное наименование должности	подпись	инициалы, фамилия

М.П.

КАДАСТРОВЫЙ ПЛАН ТЕРРИТОРИИ

Лист № 474	раздела 1	Всего листов раздела 1: 577	Всего разделов: 9	Всего листов: 2092
------------	-----------	-----------------------------	-------------------	--------------------

"14" января 2020 г. № 23/ИСХ/20-28715

Номер кадастрового квартала: 23:43:0118001

Номер п/п	Кадастровый номер объекта недвижимости	Вид объекта недвижимости	Адрес	Площадь или основная характеристика	Категория земель	Виды разрешенного использования	Назначение (проектируемое назначение)	Кадастровая стоимость (руб)
1	2	3	4	5	6	7	8	9
3089	23:43:0118001:4950	Здание	Краснодарский край, г. Краснодар, Прикубанский внутригородской округ, проезд 3-й Архангельский, д. 32/1	73.0 кв.м	—	—	Жилой дом	2318614.55
3090	23:43:0118001:4953	Здание	Краснодарский край, г. Краснодар, Прикубанский внутригородской округ, ул. Югорская, д. 3	186.8 кв.м	—	—	Жилой дом	6114948.85
3091	23:43:0118001:4954	Здание	Краснодарский край, г. Краснодар, ул. Городецкая, д. 7	76.1 кв.м	—	—	Жилой дом	2417076.27
3092	23:43:0118001:4955	Здание	Российская Федерация, Краснодарский край, муниципальное образование город Краснодар, г. Краснодар, Прикубанский внутригородской округ, ул. Мартыновская, д. 41	136.1 кв.м	—	—	Жилой дом	3708361.21
3093	23:43:0118001:4956	Здание	Краснодарский край, г. Краснодар, проезд 6-й Мартыновский, д. 8	104.5 кв.м	—	—	Жилой дом	2969178.72
3094	23:43:0118001:4957	Здание	Краснодарский край, г. Краснодар, проезд 2-й Звенигородский, д. 82	75.3 кв.м	—	—	Жилой дом	2391666.79
3095	23:43:0118001:4958	Здание	Краснодарский край, г. Краснодар, ул. Городецкая, д. 9	74.2 кв.м	—	—	Жилой дом	2356728.77
3096	23:43:0118001:4959	Здание	Краснодарский край, г. Краснодар, ул. Архангельская, д. 102	76.9 кв.м	—	—	Жилой дом	2442485.75
3097	23:43:0118001:4960	Здание	Краснодарский край, г. Краснодар, ул. Городецкая, д. 8	97.3 кв.м	—	—	Жилой дом	3090427.34
3098	23:43:0118001:4961	Здание	Краснодарский край, г. Краснодар, проезд 2-й Звенигородский, д. 49	130.5 кв.м	—	—	Жилой дом	3555776.18
3099	23:43:0118001:4962	Здание	Краснодарский край, г. Краснодар, ул. Новоафонская, д. 22	71.3 кв.м	—	—	Жилой дом	2264619.42

Начальник отдела		<u>С. П. Черечеча</u>
полное наименование должности	подпись	инициалы, фамилия

М.П.

КАДАСТРОВЫЙ ПЛАН ТЕРРИТОРИИ

Лист № 475	раздела 1	Всего листов раздела 1: 577	Всего разделов: 9	Всего листов: 2092
------------	-----------	-----------------------------	-------------------	--------------------

"14" января 2020 г. № 23/ИСХ/20-28715

Номер кадастрового квартала: 23:43:0118001

Номер п/п	Кадастровый номер объекта недвижимости	Вид объекта недвижимости	Адрес	Площадь или основная характеристика	Категория земель	Виды разрешенного использования	Назначение (проектируемое назначение)	Кадастровая стоимость (руб)
1	2	3	4	5	6	7	8	9
3100	23:43:0118001:4990	Здание	Краснодарский край, г Краснодар, проезд 1-й Мартыновский, д 1	137.7 кв.м	—	—	Жилой дом	3751956.93
3101	23:43:0118001:4991	Здание	Российская Федерация, Краснодарский край, муниципальное образование город Краснодар, г. Краснодар, Прикубанский внутригородской округ, пр. 2-й Звенигородский, д. 82	74.9 кв.м	—	—	Жилой дом	2378962.07
3102	23:43:0118001:4992	Здание	Краснодарский край, г Краснодар, проезд 2-й Мартыновский, д 6	73.9 кв.м	—	—	Жилой дом	2347200.22
3103	23:43:0118001:4993	Здание	Российская Федерация, Краснодарский край, муниципальное образование город Краснодар, г. Краснодар, Прикубанский внутригородской округ, пр. 2-й Звенигородский, д. 78	67.9 кв.м	—	—	Жилой дом	2156629.15
3104	23:43:0118001:4994	Здание	Краснодарский край, г Краснодар, ул Поморская, д 27	74.4 кв.м	—	—	Жилой дом	2363081.14
3105	23:43:0118001:4995	Здание	Краснодарский край, г. Краснодар, Прикубанский внутригородской округ, ул. Поморская, д. 46	93.4 кв.м	—	—	Жилой дом	3570110.54
3106	23:43:0118001:4996	Здание	Краснодарский край, г. Краснодар, Прикубанский внутригородской округ, ул. Холмогорская, д. 39	118.6 кв.м	—	—	Жилой дом	4533352.35
3107	23:43:0118001:4997	Здание	Краснодарский край, г Краснодар, ул Мартыновская, д 67	71.9 кв.м	—	—	Жилой дом	2283676.53

Начальник отдела		<u>С. П. Черечеча</u>
полное наименование должности	подпись	инициалы, фамилия

М.П.

КАДАСТРОВЫЙ ПЛАН ТЕРРИТОРИИ

Лист № 476	раздела 1	Всего листов раздела 1: 577	Всего разделов: 9	Всего листов: 2092
------------	-----------	-----------------------------	-------------------	--------------------

"14" января 2020 г. № 23/ИСХ/20-28715

Номер кадастрового квартала: 23:43:0118001

Номер п/п	Кадастровый номер объекта недвижимости	Вид объекта недвижимости	Адрес	Площадь или основная характеристика	Категория земель	Виды разрешенного использования	Назначение (проектируемое назначение)	Кадастровая стоимость (руб)
1	2	3	4	5	6	7	8	9
3108	23:43:0118001:4998	Здание	Краснодарский край, г. Краснодар, Прикубанский внутригородской округ, ул. Поморская, д. 6	117.3 кв.м	—	—	Жилой дом	3987370.87
3109	23:43:0118001:4999	Здание	Краснодарский край, г. Краснодар, Прикубанский внутригородской округ, ул. Поморская, д. 34	78.9 кв.м	—	—	Жилой дом	3317450.68
3110	23:43:0118001:5000	Здание	Российская Федерация, Краснодарский край, муниципальное образование город Краснодар, г. Краснодар, Прикубанский внутригородской округ, пр. 2-й Звенигородский, д. 78	68.5 кв.м	—	—	Жилой дом	2175686.26
3111	23:43:0118001:5001	Здание	Краснодарский край, г. Краснодар, Прикубанский внутригородской округ, ул. Поморская, д. 40	117.3 кв.м	—	—	Жилой дом	4483661.3
3112	23:43:0118001:5002	Здание	Краснодарский край, г. Краснодар, Прикубанский внутригородской округ, ул. Поморская, д. 28	117.3 кв.м	—	—	Жилой дом	4483661.3
3113	23:43:0118001:5003	Здание	Краснодарский край, г. Краснодар, Прикубанский внутригородской округ, ул. Холмогорская, д. 49	148.6 кв.м	—	—	Жилой дом	5051349.62

Начальник отдела		<u>С. П. Черечеча</u>
полное наименование должности	подпись	инициалы, фамилия

М.П.

КАДАСТРОВЫЙ ПЛАН ТЕРРИТОРИИ

Лист № 477	раздела 1	Всего листов раздела 1: 577	Всего разделов: 9	Всего листов: 2092
------------	-----------	-----------------------------	-------------------	--------------------

"14" января 2020 г. № 23/ИСХ/20-28715

Номер кадастрового квартала: 23:43:0118001

Номер п/п	Кадастровый номер объекта недвижимости	Вид объекта недвижимости	Адрес	Площадь или основная характеристика	Категория земель	Виды разрешенного использования	Назначение (проектируемое назначение)	Кадастровая стоимость (руб)
1	2	3	4	5	6	7	8	9
3114	23:43:0118001:5004	Здание	Краснодарский край, г. Краснодар, Прикубанский внутригородской округ, ул. Поморская, д. 24	148.6 кв.м	—	—	Жилой дом	5051349.62
3115	23:43:0118001:5005	Здание	Краснодарский край, г. Краснодар, Прикубанский внутригородской округ, ул. Поморская, д. 32	118.3 кв.м	—	—	Жилой дом	4521885.18
3116	23:43:0118001:5006	Здание	Краснодарский край, г. Краснодар, Прикубанский внутригородской округ, ул. Поморская, д. 50	148.6 кв.м	—	—	Жилой дом	5051349.62
3117	23:43:0118001:5007	Здание	Краснодарский край, г. Краснодар, Прикубанский внутригородской округ, ул. Холмогорская, д. 31	118.0 кв.м	—	—	Жилой дом	4510418.02
3118	23:43:0118001:5008	Здание	Краснодарский край, г. Краснодар, Прикубанский внутригородской округ, ул. Поморская, д. 36	117.5 кв.м	—	—	Жилой дом	4491306.08
3119	23:43:0118001:5009	Здание	Краснодарский край, г. Краснодар, Прикубанский внутригородской округ, ул. Поморская, д. 42	92.6 кв.м	—	—	Жилой дом	3539531.42
3120	23:43:0118001:5010	Здание	Российская Федерация, Краснодарский край, муниципальное образование город Краснодар, город Краснодар, Прикубанский внутригородской округ, улица	120.8 кв.м	—	—	Жилой дом	4106346.12

Начальник отдела		<u>С. П. Черечеча</u>
полное наименование должности	подпись	инициалы, фамилия

М.П.

КАДАСТРОВЫЙ ПЛАН ТЕРРИТОРИИ

Лист № 478	раздела 1	Всего листов раздела 1: 577	Всего разделов: 9	Всего листов: 2092
------------	-----------	-----------------------------	-------------------	--------------------

"14" января 2020 г. № 23/ИСХ/20-28715

Номер кадастрового квартала: 23:43:0118001

Номер п/п	Кадастровый номер объекта недвижимости	Вид объекта недвижимости	Адрес	Площадь или основная характеристика	Категория земель	Виды разрешенного использования	Назначение (проектируемое назначение)	Кадастровая стоимость (руб)
1	2	3	4	5	6	7	8	9
			Архангельская, 47/1					
3121	23:43:0118001:5011	Здание	Российская Федерация, Краснодарский край, городской округ город Краснодар, г. Краснодар, ул. Новоафонская, д. 36, корпус № 1	41.1 кв.м	—	—	Жилой дом	1435952.93
3122	23:43:0118001:5012	Здание	Краснодарский край, г Краснодар, ул Новоафонская, д 36	141.8 кв.м	—	—	Жилой дом	3863670.97
3123	23:43:0118001:5013	Здание	Краснодарский край, г Краснодар, ул Новоафонская, д 48	142.9 кв.м	—	—	Жилой дом	3893643.04
3124	23:43:0118001:5014	Здание	Краснодарский край, г Краснодар, проезд 6-й Мартыновский, д 14	75.7 кв.м	—	—	Жилой дом	2404371.53
3125	23:43:0118001:5015	Здание	Российская Федерация, Краснодарский край, муниципальное образование город Краснодар, г. Краснодар, Прикубанский внутригородской округ, пр. 2-й Звенигородский, д. 76	68.1 кв.м	—	—	Жилой дом	2162981.53
3126	23:43:0118001:5016	Здание	Краснодарский край, г Краснодар, ул Мартыновская, д 23	143.8 кв.м	—	—	Жилой дом	3918165.63
3127	23:43:0118001:5017	Здание	Краснодарский край, г Краснодар, проезд 5-й Мартыновский, д 2	73.9 кв.м	—	—	Жилой дом	2347200.22
3128	23:43:0118001:5018	Здание	Краснодарский край, г Краснодар, ул Мартыновская, д 57	91.4 кв.м	—	—	Жилой дом	2903032.48
3129	23:43:0118001:5019	Здание	Краснодарский край, г Краснодар, проезд 5-й Мартыновский, д 13	103.7 кв.м	—	—	Жилой дом	2946448.15
3130	23:43:0118001:5020	Здание	Краснодарский край, г Краснодар, ул Архангельская, д 107	131.2 кв.м	—	—	Жилой дом	3574849.31
3131	23:43:0118001:5021	Здание	Российская Федерация, Краснодарский край,	68.4 кв.м	—	—	Жилой дом	2172510.08

Начальник отдела		<u>С. П. Черечеча</u>
полное наименование должности	подпись	инициалы, фамилия

М.П.

КАДАСТРОВЫЙ ПЛАН ТЕРРИТОРИИ

Лист № 479	раздела 1	Всего листов раздела 1: 577	Всего разделов: 9	Всего листов: 2092
------------	-----------	-----------------------------	-------------------	--------------------

"14" января 2020 г. № 23/ИСХ/20-28715

Номер кадастрового квартала: 23:43:0118001

Номер п/п	Кадастровый номер объекта недвижимости	Вид объекта недвижимости	Адрес	Площадь или основная характеристика	Категория земель	Виды разрешенного использования	Назначение (проектируемое назначение)	Кадастровая стоимость (руб)
1	2	3	4	5	6	7	8	9
			муниципальное образование город Краснодар, г. Краснодар, Прикубанский внутригородской округ, пр. 2-й Звенигородской, д. 74					
3132	23:43:0118001:5022	Здание	Краснодарский край, г Краснодар, проезд 5-й Городецкий, д 18	73.7 кв.м	—	—	Жилой дом	2340847.85
3133	23:43:0118001:5023	Здание	Российская Федерация, Краснодарский край, муниципальное образование город Краснодар, г. Краснодар, Прикубанский внутригородской округ, ул. Городецкая, д. 1	70.0 кв.м	—	—	Жилой дом	2223329.03
3134	23:43:0118001:5024	Здание	Краснодарский край, г Краснодар, ул Архангельская, д 111	128.3 кв.м	—	—	Жилой дом	3495832.06
3135	23:43:0118001:5025	Здание	Краснодарский край, г Краснодар, проезд 6-й Мартыновский, д 6	102.8 кв.м	—	—	Жилой дом	2920876.28
3136	23:43:0118001:5026	Здание	Краснодарский край, г Краснодар, ул Городецкая, д 14	137.0 кв.м	—	—	Жилой дом	3732883.8
3137	23:43:0118001:5027	Здание	Краснодарский край, г Краснодар, ул Новоафонская, д 109	74.0 кв.м	—	—	Жилой дом	2350376.4
3138	23:43:0118001:5028	Здание	Российская Федерация, Краснодарский край, муниципальное образование город Краснодар, г. Краснодар, Прикубанский внутригородской округ, ул. Новоафонская, д. 20	68.7 кв.м	—	—	Жилой дом	2182038.63
3139	23:43:0118001:5029	Здание	Российская Федерация, Краснодарский край, муниципальное образование город Краснодар, г. Краснодар,	132.8 кв.м	—	—	Жилой дом	3618445.03

Начальник отдела		<u>С. П. Черечеча</u>
полное наименование должности	подпись	инициалы, фамилия

М.П.

КАДАСТРОВЫЙ ПЛАН ТЕРРИТОРИИ

Лист № 480	раздела 1	Всего листов раздела 1: 577	Всего разделов: 9	Всего листов: 2092
------------	-----------	-----------------------------	-------------------	--------------------

"14" января 2020 г. № 23/ИСХ/20-28715

Номер кадастрового квартала: 23:43:0118001

Номер п/п	Кадастровый номер объекта недвижимости	Вид объекта недвижимости	Адрес	Площадь или основная характеристика	Категория земель	Виды разрешенного использования	Назначение (проектируемое назначение)	Кадастровая стоимость (руб)
1	2	3	4	5	6	7	8	9
			Прикубанский внутригородской округ, ул. Мартыновская, д. 37					
3140	23:43:0118001:5030	Здание	Российская Федерация, Краснодарский край, муниципальное образование город Краснодар, г. Краснодар, Прикубанский внутригородской округ, ул. Городецкая, д. 6	148.1 кв.м	—	—	Жилой дом	4035329.13
3141	23:43:0118001:5031	Здание	Российская Федерация, Краснодарский край, муниципальное образование город Краснодар, г. Краснодар, Прикубанский внутригородской округ, ул. Новоафонская, д. 20	139.2 кв.м	—	—	Жилой дом	3792827.92
3142	23:43:0118001:5032	Здание	Российская Федерация, Краснодарский край, муниципальное образование город Краснодар, г. Краснодар, Прикубанский внутригородской округ, ул. Новоафонская, д. 34	130.6 кв.м	—	—	Жилой дом	3542774.59
3143	23:43:0118001:5033	Здание	Российская Федерация, Краснодарский край, муниципальное образование город Краснодар, г. Краснодар, Прикубанский внутригородской округ, ул. Новоафонская, д. 115	68.2 кв.м	—	—	Жилой дом	2156584.49
3144	23:43:0118001:5034	Здание	Краснодарский край, г. Краснодар, проезд 4-й Городецкий, д. 6	86.5 кв.м	—	—	Жилой дом	2711249.45
3145	23:43:0118001:5035	Здание	Российская Федерация, Краснодарский край,	131.0 кв.м	—	—	Жилой дом	3553625.35

Начальник отдела		<u>С. П. Черечеча</u>
полное наименование должности	подпись	инициалы, фамилия

М.П.

КАДАСТРОВЫЙ ПЛАН ТЕРРИТОРИИ

Лист № 481	раздела 1	Всего листов раздела 1: 577	Всего разделов: 9	Всего листов: 2092
------------	-----------	-----------------------------	-------------------	--------------------

"14" января 2020 г. № 23/ИСХ/20-28715

Номер кадастрового квартала: 23:43:0118001

Номер п/п	Кадастровый номер объекта недвижимости	Вид объекта недвижимости	Адрес	Площадь или основная характеристика	Категория земель	Виды разрешенного использования	Назначение (проектируемое назначение)	Кадастровая стоимость (руб)
1	2	3	4	5	6	7	8	9
			муниципальное образование город Краснодар, г. Краснодар, Прикубанский внутригородской округ, ул. Мартыновская, д. 21					
3146	23:43:0118001:5036	Здание	Краснодарский край, г. Краснодар, ул. Новоафонская, д. 58	167.8 кв.м	—	—	Жилой дом	4243355.55
3147	23:43:0118001:5037	Здание	Краснодарский край, г. Краснодар, ул. Архангельская, д. 97	73.2 кв.м	—	—	Жилой дом	2314691.86
3148	23:43:0118001:5038	Здание	Краснодарский край, г. Краснодар, проезд 5-й Мартыновский, д. 3	104.5 кв.м	—	—	Жилой дом	2930110.58
3149	23:43:0118001:5039	Здание	Краснодарский край, г. Краснодар, ул. Мартыновская, д. 25	139.5 кв.м	—	—	Жилой дом	3784204.09
3150	23:43:0118001:5040	Здание	Краснодарский край, г. Краснодар, ул. Новоафонская, д. 28	161.8 кв.м	—	—	Жилой дом	4091626.5
3151	23:43:0118001:5041	Здание	Российская Федерация, Краснодарский край, муниципальное образование город Краснодар, г. Краснодар, Прикубанский внутригородской округ, ул. Новоафонская, д. 34	132.8 кв.м	—	—	Жилой дом	3602453.79
3152	23:43:0118001:5042	Здание	Российская Федерация, Краснодарский край, муниципальное образование город Краснодар, г. Краснодар, Прикубанский внутригородской округ, ул. Новоафонская, д. 115	66.9 кв.м	—	—	Жилой дом	2115476.58
3153	23:43:0118001:5043	Здание	Российская Федерация, Краснодарский край, муниципальное образование город Краснодар, г. Краснодар, Прикубанский внутригородской округ, ул. Новоафонская, д. 115	129.8 кв.м	—	—	Жилой дом	3521073.05

Начальник отдела		<u>С. П. Черечеча</u>
полное наименование должности	подпись	инициалы, фамилия

М.П.

КАДАСТРОВЫЙ ПЛАН ТЕРРИТОРИИ

Лист № 482	раздела 1	Всего листов раздела 1: 577	Всего разделов: 9	Всего листов: 2092
------------	-----------	-----------------------------	-------------------	--------------------

"14" января 2020 г. № 23/ИСХ/20-28715

Номер кадастрового квартала: 23:43:0118001

Номер п/п	Кадастровый номер объекта недвижимости	Вид объекта недвижимости	Адрес	Площадь или основная характеристика	Категория земель	Виды разрешенного использования	Назначение (проектируемое назначение)	Кадастровая стоимость (руб)
1	2	3	4	5	6	7	8	9
			округ, ул. Городецкая, д. 4					
3154	23:43:0118001:5044	Здание	Краснодарский край, г Краснодар, ул Мартыновская, д 53	140.6 кв.м	—	—	Жилой дом	3814043.68
3155	23:43:0118001:5045	Здание	Краснодарский край, г Краснодар, проезд 2-й Мартыновский, д 8	73.8 кв.м	—	—	Жилой дом	2313181.61
3156	23:43:0118001:5046	Здание	Российская Федерация, Краснодарский край, муниципальное образование город Краснодар, г. Краснодар, Прикубанский внутригородской округ, ул. Мартыновская, д. 39	123.8 кв.м	—	—	Жилой дом	3358311.58
3157	23:43:0118001:5047	Здание	Краснодарский край, г Краснодар, ул Городецкая, д 11	139.4 кв.м	—	—	Жилой дом	3781491.4
3158	23:43:0118001:5048	Здание	Российская Федерация, Краснодарский край, муниципальное образование город Краснодар, г. Краснодар, Прикубанский внутригородской округ, пр. 1-й Мартыновский, д. 50	101.5 кв.м	—	—	Жилой дом	2871193.72
3159	23:43:0118001:5049	Здание	Краснодарский край, г Краснодар, проезд 6-й Мартыновский, д 13	75.4 кв.м	—	—	Жилой дом	2384259.1
3160	23:43:0118001:5050	Здание	Российская Федерация, Краснодарский край, муниципальное образование город Краснодар, г. Краснодар, Прикубанский внутригородской округ, ул. Мартыновская, д. 21	131.0 кв.м	—	—	Жилой дом	3553625.35
3161	23:43:0118001:5051	Здание	Краснодарский край, г Краснодар, проезд 6-й Мартыновский, д 15	75.6 кв.м	—	—	Жилой дом	2390583.4

Начальник отдела		<u>С. П. Черечеча</u>
полное наименование должности	подпись	инициалы, фамилия

М.П.

КАДАСТРОВЫЙ ПЛАН ТЕРРИТОРИИ

Лист № 483	раздела 1	Всего листов раздела 1: 577	Всего разделов: 9	Всего листов: 2092
------------	-----------	-----------------------------	-------------------	--------------------

"14" января 2020 г. № 23/ИСХ/20-28715

Номер кадастрового квартала: 23:43:0118001

Номер п/п	Кадастровый номер объекта недвижимости	Вид объекта недвижимости	Адрес	Площадь или основная характеристика	Категория земель	Виды разрешенного использования	Назначение (проектируемое назначение)	Кадастровая стоимость (руб)
1	2	3	4	5	6	7	8	9
3162	23:43:0118001:5052	Здание	Краснодарский край, г. Краснодар, Прикубанский внутригородской округ, ул. Поморская, д. 20	93.6 кв.м	—	—	Жилой дом	3565189.18
3163	23:43:0118001:5053	Здание	Российская Федерация, Краснодарский край, муниципальное образование город Краснодар, г. Краснодар, Прикубанский внутригородской округ, проезд 6-й Архангельский, 24	64.1 кв.м	—	—	Жилой дом	2026936.46
3164	23:43:0118001:5054	Здание	Краснодарский край, г. Краснодар, Прикубанский внутригородской округ, проезд 6-й Архангельский, д. 24	73.0 кв.м	—	—	Жилой дом	2308367.56
3165	23:43:0118001:5055	Здание	Краснодарский край, г. Краснодар, проезд 5-й Мартыновский, д. 1	106.1 кв.м	—	—	Жилой дом	2974973.51
3166	23:43:0118001:5056	Здание	Российская Федерация, Краснодарский край, муниципальное образование город Краснодар, г. Краснодар, Прикубанский внутригородской округ, ул. Мартыновская, д. 39	123.4 кв.м	—	—	Жилой дом	3347460.82
3167	23:43:0118001:5057	Здание	Российская Федерация, Краснодарский край, муниципальное образование город Краснодар, г. Краснодар, Прикубанский внутригородской округ, пр. 2-й Звенигородский, д. 74	68.0 кв.м	—	—	Жилой дом	2150260.2

Начальник отдела		<u>С. П. Черечеча</u>
полное наименование должности	подпись	инициалы, фамилия

М.П.

КАДАСТРОВЫЙ ПЛАН ТЕРРИТОРИИ

Лист № 484	раздела 1	Всего листов раздела 1: 577	Всего разделов: 9	Всего листов: 2092
------------	-----------	-----------------------------	-------------------	--------------------

"14" января 2020 г. № 23/ИСХ/20-28715

Номер кадастрового квартала: 23:43:0118001

Номер п/п	Кадастровый номер объекта недвижимости	Вид объекта недвижимости	Адрес	Площадь или основная характеристика	Категория земель	Виды разрешенного использования	Назначение (проектируемое назначение)	Кадастровая стоимость (руб)
1	2	3	4	5	6	7	8	9
3168	23:43:0118001:5058	Здание	Краснодарский край, г Краснодар, ул Поморская, д 55	104.6 кв.м	—	—	Жилой дом	2932914.5
3169	23:43:0118001:5059	Здание	Краснодарский край, г Краснодар, проезд 3-й Звенигородский, д 32	131.4 кв.м	—	—	Жилой дом	3533189.85
3170	23:43:0118001:5060	Здание	Краснодарский край, г Краснодар, ул Мартыновская, д 95	103.0 кв.м	—	—	Жилой дом	2888051.57
3171	23:43:0118001:5061	Здание	Краснодарский край, г Краснодар, проезд 5-й Городецкий, д 2	100.9 кв.м	—	—	Жилой дом	3162601.96
3172	23:43:0118001:5062	Здание	Краснодарский край, г Краснодар, ул Новоафонская, д 32	131.5 кв.м	—	—	Жилой дом	3535878.72
3173	23:43:0118001:5063	Здание	Краснодарский край, г. Краснодар, Прикубанский внутригородской округ, проезд 3-й Архангельский, д. 5	274.2 кв.м	—	—	Жилой дом	8082169.19
3174	23:43:0118001:5064	Здание	Краснодарский край, г Краснодар, проезд 5-й Мартыновский, д 4	76.3 кв.м	—	—	Жилой дом	2412718.43
3175	23:43:0118001:5065	Здание	Краснодарский край, г Краснодар, ул Мартыновская, д 73	94.9 кв.м	—	—	Жилой дом	2974538.42
3176	23:43:0118001:5066	Здание	Краснодарский край, г Краснодар, проезд 1-й Мартыновский, д 28	100.7 кв.м	—	—	Жилой дом	3156333.17
3177	23:43:0118001:5067	Здание	Краснодарский край, г. Краснодар, Прикубанский внутригородской округ, пр. 4-й Архангельский, 25	183.4 кв.м	—	—	Жилой дом	5982562.34
3178	23:43:0118001:5068	Здание	Краснодарский край, г Краснодар, ул Мартыновская, д 77	78.5 кв.м	—	—	Жилой дом	2482285.67
3179	23:43:0118001:5069	Здание	Краснодарский край, г Краснодар, ул Поморская, д 33	94.4 кв.м	—	—	Жилой дом	2958866.44
3180	23:43:0118001:5070	Здание	Краснодарский край, г Краснодар, ул Городецкая, д 5	75.7 кв.м	—	—	Жилой дом	2372735.06

Начальник отдела		<u>С. П. Черечеча</u>
полное наименование должности	подпись	инициалы, фамилия

М.П.

КАДАСТРОВЫЙ ПЛАН ТЕРРИТОРИИ

Лист № 485	раздела 1	Всего листов раздела 1: 577	Всего разделов: 9	Всего листов: 2092
------------	-----------	-----------------------------	-------------------	--------------------

"14" января 2020 г. № 23/ИСХ/20-28715

Номер кадастрового квартала: 23:43:0118001

Номер п/п	Кадастровый номер объекта недвижимости	Вид объекта недвижимости	Адрес	Площадь или основная характеристика	Категория земель	Виды разрешенного использования	Назначение (проектируемое назначение)	Кадастровая стоимость (руб)
1	2	3	4	5	6	7	8	9
3181	23:43:0118001:5071	Здание	Российская Федерация, Краснодарский край, муниципальное образование город Краснодар, г. Краснодар, Прикубанский внутригородской округ, ул. Новоафонская, д. 24	113.6 кв.м	—	—	Жилой дом	3213473.96
3182	23:43:0118001:5072	Здание	Краснодарский край, г Краснодар, ул Мартыновская, д 29/1	75.4 кв.м	—	—	Жилой дом	2394842.98
3183	23:43:0118001:5073	Здание	Российская Федерация, Краснодарский край, муниципальное образование город Краснодар, г. Краснодар, Прикубанский внутригородской округ, ул. Новоафонская, д. 74	75.3 кв.м	—	—	Жилой дом	2391666.79
3184	23:43:0118001:5074	Здание	Краснодарский край, г Краснодар, ул Новоафонская, д 72	105.7 кв.м	—	—	Жилой дом	2990001.73
3185	23:43:0118001:5075	Здание	Краснодарский край, муниципальное образование город Краснодар, город Краснодар, Прикубанский внутригородской округ, пр. 3-й Звенигородский, 39/5	131.9 кв.м	—	—	Жилой дом	3584537.21
3186	23:43:0118001:5104	Здание	Краснодарский край, г Краснодар, проезд 5-й Мартыновский, д 18	107.2 кв.м	—	—	Жилой дом	3045894.34
3187	23:43:0118001:5105	Здание	Краснодарский край, г Краснодар, ул Мартыновская, д 97	106.3 кв.м	—	—	Жилой дом	3006974.31
3188	23:43:0118001:5106	Здание	Краснодарский край, г Краснодар, ул Новоафонская, д 89	138.2 кв.м	—	—	Жилой дом	3765580.88
3189	23:43:0118001:5156	Здание	Российская Федерация, Краснодарский край, муниципальное образование	136.2 кв.м	—	—	Жилой дом	3694685.27

Начальник отдела		<u>С. П. Черечеча</u>
полное наименование должности	подпись	инициалы, фамилия

М.П.

КАДАСТРОВЫЙ ПЛАН ТЕРРИТОРИИ

Лист № 486	раздела 1	Всего листов раздела 1: 577	Всего разделов: 9	Всего листов: 2092
------------	-----------	-----------------------------	-------------------	--------------------

"14" января 2020 г. № 23/ИСХ/20-28715

Номер кадастрового квартала: 23:43:0118001

Номер п/п	Кадастровый номер объекта недвижимости	Вид объекта недвижимости	Адрес	Площадь или основная характеристика	Категория земель	Виды разрешенного использования	Назначение (проектируемое назначение)	Кадастровая стоимость (руб)
1	2	3	4	5	6	7	8	9
			город Краснодар, г. Краснодар, Прикубанский внутригородской округ, ул. Мартыновская, д. 37					
3190	23:43:0118001:5157	Здание	Краснодарский край, г. Краснодар, проезд 5-й Городецкий, д 10	74.0 кв.м	—	—	Жилой дом	2350376.4
3191	23:43:0118001:5158	Здание	Краснодарский край, г. Краснодар, проезд 4-й Городецкий, д 18	73.2 кв.м	—	—	Жилой дом	2324966.93
3192	23:43:0118001:5159	Здание	Краснодарский край, г. Краснодар, ул. Мартыновская, д 65	74.7 кв.м	—	—	Жилой дом	2372609.69
3193	23:43:0118001:5160	Здание	Краснодарский край, г. Краснодар, проезд 5-й Мартыновский, д 16	75.1 кв.м	—	—	Жилой дом	2374772.66
3194	23:43:0118001:5161	Здание	Краснодарский край, г. Краснодар, ул. Архангельская, д 104	74.1 кв.м	—	—	Жилой дом	2343151.19
3195	23:43:0118001:5165	Здание	Краснодарский край, г. Краснодар, ул. Новоафонская, д 95	75.1 кв.м	—	—	Жилой дом	2374772.66
3196	23:43:0118001:5166	Здание	Краснодарский край, г. Краснодар, ул. Мартыновская, д 47	138.1 кв.м	—	—	Жилой дом	3746226.41
3197	23:43:0118001:5167	Здание	Краснодарский край, г. Краснодар, ул. Городецкая, д 18	138.5 кв.м	—	—	Жилой дом	3773755.08
3198	23:43:0118001:5168	Здание	Краснодарский край, г. Краснодар, проезд 4-й Городецкий, д 22	123.5 кв.м	—	—	Жилой дом	3509029.39
3199	23:43:0118001:5169	Здание	Краснодарский край, г. Краснодар, проезд 5-й Мартыновский, д 12	90.5 кв.м	—	—	Жилой дом	2861743.35
3200	23:43:0118001:5170	Здание	Краснодарский край, г. Краснодар, проезд 6-й Мартыновский, д 16	75.3 кв.м	—	—	Жилой дом	2391666.79
3201	23:43:0118001:5171	Здание	Краснодарский край, г. Краснодар, проезд 5-й Городецкий, д 16	73.0 кв.м	—	—	Жилой дом	2318614.55
3202	23:43:0118001:5172	Здание	Краснодарский край, г. Краснодар, проезд 4-й Городецкий, д 20	74.7 кв.м	—	—	Жилой дом	2372609.69
3203	23:43:0118001:5173	Здание	Краснодарский край, г. Краснодар, проезд 5-й Мартыновский, д 7	105.9 кв.м	—	—	Жилой дом	3008957.18

Начальник отдела		<u>С. П. Черечеча</u>
полное наименование должности	подпись	инициалы, фамилия

М.П.

КАДАСТРОВЫЙ ПЛАН ТЕРРИТОРИИ

Лист № 487	раздела 1	Всего листов раздела 1: 577	Всего разделов: 9	Всего листов: 2092
------------	-----------	-----------------------------	-------------------	--------------------

"14" января 2020 г. № 23/ИСХ/20-28715

Номер кадастрового квартала: 23:43:0118001

Номер п/п	Кадастровый номер объекта недвижимости	Вид объекта недвижимости	Адрес	Площадь или основная характеристика	Категория земель	Виды разрешенного использования	Назначение (проектируемое назначение)	Кадастровая стоимость (руб)
1	2	3	4	5	6	7	8	9
3204	23:43:0118001:5174	Здание	Российская Федерация, Краснодарский край, муниципальное образование город Краснодар, г. Краснодар, Прикубанский внутригородской округ, ул. Мартыновская, д. 45	136.2 кв.м	—	—	Жилой дом	3711086.22
3205	23:43:0118001:5175	Здание	Краснодарский край, г. Краснодар, проезд 5-й Городецкий, д 17	71.9 кв.м	—	—	Жилой дом	2283676.53
3206	23:43:0118001:5176	Здание	Краснодарский край, г. Краснодар, Прикубанский внутригородской округ, ул. Холмогорская, д. 21	144.8 кв.м	—	—	Жилой дом	4904888.36
3207	23:43:0118001:5177	Здание	Краснодарский край, г. Краснодар, ул. Новоафонская, д 111	100.0 кв.м	—	—	Жилой дом	3162147.35
3208	23:43:0118001:5178	Здание	Краснодарский край, г. Краснодар, проезд 6-й Мартыновский, д 3	75.8 кв.м	—	—	Жилой дом	2407547.72
3209	23:43:0118001:5179	Здание	Краснодарский край, г. Краснодар, ул Коломенская, д 36	127.5 кв.м	—	—	Жилой дом	3474034.45
3210	23:43:0118001:5218	Здание	Краснодарский край, г. Краснодар, проезд 5-й Городецкий, д 4	74.3 кв.м	—	—	Жилой дом	2359904.96
3211	23:43:0118001:5219	Здание	Краснодарский край, г. Краснодар, проезд 4-й Городецкий, д 10	74.1 кв.м	—	—	Жилой дом	2353552.59
3212	23:43:0118001:5220	Здание	Краснодарский край, г. Краснодар, ул Мартыновская, д 61	138.9 кв.м	—	—	Жилой дом	4705034.48
3213	23:43:0118001:5221	Здание	Краснодарский край, г. Краснодар, ул Коломенская, д 44	127.5 кв.м	—	—	Жилой дом	2886770.49
3214	23:43:0118001:5222	Здание	Краснодарский край, г. Краснодар, ул Городецкая, д 12	74.2 кв.м	—	—	Жилой дом	2356728.77
3215	23:43:0118001:5223	Здание	Краснодарский край, г. Краснодар, ул Мартыновская, д 63	138.6 кв.м	—	—	Жилой дом	3776479.81

Начальник отдела		<u>С. П. Черечеча</u>
полное наименование должности	подпись	инициалы, фамилия

М.П.

КАДАСТРОВЫЙ ПЛАН ТЕРРИТОРИИ

Лист № 488	раздела 1	Всего листов раздела 1: 577	Всего разделов: 9	Всего листов: 2092
------------	-----------	-----------------------------	-------------------	--------------------

"14" января 2020 г. № 23/ИСХ/20-28715

Номер кадастрового квартала: 23:43:0118001

Номер п/п	Кадастровый номер объекта недвижимости	Вид объекта недвижимости	Адрес	Площадь или основная характеристика	Категория земель	Виды разрешенного использования	Назначение (проектируемое назначение)	Кадастровая стоимость (руб)
1	2	3	4	5	6	7	8	9
3216	23:43:0118001:5224	Здание	Краснодарский край, г Краснодар, проезд 5-й Городецкий, д 12	73.8 кв.м	—	—	Жилой дом	2344024.03
3217	23:43:0118001:5225	Здание	Краснодарский край, г Краснодар, проезд 4-й Городецкий, д 8	73.7 кв.м	—	—	Жилой дом	2340847.85
3218	23:43:0118001:5226	Здание	Краснодарский край, г Краснодар, ул Архангельская, д 105	133.4 кв.м	—	—	Жилой дом	3618729.93
3219	23:43:0118001:5227	Здание	Краснодарский край, г Краснодар, проезд 5-й Мартыновский, д 6	75.2 кв.м	—	—	Жилой дом	2388490.62
3220	23:43:0118001:5228	Здание	Краснодарский край, г Краснодар, проезд 2-й Городецкий, д 16	72.9 кв.м	—	—	Жилой дом	2305205.42
3221	23:43:0118001:5229	Здание	Краснодарский край, г Краснодар, проезд 5-й Мартыновский, д 11	105.7 кв.м	—	—	Жилой дом	2990001.73
3222	23:43:0118001:5230	Здание	Краснодарский край, г Краснодар, проезд 5-й Мартыновский, д 14	92.6 кв.м	—	—	Жилой дом	2941146.68
3223	23:43:0118001:5231	Здание	Краснодарский край, г Краснодар, ул Мартыновская, д 49	137.4 кв.м	—	—	Жилой дом	3743783.01
3224	23:43:0118001:5232	Здание	Краснодарский край, г Краснодар, ул Новоафонская, д 54	155.2 кв.м	—	—	Жилой дом	3942146.65
3225	23:43:0118001:5233	Здание	Краснодарский край, г Краснодар, ул Коломенская, д 40	128.5 кв.м	—	—	Жилой дом	3501281.79
3226	23:43:0118001:5234	Здание	Краснодарский край, г Краснодар, ул Новоафонская, д 29	132.5 кв.м	—	—	Жилой дом	4488243.83
3227	23:43:0118001:5235	Здание	Российская Федерация, Краснодарский край, муниципальное образование город Краснодар, г. Краснодар, Прикубанский внутригородской округ, пр. 5-й Городецкий, д. 21	67.1 кв.м	—	—	Жилой дом	2131219.68
3228	23:43:0118001:5236	Здание	Краснодарский край, г Краснодар, ул Городецкая, д 35	74.4 кв.м	—	—	Жилой дом	2363081.14

Начальник отдела		<u>С. П. Черечеча</u>
полное наименование должности	подпись	инициалы, фамилия

М.П.

КАДАСТРОВЫЙ ПЛАН ТЕРРИТОРИИ

Лист № 489	раздела 1	Всего листов раздела 1: 577	Всего разделов: 9	Всего листов: 2092
------------	-----------	-----------------------------	-------------------	--------------------

"14" января 2020 г. № 23/ИСХ/20-28715

Номер кадастрового квартала: 23:43:0118001

Номер п/п	Кадастровый номер объекта недвижимости	Вид объекта недвижимости	Адрес	Площадь или основная характеристика	Категория земель	Виды разрешенного использования	Назначение (проектируемое назначение)	Кадастровая стоимость (руб)
1	2	3	4	5	6	7	8	9
3229	23:43:0118001:5237	Здание	Российская Федерация, Краснодарский край, муниципальное образование город Краснодар, г. Краснодар, Прикубанский внутригородской округ, пр. 5-й Городецкий, д. 21	61.6 кв.м	—	—	Жилой дом	1956529.54
3230	23:43:0118001:5238	Здание	Краснодарский край, г Краснодар, проезд 6-й Мартыновский, д 2	106.6 кв.м	—	—	Жилой дом	3015460.6
3231	23:43:0118001:5239	Здание	Краснодарский край, г Краснодар, проезд 5-й Городецкий, д 13	73.0 кв.м	—	—	Жилой дом	2318614.55
3232	23:43:0118001:5240	Здание	Краснодарский край, г. Краснодар, Прикубанский внутригородской округ, ул. Холмогорская, д. 43	105.6 кв.м	—	—	Жилой дом	4022264.73
3233	23:43:0118001:5241	Здание	Краснодарский край, г Краснодар, проезд 5-й Городецкий, д 19	105.3 кв.м	—	—	Жилой дом	2978686.68
3234	23:43:0118001:5242	Здание	Краснодарский край, г Краснодар, ул Городецкая, д 33	73.9 кв.м	—	—	Жилой дом	2336826.89
3235	23:43:0118001:5243	Здание	Российская Федерация, Краснодарский край, муниципальное образование город Краснодар, город Краснодар, ул. Новоафонская, д. 29	166.0 кв.м	—	—	Жилой дом	4216471.29
3236	23:43:0118001:5244	Здание	Краснодарский край, г Краснодар, ул Мартыновская, д 69	75.6 кв.м	—	—	Жилой дом	2401195.35
3237	23:43:0118001:5245	Здание	Краснодарский край, г. Краснодар, Прикубанский внутригородской округ, ул. Холмогорская, д. 19	137.4 кв.м	—	—	Жилой дом	4654224.18

Начальник отдела		<u>С. П. Черечеча</u>
полное наименование должности	подпись	инициалы, фамилия

М.П.

КАДАСТРОВЫЙ ПЛАН ТЕРРИТОРИИ

Лист № 490	раздела 1	Всего листов раздела 1: 577	Всего разделов: 9	Всего листов: 2092
------------	-----------	-----------------------------	-------------------	--------------------

"14" января 2020 г. № 23/ИСХ/20-28715

Номер кадастрового квартала: 23:43:0118001

Номер п/п	Кадастровый номер объекта недвижимости	Вид объекта недвижимости	Адрес	Площадь или основная характеристика	Категория земель	Виды разрешенного использования	Назначение (проектируемое назначение)	Кадастровая стоимость (руб)
1	2	3	4	5	6	7	8	9
3238	23:43:0118001:5246	Здание	Краснодарский край, г Краснодар, ул Новоафонская, д 66	74.5 кв.м	—	—	Жилой дом	2355799.78
3239	23:43:0118001:5249	Здание	Краснодарский край, г Краснодар, ул Мартыновская, д 89	106.3 кв.м	—	—	Жилой дом	3020322.46
3240	23:43:0118001:5250	Здание	Краснодарский край, г. Краснодар, Прикубанский внутригородской округ, проезд Архангельский 1-й, д. 31	249.4 кв.м	—	—	Жилой дом	7400518.58
3241	23:43:0118001:5251	Здание	Краснодарский край, г Краснодар, ул Новоафонская, д 40	138.7 кв.м	—	—	Жилой дом	3762502.56
3242	23:43:0118001:5253	Здание	Краснодарский край, г Краснодар, ул Новоафонская, д 64	89.3 кв.м	—	—	Жилой дом	2823797.58
3243	23:43:0118001:5254	Здание	Краснодарский край, г. Краснодар, Прикубанский внутригородской округ, ул. Холмогорская, д. 33	77.7 кв.м	—	—	Жилой дом	3255520.51
3244	23:43:0118001:5255	Здание	Краснодарский край, г. Краснодар, Прикубанский внутригородской округ, ул. Холмогорская, д. 8/1	128.4 кв.м	—	—	Жилой дом	4349362.32
3245	23:43:0118001:5256	Здание	Краснодарский край, г. Краснодар, Прикубанский внутригородской округ, ул. Холмогорская, д. 41	127.9 кв.м	—	—	Жилой дом	4332425.56
3246	23:43:0118001:5257	Здание	Краснодарский край, г Краснодар, проезд 2-й Мартыновский, д 16	130.3 кв.м	—	—	Жилой дом	3550326.98
3247	23:43:0118001:5258	Здание	Краснодарский край, г. Краснодар, Прикубанский внутригородской округ, ул. Холмогорская, д. 37	78.3 кв.м	—	—	Жилой дом	3280659.66

Начальник отдела		<u>С. П. Черечеча</u>
полное наименование должности	подпись	инициалы, фамилия

М.П.

КАДАСТРОВЫЙ ПЛАН ТЕРРИТОРИИ

Лист № 491	раздела 1	Всего листов раздела 1: 577	Всего разделов: 9	Всего листов: 2092
------------	-----------	-----------------------------	-------------------	--------------------

"14" января 2020 г. № 23/ИСХ/20-28715

Номер кадастрового квартала: 23:43:0118001

Номер п/п	Кадастровый номер объекта недвижимости	Вид объекта недвижимости	Адрес	Площадь или основная характеристика	Категория земель	Виды разрешенного использования	Назначение (проектируемое назначение)	Кадастровая стоимость (руб)
1	2	3	4	5	6	7	8	9
3248	23:43:0118001:5259	Здание	Краснодарский край, г Краснодар, ул Новоафонская, д 21	94.2 кв.м	—	—	Жилой дом	2978742.8
3249	23:43:0118001:5260	Здание	Краснодарский край, г Краснодар, проезд 4-й Городецкий, д 2	74.4 кв.м	—	—	Жилой дом	2363081.14
3250	23:43:0118001:5261	Здание	Российская Федерация, Краснодарский край, муниципальное образование город Краснодар, г. Краснодар, ул. Городецкая, д. 27	69.8 кв.м	—	—	Жилой дом	2216976.66
3251	23:43:0118001:5262	Здание	Краснодарский край, г Краснодар, проезд 3-й Звенигородский, д 30/6	126.5 кв.м	—	—	Жилой дом	3446787.13
3252	23:43:0118001:5263	Здание	Краснодарский край, муниципальное образование город Краснодар, город Краснодар, Прикубанский внутригородской округ, ул. Звенигородская, д. 7/14	111.7 кв.м	—	—	Жилой дом	4269607.56
3253	23:43:0118001:5264	Здание	Краснодарский край, г. Краснодар, Прикубанский внутригородской округ, ул. Поморская, д. 48	105.3 кв.м	—	—	Жилой дом	4010837.84
3254	23:43:0118001:5265	Здание	Российская Федерация, Краснодарский край, муниципальное образование город Краснодар, г. Краснодар, ул. Городецкая, д. 27	130.9 кв.м	—	—	Жилой дом	3566675.38
3255	23:43:0118001:5266	Здание	Российская Федерация, Краснодарский край, муниципальное образование город Краснодар, г. Краснодар,	67.8 кв.м	—	—	Жилой дом	2143935.9

Начальник отдела		<u>С. П. Черечеча</u>
полное наименование должности	подпись	инициалы, фамилия

М.П.

КАДАСТРОВЫЙ ПЛАН ТЕРРИТОРИИ

Лист № 492	раздела 1	Всего листов раздела 1: 577	Всего разделов: 9	Всего листов: 2092
------------	-----------	-----------------------------	-------------------	--------------------

"14" января 2020 г. № 23/ИСХ/20-28715

Номер кадастрового квартала: 23:43:0118001

Номер п/п	Кадастровый номер объекта недвижимости	Вид объекта недвижимости	Адрес	Площадь или основная характеристика	Категория земель	Виды разрешенного использования	Назначение (проектируемое назначение)	Кадастровая стоимость (руб)
1	2	3	4	5	6	7	8	9
			пр. 2-й Звенигородский, д. 80					
3256	23:43:0118001:5267	Здание	Краснодарский край, г Краснодар, ул Новоафонская, д 25	132.5 кв.м	—	—	Жилой дом	3594315.71
3257	23:43:0118001:5268	Здание	Краснодарский край, г. Краснодар, Прикубанский внутригородской округ, ул. Архангельская, д. 60	243.9 кв.м	—	—	Жилой дом	7501726.8
3258	23:43:0118001:5269	Здание	Краснодарский край, г Краснодар, ул Новоафонская, д 107	104.6 кв.м	—	—	Жилой дом	2958885.35
3259	23:43:0118001:5270	Здание	Краснодарский край, г. Краснодар, Прикубанский внутригородской округ, ул. Холмогорская, д. 27	117.9 кв.м	—	—	Жилой дом	4490767.15
3260	23:43:0118001:5297	Здание	Краснодарский край, г Краснодар, проезд 5-й Городецкий, д 6	74.9 кв.м	—	—	Жилой дом	2378962.07
3261	23:43:0118001:5298	Здание	Краснодарский край, г Краснодар, проезд 5-й Городецкий, д 20	74.8 кв.м	—	—	Жилой дом	2365286.22
3262	23:43:0118001:5300	Здание	Краснодарский край, г Краснодар, ул Новоафонская, д 60	134.1 кв.м	—	—	Жилой дом	3637718.77
3263	23:43:0118001:5301	Здание	Краснодарский край, г. Краснодар, Прикубанский внутригородской округ, ул. Югорская, д. 3/1	114.6 кв.м	—	—	Жилой дом	3881907.49
3264	23:43:0118001:5302	Здание	Краснодарский край, г. Краснодар, Прикубанский внутригородской округ, ул. Холмогорская, д. 15	133.4 кв.м	—	—	Жилой дом	4518730.02

Начальник отдела		<u>С. П. Черечеча</u>
полное наименование должности	подпись	инициалы, фамилия

М.П.

КАДАСТРОВЫЙ ПЛАН ТЕРРИТОРИИ

Лист № 493	раздела 1	Всего листов раздела 1: 577	Всего разделов: 9	Всего листов: 2092
------------	-----------	-----------------------------	-------------------	--------------------

"14" января 2020 г. № 23/ИСХ/20-28715

Номер кадастрового квартала: 23:43:0118001

Номер п/п	Кадастровый номер объекта недвижимости	Вид объекта недвижимости	Адрес	Площадь или основная характеристика	Категория земель	Виды разрешенного использования	Назначение (проектируемое назначение)	Кадастровая стоимость (руб)
1	2	3	4	5	6	7	8	9
3265	23:43:0118001:5303	Здание	Краснодарский край, г. Краснодар, Прикубанский внутригородской округ, ул. Холмогорская, д. 29	77.7 кв.м	—	—	Жилой дом	3255520.51
3266	23:43:0118001:5304	Здание	Краснодарский край, г Краснодар, ул Мартыновская, д 51	131.1 кв.м	—	—	Жилой дом	3572124.85
3267	23:43:0118001:5305	Здание	Краснодарский край, г Краснодар, ул Городецкая, д 31	87.7 кв.м	—	—	Жилой дом	2773203.23
3268	23:43:0118001:5306	Здание	Краснодарский край, г. Краснодар, Прикубанский внутригородской округ, ул. Беломорская, д. 26	206.8 кв.м	—	—	Жилой дом	5066329.36
3269	23:43:0118001:5307	Здание	Краснодарский край, г Краснодар, ул Мартыновская, д 31	187.5 кв.м	—	—	Жилой дом	4699914.99
3270	23:43:0118001:5308	Здание	Краснодарский край, г Краснодар, проезд 1-й Городецкий, д 39	164.4 кв.м	—	—	Жилой дом	4157375.75
3271	23:43:0118001:5309	Здание	Краснодарский край, г Краснодар, ул Городецкая, д 13	75.5 кв.м	—	—	Жилой дом	2398019.16
3272	23:43:0118001:5310	Здание	Краснодарский край, г Краснодар, проезд 2-й Городецкий, д 14	91.6 кв.м	—	—	Жилой дом	2896526.97
3273	23:43:0118001:5311	Здание	Краснодарский край, г Краснодар, ул Городецкая, д 16	131.4 кв.м	—	—	Жилой дом	3580299.04
3274	23:43:0118001:5312	Здание	Краснодарский край, г Краснодар, ул Городецкая, д 2	141.9 кв.м	—	—	Жилой дом	3849308.68
3275	23:43:0118001:5313	Здание	Краснодарский край, г Краснодар, проезд 3-й Городецкий, д 24	127.1 кв.м	—	—	Жилой дом	3463135.52
3276	23:43:0118001:5314	Здание	Краснодарский край, г Краснодар, проезд 5-й Городецкий, д 9	74.6 кв.м	—	—	Жилой дом	2369433.51
3277	23:43:0118001:5315	Здание	Краснодарский край, г Краснодар, ул Новоафонская, д 26	139.7 кв.м	—	—	Жилой дом	3806451.87

Начальник отдела		<u>С. П. Черечеча</u>
полное наименование должности	подпись	инициалы, фамилия

М.П.

КАДАСТРОВЫЙ ПЛАН ТЕРРИТОРИИ

Лист № 494	раздела 1	Всего листов раздела 1: 577	Всего разделов: 9	Всего листов: 2092
------------	-----------	-----------------------------	-------------------	--------------------

"14" января 2020 г. № 23/ИСХ/20-28715

Номер кадастрового квартала: 23:43:0118001

Номер п/п	Кадастровый номер объекта недвижимости	Вид объекта недвижимости	Адрес	Площадь или основная характеристика	Категория земель	Виды разрешенного использования	Назначение (проектируемое назначение)	Кадастровая стоимость (руб)
1	2	3	4	5	6	7	8	9
3278	23:43:0118001:5316	Здание	Краснодарский край, г Краснодар, ул Мартыновская, д 71	74.0 кв.м	—	—	Жилой дом	2350376.4
3279	23:43:0118001:5344	Здание	Краснодарский край, г Краснодар, проезд 5-й Мартыновский, д 10	105.4 кв.м	—	—	Жилой дом	2981515.45
3280	23:43:0118001:5345	Здание	Краснодарский край, г Краснодар, ул Коломенская, д 42	127.6 кв.м	—	—	Жилой дом	3476759.19
3281	23:43:0118001:5346	Здание	Краснодарский край, г Краснодар, ул Коломенская, д 46	138.3 кв.м	—	—	Жилой дом	3768305.62
3282	23:43:0118001:5347	Здание	Краснодарский край, г Краснодар, ул Новоафонская, д 52	165.3 кв.м	—	—	Жилой дом	4180135.11
3283	23:43:0118001:5348	Здание	Краснодарский край, г Краснодар, ул Коломенская, д 48	127.4 кв.м	—	—	Жилой дом	3471309.73
3284	23:43:0118001:5349	Здание	Краснодарский край, г Краснодар, ул Городецкая, д 51	72.7 кв.м	—	—	Жилой дом	2309086
3285	23:43:0118001:5350	Здание	Краснодарский край, г Краснодар, проезд 3-й Городецкий, д 22	129.4 кв.м	—	—	Жилой дом	3525804.39
3286	23:43:0118001:5351	Здание	Краснодарский край, г. Краснодар, Прикубанский внутригородской округ, ул. Поморская, д. 2	144.8 кв.м	—	—	Жилой дом	4904888.36
3287	23:43:0118001:5352	Здание	Краснодарский край, г Краснодар, проезд 1-й Городецкий, д 31	87.8 кв.м	—	—	Жилой дом	2776365.37
3288	23:43:0118001:5353	Здание	Российская Федерация, Краснодарский край, муниципальное образование город Краснодар, город Краснодар, Прикубанский внутригородской округ, проезд 3-й Звенигородский, 49	138.8 кв.м	—	—	Жилой дом	4718218.89
3289	23:43:0118001:5354	Здание	Краснодарский край, г Краснодар, проезд 2-й Городецкий, д 20	135.2 кв.м	—	—	Жилой дом	3683838.89

Начальник отдела		<u>С. П. Черечеча</u>
полное наименование должности	подпись	инициалы, фамилия

М.П.

КАДАСТРОВЫЙ ПЛАН ТЕРРИТОРИИ

Лист № 495	раздела 1	Всего листов раздела 1: 577	Всего разделов: 9	Всего листов: 2092
------------	-----------	-----------------------------	-------------------	--------------------

"14" января 2020 г. № 23/ИСХ/20-28715

Номер кадастрового квартала: 23:43:0118001

Номер п/п	Кадастровый номер объекта недвижимости	Вид объекта недвижимости	Адрес	Площадь или основная характеристика	Категория земель	Виды разрешенного использования	Назначение (проектируемое назначение)	Кадастровая стоимость (руб)
1	2	3	4	5	6	7	8	9
3290	23:43:0118001:5355	Здание	Краснодарский край, г Краснодар, проезд 2-й Городецкий, д 18	136.0 кв.м	—	—	Жилой дом	3705636.75
3291	23:43:0118001:5356	Здание	Российская Федерация, Краснодарский край, муниципальное образование город Краснодар, г. Краснодар, пр. 1-й Городецкий, д. 23, корпус №2	72.7 кв.м	—	—	Жилой дом	2309086
3292	23:43:0118001:5357	Здание	Краснодарский край, г Краснодар, ул Мартыновская, д 99	83.5 кв.м	—	—	Жилой дом	2640393.04
3293	23:43:0118001:5358	Здание	Краснодарский край, г Краснодар, ул Городецкая, д 45	79.8 кв.м	—	—	Жилой дом	2523393.59
3294	23:43:0118001:5359	Здание	Российская Федерация, Краснодарский край, муниципальное образование город Краснодар, г. Краснодар, ул. Мартыновская, д. 27	68.0 кв.м	—	—	Жилой дом	2159805.34
3295	23:43:0118001:5360	Здание	Российская Федерация, Краснодарский край, муниципальное образование город Краснодар, г. Краснодар, ул. Мартыновская, д. 27	135.5 кв.м	—	—	Жилой дом	3692013.09
3296	23:43:0118001:5363	Здание	Российская Федерация, Краснодарский край, муниципальное образование город Краснодар, г. Краснодар, пр. 1-й Городецкий, д. 23, корпус №3	73.5 кв.м	—	—	Жилой дом	2334495.48
3297	23:43:0118001:5364	Здание	Краснодарский край, г Краснодар, ул Мартыновская, д 29	75.2 кв.м	—	—	Жилой дом	2377934.81

Начальник отдела		<u>С. П. Черечеча</u>
полное наименование должности	подпись	инициалы, фамилия

М.П.

КАДАСТРОВЫЙ ПЛАН ТЕРРИТОРИИ

Лист № 496	раздела 1	Всего листов раздела 1: 577	Всего разделов: 9	Всего листов: 2092
------------	-----------	-----------------------------	-------------------	--------------------

"14" января 2020 г. № 23/ИСХ/20-28715

Номер кадастрового квартала: 23:43:0118001

Номер п/п	Кадастровый номер объекта недвижимости	Вид объекта недвижимости	Адрес	Площадь или основная характеристика	Категория земель	Виды разрешенного использования	Назначение (проектируемое назначение)	Кадастровая стоимость (руб)
1	2	3	4	5	6	7	8	9
3298	23:43:0118001:5365	Здание	Краснодарский край, г Краснодар, проезд 5-й Городецкий, д 3	72.6 кв.м	—	—	Жилой дом	2305909.82
3299	23:43:0118001:5390	Здание	Краснодарский край, г Краснодар, ул Новоафонская, д 97	93.7 кв.м	—	—	Жилой дом	2976084.72
3300	23:43:0118001:5391	Здание	Краснодарский край, г Краснодар, ул Архангельская, д 118	103.9 кв.м	—	—	Жилой дом	2939084.02
3301	23:43:0118001:5392	Здание	Краснодарский край, г Краснодар, ул Коломенская, д 68	136.6 кв.м	—	—	Жилой дом	3721985.15
3302	23:43:0118001:5393	Здание	Краснодарский край, г Краснодар, проезд 6-й Архангельский, д 45	121.0 кв.м	—	—	Жилой дом	3282356.23
3303	23:43:0118001:5394	Здание	Краснодарский край, г. Краснодар, Прикубанский внутригородской округ, ул. им. Александра Покрышкина, д. 3/1	1135.1 кв.м	—	—	Нежилое здание	20274289.95
3304	23:43:0118001:5395	Здание	Российская Федерация, Краснодарский край, муниципальное образование город Краснодар, г. Краснодар, пр. 2-й Звенигородский, д. 80	68.6 кв.м	—	—	Жилой дом	2178862.45
3305	23:43:0118001:5396	Здание	Краснодарский край, г Краснодар, проезд 2-й Городецкий, д 10	131.7 кв.м	—	—	Жилой дом	3572614.18
3306	23:43:0118001:5397	Здание	Российская Федерация, Краснодарский край, муниципальное образование город Краснодар, г. Краснодар, пр. 1-й Городецкий, д. 23, корпус №1	70.2 кв.м	—	—	Жилой дом	2229681.39
3307	23:43:0118001:5398	Здание	Краснодарский край, г Краснодар, проезд 2-й Городецкий, д 2	71.9 кв.м	—	—	Жилой дом	2273583.94
3308	23:43:0118001:5399	Здание	Краснодарский край, г Краснодар, ул Архангельская, д 68	120.5 кв.м	—	—	Жилой дом	3268792.78

Начальник отдела		<u>С. П. Черечеча</u>
полное наименование должности	подпись	инициалы, фамилия

М.П.

КАДАСТРОВЫЙ ПЛАН ТЕРРИТОРИИ

Лист № 497	раздела 1	Всего листов раздела 1: 577	Всего разделов: 9	Всего листов: 2092
------------	-----------	-----------------------------	-------------------	--------------------

"14" января 2020 г. № 23/ИСХ/20-28715

Номер кадастрового квартала: 23:43:0118001

Номер п/п	Кадастровый номер объекта недвижимости	Вид объекта недвижимости	Адрес	Площадь или основная характеристика	Категория земель	Виды разрешенного использования	Назначение (проектируемое назначение)	Кадастровая стоимость (руб)
1	2	3	4	5	6	7	8	9
3309	23:43:0118001:5401	Здание	Российская Федерация, Краснодарский край, муниципальное образование город Краснодар, г. Краснодар, ул. Коломенская, д. 74, корпус №2	68.2 кв.м	—	—	Жилой дом	2166157.7
3310	23:43:0118001:5402	Здание	Краснодарский край, г. Краснодар, ул. Новоафонская, д. 87	130.0 кв.м	—	—	Жилой дом	3542152.79
3311	23:43:0118001:5403	Здание	Краснодарский край, г. Краснодар, проезд 2-й Городецкий, д. 12	97.0 кв.м	—	—	Жилой дом	3067282.93
3312	23:43:0118001:5404	Здание	Краснодарский край, г. Краснодар, проезд 5-й Городецкий, д. 1	106.3 кв.м	—	—	Жилой дом	3006974.31
3313	23:43:0118001:5405	Здание	Краснодарский край, г. Краснодар, Прикубанский внутригородской округ, проезд 5-й Архангельский, д. 19/1	105.2 кв.м	—	—	Жилой дом	2866419.03
3314	23:43:0118001:5406	Здание	Российская Федерация, Краснодарский край, муниципальное образование город Краснодар, г. Краснодар, ул. Коломенская, д. 74, корпус №1	69.3 кв.м	—	—	Жилой дом	2201095.74
3315	23:43:0118001:5407	Здание	Краснодарский край, г. Краснодар, проезд 5-й Городецкий, д. 11	76.1 кв.м	—	—	Жилой дом	2417076.27
3316	23:43:0118001:5408	Здание	Краснодарский край, г. Краснодар, ул. Боголюбовская, д. 8	75.4 кв.м	—	—	Жилой дом	2394842.98
3317	23:43:0118001:5409	Здание	Краснодарский край, г. Краснодар, ул. Городецкая, д. 19	74.7 кв.м	—	—	Жилой дом	2362124.07
3318	23:43:0118001:5410	Здание	Краснодарский край, г. Краснодар, ул. Архангельская, д. 68/1	121.8 кв.м	—	—	Жилой дом	3304057.76

Начальник отдела		<u>С. П. Черечеча</u>
полное наименование должности	подпись	инициалы, фамилия

М.П.

КАДАСТРОВЫЙ ПЛАН ТЕРРИТОРИИ

Лист № 498	раздела 1	Всего листов раздела 1: 577	Всего разделов: 9	Всего листов: 2092
------------	-----------	-----------------------------	-------------------	--------------------

"14" января 2020 г. № 23/ИСХ/20-28715

Номер кадастрового квартала: 23:43:0118001

Номер п/п	Кадастровый номер объекта недвижимости	Вид объекта недвижимости	Адрес	Площадь или основная характеристика	Категория земель	Виды разрешенного использования	Назначение (проектируемое назначение)	Кадастровая стоимость (руб)
1	2	3	4	5	6	7	8	9
3319	23:43:0118001:5411	Здание	Краснодарский край, г. Краснодар, Прикубанский внутригородской округ, проезд 6-й Архангельский, д. 49	279.3 кв.м	—	—	Жилой дом	8174460.29
3320	23:43:0118001:5428	Здание	Краснодарский край, г. Краснодар, проезд 5-й Городецкий, д. 15	106.3 кв.м	—	—	Жилой дом	3006974.31
3321	23:43:0118001:5429	Здание	Краснодарский край, г. Краснодар, ул. Боголюбовская, д. 11	75.4 кв.м	—	—	Жилой дом	2394842.98
3322	23:43:0118001:5430	Здание	Краснодарский край, г. Краснодар, ул. Боголюбовская, д. 9	75.7 кв.м	—	—	Жилой дом	2404371.53
3323	23:43:0118001:5431	Здание	Краснодарский край, г. Краснодар, Прикубанский внутригородской округ, проезд 6-й Архангельский, д. 26	118.5 кв.м	—	—	Жилой дом	3228808.51
3324	23:43:0118001:5477	Здание	Краснодарский край, г. Краснодар, ул. Боголюбовская, д. 16	75.2 кв.м	—	—	Жилой дом	2377934.81
3325	23:43:0118001:5478	Здание	Краснодарский край, г. Краснодар, Прикубанский внутригородской округ, проезд 6-й Архангельский, д. 26/1	120.3 кв.м	—	—	Жилой дом	3277853.69
3326	23:43:0118001:5479	Здание	Краснодарский край, г. Краснодар, ул. Архангельская, д. 103	147.4 кв.м	—	—	Жилой дом	4016256.31
3327	23:43:0118001:5484	Здание	Краснодарский край, г. Краснодар, ул. Архангельская, д. 101	151.4 кв.м	—	—	Жилой дом	3845625.02
3328	23:43:0118001:5485	Здание	Краснодарский край, г. Краснодар, ул. Городецкая, д. 25	74.8 кв.м	—	—	Жилой дом	2375785.87
3329	23:43:0118001:5486	Здание	Краснодарский край, г. Краснодар, ул. Пригородная, д. 24/1	76.3 кв.м	—	—	Жилой дом	2412718.43
3330	23:43:0118001:5487	Здание	Краснодарский край, г. Краснодар, ул. Боголюбовская, д. 22	109.9 кв.м	—	—	Жилой дом	3108809.74

Начальник отдела		<u>С. П. Черечеча</u>
полное наименование должности	подпись	инициалы, фамилия

М.П.

КАДАСТРОВЫЙ ПЛАН ТЕРРИТОРИИ

Лист № 499	раздела 1	Всего листов раздела 1: 577	Всего разделов: 9	Всего листов: 2092
------------	-----------	-----------------------------	-------------------	--------------------

"14" января 2020 г. № 23/ИСХ/20-28715

Номер кадастрового квартала: 23:43:0118001

Номер п/п	Кадастровый номер объекта недвижимости	Вид объекта недвижимости	Адрес	Площадь или основная характеристика	Категория земель	Виды разрешенного использования	Назначение (проектируемое назначение)	Кадастровая стоимость (руб)
1	2	3	4	5	6	7	8	9
3331	23:43:0118001:5490	Здание	Краснодарский край, г Краснодар, проезд 3-й Звенигородский, д 37/1	139.1 кв.м	—	—	Жилой дом	4545733.34
3332	23:43:0118001:5491	Здание	Российская Федерация, Краснодарский край, муниципальное образование город Краснодар, город Краснодар, проезд 3-й Звенигородский, дом 37	139.2 кв.м	—	—	Жилой дом	4549001.3
3333	23:43:0118001:5492	Здание	Краснодарский край, г Краснодар, ул Городецкая, д 21	74.8 кв.м	—	—	Жилой дом	2375785.87
3334	23:43:0118001:5493	Здание	Краснодарский край, г Краснодар, ул Городецкая, д 53	74.8 кв.м	—	—	Жилой дом	2375785.87
3335	23:43:0118001:5494	Здание	Краснодарский край, г Краснодар, ул Боголюбовская, д 20	75.6 кв.м	—	—	Жилой дом	2401195.35
3336	23:43:0118001:5495	Здание	Краснодарский край, г Краснодар, ул Пригородная, д 24/4	74.4 кв.м	—	—	Жилой дом	2363081.14
3337	23:43:0118001:5496	Здание	Российская Федерация, Краснодарский край, муниципальное образование город Краснодар, г. Краснодар, пр. 1-й Городецкий, д. 49	135.6 кв.м	—	—	Жилой дом	3694737.82
3338	23:43:0118001:5497	Здание	Краснодарский край, г Краснодар, ул Боголюбовская, д 23	75.3 кв.м	—	—	Жилой дом	2381096.95
3339	23:43:0118001:5498	Здание	Краснодарский край, г Краснодар, проезд 3-й Городецкий, д 4	69.4 кв.м	—	—	Жилой дом	2204271.92
3340	23:43:0118001:5503	Здание	Российская Федерация, Краснодарский край, городской округ город Краснодар, г. Краснодар, пр. 6-й Архангельский, д. 17	147.8 кв.м	—	—	Жилой дом	5024155.27

Начальник отдела		<u>С. П. Черечеча</u>
полное наименование должности	подпись	инициалы, фамилия

М.П.

КАДАСТРОВЫЙ ПЛАН ТЕРРИТОРИИ

Лист № 500	раздела 1	Всего листов раздела 1: 577	Всего разделов: 9	Всего листов: 2092
------------	-----------	-----------------------------	-------------------	--------------------

"14" января 2020 г. № 23/ИСХ/20-28715

Номер кадастрового квартала: 23:43:0118001

Номер п/п	Кадастровый номер объекта недвижимости	Вид объекта недвижимости	Адрес	Площадь или основная характеристика	Категория земель	Виды разрешенного использования	Назначение (проектируемое назначение)	Кадастровая стоимость (руб)
1	2	3	4	5	6	7	8	9
3341	23:43:0118001:5504	Здание	Краснодарский край, г Краснодар, ул Боголюбовская, д 13	75.1 кв.м	—	—	Жилой дом	2374772.66
3342	23:43:0118001:5505	Здание	Краснодарский край, г Краснодар, ул Новоафонская, д 83	138.4 кв.м	—	—	Жилой дом	3771030.35
3343	23:43:0118001:5506	Здание	Краснодарский край, г Краснодар, проезд 1-й Городецкий, д 47	137.8 кв.м	—	—	Жилой дом	3754681.95
3344	23:43:0118001:5507	Здание	Краснодарский край, г Краснодар, проезд 1-й Городецкий, д 35	157.7 кв.м	—	—	Жилой дом	5162352.43
3345	23:43:0118001:5508	Здание	Краснодарский край, г Краснодар, проезд 1-й Городецкий, д 57	136.2 кв.м	—	—	Жилой дом	3711086.22
3346	23:43:0118001:5509	Здание	Краснодарский край, г Краснодар, ул Городецкая, д 23	75.8 кв.м	—	—	Жилой дом	2407547.72
3347	23:43:0118001:5510	Здание	Краснодарский край, г Краснодар, ул Новоафонская, д 73	106.8 кв.м	—	—	Жилой дом	3021118.12
3348	23:43:0118001:5511	Здание	Краснодарский край, г Краснодар, проезд 3-й Городецкий, д 12	73.3 кв.м	—	—	Жилой дом	2328143.11
3349	23:43:0118001:5512	Здание	Краснодарский край, г Краснодар, проезд 3-й Городецкий, д 20	75.5 кв.м	—	—	Жилой дом	2398019.16
3350	23:43:0118001:5515	Здание	Краснодарский край, г Краснодар, ул Боголюбовская, д 10	75.9 кв.м	—	—	Жилой дом	2400069.83
3351	23:43:0118001:5516	Здание	Краснодарский край, г Краснодар, проезд 1-й Городецкий, д 43	140.1 кв.м	—	—	Жилой дом	3817350.81
3352	23:43:0118001:5517	Здание	Краснодарский край, г Краснодар, проезд 1-й Городецкий, д 45	134.3 кв.м	—	—	Жилой дом	3659316.3
3353	23:43:0118001:5518	Здание	Краснодарский край, г Краснодар, ул Городецкая, д 41	75.4 кв.м	—	—	Жилой дом	2384259.1
3354	23:43:0118001:5519	Здание	Краснодарский край, г Краснодар, ул Коломенская, д 3	102.0 кв.м	—	—	Жилой дом	2885337.54
3355	23:43:0118001:5520	Здание	Российская Федерация, Краснодарский край, муниципальное образование	90.5 кв.м	—	—	Жилой дом	2874446.81

Начальник отдела		<u>С. П. Черечеча</u>
полное наименование должности	подпись	инициалы, фамилия

М.П.

КАДАСТРОВЫЙ ПЛАН ТЕРРИТОРИИ

Лист № 501	раздела 1	Всего листов раздела 1: 577	Всего разделов: 9	Всего листов: 2092
------------	-----------	-----------------------------	-------------------	--------------------

"14" января 2020 г. № 23/ИСХ/20-28715

Номер кадастрового квартала: 23:43:0118001

Номер п/п	Кадастровый номер объекта недвижимости	Вид объекта недвижимости	Адрес	Площадь или основная характеристика	Категория земель	Виды разрешенного использования	Назначение (проектируемое назначение)	Кадастровая стоимость (руб)
1	2	3	4	5	6	7	8	9
			город Краснодар, г. Краснодар, ул. Боголюбовская, д. 17					
3356	23:43:0118001:5521	Здание	Краснодарский край, г. Краснодар, ул. Коломенская, д. 1	108.3 кв.м	—	—	Жилой дом	3077148.84
3357	23:43:0118001:5524	Здание	Краснодарский край, г. Краснодар, ул. Боголюбовская, д. 15	75.3 кв.м	—	—	Жилой дом	2381096.95
3358	23:43:0118001:5525	Здание	Краснодарский край, г. Краснодар, ул. Пригородная, д. 24/23, корп. 2	69.9 кв.м	—	—	Жилой дом	2220152.85
3359	23:43:0118001:5526	Здание	Краснодарский край, г. Краснодар, ул. Новоафонская, д. 17	137.5 кв.м	—	—	Жилой дом	3746507.75
3360	23:43:0118001:5527	Сооружение	Краснодарский край, г. Краснодар, от 5-го проезда Архангельского по 3-ему проезду Звенигородскому до жилого дома №33 в г. Краснодар, проезд 3-й Звенигородский	Протяженность 90 м.	—	—	7.7. сооружения трубопроводного транспорта	—
3361	23:43:0118001:5528	Здание	Краснодарский край, г. Краснодар, ул. Новоафонская, д. 27	139.9 кв.м	—	—	Жилой дом	3811901.34
3362	23:43:0118001:5529	Здание	Краснодарский край, г. Краснодар, Прикубанский внутригородской округ, проезд 3-й Архангельский, д. 34/1	105.4 кв.м	—	—	Жилой дом	2871868.49
3363	23:43:0118001:5532	Здание	Краснодарский край, г. Краснодар, проезд 4-й Городецкий, д. 9	74.0 кв.м	—	—	Жилой дом	2339989.04
3364	23:43:0118001:5533	Здание	Краснодарский край, г. Краснодар, проезд 1-й Архангельский, д. 24	284.6 кв.м	—	—	Жилой дом	8418281.36
3365	23:43:0118001:5534	Здание	Краснодарский край, г. Краснодар, ул. Новоафонская, д. 44	136.6 кв.м	—	—	Жилой дом	4643434.45
3366	23:43:0118001:5535	Здание	Краснодарский край, г. Краснодар, ул. Новоафонская, д. 81	74.8 кв.м	—	—	Жилой дом	2375785.87

Начальник отдела		<u>С. П. Черечеча</u>
полное наименование должности	подпись	инициалы, фамилия

М.П.

КАДАСТРОВЫЙ ПЛАН ТЕРРИТОРИИ

Лист № 502	раздела 1	Всего листов раздела 1: 577	Всего разделов: 9	Всего листов: 2092
------------	-----------	-----------------------------	-------------------	--------------------

"14" января 2020 г. № 23/ИСХ/20-28715

Номер кадастрового квартала: 23:43:0118001

Номер п/п	Кадастровый номер объекта недвижимости	Вид объекта недвижимости	Адрес	Площадь или основная характеристика	Категория земель	Виды разрешенного использования	Назначение (проектируемое назначение)	Кадастровая стоимость (руб)
1	2	3	4	5	6	7	8	9
3367	23:43:0118001:5536	Здание	Краснодарский край, г Краснодар, ул Пригородная, д 24/23, корп 1	69.0 кв.м	—	—	Жилой дом	2191567.18
3368	23:43:0118001:5537	Здание	Краснодарский край, г Краснодар, ул Новоафонская, д 99	93.5 кв.м	—	—	Жилой дом	2956607.78
3369	23:43:0118001:5538	Здание	Краснодарский край, г. Краснодар, Прикубанский внутригородской округ, проезд 6-й Архангельский, д. 43	121.9 кв.м	—	—	Жилой дом	3321449.43
3370	23:43:0118001:5539	Здание	Краснодарский край, г Краснодар, проезд 5-й Городецкий, д 7	104.3 кв.м	—	—	Жилой дом	3972748.21
3371	23:43:0118001:5540	Здание	Краснодарский край, г Краснодар, ул Боголюбовская, д 12	74.8 кв.м	—	—	Жилой дом	2375785.87
3372	23:43:0118001:5541	Здание	Краснодарский край, г Краснодар, ул Новоафонская, д 77	106.7 кв.м	—	—	Жилой дом	3018289.35
3373	23:43:0118001:5542	Здание	Краснодарский край, г Краснодар, проезд 5-й Городецкий, д 22	105.1 кв.м	—	—	Жилой дом	2973029.16
3374	23:43:0118001:5543	Здание	Краснодарский край, г Краснодар, ул Городецкая, д 55	73.5 кв.м	—	—	Жилой дом	2334495.48
3375	23:43:0118001:5544	Здание	Краснодарский край, г Краснодар, проезд 4-й Городецкий, д 11	74.5 кв.м	—	—	Жилой дом	2366257.32
3376	23:43:0118001:5545	Здание	Краснодарский край, г Краснодар, проезд 1-й Городецкий, д 63	138.6 кв.м	—	—	Жилой дом	3759789.87
3377	23:43:0118001:5546	Здание	Краснодарский край, г Краснодар, ул Новоафонская, д 71	140.2 кв.м	—	—	Жилой дом	3820075.53
3378	23:43:0118001:5547	Здание	Краснодарский край, г Краснодар, проезд 1-й Городецкий, д 69	132.6 кв.м	—	—	Жилой дом	3612995.84
3379	23:43:0118001:5548	Здание	Краснодарский край, г Краснодар, проезд 4-й Городецкий, д 17	74.3 кв.м	—	—	Жилой дом	2349475.49
3380	23:43:0118001:5549	Здание	Краснодарский край, г Краснодар, ул Новоафонская, д 85	129.3 кв.м	—	—	Жилой дом	3523079.65

Начальник отдела		<u>С. П. Черечеча</u>
полное наименование должности	подпись	инициалы, фамилия

М.П.

КАДАСТРОВЫЙ ПЛАН ТЕРРИТОРИИ

Лист № 503	раздела 1	Всего листов раздела 1: 577	Всего разделов: 9	Всего листов: 2092
------------	-----------	-----------------------------	-------------------	--------------------

"14" января 2020 г. № 23/ИСХ/20-28715

Номер кадастрового квартала: 23:43:0118001

Номер п/п	Кадастровый номер объекта недвижимости	Вид объекта недвижимости	Адрес	Площадь или основная характеристика	Категория земель	Виды разрешенного использования	Назначение (проектируемое назначение)	Кадастровая стоимость (руб)
1	2	3	4	5	6	7	8	9
3381	23:43:0118001:5550	Здание	Краснодарский край, г Краснодар, проезд 2-й Городецкий, д 49	139.3 кв.м	—	—	Жилой дом	3778778.71
3382	23:43:0118001:5551	Здание	Краснодарский край, г Краснодар, ул Городецкая, д 24	90.7 кв.м	—	—	Жилой дом	2868067.64
3383	23:43:0118001:5552	Здание	Краснодарский край, г Краснодар, ул Новоафонская, д 19	140.7 кв.м	—	—	Жилой дом	3833699.21
3384	23:43:0118001:5553	Здание	Краснодарский край, г Краснодар, ул Городецкая, д 37	75.7 кв.м	—	—	Жилой дом	2393745.54
3385	23:43:0118001:5554	Здание	Краснодарский край, г. Краснодар, Прикубанский внутригородской округ, ул. Беломорская, д. 6	173.7 кв.м	—	—	Жилой дом	5686116.77
3386	23:43:0118001:5555	Здание	Краснодарский край, г Краснодар, ул Гороховецкая, д 20	90.4 кв.м	—	—	Жилой дом	2858581.2
3387	23:43:0118001:5556	Здание	Краснодарский край, г Краснодар, проезд 1-й Городецкий, д 41	135.5 кв.м	—	—	Жилой дом	3692013.09
3388	23:43:0118001:5557	Здание	Краснодарский край, г Краснодар, проезд 1-й Городецкий, д 51	141.0 кв.м	—	—	Жилой дом	3824894.45
3389	23:43:0118001:5558	Здание	Краснодарский край, г Краснодар, проезд 1-й Городецкий, д 67	139.6 кв.м	—	—	Жилой дом	3786916.77
3390	23:43:0118001:5559	Здание	Краснодарский край, г Краснодар, ул Гороховецкая, д 8	85.7 кв.м	—	—	Жилой дом	2709960.28
3391	23:43:0118001:5560	Здание	Краснодарский край, г Краснодар, проезд 2-й Городецкий, д 55	138.1 кв.м	—	—	Жилой дом	3746226.41
3392	23:43:0118001:5561	Здание	Краснодарский край, г Краснодар, ул Пригородная, д 24/21	74.3 кв.м	—	—	Жилой дом	2359904.96
3393	23:43:0118001:5562	Здание	Краснодарский край, г Краснодар, ул Пригородная, д 24/19	74.7 кв.м	—	—	Жилой дом	2372609.69
3394	23:43:0118001:5563	Здание	Краснодарский край, г Краснодар, ул Гороховецкая, д 10	85.9 кв.м	—	—	Жилой дом	2716284.57

Начальник отдела		<u>С. П. Черечеча</u>
полное наименование должности	подпись	инициалы, фамилия

М.П.

КАДАСТРОВЫЙ ПЛАН ТЕРРИТОРИИ

Лист № 504	раздела 1	Всего листов раздела 1: 577	Всего разделов: 9	Всего листов: 2092
------------	-----------	-----------------------------	-------------------	--------------------

"14" января 2020 г. № 23/ИСХ/20-28715

Номер кадастрового квартала: 23:43:0118001

Номер п/п	Кадастровый номер объекта недвижимости	Вид объекта недвижимости	Адрес	Площадь или основная характеристика	Категория земель	Виды разрешенного использования	Назначение (проектируемое назначение)	Кадастровая стоимость (руб)
1	2	3	4	5	6	7	8	9
3395	23:43:0118001:5564	Здание	Краснодарский край, г Краснодар, ул Боголюбовская, д 18	76.0 кв.м	—	—	Жилой дом	2413900.09
3396	23:43:0118001:5565	Здание	Краснодарский край, г Краснодар, ул Городецкая, д 29	73.2 кв.м	—	—	Жилой дом	2314691.86
3397	23:43:0118001:5566	Здание	Краснодарский край, г Краснодар, ул Новоафонская, д 23	140.3 кв.м	—	—	Жилой дом	3805905.61
3398	23:43:0118001:5567	Здание	Краснодарский край, г Краснодар, ул Пригородная, д 24/15	73.6 кв.м	—	—	Жилой дом	2337671.66
3399	23:43:0118001:5568	Здание	Краснодарский край, г Краснодар, ул Боголюбовская, д 19	75.3 кв.м	—	—	Жилой дом	2391666.79
3400	23:43:0118001:5569	Здание	Краснодарский край, г Краснодар, проезд 3-й Городецкий, д 6	72.5 кв.м	—	—	Жилой дом	2292556.83
3401	23:43:0118001:5570	Здание	Краснодарский край, г Краснодар, проезд 2-й Городецкий, д 8	134.1 кв.м	—	—	Жилой дом	3637718.77
3402	23:43:0118001:5571	Здание	Краснодарский край, г Краснодар, проезд 4-й Городецкий, д 14	76.0 кв.м	—	—	Жилой дом	2413900.09
3403	23:43:0118001:5572	Здание	Краснодарский край, г Краснодар, проезд 1-й Городецкий, д 29	139.4 кв.м	—	—	Жилой дом	3798277.68
3404	23:43:0118001:5575	Здание	Краснодарский край, г Краснодар, проезд 1-й Городецкий, д 59	139.6 кв.м	—	—	Жилой дом	3786916.77
3405	23:43:0118001:5576	Здание	Краснодарский край, г Краснодар, ул Архангельская, д 84	139.0 кв.м	—	—	Жилой дом	3787378.75
3406	23:43:0118001:5577	Здание	Краснодарский край, г Краснодар, проезд 4-й Городецкий, д 7	74.5 кв.м	—	—	Жилой дом	2366257.32
3407	23:43:0118001:5578	Здание	Краснодарский край, г. Краснодар, Прикубанский внутригородской округ, ул. Поморская, д. 10	79.5 кв.м	—	—	Жилой дом	3330937.97
3408	23:43:0118001:5579	Здание	Краснодарский край, г Краснодар, ул Боголюбовская, д 3	75.1 кв.м	—	—	Жилой дом	2374772.66

Начальник отдела		<u>С. П. Черечеча</u>
полное наименование должности	подпись	инициалы, фамилия

М.П.

КАДАСТРОВЫЙ ПЛАН ТЕРРИТОРИИ

Лист № 505	раздела 1	Всего листов раздела 1: 577	Всего разделов: 9	Всего листов: 2092
------------	-----------	-----------------------------	-------------------	--------------------

"14" января 2020 г. № 23/ИСХ/20-28715

Номер кадастрового квартала: 23:43:0118001

Номер п/п	Кадастровый номер объекта недвижимости	Вид объекта недвижимости	Адрес	Площадь или основная характеристика	Категория земель	Виды разрешенного использования	Назначение (проектируемое назначение)	Кадастровая стоимость (руб)
1	2	3	4	5	6	7	8	9
3409	23:43:0118001:5580	Здание	Российская Федерация, Краснодарский край, муниципальное образование город Краснодар, г. Краснодар, пр. 1-й Городецкий, д. 65	135.8 кв.м	—	—	Жилой дом	3700187.28
3410	23:43:0118001:5581	Здание	Краснодарский край, г. Краснодар, ул Пригородная, д 24/7	75.0 кв.м	—	—	Жилой дом	2382138.24
3411	23:43:0118001:5582	Здание	Краснодарский край, г. Краснодар, ул Архангельская, д 88	76.0 кв.м	—	—	Жилой дом	2403231.99
3412	23:43:0118001:5583	Здание	Краснодарский край, г. Краснодар, проезд 1-й Городецкий, д 25	135.9 кв.м	—	—	Жилой дом	3702912.02
3413	23:43:0118001:5584	Здание	Краснодарский край, г. Краснодар, проезд 3-й Городецкий, д 10	75.5 кв.м	—	—	Жилой дом	2398019.16
3414	23:43:0118001:5585	Здание	Краснодарский край, г. Краснодар, ул. Поморская, д. 71	119.6 кв.м	—	—	Жилой дом	3408658.54
3415	23:43:0118001:5586	Здание	Краснодарский край, г. Краснодар, проезд 2-й Городецкий, д 57	137.0 кв.м	—	—	Жилой дом	3732884.08
3416	23:43:0118001:5587	Здание	Краснодарский край, г. Краснодар, проезд 4-й Городецкий, д 19	74.5 кв.м	—	—	Жилой дом	2355799.78
3417	23:43:0118001:5588	Здание	Краснодарский край, г. Краснодар, проезд 2-й Городецкий, д 51	136.4 кв.м	—	—	Жилой дом	3716535.68
3418	23:43:0118001:5589	Здание	Краснодарский край, г. Краснодар, ул Боголюбовская, д 3/1	75.7 кв.м	—	—	Жилой дом	2404371.53
3419	23:43:0118001:5590	Здание	Краснодарский край, г. Краснодар, ул Коломенская, д 66	139.0 кв.м	—	—	Жилой дом	3770640.63
3420	23:43:0118001:5591	Здание	Краснодарский край, г. Краснодар, ул Архангельская, д 92	93.8 кв.м	—	—	Жилой дом	2979260.9
3421	23:43:0118001:5593	Здание	Российская Федерация, Краснодарский край, муниципальное образование город Краснодар, г. Краснодар,	75.9 кв.м	—	—	Жилой дом	2410723.9

Начальник отдела		<u>С. П. Черечеча</u>
полное наименование должности	подпись	инициалы, фамилия

М.П.

КАДАСТРОВЫЙ ПЛАН ТЕРРИТОРИИ

Лист № 506	раздела 1	Всего листов раздела 1: 577	Всего разделов: 9	Всего листов: 2092
------------	-----------	-----------------------------	-------------------	--------------------

"14" января 2020 г. № 23/ИСХ/20-28715

Номер кадастрового квартала: 23:43:0118001

Номер п/п	Кадастровый номер объекта недвижимости	Вид объекта недвижимости	Адрес	Площадь или основная характеристика	Категория земель	Виды разрешенного использования	Назначение (проектируемое назначение)	Кадастровая стоимость (руб)
1	2	3	4	5	6	7	8	9
			ул. Боголюбовская, д. 5					
3422	23:43:0118001:5594	Здание	Краснодарский край, г Краснодар, проезд 4-й Городецкий, д 15	93.2 кв.м	—	—	Жилой дом	2947121.33
3423	23:43:0118001:5597	Здание	Краснодарский край, г Краснодар, ул Гороховецкая, д 6	86.8 кв.м	—	—	Жилой дом	2744743.9
3424	23:43:0118001:5604	Здание	Краснодарский край, г Краснодар, ул Архангельская, д 96	112.6 кв.м	—	—	Жилой дом	3185186.33
3425	23:43:0118001:5605	Здание	Краснодарский край, г Краснодар, проезд 3-й Мартыновский, д 5	75.9 кв.м	—	—	Жилой дом	2400069.83
3426	23:43:0118001:5606	Здание	Краснодарский край, г Краснодар, ул Гороховецкая, д 22	90.0 кв.м	—	—	Жилой дом	2845932.62
3427	23:43:0118001:5607	Здание	Краснодарский край, г Краснодар, ул Коломенская, д 72	137.2 кв.м	—	—	Жилой дом	3721812.19
3428	23:43:0118001:5608	Здание	Краснодарский край, г Краснодар, ул Новоафонская, д 75	104.7 кв.м	—	—	Жилой дом	2961714.1
3429	23:43:0118001:5609	Здание	Краснодарский край, г Краснодар, ул Боголюбовская, д 6	75.9 кв.м	—	—	Жилой дом	2400069.83
3430	23:43:0118001:5612	Здание	Краснодарский край, г Краснодар, ул Боголюбовская, д 7	75.1 кв.м	—	—	Жилой дом	2374772.66
3431	23:43:0118001:5613	Здание	Краснодарский край, г Краснодар, ул Новоафонская, д 101	86.7 кв.м	—	—	Жилой дом	2741581.75
3432	23:43:0118001:5614	Здание	Краснодарский край, г Краснодар, проезд 4-й Городецкий, д 4	73.2 кв.м	—	—	Жилой дом	2324966.93
3433	23:43:0118001:5615	Здание	Краснодарский край, г Краснодар, ул Поморская, д 63	85.7 кв.м	—	—	Жилой дом	2709960.28
3434	23:43:0118001:5616	Здание	Краснодарский край, г Краснодар, проезд 1-й Городецкий, д 61	131.9 кв.м	—	—	Жилой дом	3578039.56
3435	23:43:0118001:5622	Здание	Краснодарский край, г Краснодар, ул Поморская, д 59	139.5 кв.м	—	—	Жилой дом	3963640.49
3436	23:43:0118001:5623	Здание	Краснодарский край, г Краснодар, проезд 3-й Мартыновский, д 19	75.9 кв.м	—	—	Жилой дом	2400069.83

Начальник отдела		<u>С. П. Черечеча</u>
полное наименование должности	подпись	инициалы, фамилия

М.П.

КАДАСТРОВЫЙ ПЛАН ТЕРРИТОРИИ

Лист № 507	раздела 1	Всего листов раздела 1: 577	Всего разделов: 9	Всего листов: 2092
------------	-----------	-----------------------------	-------------------	--------------------

"14" января 2020 г. № 23/ИСХ/20-28715

Номер кадастрового квартала: 23:43:0118001

Номер п/п	Кадастровый номер объекта недвижимости	Вид объекта недвижимости	Адрес	Площадь или основная характеристика	Категория земель	Виды разрешенного использования	Назначение (проектируемое назначение)	Кадастровая стоимость (руб)
1	2	3	4	5	6	7	8	9
3437	23:43:0118001:5624	Здание	Российская Федерация, Краснодарский край, городской округ город Краснодар, г. Краснодар, ул. Поморская, д. 54	128.1 кв.м	—	—	Жилой дом	4354494.53
3438	23:43:0118001:5625	Здание	Российская Федерация, Краснодарский край, муниципальное образование город Краснодар, г. Краснодар, пр. 3-й Мартыновский, д. 7	140.1 кв.м	—	—	Жилой дом	3800480.23
3439	23:43:0118001:5626	Здание	Краснодарский край, г. Краснодар, ул. Холмогорская, д. 42	109.9 кв.м	—	—	Жилой дом	3722701.87
3440	23:43:0118001:5627	Здание	Краснодарский край, г. Краснодар, проезд 2-й Городецкий, д. 53	133.3 кв.м	—	—	Жилой дом	3616017.24
3441	23:43:0118001:5628	Здание	Краснодарский край, г. Краснодар, проезд 3-й Мартыновский, д. 2, корп 1	68.9 кв.м	—	—	Жилой дом	2178719.53
3442	23:43:0118001:5629	Здание	Краснодарский край, г. Краснодар, ул. Поморская, д. 61	85.3 кв.м	—	—	Жилой дом	2697311.68
3443	23:43:0118001:5630	Здание	Краснодарский край, г. Краснодар, проезд 2-й Городецкий, д. 6	139.6 кв.м	—	—	Жилой дом	3803727.14
3444	23:43:0118001:5631	Здание	Краснодарский край, г. Краснодар, ул. Архангельская, д. 78	133.4 кв.м	—	—	Жилой дом	3618729.93
3445	23:43:0118001:5632	Здание	Краснодарский край, г. Краснодар, проезд 4-й Городецкий, д. 23	74.5 кв.м	—	—	Жилой дом	2355799.78
3446	23:43:0118001:5633	Здание	Краснодарский край, г. Краснодар, проезд 4-й Мартыновский, д. 1, корп 1	87.8 кв.м	—	—	Жилой дом	2776365.37
3447	23:43:0118001:5634	Здание	Краснодарский край, г. Краснодар, проезд 3-й Мартыновский, д. 5	132.8 кв.м	—	—	Жилой дом	3602453.79
3448	23:43:0118001:5635	Здание	Краснодарский край, г. Краснодар, ул. Коломенская, д. 34	146.0 кв.м	—	—	Жилой дом	3960529.01

Начальник отдела		<u>С. П. Черечеча</u>
полное наименование должности	подпись	инициалы, фамилия

М.П.

КАДАСТРОВЫЙ ПЛАН ТЕРРИТОРИИ

Лист № 508	раздела 1	Всего листов раздела 1: 577	Всего разделов: 9	Всего листов: 2092
------------	-----------	-----------------------------	-------------------	--------------------

"14" января 2020 г. № 23/ИСХ/20-28715

Номер кадастрового квартала: 23:43:0118001

Номер п/п	Кадастровый номер объекта недвижимости	Вид объекта недвижимости	Адрес	Площадь или основная характеристика	Категория земель	Виды разрешенного использования	Назначение (проектируемое назначение)	Кадастровая стоимость (руб)
1	2	3	4	5	6	7	8	9
3449	23:43:0118001:5636	Здание	Краснодарский край, г Краснодар, ул Городецкая, д 39	106.8 кв.м	—	—	Жилой дом	3021118.12
3450	23:43:0118001:5637	Здание	Краснодарский край, г Краснодар, ул Югорская, д 49	92.5 кв.м	—	—	Жилой дом	3535709.03
3451	23:43:0118001:5640	Здание	Российская Федерация, Краснодарский край, городской округ муниципальное образование город Краснодар, г. Краснодар, пр. 4-й Городецкий, 16	90.9 кв.м	—	—	Жилой дом	2887151.55
3452	23:43:0118001:5643	Здание	Краснодарский край, г Краснодар, ул Югорская, д 45	110.8 кв.м	—	—	Жилой дом	3753188.05
3453	23:43:0118001:5644	Здание	Краснодарский край, г Краснодар, ул Пригородная, д 24/8	74.4 кв.м	—	—	Жилой дом	2363081.14
3454	23:43:0118001:5645	Здание	Краснодарский край, г Краснодар, проезд 3-й Городецкий, д 8	73.6 кв.м	—	—	Жилой дом	2337671.66
3455	23:43:0118001:5646	Здание	Краснодарский край, г Краснодар, проезд 2-й Городецкий, д 45	139.4 кв.м	—	—	Жилой дом	3798277.68
3456	23:43:0118001:5647	Здание	Краснодарский край, г Краснодар, ул Коломенская, д 38	131.7 кв.м	—	—	Жилой дом	2981864.11
3457	23:43:0118001:5648	Здание	Краснодарский край, г Краснодар, проезд 3-й Мартыновский, д 2, корп 2	68.8 кв.м	—	—	Жилой дом	2185214.81
3458	23:43:0118001:5650	Здание	Краснодарский край, г Краснодар, ул Холмогорская, д 40	119.1 кв.м	—	—	Жилой дом	4048558.14
3459	23:43:0118001:5651	Здание	Краснодарский край, г Краснодар, ул Холмогорская, д 75	113.4 кв.м	—	—	Жилой дом	3854798.43
3460	23:43:0118001:5652	Здание	Краснодарский край, г Краснодар, проезд 3-й Городецкий, д 16	74.0 кв.м	—	—	Жилой дом	2339989.04
3461	23:43:0118001:5653	Здание	Краснодарский край, г Краснодар, проезд 3-й Городецкий, д 14	74.7 кв.м	—	—	Жилой дом	2372609.69

Начальник отдела		<u>С. П. Черечеча</u>
полное наименование должности	подпись	инициалы, фамилия

М.П.

КАДАСТРОВЫЙ ПЛАН ТЕРРИТОРИИ

Лист № 509	раздела 1	Всего листов раздела 1: 577	Всего разделов: 9	Всего листов: 2092
------------	-----------	-----------------------------	-------------------	--------------------

"14" января 2020 г. № 23/ИСХ/20-28715

Номер кадастрового квартала: 23:43:0118001

Номер п/п	Кадастровый номер объекта недвижимости	Вид объекта недвижимости	Адрес	Площадь или основная характеристика	Категория земель	Виды разрешенного использования	Назначение (проектируемое назначение)	Кадастровая стоимость (руб)
1	2	3	4	5	6	7	8	9
3462	23:43:0118001:5654	Здание	Краснодарский край, г Краснодар, проезд 4-й Мартыновский, д 1, корп 2	69.5 кв.м	—	—	Жилой дом	2197692.42
3463	23:43:0118001:5655	Здание	Краснодарский край, г Краснодар, ул Холмогорская, д 56	79.8 кв.м	—	—	Жилой дом	3343507.55
3464	23:43:0118001:5656	Здание	Краснодарский край, г Краснодар, ул Холмогорская, д 46	110.8 кв.м	—	—	Жилой дом	3766416.81
3465	23:43:0118001:5657	Здание	Краснодарский край, г Краснодар, ул Боголюбовская, д 21	75.1 кв.м	—	—	Жилой дом	2385314.42
3466	23:43:0118001:5658	Здание	Краснодарский край, г Краснодар, ул Югорская, д 55	80.2 кв.м	—	—	Жилой дом	3360266.99
3467	23:43:0118001:5659	Здание	Краснодарский край, г Краснодар, ул Холмогорская, д 54	79.9 кв.м	—	—	Жилой дом	3359496.95
3468	23:43:0118001:5660	Здание	Краснодарский край, г Краснодар, проезд 2-й Мартыновский, д 58	86.4 кв.м	—	—	Жилой дом	2732095.31
3469	23:43:0118001:5664	Здание	Краснодарский край, г Краснодар, ул Холмогорская, д 52	80.8 кв.м	—	—	Жилой дом	3385406.14
3470	23:43:0118001:5666	Здание	Краснодарский край, г Краснодар, ул Поморская, д 76	113.6 кв.м	—	—	Жилой дом	3861597.02
3471	23:43:0118001:5667	Сооружение	Краснодарский край, г. Краснодар, Прикубанский внутригородской округ, ул. им. Александра Покрышкина, д. 25/А	Протяженность 220 м.	—	—	Иное сооружение (наружные сети канализации ливневой)	—
3472	23:43:0118001:5668	Сооружение	Российская Федерация, Краснодарский край, муниципальное образование город Краснодар, город Краснодар, Прикубанский внутригородской округ, ул. им. Александра Покрышкина, 25/А	Площадь застройки 17.3 кв. м.	—	—	1.1 сооружения электроэнергетики	—

Начальник отдела		<u>С. П. Черечеча</u>
полное наименование должности	подпись	инициалы, фамилия

М.П.

КАДАСТРОВЫЙ ПЛАН ТЕРРИТОРИИ

Лист № 510	раздела 1	Всего листов раздела 1: 577	Всего разделов: 9	Всего листов: 2092
------------	-----------	-----------------------------	-------------------	--------------------

"14" января 2020 г. № 23/ИСХ/20-28715

Номер кадастрового квартала: 23:43:0118001

Номер п/п	Кадастровый номер объекта недвижимости	Вид объекта недвижимости	Адрес	Площадь или основная характеристика	Категория земель	Виды разрешенного использования	Назначение (проектируемое назначение)	Кадастровая стоимость (руб)
1	2	3	4	5	6	7	8	9
3473	23:43:0118001:5669	Здание	Краснодарский край, г Краснодар, ул Югорская, д 41	109.7 кв.м	—	—	Жилой дом	3715927.16
3474	23:43:0118001:5670	Здание	Краснодарский край, г Краснодар, проезд 2-й Городецкий, д 61	139.5 кв.м	—	—	Жилой дом	3801002.42
3475	23:43:0118001:5671	Здание	Краснодарский край, г Краснодар, ул Пригородная, д 24/14	74.2 кв.м	—	—	Жилой дом	2356728.77
3476	23:43:0118001:5672	Здание	Краснодарский край, г Краснодар, ул Коломенская, д 76	86.6 кв.м	—	—	Жилой дом	2738419.61
3477	23:43:0118001:5673	Здание	Краснодарский край, г Краснодар, проезд 4-й Городецкий, д 5	73.7 кв.м	—	—	Жилой дом	2330502.6
3478	23:43:0118001:5674	Здание	Краснодарский край, г Краснодар, ул Городецкая, д 49	74.2 кв.м	—	—	Жилой дом	2356728.77
3479	23:43:0118001:5675	Сооружение	Краснодарский край, г. Краснодар, Прикубанский внутригородской округ, ул. им. Александра Покрышкина, д. 25/А	Протяженность 420 м.	—	—	Иное сооружение (внутриплощадочная тепловая сеть)	—
3480	23:43:0118001:5676	Здание	Российская Федерация, Краснодарский край, муниципальное образование город Краснодар, город Краснодар, Прикубанский внутригородской округ, ул. им. Александра Покрышкина, 25/А, корпус № 1	10249.1 кв.м	—	—	Многоквартирный дом	454104106.44
3481	23:43:0118001:5869	Здание	Краснодарский край, г Краснодар, проезд 4-й Городецкий, д 25	74.4 кв.м	—	—	Жилой дом	2363081.14
3482	23:43:0118001:5870	Здание	Краснодарский край, г Краснодар, ул Гороховецкая, д 4	87.7 кв.м	—	—	Жилой дом	2773203.23
3483	23:43:0118001:5871	Здание	Краснодарский край, г Краснодар, проезд 1-й Городецкий, д 53	144.7 кв.м	—	—	Жилой дом	3942688.52

Начальник отдела		<u>С. П. Черечеча</u>
полное наименование должности	подпись	инициалы, фамилия

М.П.

КАДАСТРОВЫЙ ПЛАН ТЕРРИТОРИИ

Лист № 511	раздела 1	Всего листов раздела 1: 577	Всего разделов: 9	Всего листов: 2092
------------	-----------	-----------------------------	-------------------	--------------------

"14" января 2020 г. № 23/ИСХ/20-28715

Номер кадастрового квартала: 23:43:0118001

Номер п/п	Кадастровый номер объекта недвижимости	Вид объекта недвижимости	Адрес	Площадь или основная характеристика	Категория земель	Виды разрешенного использования	Назначение (проектируемое назначение)	Кадастровая стоимость (руб)
1	2	3	4	5	6	7	8	9
3484	23:43:0118001:5872	Здание	Краснодарский край, г Краснодар, ул Архангельская, д 80	130.9 кв.м	—	—	Жилой дом	3550912.65
3485	23:43:0118001:5873	Здание	Краснодарский край, г Краснодар, проезд 2-й Мартыновский, д 60	136.2 кв.м	—	—	Жилой дом	3711086.22
3486	23:43:0118001:5874	Здание	Краснодарский край, г Краснодар, ул Пригородная, д 24/10	73.8 кв.м	—	—	Жилой дом	2344024.03
3487	23:43:0118001:5875	Здание	Краснодарский край, г Краснодар, ул Боголюбовская, д 31	75.5 кв.м	—	—	Жилой дом	2398019.16
3488	23:43:0118001:5876	Здание	Краснодарский край, г Краснодар, ул Боголюбовская, д 49	74.9 кв.м	—	—	Жилой дом	2378962.07
3489	23:43:0118001:5877	Здание	Российская Федерация, Краснодарский край, муниципальное образование город Краснодар, город Краснодар, Прикубанский внутригородской округ, ул. им. Александра Покрышкина, 25/А, корпус № 2	10069.2 кв.м	—	—	Многоквартирный дом	446133325.72
3490	23:43:0118001:6052	Здание	Краснодарский край, г Краснодар, ул Поморская, д 67, корп 1	69.4 кв.м	—	—	Жилой дом	2204271.92
3491	23:43:0118001:6053	Здание	Краснодарский край, г Краснодар, ул Архангельская, д 90	75.8 кв.м	—	—	Жилой дом	2407547.72
3492	23:43:0118001:6054	Здание	Краснодарский край, г Краснодар, ул Архангельская, д 94	75.3 кв.м	—	—	Жилой дом	2391666.79
3493	23:43:0118001:6055	Здание	Краснодарский край, г Краснодар, проезд 2-й Городецкий, д 47	133.2 кв.м	—	—	Жилой дом	3629344.24
3494	23:43:0118001:6056	Здание	Российская Федерация, Краснодарский край, городской округ город Краснодар, город Краснодар, ул. Поморская, д. 62	127.6 кв.м	—	—	Жилой дом	4337498.06

Начальник отдела		<u>С. П. Черечеча</u>
полное наименование должности	подпись	инициалы, фамилия

М.П.

КАДАСТРОВЫЙ ПЛАН ТЕРРИТОРИИ

Лист № 512	раздела 1	Всего листов раздела 1: 577	Всего разделов: 9	Всего листов: 2092
------------	-----------	-----------------------------	-------------------	--------------------

"14" января 2020 г. № 23/ИСХ/20-28715

Номер кадастрового квартала: 23:43:0118001

Номер п/п	Кадастровый номер объекта недвижимости	Вид объекта недвижимости	Адрес	Площадь или основная характеристика	Категория земель	Виды разрешенного использования	Назначение (проектируемое назначение)	Кадастровая стоимость (руб)
1	2	3	4	5	6	7	8	9
3495	23:43:0118001:6057	Сооружение	Краснодарский край, г. Краснодар, Прикубанский внутригородской округ, ул. им. Александра Покрышкина, д. 25/А	Протяженность 291 м.	—	—	Иное сооружение (наружные сети водопровода)	—
3496	23:43:0118001:6061	Здание	Российская Федерация, Краснодарский край, городской округ город Краснодар, г. Краснодар, пр. 1-й Городецкий, д. 64	75.7 кв.м	—	—	Жилой дом	2404371.53
3497	23:43:0118001:6062	Здание	Краснодарский край, г. Краснодар, ул. Поморская, д 67, корп 2	69.5 кв.м	—	—	Жилой дом	2207448.11
3498	23:43:0118001:6063	Здание	Краснодарский край, г. Краснодар, ул. Архангельская, д 82	131.7 кв.м	—	—	Жилой дом	3588473.24
3499	23:43:0118001:6064	Здание	Краснодарский край, г. Краснодар, ул. Боголюбовская, д 2	75.0 кв.м	—	—	Жилой дом	2382138.24
3500	23:43:0118001:6065	Здание	Краснодарский край, г. Краснодар, ул. Холмогорская, д 71	124.3 кв.м	—	—	Жилой дом	4225321.39
3501	23:43:0118001:6066	Сооружение	Краснодарский край, г. Краснодар, Прикубанский внутригородской округ, ул. им. Александра Покрышкина, д. 25/А	Протяженность 311 м.	—	—	Иное сооружение (наружные сети канализации бытовой)	—
3502	23:43:0118001:6067	Сооружение	Краснодарский край, г. Краснодар, Прикубанский внутригородской округ, ул. им. Александра Покрышкина, д. 25/А	Протяженность 408 м.	—	—	Иное сооружение (внутриплощадочные электрические сети)	—
3503	23:43:0118001:6068	Здание	Краснодарский край, г. Краснодар, проезд 3-й Мартыновский, д 13	74.5 кв.м	—	—	Жилой дом	2355799.78
3504	23:43:0118001:6069	Здание	Краснодарский край, г. Краснодар, ул. Гороховецкая, д 28	74.0 кв.м	—	—	Жилой дом	2350376.4

Начальник отдела		<u>С. П. Черечеча</u>
полное наименование должности	подпись	инициалы, фамилия

М.П.

КАДАСТРОВЫЙ ПЛАН ТЕРРИТОРИИ

Лист № 513	раздела 1	Всего листов раздела 1: 577	Всего разделов: 9	Всего листов: 2092
------------	-----------	-----------------------------	-------------------	--------------------

"14" января 2020 г. № 23/ИСХ/20-28715

Номер кадастрового квартала: 23:43:0118001

Номер п/п	Кадастровый номер объекта недвижимости	Вид объекта недвижимости	Адрес	Площадь или основная характеристика	Категория земель	Виды разрешенного использования	Назначение (проектируемое назначение)	Кадастровая стоимость (руб)
1	2	3	4	5	6	7	8	9
3505	23:43:0118001:6070	Здание	Краснодарский край, г Краснодар, проезд 3-й Мартыновский, д 15	76.0 кв.м	—	—	Жилой дом	2413900.09
3506	23:43:0118001:6071	Здание	Краснодарский край, г Краснодар, ул Гороховецкая, д 12	73.6 кв.м	—	—	Жилой дом	2337671.66
3507	23:43:0118001:6072	Здание	Краснодарский край, г Краснодар, ул Гороховецкая, д 14	84.6 кв.м	—	—	Жилой дом	2675176.66
3508	23:43:0118001:6073	Здание	Краснодарский край, г Краснодар, ул Пригородная, д 24/3	75.3 кв.м	—	—	Жилой дом	2391666.79
3509	23:43:0118001:6074	Здание	Краснодарский край, г Краснодар, ул Пригородная, д 24/22	74.6 кв.м	—	—	Жилой дом	2369433.51
3510	23:43:0118001:6075	Здание	Краснодарский край, г Краснодар, ул Поморская, д 69	115.0 кв.м	—	—	Жилой дом	3119594.76
3511	23:43:0118001:6076	Здание	Краснодарский край, г Краснодар, ул Архангельская, д 86	74.7 кв.м	—	—	Жилой дом	2362124.07
3512	23:43:0118001:6077	Здание	Краснодарский край, г. Краснодар, Прикубанский внутригородской округ, ул. Архангельская, 37/1	128.0 кв.м	—	—	Жилой дом	4351095.24
3513	23:43:0118001:6078	Здание	Краснодарский край, г Краснодар, проезд 2-й Мартыновский, д 66	132.3 кв.м	—	—	Жилой дом	3588890.32
3514	23:43:0118001:6079	Здание	Краснодарский край, г Краснодар, ул Гороховецкая, д 18	74.3 кв.м	—	—	Жилой дом	2359904.96
3515	23:43:0118001:6080	Здание	Краснодарский край, г. Краснодар, ул. Поморская, д. 68	114.9 кв.м	—	—	Жилой дом	3905787.83
3516	23:43:0118001:6081	Здание	Краснодарский край, г. Краснодар, ул. Холмогорская, д. 36	117.7 кв.м	—	—	Жилой дом	4000968.04
3517	23:43:0118001:6082	Здание	Краснодарский край, г Краснодар, ул Пригородная, д 24/6	73.6 кв.м	—	—	Жилой дом	2327340.44
3518	23:43:0118001:6083	Здание	Краснодарский край, г Краснодар, ул Коломенская, д 74	82.2 кв.м	—	—	Жилой дом	2169480.01

Начальник отдела		<u>С. П. Черечеча</u>
полное наименование должности	подпись	инициалы, фамилия

М.П.

КАДАСТРОВЫЙ ПЛАН ТЕРРИТОРИИ

Лист № 514	раздела 1	Всего листов раздела 1: 577	Всего разделов: 9	Всего листов: 2092
------------	-----------	-----------------------------	-------------------	--------------------

"14" января 2020 г. № 23/ИСХ/20-28715

Номер кадастрового квартала: 23:43:0118001

Номер п/п	Кадастровый номер объекта недвижимости	Вид объекта недвижимости	Адрес	Площадь или основная характеристика	Категория земель	Виды разрешенного использования	Назначение (проектируемое назначение)	Кадастровая стоимость (руб)
1	2	3	4	5	6	7	8	9
3519	23:43:0118001:6084	Здание	Краснодарский край, г Краснодар, проезд 2-й Городецкий, д 59	131.4 кв.м	—	—	Жилой дом	3564476.11
3520	23:43:0118001:6105	Здание	Краснодарский край, г Краснодар, ул Городецкая, д 47	75.9 кв.м	—	—	Жилой дом	2410723.9
3521	23:43:0118001:6106	Здание	Краснодарский край, г Краснодар, проезд 3-й Мартыновский, д 16	135.5 кв.м	—	—	Жилой дом	3675696.44
3522	23:43:0118001:6107	Здание	Краснодарский край, г. Краснодар, ул. Холмогорская, д. 53	127.9 кв.м	—	—	Жилой дом	4347695.94
3523	23:43:0118001:6108	Здание	Краснодарский край, г. Краснодар, ул. Холмогорская, д. 55	135.1 кв.м	—	—	Жилой дом	4592445.05
3524	23:43:0118001:6111	Здание	Краснодарский край, г Краснодар, ул Городецкая, д 57	74.5 кв.м	—	—	Жилой дом	2355799.78
3525	23:43:0118001:6112	Здание	Краснодарский край, г Краснодар, проезд 4-й Городецкий, д 1	74.2 кв.м	—	—	Жилой дом	2356728.77
3526	23:43:0118001:6115	Здание	Краснодарский край, г Краснодар, проезд 4-й Городецкий, д 3	74.6 кв.м	—	—	Жилой дом	2369433.51
3527	23:43:0118001:6116	Здание	Краснодарский край, г Краснодар, ул Новоафонская, д 105	104.7 кв.м	—	—	Жилой дом	2961714.1
3528	23:43:0118001:6117	Здание	Краснодарский край, г Краснодар, ул Архангельская, д 76	136.0 кв.м	—	—	Жилой дом	3705636.75
3529	23:43:0118001:6118	Здание	Краснодарский край, г Краснодар, проезд 3-й Городецкий, д 2	195.1 кв.м	—	—	Жилой дом	4955623.79
3530	23:43:0118001:6119	Здание	Краснодарский край, г Краснодар, проезд 1-й Городецкий, д 55	137.4 кв.м	—	—	Жилой дом	3743783.01
3531	23:43:0118001:6120	Здание	Краснодарский край, г Краснодар, проезд 1-й Городецкий, д 33	92.2 кв.м	—	—	Жилой дом	2754266.25
3532	23:43:0118001:6121	Здание	Российская Федерация, Краснодарский край, городской округ город Краснодар, город	81.5 кв.м	—	—	Жилой дом	3426770.98

Начальник отдела		<u>С. П. Черечеча</u>
полное наименование должности	подпись	инициалы, фамилия

М.П.

КАДАСТРОВЫЙ ПЛАН ТЕРРИТОРИИ

Лист № 515	раздела 1	Всего листов раздела 1: 577	Всего разделов: 9	Всего листов: 2092
------------	-----------	-----------------------------	-------------------	--------------------

"14" января 2020 г. № 23/ИСХ/20-28715

Номер кадастрового квартала: 23:43:0118001

Номер п/п	Кадастровый номер объекта недвижимости	Вид объекта недвижимости	Адрес	Площадь или основная характеристика	Категория земель	Виды разрешенного использования	Назначение (проектируемое назначение)	Кадастровая стоимость (руб)
1	2	3	4	5	6	7	8	9
			Краснодар, ул. Боголюбовская, дом 81					
3533	23:43:0118001:6122	Здание	Российская Федерация, Краснодарский край, городской округ город Краснодар, г. Краснодар, ул. Боголюбовская, д. 45	75.4 кв.м	—	—	Жилой дом	2384259.1
3534	23:43:0118001:6123	Здание	Краснодарский край, г Краснодар, проезд 3-й Мартыновский, д 64	133.3 кв.м	—	—	Жилой дом	3632068.97
3535	23:43:0118001:6124	Здание	Краснодарский край, г Краснодар, ул Боголюбовская, д 79	81.4 кв.м	—	—	Жилой дом	3279370.47
3536	23:43:0118001:6125	Здание	Краснодарский край, г Краснодар, ул Боголюбовская, д 29	75.8 кв.м	—	—	Жилой дом	2407547.72
3537	23:43:0118001:6126	Здание	Краснодарский край, г Краснодар, ул Пригородная, д 24/11	161.9 кв.м	—	—	Жилой дом	4094155.32
3538	23:43:0118001:6127	Здание	Краснодарский край, г Краснодар, проезд 3-й Мартыновский, д 6	136.6 кв.м	—	—	Жилой дом	3721985.15
3539	23:43:0118001:6128	Здание	Российская Федерация, Краснодарский край, городской округ город Краснодар, г. Краснодар, пр. 3-й Мартыновский, д. 1	135.1 кв.м	—	—	Жилой дом	3681114.17
3540	23:43:0118001:6129	Здание	Краснодарский край, г Краснодар, ул Боголюбовская, д 41	75.1 кв.м	—	—	Жилой дом	2385314.42
3541	23:43:0118001:6130	Здание	Краснодарский край, г Краснодар, ул Пригородная, д 24/18	74.7 кв.м	—	—	Жилой дом	2372609.69
3542	23:43:0118001:6131	Здание	Краснодарский край, г Краснодар, ул Боголюбовская, д 37	75.6 кв.м	—	—	Жилой дом	2401195.35
3543	23:43:0118001:6132	Здание	Краснодарский край, г Краснодар, ул Боголюбовская, д 4	74.5 кв.м	—	—	Жилой дом	2355799.78

Начальник отдела		<u>С. П. Черечеча</u>
полное наименование должности	подпись	инициалы, фамилия

М.П.

КАДАСТРОВЫЙ ПЛАН ТЕРРИТОРИИ

Лист № 516	раздела 1	Всего листов раздела 1: 577	Всего разделов: 9	Всего листов: 2092
------------	-----------	-----------------------------	-------------------	--------------------

"14" января 2020 г. № 23/ИСХ/20-28715

Номер кадастрового квартала: 23:43:0118001

Номер п/п	Кадастровый номер объекта недвижимости	Вид объекта недвижимости	Адрес	Площадь или основная характеристика	Категория земель	Виды разрешенного использования	Назначение (проектируемое назначение)	Кадастровая стоимость (руб)
1	2	3	4	5	6	7	8	9
3544	23:43:0118001:6133	Здание	Краснодарский край, г Краснодар, проезд 3-й Мартыновский, д 17	75.3 кв.м	—	—	Жилой дом	2391666.79
3545	23:43:0118001:6134	Здание	Краснодарский край, г Краснодар, ул Пригородная, д 24/20	74.9 кв.м	—	—	Жилой дом	2368448.37
3546	23:43:0118001:6135	Здание	Краснодарский край, г. Краснодар, Прикубанский внутригородской округ, ул. Пригородная	81.3 кв.м	—	—	Жилой дом	3418361.72
3547	23:43:0118001:6136	Здание	Краснодарский край, г Краснодар, проезд 2-й Городецкий, д 62	71.1 кв.м	—	—	Жилой дом	2989489.77
3548	23:43:0118001:6137	Здание	Краснодарский край, г Краснодар, ул Холмогорская, д 38	118.5 кв.м	—	—	Жилой дом	4028162.38
3549	23:43:0118001:6138	Здание	Краснодарский край, г Краснодар, проезд 3-й Мартыновский, д 8	137.7 кв.м	—	—	Жилой дом	3735375.65
3550	23:43:0118001:6139	Здание	Краснодарский край, г Краснодар, проезд 2-й Мартыновский, д 62	141.3 кв.м	—	—	Жилой дом	3850047.6
3551	23:43:0118001:6168	Здание	Краснодарский край, г. Краснодар, ул. Холмогорская, д. 51	135.6 кв.м	—	—	Жилой дом	4609441.51
3552	23:43:0118001:6190	Здание	Российская Федерация, Краснодарский край, муниципальное образование город Краснодар, город Краснодар, Прикубанский внутригородской округ, проезд 3-й Архангельский, 31	128.0 кв.м	—	—	Жилой дом	4351095.24
3553	23:43:0118001:6194	Здание	Краснодарский край, г. Краснодар, ул. Югорская, д. 53	79.0 кв.м	—	—	Жилой дом	3321655.3
3554	23:43:0118001:6195	Здание	Российская Федерация, Краснодарский край, муниципальное образование	128.0 кв.м	—	—	Жилой дом	4351095.24

Начальник отдела		<u>С. П. Черечеча</u>
полное наименование должности	подпись	инициалы, фамилия

М.П.

КАДАСТРОВЫЙ ПЛАН ТЕРРИТОРИИ

Лист № 517	раздела 1	Всего листов раздела 1: 577	Всего разделов: 9	Всего листов: 2092
------------	-----------	-----------------------------	-------------------	--------------------

"14" января 2020 г. № 23/ИСХ/20-28715

Номер кадастрового квартала: 23:43:0118001

Номер п/п	Кадастровый номер объекта недвижимости	Вид объекта недвижимости	Адрес	Площадь или основная характеристика	Категория земель	Виды разрешенного использования	Назначение (проектируемое назначение)	Кадастровая стоимость (руб)
1	2	3	4	5	6	7	8	9
			город Краснодар, город Краснодар, Прикубанский внутригородской округ, проезд 3-й Архангельский, 31/1					
3555	23:43:0118001:6196	Здание	Краснодарский край, г. Краснодар, ул. Холмогорская, д. 48	94.5 кв.м	—	—	Жилой дом	3612156.8
3556	23:43:0118001:6197	Здание	Краснодарский край, г. Краснодар, ул. Холмогорская, д. 44	115.2 кв.м	—	—	Жилой дом	3915985.71
3557	23:43:0118001:6198	Здание	Краснодарский край, г. Краснодар, ул. Поморская, д. 74	121.7 кв.м	—	—	Жилой дом	4136939.77
3558	23:43:0118001:6199	Здание	Краснодарский край, г. Краснодар, Прикубанский внутригородской округ, ул. Луганская, 20	19.3 кв.м	—	—	Нежилое здание	332603.32
3559	23:43:0118001:6200	Здание	Краснодарский край, г. Краснодар, ул. Холмогорская, д. 34	164.7 кв.м	—	—	Жилой дом	5391499.33
3560	23:43:0118001:6201	Здание	Краснодарский край, г. Краснодар, ул. Югорская, д. 37	118.8 кв.м	—	—	Жилой дом	4038360.27
3561	23:43:0118001:6202	Здание	Краснодарский край, г. Краснодар, ул. Югорская, д. 47	94.8 кв.м	—	—	Жилой дом	3623623.96
3562	23:43:0118001:6203	Сооружение	Российская Федерация, Краснодарский край, городской округ город Краснодар, город Краснодар, ул. Конгрессная, д. 2	Площадь застройки 41.8 кв. м.	—	—	Иное сооружение (локальные очистные сооружения дождевого стока)	—

Начальник отдела		<u>С. П. Черечеча</u>
полное наименование должности	подпись	инициалы, фамилия

М.П.

КАДАСТРОВЫЙ ПЛАН ТЕРРИТОРИИ

Лист № 518	раздела 1	Всего листов раздела 1: 577	Всего разделов: 9	Всего листов: 2092
------------	-----------	-----------------------------	-------------------	--------------------

"14" января 2020 г. № 23/ИСХ/20-28715

Номер кадастрового квартала: 23:43:0118001

Номер п/п	Кадастровый номер объекта недвижимости	Вид объекта недвижимости	Адрес	Площадь или основная характеристика	Категория земель	Виды разрешенного использования	Назначение (проектируемое назначение)	Кадастровая стоимость (руб)
1	2	3	4	5	6	7	8	9
3563	23:43:0118001:6204	Сооружение	Российская Федерация, Краснодарский край, городской округ город Краснодар, город Краснодар, ул. Конгрессная, д. 2	Площадь застройки 14.1 кв. м.	—	—	Иное сооружение (канализационная насосная станция дождевого стока)	—
3564	23:43:0118001:6205	Сооружение	Российская Федерация, Краснодарский край, городской округ город Краснодар, город Краснодар, ул. Конгрессная, д. 2	Площадь застройки 42.2 кв. м.	—	—	Иное сооружение (модульно-блочная газовая котельная тепловой мощностью 1,15 МВт)	—
3565	23:43:0118001:6206	Сооружение	Российская Федерация, Краснодарский край, городской округ город Краснодар, город Краснодар, ул. Конгрессная, д. 2	Площадь застройки 25.9 кв. м.	—	—	Иное сооружение (блочная двух трансформаторная подстанция 2БКТП)	—
3566	23:43:0118001:6207	Здание	Российская Федерация, Краснодарский край, городской округ город Краснодар, город Краснодар, ул. Конгрессная, д. 2	7447.2 кв.м	—	—	Нежилое здание	201468757.63
3567	23:43:0118001:6208	Сооружение	Российская Федерация, Краснодарский край, городской округ город Краснодар, город Краснодар, ул. Конгрессная, д. 2	Площадь застройки 4.9 кв. м.	—	—	Иное сооружение (контейнерная дизель-генераторная установка)	—
3568	23:43:0118001:6209	Здание	Краснодарский край, г. Краснодар, ул. Холмогорская, д. 58	119.7 кв.м	—	—	Жилой дом	4575398.61
3569	23:43:0118001:6210	Здание	Краснодарский край, г. Краснодар, ул. Югорская, д. 51	79.8 кв.м	—	—	Жилой дом	3355292.32

Начальник отдела		<u>С. П. Черечеча</u>
полное наименование должности	подпись	инициалы, фамилия

М.П.

КАДАСТРОВЫЙ ПЛАН ТЕРРИТОРИИ

Лист № 519	раздела 1	Всего листов раздела 1: 577	Всего разделов: 9	Всего листов: 2092
------------	-----------	-----------------------------	-------------------	--------------------

"14" января 2020 г. № 23/ИСХ/20-28715

Номер кадастрового квартала: 23:43:0118001

Номер п/п	Кадастровый номер объекта недвижимости	Вид объекта недвижимости	Адрес	Площадь или основная характеристика	Категория земель	Виды разрешенного использования	Назначение (проектируемое назначение)	Кадастровая стоимость (руб)
1	2	3	4	5	6	7	8	9
3570	23:43:0118001:6211	Здание	Краснодарский край, г. Краснодар, ул. Холмогорская, д. 59	119.7 кв.м	—	—	Жилой дом	4068953.9
3571	23:43:0118001:6214	Здание	Краснодарский край, г. Краснодар, ул. Городецкая, д. 93	119.6 кв.м	—	—	Жилой дом	4065554.61
3572	23:43:0118001:6215	Здание	Краснодарский край, г. Краснодар, ул. Городецкая, д. 87	149.5 кв.м	—	—	Жилой дом	5081943.26
3573	23:43:0118001:6216	Здание	Краснодарский край, г. Краснодар, ул. Боголюбовская, д. 51	151.0 кв.м	—	—	Жилой дом	4925664.74
3574	23:43:0118001:6217	Здание	Краснодарский край, г. Краснодар, проезд 1-й Городецкий, д. 52	74.0 кв.м	—	—	Жилой дом	2339989.04
3575	23:43:0118001:6237	Здание	Краснодарский край, г. Краснодар, ул. Холмогорская, д. 67	118.0 кв.м	—	—	Жилой дом	4011165.91
3576	23:43:0118001:6238	Здание	Краснодарский край, г. Краснодар, ул. Поморская, д. 70	135.3 кв.м	—	—	Жилой дом	4599243.63
3577	23:43:0118001:6239	Здание	Краснодарский край, г. Краснодар, ул. Холмогорская, д. 61	130.0 кв.м	—	—	Жилой дом	4419081.1
3578	23:43:0118001:6240	Здание	Краснодарский край, г. Краснодар, ул. Поморская, д. 64	120.8 кв.м	—	—	Жилой дом	4106346.12
3579	23:43:0118001:6241	Здание	Краснодарский край, г. Краснодар, ул. Поморская, д. 60	122.9 кв.м	—	—	Жилой дом	4177731.28
3580	23:43:0118001:6242	Здание	Краснодарский край, г. Краснодар, ул. Поморская, д. 56	135.0 кв.м	—	—	Жилой дом	4589045.75
3581	23:43:0118001:6243	Здание	Краснодарский край, г. Краснодар, ул. Холмогорская, д. 63	117.8 кв.м	—	—	Жилой дом	4004367.34
3582	23:43:0118001:6244	Здание	Краснодарский край, г. Краснодар, ул. Югорская, д. 57	119.6 кв.м	—	—	Жилой дом	4571576.22

Начальник отдела		<u>С. П. Черечеча</u>
полное наименование должности	подпись	инициалы, фамилия

М.П.

КАДАСТРОВЫЙ ПЛАН ТЕРРИТОРИИ

Лист № 520	раздела 1	Всего листов раздела 1: 577	Всего разделов: 9	Всего листов: 2092
------------	-----------	-----------------------------	-------------------	--------------------

"14" января 2020 г. № 23/ИСХ/20-28715

Номер кадастрового квартала: 23:43:0118001

Номер п/п	Кадастровый номер объекта недвижимости	Вид объекта недвижимости	Адрес	Площадь или основная характеристика	Категория земель	Виды разрешенного использования	Назначение (проектируемое назначение)	Кадастровая стоимость (руб)
1	2	3	4	5	6	7	8	9
3583	23:43:0118001:6245	Здание	Краснодарский край, г. Краснодар, ул. Югорская, д. 43	117.1 кв.м	—	—	Жилой дом	3980572.27
3584	23:43:0118001:6246	Здание	Краснодарский край, г. Краснодар, ул. Холмогорская, д. 69	135.0 кв.м	—	—	Жилой дом	4589045.75
3585	23:43:0118001:6247	Здание	Краснодарский край, г. Краснодар, ул. Холмогорская, д. 73	121.7 кв.м	—	—	Жилой дом	4136939.77
3586	23:43:0118001:6248	Здание	Краснодарский край, г. Краснодар, ул. Поморская, д. 58	122.8 кв.м	—	—	Жилой дом	4174331.98
3587	23:43:0118001:6249	Здание	Краснодарский край, г. Краснодар, ул. Югорская, д. 39	121.1 кв.м	—	—	Жилой дом	4116544
3588	23:43:0118001:6250	Здание	Краснодарский край, г. Краснодар, ул. Холмогорская, д. 65	135.5 кв.м	—	—	Жилой дом	4606042.22
3589	23:43:0118001:6251	Здание	Краснодарский край, г. Краснодар, ул. Югорская, д. 59	109.8 кв.м	—	—	Жилой дом	4196982.2
3590	23:43:0118001:6252	Здание	Краснодарский край, г. Краснодар, ул. Югорская, д. 35	117.1 кв.м	—	—	Жилой дом	3980572.27
3591	23:43:0118001:6253	Здание	Краснодарский край, г. Краснодар, ул. Поморская, д. 52	135.0 кв.м	—	—	Жилой дом	4589045.75
3592	23:43:0118001:6254	Здание	Краснодарский край, г. Краснодар, ул. Холмогорская, д. 57	121.3 кв.м	—	—	Жилой дом	4123342.59
3593	23:43:0118001:6255	Здание	Краснодарский край, г. Краснодар, ул. Холмогорская, д. 50	94.1 кв.м	—	—	Жилой дом	3596867.25
3594	23:43:0118001:6256	Здание	Краснодарский край, г. Краснодар, ул. Поморская, д. 66	135.8 кв.м	—	—	Жилой дом	4616240.1

Начальник отдела		<u>С. П. Черечеча</u>
полное наименование должности	подпись	инициалы, фамилия

М.П.

КАДАСТРОВЫЙ ПЛАН ТЕРРИТОРИИ

Лист № 521	раздела 1	Всего листов раздела 1: 577	Всего разделов: 9	Всего листов: 2092
------------	-----------	-----------------------------	-------------------	--------------------

"14" января 2020 г. № 23/ИСХ/20-28715

Номер кадастрового квартала: 23:43:0118001

Номер п/п	Кадастровый номер объекта недвижимости	Вид объекта недвижимости	Адрес	Площадь или основная характеристика	Категория земель	Виды разрешенного использования	Назначение (проектируемое назначение)	Кадастровая стоимость (руб)
1	2	3	4	5	6	7	8	9
3595	23:43:0118001:6257	Здание	Краснодарский край, г. Краснодар, ул. Поморская, д. 72	127.1 кв.м	—	—	Жилой дом	4320501.59
3596	23:43:0118001:6258	Здание	Краснодарский край, г. Краснодар, проезд 3-й Городецкий, д. 18	73.1 кв.м	—	—	Жилой дом	2222624.72
3597	23:43:0118001:6269	Здание	Краснодарский край, г. Краснодар, проезд 3-й Мартыновский, д. 14	130.5 кв.м	—	—	Жилой дом	3540061.89
3598	23:43:0118001:6270	Здание	Краснодарский край, г. Краснодар, ул. Пригородная, д. 24/2	100.1 кв.м	—	—	Жилой дом	3165309.5
3599	23:43:0118001:6271	Здание	Краснодарский край, г. Краснодар, проезд 1-й Городецкий, д. 48	74.5 кв.м	—	—	Жилой дом	2355799.78
3600	23:43:0118001:6272	Здание	Краснодарский край, г. Краснодар, проезд 1-й Городецкий, д. 62	74.1 кв.м	—	—	Жилой дом	2343151.19
3601	23:43:0118001:6273	Здание	Краснодарский край, г. Краснодар, проезд 3-й Мартыновский, д. 3	132.6 кв.м	—	—	Жилой дом	3597028.4
3602	23:43:0118001:6274	Здание	Краснодарский край, г. Краснодар, ул. Пригородная, д. 24/5	74.3 кв.м	—	—	Жилой дом	2349475.49
3603	23:43:0118001:6275	Здание	Краснодарский край, г. Краснодар, проезд 4-й Мартыновский, д. 5	135.0 кв.м	—	—	Жилой дом	3662132.99
3604	23:43:0118001:6276	Здание	Краснодарский край, г. Краснодар, Прикубанский внутригородской округ, ул. Беломорская, 18	65.9 кв.м	—	—	Нежилое здание	1855415.8
3605	23:43:0118001:6277	Здание	Краснодарский край, г. Краснодар, проезд 2-й Мартыновский, д. 68	131.4 кв.м	—	—	Жилой дом	3564476.11
3606	23:43:0118001:6278	Здание	Краснодарский край, г. Краснодар, проезд 3-й Мартыновский, д. 10	137.3 кв.м	—	—	Жилой дом	3724524.88
3607	23:43:0118001:6279	Здание	Российская Федерация, Краснодарский край, городской округ город Краснодар, г. Краснодар, ул. Гороховцевская, д. 16	74.6 кв.м	—	—	Жилой дом	2358961.93

Начальник отдела		<u>С. П. Черечеча</u>
полное наименование должности	подпись	инициалы, фамилия

М.П.

КАДАСТРОВЫЙ ПЛАН ТЕРРИТОРИИ

Лист № 522	раздела 1	Всего листов раздела 1: 577	Всего разделов: 9	Всего листов: 2092
------------	-----------	-----------------------------	-------------------	--------------------

"14" января 2020 г. № 23/ИСХ/20-28715

Номер кадастрового квартала: 23:43:0118001

Номер п/п	Кадастровый номер объекта недвижимости	Вид объекта недвижимости	Адрес	Площадь или основная характеристика	Категория земель	Виды разрешенного использования	Назначение (проектируемое назначение)	Кадастровая стоимость (руб)
1	2	3	4	5	6	7	8	9
3608	23:43:0118001:6280	Здание	Краснодарский край, г Краснодар, проезд 1-й Городецкий, д 50	74.2 кв.м	—	—	Жилой дом	2346313.33
3609	23:43:0118001:6281	Здание	Краснодарский край, г Краснодар, проезд 1-й Городецкий, д 56	74.5 кв.м	—	—	Жилой дом	2355799.78
3610	23:43:0118001:6282	Здание	Краснодарский край, г Краснодар, ул Боголюбовская, д 33	74.4 кв.м	—	—	Жилой дом	2352637.63
3611	23:43:0118001:6283	Здание	Краснодарский край, г Краснодар, проезд 1-й Городецкий, д 58	73.7 кв.м	—	—	Жилой дом	2330502.6
3612	23:43:0118001:6284	Здание	Краснодарский край, г Краснодар, ул Пригородная, д 24/17	74.2 кв.м	—	—	Жилой дом	2346313.33
3613	23:43:0118001:6285	Здание	Краснодарский край, г. Краснодар, Прикубанский внутригородской округ, проезд Звенигородский 3-й, д. 13/1	78.0 кв.м	—	—	Нежилое здание	2120159.62
3614	23:43:0118001:6286	Здание	Краснодарский край, г Краснодар, проезд 1-й Городецкий, д 68	74.7 кв.м	—	—	Жилой дом	2362124.07
3615	23:43:0118001:6287	Здание	Краснодарский край, г Краснодар, проезд 1-й Городецкий, д 60	73.6 кв.м	—	—	Жилой дом	2237827.35
3616	23:43:0118001:6288	Здание	Краснодарский край, г Краснодар, проезд 4-й Мартыновский, д 3	75.3 кв.м	—	—	Жилой дом	2381096.95
3617	23:43:0118001:6289	Здание	Краснодарский край, г Краснодар, проезд 3-й Мартыновский, д 11	75.3 кв.м	—	—	Жилой дом	2381096.95
3618	23:43:0118001:6293	Здание	Краснодарский край, муниципальное образование город Краснодар, г. Краснодар, ул. Пригородная, 24/13	121.7 кв.м	—	—	Нежилое здание	3747690.65
3619	23:43:0118001:6294	Здание	Российская Федерация, Краснодарский край, город Краснодар, Прикубанский внутригородской округ, ул. Конгрессная, 4	15891.0 кв.м	—	—	Нежилое здание	718681972.27

Начальник отдела		<u>С. П. Черечеча</u>
полное наименование должности	подпись	инициалы, фамилия

М.П.

КАДАСТРОВЫЙ ПЛАН ТЕРРИТОРИИ

Лист № 523	раздела 1	Всего листов раздела 1: 577	Всего разделов: 9	Всего листов: 2092
------------	-----------	-----------------------------	-------------------	--------------------

"14" января 2020 г. № 23/ИСХ/20-28715

Номер кадастрового квартала: 23:43:0118001

Номер п/п	Кадастровый номер объекта недвижимости	Вид объекта недвижимости	Адрес	Площадь или основная характеристика	Категория земель	Виды разрешенного использования	Назначение (проектируемое назначение)	Кадастровая стоимость (руб)
1	2	3	4	5	6	7	8	9
3620	23:43:0118001:6295	Объект незавершенного строительства	Краснодарский край, г. Краснодар, Прикубанский внутригородской округ, проезд 4-й Архангельский, д. 1	Площадь застройки 100.1 кв. м.	—	—	Жилой дом	1015745.64
3621	23:43:0118001:6296	Здание	Краснодарский край, городской округ муниципальное образование город Краснодар, город Краснодар, ул. Боголюбовская, 65	70.7 кв.м	—	—	Жилой дом	2972671.27
3622	23:43:0118001:6299	Здание	Краснодарский край, г. Краснодар, ул. Югорская, д. 33	161.7 кв.м	—	—	Жилой дом	5293293.51
3623	23:43:0118001:6300	Здание	Краснодарский край, г. Краснодар, ул. Боголюбовская, д. 43	74.6 кв.м	—	—	Жилой дом	2268232.62
3624	23:43:0118001:6301	Здание	Краснодарский край, г. Краснодар, проезд 4-й Мартыновский, д. 15	134.5 кв.м	—	—	Жилой дом	3648569.53
3625	23:43:0118001:6305	Здание	Российская Федерация, Краснодарский край, городской округ город Краснодар, г. Краснодар, пр. 1-й Городецкий, д. 54	73.6 кв.м	—	—	Жилой дом	2327340.44
3626	23:43:0118001:6306	Здание	Краснодарский край, г. Краснодар, проезд 3-й Мартыновский, д. 4	75.2 кв.м	—	—	Жилой дом	2286475.78
3627	23:43:0118001:6307	Здание	Краснодарский край, г. Краснодар, проезд 2-й Городецкий, д. 56	70.9 кв.м	—	—	Жилой дом	2981080.52
3628	23:43:0118001:6308	Здание	Краснодарский край, муниципальное образование город Краснодар, г. Краснодар, ул. Пригородная, д. 24/12	121.5 кв.м	—	—	Нежилое здание	3741531.75

Начальник отдела		<u>С. П. Черечеча</u>
полное наименование должности	подпись	инициалы, фамилия

М.П.

КАДАСТРОВЫЙ ПЛАН ТЕРРИТОРИИ

Лист № 524	раздела 1	Всего листов раздела 1: 577	Всего разделов: 9	Всего листов: 2092
------------	-----------	-----------------------------	-------------------	--------------------

"14" января 2020 г. № 23/ИСХ/20-28715

Номер кадастрового квартала: 23:43:0118001

Номер п/п	Кадастровый номер объекта недвижимости	Вид объекта недвижимости	Адрес	Площадь или основная характеристика	Категория земель	Виды разрешенного использования	Назначение (проектируемое назначение)	Кадастровая стоимость (руб)
1	2	3	4	5	6	7	8	9
3629	23:43:0118001:6309	Здание	Краснодарский край, г. Краснодар, ул. Городецкая, д. 103	71.0 кв.м	—	—	Жилой дом	2985285.15
3630	23:43:0118001:6313	Здание	Краснодарский край, г. Краснодар, проезд 4-й Городецкий, д. 21	73.9 кв.м	—	—	Жилой дом	2336826.89
3631	23:43:0118001:6314	Здание	Краснодарский край, г. Краснодар, проезд 2-й Городецкий, д. 65	138.5 кв.м	—	—	Жилой дом	3757077.18
3632	23:43:0118001:6315	Здание	Краснодарский край, г. Краснодар, ул. Боголюбовская, д. 61	81.3 кв.м	—	—	Жилой дом	3418361.72
3633	23:43:0118001:6316	Здание	Краснодарский край, г. Краснодар, ул. Городецкая, д. 101	81.7 кв.м	—	—	Жилой дом	3435180.24
3634	23:43:0118001:6317	Здание	Краснодарский край, г. Краснодар, ул. Боголюбовская, д. 39	74.9 кв.м	—	—	Жилой дом	2368448.37
3635	23:43:0118001:6318	Здание	Российская Федерация, Краснодарский край, городской округ город Краснодар, г. Краснодар, ул. Пригородная, 24/11	121.0 кв.м	—	—	Нежилое здание	3406757.38
3636	23:43:0118001:6319	Здание	Краснодарский край, г. Краснодар, проезд 2-й Городецкий, д. 48	114.4 кв.м	—	—	Жилой дом	3888791.37
3637	23:43:0118001:6320	Здание	Краснодарский край, г. Краснодар, ул. Боголюбовская, д. 55	118.1 кв.м	—	—	Жилой дом	4014565.21
3638	23:43:0118001:6321	Здание	Краснодарский край, г. Краснодар, проезд 2-й Городецкий, д. 50	118.9 кв.м	—	—	Жилой дом	4041759.56
3639	23:43:0118001:6322	Здание	Краснодарский край, г. Краснодар, проезд 3-й Городецкий, уч 5	82.1 кв.м	—	—	Жилой дом	3451998.74

Начальник отдела		<u>С. П. Черечеча</u>
полное наименование должности	подпись	инициалы, фамилия

М.П.

КАДАСТРОВЫЙ ПЛАН ТЕРРИТОРИИ

Лист № 525	раздела 1	Всего листов раздела 1: 577	Всего разделов: 9	Всего листов: 2092
------------	-----------	-----------------------------	-------------------	--------------------

"14" января 2020 г. № 23/ИСХ/20-28715

Номер кадастрового квартала: 23:43:0118001

Номер п/п	Кадастровый номер объекта недвижимости	Вид объекта недвижимости	Адрес	Площадь или основная характеристика	Категория земель	Виды разрешенного использования	Назначение (проектируемое назначение)	Кадастровая стоимость (руб)
1	2	3	4	5	6	7	8	9
3640	23:43:0118001:6323	Здание	Краснодарский край, г. Краснодар, ул. Городецкая, д. 99	82.5 кв.м	—	—	Жилой дом	3468817.25
3641	23:43:0118001:6324	Здание	Краснодарский край, г. Краснодар, ул. Боголюбовская, д. 53	113.5 кв.м	—	—	Жилой дом	3858197.73
3642	23:43:0118001:6325	Здание	Краснодарский край, г. Краснодар, проезд 4-й Городецкий, д. 13	74.0 кв.м	—	—	Жилой дом	2339989.04
3643	23:43:0118001:6326	Здание	Краснодарский край, г. Краснодар, проезд 5-й Городецкий, д. 5	94.0 кв.м	—	—	Жилой дом	2972418.51
3644	23:43:0118001:6327	Здание	Краснодарский край, г. Краснодар, ул. Пригородная, д. 24/9	74.9 кв.м	—	—	Жилой дом	2368448.37
3645	23:43:0118001:6328	Здание	Краснодарский край, г. Краснодар, ул. Боголюбовская, д. 25	143.3 кв.м	—	—	Жилой дом	3887286.36
3646	23:43:0118001:6329	Здание	Краснодарский край, г. Краснодар, проезд 1-й Городецкий, д. 66	74.9 кв.м	—	—	Жилой дом	2368448.37
3647	23:43:0118001:6330	Здание	Краснодарский край, г. Краснодар, Прикубанский внутригородской округ, пр. 1-й Архангельский, 32	318.7 кв.м	—	—	Жилой дом	7546017.43
3648	23:43:0118001:6331	Здание	Краснодарский край, г. Краснодар, проезд 3-й Звенигородский, д. 66, корп 2	139.4 кв.м	—	—	Жилой дом	3781491.4
3649	23:43:0118001:6332	Здание	Краснодарский край, г. Краснодар, проезд 2-й Мартыновский, д. 17, корп 2	137.7 кв.м	—	—	Жилой дом	3735375.65
3650	23:43:0118001:6333	Здание	Краснодарский край, г. Краснодар, Прикубанский внутригородской округ, пр. Беломорский, 8	48.9 кв.м	—	—	Жилой дом	1014011.84

Начальник отдела		<u>С. П. Черечеча</u>
полное наименование должности	подпись	инициалы, фамилия

М.П.

КАДАСТРОВЫЙ ПЛАН ТЕРРИТОРИИ

Лист № 526	раздела 1	Всего листов раздела 1: 577	Всего разделов: 9	Всего листов: 2092
------------	-----------	-----------------------------	-------------------	--------------------

"14" января 2020 г. № 23/ИСХ/20-28715

Номер кадастрового квартала: 23:43:0118001

Номер п/п	Кадастровый номер объекта недвижимости	Вид объекта недвижимости	Адрес	Площадь или основная характеристика	Категория земель	Виды разрешенного использования	Назначение (проектируемое назначение)	Кадастровая стоимость (руб)
1	2	3	4	5	6	7	8	9
3651	23:43:0118001:6334	Здание	Российская Федерация, Краснодарский край, городской округ город Краснодар, г. Краснодар, пр. 4-й Мартыновский, д. 7	137.9 кв.м	—	—	Жилой дом	3740801.03
3652	23:43:0118001:6335	Здание	Краснодарский край, г Краснодар, проезд 2-й Мартыновский, д 17, корп 3	131.3 кв.м	—	—	Жилой дом	3561763.41
3653	23:43:0118001:6336	Здание	Краснодарский край, г Краснодар, ул Боголюбовская, д 27	74.5 кв.м	—	—	Жилой дом	2355799.78
3654	23:43:0118001:6337	Здание	Российская Федерация, Краснодарский край, городской округ город Краснодар, г. Краснодар, пр. 2-й Городецкий, д. 67	134.7 кв.м	—	—	Жилой дом	3653994.92
3655	23:43:0118001:6338	Здание	Краснодарский край, г Краснодар, проезд 2-й Мартыновский, д 17, корп 1	78.4 кв.м	—	—	Жилой дом	3284849.52
3656	23:43:0118001:6339	Здание	Краснодарский край, г Краснодар, проезд 3-й Звенигородский, д 68, корп 2	72.9 кв.м	—	—	Жилой дом	2305205.42
3657	23:43:0118001:6340	Здание	Российская Федерация, Краснодарский край, городской округ город Краснодар, г. Краснодар, ул. Новоафонская, д. 3, корпус №2	135.5 кв.м	—	—	Жилой дом	3675696.44
3658	23:43:0118001:6341	Здание	Краснодарский край, г Краснодар, проезд 3-й Мартыновский, д 12	131.5 кв.м	—	—	Жилой дом	3567188.79
3659	23:43:0118001:6342	Здание	Российская Федерация, Краснодарский край, городской	135.0 кв.м	—	—	Жилой дом	3662132.99

Начальник отдела		<u>С. П. Черечеча</u>
полное наименование должности	подпись	инициалы, фамилия

М.П.

КАДАСТРОВЫЙ ПЛАН ТЕРРИТОРИИ

Лист № 527	раздела 1	Всего листов раздела 1: 577	Всего разделов: 9	Всего листов: 2092
------------	-----------	-----------------------------	-------------------	--------------------

"14" января 2020 г. № 23/ИСХ/20-28715

Номер кадастрового квартала: 23:43:0118001

Номер п/п	Кадастровый номер объекта недвижимости	Вид объекта недвижимости	Адрес	Площадь или основная характеристика	Категория земель	Виды разрешенного использования	Назначение (проектируемое назначение)	Кадастровая стоимость (руб)
1	2	3	4	5	6	7	8	9
			округ город Краснодар, г. Краснодар, пр. 2-й Городецкий, д. 63					
3660	23:43:0118001:6343	Здание	Российская Федерация, Краснодарский край, городской округ город Краснодар, г. Краснодар, ул. Новоафонская, д. 5, корпус №2	68.7 кв.м	—	—	Жилой дом	2172395.23
3661	23:43:0118001:6344	Здание	Краснодарский край, г Краснодар, проезд 2-й Городецкий, д 9	113.8 кв.м	—	—	Жилой дом	4334599.67
3662	23:43:0118001:6345	Здание	Российская Федерация, Краснодарский край, городской округ город Краснодар, г. Краснодар, ул. Новоафонская, д. 13, корпус № 2	67.4 кв.м	—	—	Жилой дом	2131287.32
3663	23:43:0118001:6346	Здание	Краснодарский край, г Краснодар, проезд 1-й Городецкий, д 9, корп 1	131.6 кв.м	—	—	Жилой дом	3569901.49
3664	23:43:0118001:6347	Здание	Краснодарский край, г. Краснодар, ул. Городецкая, д. 95	81.7 кв.м	—	—	Жилой дом	3423114.88
3665	23:43:0118001:6348	Здание	Краснодарский край, г Краснодар, ул Новоафонская, д 15, корп 1	75.6 кв.м	—	—	Жилой дом	1720283.06
3666	23:43:0118001:6349	Здание	Российская Федерация, Краснодарский край, городской округ город Краснодар, г. Краснодар, ул. Новоафонская, д. 5, корпус №1	99.2 кв.м	—	—	Жилой дом	3136850.17
3667	23:43:0118001:6350	Здание	Краснодарский край, г Краснодар, ул Новоафонская, д 15, корп 2	69.1 кв.м	—	—	Жилой дом	2185043.82

Начальник отдела		<u>С. П. Черечеча</u>
полное наименование должности	подпись	инициалы, фамилия

М.П.

КАДАСТРОВЫЙ ПЛАН ТЕРРИТОРИИ

Лист № 528	раздела 1	Всего листов раздела 1: 577	Всего разделов: 9	Всего листов: 2092
------------	-----------	-----------------------------	-------------------	--------------------

"14" января 2020 г. № 23/ИСХ/20-28715

Номер кадастрового квартала: 23:43:0118001

Номер п/п	Кадастровый номер объекта недвижимости	Вид объекта недвижимости	Адрес	Площадь или основная характеристика	Категория земель	Виды разрешенного использования	Назначение (проектируемое назначение)	Кадастровая стоимость (руб)
1	2	3	4	5	6	7	8	9
3668	23:43:0118001:6351	Здание	Краснодарский край, г. Краснодар, ул. Беломорская, д. 12/1	113.5 кв.м	—	—	Жилой дом	4323172.78
3669	23:43:0118001:6352	Здание	Краснодарский край, г. Краснодар, проезд 3-й Звенигородский, д 74, корп 2	134.3 кв.м	—	—	Жилой дом	3643144.15
3670	23:43:0118001:6371	Здание	Российская Федерация, Краснодарский край, городской округ город Краснодар, город Краснодар, ул. Новоафонская, д. 15/2	76.1 кв.м	—	—	Жилой дом	2406394.14
3671	23:43:0118001:6372	Здание	Краснодарский край, г. Краснодар, проезд 1-й Городецкий, д 11, корп 3	68.4 кв.м	—	—	Жилой дом	2162908.79
3672	23:43:0118001:6373	Здание	Краснодарский край, г. Краснодар, проезд 1-й Городецкий, д 7, корп 2	69.5 кв.м	—	—	Жилой дом	2197692.42
3673	23:43:0118001:6374	Здание	Краснодарский край, г. Краснодар, ул. Мартыновская, д 18, корп 2	132.9 кв.м	—	—	Жилой дом	3605166.47
3674	23:43:0118001:6375	Здание	Российская Федерация, Краснодарский край, городской округ город Краснодар, г. Краснодар, пр. 1-й Городецкий, д. 3, корпус №2	68.5 кв.м	—	—	Жилой дом	2166070.94
3675	23:43:0118001:6376	Здание	Краснодарский край, г. Краснодар, проезд 2-й Городецкий, д 3, корп 2	75.5 кв.м	—	—	Жилой дом	2387421.25
3676	23:43:0118001:6377	Здание	Краснодарский край, г. Краснодар, ул. Беломорская, д. 12	113.5 кв.м	—	—	Жилой дом	4323172.78

Начальник отдела		<u>С. П. Черечеча</u>
полное наименование должности	подпись	инициалы, фамилия

М.П.

КАДАСТРОВЫЙ ПЛАН ТЕРРИТОРИИ

Лист № 529	раздела 1	Всего листов раздела 1: 577	Всего разделов: 9	Всего листов: 2092
------------	-----------	-----------------------------	-------------------	--------------------

"14" января 2020 г. № 23/ИСХ/20-28715

Номер кадастрового квартала: 23:43:0118001

Номер п/п	Кадастровый номер объекта недвижимости	Вид объекта недвижимости	Адрес	Площадь или основная характеристика	Категория земель	Виды разрешенного использования	Назначение (проектируемое назначение)	Кадастровая стоимость (руб)
1	2	3	4	5	6	7	8	9
3677	23:43:0118001:6378	Здание	Краснодарский край, г Краснодар, проезд 1-й Городецкий, д 10, корп 2	68.6 кв.м	—	—	Жилой дом	2169233.08
3678	23:43:0118001:6379	Здание	Краснодарский край, г. Краснодар, Прикубанский внутригородской округ, проезд 6-й Архангельский, д. 43/1	122.6 кв.м	—	—	Жилой дом	3197845.47
3679	23:43:0118001:6389	Здание	Российская Федерация, Краснодарский край, городской округ город Краснодар, г. Краснодар, ул. Пригородная, д. 24/16	74.3 кв.м	—	—	Жилой дом	2259111.04
3680	23:43:0118001:6390	Здание	Краснодарский край, г Краснодар, проезд 3-й Звенигородский, д 68, корп 1	75.5 кв.м	—	—	Жилой дом	2387421.25
3681	23:43:0118001:6391	Здание	Краснодарский край, г Краснодар, проезд 3-й Звенигородский, д 83	68.7 кв.м	—	—	Жилой дом	2172395.23
3682	23:43:0118001:6392	Здание	Краснодарский край, г Краснодар, ул Новоафонская, д 9	68.3 кв.м	—	—	Жилой дом	2159746.64
3683	23:43:0118001:6393	Здание	Краснодарский край, г Краснодар, проезд 2-й Городецкий, д 4	131.5 кв.м	—	—	Жилой дом	3567188.79
3684	23:43:0118001:6394	Здание	Российская Федерация, Краснодарский край, городской округ город Краснодар, г. Краснодар, пр. 1-й Городецкий, д. 10, корпус № 1	92.6 кв.м	—	—	Жилой дом	2928148.44
3685	23:43:0118001:6395	Здание	Российская Федерация, Краснодарский край, городской округ город Краснодар, г. Краснодар, пр. 1-й Городецкий, д.	68.3 кв.м	—	—	Жилой дом	2076679.45

Начальник отдела		<u>С. П. Черечеча</u>
полное наименование должности	подпись	инициалы, фамилия

М.П.

КАДАСТРОВЫЙ ПЛАН ТЕРРИТОРИИ

Лист № 530	раздела 1	Всего листов раздела 1: 577	Всего разделов: 9	Всего листов: 2092
------------	-----------	-----------------------------	-------------------	--------------------

"14" января 2020 г. № 23/ИСХ/20-28715

Номер кадастрового квартала: 23:43:0118001

Номер п/п	Кадастровый номер объекта недвижимости	Вид объекта недвижимости	Адрес	Площадь или основная характеристика	Категория земель	Виды разрешенного использования	Назначение (проектируемое назначение)	Кадастровая стоимость (руб)
1	2	3	4	5	6	7	8	9
			6					
3686	23:43:0118001:6396	Здание	Краснодарский край, г Краснодар, проезд 3-й Звенигородский, д 74, корп 1	136.6 кв.м	—	—	Жилой дом	3705536.04
3687	23:43:0118001:6397	Здание	Краснодарский край, г Краснодар, ул Коломенская, д 32	106.6 кв.м	—	—	Жилой дом	3015460.6
3688	23:43:0118001:6398	Здание	Краснодарский край, г Краснодар, проезд 1-й Городецкий, д 7, корп 1	68.5 кв.м	—	—	Жилой дом	2082760.51
3689	23:43:0118001:6399	Здание	Краснодарский край, г Краснодар, проезд 3-й Городецкий, д 13, корп 1	134.7 кв.м	—	—	Жилой дом	3670215.23
3690	23:43:0118001:6400	Здание	Российская Федерация, Краснодарский край, городской округ город Краснодар, г. Краснодар, ул. Новоафонская, д. 1, корпус № 2	208.6 кв.м	—	—	Жилой дом	6438605.29
3691	23:43:0118001:6401	Здание	Российская Федерация, Краснодарский край, городской округ город Краснодар, город Краснодар, ул. Новоафонская, дом 17А	133.0 кв.м	—	—	Жилой дом	3623894.77
3692	23:43:0118001:6402	Здание	Российская Федерация, Краснодарский край, городской округ город Краснодар, г. Краснодар, пр. 1-й Гордецкий, д. 4, корпус № 1	67.6 кв.м	—	—	Жилой дом	2137611.6
3693	23:43:0118001:6403	Здание	Российская Федерация, Краснодарский край, городской округ город Краснодар, г.	68.9 кв.м	—	—	Жилой дом	2178719.53

Начальник отдела		<u>С. П. Черечеча</u>
полное наименование должности	подпись	инициалы, фамилия

М.П.

КАДАСТРОВЫЙ ПЛАН ТЕРРИТОРИИ

Лист № 531	раздела 1	Всего листов раздела 1: 577	Всего разделов: 9	Всего листов: 2092
------------	-----------	-----------------------------	-------------------	--------------------

"14" января 2020 г. № 23/ИСХ/20-28715

Номер кадастрового квартала: 23:43:0118001

Номер п/п	Кадастровый номер объекта недвижимости	Вид объекта недвижимости	Адрес	Площадь или основная характеристика	Категория земель	Виды разрешенного использования	Назначение (проектируемое назначение)	Кадастровая стоимость (руб)
1	2	3	4	5	6	7	8	9
			Краснодар, пр. 3-й Звенигородский, д. 72, корпус № 1					
3694	23:43:0118001:6404	Здание	Российская Федерация, Краснодарский край, городской округ город Краснодар, г. Краснодар, пр. 1-й Городецкий, д. 8, корпус №2	75.6 кв.м	—	—	Жилой дом	2308841.68
3695	23:43:0118001:6405	Здание	Краснодарский край, г Краснодар, ул Холмогорская, д 25	148.6 кв.м	—	—	Жилой дом	5033607.8
3696	23:43:0118001:6406	Здание	Российская Федерация, Краснодарский край, городской округ город Краснодар, г. Краснодар, пр. 1-й Городецкий, д. 12, корпус №2	74.4 кв.м	—	—	Жилой дом	2352637.63
3697	23:43:0118001:6407	Здание	Краснодарский край, г Краснодар, проезд 1-й Городецкий, д 9, корп 2	137.3 кв.м	—	—	Жилой дом	3724524.88
3698	23:43:0118001:6408	Здание	Краснодарский край, г Краснодар, проезд 3-й Звенигородский, д 70, корп 2	68.0 кв.м	—	—	Жилой дом	2150260.2
3699	23:43:0118001:6422	Здание	Краснодарский край, г Краснодар, проезд 4-й Мартыновский, д 11	131.3 кв.м	—	—	Жилой дом	3561763.41
3700	23:43:0118001:6423	Здание	Краснодарский край, г Краснодар, проезд 1-й Городецкий, д 12, корп 1	86.2 кв.м	—	—	Жилой дом	2620933.67
3701	23:43:0118001:6424	Здание	Российская Федерация, Краснодарский край, городской округ город Краснодар, г. Краснодар, ул. Новоафонская, д.	69.9 кв.м	—	—	Жилой дом	2210341

Начальник отдела		<u>С. П. Черечеча</u>
полное наименование должности	подпись	инициалы, фамилия

М.П.

КАДАСТРОВЫЙ ПЛАН ТЕРРИТОРИИ

Лист № 532	раздела 1	Всего листов раздела 1: 577	Всего разделов: 9	Всего листов: 2092
------------	-----------	-----------------------------	-------------------	--------------------

"14" января 2020 г. № 23/ИСХ/20-28715

Номер кадастрового квартала: 23:43:0118001

Номер п/п	Кадастровый номер объекта недвижимости	Вид объекта недвижимости	Адрес	Площадь или основная характеристика	Категория земель	Виды разрешенного использования	Назначение (проектируемое назначение)	Кадастровая стоимость (руб)
1	2	3	4	5	6	7	8	9
			11, корпус №1					
3702	23:43:0118001:6425	Здание	Краснодарский край, г Краснодар, ул Боголюбовская, д 35	73.5 кв.м	—	—	Жилой дом	2324178.31
3703	23:43:0118001:6426	Здание	Краснодарский край, г Краснодар, ул Мартыновская, д 18, корп 1	123.6 кв.м	—	—	Жилой дом	3367769.87
3704	23:43:0118001:6427	Здание	Российская Федерация, Краснодарский край, городской округ город Краснодар, г. Краснодар, пр. 2-й Городецкий, д. 11, корпус №2	68.3 кв.м	—	—	Жилой дом	2169333.9
3705	23:43:0118001:6428	Здание	Российская Федерация, Краснодарский край, городской округ город Краснодар, г. Краснодар, пр. 3-й Звенигородский, д. 91	76.9 кв.м	—	—	Жилой дом	2431691.31
3706	23:43:0118001:6429	Здание	Краснодарский край, г Краснодар, ул им Кропоткина, д 159А	88.1 кв.м	—	—	Жилой дом	2798218.4
3707	23:43:0118001:6430	Здание	Российская Федерация, Краснодарский край, городской округ город Краснодар, г. Краснодар, пр. 3-й Городецкий, д. 5, корпус №1	87.8 кв.м	—	—	Жилой дом	2788689.84
3708	23:43:0118001:6433	Здание	Российская Федерация, Краснодарский край, городской округ город Краснодар, г. Краснодар, пр. 3-й Звенигородский, д. 72, корпус №2	74.9 кв.м	—	—	Жилой дом	2368448.37
3709	23:43:0118001:6434	Здание	Краснодарский край, г Краснодар, проезд 2-й Городецкий, д 3, корп 1	75.0 кв.м	—	—	Жилой дом	2371610.51

Начальник отдела		<u>С. П. Черечеча</u>
полное наименование должности	подпись	инициалы, фамилия

М.П.

КАДАСТРОВЫЙ ПЛАН ТЕРРИТОРИИ

Лист № 533	раздела 1	Всего листов раздела 1: 577	Всего разделов: 9	Всего листов: 2092
------------	-----------	-----------------------------	-------------------	--------------------

"14" января 2020 г. № 23/ИСХ/20-28715

Номер кадастрового квартала: 23:43:0118001

Номер п/п	Кадастровый номер объекта недвижимости	Вид объекта недвижимости	Адрес	Площадь или основная характеристика	Категория земель	Виды разрешенного использования	Назначение (проектируемое назначение)	Кадастровая стоимость (руб)
1	2	3	4	5	6	7	8	9
3710	23:43:0118001:6435	Здание	Российская Федерация, Краснодарский край, городской округ город Краснодар, г. Краснодар, пр. 2-й Звенигородский, д. 31	152.2 кв.м	—	—	Жилой дом	4982308.43
3711	23:43:0118001:6436	Здание	Российская Федерация, Краснодарский край, городской округ город Краснодар, город Краснодар, дом 430	121.9 кв.м	—	—	Жилой дом	4143738.35
3712	23:43:0118001:6437	Здание	Российская Федерация, Краснодарский край, городской округ город Краснодар, город Краснодар, пр-д 2-й Звенигородский, д. 33	158.3 кв.м	—	—	Жилой дом	5181993.59
3713	23:43:0118001:6438	Здание	Российская Федерация, Краснодарский край, городской округ город Краснодар, город Краснодар, ул. Архангельская, 63	117.1 кв.м	—	—	Жилой дом	3980572.27
3714	23:43:0118001:6439	Здание	Российская Федерация, Краснодарский край, городской округ город Краснодар, город Краснодар, дом 429	121.5 кв.м	—	—	Жилой дом	4130141.18
3715	23:43:0118001:6440	Здание	Российская Федерация, Краснодарский край, городской округ город Краснодар, город Краснодар, пр-д 5-й Архангельский, д. 10	154.1 кв.м	—	—	Жилой дом	5044505.45
3716	23:43:0118001:6441	Здание	Российская Федерация, Краснодарский край, городской округ город Краснодар, город	151.1 кв.м	—	—	Жилой дом	4946299.63

Начальник отдела		<u>С. П. Черечеча</u>
полное наименование должности	подпись	инициалы, фамилия

М.П.

КАДАСТРОВЫЙ ПЛАН ТЕРРИТОРИИ

Лист № 534	раздела 1	Всего листов раздела 1: 577	Всего разделов: 9	Всего листов: 2092
------------	-----------	-----------------------------	-------------------	--------------------

"14" января 2020 г. № 23/ИСХ/20-28715

Номер кадастрового квартала: 23:43:0118001

Номер п/п	Кадастровый номер объекта недвижимости	Вид объекта недвижимости	Адрес	Площадь или основная характеристика	Категория земель	Виды разрешенного использования	Назначение (проектируемое назначение)	Кадастровая стоимость (руб)
1	2	3	4	5	6	7	8	9
			Краснодар, пр-д 5-й Архангельский, д. 12					
3717	23:43:0118001:6442	Здание	Российская Федерация, Краснодарский край, городской округ город Краснодар, г. Краснодар, ул. Новоафонская, д. 7, корпус №1	138.4 кв.м	—	—	Жилой дом	3771030.35
3718	23:43:0118001:6443	Здание	Краснодарский край, г. Краснодар, проезд 3-й Городецкий, д 3, корп 1	68.5 кв.м	—	—	Жилой дом	2175686.26
3719	23:43:0118001:6444	Здание	Российская Федерация, Краснодарский край, городской округ город Краснодар, г. Краснодар, ул. Новоафонская, д. 7, корпус №2	132.3 кв.м	—	—	Жилой дом	3604821.64
3720	23:43:0118001:6445	Здание	Российская Федерация, Краснодарский край, городской округ город Краснодар, г. Краснодар, ул. Коломенская, д. 52	69.2 кв.м	—	—	Жилой дом	2197919.55
3721	23:43:0118001:6446	Здание	Российская Федерация, Краснодарский край, городской округ город Краснодар, город Краснодар, дом 431	151.3 кв.м	—	—	Жилой дом	4952846.69
3722	23:43:0118001:6447	Здание	Краснодарский край, г. Краснодар, проезд 3-й Городецкий, д 3, корп 2	69.7 кв.м	—	—	Жилой дом	2213800.48
3723	23:43:0118001:6448	Здание	Российская Федерация, Краснодарский край, городской округ город Краснодар, г. Краснодар, пр. 1-й Городецкий, д.	134.9 кв.м	—	—	Жилой дом	3675664.7

Начальник отдела		<u>С. П. Черечеча</u>
полное наименование должности	подпись	инициалы, фамилия

М.П.

КАДАСТРОВЫЙ ПЛАН ТЕРРИТОРИИ

Лист № 535	раздела 1	Всего листов раздела 1: 577	Всего разделов: 9	Всего листов: 2092
------------	-----------	-----------------------------	-------------------	--------------------

"14" января 2020 г. № 23/ИСХ/20-28715

Номер кадастрового квартала: 23:43:0118001

Номер п/п	Кадастровый номер объекта недвижимости	Вид объекта недвижимости	Адрес	Площадь или основная характеристика	Категория земель	Виды разрешенного использования	Назначение (проектируемое назначение)	Кадастровая стоимость (руб)
1	2	3	4	5	6	7	8	9
			1, корпус № 1					
3724	23:43:0118001:6449	Здание	Краснодарский край, г Краснодар, ул Поморская, д 65	85.2 кв.м	—	—	Жилой дом	2706109.05
3725	23:43:0118001:6450	Здание	Российская Федерация, Краснодарский край, г. Краснодар, Прикубанский внутригородской округ, ул. Звенигородская, 1/А	936.6 кв.м	—	—	Жилой дом	20374110.77
3726	23:43:0118001:6451	Здание	Краснодарский край, г. Краснодар, Прикубанский внутригородской округ, проезд 6-й Архангельский, д. 45/1	73.6 кв.м	—	—	Жилой дом	3083736.29
3727	23:43:0118001:6452	Здание	Российская Федерация, Краснодарский край, городской округ город Краснодар, г. Краснодар, ул. Новоафонская, д. 11, корпус №2	82.2 кв.м	—	—	Жилой дом	2599285.13
3728	23:43:0118001:6453	Здание	Российская Федерация, Краснодарский край, городской округ город Краснодар, г. Краснодар, ул. Городецкая, д. 26, корпус №1	69.1 кв.м	—	—	Жилой дом	2194743.37
3729	23:43:0118001:6454	Здание	Российская Федерация, Краснодарский край, городской округ город Краснодар, г. Краснодар, пр. 1-й Городецкий, д. 8, корпус №1	86.0 кв.м	—	—	Жилой дом	2731518.52
3730	23:43:0118001:6455	Здание	Краснодарский край, г Краснодар, проезд 1-й Городецкий, д 11, корп 1	137.2 кв.м	—	—	Жилой дом	3721812.19

Начальник отдела		<u>С. П. Черечеча</u>
полное наименование должности	подпись	инициалы, фамилия

М.П.

КАДАСТРОВЫЙ ПЛАН ТЕРРИТОРИИ

Лист № 536	раздела 1	Всего листов раздела 1: 577	Всего разделов: 9	Всего листов: 2092
------------	-----------	-----------------------------	-------------------	--------------------

"14" января 2020 г. № 23/ИСХ/20-28715

Номер кадастрового квартала: 23:43:0118001

Номер п/п	Кадастровый номер объекта недвижимости	Вид объекта недвижимости	Адрес	Площадь или основная характеристика	Категория земель	Виды разрешенного использования	Назначение (проектируемое назначение)	Кадастровая стоимость (руб)
1	2	3	4	5	6	7	8	9
3731	23:43:0118001:6456	Здание	Российская Федерация, Краснодарский край, городской округ город Краснодар, город Краснодар, проезд 5-й Архангельский, дом 4	151.6 кв.м	—	—	Жилой дом	4962667.27
3732	23:43:0118001:6457	Здание	Краснодарский край, г Краснодар, ул Поморская, д 73	139.1 кв.м	—	—	Жилой дом	3773353.33
3733	23:43:0118001:6458	Здание	Краснодарский край, г Краснодар, проезд 1-й Городецкий, д 14, корп 1	67.5 кв.м	—	—	Жилой дом	2134449.47
3734	23:43:0118001:6459	Здание	Российская Федерация, Краснодарский край, городской округ город Краснодар, город Краснодар, дом 426	152.3 кв.м	—	—	Жилой дом	4985581.96
3735	23:43:0118001:6460	Здание	Российская Федерация, Краснодарский край, городской округ город Краснодар, город Краснодар, дом 427	122.5 кв.м	—	—	Жилой дом	4164134.11
3736	23:43:0118001:6461	Здание	Российская Федерация, Краснодарский край, городской округ город Краснодар, г. Краснодар, пр. 3-й Звенигородский, д. 89	85.3 кв.м	—	—	Жилой дом	2709285.22
3737	23:43:0118001:6462	Здание	Краснодарский край, г Краснодар, проезд 2-й Городецкий, д 7, корп 1	67.7 кв.м	—	—	Жилой дом	2150276.79
3738	23:43:0118001:6463	Здание	Краснодарский край, г Краснодар, проезд 5-й Архангельский, д 6	155.5 кв.м	—	—	Жилой дом	5090334.83

Начальник отдела		<u>С. П. Черечеча</u>
полное наименование должности	подпись	инициалы, фамилия

М.П.

КАДАСТРОВЫЙ ПЛАН ТЕРРИТОРИИ

Лист № 537	раздела 1	Всего листов раздела 1: 577	Всего разделов: 9	Всего листов: 2092
------------	-----------	-----------------------------	-------------------	--------------------

"14" января 2020 г. № 23/ИСХ/20-28715

Номер кадастрового квартала: 23:43:0118001

Номер п/п	Кадастровый номер объекта недвижимости	Вид объекта недвижимости	Адрес	Площадь или основная характеристика	Категория земель	Виды разрешенного использования	Назначение (проектируемое назначение)	Кадастровая стоимость (руб)
1	2	3	4	5	6	7	8	9
3739	23:43:0118001:6464	Здание	Российская Федерация, Краснодарский край, городской округ город Краснодар, дом 428	121.9 кв.м	—	—	Жилой дом	4143738.35
3740	23:43:0118001:6465	Здание	Российская Федерация, Краснодарский край, городской округ город Краснодар, г. Краснодар, пр. 3-й Звенигородский, д. 22	150.9 кв.м	—	—	Жилой дом	5129533.37
3741	23:43:0118001:6466	Здание	Краснодарский край, г. Краснодар, проезд 2-й Звенигородский, д. 72, корп 2	132.8 кв.м	—	—	Жилой дом	3602453.79
3742	23:43:0118001:6467	Здание	Российская Федерация, Краснодарский край, городской округ город Краснодар, г. Краснодар, ул. Новоафонская, д. 13, корпус № 1	79.9 кв.м	—	—	Жилой дом	2526555.74
3743	23:43:0118001:6468	Здание	Российская Федерация, Краснодарский край, городской округ город Краснодар, г. Краснодар, пр. 5-й Архангельский, д. 2	153.3 кв.м	—	—	Жилой дом	5018317.23
3744	23:43:0118001:6469	Здание	Российская Федерация, Краснодарский край, городской округ город Краснодар, г. Краснодар, ул. Городецкая, д. 24, корпус № 2	87.7 кв.м	—	—	Жилой дом	2785513.65
3745	23:43:0118001:6470	Здание	Российская Федерация, Краснодарский край, городской округ город Краснодар, г. Краснодар, ул. Коломенская, д. 2,	133.0 кв.м	—	—	Жилой дом	3623894.77

Начальник отдела		<u>С. П. Черечеча</u>
полное наименование должности	подпись	инициалы, фамилия

М.П.

КАДАСТРОВЫЙ ПЛАН ТЕРРИТОРИИ

Лист № 538	раздела 1	Всего листов раздела 1: 577	Всего разделов: 9	Всего листов: 2092
------------	-----------	-----------------------------	-------------------	--------------------

"14" января 2020 г. № 23/ИСХ/20-28715

Номер кадастрового квартала: 23:43:0118001

Номер п/п	Кадастровый номер объекта недвижимости	Вид объекта недвижимости	Адрес	Площадь или основная характеристика	Категория земель	Виды разрешенного использования	Назначение (проектируемое назначение)	Кадастровая стоимость (руб)
1	2	3	4	5	6	7	8	9
			корпус №1					
3746	23:43:0118001:6471	Здание	Российская Федерация, Краснодарский край, городской округ город Краснодар, г. Краснодар, ул. Городецкая, д. 24, корпус №1	74.7 кв.м	—	—	Жилой дом	2372609.69
3747	23:43:0118001:6472	Здание	Краснодарский край, город Краснодар, Прикубанский район, улица Пригородная, участок 9	132.6 кв.м	—	—	Жилой дом	3612995.84
3748	23:43:0118001:6473	Здание	Российская Федерация, Краснодарский край, городской округ город Краснодар, город Краснодар, ул. Новоафонская, д. 67/2	75.6 кв.м	—	—	Жилой дом	2401195.35
3749	23:43:0118001:6474	Здание	Краснодарский край, г. Краснодар, проезд 3-й Городецкий, д 7, корп 2	69.2 кв.м	—	—	Жилой дом	2197919.55
3750	23:43:0118001:6475	Здание	Российская Федерация, Краснодарский край, городской округ город Краснодар, г. Краснодар, пр. 3-й Городецкий, д. 13, корпус № 3	132.1 кв.м	—	—	Жилой дом	3599372.17
3751	23:43:0118001:6476	Здание	Российская Федерация, Краснодарский край, городской округ город Краснодар, город Краснодар, ул. Новоафонская, д. 67/1	105.6 кв.м	—	—	Жилой дом	3000433.22
3752	23:43:0118001:6477	Здание	Краснодарский край, город Краснодар, Прикубанский район, улица Пригородная, участок 11	101.6 кв.м	—	—	Жилой дом	3883546.36

Начальник отдела		<u>С. П. Черечеча</u>
полное наименование должности	подпись	инициалы, фамилия

М.П.

КАДАСТРОВЫЙ ПЛАН ТЕРРИТОРИИ

Лист № 539	раздела 1	Всего листов раздела 1: 577	Всего разделов: 9	Всего листов: 2092
------------	-----------	-----------------------------	-------------------	--------------------

"14" января 2020 г. № 23/ИСХ/20-28715

Номер кадастрового квартала: 23:43:0118001

Номер п/п	Кадастровый номер объекта недвижимости	Вид объекта недвижимости	Адрес	Площадь или основная характеристика	Категория земель	Виды разрешенного использования	Назначение (проектируемое назначение)	Кадастровая стоимость (руб)
1	2	3	4	5	6	7	8	9
3753	23:43:0118001:6478	Здание	Российская Федерация, Краснодарский край, городской округ город Краснодар, г. Краснодар, ул. Городецкая, д. 26, корпус №2	131.5 кв.м	—	—	Жилой дом	3583023.77
3754	23:43:0118001:6479	Здание	Российская Федерация, Краснодарский край, городской округ город Краснодар, г. Краснодар, ул. Городецкая, д. 28	69.1 кв.м	—	—	Жилой дом	2194743.37
3755	23:43:0118001:6480	Здание	Российская Федерация, Краснодарский край, городской округ город Краснодар, г. Краснодар, пр. 1-й Городецкий, д. 3, корпус №1	69.1 кв.м	—	—	Жилой дом	2194743.37
3756	23:43:0118001:6481	Здание	Российская Федерация, Краснодарский край, городской округ город Краснодар, г. Краснодар, ул. Гороховецкая, д. 26	74.9 кв.м	—	—	Жилой дом	2368448.37
3757	23:43:0118001:6482	Здание	Краснодарский край, г. Краснодар, проезд 5-й Архангельский, д. 6	151.8 кв.м	—	—	Жилой дом	4969214.31
3758	23:43:0118001:6483	Здание	Российская Федерация, Краснодарский край, городской округ город Краснодар, город Краснодар, ул. Новоафонская, дом 15/3	132.7 кв.м	—	—	Жилой дом	3599741.09
3759	23:43:0118001:6484	Здание	Российская Федерация, Краснодарский край, городской округ город Краснодар, город Краснодар, пр-д 3-й	149.8 кв.м	—	—	Жилой дом	5092141.14

Начальник отдела		<u>С. П. Черечеча</u>
полное наименование должности	подпись	инициалы, фамилия

М.П.

КАДАСТРОВЫЙ ПЛАН ТЕРРИТОРИИ

Лист № 540	раздела 1	Всего листов раздела 1: 577	Всего разделов: 9	Всего листов: 2092
------------	-----------	-----------------------------	-------------------	--------------------

"14" января 2020 г. № 23/ИСХ/20-28715

Номер кадастрового квартала: 23:43:0118001

Номер п/п	Кадастровый номер объекта недвижимости	Вид объекта недвижимости	Адрес	Площадь или основная характеристика	Категория земель	Виды разрешенного использования	Назначение (проектируемое назначение)	Кадастровая стоимость (руб)
1	2	3	4	5	6	7	8	9
			Звенигородский, д. 20					
3760	23:43:0118001:6485	Здание	Краснодарский край, г. Краснодар, Прикубанский внутригородской округ, ул. Архангельская, д. 61	298.2 кв.м	—	—	Жилой дом	6752015.88
3761	23:43:0118001:6486	Здание	Российская Федерация, Краснодарский край, городской округ город Краснодар, г. Краснодар, ул. Новоафонская, д. 3, корпус № 1	87.6 кв.м	—	—	Жилой дом	2782337.46
3762	23:43:0118001:6487	Здание	Российская Федерация, Краснодарский край, городской округ город Краснодар, г. Краснодар, пр. 3-й Звенигородский, д. 85	68.1 кв.м	—	—	Жилой дом	2162981.53
3763	23:43:0118001:6488	Здание	Краснодарский край, г. Краснодар, проезд 3-й Мартыновский, д. 9	138.1 кв.м	—	—	Жилой дом	3746226.41
3764	23:43:0118001:6489	Здание	Краснодарский край, г. Краснодар, ул. Боголюбовская, д. 59	80.0 кв.м	—	—	Жилой дом	3351887.26
3765	23:43:0118001:6490	Здание	Краснодарский край, г. Краснодар, проезд 1-й Городецкий, д. 11, корп. 2	85.6 кв.м	—	—	Жилой дом	2706798.13
3766	23:43:0118001:6491	Здание	Краснодарский край, г. Краснодар, ул. Боголюбовская, д. 75	80.0 кв.м	—	—	Жилой дом	3351887.26
3767	23:43:0118001:6492	Здание	Краснодарский край, г. Краснодар, проезд 2-й Городецкий, д. 52	70.0 кв.м	—	—	Жилой дом	2932901.37

Начальник отдела		<u>С. П. Черечеча</u>
полное наименование должности	подпись	инициалы, фамилия

М.П.

КАДАСТРОВЫЙ ПЛАН ТЕРРИТОРИИ

Лист № 541	раздела 1	Всего листов раздела 1: 577	Всего разделов: 9	Всего листов: 2092
------------	-----------	-----------------------------	-------------------	--------------------

"14" января 2020 г. № 23/ИСХ/20-28715

Номер кадастрового квартала: 23:43:0118001

Номер п/п	Кадастровый номер объекта недвижимости	Вид объекта недвижимости	Адрес	Площадь или основная характеристика	Категория земель	Виды разрешенного использования	Назначение (проектируемое назначение)	Кадастровая стоимость (руб)
1	2	3	4	5	6	7	8	9
3768	23:43:0118001:6493	Здание	Краснодарский край, г. Краснодар, ул. Боголюбовская, д. 67	70.0 кв.м	—	—	Жилой дом	2932901.37
3769	23:43:0118001:6494	Здание	Краснодарский край, г. Краснодар, проезд 2-й Городецкий, д. 54	80.0 кв.м	—	—	Жилой дом	3351887.26
3770	23:43:0118001:6495	Здание	Краснодарский край, г. Краснодар, ул. Боголюбовская, д. 73	70.0 кв.м	—	—	Жилой дом	2932901.37
3771	23:43:0118001:6496	Здание	Краснодарский край, г. Краснодар, ул. Городецкая, д. 22, корп. 1	69.1 кв.м	—	—	Жилой дом	2194743.37
3772	23:43:0118001:6497	Здание	Краснодарский край, г. Краснодар, ул. Коломенская, д. 50, корп. 1	140.4 кв.м	—	—	Жилой дом	3825525
3773	23:43:0118001:6498	Здание	Краснодарский край, г. Краснодар, проезд 3-й Городецкий, д. 7, корп. 1	69.1 кв.м	—	—	Жилой дом	2194743.37
3774	23:43:0118001:6499	Здание	Краснодарский край, г. Краснодар, ул. Боголюбовская, д. 89	151.0 кв.м	—	—	Жилой дом	4925664.74
3775	23:43:0118001:6500	Здание	Краснодарский край, г. Краснодар, ул. Боголюбовская, д. 87	118.7 кв.м	—	—	Жилой дом	4020789.01
3776	23:43:0118001:6501	Здание	Краснодарский край, г. Краснодар, ул. Боголюбовская, д. 83	114.6 кв.м	—	—	Жилой дом	3881907.49
3777	23:43:0118001:6502	Здание	Краснодарский край, г. Краснодар, ул. Боголюбовская, д. 85	115.0 кв.м	—	—	Жилой дом	3895456.92

Начальник отдела		<u>С. П. Черечеча</u>
полное наименование должности	подпись	инициалы, фамилия

М.П.

КАДАСТРОВЫЙ ПЛАН ТЕРРИТОРИИ

Лист № 542	раздела 1	Всего листов раздела 1: 577	Всего разделов: 9	Всего листов: 2092
------------	-----------	-----------------------------	-------------------	--------------------

"14" января 2020 г. № 23/ИСХ/20-28715

Номер кадастрового квартала: 23:43:0118001

Номер п/п	Кадастровый номер объекта недвижимости	Вид объекта недвижимости	Адрес	Площадь или основная характеристика	Категория земель	Виды разрешенного использования	Назначение (проектируемое назначение)	Кадастровая стоимость (руб)
1	2	3	4	5	6	7	8	9
3778	23:43:0118001:6503	Здание	Краснодарский край, г. Краснодар, проезд 2-й Городецкий, д. 46	151.0 кв.м	—	—	Жилой дом	4925664.74
3779	23:43:0118001:6504	Здание	Краснодарский край, г. Краснодар, ул. Городецкая, д. 89	116.0 кв.м	—	—	Жилой дом	3929330.45
3780	23:43:0118001:6505	Здание	Краснодарский край, г. Краснодар, ул. Боголюбовская, д. 63	81.7 кв.м	—	—	Жилой дом	3423114.88
3781	23:43:0118001:6508	Здание	Краснодарский край, г. Краснодар, Прикубанский внутригородской округ, ул. Звенигородская, д. 14	40.6 кв.м	—	—	Нежилое здание	1143093.8
3782	23:43:0118001:6509	Здание	Краснодарский край, г. Краснодар, проезд 3-й Городецкий, д 11, корп 1	138.2 кв.м	—	—	Жилой дом	3765580.88
3783	23:43:0118001:6510	Здание	Краснодарский край, г. Краснодар, проезд 1-й Городецкий, уч 5	74.8 кв.м	—	—	Жилой дом	2375785.87
3784	23:43:0118001:6511	Здание	Краснодарский край, г. Краснодар, ул Коломенская, д 50, корп 2	137.9 кв.м	—	—	Жилой дом	3757406.69
3785	23:43:0118001:6512	Здание	Российская Федерация, Краснодарский край, городской округ город Краснодар, г. Краснодар, пр. 1-й Городецкий, д. 5, корпус №2	68.1 кв.м	—	—	Жилой дом	2162981.53
3786	23:43:0118001:6513	Здание	Краснодарский край, г. Краснодар, проезд 2-й Звенигородский, д 72, корп 1	137.5 кв.м	—	—	Жилой дом	3729950.27
3787	23:43:0118001:6514	Здание	Российская Федерация, Краснодарский край, городской округ город Краснодар, г.	69.3 кв.м	—	—	Жилой дом	2201095.74

Начальник отдела		<u>С. П. Черечеча</u>
полное наименование должности	подпись	инициалы, фамилия

М.П.

КАДАСТРОВЫЙ ПЛАН ТЕРРИТОРИИ

Лист № 543	раздела 1	Всего листов раздела 1: 577	Всего разделов: 9	Всего листов: 2092
------------	-----------	-----------------------------	-------------------	--------------------

"14" января 2020 г. № 23/ИСХ/20-28715

Номер кадастрового квартала: 23:43:0118001

Номер п/п	Кадастровый номер объекта недвижимости	Вид объекта недвижимости	Адрес	Площадь или основная характеристика	Категория земель	Виды разрешенного использования	Назначение (проектируемое назначение)	Кадастровая стоимость (руб)
1	2	3	4	5	6	7	8	9
			Краснодар, пр. 3-й Городецкий, д. 5, корпус №2					
3788	23:43:0118001:6515	Здание	Краснодарский край, г. Краснодар, Прикубанский внутригородской округ, ул. Звенигородская, д. 14	521.4 кв.м	—	—	Жилой дом	11847735.04
3789	23:43:0118001:6516	Здание	Российская Федерация, Краснодарский край, городской округ город Краснодар, город Краснодар, ул. Коломенская, д. 54, корпус №1	97.5 кв.м	—	—	Жилой дом	3096779.72
3790	23:43:0118001:6534	Здание	Краснодарский край, г. Краснодар, проезд 1-й Городецкий, д 24, корп 2	88.0 кв.м	—	—	Жилой дом	2795042.2
3791	23:43:0118001:6535	Здание	Российская Федерация, Краснодарский край, городской округ город Краснодар, г. Краснодар, ул. Коломенская, д. 56, корпус №2	86.6 кв.м	—	—	Жилой дом	2750575.63
3792	23:43:0118001:6536	Здание	Российская Федерация, Краснодарский край, городской округ город Краснодар, г. Краснодар, пр. 1-й Городецкий, д. 4, корпус №2	87.8 кв.м	—	—	Жилой дом	2776365.37
3793	23:43:0118001:6537	Здание	Краснодарский край, г. Краснодар, проезд 2-й Городецкий, д 7, корп 2	75.1 кв.м	—	—	Жилой дом	2385314.42
3794	23:43:0118001:6538	Здание	Российская Федерация, Краснодарский край, городской округ город Краснодар, город	68.9 кв.м	—	—	Жилой дом	2188391.01

Начальник отдела		<u>С. П. Черечеча</u>
полное наименование должности	подпись	инициалы, фамилия

М.П.

КАДАСТРОВЫЙ ПЛАН ТЕРРИТОРИИ

Лист № 544	раздела 1	Всего листов раздела 1: 577	Всего разделов: 9	Всего листов: 2092
------------	-----------	-----------------------------	-------------------	--------------------

"14" января 2020 г. № 23/ИСХ/20-28715

Номер кадастрового квартала: 23:43:0118001

Номер п/п	Кадастровый номер объекта недвижимости	Вид объекта недвижимости	Адрес	Площадь или основная характеристика	Категория земель	Виды разрешенного использования	Назначение (проектируемое назначение)	Кадастровая стоимость (руб)
1	2	3	4	5	6	7	8	9
			Краснодар, ул. Коломенская, д. 58, корпус №1					
3795	23:43:0118001:6539	Здание	Российская Федерация, Краснодарский край, городской округ город Краснодар, г. Краснодар, ул. Коломенская, д. 2, корпус №2	48.8 кв.м	—	—	Жилой дом	1549977.95
3796	23:43:0118001:6540	Здание	Краснодарский край, г. Краснодар, проезд 1-й Городецкий, д 24, корп 1	69.6 кв.м	—	—	Жилой дом	2210624.29
3797	23:43:0118001:6543	Здание	Российская Федерация, Краснодарский край, городской округ город Краснодар, г. Краснодар, пр-д 4-й Мартыновский, д. 9	137.4 кв.м	—	—	Жилой дом	3743783.01
3798	23:43:0118001:6545	Здание	Российская Федерация, Краснодарский край, городской округ город Краснодар, г. Краснодар, ул. Новоафонская, д. 1, корпус № 1	137.3 кв.м	—	—	Жилой дом	3724524.88
3799	23:43:0118001:6546	Здание	Российская Федерация, Краснодарский край, городской округ город Краснодар, г. Краснодар, пр. 2-й Городецкий, д. 11, корпус №1	69.3 кв.м	—	—	Жилой дом	2201095.74
3800	23:43:0118001:6547	Здание	Российская Федерация, Краснодарский край, городской округ город Краснодар, г. Краснодар, ул. Коломенская, д. 70	139.9 кв.м	—	—	Жилой дом	3795054.85

Начальник отдела		<u>С. П. Черечеча</u>
полное наименование должности	подпись	инициалы, фамилия

М.П.

КАДАСТРОВЫЙ ПЛАН ТЕРРИТОРИИ

Лист № 545	раздела 1	Всего листов раздела 1: 577	Всего разделов: 9	Всего листов: 2092
------------	-----------	-----------------------------	-------------------	--------------------

"14" января 2020 г. № 23/ИСХ/20-28715

Номер кадастрового квартала: 23:43:0118001

Номер п/п	Кадастровый номер объекта недвижимости	Вид объекта недвижимости	Адрес	Площадь или основная характеристика	Категория земель	Виды разрешенного использования	Назначение (проектируемое назначение)	Кадастровая стоимость (руб)
1	2	3	4	5	6	7	8	9
3801	23:43:0118001:6548	Здание	Краснодарский край, г. Краснодар, ул. Пригородная	331.1 кв.м	—	—	Нежилое здание	10196058.95
3802	23:43:0118001:6551	Здание	Краснодарский край, г. Краснодар, ул. Городецкая, д. 105	121.6 кв.м	—	—	Жилой дом	4133540.47
3803	23:43:0118001:6552	Здание	Краснодарский край, г. Краснодар, ул. Боголюбовская, д. 71	121.9 кв.м	—	—	Жилой дом	4143738.35
3804	23:43:0118001:6553	Здание	Краснодарский край, г. Краснодар, ул. Гороховецкая, д. 34	118.8 кв.м	—	—	Жилой дом	4038360.27
3805	23:43:0118001:6554	Здание	Российская Федерация, Краснодарский край, городской округ город Краснодар, г. Краснодар, пр. 3-й Городецкий, д. 9, корпус №1	76.0 кв.м	—	—	Жилой дом	2413900.09
3806	23:43:0118001:6555	Здание	Краснодарский край, г. Краснодар, ул. Гороховецкая, д. 30	164.1 кв.м	—	—	Жилой дом	5371858.17
3807	23:43:0118001:6556	Здание	Российская Федерация, Краснодарский край, городской округ город Краснодар, г. Краснодар, пр. 4-й Городецкий, д. 26, корпус №2	69.0 кв.м	—	—	Жилой дом	2191567.18
3808	23:43:0118001:6557	Здание	Российская Федерация, Краснодарский край, городской округ город Краснодар, г. Краснодар, пр. 2-й Городецкий, д. 5, корпус №2	138.5 кв.м	—	—	Жилой дом	3773755.08

Начальник отдела		<u>С. П. Черечеча</u>
полное наименование должности	подпись	инициалы, фамилия

М.П.

КАДАСТРОВЫЙ ПЛАН ТЕРРИТОРИИ

Лист № 546	раздела 1	Всего листов раздела 1: 577	Всего разделов: 9	Всего листов: 2092
------------	-----------	-----------------------------	-------------------	--------------------

"14" января 2020 г. № 23/ИСХ/20-28715

Номер кадастрового квартала: 23:43:0118001

Номер п/п	Кадастровый номер объекта недвижимости	Вид объекта недвижимости	Адрес	Площадь или основная характеристика	Категория земель	Виды разрешенного использования	Назначение (проектируемое назначение)	Кадастровая стоимость (руб)
1	2	3	4	5	6	7	8	9
3809	23:43:0118001:6558	Здание	Краснодарский край, г. Краснодар, ул. Боголюбовская, д. 69	122.6 кв.м	—	—	Жилой дом	4167533.41
3810	23:43:0118001:6559	Здание	Российская Федерация, Краснодарский край, городской округ город Краснодар, город Краснодар, ул. Архангельская, 63/1	86.0 кв.м	—	—	Жилой дом	3615979.19
3811	23:43:0118001:6560	Здание	Российская Федерация, Краснодарский край, городской округ город Краснодар, г. Краснодар, пр. 1-й Городецкий, д. 1, корпус №2	131.5 кв.м	—	—	Жилой дом	3583023.77
3812	23:43:0118001:6561	Здание	Российская Федерация, Краснодарский край, городской округ город Краснодар, г. Краснодар, пр. 2-й Городецкий, д. 5, корпус №1	137.3 кв.м	—	—	Жилой дом	3741058.29
3813	23:43:0118001:6562	Здание	Российская Федерация, Краснодарский край, муниципальное образование город Краснодар, г. Краснодар, ул. Конгрессная, дом 23	8541.9 кв.м	—	—	Многоквартирный дом	378463656.99
3814	23:43:0118001:6705	Здание	Краснодарский край, г. Краснодар, Прикубанский внутригородской округ, проезд 2-й Архангельский, д. 36	229.2 кв.м	—	—	Жилой дом	6999898.18
3815	23:43:0118001:6706	Здание	Российская Федерация, Краснодарский край, городской округ город Краснодар, г.	172.8 кв.м	—	—	Жилой дом	4389194.22

Начальник отдела		<u>С. П. Черечеча</u>
полное наименование должности	подпись	инициалы, фамилия

М.П.

КАДАСТРОВЫЙ ПЛАН ТЕРРИТОРИИ

Лист № 547	раздела 1	Всего листов раздела 1: 577	Всего разделов: 9	Всего листов: 2092
------------	-----------	-----------------------------	-------------------	--------------------

"14" января 2020 г. № 23/ИСХ/20-28715

Номер кадастрового квартала: 23:43:0118001

Номер п/п	Кадастровый номер объекта недвижимости	Вид объекта недвижимости	Адрес	Площадь или основная характеристика	Категория земель	Виды разрешенного использования	Назначение (проектируемое назначение)	Кадастровая стоимость (руб)
1	2	3	4	5	6	7	8	9
			Краснодар, пр. 3-й Городецкий, д. 9, корпус №2					
3816	23:43:0118001:6707	Здание	Российская Федерация, Краснодарский край, городской округ город Краснодар, г. Краснодар, пр. 2-й Городецкий, д. 19, корпус №1	133.0 кв.м	—	—	Жилой дом	3623894.77
3817	23:43:0118001:6708	Здание	Краснодарский край, г. Краснодар, проезд 2-й Городецкий, д. 60	70.0 кв.м	—	—	Жилой дом	2932901.37
3818	23:43:0118001:6716	Сооружение	Краснодарский край, муниципальное образование город Краснодар, г. Краснодар, ул. Конгрессная, д. 23	Протяженность 127 м.	—	—	Иное сооружение (Водопровод)	—
3819	23:43:0118001:6717	Здание	Краснодарский край, г. Краснодар, ул. Гороховецкая, д. 32	120.3 кв.м	—	—	Жилой дом	4089349.66
3820	23:43:0118001:6718	Здание	Российская Федерация, Краснодарский край, муниципальное образование город Краснодар, город Краснодар, ул. Конгрессная, дом 21	13625.2 кв.м	—	—	Многоквартирный дом	603688057.6
3821	23:43:0118001:6719	Сооружение	Российская Федерация, Краснодарский край, муниципальное образование город Краснодар, город Краснодар, ул. Конгрессная, дом 21	Протяженность 168 м.	—	—	Иное сооружение (Бытовая канализация)	—

Начальник отдела		<u>С. П. Черечеча</u>
полное наименование должности	подпись	инициалы, фамилия

М.П.

КАДАСТРОВЫЙ ПЛАН ТЕРРИТОРИИ

Лист № 548	раздела 1	Всего листов раздела 1: 577	Всего разделов: 9	Всего листов: 2092
------------	-----------	-----------------------------	-------------------	--------------------

"14" января 2020 г. № 23/ИСХ/20-28715

Номер кадастрового квартала: 23:43:0118001

Номер п/п	Кадастровый номер объекта недвижимости	Вид объекта недвижимости	Адрес	Площадь или основная характеристика	Категория земель	Виды разрешенного использования	Назначение (проектируемое назначение)	Кадастровая стоимость (руб)
1	2	3	4	5	6	7	8	9
3822	23:43:0118001:6720	Сооружение	Российская Федерация, Краснодарский край, муниципальное образование город Краснодар, город Краснодар, ул. Конгрессная, дом 21	Протяженность 24 м.	—	—	Иное сооружение (Тепловые сети)	—
3823	23:43:0118001:6721	Сооружение	Российская Федерация, Краснодарский край, муниципальное образование город Краснодар, город Краснодар, ул. Конгрессная, дом 21	Протяженность 109 м.	—	—	Иное сооружение (Сеть электроснабжения 0,4 кв)	—
3824	23:43:0118001:6722	Сооружение	Российская Федерация, Краснодарский край, муниципальное образование город Краснодар, город Краснодар, ул. Конгрессная, дом 21	Протяженность 41 м.	—	—	Иное сооружение (линии связи)	—
3825	23:43:0118001:6723	Сооружение	Российская Федерация, Краснодарский край, муниципальное образование город Краснодар, город Краснодар, ул. Конгрессная, дом 21	Протяженность 229 м.	—	—	Иное сооружение (Ливневая канализация)	—
3826	23:43:0118001:6724	Сооружение	Российская Федерация, Краснодарский край, муниципальное образование город Краснодар, город Краснодар, ул. Конгрессная, дом 21	Протяженность 200 м.	—	—	Иное сооружение (Сеть уличного освещения)	—

Начальник отдела		<u>С. П. Черечеча</u>
полное наименование должности	подпись	инициалы, фамилия

М.П.

КАДАСТРОВЫЙ ПЛАН ТЕРРИТОРИИ

Лист № 549	раздела 1	Всего листов раздела 1: 577	Всего разделов: 9	Всего листов: 2092
------------	-----------	-----------------------------	-------------------	--------------------

"14" января 2020 г. № 23/ИСХ/20-28715

Номер кадастрового квартала: 23:43:0118001

Номер п/п	Кадастровый номер объекта недвижимости	Вид объекта недвижимости	Адрес	Площадь или основная характеристика	Категория земель	Виды разрешенного использования	Назначение (проектируемое назначение)	Кадастровая стоимость (руб)
1	2	3	4	5	6	7	8	9
3827	23:43:0118001:6725	Сооружение	Российская Федерация, Краснодарский край, муниципальное образование город Краснодар, город Краснодар, ул. Конгрессная, дом 21	Протяженность 95 м.	—	—	Иное сооружение (водопровод)	—
3828	23:43:0118001:6963	Здание	Краснодарский край, г. Краснодар, Прикубанский район, ул. Пригородная, уч. 4	105.0 кв.м	—	—	Жилой дом	2970200.39
3829	23:43:0118001:6964	Здание	Российская Федерация, Краснодарский край, городской округ муниципальное образование город Краснодар, город Краснодар, улица Городецкая, 91	115.0 кв.м	—	—	Жилой дом	3895456.92
3830	23:43:0118001:6967	Здание	Краснодарский край, г. Краснодар, Прикубанский внутригородской округ, проезд 2-й Звенигородский, д. 23	27.8 кв.м	—	—	Нежилое здание	823350.76
3831	23:43:0118001:6968	Здание	Российская Федерация, Краснодарский край, городской округ муниципальное образование город Краснодар, город Краснодар, ул. Боголюбовская, 57	80.0 кв.м	—	—	Жилой дом	3351887.26
3832	23:43:0118001:6969	Здание	Краснодарский край, г. Краснодар, проезд 2-й Городецкий, д. 58	80.0 кв.м	—	—	Жилой дом	3351887.26
3833	23:43:0118001:6970	Здание	Российская Федерация, Краснодарский край, городской округ муниципальное образование город Краснодар, город Краснодар, ул. Боголюбовская, 57	75.7 кв.м	—	—	Жилой дом	2404371.53

Начальник отдела		<u>С. П. Черечеча</u>
полное наименование должности	подпись	инициалы, фамилия

М.П.

КАДАСТРОВЫЙ ПЛАН ТЕРРИТОРИИ

Лист № 550	раздела 1	Всего листов раздела 1: 577	Всего разделов: 9	Всего листов: 2092
------------	-----------	-----------------------------	-------------------	--------------------

"14" января 2020 г. № 23/ИСХ/20-28715

Номер кадастрового квартала: 23:43:0118001

Номер п/п	Кадастровый номер объекта недвижимости	Вид объекта недвижимости	Адрес	Площадь или основная характеристика	Категория земель	Виды разрешенного использования	Назначение (проектируемое назначение)	Кадастровая стоимость (руб)
1	2	3	4	5	6	7	8	9
			округ город Краснодар, г. Краснодар, пр. 2-й Городецкий, д. 21, корпус № 1					
3834	23:43:0118001:6972	Здание	Российская Федерация, Краснодарский край, городской округ город Краснодар, г. Краснодар, пр. 2-й Городецкий, д. 19, корпус № 2	74.7 кв.м	—	—	Жилой дом	2372609.69
3835	23:43:0118001:6973	Здание	Российская Федерация, Краснодарский край, городской округ город Краснодар, г. Краснодар, пр. 4-й Городецкий, д. 26, корпус № 1	74.4 кв.м	—	—	Жилой дом	2363081.14
3836	23:43:0118001:6974	Здание	Российская Федерация, Краснодарский край, городской округ город Краснодар, г. Краснодар, пр. 3-й Городецкий, д. 13, корпус №2	71.9 кв.м	—	—	Жилой дом	2157384.15
3837	23:43:0118001:6975	Здание	Краснодарский край, г Краснодар, ул Городецкая, д 22, корп 2	68.9 кв.м	—	—	Жилой дом	2188391.01
3838	23:43:0118001:6976	Здание	Краснодарский край, г Краснодар, проезд 3-й Городецкий, д 11, корп 2	132.3 кв.м	—	—	Жилой дом	3604821.64
3839	23:43:0118001:6977	Здание	Российская Федерация, Краснодарский край, городской округ город Краснодар, город Краснодар, проезд 5-й Архангельский, 21/2	110.0 кв.м	—	—	Жилой дом	3739222.47
3840	23:43:0118001:6978	Здание	Краснодарский край, г Краснодар, ул Новоафонская, д 79	102.4 кв.м	—	—	Жилой дом	2896652.58

Начальник отдела		<u>С. П. Черечеча</u>
полное наименование должности	подпись	инициалы, фамилия

М.П.

КАДАСТРОВЫЙ ПЛАН ТЕРРИТОРИИ

Лист № 551	раздела 1	Всего листов раздела 1: 577	Всего разделов: 9	Всего листов: 2092
------------	-----------	-----------------------------	-------------------	--------------------

"14" января 2020 г. № 23/ИСХ/20-28715

Номер кадастрового квартала: 23:43:0118001

Номер п/п	Кадастровый номер объекта недвижимости	Вид объекта недвижимости	Адрес	Площадь или основная характеристика	Категория земель	Виды разрешенного использования	Назначение (проектируемое назначение)	Кадастровая стоимость (руб)
1	2	3	4	5	6	7	8	9
3841	23:43:0118001:6979	Здание	Российская Федерация, Краснодарский край, городской округ город Краснодар, г. Краснодар, ул. Новоафонская, д. 15/1, корпус №2	96.8 кв.м	—	—	Жилой дом	3074546.43
3842	23:43:0118001:6980	Здание	Краснодарский край, г Краснодар, проезд 3-й Звенигородский, д 66, корп 1	135.7 кв.м	—	—	Жилой дом	3681121.82
3843	23:43:0118001:6987	Здание	Краснодарский край, город Краснодар, Прикубанский район, улица Пригородная, участок 3	141.6 кв.м	—	—	Нежилое здание	3858221.8
3844	23:43:0118001:6988	Здание	Российская Федерация, Краснодарский край, городской округ муниципальное образование город Краснодар, город Краснодар, ул. Гороховецкая, 36	122.2 кв.м	—	—	Жилой дом	4153936.23
3845	23:43:0118001:6989	Здание	Краснодарский край, г Краснодар, проезд 2-й Городецкий, д 17, корп 2	70.1 кв.м	—	—	Жилой дом	2226505.21
3846	23:43:0118001:6990	Здание	Российская Федерация, Краснодарский край, городской округ город Краснодар, г. Краснодар, ул. Новоафонская, д. 15/1, корпус №1	68.4 кв.м	—	—	Жилой дом	2172510.08
3847	23:43:0118001:6991	Здание	Российская Федерация, Краснодарский край, городской округ город Краснодар, г. Краснодар, пр. 2-й Городецкий, д. 21, корпус № 2	69.7 кв.м	—	—	Жилой дом	2213800.48

Начальник отдела		<u>С. П. Черечеча</u>
полное наименование должности	подпись	инициалы, фамилия

М.П.

КАДАСТРОВЫЙ ПЛАН ТЕРРИТОРИИ

Лист № 552	раздела 1	Всего листов раздела 1: 577	Всего разделов: 9	Всего листов: 2092
------------	-----------	-----------------------------	-------------------	--------------------

"14" января 2020 г. № 23/ИСХ/20-28715

Номер кадастрового квартала: 23:43:0118001

Номер п/п	Кадастровый номер объекта недвижимости	Вид объекта недвижимости	Адрес	Площадь или основная характеристика	Категория земель	Виды разрешенного использования	Назначение (проектируемое назначение)	Кадастровая стоимость (руб)
1	2	3	4	5	6	7	8	9
3848	23:43:0118001:6992	Здание	Краснодарский край, город Краснодар, Прикубанский район, улица Пригородная, участок 5	133.2 кв.м	—	—	Нежилое здание	4101827.4
3849	23:43:0118001:6993	Здание	Российская Федерация, Краснодарский край, городской округ город Краснодар, г. Краснодар, ул. Боголюбовская, д. 32, корпус № 2	90.5 кв.м	—	—	Жилой дом	2874446.81
3850	23:43:0118001:6994	Здание	Российская Федерация, Краснодарский край, городской округ город Краснодар, г. Краснодар, пр. 3-й Звенигородский, 83	159.3 кв.м	—	—	Нежилое здание	4905563.85
3851	23:43:0118001:6995	Сооружение	Краснодарский край, муниципальное образование город Краснодар, г. Краснодар, ул. Конгрессная, д. 23	Протяженность 222 м.	—	—	Иное сооружение (Ливневая канализация)	—
3852	23:43:0118001:6996	Сооружение	Российская Федерация, Краснодарский край, муниципальное образование город Краснодар, город Краснодар, ул. Конгрессная, 23	Протяженность 48 м.	—	—	Иное сооружение (Линии связи)	—
3853	23:43:0118001:6997	Здание	Российская Федерация, Краснодарский край, городской округ город Краснодар, г. Краснодар, пр-д 2-й Городецкий, д. 24, корпус №2	131.4 кв.м	—	—	Жилой дом	3580299.04
3854	23:43:0118001:6998	Здание	Российская Федерация, Краснодарский край, городской округ город Краснодар, г.	132.8 кв.м	—	—	Жилой дом	3602453.79

Начальник отдела		<u>С. П. Черечеча</u>
полное наименование должности	подпись	инициалы, фамилия

М.П.

КАДАСТРОВЫЙ ПЛАН ТЕРРИТОРИИ

Лист № 553	раздела 1	Всего листов раздела 1: 577	Всего разделов: 9	Всего листов: 2092
------------	-----------	-----------------------------	-------------------	--------------------

"14" января 2020 г. № 23/ИСХ/20-28715

Номер кадастрового квартала: 23:43:0118001

Номер п/п	Кадастровый номер объекта недвижимости	Вид объекта недвижимости	Адрес	Площадь или основная характеристика	Категория земель	Виды разрешенного использования	Назначение (проектируемое назначение)	Кадастровая стоимость (руб)
1	2	3	4	5	6	7	8	9
			Краснодар, пр. 4-й Мартыновский, д. 13					
3855	23:43:0118001:6999	Здание	Российская Федерация, Краснодарский край, городской округ город Краснодар, г. Краснодар, ул. им. Александра Покрышкина, д. 5	15887.9 кв.м	—	—	Нежилое здание	581035224.51
3856	23:43:0118001:7000	Здание	Краснодарский край, город Краснодар, Прикубанский район, улица Пригородная, участок 4	143.1 кв.м	—	—	Нежилое здание	4406692.95
3857	23:43:0118001:7001	Здание	Краснодарский край, г. Краснодар, ул. Холмогорская, д. 60	107.0 кв.м	—	—	Жилой дом	4089955.32
3858	23:43:0118001:7002	Здание	Российская Федерация, Краснодарский край, городской округ город Краснодар, г. Краснодар, ул. Новоафонская, д. 9, корпус № 1	74.6 кв.м	—	—	Жилой дом	2358961.93
3859	23:43:0118001:7004	Здание	Российская Федерация, Краснодарский край, городской округ город Краснодар, г. Краснодар, ул. Коломенская, д. 56, корпус №1	76.7 кв.м	—	—	Жилой дом	2436133.37
3860	23:43:0118001:7005	Здание	Российская Федерация, Краснодарский край, городской округ город Краснодар, город Краснодар, ул. Коломенская, д. 52, корпус №1	137.3 кв.м	—	—	Жилой дом	3741058.29

Начальник отдела		<u>С. П. Черечеча</u>
полное наименование должности	подпись	инициалы, фамилия

М.П.

КАДАСТРОВЫЙ ПЛАН ТЕРРИТОРИИ

Лист № 554	раздела 1	Всего листов раздела 1: 577	Всего разделов: 9	Всего листов: 2092
------------	-----------	-----------------------------	-------------------	--------------------

"14" января 2020 г. № 23/ИСХ/20-28715

Номер кадастрового квартала: 23:43:0118001

Номер п/п	Кадастровый номер объекта недвижимости	Вид объекта недвижимости	Адрес	Площадь или основная характеристика	Категория земель	Виды разрешенного использования	Назначение (проектируемое назначение)	Кадастровая стоимость (руб)
1	2	3	4	5	6	7	8	9
3861	23:43:0118001:7008	Здание	Краснодарский край, г. Краснодар, проезд Звенигородский 2-й, уч. 3/1	121.9 кв.м	—	—	Жилой дом	3321449.43
3862	23:43:0118001:7009	Сооружение	Краснодарский край, муниципальное образование город Краснодар, г. Краснодар, ул. Конгрессная, д. 23	Протяженность 185 м.	—	—	Иное сооружение (Сеть уличного освещения)	—
3863	23:43:0118001:7010	Здание	Краснодарский край, г. Краснодар, ул. Пригородная, участок 1	68.5 кв.м	—	—	Жилой дом	2880169.47
3864	23:43:0118001:7011	Здание	Российская Федерация, Краснодарский край, городской округ город Краснодар, г. Краснодар, пр-д 2-й Городецкий, д. 24, корпус №1	131.3 кв.м	—	—	Жилой дом	3577574.31
3865	23:43:0118001:7012	Здание	Российская Федерация, Краснодарский край, городской округ город Краснодар, г. Краснодар, ул. Боголюбовская, д. 26, корпус № 1	132.5 кв.м	—	—	Жилой дом	3610271.1
3866	23:43:0118001:7013	Здание	Краснодарский край, город Краснодар, Прикубанский район, улица Пригородная, участок 11	113.3 кв.м	—	—	Жилой дом	3087122.39
3867	23:43:0118001:7014	Здание	Российская Федерация, Краснодарский край, городской округ город Краснодар, дом 433	120.2 кв.м	—	—	Жилой дом	4085950.37
3868	23:43:0118001:7015	Здание	Российская Федерация, Краснодарский край, городской округ город Краснодар, дом 432	119.9 кв.м	—	—	Жилой дом	4075752.48

Начальник отдела		<u>С. П. Черечеча</u>
полное наименование должности	подпись	инициалы, фамилия

М.П.

КАДАСТРОВЫЙ ПЛАН ТЕРРИТОРИИ

Лист № 555	раздела 1	Всего листов раздела 1: 577	Всего разделов: 9	Всего листов: 2092
------------	-----------	-----------------------------	-------------------	--------------------

"14" января 2020 г. № 23/ИСХ/20-28715

Номер кадастрового квартала: 23:43:0118001

Номер п/п	Кадастровый номер объекта недвижимости	Вид объекта недвижимости	Адрес	Площадь или основная характеристика	Категория земель	Виды разрешенного использования	Назначение (проектируемое назначение)	Кадастровая стоимость (руб)
1	2	3	4	5	6	7	8	9
3869	23:43:0118001:7022	Здание	Российская Федерация, Краснодарский край, городской округ город Краснодар, г. Краснодар, пр. 3-й Звенигородский, д. 87, корпус №1	68.2 кв.м	—	—	Жилой дом	2156584.49
3870	23:43:0118001:7023	Здание	Российская Федерация, Краснодарский край, городской округ город Краснодар, город Краснодар, ул. Новоафонская, д. 67	144.2 кв.м	—	—	Жилой дом	3929064.85
3871	23:43:0118001:7024	Здание	Российская Федерация, Краснодарский край, городской округ город Краснодар, дом 436	117.9 кв.м	—	—	Жилой дом	4007766.63
3872	23:43:0118001:7025	Здание	Краснодарский край, город Краснодар, Прикубанский район, улица Пригородная, участок 3	68.3 кв.м	—	—	Жилой дом	2169333.9
3873	23:43:0118001:7026	Сооружение	Краснодарский край, городской округ город Краснодар, г. Краснодар, ул. им. Александра Покрышкина, д. 5	Протяженность 641 м.	—	—	10.2. сооружения очистные водоснабжения	—
3874	23:43:0118001:7027	Сооружение	Краснодарский край, г. Краснодар, городской округ город Краснодар, ул. им. Александра Покрышкина, д. 5	Протяженность 1518 м.	—	—	Иное сооружение (Сеть электроснабжения)	—
3875	23:43:0118001:7028	Сооружение	Краснодарский край, городской округ город Краснодар, г. Краснодар, ул. им. Александра Покрышкина, д. 5	Протяженность 1959 м.	—	—	10.3. сооружения канализации	—
3876	23:43:0118001:7029	Здание	Российская Федерация, Краснодарский край, городской	73.5 кв.м	—	—	Жилой дом	2324178.31

Начальник отдела		<u>С. П. Черечеча</u>
полное наименование должности	подпись	инициалы, фамилия

М.П.

КАДАСТРОВЫЙ ПЛАН ТЕРРИТОРИИ

Лист № 556	раздела 1	Всего листов раздела 1: 577	Всего разделов: 9	Всего листов: 2092
------------	-----------	-----------------------------	-------------------	--------------------

"14" января 2020 г. № 23/ИСХ/20-28715

Номер кадастрового квартала: 23:43:0118001

Номер п/п	Кадастровый номер объекта недвижимости	Вид объекта недвижимости	Адрес	Площадь или основная характеристика	Категория земель	Виды разрешенного использования	Назначение (проектируемое назначение)	Кадастровая стоимость (руб)
1	2	3	4	5	6	7	8	9
			округ город Краснодар, г. Краснодар, ул. Боголюбовская, д. 14					
3877	23:43:0118001:7030	Сооружение	Краснодарский край, муниципальное образование город Краснодар, г. Краснодар, ул. Конгрессная, д. 23	Протяженность 142 м.	—	—	Иное сооружение (Бытовая канализация)	—
3878	23:43:0118001:7031	Сооружение	Российская Федерация, Краснодарский край, городской округ город Краснодар, ул. им. Александра Покрышкина, д. 5	Протяженность 92 м.	—	—	Иное сооружение (Сеть газопровода)	—
3879	23:43:0118001:7032	Здание	Российская Федерация, Краснодарский край, городской округ город Краснодар, г. Краснодар, пр. 5-й Городецкий, д. 25, корпус №2	74.8 кв.м	—	—	Жилой дом	3145060.96
3880	23:43:0118001:7033	Здание	Российская Федерация, Краснодарский край, городской округ город Краснодар, г. Краснодар, ул. Боголюбовская, д. 24, корпус № 1	68.4 кв.м	—	—	Жилой дом	2172510.08
3881	23:43:0118001:7034	Здание	Российская Федерация, Краснодарский край, муниципальное образование город Краснодар, г. Краснодар, Прикубанский внутригородской округ, ул. Архангельская, 104	5.4 кв.м	—	—	Нежилое здание	149818.15
3882	23:43:0118001:7035	Здание	Российская Федерация, Краснодарский край, городской округ город Краснодар, дом 435	118.6 кв.м	—	—	Жилой дом	4031561.67

Начальник отдела		<u>С. П. Черечеча</u>
полное наименование должности	подпись	инициалы, фамилия

М.П.

КАДАСТРОВЫЙ ПЛАН ТЕРРИТОРИИ

Лист № 557	раздела 1	Всего листов раздела 1: 577	Всего разделов: 9	Всего листов: 2092
------------	-----------	-----------------------------	-------------------	--------------------

"14" января 2020 г. № 23/ИСХ/20-28715

Номер кадастрового квартала: 23:43:0118001

Номер п/п	Кадастровый номер объекта недвижимости	Вид объекта недвижимости	Адрес	Площадь или основная характеристика	Категория земель	Виды разрешенного использования	Назначение (проектируемое назначение)	Кадастровая стоимость (руб)
1	2	3	4	5	6	7	8	9
3883	23:43:0118001:7036	Здание	Российская Федерация, Краснодарский край, городской округ город Краснодар, дом 434	118.0 кв.м	—	—	Жилой дом	4011165.91
3884	23:43:0118001:7037	Здание	Российская Федерация, Краснодарский край, городской округ город Краснодар, г. Краснодар, ул. Коломенская, 32	133.5 кв.м	—	—	Жилой дом	4538056.36
3885	23:43:0118001:7038	Здание	Краснодарский край, город Краснодар, район Прикубанский район, улица Пригородная, участок 3	73.8 кв.м	—	—	Жилой дом	2344024.03
3886	23:43:0118001:7042	Здание	Российская Федерация, Краснодарский край, городской округ город Краснодар, г. Краснодар, пр-д 2-й Городецкий, д. 25, корпус №2	112.7 кв.м	—	—	Жилой дом	3831003.38
3887	23:43:0118001:7043	Здание	Краснодарский край, г. Краснодар, ул. Пригородная, участок 7	68.6 кв.м	—	—	Жилой дом	2884374.09
3888	23:43:0118001:7046	Здание	Российская Федерация, Краснодарский край, городской округ город Краснодар, г. Краснодар, пр. 5-й Городецкий, д. 25, корпус №1	68.1 кв.м	—	—	Жилой дом	2863350.96
3889	23:43:0118001:7048	Здание	Российская Федерация, Краснодарский край, городской округ город Краснодар, г. Краснодар, ул. Боголюбовская, д. 24, корпус №2	130.5 кв.м	—	—	Жилой дом	3555776.45

Начальник отдела		<u>С. П. Черечеча</u>
полное наименование должности	подпись	инициалы, фамилия

М.П.

КАДАСТРОВЫЙ ПЛАН ТЕРРИТОРИИ

Лист № 558	раздела 1	Всего листов раздела 1: 577	Всего разделов: 9	Всего листов: 2092
------------	-----------	-----------------------------	-------------------	--------------------

"14" января 2020 г. № 23/ИСХ/20-28715

Номер кадастрового квартала: 23:43:0118001

Номер п/п	Кадастровый номер объекта недвижимости	Вид объекта недвижимости	Адрес	Площадь или основная характеристика	Категория земель	Виды разрешенного использования	Назначение (проектируемое назначение)	Кадастровая стоимость (руб)
1	2	3	4	5	6	7	8	9
3890	23:43:0118001:7052	Здание	Краснодарский край, г. Краснодар, ул. Пригородная, участок 1	74.2 кв.м	—	—	Жилой дом	3119833.21
3891	23:43:0118001:7053	Здание	Краснодарский край, г Краснодар, проезд 2-й Городецкий, д 30, корп 1	68.1 кв.м	—	—	Жилой дом	2162981.53
3892	23:43:0118001:7054	Здание	Краснодарский край, г. Краснодар, проезд 1-й Звенигородский, уч. 4	167.9 кв.м	—	—	Жилой дом	5476947.74
3893	23:43:0118001:7055	Здание	Российская Федерация, Краснодарский край, городской округ город Краснодар, г. Краснодар, ул. Боголюбовская, д. 26, корпус № 2	75.8 кв.м	—	—	Жилой дом	2407547.72
3894	23:43:0118001:7056	Здание	Краснодарский край, г. Краснодар, ул. Пригородная, участок 17	138.9 кв.м	—	—	Жилой дом	4721618.18
3895	23:43:0118001:7057	Здание	Российская Федерация, Краснодарский край, городской округ город Краснодар, город Краснодар, проезд 5-й Архангельский, 21/3	110.0 кв.м	—	—	Жилой дом	3739222.47
3896	23:43:0118001:7058	Здание	Краснодарский край, г Краснодар, проезд 1-й Городецкий, д 20, корп 2	68.2 кв.м	—	—	Жилой дом	2867555.59
3897	23:43:0118001:7059	Здание	Краснодарский край, г Краснодар, ул Коломенская, д 7	85.4 кв.м	—	—	Жилой дом	2712461.41

Начальник отдела		<u>С. П. Черечеча</u>
полное наименование должности	подпись	инициалы, фамилия

М.П.

КАДАСТРОВЫЙ ПЛАН ТЕРРИТОРИИ

Лист № 559	раздела 1	Всего листов раздела 1: 577	Всего разделов: 9	Всего листов: 2092
------------	-----------	-----------------------------	-------------------	--------------------

"14" января 2020 г. № 23/ИСХ/20-28715

Номер кадастрового квартала: 23:43:0118001

Номер п/п	Кадастровый номер объекта недвижимости	Вид объекта недвижимости	Адрес	Площадь или основная характеристика	Категория земель	Виды разрешенного использования	Назначение (проектируемое назначение)	Кадастровая стоимость (руб)
1	2	3	4	5	6	7	8	9
3898	23:43:0118001:7060	Здание	Краснодарский край, г. Краснодар, Прикубанский внутригородской округ, ул. Народная, д. 11	269.6 кв.м	—	—	Нежилое здание	7505430.68
3899	23:43:0118001:7065	Здание	Краснодарский край, г Краснодар, проезд 2-й Городецкий, д 30, корп 2	68.0 кв.м	—	—	Жилой дом	2859146.34
3900	23:43:0118001:7066	Здание	Краснодарский край, г Краснодар, проезд 1-й Городецкий, д 20, корп 1	84.8 кв.м	—	—	Жилой дом	3565523.67
3901	23:43:0118001:7067	Здание	Краснодарский край, г Краснодар, проезд 1-й Городецкий, д 28	79.1 кв.м	—	—	Жилой дом	2512361.8
3902	23:43:0118001:7068	Здание	Краснодарский край, г. Краснодар, ул. Пригородная, участок 10	68.4 кв.м	—	—	Жилой дом	2875964.84
3903	23:43:0118001:7069	Здание	Российская Федерация, Краснодарский край, городской округ город Краснодар, г. Краснодар, ул. Боголюбовская, д. 28, корпус №1	68.6 кв.м	—	—	Жилой дом	2884374.09
3904	23:43:0118001:7078	Здание	Краснодарский край, г Краснодар, проезд 4-й Городецкий, д 30	130.2 кв.м	—	—	Жилой дом	3547602.25
3905	23:43:0118001:7079	Здание	Российская Федерация, Краснодарский край, городской округ город Краснодар, г. Краснодар, пр-д 2-й Городецкий, д. 15, корпус №1	100.6 кв.м	—	—	Жилой дом	3845322.48
3906	23:43:0118001:7080	Здание	Краснодарский край, г. Краснодар, ул. Пригородная, участок 17	92.5 кв.м	—	—	Жилой дом	3535709.03

Начальник отдела		<u>С. П. Черечеча</u>
полное наименование должности	подпись	инициалы, фамилия

М.П.

КАДАСТРОВЫЙ ПЛАН ТЕРРИТОРИИ

Лист № 560	раздела 1	Всего листов раздела 1: 577	Всего разделов: 9	Всего листов: 2092
------------	-----------	-----------------------------	-------------------	--------------------

"14" января 2020 г. № 23/ИСХ/20-28715

Номер кадастрового квартала: 23:43:0118001

Номер п/п	Кадастровый номер объекта недвижимости	Вид объекта недвижимости	Адрес	Площадь или основная характеристика	Категория земель	Виды разрешенного использования	Назначение (проектируемое назначение)	Кадастровая стоимость (руб)
1	2	3	4	5	6	7	8	9
3907	23:43:0118001:7081	Здание	Российская Федерация, Краснодарский край, городской округ город Краснодар, г. Краснодар, пр-д 2-й Городецкий, д. 28, корпус №2	68.2 кв.м	—	—	Жилой дом	2867555.59
3908	23:43:0118001:7082	Здание	Российская Федерация, Краснодарский край, городской округ город Краснодар, г. Краснодар, ул. Боголюбовская, д. 30, корпус №2	68.1 кв.м	—	—	Жилой дом	2863350.96
3909	23:43:0118001:7086	Здание	Российская Федерация, Краснодарский край, городской округ город Краснодар, г. Краснодар, ул. Боголюбовская, д. 30, корпус №1	68.5 кв.м	—	—	Жилой дом	2880169.47
3910	23:43:0118001:7087	Здание	Российская Федерация, Краснодарский край, городской округ город Краснодар, г. Краснодар, пр-д 3-й Городецкий, д. 21, корпус №1	64.8 кв.м	—	—	Жилой дом	2724598.27
3911	23:43:0118001:7088	Здание	Российская Федерация, Краснодарский край, городской округ город Краснодар, г. Краснодар, пр-д 2-й Городецкий, д. 28, корпус №1	142.0 кв.м	—	—	Жилой дом	4826996.27
3912	23:43:0118001:7089	Здание	Российская Федерация, Краснодарский край, городской округ город Краснодар, г. Краснодар, пр-д 5-й Городецкий, д. 23, корпус №1	67.9 кв.м	—	—	Жилой дом	2854941.71

Начальник отдела		<u>С. П. Черечеча</u>
полное наименование должности	подпись	инициалы, фамилия

М.П.

КАДАСТРОВЫЙ ПЛАН ТЕРРИТОРИИ

Лист № 561	раздела 1	Всего листов раздела 1: 577	Всего разделов: 9	Всего листов: 2092
------------	-----------	-----------------------------	-------------------	--------------------

"14" января 2020 г. № 23/ИСХ/20-28715

Номер кадастрового квартала: 23:43:0118001

Номер п/п	Кадастровый номер объекта недвижимости	Вид объекта недвижимости	Адрес	Площадь или основная характеристика	Категория земель	Виды разрешенного использования	Назначение (проектируемое назначение)	Кадастровая стоимость (руб)
1	2	3	4	5	6	7	8	9
3913	23:43:0118001:7090	Здание	Краснодарский край, г. Краснодар, Прикубанский внутригородской округ, проезд 2-й Звенигородский, 38	177.1 кв.м	—	—	Жилой дом	4498416.06
3914	23:43:0118001:7091	Здание	Российская Федерация, Краснодарский край, городской округ город Краснодар, г. Краснодар, ул. Боголюбовская, д. 47	74.8 кв.м	—	—	Жилой дом	3145060.96
3915	23:43:0118001:7094	Здание	Краснодарский край, г. Краснодар, Прикубанский внутригородской округ, ул. Беломорская, д. 22	118.9 кв.м	—	—	Жилой дом	3378328.69
3916	23:43:0118001:7095	Здание	Краснодарский край, г. Краснодар, проезд 2-й Городецкий, д 15, корп 2	69.0 кв.м	—	—	Жилой дом	2901192.61
3917	23:43:0118001:7096	Здание	Российская Федерация, Краснодарский край, городской округ город Краснодар, г. Краснодар, пр-д 2-й Городецкий, д. 25, корпус №1	142.7 кв.м	—	—	Жилой дом	4850791.32
3918	23:43:0118001:7097	Здание	Российская Федерация, Краснодарский край, городской округ город Краснодар, город Краснодар, ул. Архангельская, 67	110.0 кв.м	—	—	Жилой дом	3739222.47
3919	23:43:0118001:7098	Здание	Российская Федерация, Краснодарский край, городской округ город Краснодар, город Краснодар, проезд 3-й Городецкий, дом 25, корпус № 1	68.5 кв.м	—	—	Жилой дом	2880169.47

Начальник отдела		<u>С. П. Черечеча</u>
полное наименование должности	подпись	инициалы, фамилия

М.П.

КАДАСТРОВЫЙ ПЛАН ТЕРРИТОРИИ

Лист № 562	раздела 1	Всего листов раздела 1: 577	Всего разделов: 9	Всего листов: 2092
------------	-----------	-----------------------------	-------------------	--------------------

"14" января 2020 г. № 23/ИСХ/20-28715

Номер кадастрового квартала: 23:43:0118001

Номер п/п	Кадастровый номер объекта недвижимости	Вид объекта недвижимости	Адрес	Площадь или основная характеристика	Категория земель	Виды разрешенного использования	Назначение (проектируемое назначение)	Кадастровая стоимость (руб)
1	2	3	4	5	6	7	8	9
3920	23:43:0118001:7099	Здание	Краснодарский край, г Краснодар, проезд 3-й Городецкий, д 27, корп 1	136.3 кв.м	—	—	Жилой дом	4633236.57
3921	23:43:0118001:7100	Здание	Российская Федерация, Краснодарский край, городской округ город Краснодар, г. Краснодар, пр-д 5-й Городецкий, д. 27, корпус №1	68.5 кв.м	—	—	Жилой дом	2880169.47
3922	23:43:0118001:7101	Здание	Российская Федерация, Краснодарский край, городской округ город Краснодар, г. Краснодар, пр-д 5-й Городецкий, д. 23, корпус №2	105.5 кв.м	—	—	Жилой дом	4032619.5
3923	23:43:0118001:7102	Здание	Российская Федерация, Краснодарский край, городской округ город Краснодар, г. Краснодар, пр-д 5-й Городецкий, д. 27, корпус №2	74.2 кв.м	—	—	Жилой дом	3119833.21
3924	23:43:0118001:7103	Здание	Российская Федерация, Краснодарский край, городской округ город Краснодар, г. Краснодар, пр-д 3-й Городецкий, д. 21, корпус № 2	68.6 кв.м	—	—	Жилой дом	2884374.09
3925	23:43:0118001:7104	Здание	Краснодарский край, г Краснодар, проезд 2-й Городецкий, д 17, корп 1	134.6 кв.м	—	—	Жилой дом	3667490.5
3926	23:43:0118001:7105	Здание	Краснодарский край, г Краснодар, проезд 3-й Городецкий, д 27, корп 2	138.7 кв.м	—	—	Жилой дом	4714819.6

Начальник отдела		<u>С. П. Черечеча</u>
полное наименование должности	подпись	инициалы, фамилия

М.П.

КАДАСТРОВЫЙ ПЛАН ТЕРРИТОРИИ

Лист № 563	раздела 1	Всего листов раздела 1: 577	Всего разделов: 9	Всего листов: 2092
------------	-----------	-----------------------------	-------------------	--------------------

"14" января 2020 г. № 23/ИСХ/20-28715

Номер кадастрового квартала: 23:43:0118001

Номер п/п	Кадастровый номер объекта недвижимости	Вид объекта недвижимости	Адрес	Площадь или основная характеристика	Категория земель	Виды разрешенного использования	Назначение (проектируемое назначение)	Кадастровая стоимость (руб)
1	2	3	4	5	6	7	8	9
3927	23:43:0118001:7106	Здание	Краснодарский край, г. Краснодар, проезд Звенигородский 2-й, д. 3	117.2 кв.м	—	—	Жилой дом	3193386.97
3928	23:43:0118001:7107	Здание	Краснодарский край, г. Краснодар, Прикубанский район, ул. Пригородная, участок 2	68.1 кв.м	—	—	Жилой дом	2863350.96
3929	23:43:0118001:7108	Здание	Краснодарский край, г. Краснодар, проезд 3-й Городецкий, д. 15	106.0 кв.м	—	—	Жилой дом	4051731.44
3930	23:43:0118001:7111	Здание	Краснодарский край, г. Краснодар, проезд 1-й Городецкий, д. 22, корп 1	104.8 кв.м	—	—	Жилой дом	4005862.78
3931	23:43:0118001:7112	Здание	Краснодарский край, г. Краснодар, Прикубанский район, ул. Пригородная, участок 1	84.8 кв.м	—	—	Жилой дом	3565523.67
3932	23:43:0118001:7113	Здание	Краснодарский край, г. Краснодар, проезд 4-й Городецкий, д. 33, корп 1	85.5 кв.м	—	—	Жилой дом	3594956.05
3933	23:43:0118001:7114	Здание	Краснодарский край, г. Краснодар, проезд 1-й Звенигородский, д. 17	118.7 кв.м	—	—	Жилой дом	3372646.05
3934	23:43:0118001:7115	Здание	Краснодарский край, г. Краснодар, ул. Городецкая, д. 36, корп 2	68.5 кв.м	—	—	Жилой дом	2880169.47
3935	23:43:0118001:7116	Здание	Краснодарский край, г. Краснодар, ул. Городецкая, д. 32, корп 1	68.6 кв.м	—	—	Жилой дом	2884374.09
3936	23:43:0118001:7117	Здание	Краснодарский край, г. Краснодар, ул. Коломенская, д. 15	141.0 кв.м	—	—	Жилой дом	4793003.34
3937	23:43:0118001:7118	Здание	Краснодарский край, г. Краснодар, проезд 3-й Городецкий, д. 17, корп 1	67.7 кв.м	—	—	Жилой дом	2846532.45

Начальник отдела		<u>С. П. Черечеча</u>
полное наименование должности	подпись	инициалы, фамилия

М.П.

КАДАСТРОВЫЙ ПЛАН ТЕРРИТОРИИ

Лист № 564	раздела 1	Всего листов раздела 1: 577	Всего разделов: 9	Всего листов: 2092
------------	-----------	-----------------------------	-------------------	--------------------

"14" января 2020 г. № 23/ИСХ/20-28715

Номер кадастрового квартала: 23:43:0118001

Номер п/п	Кадастровый номер объекта недвижимости	Вид объекта недвижимости	Адрес	Площадь или основная характеристика	Категория земель	Виды разрешенного использования	Назначение (проектируемое назначение)	Кадастровая стоимость (руб)
1	2	3	4	5	6	7	8	9
3938	23:43:0118001:7119	Здание	Краснодарский край, г. Краснодар, ул. Городецкая, уч. 28	74.3 кв.м	—	—	Жилой дом	3124037.83
3939	23:43:0118001:7122	Здание	Краснодарский край, г. Краснодар, Прикубанский район, ул. Пригородная, участок 1	66.9 кв.м	—	—	Жилой дом	2812895.44
3940	23:43:0118001:7123	Сооружение	Российская Федерация, Краснодарский край, муниципальное образование город Краснодар, город Краснодар, ул. Конгрессная, 23	Протяженность 63 м.	—	—	Иное сооружение (Сеть электроснабжения 0,4 кв.)	—
3941	23:43:0118001:7124	Здание	Краснодарский край, г Краснодар, ул Городецкая, д 36, корп 1	85.7 кв.м	—	—	Жилой дом	3603365.31
3942	23:43:0118001:7125	Здание	Краснодарский край, г. Краснодар, Прикубанский район, ул. Пригородная, участок 9	86.6 кв.м	—	—	Жилой дом	3641206.95
3943	23:43:0118001:7126	Здание	Краснодарский край, г Краснодар, проезд 4-й Городецкий, д 24	84.7 кв.м	—	—	Жилой дом	3561319.03
3944	23:43:0118001:7129	Здание	Краснодарский край, г Краснодар, проезд 4-й Городецкий, д 29	141.8 кв.м	—	—	Жилой дом	4820197.68
3945	23:43:0118001:7130	Здание	Краснодарский край, г Краснодар, проезд 2-й Городецкий, д 22	83.8 кв.м	—	—	Жилой дом	3523477.39
3946	23:43:0118001:7131	Здание	Краснодарский край, г Краснодар, проезд 3-й Городецкий, д 19	68.2 кв.м	—	—	Жилой дом	2867555.59
3947	23:43:0118001:7159	Здание	Краснодарский край, г Краснодар, проезд 1-й Городецкий, д 22	81.8 кв.м	—	—	Жилой дом	3439384.85
3948	23:43:0118001:7160	Здание	Краснодарский край, г Краснодар, проезд 4-й Городецкий, д 24, корп 1	86.5 кв.м	—	—	Жилой дом	3637002.32
3949	23:43:0118001:7161	Сооружение	Российская Федерация, Краснодарский край,	Протяженность 167 м.	—	—	Иное сооружение (Тепловые сети)	—

Начальник отдела		<u>С. П. Черечеча</u>
полное наименование должности	подпись	инициалы, фамилия

М.П.

КАДАСТРОВЫЙ ПЛАН ТЕРРИТОРИИ

Лист № 565	раздела 1	Всего листов раздела 1: 577	Всего разделов: 9	Всего листов: 2092
------------	-----------	-----------------------------	-------------------	--------------------

"14" января 2020 г. № 23/ИСХ/20-28715

Номер кадастрового квартала: 23:43:0118001

Номер п/п	Кадастровый номер объекта недвижимости	Вид объекта недвижимости	Адрес	Площадь или основная характеристика	Категория земель	Виды разрешенного использования	Назначение (проектируемое назначение)	Кадастровая стоимость (руб)
1	2	3	4	5	6	7	8	9
			муниципальное образование город Краснодар, город Краснодар, ул. Конгрессная, 23					
3950	23:43:0118001:7162	Здание	Краснодарский край, г. Краснодар, ул. Беломорская, д. 13	341.3 кв.м	—	—	Жилой дом	8905021.5
3951	23:43:0118001:7165	Здание	Краснодарский край, г. Краснодар, проезд 3-й Городецкий, д. 25	105.7 кв.м	—	—	Жилой дом	4040264.28
3952	23:43:0118001:7166	Здание	Краснодарский край, г. Краснодар, ул. Коломенская, д. 54	130.2 кв.м	—	—	Жилой дом	3547602.25
3953	23:43:0118001:7167	Здание	Краснодарский край, г. Краснодар, проезд 4-й Городецкий, д. 29, корп 1	64.5 кв.м	—	—	Жилой дом	2711984.4
3954	23:43:0118001:7168	Здание	Краснодарский край, г. Краснодар, проезд 3-й Звенигородский, д. 70, корп 1	67.8 кв.м	—	—	Жилой дом	2143935.9
3955	23:43:0118001:7169	Здание	Российская Федерация, Краснодарский край, городской округ город Краснодар, город Краснодар, ул. Городецкая, дом 32	136.3 кв.м	—	—	Жилой дом	4633236.57
3956	23:43:0118001:7172	Здание	Краснодарский край, г. Краснодар, проезд 2-й Городецкий, д. 22, корп 1	74.1 кв.м	—	—	Жилой дом	3115628.58
3957	23:43:0118001:7173	Здание	Российская Федерация, Краснодарский край, городской округ город Краснодар, город Краснодар, пр-д 3-й Городецкий, д. 23	67.6 кв.м	—	—	Жилой дом	2842327.82
3958	23:43:0118001:7174	Здание	Краснодарский край, г. Краснодар, ул. Коломенская, д. 58	78.8 кв.м	—	—	Жилой дом	2502833.24

Начальник отдела		<u>С. П. Черечеча</u>
полное наименование должности	подпись	инициалы, фамилия

М.П.

КАДАСТРОВЫЙ ПЛАН ТЕРРИТОРИИ

Лист № 566	раздела 1	Всего листов раздела 1: 577	Всего разделов: 9	Всего листов: 2092
------------	-----------	-----------------------------	-------------------	--------------------

"14" января 2020 г. № 23/ИСХ/20-28715

Номер кадастрового квартала: 23:43:0118001

Номер п/п	Кадастровый номер объекта недвижимости	Вид объекта недвижимости	Адрес	Площадь или основная характеристика	Категория земель	Виды разрешенного использования	Назначение (проектируемое назначение)	Кадастровая стоимость (руб)
1	2	3	4	5	6	7	8	9
3959	23:43:0118001:7176	Здание	Российская Федерация, Краснодарский край, городской округ город Краснодар, город Краснодар, ул. Боголюбовская, д. 38	141.6 кв.м	—	—	Жилой дом	4813399.1
3960	23:43:0118001:7180	Здание	Краснодарский край, г. Краснодар, Прикубанский район, ул. Пригородная, участок 5	67.9 кв.м	—	—	Жилой дом	2854941.71
3961	23:43:0118001:7181	Здание	Краснодарский край, г. Краснодар, проезд 3-й Городецкий, д. 36	78.5 кв.м	—	—	Жилой дом	3300632.16
3962	23:43:0118001:7182	Здание	Российская Федерация, Краснодарский край, городской округ город Краснодар, город Краснодар, пр-д 1-й Городецкий, д. 26, корпус №1	66.4 кв.м	—	—	Жилой дом	2791872.31
3963	23:43:0118001:7183	Здание	Российская Федерация, Краснодарский край, городской округ город Краснодар, город Краснодар, пр-д 1-й Городецкий, д. 26	97.5 кв.м	—	—	Жилой дом	3726828.45
3964	23:43:0118001:7184	Здание	Российская Федерация, Краснодарский край, городской округ город Краснодар, город Краснодар, пр-д 3-й Городецкий, д. 23, корпус №1	135.6 кв.м	—	—	Жилой дом	4609441.51
3965	23:43:0118001:7185	Здание	Краснодарский край, г. Краснодар, Прикубанский район, ул. Пригородная, участок 1	67.6 кв.м	—	—	Жилой дом	2842327.82
3966	23:43:0118001:7190	Здание	Краснодарский край, г. Краснодар, проезд 3-й Городецкий, д. 17	68.8 кв.м	—	—	Жилой дом	2892783.36

Начальник отдела		<u>С. П. Черечеча</u>
полное наименование должности	подпись	инициалы, фамилия

М.П.

КАДАСТРОВЫЙ ПЛАН ТЕРРИТОРИИ

Лист № 567	раздела 1	Всего листов раздела 1: 577	Всего разделов: 9	Всего листов: 2092
------------	-----------	-----------------------------	-------------------	--------------------

"14" января 2020 г. № 23/ИСХ/20-28715

Номер кадастрового квартала: 23:43:0118001

Номер п/п	Кадастровый номер объекта недвижимости	Вид объекта недвижимости	Адрес	Площадь или основная характеристика	Категория земель	Виды разрешенного использования	Назначение (проектируемое назначение)	Кадастровая стоимость (руб)
1	2	3	4	5	6	7	8	9
3967	23:43:0118001:7191	Здание	Краснодарский край, г Краснодар, ул Коломенская, д 7, корп 1	141.0 кв.м	—	—	Жилой дом	3841873.4
3968	23:43:0118001:7192	Здание	Краснодарский край, г. Краснодар, проезд Архангельский 1-й, уч. 19	215.5 кв.м	—	—	Жилой дом	6651579.28
3969	23:43:0118001:7193	Здание	Краснодарский край, г. Краснодар, Прикубанский район, ул. Пригородная, участок 8	105.9 кв.м	—	—	Жилой дом	4047909.05
3970	23:43:0118001:7194	Здание	Краснодарский край, г Краснодар, проезд 4-й Городецкий, д 33	86.6 кв.м	—	—	Жилой дом	3641206.95
3971	23:43:0118001:7199	Сооружение	Российская Федерация, Краснодарский край, городской округ город Краснодар, город Краснодар, ул. Конгрессная, 13	Протяженность 72 м.	—	—	Иное сооружение (линия связи)	—
3972	23:43:0118001:7200	Сооружение	Российская Федерация, Краснодарский край, городской округ город Краснодар, город Краснодар, ул. Конгрессная, 13	Протяженность 141 м.	—	—	Иное сооружение (теплоснабжение)	—
3973	23:43:0118001:7201	Сооружение	Российская Федерация, Краснодарский край, городской округ город Краснодар, город Краснодар, ул. Конгрессная, 13	Протяженность 158 м.	—	—	Иное сооружение (канализация бытовая)	—
3974	23:43:0118001:7202	Здание	Российская Федерация, Краснодарский край, городской округ город Краснодар, город Краснодар, ул. Конгрессная, 13	8512.7 кв.м	—	—	Многоквартирный дом	377169900.47
3975	23:43:0118001:7203	Сооружение	Российская Федерация, Краснодарский край, городской округ город Краснодар, город Краснодар, ул. Конгрессная, 13	Протяженность 238 м.	—	—	Иное сооружение (электроснабжение)	—

Начальник отдела		<u>С. П. Черечеча</u>
полное наименование должности	подпись	инициалы, фамилия

М.П.

КАДАСТРОВЫЙ ПЛАН ТЕРРИТОРИИ

Лист № 568	раздела 1	Всего листов раздела 1: 577	Всего разделов: 9	Всего листов: 2092
------------	-----------	-----------------------------	-------------------	--------------------

"14" января 2020 г. № 23/ИСХ/20-28715

Номер кадастрового квартала: 23:43:0118001

Номер п/п	Кадастровый номер объекта недвижимости	Вид объекта недвижимости	Адрес	Площадь или основная характеристика	Категория земель	Виды разрешенного использования	Назначение (проектируемое назначение)	Кадастровая стоимость (руб)
1	2	3	4	5	6	7	8	9
3976	23:43:0118001:7204	Сооружение	Российская Федерация, Краснодарский край, городской округ город Краснодар, город Краснодар, ул. Конгрессная, 13	Протяженность 73 м.	—	—	Иное сооружение (водоснабжение)	—
3977	23:43:0118001:7205	Сооружение	Российская Федерация, Краснодарский край, городской округ город Краснодар, город Краснодар, ул. Конгрессная, 13	Протяженность 188 м.	—	—	Иное сооружение (канализация ливневая)	—
3978	23:43:0118001:7349	Здание	Краснодарский край, г. Краснодар, Прикубанский район, ул. Пригородная, участок 2	67.1 кв.м	—	—	Жилой дом	2821304.69
3979	23:43:0118001:7350	Здание	Краснодарский край, г. Краснодар, Прикубанский внутригородской округ, ул. Луганская, д. 9	138.6 кв.м	—	—	Жилой дом	4711420.31
3980	23:43:0118001:7351	Здание	Российская Федерация, Краснодарский край, городской округ город Краснодар, город Краснодар, ул. Луганская, д. 9/1	138.3 кв.м	—	—	Жилой дом	4701222.43
3981	23:43:0118001:7352	Здание	Краснодарский край, г. Краснодар, ул. Луганская, д. 9	130.9 кв.м	—	—	Жилой дом	4449674.74
3982	23:43:0118001:7353	Здание	Краснодарский край, г. Краснодар, Прикубанский район, ул. Пригородная, участок 9	76.7 кв.м	—	—	Жилой дом	3224948.88
3983	23:43:0118001:7354	Здание	Краснодарский край, г. Краснодар, проезд 3-й Городецкий, д. 19, корп 1	103.9 кв.м	—	—	Жилой дом	3971461.28

Начальник отдела		<u>С. П. Черечеча</u>
полное наименование должности	подпись	инициалы, фамилия

М.П.

КАДАСТРОВЫЙ ПЛАН ТЕРРИТОРИИ

Лист № 569	раздела 1	Всего листов раздела 1: 577	Всего разделов: 9	Всего листов: 2092
------------	-----------	-----------------------------	-------------------	--------------------

"14" января 2020 г. № 23/ИСХ/20-28715

Номер кадастрового квартала: 23:43:0118001

Номер п/п	Кадастровый номер объекта недвижимости	Вид объекта недвижимости	Адрес	Площадь или основная характеристика	Категория земель	Виды разрешенного использования	Назначение (проектируемое назначение)	Кадастровая стоимость (руб)
1	2	3	4	5	6	7	8	9
3984	23:43:0118001:7355	Здание	Краснодарский край, муниципальное образование город Краснодар, город Краснодар, ул. Верная, 24/1	128.0 кв.м	—	—	Жилой дом	4351095.24
3985	23:43:0118001:7356	Здание	Краснодарский край, муниципальное образование город Краснодар, город Краснодар, ул. Верная, 24/2	112.5 кв.м	—	—	Жилой дом	3824204.79
3986	23:43:0118001:7357	Здание	Краснодарский край, г Краснодар, ул Коломенская, д 17, корп 1	68.5 кв.м	—	—	Жилой дом	2880169.47
3987	23:43:0118001:7358	Здание	Краснодарский край, г Краснодар, ул Коломенская, д 17	74.0 кв.м	—	—	Жилой дом	3111423.96
3988	23:43:0118001:7359	Здание	Краснодарский край, г Краснодар, проезд 3-й Городецкий, д 34, корп 1	68.1 кв.м	—	—	Жилой дом	2863350.96
3989	23:43:0118001:7360	Сооружение	Российская Федерация, Краснодарский край, городской округ город Краснодар, город Краснодар, ул. Конгрессная, 17	Протяженность 187 м.	—	—	Иное сооружение (канализация бытовая)	—
3990	23:43:0118001:7361	Сооружение	Российская Федерация, Краснодарский край, городской округ город Краснодар, город Краснодар, ул. Конгрессная, 17	Протяженность 105 м.	—	—	Иное сооружение (теплосеть)	—
3991	23:43:0118001:7362	Здание	Российская Федерация, Краснодарский край, городской округ город Краснодар, город Краснодар, ул. Конгрессная, 17, строение №1	524.2 кв.м	—	—	Нежилое здание	16142476.9

Начальник отдела		<u>С. П. Черечеча</u>
полное наименование должности	подпись	инициалы, фамилия

М.П.

КАДАСТРОВЫЙ ПЛАН ТЕРРИТОРИИ

Лист № 570	раздела 1	Всего листов раздела 1: 577	Всего разделов: 9	Всего листов: 2092
------------	-----------	-----------------------------	-------------------	--------------------

"14" января 2020 г. № 23/ИСХ/20-28715

Номер кадастрового квартала: 23:43:0118001

Номер п/п	Кадастровый номер объекта недвижимости	Вид объекта недвижимости	Адрес	Площадь или основная характеристика	Категория земель	Виды разрешенного использования	Назначение (проектируемое назначение)	Кадастровая стоимость (руб)
1	2	3	4	5	6	7	8	9
3992	23:43:0118001:7363	Сооружение	Российская Федерация, Краснодарский край, городской округ город Краснодар, город Краснодар, ул. Конгрессная, 17	Протяженность 181 м.	—	—	Иное сооружение (канализация ливневая)	—
3993	23:43:0118001:7364	Здание	Российская Федерация, Краснодарский край, городской округ город Краснодар, город Краснодар, ул. Конгрессная, 17	13643.1 кв.м	—	—	Многоквартирный дом	604481148.06
3994	23:43:0118001:7365	Сооружение	Российская Федерация, Краснодарский край, городской округ город Краснодар, город Краснодар, ул. Конгрессная, 17	Протяженность 37 м.	—	—	водопровод	—
3995	23:43:0118001:7366	Сооружение	Российская Федерация, Краснодарский край, городской округ город Краснодар, город Краснодар, ул. Конгрессная, 17	Протяженность 378 м.	—	—	электроснабжение	—
3996	23:43:0118001:7367	Сооружение	Российская Федерация, Краснодарский край, городской округ город Краснодар, город Краснодар, ул. Конгрессная, 17	Протяженность 64 м.	—	—	Иное сооружение (линия связи)	—
3997	23:43:0118001:7368	Сооружение	Российская Федерация, Краснодарский край, городской округ город Краснодар, город Краснодар, ул. Конгрессная, 17	Площадь застройки 27.7 кв. м.	—	—	Иное сооружение (ТП)	—
3998	23:43:0118001:7612	Здание	Краснодарский край, г Краснодар, проезд 3-й Городецкий, д 34	101.5 кв.м	—	—	Жилой дом	3879723.97
3999	23:43:0118001:7613	Здание	Краснодарский край, г. Краснодар, Прикубанский район, ул. Пригородная, участок 5	141.7 кв.м	—	—	Жилой дом	4816798.39

Начальник отдела		<u>С. П. Черечеча</u>
полное наименование должности	подпись	инициалы, фамилия

М.П.

КАДАСТРОВЫЙ ПЛАН ТЕРРИТОРИИ

Лист № 571	раздела 1	Всего листов раздела 1: 577	Всего разделов: 9	Всего листов: 2092
------------	-----------	-----------------------------	-------------------	--------------------

"14" января 2020 г. № 23/ИСХ/20-28715

Номер кадастрового квартала: 23:43:0118001

Номер п/п	Кадастровый номер объекта недвижимости	Вид объекта недвижимости	Адрес	Площадь или основная характеристика	Категория земель	Виды разрешенного использования	Назначение (проектируемое назначение)	Кадастровая стоимость (руб)
1	2	3	4	5	6	7	8	9
4000	23:43:0118001:7614	Здание	Краснодарский край, г. Краснодар, Прикубанский район, ул. Пригородная, участок 1	67.4 кв.м	—	—	Жилой дом	2833918.58
4001	23:43:0118001:7615	Здание	Краснодарский край, г. Краснодар, Прикубанский район, ул. Пригородная, участок 5	139.9 кв.м	—	—	Жилой дом	4755611.11
4002	23:43:0118001:7616	Здание	Краснодарский край, г. Краснодар, Прикубанский район, ул. Пригородная, участок 15	136.1 кв.м	—	—	Жилой дом	4626437.97
4003	23:43:0118001:7617	Здание	Краснодарский край, г. Краснодар, Прикубанский район, ул. Пригородная, участок 2	109.0 кв.м	—	—	Жилой дом	4166403.08
4004	23:43:0118001:7618	Здание	Краснодарский край, г. Краснодар, Прикубанский округ, ул. Пригородная, уч. 1	75.7 кв.м	—	—	Жилой дом	2836344.73
4005	23:43:0118001:7622	Здание	Краснодарский край, г. Краснодар, Прикубанский внутригородской округ, ул. Архангельская, д. 66	210.6 кв.м	—	—	Жилой дом	6500336.88
4006	23:43:0118001:7623	Здание	Краснодарский край, г. Краснодар, ул. Пригородная	67.9 кв.м	—	—	Нежилое здание	2090946.55
4007	23:43:0118001:7624	Здание	Краснодарский край, г. Краснодар, ул. Пригородная	270.2 кв.м	—	—	Нежилое здание	8320673.9
4008	23:43:0118001:7625	Здание	Краснодарский край, г. Краснодар, ул. Пригородная, д. 50	386.9 кв.м	—	—	Нежилое здание	11914392.05
4009	23:43:0118001:7626	Здание	Краснодарский край, г. Краснодар, Прикубанский район, ул. Пригородная, участок 3	133.6 кв.м	—	—	Жилой дом	5106710.58
4010	23:43:0118001:7627	Здание	Краснодарский край, г. Краснодар, ул. Пригородная	87.0 кв.м	—	—	Нежилое здание	2679121.5

Начальник отдела		<u>С. П. Черечеча</u>
полное наименование должности	подпись	инициалы, фамилия

М.П.

КАДАСТРОВЫЙ ПЛАН ТЕРРИТОРИИ

Лист № 572	раздела 1	Всего листов раздела 1: 577	Всего разделов: 9	Всего листов: 2092
------------	-----------	-----------------------------	-------------------	--------------------

"14" января 2020 г. № 23/ИСХ/20-28715

Номер кадастрового квартала: 23:43:0118001

Номер п/п	Кадастровый номер объекта недвижимости	Вид объекта недвижимости	Адрес	Площадь или основная характеристика	Категория земель	Виды разрешенного использования	Назначение (проектируемое назначение)	Кадастровая стоимость (руб)
1	2	3	4	5	6	7	8	9
4011	23:43:0118001:7628	Здание	Краснодарский край, г. Краснодар, Прикубанский район, ул. Пригородная, участок 4	85.0 кв.м	—	—	Жилой дом	3573932.92
4012	23:43:0118001:7629	Здание	Краснодарский край, г. Краснодар, Прикубанский район, ул. Пригородная, участок 4	68.2 кв.м	—	—	Жилой дом	2867555.59
4013	23:43:0118001:7630	Здание	Краснодарский край, г. Краснодар, Прикубанский район, ул. Пригородная, участок 6	132.6 кв.м	—	—	Жилой дом	4507462.72
4014	23:43:0118001:7631	Здание	Краснодарский край, г. Краснодар, проезд 2-й Звенигородский, уч. 15	239.4 кв.м	—	—	Жилой дом	5746181.22
4015	23:43:0118001:7634	Сооружение	Краснодарский край, г. Краснодар, Прикубанский внутригородской округ, ул. им. Александра Покрышкина, д. б/н	Площадь застройки 48.6 кв. м.	—	—	Иные сооружения (БРП 10кВ №2025п)	—
4016	23:43:0118001:7635	Здание	Краснодарский край, г. Краснодар, Прикубанский район, ул. Пригородная, участок 11	65.5 кв.м	—	—	Жилой дом	—
4017	23:43:0118001:7636	Здание	Краснодарский край, г. Краснодар, Прикубанский район, ул. Пригородная, участок 11	89.6 кв.м	—	—	Жилой дом	—
4018	23:43:0118001:7637	Здание	Краснодарский край, г. Краснодар, Прикубанский район, ул. Пригородная, участок 2	105.3 кв.м	—	—	Жилой дом	—
4019	23:43:0118001:7638	Сооружение	Краснодарский край, г. Краснодар, Прикубанский внутригородской округ, ул. им. Александра Покрышкина, б/н	Протяженность 475 м.	—	—	Иные сооружения (Кабельные линии 2КЛ АСБл 3*240)	—

Начальник отдела		<u>С. П. Черечеча</u>
полное наименование должности	подпись	инициалы, фамилия

М.П.

КАДАСТРОВЫЙ ПЛАН ТЕРРИТОРИИ

Лист № 573	раздела 1	Всего листов раздела 1: 577	Всего разделов: 9	Всего листов: 2092
------------	-----------	-----------------------------	-------------------	--------------------

"14" января 2020 г. № 23/ИСХ/20-28715

Номер кадастрового квартала: 23:43:0118001

Номер п/п	Кадастровый номер объекта недвижимости	Вид объекта недвижимости	Адрес	Площадь или основная характеристика	Категория земель	Виды разрешенного использования	Назначение (проектируемое назначение)	Кадастровая стоимость (руб)
1	2	3	4	5	6	7	8	9
4020	23:43:0118001:7639	Сооружение	Краснодарский край, г. Краснодар, Прикубанский внутригородской округ, ул. им. Александра Покрышкина, д. б/н	Протяженность 847 м.	—	—	Иные сооружения(Тепловые сети)	—
4021	23:43:0118001:7642	Сооружение	Краснодарский край, г. Краснодар, Прикубанский внутригородской округ, ул. им. Александра Покрышкина, д. б/н	Площадь застройки 42.6 кв. м.	—	—	Иные сооружения (БРП 10кВ №2979п)	—
4022	23:43:0118001:7643	Сооружение	Краснодарский край, г. Краснодар, Прикубанский внутригородской округ, ул. им. Александра Покрышкина, д. б/н	Площадь застройки 27.6 кв. м.	—	—	Иные сооружения(БКТП 10/04 кВ №2980п)	—
4023	23:43:0118001:7644	Сооружение	Краснодарский край, г. Краснодар, Прикубанский внутригородской округ, ул. им. Александра Покрышкина, б/н	Площадь застройки 43.8 кв. м.	—	—	Иные сооружения (БРП 10кВ №2617п)	—
4024	23:43:0118001:7647	Здание	Краснодарский край, г. Краснодар, ул. Архангельская, уч. 37	109.3 кв.м	—	—	Жилой дом	—
4025	23:43:0118001:7648	Сооружение	Краснодарский край, г. Краснодар, Прикубанский округ, в районе Западного обхода по ул. Конгрессная, ул. Народная, ул. Семеновская, ул. Проезжая, ул. Средняя, ул. Византийская	Протяженность 596 м.	—	—	10.3. сооружения канализации	—
4026	23:43:0118001:7649	Здание	Краснодарский край, г. Краснодар, Прикубанский район, ул. Пригородная, участок 6	140.2 кв.м	—	—	Жилой дом	—

Начальник отдела		<u>С. П. Черечеча</u>
полное наименование должности	подпись	инициалы, фамилия

М.П.

КАДАСТРОВЫЙ ПЛАН ТЕРРИТОРИИ

Лист № 574	раздела 1	Всего листов раздела 1: 577	Всего разделов: 9	Всего листов: 2092
------------	-----------	-----------------------------	-------------------	--------------------

"14" января 2020 г. № 23/ИСХ/20-28715

Номер кадастрового квартала: 23:43:0118001

Номер п/п	Кадастровый номер объекта недвижимости	Вид объекта недвижимости	Адрес	Площадь или основная характеристика	Категория земель	Виды разрешенного использования	Назначение (проектируемое назначение)	Кадастровая стоимость (руб)
1	2	3	4	5	6	7	8	9
4027	23:43:0118001:7650	Здание	Краснодарский край, г. Краснодар, Прикубанский округ, ул. Голубиная, д. 39	411.9 кв.м	—	—	Жилой дом	—
4028	23:43:0118001:7651	Здание	Краснодарский край, г. Краснодар, Прикубанский район, ул. Пригородная, участок 14	72.7 кв.м	—	—	Жилой дом	—
4029	23:43:0118001:7652	Здание	Краснодарский край, г. Краснодар, Прикубанский район, ул. Пригородная, участок, 14	139.1 кв.м	—	—	Жилой дом	—
4030	23:43:0118001:7653	Здание	Краснодарский край, г. Краснодар, Прикубанский район, ул. Пригородная, участок 8	85.5 кв.м	—	—	Жилой дом	—
4031	23:43:0000000:1290	Сооружение	Краснодарский край, г. Краснодар, Прикубанский внутригородской округ, ул. им. Александра Покрышкина, д. 15	Протяженность 12828 м.	—	—	1.1 сооружения электроэнергетики	—
4032	23:43:0000000:2008	Сооружение	Краснодарский край, г.Краснодар, Прикубанский округ, ул.Пригородная, №б/н	Протяженность 1815 м.	—	—	Надземный газопровод высокого давления литер I	—
4033	23:43:0000000:2082	Сооружение	Краснодарский край, г.Краснодар, Прикубанский округ, ул.Дзержинского, д. б/н	Протяженность 651 м.	—	—	Подземный газопровод высокого давления литер I	—
4034	23:43:0000000:13473	Сооружение	Краснодарский край, г. Краснодар, Прикубанский внутригородской округ, 2 нити от ул. Апрельской, 2/2 по ул. Дорожная, ул. 3-я Трудовая, ул. 8-я Урожайная, ул.	Протяженность 14454 м.	—	—	Иное сооружение (сооружения коммунального хозяйства - водопровод)	—

Начальник отдела		<u>С. П. Черечеча</u>
полное наименование должности	подпись	инициалы, фамилия

М.П.

КАДАСТРОВЫЙ ПЛАН ТЕРРИТОРИИ

Лист № 575	раздела 1	Всего листов раздела 1: 577	Всего разделов: 9	Всего листов: 2092
------------	-----------	-----------------------------	-------------------	--------------------

"14" января 2020 г. № 23/ИСХ/20-28715

Номер кадастрового квартала: 23:43:0118001

Номер п/п	Кадастровый номер объекта недвижимости	Вид объекта недвижимости	Адрес	Площадь или основная характеристика	Категория земель	Виды разрешенного использования	Назначение (проектируемое назначение)	Кадастровая стоимость (руб)
1	2	3	4	5	6	7	8	9
			Большевицкая, ул. Нежная до пр. 1-й Пригородный, поворачивает до ул. им. Дзержинского, по ул. им. Дзержинского до ул. им. Сафонова, 1-я нить от ул. им. Сафонова по ул. им. Дзержинского до ул. Стахановской, 2-я нить от ул. им. Сафонова по ул. им. Нестерова до ул. им. Талаллихина					
4035	23:43:0000000:13544	Сооружение	Краснодарский край, г. Краснодар, от пр. им. Репина, д. 22 до ул. Краевой, д. 1	Протяженность 61995 м.	—	—	7.8. сооружение связи	—
4036	23:43:0000000:13766	Сооружение	Краснодарский край, г. Краснодар, Прикубанский внутригородской округ, ул. Дорожная, 1	Протяженность 657 м.	—	—	Иное сооружение (наружные сети дождевой канализации и КНС)	—
4037	23:43:0000000:15973	Сооружение	Краснодарский край, г. Краснодар, Прикубанский внутригородской округ, ул. им. Александра Покрышкина, 15	Протяженность 776 м.	—	—	Канализация	—
4038	23:43:0000000:15974	Сооружение	Краснодарский край, г. Краснодар, Прикубанский внутригородской округ, ул. Покрышкина	Протяженность 353 м.	—	—	Канализация	—

Начальник отдела		<u>С. П. Черечеча</u>
полное наименование должности	подпись	инициалы, фамилия

М.П.

КАДАСТРОВЫЙ ПЛАН ТЕРРИТОРИИ

Лист № 576	раздела 1	Всего листов раздела 1: 577	Всего разделов: 9	Всего листов: 2092
------------	-----------	-----------------------------	-------------------	--------------------

"14" января 2020 г. № 23/ИСХ/20-28715

Номер кадастрового квартала: 23:43:0118001

Номер п/п	Кадастровый номер объекта недвижимости	Вид объекта недвижимости	Адрес	Площадь или основная характеристика	Категория земель	Виды разрешенного использования	Назначение (проектируемое назначение)	Кадастровая стоимость (руб)
1	2	3	4	5	6	7	8	9
4039	23:43:0000000:16109	Сооружение	Краснодарский край, г. Краснодар, Прикубанский внутригородской округ, ул. им. Александра Покрышкина	Протяженность 693 м.	—	—	Водопровод	—
4040	23:43:0000000:16365	Сооружение	Российская Федерация, Краснодарский край, автодорога "Подъезд к г. Краснодару от автомагистрали М-4 "Дон", км 4+700	Протяженность 13779 м.	—	—	7.4. сооружения дорожного транспорта	—
4041	23:43:0000000:16828	Сооружение	Российская Федерация, Краснодарский край, муниципальное образование г. Краснодар	Протяженность 24163 м.	—	—	7.4. сооружения дорожного транспорта	—
4042	23:43:0000000:20014	Сооружение	Краснодарский край, г. Краснодар, Прикубанский внутригородской округ, ул. им. Александра Покрышкина, д. б/н	Протяженность 1707 м.	—	—	Иное сооружение (Кабельные линии 2КЛ АПвПу2г-10 3*(1*240/70))	—
4043	23:43:0000000:20015	Сооружение	Краснодарский край, г. Краснодар, Прикубанский внутригородской округ, ул. им. Александра Покрышкина, д. б/н	Протяженность 4851 м.	—	—	Иные сооружения (Кабельные линии 2КЛ АПвПу2г-10 3*(1*500/35))	—
4044	23:43:0000000:20016	Сооружение	Краснодарский край, г. Краснодар, Прикубанский внутригородской округ, ул. им. Александра Покрышкина, д. б/н	Протяженность 3239 м.	—	—	Иные сооружения (Кабельные линии 2КЛ АПвПу2г-10 3*(1*500/35))	—
4045	23:43:0000000:20023	Сооружение	Краснодарский край, г. Краснодар, Прикубанский округ, в районе Западного обхода по ул. Конгрессная, ул. Народная, ул.	Протяженность 3645 м.	—	—	10.3. сооружения канализации	—

Начальник отдела		<u>С. П. Черечеча</u>
полное наименование должности	подпись	инициалы, фамилия

М.П.

КАДАСТРОВЫЙ ПЛАН ТЕРРИТОРИИ

Лист № 577	раздела 1	Всего листов раздела 1: 577	Всего разделов: 9	Всего листов: 2092
------------	-----------	-----------------------------	-------------------	--------------------

"14" января 2020 г. № 23/ИСХ/20-28715

Номер кадастрового квартала: 23:43:0118001

Номер п/п	Кадастровый номер объекта недвижимости	Вид объекта недвижимости	Адрес	Площадь или основная характеристика	Категория земель	Виды разрешенного использования	Назначение (проектируемое назначение)	Кадастровая стоимость (руб)
1	2	3	4	5	6	7	8	9
			Семеновская, ул. Проезжая, ул. Средняя, ул. Византийская					

Категория земель - цифрами обозначено:

2 - Земли населенных пунктов

Начальник отдела		<u>С. П. Черечеча</u>
полное наименование должности	подпись	инициалы, фамилия

М.П.


КАДАСТРОВЫЙ ПЛАН ТЕРРИТОРИИ

Лист № 1	раздела 2	Всего листов раздела 2: 1	Всего разделов: 9	Всего листов: 2092
----------	-----------	---------------------------	-------------------	--------------------

"14" января 2020 г. № 23/ИСХ/20-28715

Номер кадастрового квартала: 23:43:0118001

План (чертеж, схема) объектов недвижимости, расположенных в кадастровом квартале:



Масштаб: 1:50000

Начальник отдела		<u>С. П. Черечеча</u>
полное наименование должности	подпись	инициалы, фамилия

М.П.


КАДАСТРОВЫЙ ПЛАН ТЕРРИТОРИИ

Лист № 1	раздела 3	Всего листов раздела 3: 1	Всего разделов: 9	Всего листов: 2092
----------	-----------	---------------------------	-------------------	--------------------

"14" января 2020 г. № 23/ИСХ/20-28715

Номер кадастрового квартала: 23:43:0118001

План (чертеж, схема) границ между субъектами Российской Федерации, границ муниципальных образований, границ населенных пунктов, расположенных в кадастровом квартале:



Масштаб: 1:50000

Начальник отдела		<u>С. П. Черечеча</u>
полное наименование должности	подпись	инициалы, фамилия

М.П.

КАДАСТРОВЫЙ ПЛАН ТЕРРИТОРИИ

Лист № 1	раздела 7	Всего листов раздела 7: 1	Всего разделов: 9	Всего листов: 2092
----------	-----------	---------------------------	-------------------	--------------------

"14" января 2020 г. № 23/ИСХ/20-28715

Номер кадастрового квартала: 23:43:0118001

Общая информация о зонах с особыми условиями использования территорий, территориальных зонах, территориях объектов культурного наследия, территориях опережающего социально-экономического развития, зонах территориального развития в Российской Федерации, об игорных зонах, о лесничествах, лесопарках, об особо охраняемых природных территориях, особых экономических зонах, охотничьих угодьях, о земельных участках, подлежащих образованию в соответствии с утвержденным проектом межевания территории, о береговых линиях (границе водного объекта), единицах кадастрового деления:

Номер п/п	Реестровый (учетный, условный) номер	Дата присвоения	Индивидуальное обозначение зоны или территории, тип и наименование водного объекта, наименование единицы кадастрового деления
1	2	3	4
1	23:43:0118001		граница кадастрового квартала
2	23.43.2.114		граница зоны с особыми условиями использования территории Часть охранной зоны объекта сооружения связи "Строительство ВОЛС в г. Краснодар"
3	23.43.2.1394		граница зоны с особыми условиями использования территории Охранная зона объекта электросетевого хозяйства "ВЛ-10 кВ ТП-1317п - 585 ул. Пожарского "Энка"
4	23.43.2.2345		граница зоны с особыми условиями использования территории Санитарно-защитная зона для ООО "Автоцентр Юг-Авто Краснодар", расположенного по адресу: Краснодарский край, г.Краснодар, ул.Дзержинского, 229/1 (кадастровые номера участков 23:43:0118001:3891, 23:43:0118001:351)
5	23.43.2.1856		граница зоны с особыми условиями использования территории Охранная зона объекта электросетевого хозяйства "ВЛИ-0,4кВ от ТП-723, протяж.трассы - 0,1045 км."
6	23.43.2.2311		граница зоны с особыми условиями использования территории Охранная зона объекта электросетевого хозяйства "ВЛ-0,4 кВ ТП-1268"
7	23.43.2.2156		граница зоны с особыми условиями использования территории Охранная зона объекта электросетевого хозяйства ВЛ-10 кВ от ТП-1265 в сторону ТП-585/ТП-660
8	23.43.2.2160		граница зоны с особыми условиями использования территории Охранная зона объекта электросетевого хозяйства ВЛ-10 кВ от ТП-1265 в сторону ТП-1569п
9	23.43.2.1367		граница зоны с особыми условиями использования территории Охранная зона объекта электросетевого хозяйства ВЛ-10 кВ КРН2-ТП-892-ТП-786п -ТП-754п
10	23.43.2.391		граница зоны с особыми условиями использования территории границы части (контур 2) водоохранной зоны реки Осечки в городе Краснодаре Краснодарского края (всего контуров 2)
11	23.43.2.390		граница зоны с особыми условиями использования территории границы части (контур 2) прибрежной защитной полосы реки Осечки в городе Краснодаре Краснодарского края (всего контуров 2)
12	23.43.2.392		граница зоны с особыми условиями использования территории границы части (контур 1) прибрежной защитной полосы реки Осечки в городе Краснодаре Краснодарского края (всего контуров 2)
13	23.43.2.389		граница зоны с особыми условиями использования территории границы части (контур 1) водоохранной зоны реки Осечки в городе Краснодар Краснодарского края (всего контуров 2)

Начальник отдела		<u>С. П. Черечеча</u>
полное наименование должности	подпись	инициалы, фамилия

М.П.

КАДАСТРОВЫЙ ПЛАН ТЕРРИТОРИИ

Лист № 1	раздела 8	Всего листов раздела 8: 566	Всего разделов: 9	Всего листов: 2092
----------	-----------	-----------------------------	-------------------	--------------------

"14" января 2020 г. № 23/ИСХ/20-28715

Номер кадастрового квартала: 23:43:0118001

Описание местоположения границ земельных участков

Сведения о характерных точках границ земельных участков					
Кадастровый номер земельного участка	Номера точек	Координаты		Описание закрепления на местности	Средняя квадратическая погрешность определения координат характерных точек границ земельного участка, м
		X	Y		
1	2	3	4	5	6
23:43:0118001:3	1.1	485882.23	1378678.12	Закрепление отсутствует	0.10
23:43:0118001:3	1.2	485879.62	1378685.89	Закрепление отсутствует	0.10
23:43:0118001:3	1.3	485875.47	1378698.29	Закрепление отсутствует	0.10
23:43:0118001:3	1.4	485850.82	1378690.68	Закрепление отсутствует	0.10
23:43:0118001:3	1.5	485832.62	1378684.88	Закрепление отсутствует	0.10
23:43:0118001:3	1.6	485829.08	1378674.72	Закрепление отсутствует	0.10
23:43:0118001:3	1.7	485828	1378673.57	Закрепление отсутствует	0.10
23:43:0118001:3	1.8	485825.99	1378672.03	Закрепление отсутствует	0.10
23:43:0118001:3	1.9	485824.83	1378671.19	Закрепление отсутствует	0.10
23:43:0118001:3	1.10	485822.54	1378670.08	Закрепление отсутствует	0.10
23:43:0118001:3	1.11	485820.61	1378669.56	Закрепление отсутствует	0.10
23:43:0118001:3	1.12	485819.18	1378669.41	Закрепление отсутствует	0.10
23:43:0118001:3	1.13	485825.77	1378658.63	Закрепление отсутствует	0.10
23:43:0118001:3	1.14	485832.57	1378647.53	Закрепление отсутствует	0.10
23:43:0118001:3	1.15	485845.79	1378655.94	Закрепление отсутствует	0.10
23:43:0118001:3	1.16	485853.86	1378653.35	Закрепление отсутствует	0.10
23:43:0118001:3	1.17	485875.52	1378664.66	Закрепление отсутствует	0.10
23:43:0118001:3	1.18	485871.82	1378671.78	Закрепление отсутствует	0.10
23:43:0118001:3	1.1	485882.23	1378678.12	Закрепление отсутствует	0.10
23:43:0118001:5	1.1	487769.63	1378447.76	Долговременный межевой знак	0.10
23:43:0118001:5	1.2	488095.48	1378493.56	Долговременный межевой знак	0.10
23:43:0118001:5	1.3	488071.12	1378652.23	Долговременный межевой знак	0.10
23:43:0118001:5	1.4	488112.47	1378667.16	Долговременный межевой знак	0.10
23:43:0118001:5	1.5	488111.68	1378669	Долговременный межевой знак	0.10
23:43:0118001:5	1.6	488094.29	1378709.73	Долговременный межевой знак	0.10
23:43:0118001:5	1.7	488105.88	1378712.02	Долговременный межевой знак	0.10
23:43:0118001:5	1.8	488113.39	1378722.32	Долговременный межевой знак	0.10
23:43:0118001:5	1.9	488113.09	1378725.35	Долговременный межевой знак	0.10
23:43:0118001:5	1.10	488162.81	1378733.72	Долговременный межевой знак	0.10

Начальник отдела		<u>С. П. Черечеча</u>
полное наименование должности	подпись	инициалы, фамилия

М.П.

КАДАСТРОВЫЙ ПЛАН ТЕРРИТОРИИ

Лист № 2	раздела 8	Всего листов раздела 8: 566	Всего разделов: 9	Всего листов: 2092
----------	-----------	-----------------------------	-------------------	--------------------

"14" января 2020 г. № 23/ИСХ/20-28715

Номер кадастрового квартала: 23:43:0118001

Кадастровый номер земельного участка	Номера точек	Координаты		Описание закрепления на местности	Средняя квадратическая погрешность определения координат характерных точек границ земельного участка, м
		X	Y		
1	2	3	4	5	6
23:43:0118001:5	1.11	488172.68	1378735.37	Долговременный межевой знак	0.10
23:43:0118001:5	1.12	488161.14	1378802.72	Долговременный межевой знак	0.10
23:43:0118001:5	1.13	488150.37	1378801.55	Долговременный межевой знак	0.10
23:43:0118001:5	1.14	488104.55	1378797.29	Долговременный межевой знак	0.10
23:43:0118001:5	1.15	488094.86	1378853.45	Долговременный межевой знак	0.10
23:43:0118001:5	1.16	488030.92	1378843.13	Долговременный межевой знак	0.10
23:43:0118001:5	1.17	487909.35	1378826.55	Долговременный межевой знак	0.10
23:43:0118001:5	1.18	487908.72	1378830.50	Долговременный межевой знак	0.10
23:43:0118001:5	1.19	487873.30	1378824.82	Долговременный межевой знак	0.10
23:43:0118001:5	1.20	487873.93	1378820.87	Долговременный межевой знак	0.10
23:43:0118001:5	1.21	487763.85	1378800	Долговременный межевой знак	0.10
23:43:0118001:5	1.1	487769.63	1378447.76	Долговременный межевой знак	0.10
23:43:0118001:7	1.1	487275.73	1378916.32	Долговременный межевой знак	0.10
23:43:0118001:7	1.2	487226.27	1378908.92	Долговременный межевой знак	0.10
23:43:0118001:7	1.3	487241.04	1378810.01	Долговременный межевой знак	0.10
23:43:0118001:7	1.4	487290.50	1378817.41	Долговременный межевой знак	0.10
23:43:0118001:7	1.1	487275.73	1378916.32	Долговременный межевой знак	0.10
23:43:0118001:9	1.1	488113.28	1378925.61	—	0.10
23:43:0118001:9	1.2	488104.81	1378991.09	—	0.10
23:43:0118001:9	1.3	488080.19	1378984.09	—	0.10
23:43:0118001:9	1.4	488060.97	1378979.90	—	0.10
23:43:0118001:9	1.5	488064.29	1378919.45	—	0.10
23:43:0118001:9	1.6	488088.72	1378922.61	—	0.10
23:43:0118001:9	1.1	488113.28	1378925.61	—	0.10
23:43:0118001:15	1.1	488181.87	1378675.75	—	0.20
23:43:0118001:15	1.2	488172.68	1378735.37	—	0.20
23:43:0118001:15	1.3	488113.09	1378725.35	—	0.20
23:43:0118001:15	1.4	488113.39	1378722.33	—	0.20
23:43:0118001:15	1.5	488105.88	1378712.02	—	0.20

Начальник отдела		<u>С. П. Черечеча</u>
полное наименование должности	подпись	инициалы, фамилия

М.П.

КАДАСТРОВЫЙ ПЛАН ТЕРРИТОРИИ

Лист № 3	раздела 8	Всего листов раздела 8: 566	Всего разделов: 9	Всего листов: 2092
----------	-----------	-----------------------------	-------------------	--------------------

"14" января 2020 г. № 23/ИСХ/20-28715

Номер кадастрового квартала: 23:43:0118001

Кадастровый номер земельного участка	Номера точек	Координаты		Описание закрепления на местности	Средняя квадратическая погрешность определения координат характерных точек границ земельного участка, м
		X	Y		
1	2	3	4	5	6
23:43:0118001:15	1.6	488094.29	1378709.73	—	0.20
23:43:0118001:15	1.7	488111.68	1378669	—	0.20
23:43:0118001:15	1.8	488112.46	1378667.16	—	0.10
23:43:0118001:15	1.1	488181.87	1378675.75	—	0.20
23:43:0118001:17	1.1	488233.21	1376342.41	—	0.10
23:43:0118001:17	1.2	488225.14	1376360.72	—	0.10
23:43:0118001:17	1.3	488188.54	1376344.58	—	0.10
23:43:0118001:17	1.4	488196.61	1376326.27	—	0.10
23:43:0118001:17	1.1	488233.21	1376342.41	—	0.10
23:43:0118001:19	1.1	488131.82	1376341.42	—	0.10
23:43:0118001:19	1.2	488115.68	1376378.02	Временный межевой знак	0.10
23:43:0118001:19	1.3	488097.38	1376369.95	Временный межевой знак	0.10
23:43:0118001:19	1.4	488113.52	1376333.35	—	0.10
23:43:0118001:19	1.1	488131.82	1376341.42	—	0.10
23:43:0118001:22	1.1	488480.15	1376495.05	—	0.10
23:43:0118001:22	1.2	488463.99	1376531.66	—	0.10
23:43:0118001:22	1.3	488445.70	1376523.59	—	0.10
23:43:0118001:22	1.4	488461.84	1376486.98	—	0.10
23:43:0118001:22	1.1	488480.15	1376495.05	—	0.10
23:43:0117059:23	1.1	488109.18	1378621.37	Временный межевой знак	0.10
23:43:0117059:23	1.2	488103.30	1378657.29	Временный межевой знак	0.10
23:43:0117059:23	1.3	488078.96	1378654.23	Временный межевой знак	0.10
23:43:0117059:23	1.4	488082.12	1378617.24	Временный межевой знак	0.10
23:43:0117059:23	1.1	488109.18	1378621.37	Временный межевой знак	0.10
23:43:0118001:26	1.1	488164.33	1376399.48	—	0.10
23:43:0118001:26	1.2	488180.47	1376362.87	—	0.10
23:43:0118001:26	1.3	488162.16	1376354.80	—	0.01

Начальник отдела		<u>С. П. Черечеча</u>
полное наименование должности	подпись	инициалы, фамилия

М.П.

КАДАСТРОВЫЙ ПЛАН ТЕРРИТОРИИ

Лист № 4	раздела 8	Всего листов раздела 8: 566	Всего разделов: 9	Всего листов: 2092
----------	-----------	-----------------------------	-------------------	--------------------

"14" января 2020 г. № 23/ИСХ/20-28715

Номер кадастрового квартала: 23:43:0118001

Кадастровый номер земельного участка	Номера точек	Координаты		Описание закрепления на местности	Средняя квадратическая погрешность определения координат характерных точек границ земельного участка, м
		X	Y		
1	2	3	4	5	6
23:43:0118001:26	1.4	488146.02	1376391.40	—	0.01
23:43:0118001:26	1.1	488164.33	1376399.48	—	0.10
23:43:0118001:27	1.1	488489.82	1376324.43	—	0.01
23:43:0118001:27	1.2	488508.12	1376332.51	—	0.10
23:43:0118001:27	1.3	488491.97	1376369.11	—	0.10
23:43:0118001:27	1.4	488473.67	1376361.04	—	0.10
23:43:0118001:27	1.1	488489.82	1376324.43	—	0.01
23:43:0118001:28	1.1	488421.19	1376294.16	—	0.10
23:43:0118001:28	1.2	488439.50	1376302.24	—	0.10
23:43:0118001:28	1.3	488423.34	1376338.84	—	0.10
23:43:0118001:28	1.4	488405.04	1376330.77	—	0.10
23:43:0118001:28	1.1	488421.19	1376294.16	—	0.10
23:43:0118001:29	1.1	488360.38	1376332.92	—	0.10
23:43:0118001:29	1.2	488368.45	1376314.62	—	0.10
23:43:0118001:29	1.3	488386.74	1376322.70	—	0.10
23:43:0118001:29	1.4	488405.04	1376330.77	—	0.10
23:43:0118001:29	1.5	488396.98	1376349.07	—	0.10
23:43:0118001:29	1.1	488360.38	1376332.92	—	0.10
23:43:0118001:30	1.1	488164.11	1376268.21	—	0.10
23:43:0118001:30	1.2	488156.03	1376286.52	—	0.01
23:43:0118001:30	1.3	488119.44	1376270.37	—	0.01
23:43:0118001:30	1.4	488127.51	1376252.07	—	0.01
23:43:0118001:30	1.1	488164.11	1376268.21	—	0.10
23:43:0118001:31	1.1	488226.74	1376208.40	—	0.10
23:43:0118001:31	1.2	488245.05	1376216.48	—	0.10

Начальник отдела		<u>С. П. Черечеча</u>
полное наименование должности	подпись	инициалы, фамилия

М.П.

КАДАСТРОВЫЙ ПЛАН ТЕРРИТОРИИ

Лист № 5	раздела 8	Всего листов раздела 8: 566	Всего разделов: 9	Всего листов: 2092
----------	-----------	-----------------------------	-------------------	--------------------

"14" января 2020 г. № 23/ИСХ/20-28715

Номер кадастрового квартала: 23:43:0118001

Кадастровый номер земельного участка	Номера точек	Координаты		Описание закрепления на местности	Средняя квадратическая погрешность определения координат характерных точек границ земельного участка, м
		X	Y		
1	2	3	4	5	6
23:43:0118001:31	1.3	488228.91	1376253.07	—	0.10
23:43:0118001:31	1.4	488210.60	1376245	—	0.10
23:43:0118001:31	1.1	488226.74	1376208.40	—	0.10
23:43:0118001:35	1.1	487990.72	1376147.60	—	0.01
23:43:0118001:35	1.2	487974.58	1376184.20	—	0.01
23:43:0118001:35	1.3	487956.29	1376176.13	—	0.01
23:43:0118001:35	1.4	487972.43	1376139.53	—	0.01
23:43:0118001:35	1.1	487990.72	1376147.60	—	0.01
23:43:0118001:36	1.1	488009.03	1376155.67	—	—
23:43:0118001:36	1.2	487992.89	1376192.27	—	—
23:43:0118001:36	1.3	487974.58	1376184.20	—	—
23:43:0118001:36	1.4	487990.72	1376147.60	—	—
23:43:0118001:36	1.1	488009.03	1376155.67	—	—
23:43:0118001:37	1.1	488006.88	1376111	—	—
23:43:0118001:37	1.2	487990.72	1376147.60	—	—
23:43:0118001:37	1.3	487972.43	1376139.53	—	—
23:43:0118001:37	1.4	487988.57	1376102.93	—	—
23:43:0118001:37	1.1	488006.88	1376111	—	—
23:43:0118001:38	1.1	488249.36	1376305.82	Долговременный межевой знак	0.10
23:43:0118001:38	1.2	488257.43	1376287.52	—	0.10
23:43:0118001:38	1.3	488220.82	1376271.37	—	0.10
23:43:0118001:38	1.4	488212.75	1376289.67	Долговременный межевой знак	0.10
23:43:0118001:38	1.1	488249.36	1376305.82	Долговременный межевой знак	0.10
23:43:0118001:40	1.1	488249.36	1376305.82	Долговременный межевой знак	0.10
23:43:0118001:40	1.2	488241.28	1376324.12	—	0.10
23:43:0118001:40	1.3	488204.68	1376307.98	—	0.10

Начальник отдела		<u>С. П. Черечеча</u>
полное наименование должности	подпись	инициалы, фамилия

М.П.

КАДАСТРОВЫЙ ПЛАН ТЕРРИТОРИИ

Лист № 6	раздела 8	Всего листов раздела 8: 566	Всего разделов: 9	Всего листов: 2092
----------	-----------	-----------------------------	-------------------	--------------------

"14" января 2020 г. № 23/ИСХ/20-28715

Номер кадастрового квартала: 23:43:0118001

Кадастровый номер земельного участка	Номера точек	Координаты		Описание закрепления на местности	Средняя квадратическая погрешность определения координат характерных точек границ земельного участка, м
		X	Y		
1	2	3	4	5	6
23:43:0118001:40	1.4	488212.75	1376289.67	Долговременный межевой знак	0.10
23:43:0118001:40	1.1	488249.36	1376305.82	Долговременный межевой знак	0.10
23:43:0118001:41	1.1	488445.70	1376523.59	—	0.10
23:43:0118001:41	1.2	488427.40	1376515.51	—	0.10
23:43:0118001:41	1.3	488443.54	1376478.91	—	0.10
23:43:0118001:41	1.4	488461.84	1376486.98	—	0.10
23:43:0118001:41	1.1	488445.70	1376523.59	—	0.10
23:43:0118001:42	1.1	488198.76	1376370.94	—	0.10
23:43:0118001:42	1.2	488182.62	1376407.55	—	0.10
23:43:0118001:42	1.3	488164.33	1376399.48	—	0.10
23:43:0118001:42	1.4	488180.47	1376362.87	—	0.10
23:43:0118001:42	1.1	488198.76	1376370.94	—	0.10
23:43:0118001:43	1.1	488338.58	1376345.17	—	0.10
23:43:0118001:43	1.2	488330.51	1376363.47	—	0.10
23:43:0118001:43	1.3	488293.90	1376347.33	—	0.10
23:43:0118001:43	1.4	488301.98	1376329.03	—	0.10
23:43:0118001:43	1.1	488338.58	1376345.17	—	0.10
23:43:0118001:44	1.1	488322.44	1376381.77	—	0.10
23:43:0118001:44	1.2	488314.37	1376400.07	—	0.10
23:43:0118001:44	1.3	488277.76	1376383.93	—	0.01
23:43:0118001:44	1.4	488285.83	1376365.63	—	0.10
23:43:0118001:44	1.1	488322.44	1376381.77	—	0.10
23:43:0118001:47	1.1	488401.29	1376438.42	—	0.10
23:43:0118001:47	1.2	488393.22	1376456.72	—	0.10
23:43:0118001:47	1.3	488374.92	1376448.64	—	0.10
23:43:0118001:47	1.4	488356.61	1376440.57	—	0.10

Начальник отдела		<u>С. П. Черечеча</u>
полное наименование должности	подпись	инициалы, фамилия

М.П.

КАДАСТРОВЫЙ ПЛАН ТЕРРИТОРИИ

Лист № 7	раздела 8	Всего листов раздела 8: 566	Всего разделов: 9	Всего листов: 2092
----------	-----------	-----------------------------	-------------------	--------------------

"14" января 2020 г. № 23/ИСХ/20-28715

Номер кадастрового квартала: 23:43:0118001

Кадастровый номер земельного участка	Номера точек	Координаты		Описание закрепления на местности	Средняя квадратическая погрешность определения координат характерных точек границ земельного участка, м
		X	Y		
1	2	3	4	5	6
23:43:0118001:47	1.5	488364.68	1376422.27	—	0.10
23:43:0118001:47	1.1	488401.29	1376438.42	—	0.10
23:43:0118001:48	1.1	488257.43	1376287.52	—	0.10
23:43:0118001:48	1.2	488265.50	1376269.22	—	0.10
23:43:0118001:48	1.3	488247.20	1376261.15	—	0.10
23:43:0118001:48	1.4	488228.91	1376253.07	—	0.10
23:43:0118001:48	1.5	488220.82	1376271.37	—	0.10
23:43:0118001:48	1.1	488257.43	1376287.52	—	0.10
23:43:0118001:50	1.1	488131.82	1376341.42	—	0.10
23:43:0118001:50	1.2	488139.89	1376323.11	—	0.10
23:43:0118001:50	1.3	488103.29	1376306.97	—	0.01
23:43:0118001:50	1.4	488095.22	1376325.28	—	0.01
23:43:0118001:50	1.5	488113.52	1376333.35	—	0.10
23:43:0118001:50	1.1	488131.82	1376341.42	—	0.10
23:43:0118001:52	1.1	488225.14	1376360.72	—	0.10
23:43:0118001:52	1.2	488217.07	1376379.02	—	0.10
23:43:0118001:52	1.3	488198.76	1376370.94	—	0.10
23:43:0118001:52	1.4	488180.47	1376362.87	—	0.10
23:43:0118001:52	1.5	488188.54	1376344.58	—	0.10
23:43:0118001:52	1.1	488225.14	1376360.72	—	0.10
23:43:0118001:53	1.1	488235.24	1376430.75	—	0.10
23:43:0118001:53	1.2	488253.54	1376438.83	—	0.01
23:43:0118001:53	1.3	488269.69	1376402.22	—	0.01
23:43:0118001:53	1.4	488251.39	1376394.15	—	0.10
23:43:0118001:53	1.1	488235.24	1376430.75	—	0.10

Начальник отдела		<u>С. П. Черечеча</u>
полное наименование должности	подпись	инициалы, фамилия

М.П.

КАДАСТРОВЫЙ ПЛАН ТЕРРИТОРИИ

Лист № 8	раздела 8	Всего листов раздела 8: 566	Всего разделов: 9	Всего листов: 2092
----------	-----------	-----------------------------	-------------------	--------------------

"14" января 2020 г. № 23/ИСХ/20-28715

Номер кадастрового квартала: 23:43:0118001

Кадастровый номер земельного участка	Номера точек	Координаты		Описание закрепления на местности	Средняя квадратическая погрешность определения координат характерных точек границ земельного участка, м
		X	Y		
1	2	3	4	5	6
23:43:0118001:54	1.1	488508.12	1376332.51	—	0.10
23:43:0118001:54	1.2	488524.31	1376339.65	—	0.10
23:43:0118001:54	1.3	488519.68	1376374.05	—	0.10
23:43:0118001:54	1.4	488491.97	1376369.11	—	0.10
23:43:0118001:54	1.1	488508.12	1376332.51	—	0.10
23:43:0118001:60	1.1	488421.19	1376294.16	—	0.10
23:43:0118001:60	1.2	488402.89	1376286.09	—	0.10
23:43:0118001:60	1.3	488386.74	1376322.70	—	0.10
23:43:0118001:60	1.4	488405.04	1376330.77	—	0.10
23:43:0118001:60	1.1	488421.19	1376294.16	—	0.10
23:43:0118001:62	1.1	488273.44	1376294.58	—	0.10
23:43:0118001:62	1.2	488265.37	1376312.89	—	0.10
23:43:0118001:62	1.3	488301.98	1376329.03	—	0.10
23:43:0118001:62	1.4	488310.05	1376310.72	—	0.10
23:43:0118001:62	1.1	488273.44	1376294.58	—	0.10
23:43:0118001:63	1.1	488139.89	1376323.11	—	0.10
23:43:0118001:63	1.2	488147.96	1376304.82	—	0.01
23:43:0118001:63	1.3	488111.37	1376288.67	—	0.01
23:43:0118001:63	1.4	488103.29	1376306.97	—	0.01
23:43:0118001:63	1.1	488139.89	1376323.11	—	0.10
23:43:0118001:66	1.1	488247.20	1376261.15	—	0.10
23:43:0118001:66	1.2	488263.34	1376224.55	—	0.10
23:43:0118001:66	1.3	488245.05	1376216.48	—	0.10
23:43:0118001:66	1.4	488228.91	1376253.07	—	0.10
23:43:0118001:66	1.1	488247.20	1376261.15	—	0.10

Начальник отдела		<u>С. П. Черечеча</u>
полное наименование должности	подпись	инициалы, фамилия

М.П.

КАДАСТРОВЫЙ ПЛАН ТЕРРИТОРИИ

Лист № 9	раздела 8	Всего листов раздела 8: 566	Всего разделов: 9	Всего листов: 2092
----------	-----------	-----------------------------	-------------------	--------------------

"14" января 2020 г. № 23/ИСХ/20-28715

Номер кадастрового квартала: 23:43:0118001

Кадастровый номер земельного участка	Номера точек	Координаты		Описание закрепления на местности	Средняя квадратическая погрешность определения координат характерных точек границ земельного участка, м
		X	Y		
1	2	3	4	5	6
23:43:0118001:70	1.1	488168.08	1376291.83	—	0.10
23:43:0118001:70	1.2	488176.15	1376273.53	—	0.10
23:43:0118001:70	1.3	488212.75	1376289.67	Долговременный межевой знак	0.10
23:43:0118001:70	1.4	488204.68	1376307.98	—	0.10
23:43:0118001:70	1.1	488168.08	1376291.83	—	0.10
23:43:0118001:71	1.1	488168.08	1376291.83	—	0.10
23:43:0118001:71	1.2	488160.01	1376310.13	—	0.30
23:43:0118001:71	1.3	488196.61	1376326.27	—	0.10
23:43:0118001:71	1.4	488204.68	1376307.98	—	0.10
23:43:0118001:71	1.1	488168.08	1376291.83	—	0.10
23:43:0118001:72	1.1	488009.03	1376155.67	—	0.01
23:43:0118001:72	1.2	487990.72	1376147.60	—	0.01
23:43:0118001:72	1.3	488006.88	1376111	—	0.01
23:43:0118001:72	1.4	488025.17	1376119.08	—	0.30
23:43:0118001:72	1.1	488009.03	1376155.67	—	0.01
23:43:0118001:73	1.1	488249.23	1376349.48	—	0.10
23:43:0118001:73	1.2	488257.30	1376331.18	—	0.10
23:43:0118001:73	1.3	488293.90	1376347.33	—	0.10
23:43:0118001:73	1.4	488285.83	1376365.63	—	0.10
23:43:0118001:73	1.1	488249.23	1376349.48	—	0.10
23:43:0118001:74	1.1	488393.22	1376456.72	—	0.10
23:43:0118001:74	1.2	488377.07	1376493.32	—	0.10
23:43:0118001:74	1.3	488358.77	1376485.25	—	0.10
23:43:0118001:74	1.4	488374.92	1376448.64	—	0.10
23:43:0118001:74	1.1	488393.22	1376456.72	—	0.10

Начальник отдела		<u>С. П. Черечеча</u>
полное наименование должности	подпись	инициалы, фамилия

М.П.

КАДАСТРОВЫЙ ПЛАН ТЕРРИТОРИИ

Лист № 10	раздела 8	Всего листов раздела 8: 566	Всего разделов: 9	Всего листов: 2092
-----------	-----------	-----------------------------	-------------------	--------------------

"14" января 2020 г. № 23/ИСХ/20-28715

Номер кадастрового квартала: 23:43:0118001

Кадастровый номер земельного участка	Номера точек	Координаты		Описание закрепления на местности	Средняя квадратическая погрешность определения координат характерных точек границ земельного участка, м
		X	Y		
1	2	3	4	5	6
23:43:0118001:75	1.1	487972.43	1376139.53	—	0.01
23:43:0118001:75	1.2	487988.57	1376102.93	—	0.10
23:43:0118001:75	1.3	487970.27	1376094.86	—	0.10
23:43:0118001:75	1.4	487954.12	1376131.46	—	0.01
23:43:0118001:75	1.1	487972.43	1376139.53	—	0.01
23:43:0118001:76	1.1	488265.37	1376312.89	—	0.10
23:43:0118001:76	1.2	488257.30	1376331.18	—	0.10
23:43:0118001:76	1.3	488293.90	1376347.33	—	0.10
23:43:0118001:76	1.4	488301.98	1376329.03	—	0.10
23:43:0118001:76	1.1	488265.37	1376312.89	—	0.10
23:43:0118001:77	1.1	488515.76	1376401.47	—	0.10
23:43:0118001:77	1.2	488519.94	1376374.09	—	0.10
23:43:0118001:77	1.3	488491.97	1376369.11	—	0.10
23:43:0118001:77	1.4	488483.90	1376387.41	—	0.10
23:43:0118001:77	1.1	488515.76	1376401.47	—	0.10
23:43:0118001:81	1.1	488253.54	1376438.83	—	0.01
23:43:0118001:81	1.2	488271.85	1376446.90	—	0.01
23:43:0118001:81	1.3	488287.99	1376410.30	—	0.01
23:43:0118001:81	1.4	488269.69	1376402.22	—	0.01
23:43:0118001:81	1.1	488253.54	1376438.83	—	0.01
23:43:0118001:90	1.1	487722.09	1378951.31	—	0.10
23:43:0118001:90	1.2	487696.62	1378949.76	—	0.10
23:43:0118001:90	1.3	487697.14	1378942.09	—	0.10
23:43:0118001:90	1.4	487704.91	1378942.88	—	0.10
23:43:0118001:90	1.5	487706.56	1378918.15	—	0.10

Начальник отдела		<u>С. П. Черечеча</u>
полное наименование должности	подпись	инициалы, фамилия

М.П.

КАДАСТРОВЫЙ ПЛАН ТЕРРИТОРИИ

Лист № 11	раздела 8	Всего листов раздела 8: 566	Всего разделов: 9	Всего листов: 2092
-----------	-----------	-----------------------------	-------------------	--------------------

"14" января 2020 г. № 23/ИСХ/20-28715

Номер кадастрового квартала: 23:43:0118001

Кадастровый номер земельного участка	Номера точек	Координаты		Описание закрепления на местности	Средняя квадратическая погрешность определения координат характерных точек границ земельного участка, м
		X	Y		
1	2	3	4	5	6
23:43:0118001:90	1.6	487716.12	1378918.89	—	0.10
23:43:0118001:90	1.7	487714.93	1378936.79	—	0.10
23:43:0118001:90	1.8	487717.26	1378936.99	—	0.10
23:43:0118001:90	1.9	487717.04	1378944.83	—	0.10
23:43:0118001:90	1.10	487721.49	1378947.64	—	0.10
23:43:0118001:90	1.1	487722.09	1378951.31	—	0.10
23:43:0118001:93	1.1	486727.64	1378842.55	—	0.10
23:43:0118001:93	1.2	486662.42	1378830.79	—	0.10
23:43:0118001:93	1.3	486666.72	1378803.96	—	0.10
23:43:0118001:93	1.4	486677.75	1378735.03	Долговременный межевой знак	0.10
23:43:0118001:93	1.5	486727.25	1378741.51	Долговременный межевой знак	0.10
23:43:0118001:93	1.6	486742.46	1378743.50	—	0.10
23:43:0118001:93	1.7	486740.99	1378753.31	—	0.10
23:43:0118001:93	1.8	486728.63	1378835.95	—	0.10
23:43:0118001:93	1.1	486727.64	1378842.55	—	0.10
23:43:0118001:94	1.1	486727.64	1378842.55	—	0.10
23:43:0118001:94	1.2	486662.42	1378830.79	—	0.10
23:43:0118001:94	1.3	486661.09	1378839.17	Долговременный межевой знак	0.10
23:43:0118001:94	1.4	486726.61	1378849.46	—	0.10
23:43:0118001:94	1.1	486727.64	1378842.55	—	0.10
23:43:0118001:96	1.1	488362.79	1376290.28	—	0.10
23:43:0118001:96	1.2	488344.50	1376282.20	—	0.10
23:43:0118001:96	1.3	488352.57	1376263.90	—	0.10
23:43:0118001:96	1.4	488370.86	1376271.97	—	0.10
23:43:0118001:96	1.1	488362.79	1376290.28	—	0.10
23:43:0118001:97	1.1	488354.72	1376308.57	—	0.10

Начальник отдела		<u>С. П. Черечеча</u>
полное наименование должности	подпись	инициалы, фамилия

М.П.

КАДАСТРОВЫЙ ПЛАН ТЕРРИТОРИИ

Лист № 12	раздела 8	Всего листов раздела 8: 566	Всего разделов: 9	Всего листов: 2092
-----------	-----------	-----------------------------	-------------------	--------------------

"14" января 2020 г. № 23/ИСХ/20-28715

Номер кадастрового квартала: 23:43:0118001

Кадастровый номер земельного участка	Номера точек	Координаты		Описание закрепления на местности	Средняя квадратическая погрешность определения координат характерных точек границ земельного участка, м
		X	Y		
1	2	3	4	5	6
23:43:0118001:97	1.2	488336.42	1376300.50	—	0.10
23:43:0118001:97	1.3	488344.50	1376282.20	—	0.10
23:43:0118001:97	1.4	488362.79	1376290.28	—	0.10
23:43:0118001:97	1.1	488354.72	1376308.57	—	0.10
23:43:0118001:99	1.1	488352.57	1376263.90	—	0.10
23:43:0118001:99	1.2	488334.27	1376255.82	—	0.10
23:43:0118001:99	1.3	488318.12	1376292.43	—	0.10
23:43:0118001:99	1.4	488336.42	1376300.50	—	0.10
23:43:0118001:99	1.1	488352.57	1376263.90	—	0.10
23:43:0118001:104	1.1	488386.74	1376322.70	—	0.10
23:43:0118001:104	1.2	488402.89	1376286.09	—	0.10
23:43:0118001:104	1.3	488384.59	1376278.02	—	0.10
23:43:0118001:104	1.4	488368.45	1376314.62	—	0.10
23:43:0118001:104	1.1	488386.74	1376322.70	—	0.10
23:43:0118001:201	1.1	488306.29	1376418.38	—	0.01
23:43:0118001:201	1.2	488290.14	1376454.98	—	0.10
23:43:0118001:201	1.3	488271.85	1376446.90	—	0.01
23:43:0118001:201	1.4	488287.99	1376410.30	—	0.01
23:43:0118001:201	1.1	488306.29	1376418.38	—	0.01
23:43:0118001:237	1.1	487775.23	1378970.58	—	0.10
23:43:0118001:237	1.2	487768.42	1378964.70	—	0.10
23:43:0118001:237	1.3	487761.32	1378950.07	—	0.30
23:43:0118001:237	1.4	487761.95	1378940.04	—	0.30
23:43:0118001:237	1.5	487766.36	1378935.79	—	0.10
23:43:0118001:237	1.6	487767.99	1378903.82	—	0.30

Начальник отдела		<u>С. П. Черечеча</u>
полное наименование должности	подпись	инициалы, фамилия

М.П.

КАДАСТРОВЫЙ ПЛАН ТЕРРИТОРИИ

Лист № 13	раздела 8	Всего листов раздела 8: 566	Всего разделов: 9	Всего листов: 2092
-----------	-----------	-----------------------------	-------------------	--------------------

"14" января 2020 г. № 23/ИСХ/20-28715

Номер кадастрового квартала: 23:43:0118001

Кадастровый номер земельного участка	Номера точек	Координаты		Описание закрепления на местности	Средняя квадратическая погрешность определения координат характерных точек границ земельного участка, м
		X	Y		
1	2	3	4	5	6
23:43:0118001:237	1.7	487739.91	1378902.51	—	0.30
23:43:0118001:237	1.8	487739.63	1378906.12	—	0.10
23:43:0118001:237	1.9	487707.38	1378905.88	—	0.10
23:43:0118001:237	1.10	487706.48	1378918.14	—	0.10
23:43:0118001:237	1.11	487716.12	1378918.89	—	0.10
23:43:0118001:237	1.12	487714.93	1378936.79	—	0.30
23:43:0118001:237	1.13	487717.26	1378936.99	—	0.30
23:43:0118001:237	1.14	487717.04	1378944.83	—	0.30
23:43:0118001:237	1.15	487721.49	1378947.64	—	0.10
23:43:0118001:237	1.16	487722.67	1378950.38	—	0.30
23:43:0118001:237	1.17	487715.15	1378962.43	—	0.10
23:43:0118001:237	1.18	487706.54	1378967.10	—	0.10
23:43:0118001:237	1.19	487727.89	1378968.28	—	0.30
23:43:0118001:237	1.20	487724.05	1378965.15	—	0.30
23:43:0118001:237	1.21	487724.14	1378960.22	—	0.10
23:43:0118001:237	1.22	487732.66	1378946.56	—	0.30
23:43:0118001:237	1.23	487736.67	1378943.78	—	0.30
23:43:0118001:237	1.24	487747.79	1378944.24	—	0.30
23:43:0118001:237	1.25	487752.80	1378947.12	—	0.10
23:43:0118001:237	1.26	487759.36	1378960.75	—	0.10
23:43:0118001:237	1.27	487759.56	1378965.67	—	0.30
23:43:0118001:237	1.28	487753.93	1378969.50	—	0.30
23:43:0118001:237	1.1	487775.23	1378970.58	—	0.10
23:43:0118001:239	1.1	486273.34	1375760.41	—	—
23:43:0118001:239	1.2	486260.33	1375891.01	—	—

Начальник отдела		<u>С. П. Черечеча</u>
полное наименование должности	подпись	инициалы, фамилия

М.П.

КАДАСТРОВЫЙ ПЛАН ТЕРРИТОРИИ

Лист № 14	раздела 8	Всего листов раздела 8: 566	Всего разделов: 9	Всего листов: 2092
-----------	-----------	-----------------------------	-------------------	--------------------

"14" января 2020 г. № 23/ИСХ/20-28715

Номер кадастрового квартала: 23:43:0118001

Кадастровый номер земельного участка	Номера точек	Координаты		Описание закрепления на местности	Средняя квадратическая погрешность определения координат характерных точек границ земельного участка, м
		X	Y		
1	2	3	4	5	6
23:43:0118001:239	1.3	486200.99	1376802.29	—	—
23:43:0118001:239	1.4	486193	1376895.08	—	—
23:43:0118001:239	1.5	486172.49	1377008.71	—	—
23:43:0118001:239	1.6	486165.13	1377045.99	—	—
23:43:0118001:239	1.7	486155.62	1377074.82	—	—
23:43:0118001:239	1.8	485976.69	1377837.43	—	—
23:43:0118001:239	1.9	485956.64	1377938.55	—	—
23:43:0118001:239	1.10	485945.26	1378015.87	—	—
23:43:0118001:239	1.11	485945.86	1378014.21	—	—
23:43:0118001:239	1.12	485948.29	1378007.52	—	—
23:43:0118001:239	1.13	485961	1377958.11	—	—
23:43:0118001:239	1.14	485971.01	1377903.46	—	—
23:43:0118001:239	1.15	485976.97	1377875.08	—	—
23:43:0118001:239	1.16	486167.38	1377040.76	—	—
23:43:0118001:239	1.17	486173.83	1377012.55	—	—
23:43:0118001:239	1.18	486182.87	1376968.45	—	—
23:43:0118001:239	1.19	486190.26	1376927.05	—	—
23:43:0118001:239	1.20	486195.01	1376897.24	—	—
23:43:0118001:239	1.21	486198	1376867.77	—	—
23:43:0118001:239	1.22	486202.18	1376824.35	—	—
23:43:0118001:239	1.23	486241.14	1376213.96	—	—
23:43:0118001:239	1.24	486258.82	1375937.19	—	—
23:43:0118001:239	1.25	486263.56	1375871.62	—	—
23:43:0118001:239	1.1	486273.34	1375760.41	—	—
23:43:0118001:240	1.1	488563.97	1379740.35	Закрепление отсутствует	0.10
23:43:0118001:240	1.2	488554.57	1379728.61	Закрепление отсутствует	0.10

Начальник отдела		<u>С. П. Черечеча</u>
полное наименование должности	подпись	инициалы, фамилия

М.П.

КАДАСТРОВЫЙ ПЛАН ТЕРРИТОРИИ

Лист № 15	раздела 8	Всего листов раздела 8: 566	Всего разделов: 9	Всего листов: 2092
-----------	-----------	-----------------------------	-------------------	--------------------

"14" января 2020 г. № 23/ИСХ/20-28715

Номер кадастрового квартала: 23:43:0118001

Кадастровый номер земельного участка	Номера точек	Координаты		Описание закрепления на местности	Средняя квадратическая погрешность определения координат характерных точек границ земельного участка, м
		X	Y		
1	2	3	4	5	6
23:43:0118001:240	1.3	488539.33	1379709.57	Закрепление отсутствует	0.10
23:43:0118001:240	1.4	488507.50	1379669.83	Закрепление отсутствует	0.10
23:43:0118001:240	1.5	488473.38	1379627.16	Закрепление отсутствует	0.10
23:43:0118001:240	1.6	488473	1379626.70	Закрепление отсутствует	0.10
23:43:0118001:240	1.7	488455.84	1379592.38	Закрепление отсутствует	0.10
23:43:0118001:240	1.8	488453.76	1379586.56	Закрепление отсутствует	0.10
23:43:0118001:240	1.9	488444.67	1379564.65	Закрепление отсутствует	0.10
23:43:0118001:240	1.10	488441.95	1379558.26	Закрепление отсутствует	0.10
23:43:0118001:240	1.11	488413.79	1379476.33	Закрепление отсутствует	0.10
23:43:0118001:240	1.12	488400.86	1379450.22	Закрепление отсутствует	0.10
23:43:0118001:240	1.13	488391.31	1379430.08	Закрепление отсутствует	0.10
23:43:0118001:240	1.14	488386.22	1379416.04	Закрепление отсутствует	0.10
23:43:0118001:240	1.15	488383.01	1379397.05	Закрепление отсутствует	0.10
23:43:0118001:240	1.16	488318.86	1379231.45	Закрепление отсутствует	0.10
23:43:0118001:240	1.17	488314.05	1379220.33	Закрепление отсутствует	0.10
23:43:0118001:240	1.18	488288.47	1379166.68	Закрепление отсутствует	0.10
23:43:0118001:240	1.19	488285.39	1379161.78	Закрепление отсутствует	0.10
23:43:0118001:240	1.20	488275.27	1379152.93	Закрепление отсутствует	0.10
23:43:0118001:240	1.21	488256.76	1379128.63	Закрепление отсутствует	0.10
23:43:0118001:240	1.22	488232.29	1379096.53	Закрепление отсутствует	0.10
23:43:0118001:240	1.23	488189.85	1379059.10	Закрепление отсутствует	0.10
23:43:0118001:240	1.24	488149.57	1379026.50	Закрепление отсутствует	0.10
23:43:0118001:240	1.25	488115.55	1379012.30	Закрепление отсутствует	0.10
23:43:0118001:240	1.26	488103.36	1379007.40	Закрепление отсутствует	0.10
23:43:0118001:240	1.27	488074.04	1378995.61	Закрепление отсутствует	0.10
23:43:0118001:240	1.28	488064.87	1378992.82	Закрепление отсутствует	0.10
23:43:0118001:240	1.29	488011.14	1378984.07	Закрепление отсутствует	0.10
23:43:0118001:240	1.30	487978.57	1378978.76	Закрепление отсутствует	0.10
23:43:0118001:240	1.31	487832.38	1378960.60	Закрепление отсутствует	0.10
23:43:0118001:240	1.32	487771.47	1378953.03	Закрепление отсутствует	0.10
23:43:0118001:240	1.33	487763.30	1378954.15	Закрепление отсутствует	0.10
23:43:0118001:240	1.34	487768.42	1378964.70	Закрепление отсутствует	0.10

Начальник отдела		<u>С. П. Черечеча</u>
полное наименование должности	подпись	инициалы, фамилия

М.П.

КАДАСТРОВЫЙ ПЛАН ТЕРРИТОРИИ

Лист № 16	раздела 8	Всего листов раздела 8: 566	Всего разделов: 9	Всего листов: 2092
-----------	-----------	-----------------------------	-------------------	--------------------

"14" января 2020 г. № 23/ИСХ/20-28715

Номер кадастрового квартала: 23:43:0118001

Кадастровый номер земельного участка	Номера точек	Координаты		Описание закрепления на местности	Средняя квадратическая погрешность определения координат характерных точек границ земельного участка, м
		X	Y		
1	2	3	4	5	6
23:43:0118001:240	1.35	487775.23	1378970.58	Закрепление отсутствует	0.10
23:43:0118001:240	1.36	487753.93	1378969.50	Закрепление отсутствует	0.10
23:43:0118001:240	1.37	487759.56	1378965.67	Закрепление отсутствует	0.10
23:43:0118001:240	1.38	487759.36	1378960.75	Закрепление отсутствует	0.10
23:43:0118001:240	1.39	487756.62	1378955.05	Закрепление отсутствует	0.10
23:43:0118001:240	1.40	487724.14	1378960.22	Закрепление отсутствует	0.10
23:43:0118001:240	1.41	487724.05	1378965.15	Закрепление отсутствует	0.10
23:43:0118001:240	1.42	487727.89	1378968.28	Закрепление отсутствует	0.10
23:43:0118001:240	1.43	487706.54	1378967.10	Закрепление отсутствует	0.10
23:43:0118001:240	1.44	487655.45	1378963.27	Закрепление отсутствует	0.10
23:43:0118001:240	1.45	487656.36	1378959.51	Закрепление отсутствует	0.10
23:43:0118001:240	1.46	487285.57	1378935.49	Закрепление отсутствует	0.10
23:43:0118001:240	1.47	487273.97	1378934.57	Закрепление отсутствует	0.10
23:43:0118001:240	1.48	487262.08	1378933.63	Закрепление отсутствует	0.10
23:43:0118001:240	1.49	487207.62	1378925.08	Закрепление отсутствует	0.10
23:43:0118001:240	1.50	487200.21	1378923.92	Закрепление отсутствует	0.10
23:43:0118001:240	1.51	487132.42	1378913.26	Закрепление отсутствует	0.10
23:43:0118001:240	1.52	487100.41	1378908.23	Закрепление отсутствует	0.10
23:43:0118001:240	1.53	486726.61	1378849.46	Закрепление отсутствует	0.10
23:43:0118001:240	1.54	486661.09	1378839.17	Закрепление отсутствует	0.10
23:43:0118001:240	1.55	486102.62	1378751.39	Закрепление отсутствует	0.10
23:43:0118001:240	1.56	486026.54	1378734.54	Закрепление отсутствует	0.10
23:43:0118001:240	1.57	485950.41	1378716.97	Закрепление отсутствует	0.10
23:43:0118001:240	1.58	485946.22	1378733.70	Закрепление отсутствует	0.10
23:43:0118001:240	1.59	485940.45	1378759.44	Закрепление отсутствует	0.10
23:43:0118001:240	1.60	485940.24	1378760.40	Закрепление отсутствует	0.10
23:43:0118001:240	1.61	485952.72	1378763.90	Закрепление отсутствует	0.10
23:43:0118001:240	1.62	485966.44	1378767.75	Закрепление отсутствует	0.10
23:43:0118001:240	1.63	486026.05	1378782.78	Закрепление отсутствует	0.10
23:43:0118001:240	1.64	486026.27	1378779.98	Закрепление отсутствует	0.10
23:43:0118001:240	1.65	486037.01	1378781.45	Закрепление отсутствует	0.10
23:43:0118001:240	1.66	486036.90	1378782.23	Закрепление отсутствует	0.10

Начальник отдела		<u>С. П. Черечеча</u>
полное наименование должности	подпись	инициалы, фамилия

М.П.

КАДАСТРОВЫЙ ПЛАН ТЕРРИТОРИИ

Лист № 17	раздела 8	Всего листов раздела 8: 566	Всего разделов: 9	Всего листов: 2092
-----------	-----------	-----------------------------	-------------------	--------------------

"14" января 2020 г. № 23/ИСХ/20-28715

Номер кадастрового квартала: 23:43:0118001

Кадастровый номер земельного участка	Номера точек	Координаты		Описание закрепления на местности	Средняя квадратическая погрешность определения координат характерных точек границ земельного участка, м
		X	Y		
1	2	3	4	5	6
23:43:0118001:240	1.67	486056.90	1378781.22	Закрепление отсутствует	0.10
23:43:0118001:240	1.68	486075.75	1378791.26	Закрепление отсутствует	0.10
23:43:0118001:240	1.69	486094.21	1378794.15	Закрепление отсутствует	0.10
23:43:0118001:240	1.70	487052.72	1378941.20	Закрепление отсутствует	0.10
23:43:0118001:240	1.71	487077.95	1378945.18	Закрепление отсутствует	0.10
23:43:0118001:240	1.72	487121.51	1378956.03	Закрепление отсутствует	0.10
23:43:0118001:240	1.73	487239.46	1378966.73	Закрепление отсутствует	0.10
23:43:0118001:240	1.74	487375.69	1378975.46	Закрепление отсутствует	0.10
23:43:0118001:240	1.75	487381.11	1378975.79	Закрепление отсутствует	0.10
23:43:0118001:240	1.76	487403.67	1378976.71	Закрепление отсутствует	0.10
23:43:0118001:240	1.77	487437.38	1378978.13	Закрепление отсутствует	0.10
23:43:0118001:240	1.78	487455.33	1378978.43	Закрепление отсутствует	0.10
23:43:0118001:240	1.79	487465.84	1378978.76	Закрепление отсутствует	0.10
23:43:0118001:240	1.80	487483.73	1378978.18	Закрепление отсутствует	0.10
23:43:0118001:240	1.81	487632.38	1378989.17	Закрепление отсутствует	0.10
23:43:0118001:240	1.82	487657.07	1378991	Закрепление отсутствует	0.10
23:43:0118001:240	1.83	487777.13	1378996.42	Закрепление отсутствует	0.10
23:43:0118001:240	1.84	487972.06	1379009.89	Закрепление отсутствует	0.10
23:43:0118001:240	1.85	488063.38	1379027.46	Закрепление отсутствует	0.10
23:43:0118001:240	1.86	488123.89	1379054.23	Закрепление отсутствует	0.10
23:43:0118001:240	1.87	488143.71	1379067.81	Закрепление отсутствует	0.10
23:43:0118001:240	1.88	488152.27	1379074.82	Закрепление отсутствует	0.10
23:43:0118001:240	1.89	488182.09	1379099.31	Закрепление отсутствует	0.10
23:43:0118001:240	1.90	488207.15	1379124.39	Закрепление отсутствует	0.10
23:43:0118001:240	1.91	488221.90	1379138.83	Закрепление отсутствует	0.10
23:43:0118001:240	1.92	488270.89	1379219.34	Закрепление отсутствует	0.10
23:43:0118001:240	1.93	488317.37	1379325.88	Закрепление отсутствует	0.10
23:43:0118001:240	1.94	488353.77	1379412.63	Закрепление отсутствует	0.10
23:43:0118001:240	1.95	488364.95	1379432.36	Закрепление отсутствует	0.10
23:43:0118001:240	1.96	488370.81	1379446.22	Закрепление отсутствует	0.10
23:43:0118001:240	1.97	488386.44	1379481.18	Закрепление отсутствует	0.10
23:43:0118001:240	1.98	488395.23	1379504.65	Закрепление отсутствует	0.10

Начальник отдела		<u>С. П. Черечеча</u>
полное наименование должности	подпись	инициалы, фамилия

М.П.

КАДАСТРОВЫЙ ПЛАН ТЕРРИТОРИИ

Лист № 18	раздела 8	Всего листов раздела 8: 566	Всего разделов: 9	Всего листов: 2092
-----------	-----------	-----------------------------	-------------------	--------------------

"14" января 2020 г. № 23/ИСХ/20-28715

Номер кадастрового квартала: 23:43:0118001

Кадастровый номер земельного участка	Номера точек	Координаты		Описание закрепления на местности	Средняя квадратическая погрешность определения координат характерных точек границ земельного участка, м
		X	Y		
1	2	3	4	5	6
23:43:0118001:240	1.99	488419.78	1379573.74	Закрепление отсутствует	0.10
23:43:0118001:240	1.100	488466.35	1379681.48	Закрепление отсутствует	0.10
23:43:0118001:240	1.101	488507.83	1379732.71	Закрепление отсутствует	0.10
23:43:0118001:240	1.102	488540.84	1379768.59	Закрепление отсутствует	0.10
23:43:0118001:240	1.1	488563.97	1379740.35	Закрепление отсутствует	0.10
23:43:0118001:242	1.1	487833.37	1378899.63	—	—
23:43:0118001:242	1.2	487832.37	1378949.85	—	—
23:43:0118001:242	1.3	487768.20	1378948.36	—	—
23:43:0118001:242	1.4	487770.72	1378897.24	—	—
23:43:0118001:242	1.1	487833.37	1378899.63	—	—
23:43:0118001:245	1.1	488183.84	1376497.71	—	0.30
23:43:0118001:245	1.2	488191.92	1376479.41	—	0.30
23:43:0118001:245	1.3	488228.52	1376495.55	—	0.30
23:43:0118001:245	1.4	488220.45	1376513.86	—	0.30
23:43:0118001:245	1.1	488183.84	1376497.71	—	0.30
23:43:0118001:247	1.1	488172.18	1376249.92	—	0.10
23:43:0118001:247	1.2	488164.11	1376268.21	—	0.10
23:43:0118001:247	1.3	488127.51	1376252.07	—	0.01
23:43:0118001:247	1.4	488135.58	1376233.78	—	0.01
23:43:0118001:247	1.1	488172.18	1376249.92	—	0.10
23:43:0118001:249	1.1	488427.40	1376515.51	—	0.10
23:43:0118001:249	1.2	488409.10	1376507.44	—	0.10
23:43:0118001:249	1.3	488425.24	1376470.84	—	0.10
23:43:0118001:249	1.4	488443.54	1376478.91	—	0.10
23:43:0118001:249	1.1	488427.40	1376515.51	—	0.10
23:43:0118001:251	1.1	488241.28	1376324.12	—	0.10

Начальник отдела		<u>С. П. Черечеча</u>
полное наименование должности	подпись	инициалы, фамилия

М.П.

КАДАСТРОВЫЙ ПЛАН ТЕРРИТОРИИ

Лист № 19	раздела 8	Всего листов раздела 8: 566	Всего разделов: 9	Всего листов: 2092
-----------	-----------	-----------------------------	-------------------	--------------------

"14" января 2020 г. № 23/ИСХ/20-28715

Номер кадастрового квартала: 23:43:0118001

Кадастровый номер земельного участка	Номера точек	Координаты		Описание закрепления на местности	Средняя квадратическая погрешность определения координат характерных точек границ земельного участка, м
		X	Y		
1	2	3	4	5	6
23:43:0118001:251	1.2	488233.21	1376342.41	—	0.10
23:43:0118001:251	1.3	488196.61	1376326.27	—	0.10
23:43:0118001:251	1.4	488204.68	1376307.98	—	0.10
23:43:0118001:251	1.1	488241.28	1376324.12	—	0.10
23:43:0118001:255	1.1	488322.44	1376381.77	—	0.10
23:43:0118001:255	1.2	488330.51	1376363.47	—	0.10
23:43:0118001:255	1.3	488293.90	1376347.33	—	0.10
23:43:0118001:255	1.4	488285.83	1376365.63	—	0.10
23:43:0118001:255	1.1	488322.44	1376381.77	—	0.10
23:43:0118001:256	1.1	488338.58	1376345.17	—	0.10
23:43:0118001:256	1.2	488346.65	1376326.88	—	0.10
23:43:0118001:256	1.3	488310.05	1376310.72	—	0.10
23:43:0118001:256	1.4	488301.98	1376329.03	—	0.10
23:43:0118001:256	1.1	488338.58	1376345.17	—	0.10
23:43:0118001:257	1.1	488097.38	1376369.95	Временный межевой знак	0.10
23:43:0118001:257	1.2	488079.07	1376361.87	—	0.01
23:43:0118001:257	1.3	488095.22	1376325.28	—	0.01
23:43:0118001:257	1.4	488113.52	1376333.35	—	0.10
23:43:0118001:257	1.1	488097.38	1376369.95	Временный межевой знак	0.10
23:43:0118001:259	1.1	488515.76	1376401.47	—	0.10
23:43:0118001:259	1.2	488512.64	1376421.95	—	0.10
23:43:0118001:259	1.3	488512.43	1376421.86	—	0.10
23:43:0118001:259	1.4	488475.83	1376405.71	—	0.10
23:43:0118001:259	1.5	488483.90	1376387.41	—	0.10
23:43:0118001:259	1.1	488515.76	1376401.47	—	0.10
23:43:0118001:260	1.1	488475.83	1376405.71	—	0.10

Начальник отдела		<u>С. П. Черечеча</u>
полное наименование должности	подпись	инициалы, фамилия

М.П.

КАДАСТРОВЫЙ ПЛАН ТЕРРИТОРИИ

Лист № 20	раздела 8	Всего листов раздела 8: 566	Всего разделов: 9	Всего листов: 2092
-----------	-----------	-----------------------------	-------------------	--------------------

"14" января 2020 г. № 23/ИСХ/20-28715

Номер кадастрового квартала: 23:43:0118001

Кадастровый номер земельного участка	Номера точек	Координаты		Описание закрепления на местности	Средняя квадратическая погрешность определения координат характерных точек границ земельного участка, м
		X	Y		
1	2	3	4	5	6
23:43:0118001:260	1.2	488483.90	1376387.41	—	0.10
23:43:0118001:260	1.3	488447.30	1376371.27	—	0.10
23:43:0118001:260	1.4	488439.23	1376389.57	—	0.01
23:43:0118001:260	1.1	488475.83	1376405.71	—	0.10
23:43:0118001:261	1.1	488147.96	1376304.82	—	0.01
23:43:0118001:261	1.2	488111.37	1376288.67	—	0.01
23:43:0118001:261	1.3	488119.44	1376270.37	—	0.01
23:43:0118001:261	1.4	488156.03	1376286.52	—	0.01
23:43:0118001:261	1.1	488147.96	1376304.82	—	0.01
23:43:0118001:263	1.1	488354.72	1376308.57	—	0.10
23:43:0118001:263	1.2	488346.65	1376326.88	—	0.10
23:43:0118001:263	1.3	488310.05	1376310.72	—	0.10
23:43:0118001:263	1.4	488318.12	1376292.43	—	0.10
23:43:0118001:263	1.5	488336.42	1376300.50	—	0.10
23:43:0118001:263	1.1	488354.72	1376308.57	—	0.10
23:43:0118001:264	1.1	488188.54	1376344.58	—	0.10
23:43:0118001:264	1.2	488180.47	1376362.87	—	0.10
23:43:0118001:264	1.3	488162.16	1376354.80	—	0.01
23:43:0118001:264	1.4	488143.87	1376346.73	—	0.01
23:43:0118001:264	1.5	488151.94	1376328.43	—	0.10
23:43:0118001:264	1.1	488188.54	1376344.58	—	0.10
23:43:0118001:265	1.1	488467.76	1376424.01	—	0.10
23:43:0118001:265	1.2	488475.83	1376405.71	—	0.10
23:43:0118001:265	1.3	488512.43	1376421.86	—	0.10
23:43:0118001:265	1.4	488504.36	1376440.16	—	0.10

Начальник отдела		<u>С. П. Черечеча</u>
полное наименование должности	подпись	инициалы, фамилия

М.П.

КАДАСТРОВЫЙ ПЛАН ТЕРРИТОРИИ

Лист № 21	раздела 8	Всего листов раздела 8: 566	Всего разделов: 9	Всего листов: 2092
-----------	-----------	-----------------------------	-------------------	--------------------

"14" января 2020 г. № 23/ИСХ/20-28715

Номер кадастрового квартала: 23:43:0118001

Кадастровый номер земельного участка	Номера точек	Координаты		Описание закрепления на местности	Средняя квадратическая погрешность определения координат характерных точек границ земельного участка, м
		X	Y		
1	2	3	4	5	6
23:43:0118001:265	1.1	488467.76	1376424.01	—	0.10
23:43:0118001:266	1.1	488467.76	1376424.01	—	0.10
23:43:0118001:266	1.2	488504.36	1376440.16	—	0.10
23:43:0118001:266	1.3	488496.29	1376458.45	—	0.10
23:43:0118001:266	1.4	488459.69	1376442.31	—	0.10
23:43:0118001:266	1.1	488467.76	1376424.01	—	0.10
23:43:0118001:268	1.1	488320.01	1376424.42	—	0.10
23:43:0118001:268	1.2	488338.32	1376432.50	—	0.10
23:43:0118001:268	1.3	488322.17	1376469.09	—	0.10
23:43:0118001:268	1.4	488303.87	1376461.02	—	0.10
23:43:0118001:268	1.1	488320.01	1376424.42	—	0.10
23:43:0118001:274	1.1	488103.29	1376306.97	—	0.01
23:43:0118001:274	1.2	488111.37	1376288.67	—	0.01
23:43:0118001:274	1.3	488074.76	1376272.54	—	0.01
23:43:0118001:274	1.4	488066.69	1376290.83	—	0.01
23:43:0118001:274	1.1	488103.29	1376306.97	—	0.01
23:43:0118001:276	1.1	488119.44	1376270.37	—	0.01
23:43:0118001:276	1.2	488082.83	1376254.23	—	0.01
23:43:0118001:276	1.3	488074.76	1376272.54	—	0.01
23:43:0118001:276	1.4	488111.37	1376288.67	—	0.01
23:43:0118001:276	1.1	488119.44	1376270.37	—	0.01
23:43:0118001:278	1.1	488103.29	1376306.97	—	0.01
23:43:0118001:278	1.2	488066.69	1376290.83	—	0.01
23:43:0118001:278	1.3	488058.61	1376309.13	—	0.01
23:43:0118001:278	1.4	488076.92	1376317.21	—	0.01

Начальник отдела		<u>С. П. Черечеча</u>
полное наименование должности	подпись	инициалы, фамилия

М.П.

КАДАСТРОВЫЙ ПЛАН ТЕРРИТОРИИ

Лист № 22	раздела 8	Всего листов раздела 8: 566	Всего разделов: 9	Всего листов: 2092
-----------	-----------	-----------------------------	-------------------	--------------------

"14" января 2020 г. № 23/ИСХ/20-28715

Номер кадастрового квартала: 23:43:0118001

Кадастровый номер земельного участка	Номера точек	Координаты		Описание закрепления на местности	Средняя квадратическая погрешность определения координат характерных точек границ земельного участка, м
		X	Y		
1	2	3	4	5	6
23:43:0118001:278	1.5	488095.22	1376325.28	—	0.01
23:43:0118001:278	1.1	488103.29	1376306.97	—	0.01
23:43:0118001:286	1.1	488277.76	1376383.93	—	0.01
23:43:0118001:286	1.2	488285.83	1376365.63	—	0.10
23:43:0118001:286	1.3	488249.23	1376349.48	—	0.10
23:43:0118001:286	1.4	488241.16	1376367.79	—	0.10
23:43:0118001:286	1.1	488277.76	1376383.93	—	0.01
23:43:0118001:302	1.1	488318.12	1376292.43	—	0.10
23:43:0118001:302	1.2	488334.27	1376255.82	—	0.10
23:43:0118001:302	1.3	488315.96	1376247.75	—	0.10
23:43:0118001:302	1.4	488299.82	1376284.36	—	0.10
23:43:0118001:302	1.1	488318.12	1376292.43	—	0.10
23:43:0118001:303	1.1	488196.61	1376326.27	—	0.10
23:43:0118001:303	1.2	488160.01	1376310.13	—	0.30
23:43:0118001:303	1.3	488151.94	1376328.43	—	0.10
23:43:0118001:303	1.4	488188.54	1376344.58	—	0.10
23:43:0118001:303	1.1	488196.61	1376326.27	—	0.10
23:43:0118001:308	1.1	488104.81	1378991.09	—	0.10
23:43:0118001:308	1.2	488111.10	1378942.53	—	0.10
23:43:0118001:308	1.3	488130.80	1378945.33	—	0.10
23:43:0118001:308	1.4	488124.03	1378996.61	—	0.10
23:43:0118001:308	1.1	488104.81	1378991.09	—	0.10
23:43:0118001:311	1.1	486726.61	1378849.46	—	0.10
23:43:0118001:311	1.2	487100.42	1378908.22	—	0.10
23:43:0118001:311	1.3	487101.25	1378903.80	—	0.10

Начальник отдела		<u>С. П. Черечеча</u>
полное наименование должности	подпись	инициалы, фамилия

М.П.

КАДАСТРОВЫЙ ПЛАН ТЕРРИТОРИИ

Лист № 23	раздела 8	Всего листов раздела 8: 566	Всего разделов: 9	Всего листов: 2092
-----------	-----------	-----------------------------	-------------------	--------------------

"14" января 2020 г. № 23/ИСХ/20-28715

Номер кадастрового квартала: 23:43:0118001

Кадастровый номер земельного участка	Номера точек	Координаты		Описание закрепления на местности	Средняя квадратическая погрешность определения координат характерных точек границ земельного участка, м
		X	Y		
1	2	3	4	5	6
23:43:0118001:311	1.4	486873.81	1378866.52	—	0.10
23:43:0118001:311	1.5	486727.64	1378842.55	—	0.10
23:43:0118001:311	1.1	486726.61	1378849.46	—	0.10
23:43:0118001:327	1.1	487360.50	1376971.98	—	0.10
23:43:0118001:327	1.2	487442.44	1376427.73	—	0.10
23:43:0118001:327	1.3	487822.04	1376541.98	—	0.10
23:43:0118001:327	1.4	487786.32	1376821.79	—	0.10
23:43:0118001:327	1.5	487762.63	1377051.23	—	0.10
23:43:0118001:327	1.1	487360.50	1376971.98	—	0.10
23:43:0118001:328	1.1	487173.03	1375735.09	Закрепление отсутствует	0.10
23:43:0118001:328	1.2	487360.83	1375816.81	Закрепление отсутствует	0.10
23:43:0118001:328	1.3	487467.43	1375867.44	Закрепление отсутствует	0.10
23:43:0118001:328	1.4	487496.25	1375879.93	Закрепление отсутствует	0.10
23:43:0118001:328	1.5	487499.03	1375881.13	Закрепление отсутствует	0.10
23:43:0118001:328	1.6	487508.34	1375885.18	Закрепление отсутствует	0.10
23:43:0118001:328	1.7	487523.23	1375891.63	Закрепление отсутствует	0.10
23:43:0118001:328	1.8	487442.44	1376427.73	Закрепление отсутствует	0.10
23:43:0118001:328	1.9	487071.77	1376334.20	Закрепление отсутствует	0.10
23:43:0118001:328	1.10	487093.90	1376203.92	Закрепление отсутствует	0.10
23:43:0118001:328	1.1	487173.03	1375735.09	Закрепление отсутствует	0.10
23:43:0118001:330	1.1	486833.17	1375589.27	—	0.10
23:43:0118001:330	1.2	487134.92	1375718.56	—	0.10
23:43:0118001:330	1.3	487141.40	1375721.32	—	0.10
23:43:0118001:330	1.4	487173.03	1375735.09	—	0.10
23:43:0118001:330	1.5	487093.90	1376203.92	—	0.10
23:43:0118001:330	1.6	486688.58	1376061.83	—	0.10
23:43:0118001:330	1.7	486762.52	1375557.94	—	0.10

Начальник отдела		<u>С. П. Черечеча</u>
полное наименование должности	подпись	инициалы, фамилия

М.П.

КАДАСТРОВЫЙ ПЛАН ТЕРРИТОРИИ

Лист № 24	раздела 8	Всего листов раздела 8: 566	Всего разделов: 9	Всего листов: 2092
-----------	-----------	-----------------------------	-------------------	--------------------

"14" января 2020 г. № 23/ИСХ/20-28715

Номер кадастрового квартала: 23:43:0118001

Кадастровый номер земельного участка	Номера точек	Координаты		Описание закрепления на местности	Средняя квадратическая погрешность определения координат характерных точек границ земельного участка, м
		X	Y		
1	2	3	4	5	6
23:43:0118001:330	1.1	486833.17	1375589.27	—	0.10
23:43:0118001:331	1.1	487093.90	1376203.92	Закрепление отсутствует	0.10
23:43:0118001:331	1.2	487071.77	1376334.20	Закрепление отсутствует	0.10
23:43:0118001:331	1.3	487012.22	1376685.24	Закрепление отсутствует	0.10
23:43:0118001:331	1.4	486612.76	1376575.82	Закрепление отсутствует	0.10
23:43:0118001:331	1.5	486628.93	1376466.20	Закрепление отсутствует	0.10
23:43:0118001:331	1.6	486664.38	1376225.88	Закрепление отсутствует	0.10
23:43:0118001:331	1.7	486688.58	1376061.83	Закрепление отсутствует	0.10
23:43:0118001:331	1.1	487093.90	1376203.92	Закрепление отсутствует	0.10
23:43:0118001:332	1.1	486976.57	1376896.12	—	0.10
23:43:0118001:332	1.2	487012.22	1376685.24	—	0.10
23:43:0118001:332	1.3	486612.76	1376575.82	—	0.10
23:43:0118001:332	1.4	486534.05	1377109.58	—	0.10
23:43:0118001:332	1.5	486937.55	1377167.70	—	0.10
23:43:0118001:332	1.6	486945.09	1377122.03	—	0.10
23:43:0118001:332	1.1	486976.57	1376896.12	—	0.10
23:43:0118001:337	1.1	487224.64	1378203.27	—	0.10
23:43:0118001:337	1.2	487652.36	1378198.22	—	0.10
23:43:0118001:337	1.3	487773.80	1378196.80	—	0.10
23:43:0118001:337	1.4	487773.51	1378212.79	—	0.10
23:43:0118001:337	1.5	487769.63	1378447.76	—	0.10
23:43:0118001:337	1.6	487763.84	1378800.01	—	0.10
23:43:0118001:337	1.7	487764.87	1378813.47	—	0.10
23:43:0118001:337	1.8	487676.62	1378799.15	—	0.10
23:43:0118001:337	1.9	487234.74	1378727.53	—	0.10
23:43:0118001:337	1.10	487137.24	1378711.75	—	0.10
23:43:0118001:337	1.11	487156.91	1378597.29	—	0.10

Начальник отдела		<u>С. П. Черечеча</u>
полное наименование должности	подпись	инициалы, фамилия

М.П.

КАДАСТРОВЫЙ ПЛАН ТЕРРИТОРИИ

Лист № 25	раздела 8	Всего листов раздела 8: 566	Всего разделов: 9	Всего листов: 2092
-----------	-----------	-----------------------------	-------------------	--------------------

"14" января 2020 г. № 23/ИСХ/20-28715

Номер кадастрового квартала: 23:43:0118001

Кадастровый номер земельного участка	Номера точек	Координаты		Описание закрепления на местности	Средняя квадратическая погрешность определения координат характерных точек границ земельного участка, м
		X	Y		
1	2	3	4	5	6
23:43:0118001:337	1.1	487224.64	1378203.27	—	0.10
23:43:0118001:342	1.1	487676.62	1378799.15	—	—
23:43:0118001:342	1.2	487671.67	1378798.35	—	—
23:43:0118001:342	1.3	487656.78	1378795.94	—	—
23:43:0118001:342	1.4	487652.18	1378795.19	—	—
23:43:0118001:342	1.5	487234.75	1378727.52	—	—
23:43:0118001:342	1.6	487233.39	1378737.43	—	—
23:43:0118001:342	1.7	487232.98	1378740.41	—	—
23:43:0118001:342	1.8	487223.76	1378807.59	—	—
23:43:0118001:342	1.9	487235.12	1378809.18	—	—
23:43:0118001:342	1.10	487246.56	1378731.07	—	—
23:43:0118001:342	1.11	487682.80	1378801.84	—	—
23:43:0118001:342	1.12	487671.38	1378846.18	—	—
23:43:0118001:342	1.13	487651.14	1378946.93	—	—
23:43:0118001:342	1.14	487420.18	1378935.17	—	—
23:43:0118001:342	1.15	487274.05	1378927.56	—	—
23:43:0118001:342	1.16	487273.97	1378934.57	—	—
23:43:0118001:342	1.17	487262.08	1378933.63	—	—
23:43:0118001:342	1.18	487207.62	1378925.07	—	—
23:43:0118001:342	1.19	486661.09	1378839.17	—	—
23:43:0118001:342	1.20	486659.29	1378850.58	—	—
23:43:0118001:342	1.21	486941.38	1378900.13	—	—
23:43:0118001:342	1.22	486969.32	1378904.17	—	—
23:43:0118001:342	1.23	487084.88	1378920.87	—	—
23:43:0118001:342	1.24	487091.82	1378921.87	—	—

Начальник отдела		<u>С. П. Черечеча</u>
полное наименование должности	подпись	инициалы, фамилия

М.П.

КАДАСТРОВЫЙ ПЛАН ТЕРРИТОРИИ

Лист № 26	раздела 8	Всего листов раздела 8: 566	Всего разделов: 9	Всего листов: 2092
-----------	-----------	-----------------------------	-------------------	--------------------

"14" января 2020 г. № 23/ИСХ/20-28715

Номер кадастрового квартала: 23:43:0118001

Кадастровый номер земельного участка	Номера точек	Координаты		Описание закрепления на местности	Средняя квадратическая погрешность определения координат характерных точек границ земельного участка, м
		X	Y		
1	2	3	4	5	6
23:43:0118001:342	1.25	487176.69	1378934.17	—	—
23:43:0118001:342	1.26	487206.01	1378936.80	—	—
23:43:0118001:342	1.27	487209.01	1378937.06	—	—
23:43:0118001:342	1.28	487252.13	1378940.93	—	—
23:43:0118001:342	1.29	487638.87	1378962.35	—	—
23:43:0118001:342	1.30	487641.62	1378962.50	—	—
23:43:0118001:342	1.31	487650.34	1378962.98	—	—
23:43:0118001:342	1.32	487655.45	1378963.27	—	—
23:43:0118001:342	1.33	487659.14	1378947.94	—	—
23:43:0118001:342	1.34	487678.74	1378847.23	—	—
23:43:0118001:342	1.35	487686.74	1378815.36	—	—
23:43:0118001:342	1.36	487690.09	1378801.34	—	—
23:43:0118001:342	1.1	487676.62	1378799.15	—	—
23:43:0118001:346	1.1	486782.71	1377621.30	—	0.10
23:43:0118001:346	1.2	486935.94	1377646.62	—	0.10
23:43:0118001:346	1.3	486937.92	1377646.84	—	0.10
23:43:0118001:346	1.4	486939.92	1377646.86	—	0.10
23:43:0118001:346	1.5	486941.92	1377646.69	—	0.10
23:43:0118001:346	1.6	486943.88	1377646.30	—	0.10
23:43:0118001:346	1.7	486945.80	1377645.74	—	0.10
23:43:0118001:346	1.8	486947.65	1377644.98	—	0.10
23:43:0118001:346	1.9	486949.43	1377644.08	—	0.10
23:43:0118001:346	1.10	486951.08	1377642.94	—	0.10
23:43:0118001:346	1.11	486952.67	1377641.74	—	0.10
23:43:0118001:346	1.12	486954.04	1377640.27	—	0.10

Начальник отдела		<u>С. П. Черечеча</u>
полное наименование должности	подпись	инициалы, фамилия

М.П.

КАДАСТРОВЫЙ ПЛАН ТЕРРИТОРИИ

Лист № 27	раздела 8	Всего листов раздела 8: 566	Всего разделов: 9	Всего листов: 2092
-----------	-----------	-----------------------------	-------------------	--------------------

"14" января 2020 г. № 23/ИСХ/20-28715

Номер кадастрового квартала: 23:43:0118001

Кадастровый номер земельного участка	Номера точек	Координаты		Описание закрепления на местности	Средняя квадратическая погрешность определения координат характерных точек границ земельного участка, м
		X	Y		
1	2	3	4	5	6
23:43:0118001:346	1.13	486955.31	1377638.73	—	0.10
23:43:0118001:346	1.14	486956.43	1377637.08	—	0.10
23:43:0118001:346	1.15	486957.31	1377635.28	—	0.10
23:43:0118001:346	1.16	486958.13	1377633.45	—	0.10
23:43:0118001:346	1.17	486958.67	1377631.53	—	0.10
23:43:0118001:346	1.18	486958.97	1377629.92	—	0.10
23:43:0118001:346	1.19	486991.14	1377420.17	—	0.10
23:43:0118001:346	1.20	486830.22	1377393.66	—	0.10
23:43:0118001:346	1.21	486824.45	1377431.17	—	0.10
23:43:0118001:346	1.22	486811.88	1377429.24	—	0.10
23:43:0118001:346	1.1	486782.71	1377621.30	—	0.10
23:43:0118001:346	2.1	486821.27	1378186.01	—	—
23:43:0118001:346	2.2	486821.39	1378185.23	—	—
23:43:0118001:346	2.3	486513.52	1378134.23	—	—
23:43:0118001:346	2.4	486513.50	1378134.31	—	—
23:43:0118001:346	2.1	486821.27	1378186.01	—	—
23:43:0118001:351	1.1	485969.62	1378589.04	Долговременный межевой знак	0.10
23:43:0118001:351	1.2	485973.19	1378626.69	Долговременный межевой знак	0.10
23:43:0118001:351	1.3	485968.12	1378627.17	Долговременный межевой знак	0.10
23:43:0118001:351	1.4	485973.08	1378679.43	Долговременный межевой знак	0.10
23:43:0118001:351	1.5	485962.42	1378679.72	Долговременный межевой знак	0.10
23:43:0118001:351	1.6	485962.62	1378649.72	Долговременный межевой знак	0.10
23:43:0118001:351	1.7	485957.62	1378619.34	Долговременный межевой знак	0.10
23:43:0118001:351	1.8	485956.53	1378589.36	Долговременный межевой знак	0.10
23:43:0118001:351	1.1	485969.62	1378589.04	Долговременный межевой знак	0.10
23:43:0118001:352	1.1	488208.45	1376200.33	Долговременный межевой знак	0.10
23:43:0118001:352	1.2	488226.74	1376208.40	Долговременный межевой знак	0.10
23:43:0118001:352	1.3	488210.60	1376245	Долговременный межевой знак	0.10

Начальник отдела		<u>С. П. Черечеча</u>
полное наименование должности	подпись	инициалы, фамилия

М.П.

КАДАСТРОВЫЙ ПЛАН ТЕРРИТОРИИ

Лист № 28	раздела 8	Всего листов раздела 8: 566	Всего разделов: 9	Всего листов: 2092
-----------	-----------	-----------------------------	-------------------	--------------------

"14" января 2020 г. № 23/ИСХ/20-28715

Номер кадастрового квартала: 23:43:0118001

Кадастровый номер земельного участка	Номера точек	Координаты		Описание закрепления на местности	Средняя квадратическая погрешность определения координат характерных точек границ земельного участка, м
		X	Y		
1	2	3	4	5	6
23:43:0118001:352	1.4	488192.30	1376236.93	Долговременный межевой знак	0.10
23:43:0118001:352	1.1	488208.45	1376200.33	Долговременный межевой знак	0.10
23:43:0118001:354	1.1	488433.57	1376365.23	Долговременный межевой знак	0.10
23:43:0118001:354	1.2	488425.50	1376383.52	Долговременный межевой знак	0.10
23:43:0118001:354	1.3	488388.91	1376367.37	Долговременный межевой знак	0.10
23:43:0118001:354	1.4	488396.98	1376349.07	Долговременный межевой знак	0.10
23:43:0118001:354	1.1	488433.57	1376365.23	Долговременный межевой знак	0.10
23:43:0118001:355	1.1	488433.57	1376365.23	Долговременный межевой знак	0.10
23:43:0118001:355	1.2	488441.65	1376346.91	Долговременный межевой знак	0.10
23:43:0118001:355	1.3	488423.34	1376338.84	Долговременный межевой знак	0.10
23:43:0118001:355	1.4	488405.04	1376330.77	Долговременный межевой знак	0.10
23:43:0118001:355	1.5	488396.98	1376349.07	Долговременный межевой знак	0.10
23:43:0118001:355	1.1	488433.57	1376365.23	Долговременный межевой знак	0.10
23:43:0118001:513	1.1	488255.27	1376242.85	Долговременный межевой знак	0.10
23:43:0118001:513	1.2	488247.20	1376261.15	Долговременный межевой знак	0.10
23:43:0118001:513	1.3	488265.50	1376269.22	Долговременный межевой знак	0.10
23:43:0118001:513	1.4	488273.57	1376250.93	Долговременный межевой знак	0.10
23:43:0118001:513	1.1	488255.27	1376242.85	Долговременный межевой знак	0.10
23:43:0118001:514	1.1	488263.34	1376224.55	—	0.10
23:43:0118001:514	1.2	488255.27	1376242.85	—	0.10
23:43:0118001:514	1.3	488273.57	1376250.93	—	0.10
23:43:0118001:514	1.4	488281.65	1376232.62	—	0.10
23:43:0118001:514	1.1	488263.34	1376224.55	—	0.10
23:43:0118001:517	1.1	488113.47	1376158.43	Временный межевой знак	0.10
23:43:0118001:517	1.2	488097.33	1376195.03	Временный межевой знак	0.10
23:43:0118001:517	1.3	488095.31	1376199.61	Временный межевой знак	0.10
23:43:0118001:517	1.4	488067.85	1376187.51	Временный межевой знак	0.10
23:43:0118001:517	1.5	488086.02	1376146.33	Временный межевой знак	0.10
23:43:0118001:517	1.6	488095.17	1376150.36	Временный межевой знак	0.10
23:43:0118001:517	1.1	488113.47	1376158.43	Временный межевой знак	0.10

Начальник отдела		<u>С. П. Черечеча</u>
полное наименование должности	подпись	инициалы, фамилия

М.П.

КАДАСТРОВЫЙ ПЛАН ТЕРРИТОРИИ

Лист № 29	раздела 8	Всего листов раздела 8: 566	Всего разделов: 9	Всего листов: 2092
-----------	-----------	-----------------------------	-------------------	--------------------

"14" января 2020 г. № 23/ИСХ/20-28715

Номер кадастрового квартала: 23:43:0118001

Кадастровый номер земельного участка	Номера точек	Координаты		Описание закрепления на местности	Средняя квадратическая погрешность определения координат характерных точек границ земельного участка, м
		X	Y		
1	2	3	4	5	6
23:43:0118001:519	1.1	488082.80	1376227.98	Временный межевой знак	0.10
23:43:0118001:519	1.2	488081.18	1376231.63	Временный межевой знак	0.10
23:43:0118001:519	1.3	488073.11	1376249.93	Временный межевой знак	0.10
23:43:0118001:519	1.4	488070.28	1376256.35	Временный межевой знак	0.10
23:43:0118001:519	1.5	488033.69	1376240.21	Временный межевой знак	0.10
23:43:0118001:519	1.6	488036.51	1376233.79	Временный межевой знак	0.10
23:43:0118001:519	1.7	488044.59	1376215.49	Временный межевой знак	0.10
23:43:0118001:519	1.8	488046.20	1376211.84	Временный межевой знак	0.10
23:43:0118001:519	1.1	488082.80	1376227.98	Временный межевой знак	0.10
23:43:0118001:520	1.1	488070.28	1376256.35	Временный межевой знак	0.10
23:43:0118001:520	1.2	488065.04	1376268.24	Временный межевой знак	0.10
23:43:0118001:520	1.3	488057.77	1376284.71	Временный межевой знак	0.10
23:43:0118001:520	1.4	488021.17	1376268.57	Временный межевой знак	0.10
23:43:0118001:520	1.5	488028.44	1376252.09	Временный межевой знак	0.10
23:43:0118001:520	1.6	488033.69	1376240.21	Временный межевой знак	0.10
23:43:0118001:520	1.1	488070.28	1376256.35	Временный межевой знак	0.10
23:43:0118001:521	1.1	488057.77	1376284.71	Временный межевой знак	0.10
23:43:0118001:521	1.2	488056.96	1376286.53	Временный межевой знак	0.10
23:43:0118001:521	1.3	488048.89	1376304.84	Временный межевой знак	0.10
23:43:0118001:521	1.4	488045.26	1376313.07	Временный межевой знак	0.10
23:43:0118001:521	1.5	488008.66	1376296.94	Временный межевой знак	0.10
23:43:0118001:521	1.6	488012.29	1376288.69	Временный межевой знак	0.10
23:43:0118001:521	1.7	488020.37	1376270.39	Временный межевой знак	0.10
23:43:0118001:521	1.8	488021.17	1376268.57	Временный межевой знак	0.10
23:43:0118001:521	1.1	488057.77	1376284.71	Временный межевой знак	0.10
23:43:0118001:524	1.1	488021.17	1376268.57	Временный межевой знак	0.10
23:43:0118001:524	1.2	488020.37	1376270.39	Временный межевой знак	0.10
23:43:0118001:524	1.3	488012.29	1376288.69	Временный межевой знак	0.10
23:43:0118001:524	1.4	488008.66	1376296.94	Временный межевой знак	0.10
23:43:0118001:524	1.5	487972.06	1376280.79	Временный межевой знак	0.10
23:43:0118001:524	1.6	487975.69	1376272.55	Временный межевой знак	0.10
23:43:0118001:524	1.7	487983.76	1376254.25	Временный межевой знак	0.10

Начальник отдела		<u>С. П. Черечеча</u>
полное наименование должности	подпись	инициалы, фамилия

М.П.

КАДАСТРОВЫЙ ПЛАН ТЕРРИТОРИИ

Лист № 30	раздела 8	Всего листов раздела 8: 566	Всего разделов: 9	Всего листов: 2092
-----------	-----------	-----------------------------	-------------------	--------------------

"14" января 2020 г. № 23/ИСХ/20-28715

Номер кадастрового квартала: 23:43:0118001

Кадастровый номер земельного участка	Номера точек	Координаты		Описание закрепления на местности	Средняя квадратическая погрешность определения координат характерных точек границ земельного участка, м
		X	Y		
1	2	3	4	5	6
23:43:0118001:524	1.8	487984.57	1376252.43	Временный межевой знак	0.10
23:43:0118001:524	1.1	488021.17	1376268.57	Временный межевой знак	0.10
23:43:0118001:528	1.1	488086.02	1376146.33	Временный межевой знак	0.10
23:43:0118001:528	1.2	488067.85	1376187.51	Временный межевой знак	0.10
23:43:0118001:528	1.3	488058.71	1376183.48	Временный межевой знак	0.10
23:43:0118001:528	1.4	488040.45	1376175.30	Временный межевой знак	0.10
23:43:0118001:528	1.5	488042.42	1376170.82	Временный межевой знак	0.10
23:43:0118001:528	1.6	488058.58	1376134.22	Временный межевой знак	0.10
23:43:0118001:528	1.7	488076.87	1376142.29	Временный межевой знак	0.10
23:43:0118001:528	1.1	488086.02	1376146.33	Временный межевой знак	0.10
23:43:0118001:531	1.1	488307.89	1376266.05	Закрепление отсутствует	0.05
23:43:0118001:531	1.2	488299.83	1376284.36	Закрепление отсутствует	0.05
23:43:0118001:531	1.3	488281.53	1376276.29	Закрепление отсутствует	0.05
23:43:0118001:531	1.4	488289.60	1376257.98	Закрепление отсутствует	0.05
23:43:0118001:531	1.1	488307.89	1376266.05	Закрепление отсутствует	0.05
23:43:0118001:532	1.1	488315.96	1376247.75	Закрепление отсутствует	0.05
23:43:0118001:532	1.2	488307.89	1376266.05	Закрепление отсутствует	0.05
23:43:0118001:532	1.3	488289.60	1376257.98	Закрепление отсутствует	0.05
23:43:0118001:532	1.4	488297.67	1376239.68	Закрепление отсутствует	0.05
23:43:0118001:532	1.1	488315.96	1376247.75	Закрепление отсутствует	0.05
23:43:0118001:533	1.1	488104.81	1378991.10	Закрепление отсутствует	0.10
23:43:0118001:533	1.2	488103.36	1379007.40	Закрепление отсутствует	0.10
23:43:0118001:533	1.3	488074.04	1378995.61	Закрепление отсутствует	0.10
23:43:0118001:533	1.4	488064.87	1378992.82	Закрепление отсутствует	0.10
23:43:0118001:533	1.5	488011.14	1378984.07	Закрепление отсутствует	0.10
23:43:0118001:533	1.6	487978.57	1378978.76	Закрепление отсутствует	0.10
23:43:0118001:533	1.7	487832.38	1378960.60	Закрепление отсутствует	0.10
23:43:0118001:533	1.8	487832.32	1378958.01	Закрепление отсутствует	0.10
23:43:0118001:533	1.9	487932.28	1378963.51	Закрепление отсутствует	0.10
23:43:0118001:533	1.10	487989.53	1378967.77	Закрепление отсутствует	0.10
23:43:0118001:533	1.11	488040.22	1378975.09	Закрепление отсутствует	0.10
23:43:0118001:533	1.12	488080.42	1378984.17	Закрепление отсутствует	0.10

Начальник отдела		<u>С. П. Черечеча</u>
полное наименование должности	подпись	инициалы, фамилия

М.П.

КАДАСТРОВЫЙ ПЛАН ТЕРРИТОРИИ

Лист № 31	раздела 8	Всего листов раздела 8: 566	Всего разделов: 9	Всего листов: 2092
-----------	-----------	-----------------------------	-------------------	--------------------

"14" января 2020 г. № 23/ИСХ/20-28715

Номер кадастрового квартала: 23:43:0118001

Кадастровый номер земельного участка	Номера точек	Координаты		Описание закрепления на местности	Средняя квадратическая погрешность определения координат характерных точек границ земельного участка, м
		X	Y		
1	2	3	4	5	6
23:43:0118001:533	1.1	488104.81	1378991.10	Закрепление отсутствует	0.10
23:43:0118001:535	1.1	488396.98	1376349.07	—	0.10
23:43:0118001:535	1.2	488380.84	1376385.66	—	0.10
23:43:0118001:535	1.3	488344.23	1376369.52	—	0.10
23:43:0118001:535	1.4	488360.38	1376332.92	—	0.10
23:43:0118001:535	1.1	488396.98	1376349.07	—	0.10
23:43:0118001:536	1.1	487970.27	1376094.86	Закрепление отсутствует	0.10
23:43:0118001:536	1.2	487955.33	1376128.71	Закрепление отсутствует	0.10
23:43:0118001:536	1.3	487939.70	1376122.05	Закрепление отсутствует	0.10
23:43:0118001:536	1.4	487946.60	1376084.12	Закрепление отсутствует	0.10
23:43:0118001:536	1.1	487970.27	1376094.86	Закрепление отсутствует	0.10
23:43:0118001:539	1.1	488058.71	1376183.48	Закрепление отсутствует	0.10
23:43:0118001:539	1.2	488056.72	1376187.99	Закрепление отсутствует	0.10
23:43:0118001:539	1.3	488020.05	1376171.87	Закрепление отсутствует	0.10
23:43:0118001:539	1.4	488022.10	1376167.13	Закрепление отсутствует	0.10
23:43:0118001:539	1.5	488024.13	1376162.75	Закрепление отсутствует	0.10
23:43:0118001:539	1.6	488042.42	1376170.82	Закрепление отсутствует	0.10
23:43:0118001:539	1.7	488040.45	1376175.30	Закрепление отсутствует	0.10
23:43:0118001:539	1.1	488058.71	1376183.48	Закрепление отсутствует	0.10
23:43:0118001:544	1.1	486732.93	1378708.31	Временный межевой знак	0.10
23:43:0118001:544	1.2	486727.25	1378741.51	Временный межевой знак	0.10
23:43:0118001:544	1.3	486677.75	1378735.03	Временный межевой знак	0.10
23:43:0118001:544	1.4	486666.72	1378803.96	Временный межевой знак	0.10
23:43:0118001:544	1.5	486477.65	1378773.70	Временный межевой знак	0.10
23:43:0118001:544	1.6	486498.32	1378668.89	Временный межевой знак	0.10
23:43:0118001:544	1.1	486732.93	1378708.31	Временный межевой знак	0.10
23:43:0118001:553	1.1	488496.29	1376458.45	Временный межевой знак	0.10
23:43:0118001:553	1.2	488488	1376476.76	Временный межевой знак	0.10
23:43:0118001:553	1.3	488451.61	1376460.62	Временный межевой знак	0.10
23:43:0118001:553	1.4	488459.68	1376442.31	Временный межевой знак	0.10

Начальник отдела		<u>С. П. Черечеча</u>
полное наименование должности	подпись	инициалы, фамилия

М.П.

КАДАСТРОВЫЙ ПЛАН ТЕРРИТОРИИ

Лист № 32	раздела 8	Всего листов раздела 8: 566	Всего разделов: 9	Всего листов: 2092
-----------	-----------	-----------------------------	-------------------	--------------------

"14" января 2020 г. № 23/ИСХ/20-28715

Номер кадастрового квартала: 23:43:0118001

Кадастровый номер земельного участка	Номера точек	Координаты		Описание закрепления на местности	Средняя квадратическая погрешность определения координат характерных точек границ земельного участка, м
		X	Y		
1	2	3	4	5	6
23:43:0118001:553	1.1	488496.29	1376458.45	Временный межевой знак	0.10
23:43:0118001:554	1.1	488451.61	1376460.62	Долговременный межевой знак	0.10
23:43:0118001:554	1.2	488443.54	1376478.91	Долговременный межевой знак	0.10
23:43:0118001:554	1.3	488425.24	1376470.84	Долговременный межевой знак	0.10
23:43:0118001:554	1.4	488406.94	1376462.77	Долговременный межевой знак	0.10
23:43:0118001:554	1.5	488415.01	1376444.46	Долговременный межевой знак	0.10
23:43:0118001:554	1.1	488451.61	1376460.62	Долговременный межевой знак	0.10
23:43:0118001:556	1.1	487989.88	1376199.01	—	—
23:43:0118001:556	1.2	487948.22	1376292.20	—	—
23:43:0118001:556	1.3	487912.02	1376276.99	—	—
23:43:0118001:556	1.4	487936.28	1376175.19	—	—
23:43:0118001:556	1.1	487989.88	1376199.01	—	—
23:43:0118001:558	1.1	488159.80	1376178.87	—	0.10
23:43:0118001:558	1.2	488143.65	1376215.47	—	0.10
23:43:0118001:558	1.3	488135.58	1376233.78	—	0.10
23:43:0118001:558	1.4	488127.51	1376252.07	—	0.10
23:43:0118001:558	1.5	488119.44	1376270.37	—	0.10
23:43:0118001:558	1.6	488082.83	1376254.23	—	0.10
23:43:0118001:558	1.7	488090.91	1376235.93	—	0.10
23:43:0118001:558	1.8	488098.98	1376217.63	—	0.10
23:43:0118001:558	1.9	488107.05	1376199.33	—	0.10
23:43:0118001:558	1.10	488123.19	1376162.73	—	0.10
23:43:0118001:558	1.11	488141.50	1376170.80	—	0.10
23:43:0118001:558	1.1	488159.80	1376178.87	—	0.10
23:43:0118001:561	1.1	488188.27	1376246.08	—	0.10
23:43:0118001:561	1.2	488224.86	1376262.22	—	0.10
23:43:0118001:561	1.3	488220.82	1376271.37	—	0.10

Начальник отдела		<u>С. П. Черечеча</u>
полное наименование должности	подпись	инициалы, фамилия

М.П.

КАДАСТРОВЫЙ ПЛАН ТЕРРИТОРИИ

Лист № 33	раздела 8	Всего листов раздела 8: 566	Всего разделов: 9	Всего листов: 2092
-----------	-----------	-----------------------------	-------------------	--------------------

"14" января 2020 г. № 23/ИСХ/20-28715

Номер кадастрового квартала: 23:43:0118001

Кадастровый номер земельного участка	Номера точек	Координаты		Описание закрепления на местности	Средняя квадратическая погрешность определения координат характерных точек границ земельного участка, м
		X	Y		
1	2	3	4	5	6
23:43:0118001:561	1.4	488184.23	1376255.23	—	0.10
23:43:0118001:561	1.1	488188.27	1376246.08	—	0.10
23:43:0118001:562	1.1	488192.30	1376236.93	—	0.10
23:43:0118001:562	1.2	488210.60	1376245	—	0.10
23:43:0118001:562	1.3	488228.91	1376253.07	—	0.10
23:43:0118001:562	1.4	488224.86	1376262.22	—	0.10
23:43:0118001:562	1.5	488188.27	1376246.08	—	0.10
23:43:0118001:562	1.1	488192.30	1376236.93	—	0.10
23:43:0118001:563	1.1	488324.05	1376415.27	—	0.10
23:43:0118001:563	1.2	488360.64	1376431.42	—	0.10
23:43:0118001:563	1.3	488356.61	1376440.57	—	0.10
23:43:0118001:563	1.4	488338.32	1376432.50	—	0.10
23:43:0118001:563	1.5	488320.01	1376424.42	—	0.10
23:43:0118001:563	1.1	488324.05	1376415.27	—	0.10
23:43:0118001:564	1.1	488328.08	1376406.12	—	0.10
23:43:0118001:564	1.2	488364.69	1376422.27	—	0.10
23:43:0118001:564	1.3	488360.64	1376431.42	—	0.10
23:43:0118001:564	1.4	488324.05	1376415.27	—	0.10
23:43:0118001:564	1.1	488328.08	1376406.12	—	0.10
23:43:0118001:565	1.1	488368.71	1376413.12	—	0.10
23:43:0118001:565	1.2	488364.68	1376422.27	—	0.10
23:43:0118001:565	1.3	488328.08	1376406.12	—	0.10
23:43:0118001:565	1.4	488332.12	1376396.98	—	0.10
23:43:0118001:565	1.1	488368.71	1376413.12	—	0.10
23:43:0118001:566	1.1	488372.75	1376403.97	—	0.10

Начальник отдела		<u>С. П. Черечеча</u>
полное наименование должности	подпись	инициалы, фамилия

М.П.

КАДАСТРОВЫЙ ПЛАН ТЕРРИТОРИИ

Лист № 34	раздела 8	Всего листов раздела 8: 566	Всего разделов: 9	Всего листов: 2092
-----------	-----------	-----------------------------	-------------------	--------------------

"14" января 2020 г. № 23/ИСХ/20-28715

Номер кадастрового квартала: 23:43:0118001

Кадастровый номер земельного участка	Номера точек	Координаты		Описание закрепления на местности	Средняя квадратическая погрешность определения координат характерных точек границ земельного участка, м
		X	Y		
1	2	3	4	5	6
23:43:0118001:566	1.2	488368.71	1376413.12	—	0.10
23:43:0118001:566	1.3	488332.12	1376396.98	—	0.10
23:43:0118001:566	1.4	488336.16	1376387.83	—	0.10
23:43:0118001:566	1.1	488372.75	1376403.97	—	0.10
23:43:0118001:572	1.1	488191	1376436.94	—	0.10
23:43:0118001:572	1.2	488183.62	1376453.54	—	0.10
23:43:0118001:572	1.3	488157.18	1376442.14	—	0.10
23:43:0118001:572	1.4	488160.35	1376423.71	—	0.10
23:43:0118001:572	1.5	488163.19	1376424.93	—	0.10
23:43:0118001:572	1.1	488191	1376436.94	—	0.10
23:43:0118001:574	1.1	488447.43	1376592.07	—	0.10
23:43:0118001:574	1.2	488443.65	1376614.25	—	0.10
23:43:0118001:574	1.3	488408.16	1376607.27	—	0.10
23:43:0118001:574	1.4	488413.29	1376577.14	—	0.10
23:43:0118001:574	1.1	488447.43	1376592.07	—	0.10
23:43:0118001:575	1.1	488443.65	1376614.25	—	0.10
23:43:0118001:575	1.2	488439.78	1376636.93	—	0.10
23:43:0118001:575	1.3	488404.29	1376629.95	—	0.10
23:43:0118001:575	1.4	488408.16	1376607.27	—	0.10
23:43:0118001:575	1.1	488443.65	1376614.25	—	0.10
23:43:0118001:576	1.1	488439.78	1376636.93	—	0.10
23:43:0118001:576	1.2	488435.91	1376659.61	—	0.10
23:43:0118001:576	1.3	488418.17	1376656.12	—	0.10
23:43:0118001:576	1.4	488422.03	1376633.44	—	0.10
23:43:0118001:576	1.1	488439.78	1376636.93	—	0.10

Начальник отдела		<u>С. П. Черечеча</u>
полное наименование должности	подпись	инициалы, фамилия

М.П.

КАДАСТРОВЫЙ ПЛАН ТЕРРИТОРИИ

Лист № 35	раздела 8	Всего листов раздела 8: 566	Всего разделов: 9	Всего листов: 2092
-----------	-----------	-----------------------------	-------------------	--------------------

"14" января 2020 г. № 23/ИСХ/20-28715

Номер кадастрового квартала: 23:43:0118001

Кадастровый номер земельного участка	Номера точек	Координаты		Описание закрепления на местности	Средняя квадратическая погрешность определения координат характерных точек границ земельного участка, м
		X	Y		
1	2	3	4	5	6
23:43:0118001:577	1.1	488422.03	1376633.44	—	0.10
23:43:0118001:577	1.2	488418.17	1376656.12	—	0.10
23:43:0118001:577	1.3	488400.42	1376652.64	—	0.10
23:43:0118001:577	1.4	488404.29	1376629.95	—	0.10
23:43:0118001:577	1.1	488422.03	1376633.44	—	0.10
23:43:0118001:579	1.1	488432.04	1376682.29	—	0.10
23:43:0118001:579	1.2	488428.18	1376704.97	—	0.10
23:43:0118001:579	1.3	488410.43	1376701.49	—	0.10
23:43:0118001:579	1.4	488414.30	1376678.80	—	0.10
23:43:0118001:579	1.1	488432.04	1376682.29	—	0.10
23:43:0118001:580	1.1	488414.30	1376678.80	—	0.10
23:43:0118001:580	1.2	488410.43	1376701.49	—	0.10
23:43:0118001:580	1.3	488392.68	1376698	—	0.10
23:43:0118001:580	1.4	488396.55	1376675.32	—	0.10
23:43:0118001:580	1.1	488414.30	1376678.80	—	0.10
23:43:0118001:581	1.1	488428.18	1376704.97	—	0.10
23:43:0118001:581	1.2	488424.31	1376727.65	—	0.10
23:43:0118001:581	1.3	488406.56	1376724.17	—	0.10
23:43:0118001:581	1.4	488410.43	1376701.49	—	0.10
23:43:0118001:581	1.1	488428.18	1376704.97	—	0.10
23:43:0118001:582	1.1	488410.43	1376701.49	—	0.10
23:43:0118001:582	1.2	488406.56	1376724.17	—	0.10
23:43:0118001:582	1.3	488388.82	1376720.68	—	0.10
23:43:0118001:582	1.4	488392.68	1376698	—	0.10
23:43:0118001:582	1.1	488410.43	1376701.49	—	0.10

Начальник отдела		<u>С. П. Черечеча</u>
полное наименование должности	подпись	инициалы, фамилия

М.П.

КАДАСТРОВЫЙ ПЛАН ТЕРРИТОРИИ

Лист № 36	раздела 8	Всего листов раздела 8: 566	Всего разделов: 9	Всего листов: 2092
-----------	-----------	-----------------------------	-------------------	--------------------

"14" января 2020 г. № 23/ИСХ/20-28715

Номер кадастрового квартала: 23:43:0118001

Кадастровый номер земельного участка	Номера точек	Координаты		Описание закрепления на местности	Средняя квадратическая погрешность определения координат характерных точек границ земельного участка, м
		X	Y		
1	2	3	4	5	6
23:43:0118001:583	1.1	488424.31	1376727.65	—	0.10
23:43:0118001:583	1.2	488420.44	1376750.34	—	0.10
23:43:0118001:583	1.3	488402.69	1376746.85	—	0.10
23:43:0118001:583	1.4	488406.56	1376724.17	—	0.10
23:43:0118001:583	1.1	488424.31	1376727.65	—	0.10
23:43:0118001:584	1.1	488406.56	1376724.17	—	0.10
23:43:0118001:584	1.2	488402.69	1376746.85	—	0.10
23:43:0118001:584	1.3	488384.95	1376743.36	—	0.10
23:43:0118001:584	1.4	488388.82	1376720.68	—	0.10
23:43:0118001:584	1.1	488406.56	1376724.17	—	0.10
23:43:0118001:585	1.1	488420.44	1376750.34	—	0.10
23:43:0118001:585	1.2	488416.57	1376773.02	—	0.10
23:43:0118001:585	1.3	488398.83	1376769.53	—	0.10
23:43:0118001:585	1.4	488402.69	1376746.85	—	0.10
23:43:0118001:585	1.1	488420.44	1376750.34	—	0.10
23:43:0118001:586	1.1	488402.69	1376746.85	—	0.10
23:43:0118001:586	1.2	488398.83	1376769.53	—	0.10
23:43:0118001:586	1.3	488381.08	1376766.04	—	0.10
23:43:0118001:586	1.4	488384.95	1376743.36	—	0.10
23:43:0118001:586	1.1	488402.69	1376746.85	—	0.10
23:43:0118001:587	1.1	488416.57	1376773.02	—	0.10
23:43:0118001:587	1.2	488412.71	1376795.70	—	0.10
23:43:0118001:587	1.3	488394.96	1376792.21	—	0.10
23:43:0118001:587	1.4	488398.83	1376769.53	—	0.10
23:43:0118001:587	1.1	488416.57	1376773.02	—	0.10

Начальник отдела		<u>С. П. Черечеча</u>
полное наименование должности	подпись	инициалы, фамилия

М.П.

КАДАСТРОВЫЙ ПЛАН ТЕРРИТОРИИ

Лист № 37	раздела 8	Всего листов раздела 8: 566	Всего разделов: 9	Всего листов: 2092
-----------	-----------	-----------------------------	-------------------	--------------------

"14" января 2020 г. № 23/ИСХ/20-28715

Номер кадастрового квартала: 23:43:0118001

Кадастровый номер земельного участка	Номера точек	Координаты		Описание закрепления на местности	Средняя квадратическая погрешность определения координат характерных точек границ земельного участка, м
		X	Y		
1	2	3	4	5	6
23:43:0118001:588	1.1	488398.83	1376769.53	—	0.10
23:43:0118001:588	1.2	488394.96	1376792.21	—	0.10
23:43:0118001:588	1.3	488377.21	1376788.72	—	0.10
23:43:0118001:588	1.4	488381.08	1376766.04	—	0.10
23:43:0118001:588	1.1	488398.83	1376769.53	—	0.10
23:43:0118001:594	1.1	488369.56	1376557.78	—	0.10
23:43:0118001:594	1.2	488365.41	1376582.10	—	0.10
23:43:0118001:594	1.3	488363.43	1376593.72	—	0.10
23:43:0118001:594	1.4	488345.26	1376587.98	—	0.10
23:43:0118001:594	1.5	488351.74	1376549.93	—	0.10
23:43:0118001:594	1.1	488369.56	1376557.78	—	0.10
23:43:0118001:595	1.1	488363.43	1376593.72	—	0.10
23:43:0118001:595	1.2	488361.43	1376605.48	—	0.10
23:43:0118001:595	1.3	488357.30	1376629.74	—	0.10
23:43:0118001:595	1.4	488338.77	1376626.10	—	0.10
23:43:0118001:595	1.5	488345.26	1376587.98	—	0.10
23:43:0118001:595	1.1	488363.43	1376593.72	—	0.10
23:43:0118001:596	1.1	488333.79	1376542.03	—	0.10
23:43:0118001:596	1.2	488330.36	1376562.20	—	0.10
23:43:0118001:596	1.3	488311.27	1376555.23	—	0.10
23:43:0118001:596	1.4	488314.93	1376533.72	—	0.10
23:43:0118001:596	1.1	488333.79	1376542.03	—	0.10
23:43:0118001:598	1.1	488303.61	1376528.73	—	0.10
23:43:0118001:598	1.2	488300.78	1376545.33	—	0.10
23:43:0118001:598	1.3	488279.06	1376541.07	—	0.10

Начальник отдела		<u>С. П. Черечеча</u>
полное наименование должности	подпись	инициалы, фамилия

М.П.

КАДАСТРОВЫЙ ПЛАН ТЕРРИТОРИИ

Лист № 38	раздела 8	Всего листов раздела 8: 566	Всего разделов: 9	Всего листов: 2092
-----------	-----------	-----------------------------	-------------------	--------------------

"14" января 2020 г. № 23/ИСХ/20-28715

Номер кадастрового квартала: 23:43:0118001

Кадастровый номер земельного участка	Номера точек	Координаты		Описание закрепления на местности	Средняя квадратическая погрешность определения координат характерных точек границ земельного участка, м
		X	Y		
1	2	3	4	5	6
23:43:0118001:598	1.4	488284.39	1376520.92	—	0.10
23:43:0118001:598	1.1	488303.61	1376528.73	—	0.10
23:43:0118001:599	1.1	488284.39	1376520.92	—	0.10
23:43:0118001:599	1.2	488279.06	1376541.07	—	0.10
23:43:0118001:599	1.3	488259.61	1376537.24	—	0.10
23:43:0118001:599	1.4	488267.35	1376513.99	—	0.10
23:43:0118001:599	1.1	488284.39	1376520.92	—	0.10
23:43:0118001:600	1.1	488267.35	1376513.99	—	0.10
23:43:0118001:600	1.2	488259.61	1376537.24	—	0.10
23:43:0118001:600	1.3	488239.13	1376533.22	—	0.10
23:43:0118001:600	1.4	488249.52	1376506.74	—	0.10
23:43:0118001:600	1.1	488267.35	1376513.99	—	0.10
23:43:0118001:602	1.1	488173.80	1376475.99	—	0.10
23:43:0118001:602	1.2	488165.45	1376494.91	—	0.10
23:43:0118001:602	1.3	488148.89	1376490.35	—	0.10
23:43:0118001:602	1.4	488152.69	1376468.23	—	0.10
23:43:0118001:602	1.1	488173.80	1376475.99	—	0.10
23:43:0118001:603	1.1	488165.45	1376494.91	—	0.10
23:43:0118001:603	1.2	488155.77	1376516.84	—	0.10
23:43:0118001:603	1.3	488144.71	1376514.67	—	0.10
23:43:0118001:603	1.4	488148.89	1376490.35	—	0.10
23:43:0118001:603	1.1	488165.45	1376494.91	—	0.10
23:43:0118001:604	1.1	488202.14	1376507.48	—	0.10
23:43:0118001:604	1.2	488194.65	1376524.48	—	0.10
23:43:0118001:604	1.3	488173.87	1376520.40	—	0.10

Начальник отдела		<u>С. П. Черечеча</u>
полное наименование должности	подпись	инициалы, фамилия

М.П.

КАДАСТРОВЫЙ ПЛАН ТЕРРИТОРИИ

Лист № 39	раздела 8	Всего листов раздела 8: 566	Всего разделов: 9	Всего листов: 2092
-----------	-----------	-----------------------------	-------------------	--------------------

"14" января 2020 г. № 23/ИСХ/20-28715

Номер кадастрового квартала: 23:43:0118001

Кадастровый номер земельного участка	Номера точек	Координаты		Описание закрепления на местности	Средняя квадратическая погрешность определения координат характерных точек границ земельного участка, м
		X	Y		
1	2	3	4	5	6
23:43:0118001:604	1.4	488182.18	1376501.57	—	0.10
23:43:0118001:604	1.1	488202.14	1376507.48	—	0.10
23:43:0118001:605	1.1	488298.77	1376557.15	—	0.10
23:43:0118001:605	1.2	488295.40	1376576.89	—	0.10
23:43:0118001:605	1.3	488275.78	1376573	—	0.10
23:43:0118001:605	1.4	488279.14	1376553.30	—	0.10
23:43:0118001:605	1.1	488298.77	1376557.15	—	0.10
23:43:0118001:606	1.1	488279.14	1376553.30	—	0.10
23:43:0118001:606	1.2	488275.78	1376573	—	0.10
23:43:0118001:606	1.3	488274.10	1376582.85	—	0.10
23:43:0118001:606	1.4	488254.14	1376578.93	—	0.10
23:43:0118001:606	1.5	488259.52	1376549.44	—	0.10
23:43:0118001:606	1.1	488279.14	1376553.30	—	0.10
23:43:0118001:607	1.1	488259.52	1376549.44	—	0.10
23:43:0118001:607	1.2	488254.14	1376578.93	—	0.10
23:43:0118001:607	1.3	488234.24	1376575.02	—	0.10
23:43:0118001:607	1.4	488239.89	1376545.59	—	0.10
23:43:0118001:607	1.1	488259.52	1376549.44	—	0.10
23:43:0118001:611	1.1	488181.99	1376534.21	—	0.10
23:43:0118001:611	1.2	488173.91	1376563.16	—	0.10
23:43:0118001:611	1.3	488156.55	1376559.75	—	0.10
23:43:0118001:611	1.4	488168.95	1376531.65	—	0.10
23:43:0118001:611	1.1	488181.99	1376534.21	—	0.10
23:43:0118001:612	1.1	488173.91	1376563.16	—	0.10
23:43:0118001:612	1.2	488165.83	1376592.12	—	0.10

Начальник отдела		<u>С. П. Черечеча</u>
полное наименование должности	подпись	инициалы, фамилия

М.П.

КАДАСТРОВЫЙ ПЛАН ТЕРРИТОРИИ

Лист № 40	раздела 8	Всего листов раздела 8: 566	Всего разделов: 9	Всего листов: 2092
-----------	-----------	-----------------------------	-------------------	--------------------

"14" января 2020 г. № 23/ИСХ/20-28715

Номер кадастрового квартала: 23:43:0118001

Кадастровый номер земельного участка	Номера точек	Координаты		Описание закрепления на местности	Средняя квадратическая погрешность определения координат характерных точек границ земельного участка, м
		X	Y		
1	2	3	4	5	6
23:43:0118001:612	1.3	488144.16	1376587.86	—	0.10
23:43:0118001:612	1.4	488156.55	1376559.75	—	0.10
23:43:0118001:612	1.1	488173.91	1376563.16	—	0.10
23:43:0118001:613	1.1	488194.51	1376567.21	—	0.10
23:43:0118001:613	1.2	488188.38	1376596.55	—	0.10
23:43:0118001:613	1.3	488165.83	1376592.12	—	0.10
23:43:0118001:613	1.4	488173.91	1376563.16	—	0.10
23:43:0118001:613	1.1	488194.51	1376567.21	—	0.10
23:43:0118001:614	1.1	488214.27	1376571.09	—	0.10
23:43:0118001:614	1.2	488208.58	1376600.52	—	0.10
23:43:0118001:614	1.3	488188.38	1376596.55	—	0.10
23:43:0118001:614	1.4	488194.51	1376567.21	—	0.10
23:43:0118001:614	1.1	488214.27	1376571.09	—	0.10
23:43:0118001:615	1.1	488234.24	1376575.02	—	0.10
23:43:0118001:615	1.2	488228.54	1376604.44	—	0.10
23:43:0118001:615	1.3	488208.58	1376600.52	—	0.10
23:43:0118001:615	1.4	488214.27	1376571.09	—	0.10
23:43:0118001:615	1.1	488234.24	1376575.02	—	0.10
23:43:0118001:616	1.1	488254.14	1376578.93	—	0.10
23:43:0118001:616	1.2	488248.80	1376608.42	—	0.10
23:43:0118001:616	1.3	488228.54	1376604.44	—	0.10
23:43:0118001:616	1.4	488234.24	1376575.02	—	0.10
23:43:0118001:616	1.1	488254.14	1376578.93	—	0.10
23:43:0118001:617	1.1	488274.10	1376582.85	—	0.10
23:43:0118001:617	1.2	488272.42	1376592.70	—	0.10

Начальник отдела		<u>С. П. Черечеча</u>
полное наименование должности	подпись	инициалы, фамилия

М.П.

КАДАСТРОВЫЙ ПЛАН ТЕРРИТОРИИ

Лист № 41	раздела 8	Всего листов раздела 8: 566	Всего разделов: 9	Всего листов: 2092
-----------	-----------	-----------------------------	-------------------	--------------------

"14" января 2020 г. № 23/ИСХ/20-28715

Номер кадастрового квартала: 23:43:0118001

Кадастровый номер земельного участка	Номера точек	Координаты		Описание закрепления на местности	Средняя квадратическая погрешность определения координат характерных точек границ земельного участка, м
		X	Y		
1	2	3	4	5	6
23:43:0118001:617	1.3	488269.06	1376612.40	—	0.10
23:43:0118001:617	1.4	488248.80	1376608.42	—	0.10
23:43:0118001:617	1.5	488254.14	1376578.93	—	0.10
23:43:0118001:617	1.1	488274.10	1376582.85	—	0.10
23:43:0118001:618	1.1	488292.04	1376596.59	—	0.10
23:43:0118001:618	1.2	488288.69	1376616.26	—	0.10
23:43:0118001:618	1.3	488269.06	1376612.40	—	0.10
23:43:0118001:618	1.4	488272.42	1376592.70	—	0.10
23:43:0118001:618	1.1	488292.04	1376596.59	—	0.10
23:43:0118001:619	1.1	488382.31	1376686.97	—	0.10
23:43:0118001:619	1.2	488379.15	1376706.03	—	0.10
23:43:0118001:619	1.3	488358.89	1376701.97	—	0.10
23:43:0118001:619	1.4	488362.15	1376683	—	0.10
23:43:0118001:619	1.1	488382.31	1376686.97	—	0.10
23:43:0118001:620	1.1	488379.15	1376706.03	—	0.10
23:43:0118001:620	1.2	488375.87	1376725.21	—	0.10
23:43:0118001:620	1.3	488355.53	1376721.47	—	0.10
23:43:0118001:620	1.4	488358.89	1376701.97	—	0.10
23:43:0118001:620	1.1	488379.15	1376706.03	—	0.10
23:43:0118001:621	1.1	488368.77	1376644.51	—	0.10
23:43:0118001:621	1.2	488362.15	1376683	—	0.10
23:43:0118001:621	1.3	488342.04	1376679.04	—	0.10
23:43:0118001:621	1.4	488348.72	1376640.38	—	0.10
23:43:0118001:621	1.1	488368.77	1376644.51	—	0.10
23:43:0118001:622	1.1	488348.72	1376640.38	—	0.10

Начальник отдела		<u>С. П. Черечеча</u>
полное наименование должности	подпись	инициалы, фамилия

М.П.

КАДАСТРОВЫЙ ПЛАН ТЕРРИТОРИИ

Лист № 42	раздела 8	Всего листов раздела 8: 566	Всего разделов: 9	Всего листов: 2092
-----------	-----------	-----------------------------	-------------------	--------------------

"14" января 2020 г. № 23/ИСХ/20-28715

Номер кадастрового квартала: 23:43:0118001

Кадастровый номер земельного участка	Номера точек	Координаты		Описание закрепления на местности	Средняя квадратическая погрешность определения координат характерных точек границ земельного участка, м
		X	Y		
1	2	3	4	5	6
23:43:0118001:622	1.2	488342.04	1376679.04	—	0.10
23:43:0118001:622	1.3	488321.94	1376675.09	—	0.10
23:43:0118001:622	1.4	488324.26	1376662.04	—	0.10
23:43:0118001:622	1.5	488328.62	1376636.43	—	0.10
23:43:0118001:622	1.1	488348.72	1376640.38	—	0.10
23:43:0118001:624	1.1	488324.26	1376662.04	—	0.10
23:43:0118001:624	1.2	488321.94	1376675.09	—	0.10
23:43:0118001:624	1.3	488319.77	1376687.72	—	0.10
23:43:0118001:624	1.4	488289.70	1376681.72	—	0.10
23:43:0118001:624	1.5	488294.06	1376656.11	—	0.10
23:43:0118001:624	1.1	488324.26	1376662.04	—	0.10
23:43:0118001:625	1.1	488319.77	1376687.72	—	0.10
23:43:0118001:625	1.2	488318.64	1376694.29	—	0.10
23:43:0118001:625	1.3	488315.32	1376713.56	—	0.10
23:43:0118001:625	1.4	488285.32	1376707.41	—	0.10
23:43:0118001:625	1.5	488289.70	1376681.72	—	0.10
23:43:0118001:625	1.1	488319.77	1376687.72	—	0.10
23:43:0118001:627	1.1	488370.66	1376755.69	—	0.10
23:43:0118001:627	1.2	488367.48	1376774.41	—	0.10
23:43:0118001:627	1.3	488322.20	1376765.53	—	0.10
23:43:0118001:627	1.4	488325.39	1376746.82	—	0.10
23:43:0118001:627	1.1	488370.66	1376755.69	—	0.10
23:43:0118001:628	1.1	488367.48	1376774.41	—	0.10
23:43:0118001:628	1.2	488364.29	1376793.12	—	0.10
23:43:0118001:628	1.3	488319.01	1376784.24	—	0.10

Начальник отдела		<u>С. П. Черечеча</u>
полное наименование должности	подпись	инициалы, фамилия

М.П.

КАДАСТРОВЫЙ ПЛАН ТЕРРИТОРИИ

Лист № 43	раздела 8	Всего листов раздела 8: 566	Всего разделов: 9	Всего листов: 2092
-----------	-----------	-----------------------------	-------------------	--------------------

"14" января 2020 г. № 23/ИСХ/20-28715

Номер кадастрового квартала: 23:43:0118001

Кадастровый номер земельного участка	Номера точек	Координаты		Описание закрепления на местности	Средняя квадратическая погрешность определения координат характерных точек границ земельного участка, м
		X	Y		
1	2	3	4	5	6
23:43:0118001:628	1.4	488322.20	1376765.53	—	0.10
23:43:0118001:628	1.1	488367.48	1376774.41	—	0.10
23:43:0118001:629	1.1	488364.29	1376793.12	—	0.10
23:43:0118001:629	1.2	488361.10	1376811.83	—	0.10
23:43:0118001:629	1.3	488315.82	1376802.95	—	0.10
23:43:0118001:629	1.4	488319.01	1376784.24	—	0.10
23:43:0118001:629	1.1	488364.29	1376793.12	—	0.10
23:43:0118001:632	1.1	488319.01	1376784.24	—	0.10
23:43:0118001:632	1.2	488315.82	1376802.95	—	0.10
23:43:0118001:632	1.3	488270.56	1376794.07	—	0.10
23:43:0118001:632	1.4	488273.73	1376775.36	—	0.10
23:43:0118001:632	1.1	488319.01	1376784.24	—	0.10
23:43:0118001:633	1.1	488322.20	1376765.53	—	0.10
23:43:0118001:633	1.2	488319.01	1376784.24	—	0.10
23:43:0118001:633	1.3	488273.73	1376775.36	—	0.10
23:43:0118001:633	1.4	488276.92	1376756.65	—	0.10
23:43:0118001:633	1.1	488322.20	1376765.53	—	0.10
23:43:0118001:634	1.1	488325.39	1376746.82	—	0.10
23:43:0118001:634	1.2	488322.20	1376765.53	—	0.10
23:43:0118001:634	1.3	488276.92	1376756.65	—	0.10
23:43:0118001:634	1.4	488280.11	1376737.94	—	0.10
23:43:0118001:634	1.1	488325.39	1376746.82	—	0.10
23:43:0118001:636	1.1	488357.49	1376857.83	—	0.10
23:43:0118001:636	1.2	488354.41	1376875.52	—	0.10
23:43:0118001:636	1.3	488352.01	1376889.11	—	0.10

Начальник отдела		С. П. Черечеча
полное наименование должности	подпись	инициалы, фамилия

М.П.

КАДАСТРОВЫЙ ПЛАН ТЕРРИТОРИИ

Лист № 44	раздела 8	Всего листов раздела 8: 566	Всего разделов: 9	Всего листов: 2092
-----------	-----------	-----------------------------	-------------------	--------------------

"14" января 2020 г. № 23/ИСХ/20-28715

Номер кадастрового квартала: 23:43:0118001

Кадастровый номер земельного участка	Номера точек	Координаты		Описание закрепления на местности	Средняя квадратическая погрешность определения координат характерных точек границ земельного участка, м
		X	Y		
1	2	3	4	5	6
23:43:0118001:636	1.4	488349.45	1376890.88	—	0.10
23:43:0118001:636	1.5	488346.83	1376892.65	—	0.10
23:43:0118001:636	1.6	488326.76	1376888.70	—	0.10
23:43:0118001:636	1.7	488306.66	1376884.74	—	0.10
23:43:0118001:636	1.8	488286.75	1376880.82	—	0.10
23:43:0118001:636	1.9	488258.18	1376875.19	—	0.10
23:43:0118001:636	1.10	488256.02	1376876.68	—	0.10
23:43:0118001:636	1.11	488257.42	1376868.54	—	0.10
23:43:0118001:636	1.12	488258.94	1376870.76	—	0.10
23:43:0118001:636	1.13	488287.32	1376876.35	—	0.10
23:43:0118001:636	1.14	488307.42	1376880.30	—	0.10
23:43:0118001:636	1.15	488327.53	1376884.26	—	0.10
23:43:0118001:636	1.16	488345.89	1376887.88	—	0.10
23:43:0118001:636	1.17	488347.96	1376886.45	—	0.10
23:43:0118001:636	1.18	488353.03	1376857.09	—	0.10
23:43:0118001:636	1.1	488357.49	1376857.83	—	0.10
23:43:0118001:638	1.1	488280.07	1376666.61	—	0.10
23:43:0118001:638	1.2	488276.73	1376686.10	—	0.10
23:43:0118001:638	1.3	488256.85	1376682.85	—	0.10
23:43:0118001:638	1.4	488236.96	1376679.60	—	0.10
23:43:0118001:638	1.5	488240.34	1376659.73	—	0.10
23:43:0118001:638	1.1	488280.07	1376666.61	—	0.10
23:43:0118001:639	1.1	488276.73	1376686.10	—	0.10
23:43:0118001:639	1.2	488273.39	1376705.58	—	0.10
23:43:0118001:639	1.3	488253.49	1376702.52	—	0.10

Начальник отдела		<u>С. П. Черечеча</u>
полное наименование должности	подпись	инициалы, фамилия

М.П.

КАДАСТРОВЫЙ ПЛАН ТЕРРИТОРИИ

Лист № 45	раздела 8	Всего листов раздела 8: 566	Всего разделов: 9	Всего листов: 2092
-----------	-----------	-----------------------------	-------------------	--------------------

"14" января 2020 г. № 23/ИСХ/20-28715

Номер кадастрового квартала: 23:43:0118001

Кадастровый номер земельного участка	Номера точек	Координаты		Описание закрепления на местности	Средняя квадратическая погрешность определения координат характерных точек границ земельного участка, м
		X	Y		
1	2	3	4	5	6
23:43:0118001:639	1.4	488256.85	1376682.85	—	0.10
23:43:0118001:639	1.1	488276.73	1376686.10	—	0.10
23:43:0118001:640	1.1	488256.85	1376682.85	—	0.10
23:43:0118001:640	1.2	488253.49	1376702.52	—	0.10
23:43:0118001:640	1.3	488233.58	1376699.47	—	0.10
23:43:0118001:640	1.4	488236.96	1376679.60	—	0.10
23:43:0118001:640	1.1	488256.85	1376682.85	—	0.10
23:43:0118001:641	1.1	488247.06	1376620.29	—	0.10
23:43:0118001:641	1.2	488240.34	1376659.73	—	0.10
23:43:0118001:641	1.3	488220.64	1376656.32	—	0.10
23:43:0118001:641	1.4	488227.43	1376616.44	—	0.10
23:43:0118001:641	1.1	488247.06	1376620.29	—	0.10
23:43:0118001:642	1.1	488227.43	1376616.44	—	0.10
23:43:0118001:642	1.2	488220.64	1376656.32	—	0.10
23:43:0118001:642	1.3	488201.14	1376652.94	—	0.10
23:43:0118001:642	1.4	488208.01	1376612.62	—	0.10
23:43:0118001:642	1.1	488227.43	1376616.44	—	0.10
23:43:0118001:643	1.1	488208.01	1376612.62	—	0.10
23:43:0118001:643	1.2	488201.14	1376652.94	—	0.10
23:43:0118001:643	1.3	488181.44	1376649.52	—	0.10
23:43:0118001:643	1.4	488188.38	1376608.77	—	0.10
23:43:0118001:643	1.1	488208.01	1376612.62	—	0.10
23:43:0118001:645	1.1	488168.75	1376604.91	—	0.10
23:43:0118001:645	1.2	488161.74	1376646.11	—	0.10
23:43:0118001:645	1.3	488142.03	1376642.70	—	0.10

Начальник отдела		<u>С. П. Черечеча</u>
полное наименование должности	подпись	инициалы, фамилия

М.П.

КАДАСТРОВЫЙ ПЛАН ТЕРРИТОРИИ

Лист № 46	раздела 8	Всего листов раздела 8: 566	Всего разделов: 9	Всего листов: 2092
-----------	-----------	-----------------------------	-------------------	--------------------

"14" января 2020 г. № 23/ИСХ/20-28715

Номер кадастрового квартала: 23:43:0118001

Кадастровый номер земельного участка	Номера точек	Координаты		Описание закрепления на местности	Средняя квадратическая погрешность определения координат характерных точек границ земельного участка, м
		X	Y		
1	2	3	4	5	6
23:43:0118001:645	1.4	488149.13	1376601.05	—	0.10
23:43:0118001:645	1.1	488168.75	1376604.91	—	0.10
23:43:0118001:646	1.1	488149.13	1376601.05	—	0.10
23:43:0118001:646	1.2	488142.03	1376642.70	—	0.10
23:43:0118001:646	1.3	488123.24	1376639.44	—	0.10
23:43:0118001:646	1.4	488124.39	1376632.76	—	0.10
23:43:0118001:646	1.5	488139.21	1376599.10	—	0.10
23:43:0118001:646	1.1	488149.13	1376601.05	—	0.10
23:43:0118001:647	1.1	488142.03	1376642.70	—	0.10
23:43:0118001:647	1.2	488134.94	1376684.34	—	0.10
23:43:0118001:647	1.3	488116.02	1376681.44	—	0.10
23:43:0118001:647	1.4	488123.24	1376639.44	—	0.10
23:43:0118001:647	1.1	488142.03	1376642.70	—	0.10
23:43:0118001:648	1.1	488161.74	1376646.11	—	0.10
23:43:0118001:648	1.2	488154.71	1376687.38	—	0.10
23:43:0118001:648	1.3	488134.94	1376684.34	—	0.10
23:43:0118001:648	1.4	488142.03	1376642.70	—	0.10
23:43:0118001:648	1.1	488161.74	1376646.11	—	0.10
23:43:0118001:649	1.1	488181.44	1376649.52	—	0.10
23:43:0118001:649	1.2	488174.47	1376690.41	—	0.10
23:43:0118001:649	1.3	488154.71	1376687.38	—	0.10
23:43:0118001:649	1.4	488161.74	1376646.11	—	0.10
23:43:0118001:649	1.1	488181.44	1376649.52	—	0.10
23:43:0118001:650	1.1	488201.14	1376652.94	—	0.10
23:43:0118001:650	1.2	488194.24	1376693.44	—	0.10

Начальник отдела		<u>С. П. Черечеча</u>
полное наименование должности	подпись	инициалы, фамилия

М.П.

КАДАСТРОВЫЙ ПЛАН ТЕРРИТОРИИ

Лист № 47	раздела 8	Всего листов раздела 8: 566	Всего разделов: 9	Всего листов: 2092
-----------	-----------	-----------------------------	-------------------	--------------------

"14" января 2020 г. № 23/ИСХ/20-28715

Номер кадастрового квартала: 23:43:0118001

Кадастровый номер земельного участка	Номера точек	Координаты		Описание закрепления на местности	Средняя квадратическая погрешность определения координат характерных точек границ земельного участка, м
		X	Y		
1	2	3	4	5	6
23:43:0118001:650	1.3	488174.47	1376690.41	—	0.10
23:43:0118001:650	1.4	488181.44	1376649.52	—	0.10
23:43:0118001:650	1.1	488201.14	1376652.94	—	0.10
23:43:0118001:651	1.1	488220.64	1376656.32	—	0.10
23:43:0118001:651	1.2	488213.81	1376696.44	—	0.10
23:43:0118001:651	1.3	488194.24	1376693.44	—	0.10
23:43:0118001:651	1.4	488201.14	1376652.94	—	0.10
23:43:0118001:651	1.1	488220.64	1376656.32	—	0.10
23:43:0118001:652	1.1	488240.34	1376659.73	—	0.10
23:43:0118001:652	1.2	488236.96	1376679.60	—	0.10
23:43:0118001:652	1.3	488233.58	1376699.47	—	0.10
23:43:0118001:652	1.4	488213.81	1376696.44	—	0.10
23:43:0118001:652	1.5	488220.64	1376656.32	—	0.10
23:43:0118001:652	1.1	488240.34	1376659.73	—	0.10
23:43:0118001:653	1.1	488271.44	1376717.41	—	0.10
23:43:0118001:653	1.2	488268.46	1376734.89	—	0.10
23:43:0118001:653	1.3	488228.86	1376728.35	—	0.10
23:43:0118001:653	1.4	488231.76	1376711.32	—	0.10
23:43:0118001:653	1.1	488271.44	1376717.41	—	0.10
23:43:0118001:654	1.1	488268.46	1376734.89	—	0.10
23:43:0118001:654	1.2	488265.19	1376754.04	—	0.10
23:43:0118001:654	1.3	488225.80	1376746.30	—	0.10
23:43:0118001:654	1.4	488228.86	1376728.35	—	0.10
23:43:0118001:654	1.1	488268.46	1376734.89	—	0.10
23:43:0118001:655	1.1	488265.19	1376754.04	—	0.10

Начальник отдела		<u>С. П. Черечеча</u>
полное наименование должности	подпись	инициалы, фамилия

М.П.

КАДАСТРОВЫЙ ПЛАН ТЕРРИТОРИИ

Лист № 48	раздела 8	Всего листов раздела 8: 566	Всего разделов: 9	Всего листов: 2092
-----------	-----------	-----------------------------	-------------------	--------------------

"14" января 2020 г. № 23/ИСХ/20-28715

Номер кадастрового квартала: 23:43:0118001

Кадастровый номер земельного участка	Номера точек	Координаты		Описание закрепления на местности	Средняя квадратическая погрешность определения координат характерных точек границ земельного участка, м
		X	Y		
1	2	3	4	5	6
23:43:0118001:655	1.2	488261.92	1376773.25	—	0.10
23:43:0118001:655	1.3	488222.53	1376765.51	—	0.10
23:43:0118001:655	1.4	488223.87	1376757.63	—	0.10
23:43:0118001:655	1.5	488225.80	1376746.30	—	0.10
23:43:0118001:655	1.1	488265.19	1376754.04	—	0.10
23:43:0118001:656	1.1	488261.92	1376773.25	—	0.10
23:43:0118001:656	1.2	488258.64	1376792.46	—	0.10
23:43:0118001:656	1.3	488219.26	1376784.72	—	0.10
23:43:0118001:656	1.4	488222.53	1376765.51	—	0.10
23:43:0118001:656	1.1	488261.92	1376773.25	—	0.10
23:43:0118001:657	1.1	488258.64	1376792.46	—	0.10
23:43:0118001:657	1.2	488255.37	1376811.67	—	0.10
23:43:0118001:657	1.3	488240.25	1376808.70	—	0.10
23:43:0118001:657	1.4	488243.49	1376789.48	—	0.10
23:43:0118001:657	1.1	488258.64	1376792.46	—	0.10
23:43:0118001:658	1.1	488243.49	1376789.48	—	0.10
23:43:0118001:658	1.2	488240.25	1376808.70	—	0.10
23:43:0118001:658	1.3	488215.99	1376803.93	—	0.10
23:43:0118001:658	1.4	488219.26	1376784.72	—	0.10
23:43:0118001:658	1.1	488243.49	1376789.48	—	0.10
23:43:0118001:659	1.1	488231.76	1376711.32	—	0.10
23:43:0118001:659	1.2	488228.86	1376728.35	—	0.10
23:43:0118001:659	1.3	488225.80	1376746.30	—	0.10
23:43:0118001:659	1.4	488223.87	1376757.63	—	0.10
23:43:0118001:659	1.5	488204.18	1376754.18	—	0.10

Начальник отдела		<u>С. П. Черечеча</u>
полное наименование должности	подпись	инициалы, фамилия

М.П.

КАДАСТРОВЫЙ ПЛАН ТЕРРИТОРИИ

Лист № 49	раздела 8	Всего листов раздела 8: 566	Всего разделов: 9	Всего листов: 2092
-----------	-----------	-----------------------------	-------------------	--------------------

"14" января 2020 г. № 23/ИСХ/20-28715

Номер кадастрового квартала: 23:43:0118001

Кадастровый номер земельного участка	Номера точек	Координаты		Описание закрепления на местности	Средняя квадратическая погрешность определения координат характерных точек границ земельного участка, м
		X	Y		
1	2	3	4	5	6
23:43:0118001:659	1.6	488211.99	1376708.29	—	0.10
23:43:0118001:659	1.1	488231.76	1376711.32	—	0.10
23:43:0118001:660	1.1	488211.99	1376708.29	—	0.10
23:43:0118001:660	1.2	488204.18	1376754.18	—	0.10
23:43:0118001:660	1.3	488184.48	1376750.74	—	0.10
23:43:0118001:660	1.4	488192.23	1376705.26	—	0.10
23:43:0118001:660	1.1	488211.99	1376708.29	—	0.10
23:43:0118001:661	1.1	488192.23	1376705.26	—	0.10
23:43:0118001:661	1.2	488184.48	1376750.74	—	0.10
23:43:0118001:661	1.3	488164.78	1376747.29	—	0.10
23:43:0118001:661	1.4	488172.46	1376702.23	—	0.10
23:43:0118001:661	1.1	488192.23	1376705.26	—	0.10
23:43:0118001:662	1.1	488172.46	1376702.23	—	0.10
23:43:0118001:662	1.2	488164.78	1376747.29	—	0.10
23:43:0118001:662	1.3	488145.09	1376743.85	—	0.10
23:43:0118001:662	1.4	488152.69	1376699.19	—	0.10
23:43:0118001:662	1.1	488172.46	1376702.23	—	0.10
23:43:0118001:663	1.1	488152.69	1376699.19	—	0.10
23:43:0118001:663	1.2	488145.09	1376743.85	—	0.10
23:43:0118001:663	1.3	488125.39	1376740.41	—	0.10
23:43:0118001:663	1.4	488132.93	1376696.16	—	0.10
23:43:0118001:663	1.1	488152.69	1376699.19	—	0.10
23:43:0118001:668	1.1	488204.18	1376754.18	—	0.10
23:43:0118001:668	1.2	488196.36	1376800.07	—	0.10
23:43:0118001:668	1.3	488176.73	1376796.22	—	0.10

Начальник отдела		<u>С. П. Черечеча</u>
полное наименование должности	подпись	инициалы, фамилия

М.П.

КАДАСТРОВЫЙ ПЛАН ТЕРРИТОРИИ

Лист № 50	раздела 8	Всего листов раздела 8: 566	Всего разделов: 9	Всего листов: 2092
-----------	-----------	-----------------------------	-------------------	--------------------

"14" января 2020 г. № 23/ИСХ/20-28715

Номер кадастрового квартала: 23:43:0118001

Кадастровый номер земельного участка	Номера точек	Координаты		Описание закрепления на местности	Средняя квадратическая погрешность определения координат характерных точек границ земельного участка, м
		X	Y		
1	2	3	4	5	6
23:43:0118001:668	1.4	488184.48	1376750.74	—	0.10
23:43:0118001:668	1.1	488204.18	1376754.18	—	0.10
23:43:0118001:669	1.1	488223.87	1376757.63	—	0.10
23:43:0118001:669	1.2	488222.53	1376765.51	—	0.10
23:43:0118001:669	1.3	488219.26	1376784.72	—	0.10
23:43:0118001:669	1.4	488215.99	1376803.93	—	0.10
23:43:0118001:669	1.5	488196.36	1376800.07	—	0.10
23:43:0118001:669	1.6	488204.18	1376754.18	—	0.10
23:43:0118001:669	1.1	488223.87	1376757.63	—	0.10
23:43:0118001:670	1.1	488252.34	1376829.40	—	0.10
23:43:0118001:670	1.2	488248.89	1376849.67	—	0.10
23:43:0118001:670	1.3	488209.64	1376841.96	—	0.10
23:43:0118001:670	1.4	488213.09	1376821.69	—	0.10
23:43:0118001:670	1.1	488252.34	1376829.40	—	0.10
23:43:0118001:671	1.1	488248.89	1376849.67	—	0.10
23:43:0118001:671	1.2	488245.43	1376869.94	—	0.10
23:43:0118001:671	1.3	488206.18	1376862.23	—	0.10
23:43:0118001:671	1.4	488209.64	1376841.96	—	0.10
23:43:0118001:671	1.1	488248.89	1376849.67	—	0.10
23:43:0118001:672	1.1	488245.43	1376869.94	—	0.10
23:43:0118001:672	1.2	488241.97	1376890.21	—	0.10
23:43:0118001:672	1.3	488202.72	1376882.49	—	0.10
23:43:0118001:672	1.4	488206.18	1376862.23	—	0.10
23:43:0118001:672	1.1	488245.43	1376869.94	—	0.10
23:43:0118001:673	1.1	488241.97	1376890.21	—	0.10

Начальник отдела		<u>С. П. Черечеча</u>
полное наименование должности	подпись	инициалы, фамилия

М.П.

КАДАСТРОВЫЙ ПЛАН ТЕРРИТОРИИ

Лист № 51	раздела 8	Всего листов раздела 8: 566	Всего разделов: 9	Всего листов: 2092
-----------	-----------	-----------------------------	-------------------	--------------------

"14" января 2020 г. № 23/ИСХ/20-28715

Номер кадастрового квартала: 23:43:0118001

Кадастровый номер земельного участка	Номера точек	Координаты		Описание закрепления на местности	Средняя квадратическая погрешность определения координат характерных точек границ земельного участка, м
		X	Y		
1	2	3	4	5	6
23:43:0118001:673	1.2	488238.45	1376910.81	—	0.10
23:43:0118001:673	1.3	488210.89	1376905.38	—	0.10
23:43:0118001:673	1.4	488199.20	1376903.08	—	0.10
23:43:0118001:673	1.5	488202.72	1376882.49	—	0.10
23:43:0118001:673	1.1	488241.97	1376890.21	—	0.10
23:43:0118001:674	1.1	488213.09	1376821.69	—	0.10
23:43:0118001:674	1.2	488209.64	1376841.96	—	0.10
23:43:0118001:674	1.3	488206.18	1376862.23	—	0.10
23:43:0118001:674	1.4	488186.55	1376858.37	—	0.10
23:43:0118001:674	1.5	488193.47	1376817.83	—	0.10
23:43:0118001:674	1.1	488213.09	1376821.69	—	0.10
23:43:0118001:675	1.1	488193.47	1376817.83	—	0.10
23:43:0118001:675	1.2	488186.55	1376858.37	—	0.10
23:43:0118001:675	1.3	488166.94	1376854.52	—	0.10
23:43:0118001:675	1.4	488173.84	1376813.97	—	0.10
23:43:0118001:675	1.1	488193.47	1376817.83	—	0.10
23:43:0118001:676	1.1	488173.84	1376813.97	—	0.10
23:43:0118001:676	1.2	488166.94	1376854.52	—	0.10
23:43:0118001:676	1.3	488147.30	1376850.66	—	0.10
23:43:0118001:676	1.4	488154.21	1376810.12	—	0.10
23:43:0118001:676	1.1	488173.84	1376813.97	—	0.10
23:43:0118001:678	1.1	488166.94	1376854.52	—	0.10
23:43:0118001:678	1.2	488159.95	1376895.36	—	0.10
23:43:0118001:678	1.3	488150.37	1376893.47	—	0.10
23:43:0118001:678	1.4	488140.33	1376891.49	—	0.10

Начальник отдела		<u>С. П. Черечеча</u>
полное наименование должности	подпись	инициалы, фамилия

М.П.

КАДАСТРОВЫЙ ПЛАН ТЕРРИТОРИИ

Лист № 52	раздела 8	Всего листов раздела 8: 566	Всего разделов: 9	Всего листов: 2092
-----------	-----------	-----------------------------	-------------------	--------------------

"14" января 2020 г. № 23/ИСХ/20-28715

Номер кадастрового квартала: 23:43:0118001

Кадастровый номер земельного участка	Номера точек	Координаты		Описание закрепления на местности	Средняя квадратическая погрешность определения координат характерных точек границ земельного участка, м
		X	Y		
1	2	3	4	5	6
23:43:0118001:678	1.5	488147.30	1376850.66	—	0.10
23:43:0118001:678	1.1	488166.94	1376854.52	—	0.10
23:43:0118001:680	1.1	488206.18	1376862.23	—	0.10
23:43:0118001:680	1.2	488202.72	1376882.49	—	0.10
23:43:0118001:680	1.3	488199.20	1376903.08	—	0.10
23:43:0118001:680	1.4	488190.71	1376901.41	—	0.10
23:43:0118001:680	1.5	488179.58	1376899.22	—	0.10
23:43:0118001:680	1.6	488186.55	1376858.37	—	0.10
23:43:0118001:680	1.1	488206.18	1376862.23	—	0.10
23:43:0118001:681	1.1	488451.36	1376569	—	0.10
23:43:0118001:681	1.2	488447.43	1376592.07	—	0.10
23:43:0118001:681	1.3	488455.52	1376595.58	—	0.10
23:43:0118001:681	1.4	488413.31	1376842.70	—	0.10
23:43:0118001:681	1.5	488451.46	1376850.21	—	0.10
23:43:0118001:681	1.6	488448.82	1376868	—	0.10
23:43:0118001:681	1.7	488408.11	1376860.12	—	0.10
23:43:0118001:681	1.8	488395.83	1376941.79	—	0.10
23:43:0118001:681	1.9	488387.62	1376940.18	—	0.10
23:43:0118001:681	1.10	488392.41	1376907.88	—	0.10
23:43:0118001:681	1.11	488396.09	1376884.51	—	0.10
23:43:0118001:681	1.12	488398.94	1376864.86	—	0.10
23:43:0118001:681	1.13	488357.49	1376857.83	—	0.10
23:43:0118001:681	1.14	488353.03	1376857.09	—	0.10
23:43:0118001:681	1.15	488354.30	1376849.75	—	0.10
23:43:0118001:681	1.16	488334.15	1376845.78	—	0.10

Начальник отдела		<u>С. П. Черечеча</u>
полное наименование должности	подпись	инициалы, фамилия

М.П.

КАДАСТРОВЫЙ ПЛАН ТЕРРИТОРИИ

Лист № 53	раздела 8	Всего листов раздела 8: 566	Всего разделов: 9	Всего листов: 2092
-----------	-----------	-----------------------------	-------------------	--------------------

"14" января 2020 г. № 23/ИСХ/20-28715

Номер кадастрового квартала: 23:43:0118001

Кадастровый номер земельного участка	Номера точек	Координаты		Описание закрепления на местности	Средняя квадратическая погрешность определения координат характерных точек границ земельного участка, м
		X	Y		
1	2	3	4	5	6
23:43:0118001:681	1.17	488314.04	1376841.82	—	0.10
23:43:0118001:681	1.18	488293.94	1376837.87	—	0.10
23:43:0118001:681	1.19	488263.72	1376831.92	—	0.10
23:43:0118001:681	1.20	488260.41	1376851.12	—	0.10
23:43:0118001:681	1.21	488257.42	1376868.54	—	0.10
23:43:0118001:681	1.22	488256.02	1376876.68	—	0.10
23:43:0118001:681	1.23	488253.05	1376893.94	—	0.10
23:43:0118001:681	1.24	488249.76	1376913.04	—	0.10
23:43:0118001:681	1.25	488238.45	1376910.81	—	0.10
23:43:0118001:681	1.26	488241.97	1376890.21	—	0.10
23:43:0118001:681	1.27	488245.43	1376869.94	—	0.10
23:43:0118001:681	1.28	488248.89	1376849.67	—	0.10
23:43:0118001:681	1.29	488252.34	1376829.40	—	0.10
23:43:0118001:681	1.30	488213.09	1376821.69	—	0.10
23:43:0118001:681	1.31	488193.47	1376817.83	—	0.10
23:43:0118001:681	1.32	488173.84	1376813.97	—	0.10
23:43:0118001:681	1.33	488154.21	1376810.12	—	0.10
23:43:0118001:681	1.34	488095.89	1376798.45	—	0.10
23:43:0118001:681	1.35	488098.91	1376780.93	—	0.10
23:43:0118001:681	1.36	488117.86	1376784.65	—	0.10
23:43:0118001:681	1.37	488137.48	1376788.51	—	0.10
23:43:0118001:681	1.38	488157.11	1376792.36	—	0.10
23:43:0118001:681	1.39	488176.73	1376796.22	—	0.10
23:43:0118001:681	1.40	488196.36	1376800.07	—	0.10
23:43:0118001:681	1.41	488215.99	1376803.93	—	0.10

Начальник отдела		<u>С. П. Черечеча</u>
полное наименование должности	подпись	инициалы, фамилия

М.П.

КАДАСТРОВЫЙ ПЛАН ТЕРРИТОРИИ

Лист № 54	раздела 8	Всего листов раздела 8: 566	Всего разделов: 9	Всего листов: 2092
-----------	-----------	-----------------------------	-------------------	--------------------

"14" января 2020 г. № 23/ИСХ/20-28715

Номер кадастрового квартала: 23:43:0118001

Кадастровый номер земельного участка	Номера точек	Координаты		Описание закрепления на местности	Средняя квадратическая погрешность определения координат характерных точек границ земельного участка, м
		X	Y		
1	2	3	4	5	6
23:43:0118001:681	1.42	488240.25	1376808.70	—	0.10
23:43:0118001:681	1.43	488255.37	1376811.67	—	0.10
23:43:0118001:681	1.44	488258.64	1376792.46	—	0.10
23:43:0118001:681	1.45	488261.92	1376773.25	—	0.10
23:43:0118001:681	1.46	488265.19	1376754.04	—	0.10
23:43:0118001:681	1.47	488268.46	1376734.89	—	0.10
23:43:0118001:681	1.48	488271.44	1376717.41	—	0.10
23:43:0118001:681	1.49	488231.76	1376711.32	—	0.10
23:43:0118001:681	1.50	488211.99	1376708.29	—	0.10
23:43:0118001:681	1.51	488192.23	1376705.26	—	0.10
23:43:0118001:681	1.52	488172.46	1376702.23	—	0.10
23:43:0118001:681	1.53	488152.69	1376699.19	—	0.10
23:43:0118001:681	1.54	488132.93	1376696.16	—	0.10
23:43:0118001:681	1.55	488113.99	1376693.26	—	0.10
23:43:0118001:681	1.56	488116.02	1376681.44	—	0.10
23:43:0118001:681	1.57	488134.94	1376684.34	—	0.10
23:43:0118001:681	1.58	488154.71	1376687.38	—	0.10
23:43:0118001:681	1.59	488174.47	1376690.41	—	0.10
23:43:0118001:681	1.60	488194.24	1376693.44	—	0.10
23:43:0118001:681	1.61	488213.81	1376696.44	—	0.10
23:43:0118001:681	1.62	488233.58	1376699.47	—	0.10
23:43:0118001:681	1.63	488253.49	1376702.52	—	0.10
23:43:0118001:681	1.64	488273.39	1376705.58	—	0.10
23:43:0118001:681	1.65	488276.73	1376686.10	—	0.10
23:43:0118001:681	1.66	488280.07	1376666.61	—	0.10

Начальник отдела		<u>С. П. Черечеча</u>
полное наименование должности	подпись	инициалы, фамилия

М.П.

КАДАСТРОВЫЙ ПЛАН ТЕРРИТОРИИ

Лист № 55	раздела 8	Всего листов раздела 8: 566	Всего разделов: 9	Всего листов: 2092
-----------	-----------	-----------------------------	-------------------	--------------------

"14" января 2020 г. № 23/ИСХ/20-28715

Номер кадастрового квартала: 23:43:0118001

Кадастровый номер земельного участка	Номера точек	Координаты		Описание закрепления на местности	Средняя квадратическая погрешность определения координат характерных точек границ земельного участка, м
		X	Y		
1	2	3	4	5	6
23:43:0118001:681	1.67	488286.67	1376628.08	—	0.10
23:43:0118001:681	1.68	488247.06	1376620.29	—	0.10
23:43:0118001:681	1.69	488227.43	1376616.44	—	0.10
23:43:0118001:681	1.70	488208.01	1376612.62	—	0.10
23:43:0118001:681	1.71	488188.38	1376608.77	—	0.10
23:43:0118001:681	1.72	488168.75	1376604.91	—	0.10
23:43:0118001:681	1.73	488149.13	1376601.05	—	0.10
23:43:0118001:681	1.74	488139.21	1376599.10	—	0.10
23:43:0118001:681	1.75	488124.39	1376632.76	—	0.10
23:43:0118001:681	1.76	488144.71	1376514.67	—	0.10
23:43:0118001:681	1.77	488155.77	1376516.84	—	0.10
23:43:0118001:681	1.78	488165.45	1376494.91	—	0.10
23:43:0118001:681	1.79	488182.18	1376501.57	—	0.10
23:43:0118001:681	1.80	488173.87	1376520.40	—	0.10
23:43:0118001:681	1.81	488194.65	1376524.48	—	0.10
23:43:0118001:681	1.82	488219.19	1376529.30	—	0.10
23:43:0118001:681	1.83	488239.13	1376533.22	—	0.10
23:43:0118001:681	1.84	488259.61	1376537.24	—	0.10
23:43:0118001:681	1.85	488279.06	1376541.07	—	0.10
23:43:0118001:681	1.86	488300.78	1376545.33	—	0.10
23:43:0118001:681	1.87	488298.77	1376557.15	—	0.10
23:43:0118001:681	1.88	488279.14	1376553.30	—	0.10
23:43:0118001:681	1.89	488259.52	1376549.44	—	0.10
23:43:0118001:681	1.90	488239.89	1376545.59	—	0.10
23:43:0118001:681	1.91	488219.96	1376541.67	—	0.10

Начальник отдела		<u>С. П. Черечеча</u>
полное наименование должности	подпись	инициалы, фамилия

М.П.

КАДАСТРОВЫЙ ПЛАН ТЕРРИТОРИИ

Лист № 56	раздела 8	Всего листов раздела 8: 566	Всего разделов: 9	Всего листов: 2092
-----------	-----------	-----------------------------	-------------------	--------------------

"14" января 2020 г. № 23/ИСХ/20-28715

Номер кадастрового квартала: 23:43:0118001

Кадастровый номер земельного участка	Номера точек	Координаты		Описание закрепления на местности	Средняя квадратическая погрешность определения координат характерных точек границ земельного участка, м
		X	Y		
1	2	3	4	5	6
23:43:0118001:681	1.92	488200.81	1376537.91	—	0.10
23:43:0118001:681	1.93	488181.99	1376534.21	—	0.10
23:43:0118001:681	1.94	488168.95	1376531.65	—	0.10
23:43:0118001:681	1.95	488156.55	1376559.75	—	0.10
23:43:0118001:681	1.96	488144.16	1376587.86	—	0.10
23:43:0118001:681	1.97	488165.83	1376592.12	—	0.10
23:43:0118001:681	1.98	488188.38	1376596.55	—	0.10
23:43:0118001:681	1.99	488208.58	1376600.52	—	0.10
23:43:0118001:681	1.100	488228.54	1376604.44	—	0.10
23:43:0118001:681	1.101	488248.80	1376608.42	—	0.10
23:43:0118001:681	1.102	488269.06	1376612.40	—	0.10
23:43:0118001:681	1.103	488288.69	1376616.26	—	0.10
23:43:0118001:681	1.104	488338.77	1376626.10	—	0.10
23:43:0118001:681	1.105	488357.30	1376629.74	—	0.10
23:43:0118001:681	1.106	488391.02	1376636.36	—	0.10
23:43:0118001:681	1.107	488394.72	1376614.67	—	0.10
23:43:0118001:681	1.108	488398.31	1376593.64	—	0.10
23:43:0118001:681	1.109	488401.99	1376572.06	—	0.10
23:43:0118001:681	1.110	488369.56	1376557.78	—	0.10
23:43:0118001:681	1.111	488351.74	1376549.93	—	0.10
23:43:0118001:681	1.112	488333.79	1376542.03	—	0.10
23:43:0118001:681	1.113	488314.93	1376533.72	—	0.10
23:43:0118001:681	1.114	488303.61	1376528.73	—	0.10
23:43:0118001:681	1.115	488284.39	1376520.92	—	0.10
23:43:0118001:681	1.116	488267.35	1376513.99	—	0.10

Начальник отдела		С. П. Черечеча
полное наименование должности	подпись	инициалы, фамилия

М.П.

КАДАСТРОВЫЙ ПЛАН ТЕРРИТОРИИ

Лист № 57	раздела 8	Всего листов раздела 8: 566	Всего разделов: 9	Всего листов: 2092
-----------	-----------	-----------------------------	-------------------	--------------------

"14" января 2020 г. № 23/ИСХ/20-28715

Номер кадастрового квартала: 23:43:0118001

Кадастровый номер земельного участка	Номера точек	Координаты		Описание закрепления на местности	Средняя квадратическая погрешность определения координат характерных точек границ земельного участка, м
		X	Y		
1	2	3	4	5	6
23:43:0118001:681	1.117	488249.52	1376506.74	—	0.10
23:43:0118001:681	1.118	488230.99	1376499.21	—	0.10
23:43:0118001:681	1.119	488240.17	1376477.93	—	0.10
23:43:0118001:681	1.120	488307.43	1376506.94	—	0.10
23:43:0118001:681	1.121	488310.50	1376488.54	—	0.10
23:43:0118001:681	1.122	488321.84	1376493.43	—	0.10
23:43:0118001:681	1.123	488318.67	1376511.78	—	0.10
23:43:0118001:681	1.1	488451.36	1376569	—	0.10
23:43:0118001:681	2.1	488447.43	1376592.07	—	0.10
23:43:0118001:681	2.2	488443.65	1376614.25	—	0.10
23:43:0118001:681	2.3	488439.78	1376636.93	—	0.10
23:43:0118001:681	2.4	488435.91	1376659.61	—	0.10
23:43:0118001:681	2.5	488432.04	1376682.29	—	0.10
23:43:0118001:681	2.6	488428.18	1376704.97	—	0.10
23:43:0118001:681	2.7	488424.31	1376727.65	—	0.10
23:43:0118001:681	2.8	488420.44	1376750.34	—	0.10
23:43:0118001:681	2.9	488416.57	1376773.02	—	0.10
23:43:0118001:681	2.10	488412.71	1376795.70	—	0.10
23:43:0118001:681	2.11	488408.84	1376818.38	—	0.10
23:43:0118001:681	2.12	488404.97	1376841.06	—	0.10
23:43:0118001:681	2.13	488369.48	1376834.09	—	0.10
23:43:0118001:681	2.14	488373.35	1376811.41	—	0.10
23:43:0118001:681	2.15	488377.21	1376788.72	—	0.10
23:43:0118001:681	2.16	488381.08	1376766.04	—	0.10
23:43:0118001:681	2.17	488384.95	1376743.36	—	0.10

Начальник отдела		<u>С. П. Черечеча</u>
полное наименование должности	подпись	инициалы, фамилия

М.П.

КАДАСТРОВЫЙ ПЛАН ТЕРРИТОРИИ

Лист № 58	раздела 8	Всего листов раздела 8: 566	Всего разделов: 9	Всего листов: 2092
-----------	-----------	-----------------------------	-------------------	--------------------

"14" января 2020 г. № 23/ИСХ/20-28715

Номер кадастрового квартала: 23:43:0118001

Кадастровый номер земельного участка	Номера точек	Координаты		Описание закрепления на местности	Средняя квадратическая погрешность определения координат характерных точек границ земельного участка, м
		X	Y		
1	2	3	4	5	6
23:43:0118001:681	2.18	488388.82	1376720.68	—	0.10
23:43:0118001:681	2.19	488392.68	1376698	—	0.10
23:43:0118001:681	2.20	488396.55	1376675.32	—	0.10
23:43:0118001:681	2.21	488400.42	1376652.64	—	0.10
23:43:0118001:681	2.22	488404.29	1376629.95	—	0.10
23:43:0118001:681	2.23	488408.16	1376607.27	—	0.10
23:43:0118001:681	2.24	488413.29	1376577.14	—	0.10
23:43:0118001:681	2.1	488447.43	1376592.07	—	0.10
23:43:0118001:681	3.1	488387.06	1376648.12	—	0.10
23:43:0118001:681	3.2	488388.60	1376650.37	—	0.10
23:43:0118001:681	3.3	488382.31	1376686.97	—	0.10
23:43:0118001:681	3.4	488379.15	1376706.03	—	0.10
23:43:0118001:681	3.5	488375.87	1376725.21	—	0.10
23:43:0118001:681	3.6	488355.53	1376721.47	—	0.10
23:43:0118001:681	3.7	488335.43	1376717.52	—	0.10
23:43:0118001:681	3.8	488315.32	1376713.56	—	0.10
23:43:0118001:681	3.9	488285.32	1376707.41	—	0.10
23:43:0118001:681	3.10	488289.70	1376681.72	—	0.10
23:43:0118001:681	3.11	488294.06	1376656.11	—	0.10
23:43:0118001:681	3.12	488298.43	1376630.49	—	0.10
23:43:0118001:681	3.13	488328.62	1376636.43	—	0.10
23:43:0118001:681	3.14	488348.72	1376640.38	—	0.10
23:43:0118001:681	3.15	488368.77	1376644.51	—	0.10
23:43:0118001:681	3.1	488387.06	1376648.12	—	0.10
23:43:0118001:681	4.1	488373.86	1376737.03	—	0.10

Начальник отдела		С. П. Черечеча
полное наименование должности	подпись	инициалы, фамилия

М.П.

КАДАСТРОВЫЙ ПЛАН ТЕРРИТОРИИ

Лист № 59	раздела 8	Всего листов раздела 8: 566	Всего разделов: 9	Всего листов: 2092
-----------	-----------	-----------------------------	-------------------	--------------------

"14" января 2020 г. № 23/ИСХ/20-28715

Номер кадастрового квартала: 23:43:0118001

Кадастровый номер земельного участка	Номера точек	Координаты		Описание закрепления на местности	Средняя квадратическая погрешность определения координат характерных точек границ земельного участка, м
		X	Y		
1	2	3	4	5	6
23:43:0118001:681	4.2	488370.66	1376755.69	—	0.10
23:43:0118001:681	4.3	488367.48	1376774.41	—	0.10
23:43:0118001:681	4.4	488364.29	1376793.12	—	0.10
23:43:0118001:681	4.5	488361.10	1376811.83	—	0.10
23:43:0118001:681	4.6	488357.70	1376831.77	—	0.10
23:43:0118001:681	4.7	488312.42	1376822.88	—	0.10
23:43:0118001:681	4.8	488267.14	1376813.98	—	0.10
23:43:0118001:681	4.9	488270.56	1376794.07	—	0.10
23:43:0118001:681	4.10	488273.73	1376775.36	—	0.10
23:43:0118001:681	4.11	488276.92	1376756.65	—	0.10
23:43:0118001:681	4.12	488280.11	1376737.94	—	0.10
23:43:0118001:681	4.13	488283.30	1376719.23	—	0.10
23:43:0118001:681	4.14	488328.58	1376728.13	—	0.10
23:43:0118001:681	4.1	488373.86	1376737.03	—	0.10
23:43:0118001:1833	1.1	488471.80	1376414.86	Долговременный межевой знак	0.10
23:43:0118001:1833	1.2	488467.76	1376424.01	Долговременный межевой знак	0.10
23:43:0118001:1833	1.3	488431.15	1376407.87	Долговременный межевой знак	0.10
23:43:0118001:1833	1.4	488435.19	1376398.72	Долговременный межевой знак	0.10
23:43:0118001:1833	1.1	488471.80	1376414.86	Долговременный межевой знак	0.10
23:43:0118001:1834	1.1	488475.83	1376405.71	Временный межевой знак	0.10
23:43:0118001:1834	1.2	488471.80	1376414.86	Временный межевой знак	0.10
23:43:0118001:1834	1.3	488435.19	1376398.72	Временный межевой знак	0.10
23:43:0118001:1834	1.4	488439.22	1376389.57	Временный межевой знак	0.10
23:43:0118001:1834	1.1	488475.83	1376405.71	Временный межевой знак	0.10
23:43:0118001:1837	1.1	488050.50	1376152.52	—	0.10
23:43:0118001:1837	1.2	488042.42	1376170.82	—	0.10
23:43:0118001:1837	1.3	488024.13	1376162.75	—	0.10

Начальник отдела		С. П. Черечеча
полное наименование должности	подпись	инициалы, фамилия

М.П.

КАДАСТРОВЫЙ ПЛАН ТЕРРИТОРИИ

Лист № 60	раздела 8	Всего листов раздела 8: 566	Всего разделов: 9	Всего листов: 2092
-----------	-----------	-----------------------------	-------------------	--------------------

"14" января 2020 г. № 23/ИСХ/20-28715

Номер кадастрового квартала: 23:43:0118001

Кадастровый номер земельного участка	Номера точек	Координаты		Описание закрепления на местности	Средняя квадратическая погрешность определения координат характерных точек границ земельного участка, м
		X	Y		
1	2	3	4	5	6
23:43:0118001:1837	1.4	488032.20	1376144.46	—	0.10
23:43:0118001:1837	1.1	488050.50	1376152.52	—	0.10
23:43:0118001:1838	1.1	488058.58	1376134.22	—	0.10
23:43:0118001:1838	1.2	488050.50	1376152.52	—	0.10
23:43:0118001:1838	1.3	488032.20	1376144.46	—	0.10
23:43:0118001:1838	1.4	488040.27	1376126.15	—	0.10
23:43:0118001:1838	1.1	488058.58	1376134.22	—	0.10
23:43:0118001:1839	1.1	488425.24	1376470.85	Долговременный межевой знак	0.10
23:43:0118001:1839	1.2	488417.17	1376489.15	Временный межевой знак	0.10
23:43:0118001:1839	1.3	488398.87	1376481.07	Временный межевой знак	0.10
23:43:0118001:1839	1.4	488406.94	1376462.77	Долговременный межевой знак	0.10
23:43:0118001:1839	1.1	488425.24	1376470.85	Долговременный межевой знак	0.10
23:43:0118001:1840	1.1	488417.17	1376489.15	Временный межевой знак	0.10
23:43:0118001:1840	1.2	488409.10	1376507.44	Долговременный межевой знак	0.10
23:43:0118001:1840	1.3	488390.79	1376499.37	Долговременный межевой знак	0.10
23:43:0118001:1840	1.4	488398.87	1376481.07	Временный межевой знак	0.10
23:43:0118001:1840	1.1	488417.17	1376489.15	Временный межевой знак	0.10
23:43:0118001:1842	1.1	487223.53	1378809.17	—	0.10
23:43:0118001:1842	1.2	487207.62	1378925.08	—	0.10
23:43:0118001:1842	1.3	487200.21	1378923.92	—	0.10
23:43:0118001:1842	1.4	487216.10	1378808.15	—	0.10
23:43:0118001:1842	1.1	487223.53	1378809.17	—	0.10
23:43:0118001:1847	1.1	488424.39	1376537.71	Долговременный межевой знак	0.10
23:43:0118001:1847	1.2	488443.93	1376546.14	Долговременный межевой знак	0.10
23:43:0118001:1847	1.3	488454.50	1376550.70	Долговременный межевой знак	0.10
23:43:0118001:1847	1.4	488451.36	1376569	Долговременный межевой знак	0.10
23:43:0118001:1847	1.5	488420.44	1376555.67	Долговременный межевой знак	0.10
23:43:0118001:1847	1.1	488424.39	1376537.71	Долговременный межевой знак	0.10
23:43:0118001:1848	1.1	488321.84	1376493.43	Долговременный межевой знак	0.10

Начальник отдела		<u>С. П. Черечеча</u>
полное наименование должности	подпись	инициалы, фамилия

М.П.

КАДАСТРОВЫЙ ПЛАН ТЕРРИТОРИИ

Лист № 61	раздела 8	Всего листов раздела 8: 566	Всего разделов: 9	Всего листов: 2092
-----------	-----------	-----------------------------	-------------------	--------------------

"14" января 2020 г. № 23/ИСХ/20-28715

Номер кадастрового квартала: 23:43:0118001

Кадастровый номер земельного участка	Номера точек	Координаты		Описание закрепления на местности	Средняя квадратическая погрешность определения координат характерных точек границ земельного участка, м
		X	Y		
1	2	3	4	5	6
23:43:0118001:1848	1.2	488373.61	1376515.78	Долговременный межевой знак	0.10
23:43:0118001:1848	1.3	488369.61	1376533.75	Долговременный межевой знак	0.10
23:43:0118001:1848	1.4	488318.67	1376511.78	Долговременный межевой знак	0.10
23:43:0118001:1848	1.1	488321.84	1376493.43	Долговременный межевой знак	0.10
23:43:0118001:1849	1.1	488373.61	1376515.78	Долговременный межевой знак	0.10
23:43:0118001:1849	1.2	488424.39	1376537.71	Долговременный межевой знак	0.10
23:43:0118001:1849	1.3	488420.44	1376555.67	Долговременный межевой знак	0.10
23:43:0118001:1849	1.4	488369.61	1376533.75	Долговременный межевой знак	0.10
23:43:0118001:1849	1.1	488373.61	1376515.78	Долговременный межевой знак	0.10
23:43:0118001:1850	1.1	487981.57	1378836.40	—	0.10
23:43:0118001:1850	1.2	487963.44	1378965.83	—	0.10
23:43:0118001:1850	1.3	487932.28	1378963.51	—	0.10
23:43:0118001:1850	1.4	487832.32	1378958.01	—	0.10
23:43:0118001:1850	1.5	487832.37	1378949.85	—	0.10
23:43:0118001:1850	1.6	487833.37	1378899.63	—	0.10
23:43:0118001:1850	1.7	487770.72	1378897.24	—	0.10
23:43:0118001:1850	1.8	487770.39	1378903.97	—	0.10
23:43:0118001:1850	1.9	487767.99	1378903.82	—	0.10
23:43:0118001:1850	1.10	487739.91	1378902.51	—	0.10
23:43:0118001:1850	1.11	487739.63	1378906.12	—	0.10
23:43:0118001:1850	1.12	487707.38	1378905.88	—	0.10
23:43:0118001:1850	1.13	487723.51	1378828.53	—	0.10
23:43:0118001:1850	1.14	487704.75	1378825.19	—	0.10
23:43:0118001:1850	1.15	487686.74	1378815.36	—	0.10
23:43:0118001:1850	1.16	487690.09	1378801.34	—	0.10
23:43:0118001:1850	1.17	487764.87	1378813.47	—	0.10
23:43:0118001:1850	1.18	487763.84	1378800.01	—	0.10

Начальник отдела		<u>С. П. Черечеча</u>
полное наименование должности	подпись	инициалы, фамилия

М.П.

КАДАСТРОВЫЙ ПЛАН ТЕРРИТОРИИ

Лист № 62	раздела 8	Всего листов раздела 8: 566	Всего разделов: 9	Всего листов: 2092
-----------	-----------	-----------------------------	-------------------	--------------------

"14" января 2020 г. № 23/ИСХ/20-28715

Номер кадастрового квартала: 23:43:0118001

Кадастровый номер земельного участка	Номера точек	Координаты		Описание закрепления на местности	Средняя квадратическая погрешность определения координат характерных точек границ земельного участка, м
		X	Y		
1	2	3	4	5	6
23:43:0118001:1850	1.19	487873.93	1378820.87	—	0.10
23:43:0118001:1850	1.20	487873.30	1378824.82	—	0.10
23:43:0118001:1850	1.21	487908.72	1378830.50	—	0.10
23:43:0118001:1850	1.22	487909.35	1378826.55	—	0.10
23:43:0118001:1850	1.1	487981.57	1378836.40	—	0.10
23:43:0118001:1851	1.1	488157.52	1378802.33	—	0.10
23:43:0118001:1851	1.2	488137.31	1378946.19	—	0.10
23:43:0118001:1851	1.3	488130.80	1378945.33	—	0.10
23:43:0118001:1851	1.4	488111.10	1378942.53	—	0.10
23:43:0118001:1851	1.5	488104.81	1378991.09	—	0.10
23:43:0118001:1851	1.6	488080.42	1378984.17	—	0.10
23:43:0118001:1851	1.7	488040.22	1378975.09	—	0.10
23:43:0118001:1851	1.8	487989.53	1378967.77	—	0.10
23:43:0118001:1851	1.9	487963.44	1378965.83	—	0.10
23:43:0118001:1851	1.10	487981.57	1378836.40	—	0.10
23:43:0118001:1851	1.11	488030.92	1378843.13	—	0.10
23:43:0118001:1851	1.12	488094.86	1378853.45	—	0.10
23:43:0118001:1851	1.13	488104.55	1378797.29	—	0.10
23:43:0118001:1851	1.14	488150.37	1378801.55	—	0.10
23:43:0118001:1851	1.1	488157.52	1378802.33	—	0.10
23:43:0118001:1853	1.1	488488	1376476.75	Закрепление отсутствует	0.10
23:43:0118001:1853	1.2	488480.14	1376495.05	Закрепление отсутствует	0.10
23:43:0118001:1853	1.3	488461.84	1376486.98	Закрепление отсутствует	0.10
23:43:0118001:1853	1.4	488443.54	1376478.91	Закрепление отсутствует	0.10
23:43:0118001:1853	1.5	488451.61	1376460.62	Закрепление отсутствует	0.10
23:43:0118001:1853	1.1	488488	1376476.75	Закрепление отсутствует	0.10
23:43:0118001:1862	1.1	487156.85	1377805.29	Временный межевой знак	0.10

Начальник отдела		<u>С. П. Черечеча</u>
полное наименование должности	подпись	инициалы, фамилия

М.П.

КАДАСТРОВЫЙ ПЛАН ТЕРРИТОРИИ

Лист № 63	раздела 8	Всего листов раздела 8: 566	Всего разделов: 9	Всего листов: 2092
-----------	-----------	-----------------------------	-------------------	--------------------

"14" января 2020 г. № 23/ИСХ/20-28715

Номер кадастрового квартала: 23:43:0118001

Кадастровый номер земельного участка	Номера точек	Координаты		Описание закрепления на местности	Средняя квадратическая погрешность определения координат характерных точек границ земельного участка, м
		X	Y		
1	2	3	4	5	6
23:43:0118001:1862	1.2	487182.11	1377805.29	—	0.10
23:43:0118001:1862	1.3	487181.60	1378202.10	—	0.10
23:43:0118001:1862	1.4	487156.41	1378201.42	Временный межевой знак	0.10
23:43:0118001:1862	1.1	487156.85	1377805.29	Временный межевой знак	0.10
23:43:0118001:1904	1.1	488454.50	1376550.70	Долговременный межевой знак	0.10
23:43:0118001:1904	1.2	488472.91	1376558.65	Долговременный межевой знак	0.10
23:43:0118001:1904	1.3	488467.68	1376589.20	Долговременный межевой знак	0.10
23:43:0118001:1904	1.4	488449.27	1376581.25	Долговременный межевой знак	0.10
23:43:0118001:1904	1.5	488451.36	1376569	Долговременный межевой знак	0.10
23:43:0118001:1904	1.1	488454.50	1376550.70	Долговременный межевой знак	0.10
23:43:0118001:1921	1.1	488131.72	1376942.29	Закрепление отсутствует	0.10
23:43:0118001:1921	1.2	488125.01	1376981.55	Закрепление отсутствует	0.10
23:43:0118001:1921	1.3	488105.39	1376977.69	Закрепление отсутствует	0.10
23:43:0118001:1921	1.4	488112.08	1376938.42	Закрепление отсутствует	0.10
23:43:0118001:1921	1.1	488131.72	1376942.29	Закрепление отсутствует	0.10
23:43:0118001:1922	1.1	488151.33	1376946.15	Закрепление отсутствует	0.10
23:43:0118001:1922	1.2	488144.64	1376985.41	Закрепление отсутствует	0.10
23:43:0118001:1922	1.3	488125.01	1376981.55	Закрепление отсутствует	0.10
23:43:0118001:1922	1.4	488131.72	1376942.29	Закрепление отсутствует	0.10
23:43:0118001:1922	1.1	488151.33	1376946.15	Закрепление отсутствует	0.10
23:43:0118001:1923	1.1	488170.95	1376950	Закрепление отсутствует	0.10
23:43:0118001:1923	1.2	488164.27	1376989.26	Закрепление отсутствует	0.10
23:43:0118001:1923	1.3	488144.64	1376985.41	Закрепление отсутствует	0.10
23:43:0118001:1923	1.4	488151.33	1376946.15	Закрепление отсутствует	0.10
23:43:0118001:1923	1.1	488170.95	1376950	Закрепление отсутствует	0.10
23:43:0118001:1924	1.1	488190.59	1376953.83	Закрепление отсутствует	0.10
23:43:0118001:1924	1.2	488187.24	1376973.48	Закрепление отсутствует	0.10
23:43:0118001:1924	1.3	488183.89	1376993.12	Закрепление отсутствует	0.10
23:43:0118001:1924	1.4	488164.27	1376989.26	Закрепление отсутствует	0.10
23:43:0118001:1924	1.5	488170.95	1376950	Закрепление отсутствует	0.10
23:43:0118001:1924	1.1	488190.59	1376953.83	Закрепление отсутствует	0.10

Начальник отдела		<u>С. П. Черечеча</u>
полное наименование должности	подпись	инициалы, фамилия

М.П.

КАДАСТРОВЫЙ ПЛАН ТЕРРИТОРИИ

Лист № 64	раздела 8	Всего листов раздела 8: 566	Всего разделов: 9	Всего листов: 2092
-----------	-----------	-----------------------------	-------------------	--------------------

"14" января 2020 г. № 23/ИСХ/20-28715

Номер кадастрового квартала: 23:43:0118001

Кадастровый номер земельного участка	Номера точек	Координаты		Описание закрепления на местности	Средняя квадратическая погрешность определения координат характерных точек границ земельного участка, м
		X	Y		
1	2	3	4	5	6
23:43:0118001:1925	1.1	488226.46	1376981.19	Закрепление отсутствует	0.10
23:43:0118001:1925	1.2	488223.11	1377000.82	Закрепление отсутствует	0.10
23:43:0118001:1925	1.3	488183.89	1376993.12	Закрепление отсутствует	0.10
23:43:0118001:1925	1.4	488187.24	1376973.48	Закрепление отсутствует	0.10
23:43:0118001:1925	1.1	488226.46	1376981.19	Закрепление отсутствует	0.10
23:43:0118001:1926	1.1	488229.81	1376961.56	Закрепление отсутствует	0.10
23:43:0118001:1926	1.2	488226.46	1376981.19	Закрепление отсутствует	0.10
23:43:0118001:1926	1.3	488187.24	1376973.48	Закрепление отсутствует	0.10
23:43:0118001:1926	1.4	488190.59	1376953.83	Закрепление отсутствует	0.10
23:43:0118001:1926	1.1	488229.81	1376961.56	Закрепление отсутствует	0.10
23:43:0118001:1927	1.1	488233.15	1376941.93	Закрепление отсутствует	0.10
23:43:0118001:1927	1.2	488229.81	1376961.56	Закрепление отсутствует	0.10
23:43:0118001:1927	1.3	488190.59	1376953.83	Закрепление отсутствует	0.10
23:43:0118001:1927	1.4	488193.94	1376934.21	Закрепление отсутствует	0.10
23:43:0118001:1927	1.1	488233.15	1376941.93	Закрепление отсутствует	0.10
23:43:0118001:1929	1.1	488197.28	1376914.59	Закрепление отсутствует	0.10
23:43:0118001:1929	1.2	488193.94	1376934.21	Закрепление отсутствует	0.10
23:43:0118001:1929	1.3	488190.59	1376953.83	Закрепление отсутствует	0.10
23:43:0118001:1929	1.4	488170.95	1376950	Закрепление отсутствует	0.10
23:43:0118001:1929	1.5	488177.66	1376910.73	Закрепление отсутствует	0.10
23:43:0118001:1929	1.1	488197.28	1376914.59	Закрепление отсутствует	0.10
23:43:0118001:1930	1.1	488177.66	1376910.73	Закрепление отсутствует	0.10
23:43:0118001:1930	1.2	488170.95	1376950	Закрепление отсутствует	0.10
23:43:0118001:1930	1.3	488151.33	1376946.15	Закрепление отсутствует	0.10
23:43:0118001:1930	1.4	488158.03	1376906.88	Закрепление отсутствует	0.10
23:43:0118001:1930	1.1	488177.66	1376910.73	Закрепление отсутствует	0.10
23:43:0118001:1931	1.1	488158.03	1376906.88	Закрепление отсутствует	0.10
23:43:0118001:1931	1.2	488151.33	1376946.15	Закрепление отсутствует	0.10
23:43:0118001:1931	1.3	488131.72	1376942.29	Закрепление отсутствует	0.10
23:43:0118001:1931	1.4	488138.41	1376903.02	Закрепление отсутствует	0.10
23:43:0118001:1931	1.1	488158.03	1376906.88	Закрепление отсутствует	0.10
23:43:0118001:1932	1.1	488138.41	1376903.02	Закрепление отсутствует	0.10

Начальник отдела		<u>С. П. Черечеча</u>
полное наименование должности	подпись	инициалы, фамилия

М.П.

КАДАСТРОВЫЙ ПЛАН ТЕРРИТОРИИ

Лист № 65	раздела 8	Всего листов раздела 8: 566	Всего разделов: 9	Всего листов: 2092
-----------	-----------	-----------------------------	-------------------	--------------------

"14" января 2020 г. № 23/ИСХ/20-28715

Номер кадастрового квартала: 23:43:0118001

Кадастровый номер земельного участка	Номера точек	Координаты		Описание закрепления на местности	Средняя квадратическая погрешность определения координат характерных точек границ земельного участка, м
		X	Y		
1	2	3	4	5	6
23:43:0118001:1932	1.2	488131.72	1376942.29	Закрепление отсутствует	0.10
23:43:0118001:1932	1.3	488112.08	1376938.42	Закрепление отсутствует	0.10
23:43:0118001:1932	1.4	488118.78	1376899.17	Закрепление отсутствует	0.10
23:43:0118001:1932	1.1	488138.41	1376903.02	Закрепление отсутствует	0.10
23:43:0118001:1933	1.1	488118.78	1376899.17	Закрепление отсутствует	0.10
23:43:0118001:1933	1.2	488112.08	1376938.42	Закрепление отсутствует	0.10
23:43:0118001:1933	1.3	488092.46	1376934.58	Закрепление отсутствует	0.10
23:43:0118001:1933	1.4	488099.15	1376895.31	Закрепление отсутствует	0.10
23:43:0118001:1933	1.1	488118.78	1376899.17	Закрепление отсутствует	0.10
23:43:0118001:1934	1.1	488099.15	1376895.31	Закрепление отсутствует	0.10
23:43:0118001:1934	1.2	488092.46	1376934.58	Закрепление отсутствует	0.10
23:43:0118001:1934	1.3	488072.83	1376930.72	Закрепление отсутствует	0.10
23:43:0118001:1934	1.4	488076.18	1376911.09	Закрепление отсутствует	0.10
23:43:0118001:1934	1.5	488079.53	1376891.45	Закрепление отсутствует	0.10
23:43:0118001:1934	1.1	488099.15	1376895.31	Закрепление отсутствует	0.10
23:43:0118001:1937	1.1	488076.18	1376911.09	Закрепление отсутствует	0.10
23:43:0118001:1937	1.2	488072.83	1376930.72	Закрепление отсутствует	0.10
23:43:0118001:1937	1.3	488034.30	1376923.15	Закрепление отсутствует	0.10
23:43:0118001:1937	1.4	488037.65	1376903.52	Закрепление отсутствует	0.10
23:43:0118001:1937	1.1	488076.18	1376911.09	Закрепление отсутствует	0.10
23:43:0118001:1938	1.1	488079.53	1376891.45	Закрепление отсутствует	0.10
23:43:0118001:1938	1.2	488076.18	1376911.09	Закрепление отсутствует	0.10
23:43:0118001:1938	1.3	488037.65	1376903.52	Закрепление отсутствует	0.10
23:43:0118001:1938	1.4	488040.99	1376883.88	Закрепление отсутствует	0.10
23:43:0118001:1938	1.1	488079.53	1376891.45	Закрепление отсутствует	0.10
23:43:0118001:1939	1.1	487835.46	1377030.54	Закрепление отсутствует	0.10
23:43:0118001:1939	1.2	487829.76	1377063.96	Закрепление отсутствует	0.10
23:43:0118001:1939	1.3	487808	1377059.66	Закрепление отсутствует	0.10
23:43:0118001:1939	1.4	487813.03	1377026.13	Закрепление отсутствует	0.10
23:43:0118001:1939	1.1	487835.46	1377030.54	Закрепление отсутствует	0.10
23:43:0118001:1940	1.1	487855.09	1377034.39	Закрепление отсутствует	0.10
23:43:0118001:1940	1.2	487849.39	1377067.84	Закрепление отсутствует	0.10

Начальник отдела		<u>С. П. Черечеча</u>
полное наименование должности	подпись	инициалы, фамилия

М.П.

КАДАСТРОВЫЙ ПЛАН ТЕРРИТОРИИ

Лист № 66	раздела 8	Всего листов раздела 8: 566	Всего разделов: 9	Всего листов: 2092
-----------	-----------	-----------------------------	-------------------	--------------------

"14" января 2020 г. № 23/ИСХ/20-28715

Номер кадастрового квартала: 23:43:0118001

Кадастровый номер земельного участка	Номера точек	Координаты		Описание закрепления на местности	Средняя квадратическая погрешность определения координат характерных точек границ земельного участка, м
		X	Y		
1	2	3	4	5	6
23:43:0118001:1940	1.3	487829.76	1377063.96	Закрепление отсутствует	0.10
23:43:0118001:1940	1.4	487835.46	1377030.54	Закрепление отсутствует	0.10
23:43:0118001:1940	1.1	487855.09	1377034.39	Закрепление отсутствует	0.10
23:43:0118001:1941	1.1	487874.71	1377038.25	Закрепление отсутствует	0.10
23:43:0118001:1941	1.2	487869.01	1377071.72	Закрепление отсутствует	0.10
23:43:0118001:1941	1.3	487849.39	1377067.84	Закрепление отсутствует	0.10
23:43:0118001:1941	1.4	487855.09	1377034.39	Закрепление отсутствует	0.10
23:43:0118001:1941	1.1	487874.71	1377038.25	Закрепление отсутствует	0.10
23:43:0118001:1943	1.1	488128.91	1376459.49	Закрепление отсутствует	0.10
23:43:0118001:1943	1.2	488152.70	1376468.23	Закрепление отсутствует	0.10
23:43:0118001:1943	1.3	488148.90	1376490.35	Закрепление отсутствует	0.10
23:43:0118001:1943	1.4	488124.43	1376483.60	Закрепление отсутствует	0.10
23:43:0118001:1943	1.5	488123.61	1376483.37	Закрепление отсутствует	0.10
23:43:0118001:1943	1.1	488128.91	1376459.49	Закрепление отсутствует	0.10
23:43:0118001:1946	1.1	488414.43	1376972.45	Закрепление отсутствует	0.10
23:43:0118001:1946	1.2	488409.98	1376998.57	Закрепление отсутствует	0.10
23:43:0118001:1946	1.3	488387.49	1376994.14	Закрепление отсутствует	0.10
23:43:0118001:1946	1.4	488391.94	1376968.02	Закрепление отсутствует	0.10
23:43:0118001:1946	1.1	488414.43	1376972.45	Закрепление отсутствует	0.10
23:43:0118001:1948	1.1	488405.53	1377024.68	Закрепление отсутствует	0.10
23:43:0118001:1948	1.2	488401.07	1377050.79	Закрепление отсутствует	0.10
23:43:0118001:1948	1.3	488378.58	1377046.37	Закрепление отсутствует	0.10
23:43:0118001:1948	1.4	488383.04	1377020.25	Закрепление отсутствует	0.10
23:43:0118001:1948	1.1	488405.53	1377024.68	Закрепление отсутствует	0.10
23:43:0118001:1955	1.1	488276.29	1377117.15	Закрепление отсутствует	0.10
23:43:0118001:1955	1.2	488270.51	1377151.04	Закрепление отсутствует	0.10
23:43:0118001:1955	1.3	488250.89	1377147.16	Закрепление отсутствует	0.10
23:43:0118001:1955	1.4	488256.67	1377113.30	Закрепление отсутствует	0.10
23:43:0118001:1955	1.1	488276.29	1377117.15	Закрепление отсутствует	0.10
23:43:0118001:1956	1.1	488295.92	1377121.01	Закрепление отсутствует	0.10
23:43:0118001:1956	1.2	488290.14	1377154.92	Закрепление отсутствует	0.10
23:43:0118001:1956	1.3	488270.51	1377151.04	Закрепление отсутствует	0.10

Начальник отдела		<u>С. П. Черечеча</u>
полное наименование должности	подпись	инициалы, фамилия

М.П.

КАДАСТРОВЫЙ ПЛАН ТЕРРИТОРИИ

Лист № 67	раздела 8	Всего листов раздела 8: 566	Всего разделов: 9	Всего листов: 2092
-----------	-----------	-----------------------------	-------------------	--------------------

"14" января 2020 г. № 23/ИСХ/20-28715

Номер кадастрового квартала: 23:43:0118001

Кадастровый номер земельного участка	Номера точек	Координаты		Описание закрепления на местности	Средняя квадратическая погрешность определения координат характерных точек границ земельного участка, м
		X	Y		
1	2	3	4	5	6
23:43:0118001:1956	1.4	488276.29	1377117.15	Закрепление отсутствует	0.10
23:43:0118001:1956	1.1	488295.92	1377121.01	Закрепление отсутствует	0.10
23:43:0118001:1958	1.1	488335.17	1377128.72	Закрепление отсутствует	0.10
23:43:0118001:1958	1.2	488329.38	1377162.67	Закрепление отсутствует	0.10
23:43:0118001:1958	1.3	488309.76	1377158.79	Закрепление отсутствует	0.10
23:43:0118001:1958	1.4	488315.55	1377124.86	Закрепление отсутствует	0.10
23:43:0118001:1958	1.1	488335.17	1377128.72	Закрепление отсутствует	0.10
23:43:0118001:1959	1.1	488355.24	1377132.66	Закрепление отсутствует	0.10
23:43:0118001:1959	1.2	488349.45	1377166.64	Закрепление отсутствует	0.10
23:43:0118001:1959	1.3	488329.38	1377162.67	Закрепление отсутствует	0.10
23:43:0118001:1959	1.4	488335.17	1377128.72	Закрепление отсутствует	0.10
23:43:0118001:1959	1.1	488355.24	1377132.66	Закрепление отсутствует	0.10
23:43:0118001:1960	1.1	488363.98	1377081.44	Закрепление отсутствует	10
23:43:0118001:1960	1.2	488357.26	1377120.84	Закрепление отсутствует	10
23:43:0118001:1960	1.3	488337.19	1377116.90	Закрепление отсутствует	10
23:43:0118001:1960	1.4	488343.91	1377077.50	Закрепление отсутствует	10
23:43:0118001:1960	1.1	488363.98	1377081.44	Закрепление отсутствует	10
23:43:0118001:1967	1.1	487953.22	1377053.68	Закрепление отсутствует	0.10
23:43:0118001:1967	1.2	487947.50	1377087.23	Закрепление отсутствует	0.10
23:43:0118001:1967	1.3	487927.87	1377083.35	Закрепление отсутствует	0.10
23:43:0118001:1967	1.4	487933.59	1377049.82	Закрепление отсутствует	0.10
23:43:0118001:1967	1.1	487953.22	1377053.68	Закрепление отсутствует	0.10
23:43:0118001:1969	1.1	487992.47	1377061.39	Закрепление отсутствует	0.10
23:43:0118001:1969	1.2	487986.74	1377094.98	Закрепление отсутствует	0.10
23:43:0118001:1969	1.3	487967.12	1377091.11	Закрепление отсутствует	0.10
23:43:0118001:1969	1.4	487972.84	1377057.53	Закрепление отсутствует	0.10
23:43:0118001:1969	1.1	487992.47	1377061.39	Закрепление отсутствует	0.10
23:43:0118001:1970	1.1	487844.20	1376979.32	Закрепление отсутствует	0.10
23:43:0118001:1970	1.2	487837.48	1377018.72	Закрепление отсутствует	0.10
23:43:0118001:1970	1.3	487814.81	1377014.27	Закрепление отсутствует	0.10
23:43:0118001:1970	1.4	487820.75	1376974.71	Закрепление отсутствует	0.10
23:43:0118001:1970	1.1	487844.20	1376979.32	Закрепление отсутствует	0.10

Начальник отдела		<u>С. П. Черечеча</u>
полное наименование должности	подпись	инициалы, фамилия

М.П.

КАДАСТРОВЫЙ ПЛАН ТЕРРИТОРИИ

Лист № 68	раздела 8	Всего листов раздела 8: 566	Всего разделов: 9	Всего листов: 2092
-----------	-----------	-----------------------------	-------------------	--------------------

"14" января 2020 г. № 23/ИСХ/20-28715

Номер кадастрового квартала: 23:43:0118001

Кадастровый номер земельного участка	Номера точек	Координаты		Описание закрепления на местности	Средняя квадратическая погрешность определения координат характерных точек границ земельного участка, м
		X	Y		
1	2	3	4	5	6
23:43:0118001:1975	1.1	487942.33	1376998.60	Закрепление отсутствует	0.10
23:43:0118001:1975	1.2	487935.61	1377038	Закрепление отсутствует	0.10
23:43:0118001:1975	1.3	487915.98	1377034.14	Закрепление отсутствует	0.10
23:43:0118001:1975	1.4	487922.70	1376994.74	Закрепление отсутствует	0.10
23:43:0118001:1975	1.1	487942.33	1376998.60	Закрепление отсутствует	0.10
23:43:0118001:1979	1.1	488004.56	1376990.46	Закрепление отсутствует	0.10
23:43:0118001:1979	1.2	488001.21	1377010.16	Закрепление отсутствует	0.10
23:43:0118001:1979	1.3	487961.95	1377002.45	Закрепление отсутствует	0.10
23:43:0118001:1979	1.4	487965.31	1376982.75	Закрепление отсутствует	0.10
23:43:0118001:1979	1.1	488004.56	1376990.46	Закрепление отсутствует	0.10
23:43:0118001:1980	1.1	488007.92	1376970.76	Закрепление отсутствует	0.10
23:43:0118001:1980	1.2	488004.56	1376990.46	Закрепление отсутствует	0.10
23:43:0118001:1980	1.3	487965.31	1376982.75	Закрепление отсутствует	0.10
23:43:0118001:1980	1.4	487968.67	1376963.05	Закрепление отсутствует	0.10
23:43:0118001:1980	1.1	488007.92	1376970.76	Закрепление отсутствует	0.10
23:43:0118001:1981	1.1	487968.67	1376963.05	Закрепление отсутствует	0.10
23:43:0118001:1981	1.2	487965.31	1376982.75	Закрепление отсутствует	0.10
23:43:0118001:1981	1.3	487961.95	1377002.45	Закрепление отсутствует	0.10
23:43:0118001:1981	1.4	487942.33	1376998.60	Закрепление отсутствует	0.10
23:43:0118001:1981	1.5	487949.05	1376959.19	Закрепление отсутствует	0.10
23:43:0118001:1981	1.1	487968.67	1376963.05	Закрепление отсутствует	0.10
23:43:0118001:1987	1.1	488262.04	1377081.77	Закрепление отсутствует	0.10
23:43:0118001:1987	1.2	488258.68	1377101.48	Закрепление отсутствует	0.10
23:43:0118001:1987	1.3	488219.43	1377093.77	Закрепление отсутствует	0.10
23:43:0118001:1987	1.4	488222.79	1377074.06	Закрепление отсутствует	0.10
23:43:0118001:1987	1.1	488262.04	1377081.77	Закрепление отсутствует	0.10
23:43:0118001:1990	1.1	488272.12	1377022.67	Закрепление отсутствует	0.10
23:43:0118001:1990	1.2	488268.76	1377042.37	Закрепление отсутствует	0.10
23:43:0118001:1990	1.3	488229.51	1377034.66	Закрепление отсутствует	0.10
23:43:0118001:1990	1.4	488232.87	1377014.96	Закрепление отсутствует	0.10
23:43:0118001:1990	1.1	488272.12	1377022.67	Закрепление отсутствует	0.10
23:43:0118001:1995	1.1	488370.70	1377042.04	Закрепление отсутствует	0.10

Начальник отдела		<u>С. П. Черечеча</u>
полное наименование должности	подпись	инициалы, фамилия

М.П.

КАДАСТРОВЫЙ ПЛАН ТЕРРИТОРИИ

Лист № 69	раздела 8	Всего листов раздела 8: 566	Всего разделов: 9	Всего листов: 2092
-----------	-----------	-----------------------------	-------------------	--------------------

"14" января 2020 г. № 23/ИСХ/20-28715

Номер кадастрового квартала: 23:43:0118001

Кадастровый номер земельного участка	Номера точек	Координаты		Описание закрепления на местности	Средняя квадратическая погрешность определения координат характерных точек границ земельного участка, м
		X	Y		
1	2	3	4	5	6
23:43:0118001:1995	1.2	488363.98	1377081.44	Закрепление отсутствует	0.10
23:43:0118001:1995	1.3	488343.91	1377077.50	Закрепление отсутствует	0.10
23:43:0118001:1995	1.4	488350.63	1377038.10	Закрепление отсутствует	0.10
23:43:0118001:1995	1.1	488370.70	1377042.04	Закрепление отсутствует	0.10
23:43:0118001:2000	1.1	488107.54	1377084	Закрепление отсутствует	0.10
23:43:0118001:2000	1.2	488101.79	1377117.71	Закрепление отсутствует	0.10
23:43:0118001:2000	1.3	488082.17	1377113.83	Закрепление отсутствует	0.10
23:43:0118001:2000	1.4	488087.92	1377080.14	Закрепление отсутствует	0.10
23:43:0118001:2000	1.1	488107.54	1377084	Закрепление отсутствует	0.10
23:43:0118001:2001	1.1	488127.17	1377087.85	Закрепление отсутствует	0.10
23:43:0118001:2001	1.2	488121.42	1377121.59	Закрепление отсутствует	0.10
23:43:0118001:2001	1.3	488101.79	1377117.71	Закрепление отсутствует	0.10
23:43:0118001:2001	1.4	488107.54	1377084	Закрепление отсутствует	0.10
23:43:0118001:2001	1.1	488127.17	1377087.85	Закрепление отсутствует	0.10
23:43:0118001:2005	1.1	488205.64	1377103.27	Закрепление отсутствует	0.10
23:43:0118001:2005	1.2	488199.87	1377137.08	Закрепление отсутствует	0.10
23:43:0118001:2005	1.3	488180.28	1377133.22	Закрепление отсутствует	0.10
23:43:0118001:2005	1.4	488186.05	1377099.42	Закрепление отсутствует	0.10
23:43:0118001:2005	1.1	488205.64	1377103.27	Закрепление отсутствует	0.10
23:43:0118001:2006	1.1	488211.02	1377071.75	Закрепление отсутствует	0.10
23:43:0118001:2006	1.2	488207.66	1377091.45	Закрепление отсутствует	0.10
23:43:0118001:2006	1.3	488168.44	1377083.74	Закрепление отсутствует	0.10
23:43:0118001:2006	1.4	488171.80	1377064.04	Закрепление отсутствует	0.10
23:43:0118001:2006	1.1	488211.02	1377071.75	Закрепление отсутствует	0.10
23:43:0118001:2009	1.1	487850.92	1376939.91	Закрепление отсутствует	0.10
23:43:0118001:2009	1.2	487844.20	1376979.32	Закрепление отсутствует	0.10
23:43:0118001:2009	1.3	487820.75	1376974.71	Закрепление отсутствует	0.10
23:43:0118001:2009	1.4	487826.68	1376935.15	Закрепление отсутствует	0.10
23:43:0118001:2009	1.1	487850.92	1376939.91	Закрепление отсутствует	0.10
23:43:0118001:2010	1.1	487889.67	1376915.40	Закрепление отсутствует	0.10
23:43:0118001:2010	1.2	487898.01	1376924.58	Закрепление отсутствует	0.10
23:43:0118001:2010	1.3	487907.77	1376934.21	Закрепление отсутствует	0.10

Начальник отдела		<u>С. П. Черечеча</u>
полное наименование должности	подпись	инициалы, фамилия

М.П.

КАДАСТРОВЫЙ ПЛАН ТЕРРИТОРИИ

Лист № 70	раздела 8	Всего листов раздела 8: 566	Всего разделов: 9	Всего листов: 2092
-----------	-----------	-----------------------------	-------------------	--------------------

"14" января 2020 г. № 23/ИСХ/20-28715

Номер кадастрового квартала: 23:43:0118001

Кадастровый номер земельного участка	Номера точек	Координаты		Описание закрепления на местности	Средняя квадратическая погрешность определения координат характерных точек границ земельного участка, м
		X	Y		
1	2	3	4	5	6
23:43:0118001:2010	1.4	487903.97	1376938.12	Закрепление отсутствует	0.10
23:43:0118001:2010	1.5	487854.83	1376928.47	Закрепление отсутствует	0.10
23:43:0118001:2010	1.6	487882.67	1376906.51	Закрепление отсутствует	0.10
23:43:0118001:2010	1.1	487889.67	1376915.40	Закрепление отсутствует	0.10
23:43:0118001:2011	1.1	487877.58	1376899.55	Закрепление отсутствует	0.10
23:43:0118001:2011	1.2	487882.67	1376906.51	Закрепление отсутствует	0.10
23:43:0118001:2011	1.3	487854.83	1376928.47	Закрепление отсутствует	0.10
23:43:0118001:2011	1.4	487840.08	1376925.57	Закрепление отсутствует	0.10
23:43:0118001:2011	1.5	487834.39	1376916.81	Закрепление отсутствует	0.10
23:43:0118001:2011	1.6	487872.24	1376891.39	Закрепление отсутствует	0.10
23:43:0118001:2011	1.1	487877.58	1376899.55	Закрепление отсутствует	0.10
23:43:0118001:2013	1.1	487849.21	1376840.99	Закрепление отсутствует	0.10
23:43:0118001:2013	1.2	487855.54	1376858.86	Закрепление отсутствует	0.10
23:43:0118001:2013	1.3	487863.26	1376875.69	Закрепление отсутствует	0.10
23:43:0118001:2013	1.4	487833.31	1376891.01	Закрепление отсутствует	0.10
23:43:0118001:2013	1.5	487840.41	1376843.65	Закрепление отсутствует	0.10
23:43:0118001:2013	1.1	487849.21	1376840.99	Закрепление отсутствует	0.10
23:43:0118001:2014	1.1	487900.91	1376760.35	Закрепление отсутствует	0.10
23:43:0118001:2014	1.2	487899.61	1376777.52	Закрепление отсутствует	0.10
23:43:0118001:2014	1.3	487852.19	1376776.62	Закрепление отсутствует	0.10
23:43:0118001:2014	1.4	487852.84	1376763.50	Закрепление отсутствует	0.10
23:43:0118001:2014	1.5	487854.29	1376751.19	Закрепление отсутствует	0.10
23:43:0118001:2014	1.1	487900.91	1376760.35	Закрепление отсутствует	0.10
23:43:0118001:2019	1.1	487915.60	1376847.59	Закрепление отсутствует	0.10
23:43:0118001:2019	1.2	487924.71	1376863.27	Закрепление отсутствует	0.10
23:43:0118001:2019	1.3	487926.59	1376866.03	Закрепление отсутствует	0.10
23:43:0118001:2019	1.4	487887.54	1376892.75	Закрепление отсутствует	0.10
23:43:0118001:2019	1.5	487878.63	1376879.23	Закрепление отсутствует	0.10
23:43:0118001:2019	1.6	487870.93	1376863.90	Закрепление отсутствует	0.10
23:43:0118001:2019	1.7	487913.81	1376843.84	Закрепление отсутствует	0.10
23:43:0118001:2019	1.1	487915.60	1376847.59	Закрепление отсутствует	0.10
23:43:0118001:2020	1.1	487926.59	1376866.03	Закрепление отсутствует	0.10

Начальник отдела		<u>С. П. Черечеча</u>
полное наименование должности	подпись	инициалы, фамилия

М.П.

КАДАСТРОВЫЙ ПЛАН ТЕРРИТОРИИ

Лист № 71	раздела 8	Всего листов раздела 8: 566	Всего разделов: 9	Всего листов: 2092
-----------	-----------	-----------------------------	-------------------	--------------------

"14" января 2020 г. № 23/ИСХ/20-28715

Номер кадастрового квартала: 23:43:0118001

Кадастровый номер земельного участка	Номера точек	Координаты		Описание закрепления на местности	Средняя квадратическая погрешность определения координат характерных точек границ земельного участка, м
		X	Y		
1	2	3	4	5	6
23:43:0118001:2020	1.2	487935.65	1376877.74	Закрепление отсутствует	0.10
23:43:0118001:2020	1.3	487899.63	1376908.54	Закрепление отсутствует	0.10
23:43:0118001:2020	1.4	487891.98	1376899.04	Закрепление отсутствует	0.10
23:43:0118001:2020	1.5	487887.54	1376892.75	Закрепление отсутствует	0.10
23:43:0118001:2020	1.1	487926.59	1376866.03	Закрепление отсутствует	0.10
23:43:0118001:2021	1.1	487944.29	1376887.01	Закрепление отсутствует	0.10
23:43:0118001:2021	1.2	487948.26	1376890.78	Закрепление отсутствует	0.10
23:43:0118001:2021	1.3	487916.23	1376925.71	Закрепление отсутствует	0.10
23:43:0118001:2021	1.4	487907.38	1376917.11	Закрепление отсутствует	0.10
23:43:0118001:2021	1.5	487899.63	1376908.54	Закрепление отсутствует	0.10
23:43:0118001:2021	1.6	487935.65	1376877.74	Закрепление отсутствует	0.10
23:43:0118001:2021	1.1	487944.29	1376887.01	Закрепление отсутствует	0.10
23:43:0118001:2022	1.1	487962.35	1376902.21	Закрепление отсутствует	0.10
23:43:0118001:2022	1.2	487935.17	1376940.20	Закрепление отсутствует	0.10
23:43:0118001:2022	1.3	487928.05	1376935.90	Закрепление отсутствует	0.10
23:43:0118001:2022	1.4	487916.23	1376925.71	Закрепление отсутствует	0.10
23:43:0118001:2022	1.5	487948.26	1376890.78	Закрепление отсутствует	0.10
23:43:0118001:2022	1.1	487962.35	1376902.21	Закрепление отсутствует	0.10
23:43:0118001:2023	1.1	487977.71	1376911.86	Закрепление отсутствует	0.10
23:43:0118001:2023	1.2	487959.29	1376948.99	Закрепление отсутствует	0.10
23:43:0118001:2023	1.3	487952.78	1376947.53	Закрепление отсутствует	0.10
23:43:0118001:2023	1.4	487942.51	1376943.89	Закрепление отсутствует	0.10
23:43:0118001:2023	1.5	487935.17	1376940.20	Закрепление отсутствует	0.10
23:43:0118001:2023	1.6	487962.35	1376902.21	Закрепление отсутствует	0.10
23:43:0118001:2023	1.7	487965.52	1376904.42	Закрепление отсутствует	0.10
23:43:0118001:2023	1.1	487977.71	1376911.86	Закрепление отсутствует	0.10
23:43:0118001:2024	1.1	487994.21	1376915.41	Закрепление отсутствует	0.10
23:43:0118001:2024	1.2	487984.55	1376953.95	Закрепление отсутствует	0.10
23:43:0118001:2024	1.3	487959.29	1376948.99	Закрепление отсутствует	0.10
23:43:0118001:2024	1.4	487977.71	1376911.86	Закрепление отсутствует	0.10
23:43:0118001:2024	1.5	487991.92	1376914.96	Закрепление отсутствует	0.10
23:43:0118001:2024	1.1	487994.21	1376915.41	Закрепление отсутствует	0.10

Начальник отдела		<u>С. П. Черечеча</u>
полное наименование должности	подпись	инициалы, фамилия

М.П.

КАДАСТРОВЫЙ ПЛАН ТЕРРИТОРИИ

Лист № 72	раздела 8	Всего листов раздела 8: 566	Всего разделов: 9	Всего листов: 2092
-----------	-----------	-----------------------------	-------------------	--------------------

"14" января 2020 г. № 23/ИСХ/20-28715

Номер кадастрового квартала: 23:43:0118001

Кадастровый номер земельного участка	Номера точек	Координаты		Описание закрепления на местности	Средняя квадратическая погрешность определения координат характерных точек границ земельного участка, м
		X	Y		
1	2	3	4	5	6
23:43:0118001:2027	1.1	488007.74	1376876.05	Закрепление отсутствует	0.10
23:43:0118001:2027	1.2	487989.71	1376914.47	Закрепление отсутствует	0.10
23:43:0118001:2027	1.3	487977.71	1376911.86	Закрепление отсутствует	0.10
23:43:0118001:2027	1.4	487965.52	1376904.42	Закрепление отсутствует	0.10
23:43:0118001:2027	1.5	487990.38	1376867.70	Закрепление отсутствует	0.10
23:43:0118001:2027	1.6	487998.87	1376872.42	Закрепление отсутствует	0.10
23:43:0118001:2027	1.1	488007.74	1376876.05	Закрепление отсутствует	0.10
23:43:0118001:2028	1.1	487982.20	1376862.21	Закрепление отсутствует	0.10
23:43:0118001:2028	1.2	487990.38	1376867.70	Закрепление отсутствует	0.10
23:43:0118001:2028	1.3	487965.52	1376904.42	Закрепление отсутствует	0.10
23:43:0118001:2028	1.4	487962.35	1376902.21	Закрепление отсутствует	0.10
23:43:0118001:2028	1.5	487948.26	1376890.78	Закрепление отсутствует	0.10
23:43:0118001:2028	1.6	487944.29	1376887.01	Закрепление отсутствует	0.10
23:43:0118001:2028	1.7	487974.79	1376856.11	Закрепление отсутствует	0.10
23:43:0118001:2028	1.1	487982.20	1376862.21	Закрепление отсутствует	0.10
23:43:0118001:2029	1.1	487968.01	1376849.50	Закрепление отсутствует	0.10
23:43:0118001:2029	1.2	487974.79	1376856.11	Закрепление отсутствует	0.10
23:43:0118001:2029	1.3	487944.29	1376887.01	Закрепление отсутствует	0.10
23:43:0118001:2029	1.4	487935.65	1376877.74	Закрепление отсутствует	0.10
23:43:0118001:2029	1.5	487926.59	1376866.03	Закрепление отсутствует	0.10
23:43:0118001:2029	1.6	487961.61	1376841.63	Закрепление отсутствует	0.10
23:43:0118001:2029	1.1	487968.01	1376849.50	Закрепление отсутствует	0.10
23:43:0118001:2031	1.1	488155.53	1377040.49	Закрепление отсутствует	0.10
23:43:0118001:2031	1.2	488148.81	1377079.89	Закрепление отсутствует	0.10
23:43:0118001:2031	1.3	488129.19	1377076.03	Закрепление отсутствует	0.10
23:43:0118001:2031	1.4	488135.91	1377036.63	Закрепление отсутствует	0.10
23:43:0118001:2031	1.1	488155.53	1377040.49	Закрепление отсутствует	0.10
23:43:0118001:2035	1.1	488077.03	1377025.06	Закрепление отсутствует	0.10
23:43:0118001:2035	1.2	488070.31	1377064.46	Закрепление отсутствует	0.10
23:43:0118001:2035	1.3	488050.68	1377060.61	Закрепление отсутствует	0.10
23:43:0118001:2035	1.4	488054.04	1377040.91	Закрепление отсутствует	0.10
23:43:0118001:2035	1.5	488057.40	1377021.21	Закрепление отсутствует	0.10

Начальник отдела		<u>С. П. Черечеча</u>
полное наименование должности	подпись	инициалы, фамилия

М.П.

КАДАСТРОВЫЙ ПЛАН ТЕРРИТОРИИ

Лист № 73	раздела 8	Всего листов раздела 8: 566	Всего разделов: 9	Всего листов: 2092
-----------	-----------	-----------------------------	-------------------	--------------------

"14" января 2020 г. № 23/ИСХ/20-28715

Номер кадастрового квартала: 23:43:0118001

Кадастровый номер земельного участка	Номера точек	Координаты		Описание закрепления на местности	Средняя квадратическая погрешность определения координат характерных точек границ земельного участка, м
		X	Y		
1	2	3	4	5	6
23:43:0118001:2035	1.1	488077.03	1377025.06	Закрепление отсутствует	0.10
23:43:0118001:2042	1.1	488123	1376993.37	Закрепление отсутствует	0.10
23:43:0118001:2042	1.2	488116.28	1377032.77	Закрепление отсутствует	0.10
23:43:0118001:2042	1.3	488096.65	1377028.92	Закрепление отсутствует	0.10
23:43:0118001:2042	1.4	488103.37	1376989.52	Закрепление отсутствует	0.10
23:43:0118001:2042	1.1	488123	1376993.37	Закрепление отсутствует	0.10
23:43:0118001:2043	1.1	488142.62	1376997.23	Закрепление отсутствует	0.10
23:43:0118001:2043	1.2	488135.91	1377036.63	Закрепление отсутствует	0.10
23:43:0118001:2043	1.3	488116.28	1377032.77	Закрепление отсутствует	0.10
23:43:0118001:2043	1.4	488123	1376993.37	Закрепление отсутствует	0.10
23:43:0118001:2043	1.1	488142.62	1376997.23	Закрепление отсутствует	0.10
23:43:0118001:2044	1.1	488162.25	1377001.08	Закрепление отсутствует	0.10
23:43:0118001:2044	1.2	488155.53	1377040.49	Закрепление отсутствует	0.10
23:43:0118001:2044	1.3	488135.91	1377036.63	Закрепление отсутствует	0.10
23:43:0118001:2044	1.4	488142.62	1376997.23	Закрепление отсутствует	0.10
23:43:0118001:2044	1.1	488162.25	1377001.08	Закрепление отсутствует	0.10
23:43:0118001:2048	1.1	488092.46	1376934.58	Закрепление отсутствует	0.10
23:43:0118001:2048	1.2	488085.76	1376973.84	Закрепление отсутствует	0.10
23:43:0118001:2048	1.3	488066.14	1376969.98	Закрепление отсутствует	0.10
23:43:0118001:2048	1.4	488069.48	1376950.35	Закрепление отсутствует	0.10
23:43:0118001:2048	1.5	488072.83	1376930.72	Закрепление отсутствует	0.10
23:43:0118001:2048	1.1	488092.46	1376934.58	Закрепление отсутствует	0.10
23:43:0118001:2049	1.1	488112.08	1376938.42	Закрепление отсутствует	0.10
23:43:0118001:2049	1.2	488105.39	1376977.69	Закрепление отсутствует	0.10
23:43:0118001:2049	1.3	488085.76	1376973.84	Закрепление отсутствует	0.10
23:43:0118001:2049	1.4	488092.46	1376934.58	Закрепление отсутствует	0.10
23:43:0118001:2049	1.1	488112.08	1376938.42	Закрепление отсутствует	0.10
23:43:0118001:2050	1.1	487951.40	1376824.79	Закрепление отсутствует	0.10
23:43:0118001:2050	1.2	487955.83	1376833.50	Закрепление отсутствует	0.10
23:43:0118001:2050	1.3	487961.61	1376841.63	Закрепление отсутствует	0.10
23:43:0118001:2050	1.4	487926.59	1376866.03	Закрепление отсутствует	0.10
23:43:0118001:2050	1.5	487924.71	1376863.27	Закрепление отсутствует	0.10

Начальник отдела		<u>С. П. Черечеча</u>
полное наименование должности	подпись	инициалы, фамилия

М.П.

КАДАСТРОВЫЙ ПЛАН ТЕРРИТОРИИ

Лист № 74	раздела 8	Всего листов раздела 8: 566	Всего разделов: 9	Всего листов: 2092
-----------	-----------	-----------------------------	-------------------	--------------------

"14" января 2020 г. № 23/ИСХ/20-28715

Номер кадастрового квартала: 23:43:0118001

Кадастровый номер земельного участка	Номера точек	Координаты		Описание закрепления на местности	Средняя квадратическая погрешность определения координат характерных точек границ земельного участка, м
		X	Y		
1	2	3	4	5	6
23:43:0118001:2050	1.6	487915.60	1376847.59	Закрепление отсутствует	0.10
23:43:0118001:2050	1.7	487913.01	1376842.18	Закрепление отсутствует	0.10
23:43:0118001:2050	1.1	487951.40	1376824.79	Закрепление отсутствует	0.10
23:43:0118001:2051	1.1	487944.63	1376806.24	Закрепление отсутствует	0.10
23:43:0118001:2051	1.2	487947.29	1376815.75	Закрепление отсутствует	0.10
23:43:0118001:2051	1.3	487951.40	1376824.79	Закрепление отсутствует	0.10
23:43:0118001:2051	1.4	487913.01	1376842.18	Закрепление отсутствует	0.10
23:43:0118001:2051	1.5	487908.44	1376830.92	Закрепление отсутствует	0.10
23:43:0118001:2051	1.6	487903.99	1376816.26	Закрепление отсутствует	0.10
23:43:0118001:2051	1.1	487944.63	1376806.24	Закрепление отсутствует	0.10
23:43:0118001:2052	1.1	487941.59	1376786.69	Закрепление отсутствует	0.10
23:43:0118001:2052	1.2	487942.51	1376796.17	Закрепление отсутствует	0.10
23:43:0118001:2052	1.3	487944.63	1376806.24	Закрепление отсутствует	0.10
23:43:0118001:2052	1.4	487903.99	1376816.26	Закрепление отсутствует	0.10
23:43:0118001:2052	1.5	487903.34	1376813.52	Закрепление отсутствует	0.10
23:43:0118001:2052	1.6	487900.39	1376795.63	Закрепление отсутствует	0.10
23:43:0118001:2052	1.7	487899.86	1376789.14	Закрепление отсутствует	0.10
23:43:0118001:2052	1.1	487941.59	1376786.69	Закрепление отсутствует	0.10
23:43:0118001:2053	1.1	487942.21	1376768.46	Закрепление отсутствует	0.10
23:43:0118001:2053	1.2	487941.49	1376776.96	Закрепление отсутствует	0.10
23:43:0118001:2053	1.3	487941.59	1376786.69	Закрепление отсутствует	0.10
23:43:0118001:2053	1.4	487899.86	1376789.14	Закрепление отсутствует	0.10
23:43:0118001:2053	1.5	487899.61	1376777.52	Закрепление отсутствует	0.10
23:43:0118001:2053	1.6	487900.91	1376760.35	Закрепление отсутствует	0.10
23:43:0118001:2053	1.1	487942.21	1376768.46	Закрепление отсутствует	0.10
23:43:0118001:2055	1.1	488001.94	1376826.09	Закрепление отсутствует	0.10
23:43:0118001:2055	1.2	488010.44	1376833.46	Закрепление отсутствует	0.10
23:43:0118001:2055	1.3	487993.98	1376855.81	Закрепление отсутствует	0.10
23:43:0118001:2055	1.4	487986.10	1376850.19	Закрепление отсутствует	0.10
23:43:0118001:2055	1.5	487977.56	1376842.14	Закрепление отсутствует	0.10
23:43:0118001:2055	1.6	487971.16	1376834.40	Закрепление отсутствует	0.10
23:43:0118001:2055	1.7	487995.24	1376817.80	Закрепление отсутствует	0.10

Начальник отдела		<u>С. П. Черечеча</u>
полное наименование должности	подпись	инициалы, фамилия

М.П.

КАДАСТРОВЫЙ ПЛАН ТЕРРИТОРИИ

Лист № 75	раздела 8	Всего листов раздела 8: 566	Всего разделов: 9	Всего листов: 2092
-----------	-----------	-----------------------------	-------------------	--------------------

"14" января 2020 г. № 23/ИСХ/20-28715

Номер кадастрового квартала: 23:43:0118001

Кадастровый номер земельного участка	Номера точек	Координаты		Описание закрепления на местности	Средняя квадратическая погрешность определения координат характерных точек границ земельного участка, м
		X	Y		
1	2	3	4	5	6
23:43:0118001:2055	1.1	488001.94	1376826.09	Закрепление отсутствует	0.10
23:43:0118001:2057	1.1	487983.65	1376776.61	Закрепление отсутствует	0.10
23:43:0118001:2057	1.2	487983.83	1376786.12	Закрепление отсутствует	0.10
23:43:0118001:2057	1.3	487985.63	1376796.62	Закрепление отсутствует	0.10
23:43:0118001:2057	1.4	487956.46	1376804.04	Закрепление отсутствует	0.10
23:43:0118001:2057	1.5	487953.91	1376791.21	Закрепление отсутствует	0.10
23:43:0118001:2057	1.6	487953.52	1376779.18	Закрепление отсутствует	0.10
23:43:0118001:2057	1.7	487954.03	1376770.79	Закрепление отсутствует	0.10
23:43:0118001:2057	1.1	487983.65	1376776.61	Закрепление отсутствует	0.10
23:43:0118001:2058	1.1	488003.54	1376780.51	Закрепление отсутствует	0.10
23:43:0118001:2058	1.2	488003.90	1376786.13	Закрепление отсутствует	0.10
23:43:0118001:2058	1.3	488005.34	1376793.11	Закрепление отсутствует	0.10
23:43:0118001:2058	1.4	488007.97	1376800.10	Закрепление отсутствует	0.10
23:43:0118001:2058	1.5	488011.69	1376806.46	Закрепление отсутствует	0.10
23:43:0118001:2058	1.6	487995.24	1376817.80	Закрепление отсутствует	0.10
23:43:0118001:2058	1.7	487989.60	1376807.91	Закрепление отсутствует	0.10
23:43:0118001:2058	1.8	487985.63	1376796.62	Закрепление отсутствует	0.10
23:43:0118001:2058	1.9	487983.83	1376786.12	Закрепление отсутствует	0.10
23:43:0118001:2058	1.10	487983.65	1376776.61	Закрепление отсутствует	0.10
23:43:0118001:2058	1.1	488003.54	1376780.51	Закрепление отсутствует	0.10
23:43:0118001:2059	1.1	488025.78	1376819.72	Закрепление отсутствует	0.10
23:43:0118001:2059	1.2	488033.07	1376823.29	Закрепление отсутствует	0.10
23:43:0118001:2059	1.3	488029.67	1376843.25	Закрепление отсутствует	0.10
23:43:0118001:2059	1.4	488019.51	1376839.17	Закрепление отсутствует	0.10
23:43:0118001:2059	1.5	488010.44	1376833.46	Закрепление отсутствует	0.10
23:43:0118001:2059	1.6	488001.94	1376826.09	Закрепление отсутствует	0.10
23:43:0118001:2059	1.7	487995.24	1376817.80	Закрепление отсутствует	0.10
23:43:0118001:2059	1.8	488011.69	1376806.46	Закрепление отсутствует	0.10
23:43:0118001:2059	1.9	488018.55	1376814.63	Закрепление отсутствует	0.10
23:43:0118001:2059	1.1	488025.78	1376819.72	Закрепление отсутствует	0.10
23:43:0118001:2061	1.1	488087.80	1376845.51	Закрепление отсутствует	0.10
23:43:0118001:2061	1.2	488081.87	1376879.98	Закрепление отсутствует	0.10

Начальник отдела		<u>С. П. Черечеча</u>
полное наименование должности	подпись	инициалы, фамилия

М.П.

КАДАСТРОВЫЙ ПЛАН ТЕРРИТОРИИ

Лист № 76	раздела 8	Всего листов раздела 8: 566	Всего разделов: 9	Всего листов: 2092
-----------	-----------	-----------------------------	-------------------	--------------------

"14" января 2020 г. № 23/ИСХ/20-28715

Номер кадастрового квартала: 23:43:0118001

Кадастровый номер земельного участка	Номера точек	Координаты		Описание закрепления на местности	Средняя квадратическая погрешность определения координат характерных точек границ земельного участка, м
		X	Y		
1	2	3	4	5	6
23:43:0118001:2061	1.3	488057.26	1376874.97	Закрепление отсутствует	0.10
23:43:0118001:2061	1.4	488063.29	1376841.14	Закрепление отсутствует	0.10
23:43:0118001:2061	1.1	488087.80	1376845.51	Закрепление отсутствует	0.10
23:43:0118001:2062	1.1	488095.86	1376798.65	Закрепление отсутствует	0.10
23:43:0118001:2062	1.2	488087.80	1376845.51	Закрепление отсутствует	0.10
23:43:0118001:2062	1.3	488063.29	1376841.14	Закрепление отсутствует	0.10
23:43:0118001:2062	1.4	488066.52	1376823.01	Закрепление отсутствует	0.10
23:43:0118001:2062	1.5	488069.95	1376821.59	Закрепление отсутствует	0.10
23:43:0118001:2062	1.6	488075.68	1376818.21	Закрепление отсутствует	0.10
23:43:0118001:2062	1.7	488080.85	1376814.07	Закрепление отсутствует	0.10
23:43:0118001:2062	1.8	488085.38	1376809.21	Закрепление отсутствует	0.10
23:43:0118001:2062	1.9	488089.04	1376803.91	Закрепление отсутствует	0.10
23:43:0118001:2062	1.10	488092.05	1376797.90	Закрепление отсутствует	0.10
23:43:0118001:2062	1.1	488095.86	1376798.65	Закрепление отсутствует	0.10
23:43:0118001:2063	1.1	488108.43	1376725.56	Закрепление отсутствует	0.10
23:43:0118001:2063	1.2	488098.91	1376780.93	Закрепление отсутствует	0.10
23:43:0118001:2063	1.3	488095.49	1376780.26	Закрепление отсутствует	0.10
23:43:0118001:2063	1.4	488095.36	1376777.84	Закрепление отсутствует	0.10
23:43:0118001:2063	1.5	488095.22	1376775.42	Закрепление отсутствует	0.10
23:43:0118001:2063	1.6	488094.32	1376770.11	Закрепление отсутствует	0.10
23:43:0118001:2063	1.7	488092.65	1376764.53	Закрепление отсутствует	0.10
23:43:0118001:2063	1.8	488090.26	1376759.15	Закрепление отсутствует	0.10
23:43:0118001:2063	1.9	488087.07	1376753.92	Закрепление отсутствует	0.10
23:43:0118001:2063	1.10	488083.97	1376750	Закрепление отсутствует	0.10
23:43:0118001:2063	1.11	488079.64	1376745.70	Закрепление отсутствует	0.10
23:43:0118001:2063	1.12	488075.92	1376742.79	Закрепление отсутствует	0.10
23:43:0118001:2063	1.13	488085.39	1376721.30	Закрепление отсутствует	0.10
23:43:0118001:2063	1.1	488108.43	1376725.56	Закрепление отсутствует	0.10
23:43:0118001:2068	1.1	488036.55	1376685.24	Закрепление отсутствует	0.10
23:43:0118001:2068	1.2	488038.65	1376714.76	Закрепление отсутствует	0.10
23:43:0118001:2068	1.3	488031.43	1376716.83	Закрепление отсутствует	0.10
23:43:0118001:2068	1.4	488017.67	1376722.57	Закрепление отсутствует	0.10

Начальник отдела		<u>С. П. Черечеча</u>
полное наименование должности	подпись	инициалы, фамилия

М.П.

КАДАСТРОВЫЙ ПЛАН ТЕРРИТОРИИ

Лист № 77	раздела 8	Всего листов раздела 8: 566	Всего разделов: 9	Всего листов: 2092
-----------	-----------	-----------------------------	-------------------	--------------------

"14" января 2020 г. № 23/ИСХ/20-28715

Номер кадастрового квартала: 23:43:0118001

Кадастровый номер земельного участка	Номера точек	Координаты		Описание закрепления на местности	Средняя квадратическая погрешность определения координат характерных точек границ земельного участка, м
		X	Y		
1	2	3	4	5	6
23:43:0118001:2068	1.5	488003.23	1376696.29	Закрепление отсутствует	0.10
23:43:0118001:2068	1.6	488014.58	1376691.12	Закрепление отсутствует	0.10
23:43:0118001:2068	1.7	488028.27	1376686.78	Закрепление отсутствует	0.10
23:43:0118001:2068	1.1	488036.55	1376685.24	Закрепление отсутствует	0.10
23:43:0118001:2069	1.1	488003.23	1376696.29	Закрепление отсутствует	0.10
23:43:0118001:2069	1.2	488017.67	1376722.57	Закрепление отсутствует	0.10
23:43:0118001:2069	1.3	488007.21	1376729.41	Закрепление отсутствует	0.10
23:43:0118001:2069	1.4	487998.37	1376738.66	Закрепление отсутствует	0.10
23:43:0118001:2069	1.5	487975.12	1376719.70	Закрепление отсутствует	0.10
23:43:0118001:2069	1.6	487983.36	1376710.80	Закрепление отсутствует	0.10
23:43:0118001:2069	1.7	487993.36	1376702.54	Закрепление отсутствует	0.10
23:43:0118001:2069	1.1	488003.23	1376696.29	Закрепление отсутствует	0.10
23:43:0118001:2074	1.1	487969.40	1376653.59	Закрепление отсутствует	0.10
23:43:0118001:2074	1.2	487991.83	1376689.09	Закрепление отсутствует	0.10
23:43:0118001:2074	1.3	487983.85	1376694.61	Закрепление отсутствует	0.10
23:43:0118001:2074	1.4	487976.17	1376701.10	Закрепление отсутствует	0.10
23:43:0118001:2074	1.5	487947.65	1376670.27	Закрепление отсутствует	0.10
23:43:0118001:2074	1.6	487950.16	1376668.01	Закрепление отсутствует	0.10
23:43:0118001:2074	1.7	487964.44	1376656.86	Закрепление отсутствует	0.10
23:43:0118001:2074	1.1	487969.40	1376653.59	Закрепление отсутствует	0.10
23:43:0118001:2075	1.1	487993.84	1376641.15	Закрепление отсутствует	0.10
23:43:0118001:2075	1.2	488009.43	1376680.13	Закрепление отсутствует	0.10
23:43:0118001:2075	1.3	488000.43	1376684.12	Закрепление отсутствует	0.10
23:43:0118001:2075	1.4	487991.83	1376689.09	Закрепление отсутствует	0.10
23:43:0118001:2075	1.5	487969.40	1376653.59	Закрепление отсутствует	0.10
23:43:0118001:2075	1.6	487979.96	1376647.51	Закрепление отсутствует	0.10
23:43:0118001:2075	1.1	487993.84	1376641.15	Закрепление отсутствует	0.10
23:43:0118001:2076	1.1	488020.14	1376633.37	Закрепление отсутствует	0.10
23:43:0118001:2076	1.2	488028.36	1376674.53	Закрепление отсутствует	0.10
23:43:0118001:2076	1.3	488018.72	1376676.85	Закрепление отсутствует	0.10
23:43:0118001:2076	1.4	488009.43	1376680.13	Закрепление отсутствует	0.10
23:43:0118001:2076	1.5	487993.84	1376641.15	Закрепление отсутствует	0.10

Начальник отдела		<u>С. П. Черечеча</u>
полное наименование должности	подпись	инициалы, фамилия

М.П.

КАДАСТРОВЫЙ ПЛАН ТЕРРИТОРИИ

Лист № 78	раздела 8	Всего листов раздела 8: 566	Всего разделов: 9	Всего листов: 2092
-----------	-----------	-----------------------------	-------------------	--------------------

"14" января 2020 г. № 23/ИСХ/20-28715

Номер кадастрового квартала: 23:43:0118001

Кадастровый номер земельного участка	Номера точек	Координаты		Описание закрепления на местности	Средняя квадратическая погрешность определения координат характерных точек границ земельного участка, м
		X	Y		
1	2	3	4	5	6
23:43:0118001:2076	1.6	487996.50	1376640.11	Закрепление отсутствует	0.10
23:43:0118001:2076	1.7	488013.82	1376634.77	Закрепление отсутствует	0.10
23:43:0118001:2076	1.1	488020.14	1376633.37	Закрепление отсутствует	0.10
23:43:0118001:2077	1.1	488047.42	1376630.52	Закрепление отсутствует	0.10
23:43:0118001:2077	1.2	488048.01	1376672.48	Закрепление отсутствует	0.10
23:43:0118001:2077	1.3	488038.45	1376673	Закрепление отсутствует	0.10
23:43:0118001:2077	1.4	488028.36	1376674.53	Закрепление отсутствует	0.10
23:43:0118001:2077	1.5	488020.14	1376633.37	Закрепление отсутствует	0.10
23:43:0118001:2077	1.6	488031.66	1376631.55	Закрепление отсутствует	0.10
23:43:0118001:2077	1.1	488047.42	1376630.52	Закрепление отсутствует	0.10
23:43:0118001:2080	1.1	488096.68	1376590.75	Закрепление отсутствует	0.10
23:43:0118001:2080	1.2	488121.12	1376595.55	Закрепление отсутствует	0.10
23:43:0118001:2080	1.3	488102.32	1376638.22	Закрепление отсутствует	0.10
23:43:0118001:2080	1.4	488085.68	1376634.98	Закрепление отсутствует	0.10
23:43:0118001:2080	1.1	488096.68	1376590.75	Закрепление отсутствует	0.10
23:43:0118001:2081	1.1	488073.46	1376586.19	Закрепление отсутствует	0.10
23:43:0118001:2081	1.2	488096.68	1376590.75	Закрепление отсутствует	0.10
23:43:0118001:2081	1.3	488085.68	1376634.98	Закрепление отсутствует	0.10
23:43:0118001:2081	1.4	488074.75	1376632.81	Закрепление отсутствует	0.10
23:43:0118001:2081	1.5	488067.85	1376631.65	Закрепление отсутствует	0.10
23:43:0118001:2081	1.1	488073.46	1376586.19	Закрепление отсутствует	0.10
23:43:0118001:2082	1.1	488049.83	1376583.55	Закрепление отсутствует	0.10
23:43:0118001:2082	1.2	488062.94	1376584.47	Закрепление отсутствует	0.10
23:43:0118001:2082	1.3	488073.46	1376586.19	Закрепление отсутствует	0.10
23:43:0118001:2082	1.4	488067.85	1376631.65	Закрепление отсутствует	0.10
23:43:0118001:2082	1.5	488049.76	1376630.50	Закрепление отсутствует	0.10
23:43:0118001:2082	1.1	488049.83	1376583.55	Закрепление отсутствует	0.10
23:43:0118001:2083	1.1	488049.83	1376583.55	Закрепление отсутствует	0.10
23:43:0118001:2083	1.2	488049.76	1376630.50	Закрепление отсутствует	0.10
23:43:0118001:2083	1.3	488047.42	1376630.52	Закрепление отсутствует	0.10
23:43:0118001:2083	1.4	488031.66	1376631.55	Закрепление отсутствует	0.10
23:43:0118001:2083	1.5	488026.01	1376584.46	Закрепление отсутствует	0.10

Начальник отдела		<u>С. П. Черечеча</u>
полное наименование должности	подпись	инициалы, фамилия

М.П.

КАДАСТРОВЫЙ ПЛАН ТЕРРИТОРИИ

Лист № 79	раздела 8	Всего листов раздела 8: 566	Всего разделов: 9	Всего листов: 2092
-----------	-----------	-----------------------------	-------------------	--------------------

"14" января 2020 г. № 23/ИСХ/20-28715

Номер кадастрового квартала: 23:43:0118001

Кадастровый номер земельного участка	Номера точек	Координаты		Описание закрепления на местности	Средняя квадратическая погрешность определения координат характерных точек границ земельного участка, м
		X	Y		
1	2	3	4	5	6
23:43:0118001:2083	1.1	488049.83	1376583.55	Закрепление отсутствует	0.10
23:43:0118001:2084	1.1	488026.01	1376584.46	Закрепление отсутствует	0.10
23:43:0118001:2084	1.2	488031.66	1376631.55	Закрепление отсутствует	0.10
23:43:0118001:2084	1.3	488020.14	1376633.37	Закрепление отсутствует	0.10
23:43:0118001:2084	1.4	488013.82	1376634.77	Закрепление отсутствует	0.10
23:43:0118001:2084	1.5	488002.52	1376588.70	Закрепление отсутствует	0.10
23:43:0118001:2084	1.1	488026.01	1376584.46	Закрепление отсутствует	0.10
23:43:0118001:2085	1.1	488002.52	1376588.70	Закрепление отсутствует	0.10
23:43:0118001:2085	1.2	488013.82	1376634.77	Закрепление отсутствует	0.10
23:43:0118001:2085	1.3	487996.50	1376640.11	Закрепление отсутствует	0.10
23:43:0118001:2085	1.4	487979.73	1376595.74	Закрепление отсутствует	0.10
23:43:0118001:2085	1.1	488002.52	1376588.70	Закрепление отсутствует	0.10
23:43:0118001:2086	1.1	487979.73	1376595.74	Закрепление отсутствует	0.10
23:43:0118001:2086	1.2	487996.50	1376640.11	Закрепление отсутствует	0.10
23:43:0118001:2086	1.3	487993.84	1376641.15	Закрепление отсутствует	0.10
23:43:0118001:2086	1.4	487979.96	1376647.51	Закрепление отсутствует	0.10
23:43:0118001:2086	1.5	487957.95	1376605.48	Закрепление отсутствует	0.10
23:43:0118001:2086	1.1	487979.73	1376595.74	Закрепление отсутствует	0.10
23:43:0118001:2087	1.1	487957.95	1376605.48	Закрепление отсутствует	0.10
23:43:0118001:2087	1.2	487979.96	1376647.51	Закрепление отсутствует	0.10
23:43:0118001:2087	1.3	487969.40	1376653.59	Закрепление отсутствует	0.10
23:43:0118001:2087	1.4	487964.44	1376656.86	Закрепление отсутствует	0.10
23:43:0118001:2087	1.5	487937.47	1376617.81	Закрепление отсутствует	0.10
23:43:0118001:2087	1.1	487957.95	1376605.48	Закрепление отсутствует	0.10
23:43:0118001:2088	1.1	487937.47	1376617.81	Закрепление отсутствует	0.10
23:43:0118001:2088	1.2	487964.44	1376656.86	Закрепление отсутствует	0.10
23:43:0118001:2088	1.3	487950.16	1376668.01	Закрепление отсутствует	0.10
23:43:0118001:2088	1.4	487918.72	1376632.45	Закрепление отсутствует	0.10
23:43:0118001:2088	1.1	487937.47	1376617.81	Закрепление отсутствует	0.10
23:43:0118001:2089	1.1	487918.72	1376632.45	Закрепление отсутствует	0.10
23:43:0118001:2089	1.2	487950.16	1376668.01	Закрепление отсутствует	0.10
23:43:0118001:2089	1.3	487947.65	1376670.27	Закрепление отсутствует	0.10

Начальник отдела		<u>С. П. Черечеча</u>
полное наименование должности	подпись	инициалы, фамилия

М.П.

КАДАСТРОВЫЙ ПЛАН ТЕРРИТОРИИ

Лист № 80	раздела 8	Всего листов раздела 8: 566	Всего разделов: 9	Всего листов: 2092
-----------	-----------	-----------------------------	-------------------	--------------------

"14" января 2020 г. № 23/ИСХ/20-28715

Номер кадастрового квартала: 23:43:0118001

Кадастровый номер земельного участка	Номера точек	Координаты		Описание закрепления на местности	Средняя квадратическая погрешность определения координат характерных точек границ земельного участка, м
		X	Y		
1	2	3	4	5	6
23:43:0118001:2089	1.4	487937.33	1376680.80	Закрепление отсутствует	0.10
23:43:0118001:2089	1.5	487901.84	1376649.30	Закрепление отсутствует	0.10
23:43:0118001:2089	1.1	487918.72	1376632.45	Закрепление отсутствует	0.10
23:43:0118001:2090	1.1	487901.84	1376649.30	Закрепление отсутствует	0.10
23:43:0118001:2090	1.2	487937.33	1376680.80	Закрепление отсутствует	0.10
23:43:0118001:2090	1.3	487929.31	1376690.65	Закрепление отсутствует	0.10
23:43:0118001:2090	1.4	487926.14	1376695.05	Закрепление отсутствует	0.10
23:43:0118001:2090	1.5	487887.11	1376668.05	Закрепление отсутствует	0.10
23:43:0118001:2090	1.1	487901.84	1376649.30	Закрепление отсутствует	0.10
23:43:0118001:2091	1.1	487887.11	1376668.05	Закрепление отсутствует	0.10
23:43:0118001:2091	1.2	487926.14	1376695.05	Закрепление отсутствует	0.10
23:43:0118001:2091	1.3	487916.76	1376710.55	Закрепление отсутствует	0.10
23:43:0118001:2091	1.4	487874.76	1376688.46	Закрепление отсутствует	0.10
23:43:0118001:2091	1.1	487887.11	1376668.05	Закрепление отсутствует	0.10
23:43:0118001:2092	1.1	487874.76	1376688.46	Закрепление отсутствует	0.10
23:43:0118001:2092	1.2	487916.76	1376710.55	Закрепление отсутствует	0.10
23:43:0118001:2092	1.3	487914.64	1376714.81	Закрепление отсутствует	0.10
23:43:0118001:2092	1.4	487909.32	1376727.07	Закрепление отсутствует	0.10
23:43:0118001:2092	1.5	487864.97	1376710.20	Закрепление отсутствует	0.10
23:43:0118001:2092	1.1	487874.76	1376688.46	Закрепление отсутствует	0.10
23:43:0118001:2093	1.1	487864.97	1376710.20	Закрепление отсутствует	0.10
23:43:0118001:2093	1.2	487909.32	1376727.07	Закрепление отсутствует	0.10
23:43:0118001:2093	1.3	487904.35	1376742.70	Закрепление отсутствует	0.10
23:43:0118001:2093	1.4	487857.73	1376733.54	Закрепление отсутствует	0.10
23:43:0118001:2093	1.1	487864.97	1376710.20	Закрепление отсутствует	0.10
23:43:0118001:2096	1.1	487874.02	1376619.71	Закрепление отсутствует	0.10
23:43:0118001:2096	1.2	487895.04	1376638.94	Закрепление отсутствует	0.10
23:43:0118001:2096	1.3	487888.51	1376646.44	Закрепление отсутствует	0.10
23:43:0118001:2096	1.4	487879.55	1376657.94	Закрепление отсутствует	0.10
23:43:0118001:2096	1.5	487874.29	1376665.61	Закрепление отсутствует	0.10
23:43:0118001:2096	1.6	487867.72	1376661.68	Закрепление отсутствует	0.10
23:43:0118001:2096	1.1	487874.02	1376619.71	Закрепление отсутствует	0.10

Начальник отдела		<u>С. П. Черечеча</u>
полное наименование должности	подпись	инициалы, фамилия

М.П.

КАДАСТРОВЫЙ ПЛАН ТЕРРИТОРИИ

Лист № 81	раздела 8	Всего листов раздела 8: 566	Всего разделов: 9	Всего листов: 2092
-----------	-----------	-----------------------------	-------------------	--------------------

"14" января 2020 г. № 23/ИСХ/20-28715

Номер кадастрового квартала: 23:43:0118001

Кадастровый номер земельного участка	Номера точек	Координаты		Описание закрепления на местности	Средняя квадратическая погрешность определения координат характерных точек границ земельного участка, м
		X	Y		
1	2	3	4	5	6
23:43:0118001:2097	1.1	487878.25	1376591.47	Закрепление отсутствует	0.10
23:43:0118001:2097	1.2	487887.52	1376601.69	Закрепление отсутствует	0.10
23:43:0118001:2097	1.3	487908.85	1376625.22	Закрепление отсутствует	0.10
23:43:0118001:2097	1.4	487901.79	1376631.88	Закрепление отсутствует	0.10
23:43:0118001:2097	1.5	487895.04	1376638.94	Закрепление отсутствует	0.10
23:43:0118001:2097	1.6	487874.02	1376619.71	Закрепление отсутствует	0.10
23:43:0118001:2097	1.1	487878.25	1376591.47	Закрепление отсутствует	0.10
23:43:0118001:2098	1.1	487911.23	1376585.01	Закрепление отсутствует	0.10
23:43:0118001:2098	1.2	487928.52	1376609.44	Закрепление отсутствует	0.10
23:43:0118001:2098	1.3	487918.12	1376617.34	Закрепление отсутствует	0.10
23:43:0118001:2098	1.4	487908.85	1376625.22	Закрепление отсутствует	0.10
23:43:0118001:2098	1.5	487887.52	1376601.69	Закрепление отсутствует	0.10
23:43:0118001:2098	1.1	487911.23	1376585.01	Закрепление отсутствует	0.10
23:43:0118001:2099	1.1	487932.82	1376569.74	Закрепление отсутствует	0.10
23:43:0118001:2099	1.2	487947.80	1376597.42	Закрепление отсутствует	0.10
23:43:0118001:2099	1.3	487937.71	1376603.28	Закрепление отсутствует	0.10
23:43:0118001:2099	1.4	487928.52	1376609.44	Закрепление отсутствует	0.10
23:43:0118001:2099	1.5	487911.23	1376585.01	Закрепление отсутствует	0.10
23:43:0118001:2099	1.1	487932.82	1376569.74	Закрепление отсутствует	0.10
23:43:0118001:2100	1.1	487925.49	1376557.11	Закрепление отсутствует	0.10
23:43:0118001:2100	1.2	487954.26	1376562.77	Закрепление отсутствует	0.10
23:43:0118001:2100	1.3	487965.16	1376588.84	Закрепление отсутствует	0.10
23:43:0118001:2100	1.4	487958.76	1376591.67	Закрепление отсутствует	0.10
23:43:0118001:2100	1.5	487947.80	1376597.42	Закрепление отсутствует	0.10
23:43:0118001:2100	1.6	487932.82	1376569.74	Закрепление отсутствует	0.10
23:43:0118001:2100	1.1	487925.49	1376557.11	Закрепление отсутствует	0.10
23:43:0118001:2102	1.1	488106.73	1376549.96	Закрепление отсутствует	0.10
23:43:0118001:2102	1.2	488117.97	1376552.17	Закрепление отсутствует	0.10
23:43:0118001:2102	1.3	488137.60	1376556.03	Закрепление отсутствует	0.10
23:43:0118001:2102	1.4	488137	1376559.51	Закрепление отсутствует	0.10
23:43:0118001:2102	1.5	488126.07	1376584.31	Закрепление отсутствует	0.10
23:43:0118001:2102	1.6	488101.69	1376579.52	Закрепление отсутствует	0.10

Начальник отдела		<u>С. П. Черечеча</u>
полное наименование должности	подпись	инициалы, фамилия

М.П.

КАДАСТРОВЫЙ ПЛАН ТЕРРИТОРИИ

Лист № 82	раздела 8	Всего листов раздела 8: 566	Всего разделов: 9	Всего листов: 2092
-----------	-----------	-----------------------------	-------------------	--------------------

"14" января 2020 г. № 23/ИСХ/20-28715

Номер кадастрового квартала: 23:43:0118001

Кадастровый номер земельного участка	Номера точек	Координаты		Описание закрепления на местности	Средняя квадратическая погрешность определения координат характерных точек границ земельного участка, м
		X	Y		
1	2	3	4	5	6
23:43:0118001:2102	1.1	488106.73	1376549.96	Закрепление отсутствует	0.10
23:43:0118001:2103	1.1	488087.06	1376546.10	Закрепление отсутствует	0.10
23:43:0118001:2103	1.2	488098.30	1376548.31	Закрепление отсутствует	0.10
23:43:0118001:2103	1.3	488106.73	1376549.96	Закрепление отсутствует	0.10
23:43:0118001:2103	1.4	488101.69	1376579.52	Закрепление отсутствует	0.10
23:43:0118001:2103	1.5	488082.02	1376575.65	Закрепление отсутствует	0.10
23:43:0118001:2103	1.1	488087.06	1376546.10	Закрепление отсутствует	0.10
23:43:0118001:2104	1.1	488067.39	1376542.24	Закрепление отсутствует	0.10
23:43:0118001:2104	1.2	488078.63	1376544.44	Закрепление отсутствует	0.10
23:43:0118001:2104	1.3	488087.06	1376546.10	Закрепление отсутствует	0.10
23:43:0118001:2104	1.4	488082.02	1376575.65	Закрепление отсутствует	0.10
23:43:0118001:2104	1.5	488062.35	1376571.79	Закрепление отсутствует	0.10
23:43:0118001:2104	1.1	488067.39	1376542.24	Закрепление отсутствует	0.10
23:43:0118001:2105	1.1	488047.72	1376538.37	Закрепление отсутствует	0.10
23:43:0118001:2105	1.2	488058.96	1376540.58	Закрепление отсутствует	0.10
23:43:0118001:2105	1.3	488067.39	1376542.24	Закрепление отсутствует	0.10
23:43:0118001:2105	1.4	488062.35	1376571.79	Закрепление отсутствует	0.10
23:43:0118001:2105	1.5	488042.68	1376567.92	Закрепление отсутствует	0.10
23:43:0118001:2105	1.1	488047.72	1376538.37	Закрепление отсутствует	0.10
23:43:0118001:2106	1.1	488047.72	1376538.37	Закрепление отсутствует	0.10
23:43:0118001:2106	1.2	488042.68	1376567.92	Закрепление отсутствует	0.10
23:43:0118001:2106	1.3	488023.01	1376564.06	Закрепление отсутствует	0.10
23:43:0118001:2106	1.4	488028.05	1376534.51	Закрепление отсутствует	0.10
23:43:0118001:2106	1.5	488039.29	1376536.71	Закрепление отсутствует	0.10
23:43:0118001:2106	1.1	488047.72	1376538.37	Закрепление отсутствует	0.10
23:43:0118001:2107	1.1	488008.38	1376530.64	Закрепление отсутствует	0.10
23:43:0118001:2107	1.2	488019.62	1376532.85	Закрепление отсутствует	0.10
23:43:0118001:2107	1.3	488028.05	1376534.51	Закрепление отсутствует	0.10
23:43:0118001:2107	1.4	488023.01	1376564.06	Закрепление отсутствует	0.10
23:43:0118001:2107	1.5	488003.34	1376560.19	Закрепление отсутствует	0.10
23:43:0118001:2107	1.1	488008.38	1376530.64	Закрепление отсутствует	0.10
23:43:0118001:2108	1.1	487988.71	1376526.78	Закрепление отсутствует	0.10

Начальник отдела		<u>С. П. Черечеча</u>
полное наименование должности	подпись	инициалы, фамилия

М.П.

КАДАСТРОВЫЙ ПЛАН ТЕРРИТОРИИ

Лист № 83	раздела 8	Всего листов раздела 8: 566	Всего разделов: 9	Всего листов: 2092
-----------	-----------	-----------------------------	-------------------	--------------------

"14" января 2020 г. № 23/ИСХ/20-28715

Номер кадастрового квартала: 23:43:0118001

Кадастровый номер земельного участка	Номера точек	Координаты		Описание закрепления на местности	Средняя квадратическая погрешность определения координат характерных точек границ земельного участка, м
		X	Y		
1	2	3	4	5	6
23:43:0118001:2108	1.2	487999.96	1376528.99	Закрепление отсутствует	0.10
23:43:0118001:2108	1.3	488008.38	1376530.64	Закрепление отсутствует	0.10
23:43:0118001:2108	1.4	488003.34	1376560.19	Закрепление отсутствует	0.10
23:43:0118001:2108	1.5	487983.67	1376556.33	Закрепление отсутствует	0.10
23:43:0118001:2108	1.1	487988.71	1376526.78	Закрепление отсутствует	0.10
23:43:0118001:2109	1.1	487969.04	1376522.91	Закрепление отсутствует	0.10
23:43:0118001:2109	1.2	487980.29	1376525.12	Закрепление отсутствует	0.10
23:43:0118001:2109	1.3	487988.71	1376526.78	Закрепление отсутствует	0.10
23:43:0118001:2109	1.4	487983.67	1376556.33	Закрепление отсутствует	0.10
23:43:0118001:2109	1.5	487964	1376552.46	Закрепление отсутствует	0.10
23:43:0118001:2109	1.1	487969.04	1376522.91	Закрепление отсутствует	0.10
23:43:0118001:2110	1.1	487949.37	1376519.05	Закрепление отсутствует	0.10
23:43:0118001:2110	1.2	487960.60	1376521.26	Закрепление отсутствует	0.10
23:43:0118001:2110	1.3	487969.04	1376522.91	Закрепление отсутствует	0.10
23:43:0118001:2110	1.4	487964	1376552.46	Закрепление отсутствует	0.10
23:43:0118001:2110	1.5	487944.34	1376548.60	Закрепление отсутствует	0.10
23:43:0118001:2110	1.1	487949.37	1376519.05	Закрепление отсутствует	0.10
23:43:0118001:2111	1.1	487929.71	1376515.18	Закрепление отсутствует	0.10
23:43:0118001:2111	1.2	487940.95	1376517.39	Закрепление отсутствует	0.10
23:43:0118001:2111	1.3	487949.37	1376519.05	Закрепление отсутствует	0.10
23:43:0118001:2111	1.4	487944.34	1376548.60	Закрепление отсутствует	0.10
23:43:0118001:2111	1.5	487924.67	1376544.73	Закрепление отсутствует	0.10
23:43:0118001:2111	1.1	487929.71	1376515.18	Закрепление отсутствует	0.10
23:43:0118001:2112	1.1	487910.01	1376511.16	Закрепление отсутствует	0.10
23:43:0118001:2112	1.2	487921.28	1376513.53	Закрепление отсутствует	0.10
23:43:0118001:2112	1.3	487929.71	1376515.18	Закрепление отсутствует	0.10
23:43:0118001:2112	1.4	487924.67	1376544.73	Закрепление отсутствует	0.10
23:43:0118001:2112	1.5	487905.30	1376541.33	Закрепление отсутствует	0.10
23:43:0118001:2112	1.1	487910.01	1376511.16	Закрепление отсутствует	0.10
23:43:0118001:2113	1.1	487890.90	1376507.15	Закрепление отсутствует	0.10
23:43:0118001:2113	1.2	487910.01	1376511.16	Закрепление отсутствует	0.10
23:43:0118001:2113	1.3	487905.30	1376541.33	Закрепление отсутствует	0.10

Начальник отдела		<u>С. П. Черечеча</u>
полное наименование должности	подпись	инициалы, фамилия

М.П.

КАДАСТРОВЫЙ ПЛАН ТЕРРИТОРИИ

Лист № 84	раздела 8	Всего листов раздела 8: 566	Всего разделов: 9	Всего листов: 2092
-----------	-----------	-----------------------------	-------------------	--------------------

"14" января 2020 г. № 23/ИСХ/20-28715

Номер кадастрового квартала: 23:43:0118001

Кадастровый номер земельного участка	Номера точек	Координаты		Описание закрепления на местности	Средняя квадратическая погрешность определения координат характерных точек границ земельного участка, м
		X	Y		
1	2	3	4	5	6
23:43:0118001:2113	1.4	487886.16	1376537.97	Закрепление отсутствует	0.10
23:43:0118001:2113	1.1	487890.90	1376507.15	Закрепление отсутствует	0.10
23:43:0118001:2114	1.1	487895.30	1376477.88	Закрепление отсутствует	0.10
23:43:0118001:2114	1.2	487926.32	1376483.98	Закрепление отсутствует	0.10
23:43:0118001:2114	1.3	487921.28	1376513.53	Закрепление отсутствует	0.10
23:43:0118001:2114	1.4	487910.01	1376511.16	Закрепление отсутствует	0.10
23:43:0118001:2114	1.5	487890.90	1376507.15	Закрепление отсутствует	0.10
23:43:0118001:2114	1.1	487895.30	1376477.88	Закрепление отсутствует	0.10
23:43:0118001:2115	1.1	487926.32	1376483.98	Закрепление отсутствует	0.10
23:43:0118001:2115	1.2	487945.99	1376487.84	Закрепление отсутствует	0.10
23:43:0118001:2115	1.3	487940.95	1376517.39	Закрепление отсутствует	0.10
23:43:0118001:2115	1.4	487929.71	1376515.18	Закрепление отсутствует	0.10
23:43:0118001:2115	1.5	487921.28	1376513.53	Закрепление отсутствует	0.10
23:43:0118001:2115	1.1	487926.32	1376483.98	Закрепление отсутствует	0.10
23:43:0118001:2116	1.1	487945.99	1376487.84	Закрепление отсутствует	0.10
23:43:0118001:2116	1.2	487965.66	1376491.70	Закрепление отсутствует	0.10
23:43:0118001:2116	1.3	487960.62	1376521.26	Закрепление отсутствует	0.10
23:43:0118001:2116	1.4	487949.37	1376519.05	Закрепление отсутствует	0.10
23:43:0118001:2116	1.5	487940.95	1376517.39	Закрепление отсутствует	0.10
23:43:0118001:2116	1.1	487945.99	1376487.84	Закрепление отсутствует	0.10
23:43:0118001:2117	1.1	487965.66	1376491.70	Закрепление отсутствует	0.10
23:43:0118001:2117	1.2	487985.32	1376495.57	Закрепление отсутствует	0.10
23:43:0118001:2117	1.3	487980.29	1376525.12	Закрепление отсутствует	0.10
23:43:0118001:2117	1.4	487969.04	1376522.91	Закрепление отсутствует	0.10
23:43:0118001:2117	1.5	487960.62	1376521.26	Закрепление отсутствует	0.10
23:43:0118001:2117	1.1	487965.66	1376491.70	Закрепление отсутствует	0.10
23:43:0118001:2118	1.1	487985.32	1376495.57	Закрепление отсутствует	0.10
23:43:0118001:2118	1.2	488004.99	1376499.43	Закрепление отсутствует	0.10
23:43:0118001:2118	1.3	487999.96	1376528.99	Закрепление отсутствует	0.10
23:43:0118001:2118	1.4	487988.71	1376526.78	Закрепление отсутствует	0.10
23:43:0118001:2118	1.5	487980.29	1376525.12	Закрепление отсутствует	0.10
23:43:0118001:2118	1.1	487985.32	1376495.57	Закрепление отсутствует	0.10

Начальник отдела		<u>С. П. Черечеча</u>
полное наименование должности	подпись	инициалы, фамилия

М.П.

КАДАСТРОВЫЙ ПЛАН ТЕРРИТОРИИ

Лист № 85	раздела 8	Всего листов раздела 8: 566	Всего разделов: 9	Всего листов: 2092
-----------	-----------	-----------------------------	-------------------	--------------------

"14" января 2020 г. № 23/ИСХ/20-28715

Номер кадастрового квартала: 23:43:0118001

Кадастровый номер земельного участка	Номера точек	Координаты		Описание закрепления на местности	Средняя квадратическая погрешность определения координат характерных точек границ земельного участка, м
		X	Y		
1	2	3	4	5	6
23:43:0118001:2119	1.1	488004.99	1376499.43	Закрепление отсутствует	0.10
23:43:0118001:2119	1.2	488024.66	1376503.30	Закрепление отсутствует	0.10
23:43:0118001:2119	1.3	488019.62	1376532.85	Закрепление отсутствует	0.10
23:43:0118001:2119	1.4	488008.38	1376530.64	Закрепление отсутствует	0.10
23:43:0118001:2119	1.5	487999.96	1376528.99	Закрепление отсутствует	0.10
23:43:0118001:2119	1.1	488004.99	1376499.43	Закрепление отсутствует	0.10
23:43:0118001:2120	1.1	488024.66	1376503.30	Закрепление отсутствует	0.10
23:43:0118001:2120	1.2	488044.33	1376507.16	Закрепление отсутствует	0.10
23:43:0118001:2120	1.3	488039.29	1376536.71	Закрепление отсутствует	0.10
23:43:0118001:2120	1.4	488028.05	1376534.51	Закрепление отсутствует	0.10
23:43:0118001:2120	1.5	488019.62	1376532.85	Закрепление отсутствует	0.10
23:43:0118001:2120	1.1	488024.66	1376503.30	Закрепление отсутствует	0.10
23:43:0118001:2121	1.1	488044.33	1376507.16	Закрепление отсутствует	0.10
23:43:0118001:2121	1.2	488064	1376511.03	Закрепление отсутствует	0.10
23:43:0118001:2121	1.3	488058.96	1376540.58	Закрепление отсутствует	0.10
23:43:0118001:2121	1.4	488047.72	1376538.37	Закрепление отсутствует	0.10
23:43:0118001:2121	1.5	488039.29	1376536.71	Закрепление отсутствует	0.10
23:43:0118001:2121	1.1	488044.33	1376507.16	Закрепление отсутствует	0.10
23:43:0118001:2122	1.1	488064	1376511.03	Закрепление отсутствует	0.10
23:43:0118001:2122	1.2	488083.67	1376514.89	Закрепление отсутствует	0.10
23:43:0118001:2122	1.3	488078.63	1376544.44	Закрепление отсутствует	0.10
23:43:0118001:2122	1.4	488067.39	1376542.24	Закрепление отсутствует	0.10
23:43:0118001:2122	1.5	488058.96	1376540.58	Закрепление отсутствует	0.10
23:43:0118001:2122	1.1	488064	1376511.03	Закрепление отсутствует	0.10
23:43:0118001:2123	1.1	488083.67	1376514.89	Закрепление отсутствует	0.10
23:43:0118001:2123	1.2	488103.34	1376518.76	Закрепление отсутствует	0.10
23:43:0118001:2123	1.3	488098.30	1376548.31	Закрепление отсутствует	0.10
23:43:0118001:2123	1.4	488087.06	1376546.10	Закрепление отсутствует	0.10
23:43:0118001:2123	1.5	488078.63	1376544.44	Закрепление отсутствует	0.10
23:43:0118001:2123	1.1	488083.67	1376514.89	Закрепление отсутствует	0.10
23:43:0118001:2124	1.1	488103.34	1376518.76	Закрепление отсутствует	0.10
23:43:0118001:2124	1.2	488123.01	1376522.62	Закрепление отсутствует	0.10

Начальник отдела		<u>С. П. Черечеча</u>
полное наименование должности	подпись	инициалы, фамилия

М.П.

КАДАСТРОВЫЙ ПЛАН ТЕРРИТОРИИ

Лист № 86	раздела 8	Всего листов раздела 8: 566	Всего разделов: 9	Всего листов: 2092
-----------	-----------	-----------------------------	-------------------	--------------------

"14" января 2020 г. № 23/ИСХ/20-28715

Номер кадастрового квартала: 23:43:0118001

Кадастровый номер земельного участка	Номера точек	Координаты		Описание закрепления на местности	Средняя квадратическая погрешность определения координат характерных точек границ земельного участка, м
		X	Y		
1	2	3	4	5	6
23:43:0118001:2124	1.3	488117.97	1376552.17	Закрепление отсутствует	0.10
23:43:0118001:2124	1.4	488106.73	1376549.96	Закрепление отсутствует	0.10
23:43:0118001:2124	1.5	488098.30	1376548.31	Закрепление отсутствует	0.10
23:43:0118001:2124	1.1	488103.34	1376518.76	Закрепление отсутствует	0.10
23:43:0118001:2125	1.1	488101.67	1376477.32	Закрепление отсутствует	0.10
23:43:0118001:2125	1.2	488123.61	1376483.37	Закрепление отсутствует	0.10
23:43:0118001:2125	1.3	488124.43	1376483.60	Закрепление отсутствует	0.10
23:43:0118001:2125	1.4	488118.68	1376509.55	Закрепление отсутствует	0.10
23:43:0118001:2125	1.5	488096.29	1376505.17	Закрепление отсутствует	0.10
23:43:0118001:2125	1.1	488101.67	1376477.32	Закрепление отсутствует	0.10
23:43:0118001:2126	1.1	488080.21	1376471.40	Закрепление отсутствует	0.10
23:43:0118001:2126	1.2	488100.90	1376477.11	Закрепление отсутствует	0.10
23:43:0118001:2126	1.3	488101.67	1376477.32	Закрепление отсутствует	0.10
23:43:0118001:2126	1.4	488096.29	1376505.17	Закрепление отсутствует	0.10
23:43:0118001:2126	1.5	488074.53	1376500.88	Закрепление отсутствует	0.10
23:43:0118001:2126	1.1	488080.21	1376471.40	Закрепление отсутствует	0.10
23:43:0118001:2127	1.1	488060.22	1376465.88	Закрепление отсутствует	0.10
23:43:0118001:2127	1.2	488079.82	1376471.29	Закрепление отсутствует	0.10
23:43:0118001:2127	1.3	488080.21	1376471.40	Закрепление отсутствует	0.10
23:43:0118001:2127	1.4	488074.53	1376500.88	Закрепление отсутствует	0.10
23:43:0118001:2127	1.5	488054.91	1376497.02	Закрепление отсутствует	0.10
23:43:0118001:2127	1.1	488060.22	1376465.88	Закрепление отсутствует	0.10
23:43:0118001:2128	1.1	488040.85	1376460.54	Закрепление отсутствует	0.10
23:43:0118001:2128	1.2	488060.22	1376465.88	Закрепление отсутствует	0.10
23:43:0118001:2128	1.3	488054.91	1376497.02	Закрепление отсутствует	0.10
23:43:0118001:2128	1.4	488035.28	1376493.17	Закрепление отсутствует	0.10
23:43:0118001:2128	1.1	488040.85	1376460.54	Закрепление отсутствует	0.10
23:43:0118001:2129	1.1	488123.01	1376522.62	Закрепление отсутствует	0.10
23:43:0118001:2129	1.2	488142.68	1376526.49	Закрепление отсутствует	0.10
23:43:0118001:2129	1.3	488137.60	1376556.03	Закрепление отсутствует	0.10
23:43:0118001:2129	1.4	488117.97	1376552.17	Закрепление отсутствует	0.10
23:43:0118001:2129	1.1	488123.01	1376522.62	Закрепление отсутствует	0.10

Начальник отдела		<u>С. П. Черечеча</u>
полное наименование должности	подпись	инициалы, фамилия

М.П.

КАДАСТРОВЫЙ ПЛАН ТЕРРИТОРИИ

Лист № 87	раздела 8	Всего листов раздела 8: 566	Всего разделов: 9	Всего листов: 2092
-----------	-----------	-----------------------------	-------------------	--------------------

"14" января 2020 г. № 23/ИСХ/20-28715

Номер кадастрового квартала: 23:43:0118001

Кадастровый номер земельного участка	Номера точек	Координаты		Описание закрепления на местности	Средняя квадратическая погрешность определения координат характерных точек границ земельного участка, м
		X	Y		
1	2	3	4	5	6
23:43:0118001:2130	1.1	488124.43	1376483.60	Закрепление отсутствует	0.10
23:43:0118001:2130	1.2	488148.90	1376490.35	Закрепление отсутствует	0.10
23:43:0118001:2130	1.3	488144.71	1376514.67	Закрепление отсутствует	0.10
23:43:0118001:2130	1.4	488118.68	1376509.55	Закрепление отсутствует	0.10
23:43:0118001:2130	1.1	488124.43	1376483.60	Закрепление отсутствует	0.10
23:43:0118001:2131	1.1	488021.47	1376455.19	Закрепление отсутствует	0.10
23:43:0118001:2131	1.2	488040.85	1376460.54	Закрепление отсутствует	0.10
23:43:0118001:2131	1.3	488035.28	1376493.17	Закрепление отсутствует	0.10
23:43:0118001:2131	1.4	488015.66	1376489.31	Закрепление отсутствует	0.10
23:43:0118001:2131	1.1	488021.47	1376455.19	Закрепление отсутствует	0.10
23:43:0118001:2132	1.1	488021.47	1376455.19	Закрепление отсутствует	0.10
23:43:0118001:2132	1.2	488015.66	1376489.31	Закрепление отсутствует	0.10
23:43:0118001:2132	1.3	487996.03	1376485.46	Закрепление отсутствует	0.10
23:43:0118001:2132	1.4	488002.10	1376449.85	Закрепление отсутствует	0.10
23:43:0118001:2132	1.1	488021.47	1376455.19	Закрепление отсутствует	0.10
23:43:0118001:2134	1.1	487963.36	1376439.16	Закрепление отсутствует	0.10
23:43:0118001:2134	1.2	487982.73	1376444.50	Закрепление отсутствует	0.10
23:43:0118001:2134	1.3	487976.40	1376481.60	Закрепление отсутствует	0.10
23:43:0118001:2134	1.4	487956.78	1376477.74	Закрепление отсутствует	0.10
23:43:0118001:2134	1.1	487963.36	1376439.16	Закрепление отсутствует	0.10
23:43:0118001:2135	1.1	487943.99	1376433.82	Закрепление отсутствует	0.10
23:43:0118001:2135	1.2	487963.36	1376439.16	Закрепление отсутствует	0.10
23:43:0118001:2135	1.3	487956.78	1376477.74	Закрепление отсутствует	0.10
23:43:0118001:2135	1.4	487937.15	1376473.89	Закрепление отсутствует	0.10
23:43:0118001:2135	1.1	487943.99	1376433.82	Закрепление отсутствует	0.10
23:43:0118001:2137	1.1	487903.58	1376422.67	Закрепление отсутствует	0.10
23:43:0118001:2137	1.2	487924.61	1376428.47	Закрепление отсутствует	0.10
23:43:0118001:2137	1.3	487917.53	1376470.03	Закрепление отсутствует	0.10
23:43:0118001:2137	1.4	487897.08	1376466.01	Закрепление отсутствует	0.10
23:43:0118001:2137	1.1	487903.58	1376422.67	Закрепление отсутствует	0.10
23:43:0118001:2138	1.1	487910.12	1376379.06	Закрепление отсутствует	0.10
23:43:0118001:2138	1.2	487931.69	1376386.99	Закрепление отсутствует	0.10

Начальник отдела		<u>С. П. Черечеча</u>
полное наименование должности	подпись	инициалы, фамилия

М.П.

КАДАСТРОВЫЙ ПЛАН ТЕРРИТОРИИ

Лист № 88	раздела 8	Всего листов раздела 8: 566	Всего разделов: 9	Всего листов: 2092
-----------	-----------	-----------------------------	-------------------	--------------------

"14" января 2020 г. № 23/ИСХ/20-28715

Номер кадастрового квартала: 23:43:0118001

Кадастровый номер земельного участка	Номера точек	Координаты		Описание закрепления на местности	Средняя квадратическая погрешность определения координат характерных точек границ земельного участка, м
		X	Y		
1	2	3	4	5	6
23:43:0118001:2138	1.3	487924.61	1376428.47	Закрепление отсутствует	0.10
23:43:0118001:2138	1.4	487903.58	1376422.67	Закрепление отсутствует	0.10
23:43:0118001:2138	1.1	487910.12	1376379.06	Закрепление отсутствует	0.10
23:43:0118001:2139	1.1	487931.69	1376386.99	Закрепление отсутствует	0.10
23:43:0118001:2139	1.2	487950.77	1376394	Закрепление отсутствует	0.10
23:43:0118001:2139	1.3	487943.99	1376433.82	Закрепление отсутствует	0.10
23:43:0118001:2139	1.4	487924.61	1376428.47	Закрепление отсутствует	0.10
23:43:0118001:2139	1.1	487931.69	1376386.99	Закрепление отсутствует	0.10
23:43:0118001:2141	1.1	487969.86	1376401.02	Закрепление отсутствует	0.10
23:43:0118001:2141	1.2	487988.95	1376408.04	Закрепление отсутствует	0.10
23:43:0118001:2141	1.3	487982.73	1376444.50	Закрепление отсутствует	0.10
23:43:0118001:2141	1.4	487963.36	1376439.16	Закрепление отсутствует	0.10
23:43:0118001:2141	1.1	487969.86	1376401.02	Закрепление отсутствует	0.10
23:43:0118001:2142	1.1	487988.95	1376408.04	Закрепление отсутствует	0.10
23:43:0118001:2142	1.2	488008.04	1376415.05	Закрепление отсутствует	0.10
23:43:0118001:2142	1.3	488002.10	1376449.85	Закрепление отсутствует	0.10
23:43:0118001:2142	1.4	487982.73	1376444.50	Закрепление отсутствует	0.10
23:43:0118001:2142	1.1	487988.95	1376408.04	Закрепление отсутствует	0.10
23:43:0118001:2143	1.1	488008.04	1376415.05	Закрепление отсутствует	0.10
23:43:0118001:2143	1.2	488027.12	1376422.07	Закрепление отсутствует	0.10
23:43:0118001:2143	1.3	488021.47	1376455.19	Закрепление отсутствует	0.10
23:43:0118001:2143	1.4	488002.10	1376449.85	Закрепление отсутствует	0.10
23:43:0118001:2143	1.1	488008.04	1376415.05	Закрепление отсутствует	0.10
23:43:0118001:2144	1.1	488027.12	1376422.07	Закрепление отсутствует	0.10
23:43:0118001:2144	1.2	488046.21	1376429.09	Закрепление отсутствует	0.10
23:43:0118001:2144	1.3	488040.85	1376460.54	Закрепление отсутствует	0.10
23:43:0118001:2144	1.4	488021.47	1376455.19	Закрепление отсутствует	0.10
23:43:0118001:2144	1.1	488027.12	1376422.07	Закрепление отсутствует	0.10
23:43:0118001:2145	1.1	488046.21	1376429.09	Закрепление отсутствует	0.10
23:43:0118001:2145	1.2	488065.30	1376436.10	Закрепление отсутствует	0.10
23:43:0118001:2145	1.3	488060.22	1376465.88	Закрепление отсутствует	0.10
23:43:0118001:2145	1.4	488040.85	1376460.54	Закрепление отсутствует	0.10

Начальник отдела		<u>С. П. Черечеча</u>
полное наименование должности	подпись	инициалы, фамилия

М.П.

КАДАСТРОВЫЙ ПЛАН ТЕРРИТОРИИ

Лист № 89	раздела 8	Всего листов раздела 8: 566	Всего разделов: 9	Всего листов: 2092
-----------	-----------	-----------------------------	-------------------	--------------------

"14" января 2020 г. № 23/ИСХ/20-28715

Номер кадастрового квартала: 23:43:0118001

Кадастровый номер земельного участка	Номера точек	Координаты		Описание закрепления на местности	Средняя квадратическая погрешность определения координат характерных точек границ земельного участка, м
		X	Y		
1	2	3	4	5	6
23:43:0118001:2145	1.1	488046.21	1376429.09	Закрепление отсутствует	0.10
23:43:0118001:2146	1.1	488065.30	1376436.10	Закрепление отсутствует	0.10
23:43:0118001:2146	1.2	488085.19	1376443.42	Закрепление отсутствует	0.10
23:43:0118001:2146	1.3	488079.82	1376471.29	Закрепление отсутствует	0.10
23:43:0118001:2146	1.4	488060.22	1376465.88	Закрепление отсутствует	0.10
23:43:0118001:2146	1.1	488065.30	1376436.10	Закрепление отсутствует	0.10
23:43:0118001:2147	1.1	488085.19	1376443.42	Закрепление отсутствует	0.10
23:43:0118001:2147	1.2	488106.24	1376451.14	Закрепление отсутствует	0.10
23:43:0118001:2147	1.3	488100.90	1376477.11	Закрепление отсутствует	0.10
23:43:0118001:2147	1.4	488080.21	1376471.40	Закрепление отсутствует	0.10
23:43:0118001:2147	1.5	488079.82	1376471.29	Закрепление отсутствует	0.10
23:43:0118001:2147	1.1	488085.19	1376443.42	Закрепление отсутствует	0.10
23:43:0118001:2148	1.1	488106.24	1376451.14	Закрепление отсутствует	0.10
23:43:0118001:2148	1.2	488128.91	1376459.49	Закрепление отсутствует	0.10
23:43:0118001:2148	1.3	488123.61	1376483.37	Закрепление отсутствует	0.10
23:43:0118001:2148	1.4	488101.67	1376477.32	Закрепление отсутствует	0.10
23:43:0118001:2148	1.5	488100.90	1376477.11	Закрепление отсутствует	0.10
23:43:0118001:2148	1.1	488106.24	1376451.14	Закрепление отсутствует	0.10
23:43:0118001:2153	1.1	487948.22	1376292.20	—	0.10
23:43:0118001:2153	1.2	487943.56	1376302.64	—	0.10
23:43:0118001:2153	1.3	487909.48	1376288.22	—	0.10
23:43:0118001:2153	1.4	487912.02	1376276.99	—	0.10
23:43:0118001:2153	1.1	487948.22	1376292.20	—	0.10
23:43:0118001:2162	1.1	486498.32	1378668.89	Закрепление отсутствует	0.20
23:43:0118001:2162	1.2	486477.65	1378773.70	Закрепление отсутствует	0.20
23:43:0118001:2162	1.3	486394.64	1378760.42	Закрепление отсутствует	0.20
23:43:0118001:2162	1.4	486415.48	1378654.97	Закрепление отсутствует	0.20
23:43:0118001:2162	1.1	486498.32	1378668.89	Закрепление отсутствует	0.20
23:43:0118001:2168	1.1	487659.92	1377805.36	Закрепление отсутствует	0.10
23:43:0118001:2168	1.2	487643.21	1378001.86	Закрепление отсутствует	0.10

Начальник отдела		С. П. Черечеча
полное наименование должности	подпись	инициалы, фамилия

М.П.

КАДАСТРОВЫЙ ПЛАН ТЕРРИТОРИИ

Лист № 90	раздела 8	Всего листов раздела 8: 566	Всего разделов: 9	Всего листов: 2092
-----------	-----------	-----------------------------	-------------------	--------------------

"14" января 2020 г. № 23/ИСХ/20-28715

Номер кадастрового квартала: 23:43:0118001

Кадастровый номер земельного участка	Номера точек	Координаты		Описание закрепления на местности	Средняя квадратическая погрешность определения координат характерных точек границ земельного участка, м
		X	Y		
1	2	3	4	5	6
23:43:0118001:2168	1.3	487652.36	1378198.22	Закрепление отсутствует	0.10
23:43:0118001:2168	1.4	487612.59	1378198.69	Закрепление отсутствует	0.10
23:43:0118001:2168	1.5	487606.18	1378061.04	Закрепление отсутствует	0.10
23:43:0118001:2168	1.6	487523.70	1378049.29	Закрепление отсутствует	0.10
23:43:0118001:2168	1.7	487467.21	1378041.30	Закрепление отсутствует	0.10
23:43:0118001:2168	1.8	487461.55	1378081.10	Закрепление отсутствует	0.10
23:43:0118001:2168	1.9	487412.78	1378074.35	Закрепление отсутствует	0.10
23:43:0118001:2168	1.10	487394.75	1378201.26	Закрепление отсутствует	0.10
23:43:0118001:2168	1.11	487224.64	1378203.27	Закрепление отсутствует	0.10
23:43:0118001:2168	1.12	487181.60	1378202.10	Закрепление отсутствует	0.10
23:43:0118001:2168	1.13	487182.11	1377805.29	Закрепление отсутствует	0.10
23:43:0118001:2168	1.14	487272.39	1377805.29	Закрепление отсутствует	0.10
23:43:0118001:2168	1.1	487659.92	1377805.36	Закрепление отсутствует	0.10
23:43:0118001:2175	1.1	486969.20	1378752.17	—	0.10
23:43:0118001:2175	1.2	486948.24	1378878.71	—	0.10
23:43:0118001:2175	1.3	486873.81	1378866.52	—	0.10
23:43:0118001:2175	1.4	486893.03	1378738.14	—	0.10
23:43:0118001:2175	1.1	486969.20	1378752.17	—	0.10
23:43:0118001:2180	1.1	488395.64	1376792.34	Закрепление отсутствует	0.10
23:43:0118001:2180	1.2	488391.77	1376815.03	Закрепление отсутствует	0.10
23:43:0118001:2180	1.3	488373.35	1376811.41	Закрепление отсутствует	0.10
23:43:0118001:2180	1.4	488377.21	1376788.72	Закрепление отсутствует	0.10
23:43:0118001:2180	1.1	488395.64	1376792.34	Закрепление отсутствует	0.10
23:43:0118001:2181	1.1	488412.71	1376795.70	Закрепление отсутствует	0.10
23:43:0118001:2181	1.2	488408.84	1376818.38	Закрепление отсутствует	0.10
23:43:0118001:2181	1.3	488391.77	1376815.03	Закрепление отсутствует	0.10
23:43:0118001:2181	1.4	488395.64	1376792.34	Закрепление отсутствует	0.10
23:43:0118001:2181	1.1	488412.71	1376795.70	Закрепление отсутствует	0.10
23:43:0118001:2184	1.1	488481.75	1376342.73	—	0.10
23:43:0118001:2184	1.2	488473.67	1376361.04	—	0.10

Начальник отдела		<u>С. П. Черечеча</u>
полное наименование должности	подпись	инициалы, фамилия

М.П.

КАДАСТРОВЫЙ ПЛАН ТЕРРИТОРИИ

Лист № 91	раздела 8	Всего листов раздела 8: 566	Всего разделов: 9	Всего листов: 2092
-----------	-----------	-----------------------------	-------------------	--------------------

"14" января 2020 г. № 23/ИСХ/20-28715

Номер кадастрового квартала: 23:43:0118001

Кадастровый номер земельного участка	Номера точек	Координаты		Описание закрепления на местности	Средняя квадратическая погрешность определения координат характерных точек границ земельного участка, м
		X	Y		
1	2	3	4	5	6
23:43:0118001:2184	1.3	488455.38	1376352.96	—	0.10
23:43:0118001:2184	1.4	488463.45	1376334.66	—	0.10
23:43:0118001:2184	1.1	488481.75	1376342.73	—	0.10
23:43:0118001:2185	1.1	488489.82	1376324.43	—	0.10
23:43:0118001:2185	1.2	488481.75	1376342.73	—	0.10
23:43:0118001:2185	1.3	488463.45	1376334.66	—	0.10
23:43:0118001:2185	1.4	488471.52	1376316.36	—	0.10
23:43:0118001:2185	1.1	488489.82	1376324.43	—	0.10
23:43:0118001:2186	1.1	488305.94	1376723.68	Временный межевой знак	0.10
23:43:0118001:2186	1.2	488302.75	1376742.38	Временный межевой знак	0.10
23:43:0118001:2186	1.3	488280.11	1376737.94	Временный межевой знак	0.10
23:43:0118001:2186	1.4	488283.30	1376719.23	Временный межевой знак	0.10
23:43:0118001:2186	1.1	488305.94	1376723.68	Временный межевой знак	0.10
23:43:0118001:2187	1.1	488328.58	1376728.13	Временный межевой знак	0.10
23:43:0118001:2187	1.2	488325.39	1376746.82	Временный межевой знак	0.10
23:43:0118001:2187	1.3	488302.75	1376742.38	Временный межевой знак	0.10
23:43:0118001:2187	1.4	488305.94	1376723.68	Временный межевой знак	0.10
23:43:0118001:2187	1.1	488328.58	1376728.13	Временный межевой знак	0.10
23:43:0118001:2188	1.1	488351.19	1376732.58	Закрепление отсутствует	0.10
23:43:0118001:2188	1.2	488348.03	1376751.26	Закрепление отсутствует	0.10
23:43:0118001:2188	1.3	488325.39	1376746.82	Закрепление отсутствует	0.10
23:43:0118001:2188	1.4	488328.58	1376728.13	Закрепление отсутствует	0.10
23:43:0118001:2188	1.1	488351.19	1376732.58	Закрепление отсутствует	0.10
23:43:0118001:2189	1.1	488373.86	1376737.03	Временный межевой знак	0.10
23:43:0118001:2189	1.2	488370.66	1376755.69	Временный межевой знак	0.10
23:43:0118001:2189	1.3	488348.03	1376751.26	Временный межевой знак	0.10
23:43:0118001:2189	1.4	488351.19	1376732.58	Временный межевой знак	0.10
23:43:0118001:2189	1.1	488373.86	1376737.03	Временный межевой знак	0.10
23:43:0118001:2192	1.1	486214.69	1377474.89	Закрепление отсутствует	0.10
23:43:0118001:2192	1.2	486204.26	1377538.59	Закрепление отсутствует	0.10

Начальник отдела		<u>С. П. Черечеча</u>
полное наименование должности	подпись	инициалы, фамилия

М.П.

КАДАСТРОВЫЙ ПЛАН ТЕРРИТОРИИ

Лист № 92	раздела 8	Всего листов раздела 8: 566	Всего разделов: 9	Всего листов: 2092
-----------	-----------	-----------------------------	-------------------	--------------------

"14" января 2020 г. № 23/ИСХ/20-28715

Номер кадастрового квартала: 23:43:0118001

Кадастровый номер земельного участка	Номера точек	Координаты		Описание закрепления на местности	Средняя квадратическая погрешность определения координат характерных точек границ земельного участка, м
		X	Y		
1	2	3	4	5	6
23:43:0118001:2192	1.3	486104.18	1377522.39	Закрепление отсутствует	0.10
23:43:0118001:2192	1.4	486120.34	1377453.40	Закрепление отсутствует	0.10
23:43:0118001:2192	1.1	486214.69	1377474.89	Закрепление отсутствует	0.10
23:43:0118001:2193	1.1	486148.26	1377837.02	Закрепление отсутствует	0.10
23:43:0118001:2193	1.2	486131.95	1377937.47	Закрепление отсутствует	0.10
23:43:0118001:2193	1.3	486030.20	1377920.22	Закрепление отсутствует	0.10
23:43:0118001:2193	1.4	486050.51	1377819.82	Закрепление отсутствует	0.10
23:43:0118001:2193	1.1	486148.26	1377837.02	Закрепление отсутствует	0.10
23:43:0118001:2194	1.1	486131.95	1377937.47	Закрепление отсутствует	0.10
23:43:0118001:2194	1.2	486115.45	1378038.49	Закрепление отсутствует	0.10
23:43:0118001:2194	1.3	486014.99	1378021.48	Закрепление отсутствует	0.10
23:43:0118001:2194	1.4	486030.20	1377920.22	Закрепление отсутствует	0.10
23:43:0118001:2194	1.1	486131.95	1377937.47	Закрепление отсутствует	0.10
23:43:0118001:2195	1.1	486120.34	1377453.40	Закрепление отсутствует	0.10
23:43:0118001:2195	1.2	486104.18	1377522.39	Закрепление отсутствует	0.10
23:43:0118001:2195	1.3	486037.80	1377805.78	Закрепление отсутствует	0.10
23:43:0118001:2195	1.4	486052.62	1377808.22	Закрепление отсутствует	0.10
23:43:0118001:2195	1.5	486050.51	1377819.82	Закрепление отсутствует	0.10
23:43:0118001:2195	1.6	486030.20	1377920.22	Закрепление отсутствует	0.10
23:43:0118001:2195	1.7	486014.99	1378021.48	Закрепление отсутствует	0.10
23:43:0118001:2195	1.8	485971.73	1378014.41	Закрепление отсутствует	0.10
23:43:0118001:2195	1.9	485982.15	1377943.61	Закрепление отсутствует	0.10
23:43:0118001:2195	1.10	486002.20	1377842.49	Закрепление отсутствует	0.10
23:43:0118001:2195	1.11	486096.36	1377447.51	Закрепление отсутствует	0.10
23:43:0118001:2195	1.1	486120.34	1377453.40	Закрепление отсутствует	0.10
23:43:0118001:2200	1.1	487047.55	1378765.69	Закрепление отсутствует	0.10
23:43:0118001:2200	1.2	487024.44	1378891.21	Закрепление отсутствует	0.10
23:43:0118001:2200	1.3	487009.26	1378888.72	Закрепление отсутствует	0.10
23:43:0118001:2200	1.4	486948.24	1378878.71	Закрепление отсутствует	0.10
23:43:0118001:2200	1.5	486969.20	1378752.17	Закрепление отсутствует	0.10
23:43:0118001:2200	1.6	487031.63	1378763.63	Закрепление отсутствует	0.10
23:43:0118001:2200	1.1	487047.55	1378765.69	Закрепление отсутствует	0.10

Начальник отдела		<u>С. П. Черечеча</u>
полное наименование должности	подпись	инициалы, фамилия

М.П.

КАДАСТРОВЫЙ ПЛАН ТЕРРИТОРИИ

Лист № 93	раздела 8	Всего листов раздела 8: 566	Всего разделов: 9	Всего листов: 2092
-----------	-----------	-----------------------------	-------------------	--------------------

"14" января 2020 г. № 23/ИСХ/20-28715

Номер кадастрового квартала: 23:43:0118001

Кадастровый номер земельного участка	Номера точек	Координаты		Описание закрепления на местности	Средняя квадратическая погрешность определения координат характерных точек границ земельного участка, м
		X	Y		
1	2	3	4	5	6
23:43:0118001:2201	1.1	488293.94	1376837.87	—	0.10
23:43:0118001:2201	1.2	488290.69	1376856.79	—	0.10
23:43:0118001:2201	1.3	488260.41	1376851.12	—	0.10
23:43:0118001:2201	1.4	488263.72	1376831.92	—	0.10
23:43:0118001:2201	1.1	488293.94	1376837.87	—	0.10
23:43:0118001:2202	1.1	488310.82	1376860.55	—	0.10
23:43:0118001:2202	1.2	488307.42	1376880.30	—	0.10
23:43:0118001:2202	1.3	488287.32	1376876.35	—	0.10
23:43:0118001:2202	1.4	488290.69	1376856.79	—	0.10
23:43:0118001:2202	1.1	488310.82	1376860.55	—	0.10
23:43:0118001:2203	1.1	488290.69	1376856.79	—	0.10
23:43:0118001:2203	1.2	488287.32	1376876.35	—	0.10
23:43:0118001:2203	1.3	488258.94	1376870.76	—	0.10
23:43:0118001:2203	1.4	488257.42	1376868.54	—	0.10
23:43:0118001:2203	1.5	488260.41	1376851.12	—	0.10
23:43:0118001:2203	1.1	488290.69	1376856.79	—	0.10
23:43:0118001:2204	1.1	488314.04	1376841.82	—	0.10
23:43:0118001:2204	1.2	488310.82	1376860.55	—	0.10
23:43:0118001:2204	1.3	488290.69	1376856.79	—	0.10
23:43:0118001:2204	1.4	488293.94	1376837.87	—	0.10
23:43:0118001:2204	1.1	488314.04	1376841.82	—	0.10
23:43:0118001:2205	1.1	488330.96	1376864.32	—	0.10
23:43:0118001:2205	1.2	488327.53	1376884.26	—	0.10
23:43:0118001:2205	1.3	488307.42	1376880.30	—	0.10
23:43:0118001:2205	1.4	488310.82	1376860.55	—	0.10

Начальник отдела		<u>С. П. Черечеча</u>
полное наименование должности	подпись	инициалы, фамилия

М.П.

КАДАСТРОВЫЙ ПЛАН ТЕРРИТОРИИ

Лист № 94	раздела 8	Всего листов раздела 8: 566	Всего разделов: 9	Всего листов: 2092
-----------	-----------	-----------------------------	-------------------	--------------------

"14" января 2020 г. № 23/ИСХ/20-28715

Номер кадастрового квартала: 23:43:0118001

Кадастровый номер земельного участка	Номера точек	Координаты		Описание закрепления на местности	Средняя квадратическая погрешность определения координат характерных точек границ земельного участка, м
		X	Y		
1	2	3	4	5	6
23:43:0118001:2205	1.1	488330.96	1376864.32	—	0.10
23:43:0118001:2206	1.1	488351.13	1376868.10	—	0.10
23:43:0118001:2206	1.2	488347.96	1376886.45	—	0.10
23:43:0118001:2206	1.3	488345.89	1376887.88	—	0.10
23:43:0118001:2206	1.4	488327.53	1376884.26	—	0.10
23:43:0118001:2206	1.5	488330.96	1376864.32	—	0.10
23:43:0118001:2206	1.1	488351.13	1376868.10	—	0.10
23:43:0118001:2207	1.1	488354.30	1376849.75	—	0.10
23:43:0118001:2207	1.2	488351.13	1376868.10	—	0.10
23:43:0118001:2207	1.3	488330.96	1376864.32	—	0.10
23:43:0118001:2207	1.4	488334.15	1376845.78	—	0.10
23:43:0118001:2207	1.1	488354.30	1376849.75	—	0.10
23:43:0118001:2208	1.1	488334.15	1376845.78	—	0.10
23:43:0118001:2208	1.2	488330.96	1376864.32	—	0.10
23:43:0118001:2208	1.3	488310.82	1376860.55	—	0.10
23:43:0118001:2208	1.4	488314.04	1376841.82	—	0.10
23:43:0118001:2208	1.1	488334.15	1376845.78	—	0.10
23:43:0118001:2209	1.1	488337.78	1376890.87	—	0.10
23:43:0118001:2209	1.2	488334.15	1376909.90	—	0.10
23:43:0118001:2209	1.3	488313.92	1376905.92	—	0.10
23:43:0118001:2209	1.4	488317.48	1376886.87	—	0.10
23:43:0118001:2209	1.5	488326.76	1376888.70	—	0.10
23:43:0118001:2209	1.1	488337.78	1376890.87	—	0.10
23:43:0118001:2210	1.1	488396.09	1376884.51	—	0.10
23:43:0118001:2210	1.2	488392.41	1376907.88	—	0.10

Начальник отдела		<u>С. П. Черечеча</u>
полное наименование должности	подпись	инициалы, фамилия

М.П.

КАДАСТРОВЫЙ ПЛАН ТЕРРИТОРИИ

Лист № 95	раздела 8	Всего листов раздела 8: 566	Всего разделов: 9	Всего листов: 2092
-----------	-----------	-----------------------------	-------------------	--------------------

"14" января 2020 г. № 23/ИСХ/20-28715

Номер кадастрового квартала: 23:43:0118001

Кадастровый номер земельного участка	Номера точек	Координаты		Описание закрепления на местности	Средняя квадратическая погрешность определения координат характерных точек границ земельного участка, м
		X	Y		
1	2	3	4	5	6
23:43:0118001:2210	1.3	488391.80	1376911.99	—	0.10
23:43:0118001:2210	1.4	488376.39	1376909.14	—	0.10
23:43:0118001:2210	1.5	488378.36	1376898.85	—	0.10
23:43:0118001:2210	1.6	488376.19	1376898.43	—	0.10
23:43:0118001:2210	1.7	488379.04	1376881.18	—	0.10
23:43:0118001:2210	1.1	488396.09	1376884.51	—	0.10
23:43:0118001:2211	1.1	488313.92	1376905.92	—	0.10
23:43:0118001:2211	1.2	488310.36	1376924.97	—	0.10
23:43:0118001:2211	1.3	488300.78	1376923.08	—	0.10
23:43:0118001:2211	1.4	488290.01	1376920.96	—	0.10
23:43:0118001:2211	1.5	488293.63	1376901.93	—	0.10
23:43:0118001:2211	1.1	488313.92	1376905.92	—	0.10
23:43:0118001:2212	1.1	488297.25	1376882.89	—	0.10
23:43:0118001:2212	1.2	488293.63	1376901.93	—	0.10
23:43:0118001:2212	1.3	488273.44	1376897.95	—	0.10
23:43:0118001:2212	1.4	488276.95	1376878.89	—	0.10
23:43:0118001:2212	1.5	488286.75	1376880.82	—	0.10
23:43:0118001:2212	1.1	488297.25	1376882.89	—	0.10
23:43:0118001:2213	1.1	488398.94	1376864.86	—	0.10
23:43:0118001:2213	1.2	488396.09	1376884.51	—	0.10
23:43:0118001:2213	1.3	488379.04	1376881.18	—	0.10
23:43:0118001:2213	1.4	488375.67	1376880.57	—	0.10
23:43:0118001:2213	1.5	488378.71	1376861.43	—	0.10
23:43:0118001:2213	1.1	488398.94	1376864.86	—	0.10
23:43:0118001:2214	1.1	488391.80	1376911.99	—	0.10

Начальник отдела		<u>С. П. Черечеча</u>
полное наименование должности	подпись	инициалы, фамилия

М.П.

КАДАСТРОВЫЙ ПЛАН ТЕРРИТОРИИ

Лист № 96	раздела 8	Всего листов раздела 8: 566	Всего разделов: 9	Всего листов: 2092
-----------	-----------	-----------------------------	-------------------	--------------------

"14" января 2020 г. № 23/ИСХ/20-28715

Номер кадастрового квартала: 23:43:0118001

Кадастровый номер земельного участка	Номера точек	Координаты		Описание закрепления на местности	Средняя квадратическая погрешность определения координат характерных точек границ земельного участка, м
		X	Y		
1	2	3	4	5	6
23:43:0118001:2214	1.2	488387.62	1376940.18	—	0.10
23:43:0118001:2214	1.3	488382.52	1376939.18	—	0.10
23:43:0118001:2214	1.4	488371.18	1376936.95	—	0.10
23:43:0118001:2214	1.5	488374.83	1376917.59	—	0.10
23:43:0118001:2214	1.6	488376.39	1376909.14	—	0.10
23:43:0118001:2214	1.1	488391.80	1376911.99	—	0.10
23:43:0118001:2215	1.1	488374.83	1376917.59	—	0.10
23:43:0118001:2215	1.2	488371.18	1376936.95	—	0.10
23:43:0118001:2215	1.3	488350.88	1376932.95	—	0.10
23:43:0118001:2215	1.4	488354.49	1376913.81	—	0.10
23:43:0118001:2215	1.1	488374.83	1376917.59	—	0.10
23:43:0118001:2216	1.1	488378.71	1376861.43	—	0.10
23:43:0118001:2216	1.2	488375.67	1376880.57	—	0.10
23:43:0118001:2216	1.3	488355.13	1376877.21	—	0.10
23:43:0118001:2216	1.4	488358.48	1376858	—	0.10
23:43:0118001:2216	1.1	488378.71	1376861.43	—	0.10
23:43:0118001:2217	1.1	488379.04	1376881.18	—	0.10
23:43:0118001:2217	1.2	488376.19	1376898.43	—	0.10
23:43:0118001:2217	1.3	488358.07	1376894.86	—	0.10
23:43:0118001:2217	1.4	488346.83	1376892.65	—	0.10
23:43:0118001:2217	1.5	488349.45	1376890.88	—	0.10
23:43:0118001:2217	1.6	488352.01	1376889.11	—	0.10
23:43:0118001:2217	1.7	488354.41	1376875.52	—	0.10
23:43:0118001:2217	1.8	488357.49	1376857.83	—	0.10
23:43:0118001:2217	1.9	488358.48	1376858	—	0.10

Начальник отдела		<u>С. П. Черечеча</u>
полное наименование должности	подпись	инициалы, фамилия

М.П.

КАДАСТРОВЫЙ ПЛАН ТЕРРИТОРИИ

Лист № 97	раздела 8	Всего листов раздела 8: 566	Всего разделов: 9	Всего листов: 2092
-----------	-----------	-----------------------------	-------------------	--------------------

"14" января 2020 г. № 23/ИСХ/20-28715

Номер кадастрового квартала: 23:43:0118001

Кадастровый номер земельного участка	Номера точек	Координаты		Описание закрепления на местности	Средняя квадратическая погрешность определения координат характерных точек границ земельного участка, м
		X	Y		
1	2	3	4	5	6
23:43:0118001:2217	1.10	488355.13	1376877.21	—	0.10
23:43:0118001:2217	1.11	488375.67	1376880.57	—	0.10
23:43:0118001:2217	1.1	488379.04	1376881.18	—	0.10
23:43:0118001:2218	1.1	488358.07	1376894.86	—	0.10
23:43:0118001:2218	1.2	488354.49	1376913.81	—	0.10
23:43:0118001:2218	1.3	488334.15	1376909.90	—	0.10
23:43:0118001:2218	1.4	488337.78	1376890.87	—	0.10
23:43:0118001:2218	1.5	488346.83	1376892.65	—	0.10
23:43:0118001:2218	1.1	488358.07	1376894.86	—	0.10
23:43:0118001:2219	1.1	488273.44	1376897.95	—	0.10
23:43:0118001:2219	1.2	488269.92	1376917.01	—	0.10
23:43:0118001:2219	1.3	488249.76	1376913.04	—	0.10
23:43:0118001:2219	1.4	488253.05	1376893.94	—	0.10
23:43:0118001:2219	1.1	488273.44	1376897.95	—	0.10
23:43:0118001:2220	1.1	488378.36	1376898.85	—	0.10
23:43:0118001:2220	1.2	488376.39	1376909.14	—	0.10
23:43:0118001:2220	1.3	488374.83	1376917.59	—	0.10
23:43:0118001:2220	1.4	488354.49	1376913.81	—	0.10
23:43:0118001:2220	1.5	488358.07	1376894.86	—	0.10
23:43:0118001:2220	1.6	488376.19	1376898.43	—	0.10
23:43:0118001:2220	1.1	488378.36	1376898.85	—	0.10
23:43:0118001:2221	1.1	488293.63	1376901.93	—	0.10
23:43:0118001:2221	1.2	488290.01	1376920.96	—	0.10
23:43:0118001:2221	1.3	488280.18	1376919.03	—	0.10
23:43:0118001:2221	1.4	488269.92	1376917.01	—	0.10

Начальник отдела		<u>С. П. Черечеча</u>
полное наименование должности	подпись	инициалы, фамилия

М.П.

КАДАСТРОВЫЙ ПЛАН ТЕРРИТОРИИ

Лист № 98	раздела 8	Всего листов раздела 8: 566	Всего разделов: 9	Всего листов: 2092
-----------	-----------	-----------------------------	-------------------	--------------------

"14" января 2020 г. № 23/ИСХ/20-28715

Номер кадастрового квартала: 23:43:0118001

Кадастровый номер земельного участка	Номера точек	Координаты		Описание закрепления на местности	Средняя квадратическая погрешность определения координат характерных точек границ земельного участка, м
		X	Y		
1	2	3	4	5	6
23:43:0118001:2221	1.5	488273.44	1376897.95	—	0.10
23:43:0118001:2221	1.1	488293.63	1376901.93	—	0.10
23:43:0118001:2222	1.1	488317.48	1376886.87	—	0.10
23:43:0118001:2222	1.2	488313.92	1376905.92	—	0.10
23:43:0118001:2222	1.3	488293.63	1376901.93	—	0.10
23:43:0118001:2222	1.4	488297.25	1376882.89	—	0.10
23:43:0118001:2222	1.5	488306.66	1376884.74	—	0.10
23:43:0118001:2222	1.1	488317.48	1376886.87	—	0.10
23:43:0118001:2223	1.1	488276.95	1376878.89	—	0.10
23:43:0118001:2223	1.2	488273.44	1376897.95	—	0.10
23:43:0118001:2223	1.3	488253.05	1376893.94	—	0.10
23:43:0118001:2223	1.4	488256.02	1376876.68	—	0.10
23:43:0118001:2223	1.5	488258.18	1376875.19	—	0.10
23:43:0118001:2223	1.1	488276.95	1376878.89	—	0.10
23:43:0118001:2224	1.1	488354.49	1376913.81	—	0.10
23:43:0118001:2224	1.2	488350.88	1376932.95	—	0.10
23:43:0118001:2224	1.3	488341.64	1376931.13	—	0.10
23:43:0118001:2224	1.4	488330.52	1376928.94	—	0.10
23:43:0118001:2224	1.5	488334.15	1376909.90	—	0.10
23:43:0118001:2224	1.1	488354.49	1376913.81	—	0.10
23:43:0118001:2225	1.1	488334.15	1376909.90	—	0.10
23:43:0118001:2225	1.2	488330.52	1376928.94	—	0.10
23:43:0118001:2225	1.3	488321.19	1376927.10	—	0.10
23:43:0118001:2225	1.4	488310.36	1376924.97	—	0.10
23:43:0118001:2225	1.5	488313.92	1376905.92	—	0.10

Начальник отдела		<u>С. П. Черечеча</u>
полное наименование должности	подпись	инициалы, фамилия

М.П.

КАДАСТРОВЫЙ ПЛАН ТЕРРИТОРИИ

Лист № 99	раздела 8	Всего листов раздела 8: 566	Всего разделов: 9	Всего листов: 2092
-----------	-----------	-----------------------------	-------------------	--------------------

"14" января 2020 г. № 23/ИСХ/20-28715

Номер кадастрового квартала: 23:43:0118001

Кадастровый номер земельного участка	Номера точек	Координаты		Описание закрепления на местности	Средняя квадратическая погрешность определения координат характерных точек границ земельного участка, м
		X	Y		
1	2	3	4	5	6
23:43:0118001:2225	1.1	488334.15	1376909.90	—	0.10
23:43:0118001:2226	1.1	488314.37	1376400.07	—	0.10
23:43:0118001:2226	1.2	488310.34	1376409.21	—	0.10
23:43:0118001:2226	1.3	488273.72	1376393.09	—	0.10
23:43:0118001:2226	1.4	488277.76	1376383.93	—	0.10
23:43:0118001:2226	1.1	488314.37	1376400.07	—	0.10
23:43:0118001:2227	1.1	488310.34	1376409.21	—	0.10
23:43:0118001:2227	1.2	488306.29	1376418.38	—	0.10
23:43:0118001:2227	1.3	488287.99	1376410.30	—	0.10
23:43:0118001:2227	1.4	488269.69	1376402.22	—	0.10
23:43:0118001:2227	1.5	488273.72	1376393.09	—	0.10
23:43:0118001:2227	1.1	488310.34	1376409.21	—	0.10
23:43:0118001:2232	1.1	487234.74	1378727.53	—	0.10
23:43:0118001:2232	1.2	487232.97	1378740.41	—	0.10
23:43:0118001:2232	1.3	487223.53	1378809.17	—	0.10
23:43:0118001:2232	1.4	487216.10	1378808.15	—	0.10
23:43:0118001:2232	1.5	487200.21	1378923.92	—	0.10
23:43:0118001:2232	1.6	487132.42	1378913.26	—	0.10
23:43:0118001:2232	1.7	487154.38	1378769.43	—	0.10
23:43:0118001:2232	1.8	487164.38	1378716.14	—	0.10
23:43:0118001:2232	1.1	487234.74	1378727.53	—	0.10
23:43:0118001:2233	1.1	487164.38	1378716.14	—	0.10
23:43:0118001:2233	1.2	487154.38	1378769.43	—	0.10
23:43:0118001:2233	1.3	487132.42	1378913.26	—	0.10
23:43:0118001:2233	1.4	487100.41	1378908.23	—	0.10

Начальник отдела		<u>С. П. Черечеча</u>
полное наименование должности	подпись	инициалы, фамилия

М.П.

КАДАСТРОВЫЙ ПЛАН ТЕРРИТОРИИ

Лист № 100	раздела 8	Всего листов раздела 8: 566	Всего разделов: 9	Всего листов: 2092
------------	-----------	-----------------------------	-------------------	--------------------

"14" января 2020 г. № 23/ИСХ/20-28715

Номер кадастрового квартала: 23:43:0118001

Кадастровый номер земельного участка	Номера точек	Координаты		Описание закрепления на местности	Средняя квадратическая погрешность определения координат характерных точек границ земельного участка, м
		X	Y		
1	2	3	4	5	6
23:43:0118001:2233	1.5	487101.25	1378903.80	—	0.10
23:43:0118001:2233	1.6	487127.21	1378765.27	—	0.10
23:43:0118001:2233	1.7	487137.24	1378711.75	—	0.10
23:43:0118001:2233	1.1	487164.38	1378716.14	—	0.10
23:43:0118001:2237	1.1	488365.10	1376947.56	—	0.10
23:43:0118001:2237	1.2	488361.84	1376964.15	—	0.10
23:43:0118001:2237	1.3	488361.47	1376964.08	—	0.10
23:43:0118001:2237	1.4	488342.75	1376960.39	—	0.10
23:43:0118001:2237	1.5	488346.01	1376943.81	—	0.10
23:43:0118001:2237	1.1	488365.10	1376947.56	—	0.10
23:43:0118001:2238	1.1	488386.10	1376951.69	—	0.10
23:43:0118001:2238	1.2	488383.25	1376968.38	—	0.10
23:43:0118001:2238	1.3	488361.84	1376964.15	—	0.10
23:43:0118001:2238	1.4	488365.10	1376947.56	—	0.10
23:43:0118001:2238	1.1	488386.10	1376951.69	—	0.10
23:43:0118001:2244	1.1	488067.63	1376717	Закрепление отсутствует	0.10
23:43:0118001:2244	1.2	488059.45	1376735.52	Закрепление отсутствует	0.10
23:43:0118001:2244	1.3	488051.34	1376734.35	Закрепление отсутствует	0.10
23:43:0118001:2244	1.4	488042.97	1376734.82	Закрепление отсутствует	0.10
23:43:0118001:2244	1.5	488041.96	1376714.78	Закрепление отсутствует	0.10
23:43:0118001:2244	1.6	488056.62	1376714.84	Закрепление отсутствует	0.10
23:43:0118001:2244	1.7	488063.09	1376715.55	Закрепление отсутствует	0.10
23:43:0118001:2244	1.1	488067.63	1376717	Закрепление отсутствует	0.10
23:43:0118001:2245	1.1	488041.96	1376714.78	Закрепление отсутствует	0.10
23:43:0118001:2245	1.2	488042.97	1376734.82	Закрепление отсутствует	0.10
23:43:0118001:2245	1.3	488035.26	1376736.56	Закрепление отсутствует	0.10
23:43:0118001:2245	1.4	488027.34	1376740.10	Закрепление отсутствует	0.10
23:43:0118001:2245	1.5	488017.67	1376722.57	Закрепление отсутствует	0.10

Начальник отдела		<u>С. П. Черечеча</u>
полное наименование должности	подпись	инициалы, фамилия

М.П.

КАДАСТРОВЫЙ ПЛАН ТЕРРИТОРИИ

Лист № 101	раздела 8	Всего листов раздела 8: 566	Всего разделов: 9	Всего листов: 2092
------------	-----------	-----------------------------	-------------------	--------------------

"14" января 2020 г. № 23/ИСХ/20-28715

Номер кадастрового квартала: 23:43:0118001

Кадастровый номер земельного участка	Номера точек	Координаты		Описание закрепления на местности	Средняя квадратическая погрешность определения координат характерных точек границ земельного участка, м
		X	Y		
1	2	3	4	5	6
23:43:0118001:2245	1.6	488031.43	1376716.83	Закрепление отсутствует	0.10
23:43:0118001:2245	1.7	488038.65	1376714.76	Закрепление отсутствует	0.10
23:43:0118001:2245	1.1	488041.96	1376714.78	Закрепление отсутствует	0.10
23:43:0118001:2254	1.1	487849.61	1376701.81	Временный межевой знак	0.10
23:43:0118001:2254	1.2	487846.65	1376721.60	Временный межевой знак	0.10
23:43:0118001:2254	1.3	487800.01	1376714.60	Временный межевой знак	0.10
23:43:0118001:2254	1.4	487802.54	1376694.76	Временный межевой знак	0.10
23:43:0118001:2254	1.1	487849.61	1376701.81	Временный межевой знак	0.10
23:43:0118001:2255	1.1	487906.28	1376323.82	Временный межевой знак	0.10
23:43:0118001:2255	1.2	487902.99	1376345.77	Временный межевой знак	0.10
23:43:0118001:2255	1.3	487868.03	1376340.53	Временный межевой знак	0.10
23:43:0118001:2255	1.4	487874.27	1376313.19	Временный межевой знак	0.10
23:43:0118001:2255	1.5	487898.93	1376320.64	Временный межевой знак	0.10
23:43:0118001:2255	1.1	487906.28	1376323.82	Временный межевой знак	0.10
23:43:0118001:2256	1.1	487852.58	1376682.03	Временный межевой знак	0.10
23:43:0118001:2256	1.2	487849.61	1376701.81	Временный межевой знак	0.10
23:43:0118001:2256	1.3	487802.54	1376694.76	Временный межевой знак	0.10
23:43:0118001:2256	1.4	487805.07	1376674.91	Временный межевой знак	0.10
23:43:0118001:2256	1.1	487852.58	1376682.03	Временный межевой знак	0.10
23:43:0118001:2257	1.1	487837.75	1376780.94	Временный межевой знак	0.10
23:43:0118001:2257	1.2	487834.79	1376800.72	Временный межевой знак	0.10
23:43:0118001:2257	1.3	487789.88	1376793.98	Временный межевой знак	0.10
23:43:0118001:2257	1.4	487792.41	1376774.14	Временный межевой знак	0.10
23:43:0118001:2257	1.1	487837.75	1376780.94	Временный межевой знак	0.10
23:43:0118001:2258	1.1	487834.79	1376800.72	Временный межевой знак	0.10
23:43:0118001:2258	1.2	487831.82	1376820.50	Временный межевой знак	0.10
23:43:0118001:2258	1.3	487787.35	1376813.83	Временный межевой знак	0.10
23:43:0118001:2258	1.4	487789.88	1376793.98	Временный межевой знак	0.10
23:43:0118001:2258	1.1	487834.79	1376800.72	Временный межевой знак	0.10
23:43:0118001:2259	1.1	487819.96	1376899.62	Временный межевой знак	0.10
23:43:0118001:2259	1.2	487816.99	1376919.40	Временный межевой знак	0.10
23:43:0118001:2259	1.3	487776.87	1376913.38	Временный межевой знак	0.10

Начальник отдела		<u>С. П. Черечеча</u>
полное наименование должности	подпись	инициалы, фамилия

М.П.

КАДАСТРОВЫЙ ПЛАН ТЕРРИТОРИИ

Лист № 102	раздела 8	Всего листов раздела 8: 566	Всего разделов: 9	Всего листов: 2092
------------	-----------	-----------------------------	-------------------	--------------------

"14" января 2020 г. № 23/ИСХ/20-28715

Номер кадастрового квартала: 23:43:0118001

Кадастровый номер земельного участка	Номера точек	Координаты		Описание закрепления на местности	Средняя квадратическая погрешность определения координат характерных точек границ земельного участка, м
		X	Y		
1	2	3	4	5	6
23:43:0118001:2259	1.4	487778.93	1376893.47	Временный межевой знак	0.10
23:43:0118001:2259	1.1	487819.96	1376899.62	Временный межевой знак	0.10
23:43:0118001:2263	1.1	487858.51	1376642.47	Временный межевой знак	0.10
23:43:0118001:2263	1.2	487855.54	1376662.25	Временный межевой знак	0.10
23:43:0118001:2263	1.3	487807.61	1376655.07	Временный межевой знак	0.10
23:43:0118001:2263	1.4	487810.14	1376635.22	Временный межевой знак	0.10
23:43:0118001:2263	1.1	487858.51	1376642.47	Временный межевой знак	0.10
23:43:0118001:2264	1.1	487846.65	1376721.60	Временный межевой знак	0.10
23:43:0118001:2264	1.2	487843.68	1376741.38	Временный межевой знак	0.10
23:43:0118001:2264	1.3	487797.48	1376734.45	Временный межевой знак	0.10
23:43:0118001:2264	1.4	487800.01	1376714.60	Временный межевой знак	0.10
23:43:0118001:2264	1.1	487846.65	1376721.60	Временный межевой знак	0.10
23:43:0118001:2265	1.1	487822.92	1376879.84	Временный межевой знак	0.10
23:43:0118001:2265	1.2	487819.96	1376899.62	Временный межевой знак	0.10
23:43:0118001:2265	1.3	487778.93	1376893.47	Временный межевой знак	0.10
23:43:0118001:2265	1.4	487780.98	1376873.55	Временный межевой знак	0.10
23:43:0118001:2265	1.1	487822.92	1376879.84	Временный межевой знак	0.10
23:43:0118001:2267	1.1	487879.27	1376504.01	Временный межевой знак	0.10
23:43:0118001:2267	1.2	487876.30	1376523.79	Временный межевой знак	0.10
23:43:0118001:2267	1.3	487827.85	1376516.53	Временный межевой знак	0.10
23:43:0118001:2267	1.4	487832.32	1376496.97	Временный межевой знак	0.10
23:43:0118001:2267	1.1	487879.27	1376504.01	Временный межевой знак	0.10
23:43:0118001:2268	1.1	487840.72	1376761.16	Временный межевой знак	0.10
23:43:0118001:2268	1.2	487837.75	1376780.94	Временный межевой знак	0.10
23:43:0118001:2268	1.3	487792.41	1376774.14	Временный межевой знак	0.10
23:43:0118001:2268	1.4	487794.94	1376754.29	Временный межевой знак	0.10
23:43:0118001:2268	1.1	487840.72	1376761.16	Временный межевой знак	0.10
23:43:0118001:2269	1.1	487811.06	1376958.96	Временный межевой знак	0.10
23:43:0118001:2269	1.2	487808.10	1376978.74	Временный межевой знак	0.10
23:43:0118001:2269	1.3	487770.71	1376973.14	Временный межевой знак	0.10
23:43:0118001:2269	1.4	487772.75	1376953.22	Временный межевой знак	0.10
23:43:0118001:2269	1.1	487811.06	1376958.96	Временный межевой знак	0.10

Начальник отдела		<u>С. П. Черечеча</u>
полное наименование должности	подпись	инициалы, фамилия

М.П.

КАДАСТРОВЫЙ ПЛАН ТЕРРИТОРИИ

Лист № 103	раздела 8	Всего листов раздела 8: 566	Всего разделов: 9	Всего листов: 2092
------------	-----------	-----------------------------	-------------------	--------------------

"14" января 2020 г. № 23/ИСХ/20-28715

Номер кадастрового квартала: 23:43:0118001

Кадастровый номер земельного участка	Номера точек	Координаты		Описание закрепления на местности	Средняя квадратическая погрешность определения координат характерных точек границ земельного участка, м
		X	Y		
1	2	3	4	5	6
23:43:0118001:2270	1.1	487843.68	1376741.38	Временный межевой знак	0.10
23:43:0118001:2270	1.2	487840.72	1376761.16	Временный межевой знак	0.10
23:43:0118001:2270	1.3	487794.94	1376754.29	Временный межевой знак	0.10
23:43:0118001:2270	1.4	487797.48	1376734.45	Временный межевой знак	0.10
23:43:0118001:2270	1.1	487843.68	1376741.38	Временный межевой знак	0.10
23:43:0118001:2271	1.1	487831.82	1376820.50	Временный межевой знак	0.10
23:43:0118001:2271	1.2	487828.85	1376840.28	Временный межевой знак	0.10
23:43:0118001:2271	1.3	487785.10	1376833.72	Временный межевой знак	0.10
23:43:0118001:2271	1.4	487786.32	1376821.79	Временный межевой знак	0.10
23:43:0118001:2271	1.5	487787.35	1376813.83	Временный межевой знак	0.10
23:43:0118001:2271	1.1	487831.82	1376820.50	Временный межевой знак	0.10
23:43:0118001:2272	1.1	487828.85	1376840.28	Временный межевой знак	0.10
23:43:0118001:2272	1.2	487825.89	1376860.06	Временный межевой знак	0.10
23:43:0118001:2272	1.3	487783.04	1376853.63	Временный межевой знак	0.10
23:43:0118001:2272	1.4	487785.10	1376833.72	Временный межевой знак	0.10
23:43:0118001:2272	1.1	487828.85	1376840.28	Временный межевой знак	0.10
23:43:0118001:2273	1.1	487808.10	1376978.74	Временный межевой знак	0.10
23:43:0118001:2273	1.2	487805.13	1376998.52	Временный межевой знак	0.10
23:43:0118001:2273	1.3	487768.64	1376993.05	Временный межевой знак	0.10
23:43:0118001:2273	1.4	487770.71	1376973.14	Временный межевой знак	0.10
23:43:0118001:2273	1.1	487808.10	1376978.74	Временный межевой знак	0.10
23:43:0118001:2274	1.1	487870.37	1376563.35	Временный межевой знак	0.10
23:43:0118001:2274	1.2	487867.40	1376583.13	Временный межевой знак	0.10
23:43:0118001:2274	1.3	487817.74	1376575.69	Временный межевой знак	0.10
23:43:0118001:2274	1.4	487820.27	1376555.84	Временный межевой знак	0.10
23:43:0118001:2274	1.1	487870.37	1376563.35	Временный межевой знак	0.10
23:43:0118001:2275	1.1	487864.44	1376602.91	Временный межевой знак	0.10
23:43:0118001:2275	1.2	487861.47	1376622.69	Временный межевой знак	0.10
23:43:0118001:2275	1.3	487812.67	1376615.38	Временный межевой знак	0.10
23:43:0118001:2275	1.4	487815.21	1376595.53	Временный межевой знак	0.10
23:43:0118001:2275	1.1	487864.44	1376602.91	Временный межевой знак	0.10
23:43:0118001:2276	1.1	487825.89	1376860.06	Временный межевой знак	0.10

Начальник отдела		<u>С. П. Черечеча</u>
полное наименование должности	подпись	инициалы, фамилия

М.П.

КАДАСТРОВЫЙ ПЛАН ТЕРРИТОРИИ

Лист № 104	раздела 8	Всего листов раздела 8: 566	Всего разделов: 9	Всего листов: 2092
------------	-----------	-----------------------------	-------------------	--------------------

"14" января 2020 г. № 23/ИСХ/20-28715

Номер кадастрового квартала: 23:43:0118001

Кадастровый номер земельного участка	Номера точек	Координаты		Описание закрепления на местности	Средняя квадратическая погрешность определения координат характерных точек границ земельного участка, м
		X	Y		
1	2	3	4	5	6
23:43:0118001:2276	1.2	487822.92	1376879.84	Временный межевой знак	0.10
23:43:0118001:2276	1.3	487780.98	1376873.55	Временный межевой знак	0.10
23:43:0118001:2276	1.4	487783.04	1376853.63	Временный межевой знак	0.10
23:43:0118001:2276	1.1	487825.89	1376860.06	Временный межевой знак	0.10
23:43:0118001:2277	1.1	487816.99	1376919.40	Временный межевой знак	0.10
23:43:0118001:2277	1.2	487814.03	1376939.18	Временный межевой знак	0.10
23:43:0118001:2277	1.3	487774.81	1376933.30	Временный межевой знак	0.10
23:43:0118001:2277	1.4	487776.87	1376913.38	Временный межевой знак	0.10
23:43:0118001:2277	1.1	487816.99	1376919.40	Временный межевой знак	0.10
23:43:0118001:2278	1.1	487814.03	1376939.18	Временный межевой знак	0.10
23:43:0118001:2278	1.2	487811.06	1376958.96	Временный межевой знак	0.10
23:43:0118001:2278	1.3	487772.75	1376953.22	Временный межевой знак	0.10
23:43:0118001:2278	1.4	487774.81	1376933.30	Временный межевой знак	0.10
23:43:0118001:2278	1.1	487814.03	1376939.18	Временный межевой знак	0.10
23:43:0118001:2279	1.1	487885.20	1376464.45	Временный межевой знак	0.10
23:43:0118001:2279	1.2	487882.23	1376484.23	Временный межевой знак	0.10
23:43:0118001:2279	1.3	487836.79	1376477.42	Временный межевой знак	0.10
23:43:0118001:2279	1.4	487841.25	1376457.86	Временный межевой знак	0.10
23:43:0118001:2279	1.1	487885.20	1376464.45	Временный межевой знак	0.10
23:43:0118001:2280	1.1	487876.30	1376523.79	Временный межевой знак	0.10
23:43:0118001:2280	1.2	487873.34	1376543.57	Временный межевой знак	0.10
23:43:0118001:2280	1.3	487823.39	1376536.08	Временный межевой знак	0.10
23:43:0118001:2280	1.4	487827.85	1376516.53	Временный межевой знак	0.10
23:43:0118001:2280	1.1	487876.30	1376523.79	Временный межевой знак	0.10
23:43:0118001:2281	1.1	487873.34	1376543.57	Временный межевой знак	0.10
23:43:0118001:2281	1.2	487870.37	1376563.35	Временный межевой знак	0.10
23:43:0118001:2281	1.3	487820.27	1376555.84	Временный межевой знак	0.10
23:43:0118001:2281	1.4	487822.04	1376541.98	Временный межевой знак	0.10
23:43:0118001:2281	1.5	487823.39	1376536.08	Временный межевой знак	0.10
23:43:0118001:2281	1.1	487873.34	1376543.57	Временный межевой знак	0.10
23:43:0118001:2282	1.1	487867.40	1376583.13	Временный межевой знак	0.10
23:43:0118001:2282	1.2	487864.44	1376602.91	Временный межевой знак	0.10

Начальник отдела		<u>С. П. Черечеча</u>
полное наименование должности	подпись	инициалы, фамилия

М.П.

КАДАСТРОВЫЙ ПЛАН ТЕРРИТОРИИ

Лист № 105	раздела 8	Всего листов раздела 8: 566	Всего разделов: 9	Всего листов: 2092
------------	-----------	-----------------------------	-------------------	--------------------

"14" января 2020 г. № 23/ИСХ/20-28715

Номер кадастрового квартала: 23:43:0118001

Кадастровый номер земельного участка	Номера точек	Координаты		Описание закрепления на местности	Средняя квадратическая погрешность определения координат характерных точек границ земельного участка, м
		X	Y		
1	2	3	4	5	6
23:43:0118001:2282	1.3	487815.21	1376595.53	Временный межевой знак	0.10
23:43:0118001:2282	1.4	487817.74	1376575.69	Временный межевой знак	0.10
23:43:0118001:2282	1.1	487867.40	1376583.13	Временный межевой знак	0.10
23:43:0118001:2283	1.1	487861.47	1376622.69	Временный межевой знак	0.10
23:43:0118001:2283	1.2	487858.51	1376642.47	Временный межевой знак	0.10
23:43:0118001:2283	1.3	487810.14	1376635.22	Временный межевой знак	0.10
23:43:0118001:2283	1.4	487812.67	1376615.38	Временный межевой знак	0.10
23:43:0118001:2283	1.1	487861.47	1376622.69	Временный межевой знак	0.10
23:43:0118001:2284	1.1	487855.54	1376662.25	Временный межевой знак	0.10
23:43:0118001:2284	1.2	487852.58	1376682.03	Временный межевой знак	0.10
23:43:0118001:2284	1.3	487805.07	1376674.91	Временный межевой знак	0.10
23:43:0118001:2284	1.4	487807.61	1376655.07	Временный межевой знак	0.10
23:43:0118001:2284	1.1	487855.54	1376662.25	Временный межевой знак	0.10
23:43:0118001:2285	1.1	487805.13	1376998.52	Временный межевой знак	0.10
23:43:0118001:2285	1.2	487802.17	1377018.30	Временный межевой знак	0.10
23:43:0118001:2285	1.3	487766.58	1377012.97	Временный межевой знак	0.10
23:43:0118001:2285	1.4	487768.64	1376993.05	Временный межевой знак	0.10
23:43:0118001:2285	1.1	487805.13	1376998.52	Временный межевой знак	0.10
23:43:0118001:2286	1.1	487802.17	1377018.30	Временный межевой знак	0.10
23:43:0118001:2286	1.2	487796.14	1377057.86	Временный межевой знак	0.10
23:43:0118001:2286	1.3	487762.63	1377051.23	Временный межевой знак	0.10
23:43:0118001:2286	1.4	487766.58	1377012.97	Временный межевой знак	0.10
23:43:0118001:2286	1.1	487802.17	1377018.30	Временный межевой знак	0.10
23:43:0118001:2287	1.1	487882.23	1376484.23	Временный межевой знак	0.10
23:43:0118001:2287	1.2	487879.27	1376504.01	Временный межевой знак	0.10
23:43:0118001:2287	1.3	487832.32	1376496.97	Временный межевой знак	0.10
23:43:0118001:2287	1.4	487836.79	1376477.42	Временный межевой знак	0.10
23:43:0118001:2287	1.1	487882.23	1376484.23	Временный межевой знак	0.10
23:43:0118001:2289	1.1	488132.93	1376696.16	Временный межевой знак	0.10
23:43:0118001:2289	1.2	488125.39	1376740.41	Временный межевой знак	0.10
23:43:0118001:2289	1.3	488106.42	1376737.30	Временный межевой знак	0.10
23:43:0118001:2289	1.4	488114	1376693.26	Временный межевой знак	0.10

Начальник отдела		<u>С. П. Черечеча</u>
полное наименование должности	подпись	инициалы, фамилия

М.П.

КАДАСТРОВЫЙ ПЛАН ТЕРРИТОРИИ

Лист № 106	раздела 8	Всего листов раздела 8: 566	Всего разделов: 9	Всего листов: 2092
------------	-----------	-----------------------------	-------------------	--------------------

"14" января 2020 г. № 23/ИСХ/20-28715

Номер кадастрового квартала: 23:43:0118001

Кадастровый номер земельного участка	Номера точек	Координаты		Описание закрепления на местности	Средняя квадратическая погрешность определения координат характерных точек границ земельного участка, м
		X	Y		
1	2	3	4	5	6
23:43:0118001:2289	1.1	488132.93	1376696.16	Временный межевой знак	0.10
23:43:0118001:2290	1.1	488125.39	1376740.41	Временный межевой знак	0.10
23:43:0118001:2290	1.2	488117.86	1376784.65	Временный межевой знак	0.10
23:43:0118001:2290	1.3	488098.91	1376780.93	Временный межевой знак	0.10
23:43:0118001:2290	1.4	488106.42	1376737.30	Временный межевой знак	0.10
23:43:0118001:2290	1.1	488125.39	1376740.41	Временный межевой знак	0.10
23:43:0118001:2291	1.1	488108.37	1376843.08	Временный межевой знак	0.10
23:43:0118001:2291	1.2	488101.35	1376883.81	Временный межевой знак	0.10
23:43:0118001:2291	1.3	488084.81	1376880.56	Временный межевой знак	0.10
23:43:0118001:2291	1.4	488081.87	1376879.98	Временный межевой знак	0.10
23:43:0118001:2291	1.5	488088.88	1376839.22	Временный межевой знак	0.10
23:43:0118001:2291	1.1	488108.37	1376843.08	Временный межевой знак	0.10
23:43:0118001:2292	1.1	488134.75	1376806.23	Временный межевой знак	0.10
23:43:0118001:2292	1.2	488127.82	1376846.94	Временный межевой знак	0.10
23:43:0118001:2292	1.3	488108.37	1376843.08	Временный межевой знак	0.10
23:43:0118001:2292	1.4	488115.31	1376802.34	Временный межевой знак	0.10
23:43:0118001:2292	1.1	488134.75	1376806.23	Временный межевой знак	0.10
23:43:0118001:2293	1.1	488115.31	1376802.34	Временный межевой знак	0.10
23:43:0118001:2293	1.2	488108.37	1376843.08	Временный межевой знак	0.10
23:43:0118001:2293	1.3	488088.88	1376839.22	Временный межевой знак	0.10
23:43:0118001:2293	1.4	488095.89	1376798.45	Временный межевой знак	0.10
23:43:0118001:2293	1.1	488115.31	1376802.34	Временный межевой знак	0.10
23:43:0118001:2294	1.1	488154.21	1376810.12	Временный межевой знак	0.10
23:43:0118001:2294	1.2	488147.30	1376850.66	Временный межевой знак	0.10
23:43:0118001:2294	1.3	488127.82	1376846.94	Временный межевой знак	0.10
23:43:0118001:2294	1.4	488134.75	1376806.23	Временный межевой знак	0.10
23:43:0118001:2294	1.1	488154.21	1376810.12	Временный межевой знак	0.10
23:43:0118001:2297	1.1	488323.82	1376600.66	Временный межевой знак	0.10
23:43:0118001:2297	1.2	488320.29	1376622.47	Временный межевой знак	0.10
23:43:0118001:2297	1.3	488300.43	1376618.57	Временный межевой знак	0.10
23:43:0118001:2297	1.4	488304.39	1376595.67	Временный межевой знак	0.10
23:43:0118001:2297	1.1	488323.82	1376600.66	Временный межевой знак	0.10

Начальник отдела		<u>С. П. Черечеча</u>
полное наименование должности	подпись	инициалы, фамилия

М.П.

КАДАСТРОВЫЙ ПЛАН ТЕРРИТОРИИ

Лист № 107	раздела 8	Всего листов раздела 8: 566	Всего разделов: 9	Всего листов: 2092
------------	-----------	-----------------------------	-------------------	--------------------

"14" января 2020 г. № 23/ИСХ/20-28715

Номер кадастрового квартала: 23:43:0118001

Кадастровый номер земельного участка	Номера точек	Координаты		Описание закрепления на местности	Средняя квадратическая погрешность определения координат характерных точек границ земельного участка, м
		X	Y		
1	2	3	4	5	6
23:43:0118001:2298	1.1	488295.40	1376576.89	Временный межевой знак	0.10
23:43:0118001:2298	1.2	488292.04	1376596.59	Временный межевой знак	0.10
23:43:0118001:2298	1.3	488272.42	1376592.70	Временный межевой знак	0.10
23:43:0118001:2298	1.4	488274.10	1376582.85	Временный межевой знак	0.10
23:43:0118001:2298	1.5	488275.78	1376573	Временный межевой знак	0.10
23:43:0118001:2298	1.1	488295.40	1376576.89	Временный межевой знак	0.10
23:43:0118001:2300	1.1	488314.93	1376533.72	Временный межевой знак	0.10
23:43:0118001:2300	1.2	488311.27	1376555.23	Временный межевой знак	0.10
23:43:0118001:2300	1.3	488304.39	1376595.67	Временный межевой знак	0.10
23:43:0118001:2300	1.4	488300.43	1376618.57	Временный межевой знак	0.10
23:43:0118001:2300	1.5	488288.69	1376616.26	Временный межевой знак	0.10
23:43:0118001:2300	1.6	488292.04	1376596.59	Временный межевой знак	0.10
23:43:0118001:2300	1.7	488295.40	1376576.89	Временный межевой знак	0.10
23:43:0118001:2300	1.8	488298.77	1376557.15	Временный межевой знак	0.10
23:43:0118001:2300	1.9	488300.78	1376545.33	Временный межевой знак	0.10
23:43:0118001:2300	1.10	488303.61	1376528.73	Временный межевой знак	0.10
23:43:0118001:2300	1.1	488314.93	1376533.72	Временный межевой знак	0.10
23:43:0118001:2318	1.1	488207.53	1376444.07	Временный межевой знак	0.10
23:43:0118001:2318	1.2	488200.21	1376460.70	Временный межевой знак	0.10
23:43:0118001:2318	1.3	488240.17	1376477.93	Временный межевой знак	0.10
23:43:0118001:2318	1.4	488230.99	1376499.21	Временный межевой знак	0.10
23:43:0118001:2318	1.5	488224.60	1376515.49	Временный межевой знак	0.10
23:43:0118001:2318	1.6	488220.45	1376513.86	Временный межевой знак	0.10
23:43:0118001:2318	1.7	488202.14	1376507.48	Временный межевой знак	0.10
23:43:0118001:2318	1.8	488182.18	1376501.57	Временный межевой знак	0.10
23:43:0118001:2318	1.9	488165.45	1376494.91	Временный межевой знак	0.10
23:43:0118001:2318	1.10	488173.80	1376475.99	Временный межевой знак	0.10
23:43:0118001:2318	1.11	488152.69	1376468.23	Временный межевой знак	0.10
23:43:0118001:2318	1.12	488157.18	1376442.14	Временный межевой знак	0.10
23:43:0118001:2318	1.13	488183.62	1376453.54	Временный межевой знак	0.10
23:43:0118001:2318	1.14	488191	1376436.94	Временный межевой знак	0.10
23:43:0118001:2318	1.15	488191.33	1376437.08	Временный межевой знак	0.10

Начальник отдела		<u>С. П. Черечеча</u>
полное наименование должности	подпись	инициалы, фамилия

М.П.

КАДАСТРОВЫЙ ПЛАН ТЕРРИТОРИИ

Лист № 108	раздела 8	Всего листов раздела 8: 566	Всего разделов: 9	Всего листов: 2092
------------	-----------	-----------------------------	-------------------	--------------------

"14" января 2020 г. № 23/ИСХ/20-28715

Номер кадастрового квартала: 23:43:0118001

Кадастровый номер земельного участка	Номера точек	Координаты		Описание закрепления на местности	Средняя квадратическая погрешность определения координат характерных точек границ земельного участка, м
		X	Y		
1	2	3	4	5	6
23:43:0118001:2318	1.1	488207.53	1376444.07	Временный межевой знак	0.10
23:43:0118001:2318	2.1	488228.52	1376495.55	Временный межевой знак	0.10
23:43:0118001:2318	2.2	488220.45	1376513.86	Временный межевой знак	0.10
23:43:0118001:2318	2.3	488183.84	1376497.71	Временный межевой знак	0.10
23:43:0118001:2318	2.4	488191.92	1376479.41	Временный межевой знак	0.10
23:43:0118001:2318	2.1	488228.52	1376495.55	Временный межевой знак	0.10
23:43:0118001:2319	1.1	488224.60	1376515.49	Временный межевой знак	0.10
23:43:0118001:2319	1.2	488219.19	1376529.30	Временный межевой знак	0.10
23:43:0118001:2319	1.3	488194.65	1376524.48	Временный межевой знак	0.10
23:43:0118001:2319	1.4	488202.14	1376507.48	Временный межевой знак	0.10
23:43:0118001:2319	1.5	488220.45	1376513.86	Временный межевой знак	0.10
23:43:0118001:2319	1.1	488224.60	1376515.49	Временный межевой знак	0.10
23:43:0118001:2323	1.1	486236.72	1377378.55	—	0.10
23:43:0118001:2323	1.2	486221.14	1377476.35	—	0.10
23:43:0118001:2323	1.3	486214.69	1377474.89	—	0.10
23:43:0118001:2323	1.4	486120.34	1377453.40	—	0.10
23:43:0118001:2323	1.5	486142.88	1377357.17	—	0.10
23:43:0118001:2323	1.1	486236.72	1377378.55	—	0.10
23:43:0118001:2324	1.1	486957	1377680.87	—	0.10
23:43:0118001:2324	1.2	486671.26	1377631.14	—	0.10
23:43:0118001:2324	1.3	486670.84	1377633.68	—	0.10
23:43:0118001:2324	1.4	486714.83	1377640.97	—	0.10
23:43:0118001:2324	1.5	486692.53	1377757.57	—	0.10
23:43:0118001:2324	1.6	486651.61	1377750.19	—	0.10
23:43:0118001:2324	1.7	486649.23	1377764.61	—	0.10
23:43:0118001:2324	1.8	486502.11	1377738.04	—	0.10
23:43:0118001:2324	1.9	486436.17	1378115.08	—	0.10
23:43:0118001:2324	1.10	486458.05	1378118.76	—	0.10

Начальник отдела		<u>С. П. Черечеча</u>
полное наименование должности	подпись	инициалы, фамилия

М.П.

КАДАСТРОВЫЙ ПЛАН ТЕРРИТОРИИ

Лист № 109	раздела 8	Всего листов раздела 8: 566	Всего разделов: 9	Всего листов: 2092
------------	-----------	-----------------------------	-------------------	--------------------

"14" января 2020 г. № 23/ИСХ/20-28715

Номер кадастрового квартала: 23:43:0118001

Кадастровый номер земельного участка	Номера точек	Координаты		Описание закрепления на местности	Средняя квадратическая погрешность определения координат характерных точек границ земельного участка, м
		X	Y		
1	2	3	4	5	6
23:43:0118001:2324	1.11	486462.98	1378119.59	—	0.10
23:43:0118001:2324	1.12	486480.27	1378122.76	—	0.10
23:43:0118001:2324	1.13	486513.52	1378134.23	—	0.10
23:43:0118001:2324	1.14	486821.39	1378185.23	—	0.10
23:43:0118001:2324	1.15	486861.58	1377927.08	—	0.10
23:43:0118001:2324	1.16	486918.08	1377933.90	—	0.10
23:43:0118001:2324	1.17	486938	1377804.40	—	0.10
23:43:0118001:2324	1.18	486949.37	1377730.49	—	0.10
23:43:0118001:2324	1.1	486957	1377680.87	—	0.10
23:43:0118001:2325	1.1	486502.11	1377738.04	—	0.10
23:43:0118001:2325	1.2	486436.17	1378115.08	—	0.10
23:43:0118001:2325	1.3	486233.11	1378080.93	—	0.10
23:43:0118001:2325	1.4	486228.68	1378080.10	—	0.10
23:43:0118001:2325	1.5	486204.28	1378076.34	—	0.10
23:43:0118001:2325	1.6	486198.20	1378075.17	—	0.10
23:43:0118001:2325	1.7	486168.67	1378070.15	—	0.10
23:43:0118001:2325	1.8	486153.35	1378068.71	—	0.10
23:43:0118001:2325	1.9	486219.81	1377686.49	—	0.10
23:43:0118001:2325	1.1	486502.11	1377738.04	—	0.10
23:43:0118001:2332	1.1	488325.51	1376804.86	—	0.10
23:43:0118001:2332	1.2	488321.84	1376824.72	—	0.10
23:43:0118001:2332	1.3	488312.42	1376822.88	—	0.10
23:43:0118001:2332	1.4	488302.27	1376820.88	—	0.10
23:43:0118001:2332	1.5	488306.20	1376801.07	—	0.10
23:43:0118001:2332	1.6	488315.82	1376802.95	—	0.10

Начальник отдела		<u>С. П. Черечеча</u>
полное наименование должности	подпись	инициалы, фамилия

М.П.

КАДАСТРОВЫЙ ПЛАН ТЕРРИТОРИИ

Лист № 110	раздела 8	Всего листов раздела 8: 566	Всего разделов: 9	Всего листов: 2092
------------	-----------	-----------------------------	-------------------	--------------------

"14" января 2020 г. № 23/ИСХ/20-28715

Номер кадастрового квартала: 23:43:0118001

Кадастровый номер земельного участка	Номера точек	Координаты		Описание закрепления на местности	Средняя квадратическая погрешность определения координат характерных точек границ земельного участка, м
		X	Y		
1	2	3	4	5	6
23:43:0118001:2332	1.1	488325.51	1376804.86	—	0.10
23:43:0118001:2333	1.1	488306.20	1376801.07	—	0.10
23:43:0118001:2333	1.2	488302.27	1376820.88	—	0.10
23:43:0118001:2333	1.3	488282.85	1376817.06	—	0.10
23:43:0118001:2333	1.4	488286.74	1376797.25	—	0.10
23:43:0118001:2333	1.1	488306.20	1376801.07	—	0.10
23:43:0118001:2334	1.1	488344.98	1376808.67	—	0.10
23:43:0118001:2334	1.2	488341.24	1376828.53	—	0.10
23:43:0118001:2334	1.3	488321.84	1376824.72	—	0.10
23:43:0118001:2334	1.4	488325.51	1376804.86	—	0.10
23:43:0118001:2334	1.1	488344.98	1376808.67	—	0.10
23:43:0118001:2335	1.1	488361.10	1376811.83	—	0.10
23:43:0118001:2335	1.2	488357.70	1376831.77	—	0.10
23:43:0118001:2335	1.3	488341.24	1376828.53	—	0.10
23:43:0118001:2335	1.4	488344.98	1376808.67	—	0.10
23:43:0118001:2335	1.1	488361.10	1376811.83	—	0.10
23:43:0118001:2336	1.1	488286.74	1376797.25	—	0.10
23:43:0118001:2336	1.2	488282.85	1376817.06	—	0.10
23:43:0118001:2336	1.3	488267.14	1376813.98	—	0.10
23:43:0118001:2336	1.4	488270.56	1376794.07	—	0.10
23:43:0118001:2336	1.1	488286.74	1376797.25	—	0.10
23:43:0118001:2342	1.1	488389.21	1377120.36	—	0.10
23:43:0118001:2342	1.2	488386.24	1377137.76	—	0.10
23:43:0118001:2342	1.3	488363.75	1377133.33	—	0.10
23:43:0118001:2342	1.4	488366.72	1377115.93	—	0.10

Начальник отдела		<u>С. П. Черечеча</u>
полное наименование должности	подпись	инициалы, фамилия

М.П.

КАДАСТРОВЫЙ ПЛАН ТЕРРИТОРИИ

Лист № 111	раздела 8	Всего листов раздела 8: 566	Всего разделов: 9	Всего листов: 2092
------------	-----------	-----------------------------	-------------------	--------------------

"14" января 2020 г. № 23/ИСХ/20-28715

Номер кадастрового квартала: 23:43:0118001

Кадастровый номер земельного участка	Номера точек	Координаты		Описание закрепления на местности	Средняя квадратическая погрешность определения координат характерных точек границ земельного участка, м
		X	Y		
1	2	3	4	5	6
23:43:0118001:2342	1.1	488389.21	1377120.36	—	0.10
23:43:0118001:2343	1.1	488392.17	1377103.02	—	0.10
23:43:0118001:2343	1.2	488389.21	1377120.36	—	0.10
23:43:0118001:2343	1.3	488366.72	1377115.93	—	0.10
23:43:0118001:2343	1.4	488369.68	1377098.59	—	0.10
23:43:0118001:2343	1.1	488392.17	1377103.02	—	0.10
23:43:0118001:2344	1.1	486473.06	1378165.78	—	0.10
23:43:0118001:2344	1.2	486452.03	1378293.82	—	0.10
23:43:0118001:2344	1.3	486446.97	1378321.49	—	0.10
23:43:0118001:2344	1.4	486443.58	1378340.96	—	0.10
23:43:0118001:2344	1.5	486444.41	1378340.86	—	0.10
23:43:0118001:2344	1.6	486484.55	1378381.44	—	0.10
23:43:0118001:2344	1.7	486780.21	1378429.75	—	0.10
23:43:0118001:2344	1.8	486782.49	1378414.92	—	0.10
23:43:0118001:2344	1.9	486648.60	1378393.05	—	0.10
23:43:0118001:2344	1.10	486610.25	1378386.78	—	0.10
23:43:0118001:2344	1.11	486601.41	1378385.34	—	0.10
23:43:0118001:2344	1.12	486491.78	1378367.43	—	0.10
23:43:0118001:2344	1.13	486447.40	1378322.55	—	0.10
23:43:0118001:2344	1.1	486473.06	1378165.78	—	0.10
23:43:0118001:2353	1.1	488219.96	1376541.67	Долговременный межевой знак	0.10
23:43:0118001:2353	1.2	488210.28	1376539.77	Долговременный межевой знак	0.10
23:43:0118001:2353	1.3	488204.85	1376569.24	Долговременный межевой знак	0.10
23:43:0118001:2353	1.4	488214.27	1376571.09	Долговременный межевой знак	0.10
23:43:0118001:2353	1.5	488214.57	1376571.15	Долговременный межевой знак	0.10
23:43:0118001:2353	1.6	488220.25	1376541.73	Долговременный межевой знак	0.10
23:43:0118001:2353	1.1	488219.96	1376541.67	Долговременный межевой знак	0.10

Начальник отдела		<u>С. П. Черечеча</u>
полное наименование должности	подпись	инициалы, фамилия

М.П.

КАДАСТРОВЫЙ ПЛАН ТЕРРИТОРИИ

Лист № 112	раздела 8	Всего листов раздела 8: 566	Всего разделов: 9	Всего листов: 2092
------------	-----------	-----------------------------	-------------------	--------------------

"14" января 2020 г. № 23/ИСХ/20-28715

Номер кадастрового квартала: 23:43:0118001

Кадастровый номер земельного участка	Номера точек	Координаты		Описание закрепления на местности	Средняя квадратическая погрешность определения координат характерных точек границ земельного участка, м
		X	Y		
1	2	3	4	5	6
23:43:0118001:2354	1.1	488200.81	1376537.91	Долговременный межевой знак	0.10
23:43:0118001:2354	1.2	488194.51	1376567.21	Долговременный межевой знак	0.10
23:43:0118001:2354	1.3	488204.85	1376569.24	Долговременный межевой знак	0.10
23:43:0118001:2354	1.4	488210.28	1376539.77	Долговременный межевой знак	0.10
23:43:0118001:2354	1.1	488200.81	1376537.91	Долговременный межевой знак	0.10
23:43:0118001:2355	1.1	488230.07	1376543.66	Долговременный межевой знак	0.10
23:43:0118001:2355	1.2	488224.41	1376573.09	Долговременный межевой знак	0.10
23:43:0118001:2355	1.3	488234.24	1376575.02	Долговременный межевой знак	0.10
23:43:0118001:2355	1.4	488239.89	1376545.59	Долговременный межевой знак	0.10
23:43:0118001:2355	1.1	488230.07	1376543.66	Долговременный межевой знак	0.10
23:43:0118001:2356	1.1	488220.25	1376541.73	Долговременный межевой знак	0.10
23:43:0118001:2356	1.2	488214.57	1376571.15	Долговременный межевой знак	0.10
23:43:0118001:2356	1.3	488224.41	1376573.09	Долговременный межевой знак	0.10
23:43:0118001:2356	1.4	488230.07	1376543.66	Долговременный межевой знак	0.10
23:43:0118001:2356	1.1	488220.25	1376541.73	Долговременный межевой знак	0.10
23:43:0118001:2360	1.1	487851.35	1376413.58	—	0.10
23:43:0118001:2360	1.2	487822.04	1376541.98	—	0.10
23:43:0118001:2360	1.3	487442.44	1376427.73	—	0.10
23:43:0118001:2360	1.4	487462.22	1376296.46	—	0.10
23:43:0118001:2360	1.1	487851.35	1376413.58	—	0.10
23:43:0118001:2361	1.1	487938.64	1376076.59	—	0.10
23:43:0118001:2361	1.2	487935.79	1376093.02	—	0.10
23:43:0118001:2361	1.3	487905.26	1376193.04	—	0.10
23:43:0118001:2361	1.4	487897.62	1376216.04	—	0.10
23:43:0118001:2361	1.5	487860.44	1376304.16	—	0.10
23:43:0118001:2361	1.6	487845.37	1376304.46	—	0.10
23:43:0118001:2361	1.7	487874.27	1376313.19	—	0.10
23:43:0118001:2361	1.8	487851.35	1376413.58	—	0.10

Начальник отдела		С. П. Черечеча
полное наименование должности	подпись	инициалы, фамилия

М.П.

КАДАСТРОВЫЙ ПЛАН ТЕРРИТОРИИ

Лист № 113	раздела 8	Всего листов раздела 8: 566	Всего разделов: 9	Всего листов: 2092
------------	-----------	-----------------------------	-------------------	--------------------

"14" января 2020 г. № 23/ИСХ/20-28715

Номер кадастрового квартала: 23:43:0118001

Кадастровый номер земельного участка	Номера точек	Координаты		Описание закрепления на местности	Средняя квадратическая погрешность определения координат характерных точек границ земельного участка, м
		X	Y		
1	2	3	4	5	6
23:43:0118001:2361	1.9	487462.22	1376296.46	—	0.10
23:43:0118001:2361	1.10	487523.23	1375891.63	—	0.10
23:43:0118001:2361	1.11	487543.90	1375900.59	—	0.10
23:43:0118001:2361	1.12	487550.50	1375903.45	—	0.10
23:43:0118001:2361	1.13	487620.86	1375933.95	—	0.10
23:43:0118001:2361	1.14	487855.83	1376037.59	—	0.10
23:43:0118001:2361	1.15	487886.24	1376053.29	—	0.10
23:43:0118001:2361	1.16	487890.71	1376055.60	—	0.10
23:43:0118001:2361	1.17	487895.63	1376058.14	—	0.10
23:43:0118001:2361	1.18	487914.97	1376066.44	—	0.10
23:43:0118001:2361	1.19	487935.80	1376075.38	—	0.10
23:43:0118001:2361	1.1	487938.64	1376076.59	—	0.10
23:43:0118001:2364	1.1	488346.01	1376943.81	—	0.10
23:43:0118001:2364	1.2	488342.75	1376960.39	—	0.10
23:43:0118001:2364	1.3	488342.62	1376960.36	—	0.10
23:43:0118001:2364	1.4	488323.78	1376956.64	—	0.10
23:43:0118001:2364	1.5	488323.59	1376956.60	—	0.10
23:43:0118001:2364	1.6	488326.82	1376940.04	—	0.10
23:43:0118001:2364	1.1	488346.01	1376943.81	—	0.10
23:43:0118001:2365	1.1	488269.37	1376928.75	—	0.10
23:43:0118001:2365	1.2	488266.13	1376945.27	—	0.10
23:43:0118001:2365	1.3	488245.45	1376941.19	—	0.10
23:43:0118001:2365	1.4	488248.28	1376924.61	—	0.10
23:43:0118001:2365	1.1	488269.37	1376928.75	—	0.10
23:43:0118001:2366	1.1	488307.67	1376936.28	—	0.10

Начальник отдела		<u>С. П. Черечеча</u>
полное наименование должности	подпись	инициалы, фамилия

М.П.

КАДАСТРОВЫЙ ПЛАН ТЕРРИТОРИИ

Лист № 114	раздела 8	Всего листов раздела 8: 566	Всего разделов: 9	Всего листов: 2092
------------	-----------	-----------------------------	-------------------	--------------------

"14" января 2020 г. № 23/ИСХ/20-28715

Номер кадастрового квартала: 23:43:0118001

Кадастровый номер земельного участка	Номера точек	Координаты		Описание закрепления на местности	Средняя квадратическая погрешность определения координат характерных точек границ земельного участка, м
		X	Y		
1	2	3	4	5	6
23:43:0118001:2366	1.2	488304.49	1376952.84	—	0.10
23:43:0118001:2366	1.3	488286.09	1376949.21	—	0.10
23:43:0118001:2366	1.4	488285.34	1376949.06	—	0.10
23:43:0118001:2366	1.5	488288.59	1376932.53	—	0.10
23:43:0118001:2366	1.1	488307.67	1376936.28	—	0.10
23:43:0118001:2367	1.1	488288.59	1376932.53	—	0.10
23:43:0118001:2367	1.2	488285.34	1376949.06	—	0.10
23:43:0118001:2367	1.3	488267.22	1376945.49	—	0.10
23:43:0118001:2367	1.4	488266.13	1376945.27	—	0.10
23:43:0118001:2367	1.5	488269.37	1376928.75	—	0.10
23:43:0118001:2367	1.1	488288.59	1376932.53	—	0.10
23:43:0118001:2368	1.1	488326.82	1376940.04	—	0.10
23:43:0118001:2368	1.2	488323.59	1376956.60	—	0.10
23:43:0118001:2368	1.3	488304.93	1376952.93	—	0.10
23:43:0118001:2368	1.4	488304.49	1376952.84	—	0.10
23:43:0118001:2368	1.5	488307.67	1376936.28	—	0.10
23:43:0118001:2368	1.1	488326.82	1376940.04	—	0.10
23:43:0118001:2371	1.1	487217.86	1378924.12	—	0.10
23:43:0118001:2371	1.2	487217.87	1378924.62	—	0.10
23:43:0118001:2371	1.3	487274.05	1378927.55	—	0.10
23:43:0118001:2371	1.4	487273.97	1378934.57	—	0.10
23:43:0118001:2371	1.5	487262.08	1378933.63	—	0.10
23:43:0118001:2371	1.6	487207.62	1378925.07	—	0.10
23:43:0118001:2371	1.7	487207.96	1378922.59	—	0.10
23:43:0118001:2371	1.1	487217.86	1378924.12	—	0.10

Начальник отдела		<u>С. П. Черечеча</u>
полное наименование должности	подпись	инициалы, фамилия

М.П.

КАДАСТРОВЫЙ ПЛАН ТЕРРИТОРИИ

Лист № 115	раздела 8	Всего листов раздела 8: 566	Всего разделов: 9	Всего листов: 2092
------------	-----------	-----------------------------	-------------------	--------------------

"14" января 2020 г. № 23/ИСХ/20-28715

Номер кадастрового квартала: 23:43:0118001

Кадастровый номер земельного участка	Номера точек	Координаты		Описание закрепления на местности	Средняя квадратическая погрешность определения координат характерных точек границ земельного участка, м
		X	Y		
1	2	3	4	5	6
23:43:0118001:2372	1.1	487235.12	1378809.18	—	0.10
23:43:0118001:2372	1.2	487241.04	1378810.01	—	0.10
23:43:0118001:2372	1.3	487226.27	1378908.92	—	0.10
23:43:0118001:2372	1.4	487217.67	1378908.12	—	0.10
23:43:0118001:2372	1.5	487217.86	1378924.12	—	0.10
23:43:0118001:2372	1.6	487207.96	1378922.59	—	0.10
23:43:0118001:2372	1.7	487209.25	1378913.23	—	0.10
23:43:0118001:2372	1.8	487223.75	1378807.59	—	0.10
23:43:0118001:2372	1.1	487235.12	1378809.18	—	0.10
23:43:0118001:2378	1.1	488350.63	1377038.10	—	0.10
23:43:0118001:2378	1.2	488331	1377034.24	—	0.10
23:43:0118001:2378	1.3	488324.28	1377073.64	—	0.10
23:43:0118001:2378	1.4	488317.56	1377113.04	—	0.10
23:43:0118001:2378	1.5	488337.19	1377116.90	—	0.10
23:43:0118001:2378	1.6	488343.91	1377077.50	—	0.10
23:43:0118001:2378	1.1	488350.63	1377038.10	—	0.10
23:43:0118001:2382	1.1	485985.51	1378198.95	—	0.10
23:43:0118001:2382	1.2	485986.85	1378253.66	—	0.10
23:43:0118001:2382	1.3	485987.07	1378262	—	0.10
23:43:0118001:2382	1.4	485987.67	1378273.68	—	0.10
23:43:0118001:2382	1.5	485989.29	1378287.65	—	0.10
23:43:0118001:2382	1.6	485992.97	1378309.43	—	0.10
23:43:0118001:2382	1.7	485997.71	1378331.70	—	0.10
23:43:0118001:2382	1.8	486004.63	1378352.74	—	0.10
23:43:0118001:2382	1.9	486009.55	1378372.31	—	0.10

Начальник отдела		<u>С. П. Черечеча</u>
полное наименование должности	подпись	инициалы, фамилия

М.П.

КАДАСТРОВЫЙ ПЛАН ТЕРРИТОРИИ

Лист № 116	раздела 8	Всего листов раздела 8: 566	Всего разделов: 9	Всего листов: 2092
------------	-----------	-----------------------------	-------------------	--------------------

"14" января 2020 г. № 23/ИСХ/20-28715

Номер кадастрового квартала: 23:43:0118001

Кадастровый номер земельного участка	Номера точек	Координаты		Описание закрепления на местности	Средняя квадратическая погрешность определения координат характерных точек границ земельного участка, м
		X	Y		
1	2	3	4	5	6
23:43:0118001:2382	1.10	486013.97	1378381.74	—	0.10
23:43:0118001:2382	1.11	486019.36	1378380.09	—	0.10
23:43:0118001:2382	1.12	486022.01	1378388.64	—	0.10
23:43:0118001:2382	1.13	486017.10	1378389.89	—	0.10
23:43:0118001:2382	1.14	486021.72	1378405.17	—	0.10
23:43:0118001:2382	1.15	486031.96	1378432.59	—	0.10
23:43:0118001:2382	1.16	486041.27	1378458.25	—	0.10
23:43:0118001:2382	1.17	486051.27	1378479.65	—	0.10
23:43:0118001:2382	1.18	486058.55	1378493.33	—	0.10
23:43:0118001:2382	1.19	486070.18	1378509.19	—	0.10
23:43:0118001:2382	1.20	486072.38	1378508.78	—	0.10
23:43:0118001:2382	1.21	486074.33	1378510.81	—	0.10
23:43:0118001:2382	1.22	486098.98	1378538.31	—	0.10
23:43:0118001:2382	1.23	486105.73	1378544.65	—	0.10
23:43:0118001:2382	1.24	486107.03	1378543.76	—	0.10
23:43:0118001:2382	1.25	486109.07	1378546.03	—	0.10
23:43:0118001:2382	1.26	486107.93	1378547.09	—	0.10
23:43:0118001:2382	1.27	486180.89	1378622.74	—	0.10
23:43:0118001:2382	1.28	486184.22	1378619.57	—	0.10
23:43:0118001:2382	1.29	486190.57	1378626.89	—	0.10
23:43:0118001:2382	1.30	486187.32	1378630.06	—	0.10
23:43:0118001:2382	1.31	486220.10	1378664.38	—	0.10
23:43:0118001:2382	1.32	486216.44	1378667.07	—	0.10
23:43:0118001:2382	1.33	486272.80	1378723.60	—	0.10
23:43:0118001:2382	1.34	486318.91	1378767.36	—	0.10

Начальник отдела		<u>С. П. Черечеча</u>
полное наименование должности	подпись	инициалы, фамилия

М.П.

КАДАСТРОВЫЙ ПЛАН ТЕРРИТОРИИ

Лист № 117	раздела 8	Всего листов раздела 8: 566	Всего разделов: 9	Всего листов: 2092
------------	-----------	-----------------------------	-------------------	--------------------

"14" января 2020 г. № 23/ИСХ/20-28715

Номер кадастрового квартала: 23:43:0118001

Кадастровый номер земельного участка	Номера точек	Координаты		Описание закрепления на местности	Средняя квадратическая погрешность определения координат характерных точек границ земельного участка, м
		X	Y		
1	2	3	4	5	6
23:43:0118001:2382	1.35	486338.53	1378780.70	—	0.10
23:43:0118001:2382	1.36	486353.01	1378788.18	—	0.10
23:43:0118001:2382	1.37	486369.83	1378793.39	—	0.10
23:43:0118001:2382	1.38	486102.62	1378751.39	—	0.10
23:43:0118001:2382	1.39	486026.54	1378734.54	—	0.10
23:43:0118001:2382	1.40	486012.21	1378713.88	—	0.10
23:43:0118001:2382	1.41	485970.57	1378315.88	—	0.10
23:43:0118001:2382	1.42	485964.39	1378224.82	—	0.10
23:43:0118001:2382	1.43	485964.25	1378217.74	—	0.10
23:43:0118001:2382	1.44	485963.85	1378197.67	—	0.10
23:43:0118001:2382	1.1	485985.51	1378198.95	—	0.10
23:43:0118001:2383	1.1	486480.27	1378122.76	—	—
23:43:0118001:2383	1.2	486462.98	1378119.59	—	—
23:43:0118001:2383	1.3	486458.05	1378118.76	—	—
23:43:0118001:2383	1.4	486360.91	1378102.43	—	—
23:43:0118001:2383	1.5	486352.04	1378100.94	—	—
23:43:0118001:2383	1.6	486233.11	1378080.93	—	—
23:43:0118001:2383	1.7	486228.18	1378080.10	—	—
23:43:0118001:2383	1.8	486204.28	1378076.34	—	—
23:43:0118001:2383	1.9	486198.20	1378075.17	—	—
23:43:0118001:2383	1.10	486168.67	1378070.15	—	—
23:43:0118001:2383	1.11	486153.35	1378068.71	—	—
23:43:0118001:2383	1.12	486153.92	1378076.91	—	—
23:43:0118001:2383	1.13	486156.62	1378097.69	—	—
23:43:0118001:2383	1.14	486157.55	1378132.28	—	—

Начальник отдела		С. П. Черечеча
полное наименование должности	подпись	инициалы, фамилия

М.П.

КАДАСТРОВЫЙ ПЛАН ТЕРРИТОРИИ

Лист № 118	раздела 8	Всего листов раздела 8: 566	Всего разделов: 9	Всего листов: 2092
------------	-----------	-----------------------------	-------------------	--------------------

"14" января 2020 г. № 23/ИСХ/20-28715

Номер кадастрового квартала: 23:43:0118001

Кадастровый номер земельного участка	Номера точек	Координаты		Описание закрепления на местности	Средняя квадратическая погрешность определения координат характерных точек границ земельного участка, м
		X	Y		
1	2	3	4	5	6
23:43:0118001:2383	1.15	486112.58	1378124.62	—	—
23:43:0118001:2383	1.16	486112.77	1378142.30	—	—
23:43:0118001:2383	1.17	486113.52	1378162.90	—	—
23:43:0118001:2383	1.18	486115	1378183.74	—	—
23:43:0118001:2383	1.19	486117.22	1378204.52	—	—
23:43:0118001:2383	1.20	486120.16	1378225.22	—	—
23:43:0118001:2383	1.21	486123.83	1378245.80	—	—
23:43:0118001:2383	1.22	486128.22	1378266.24	—	—
23:43:0118001:2383	1.23	486133.33	1378286.52	—	—
23:43:0118001:2383	1.24	486139.12	1378306.53	—	—
23:43:0118001:2383	1.25	486146.22	1378326.06	—	—
23:43:0118001:2383	1.26	486155.23	1378344.79	—	—
23:43:0118001:2383	1.27	486166.07	1378362.52	—	—
23:43:0118001:2383	1.28	486025.89	1378416.33	—	—
23:43:0118001:2383	1.29	486031.96	1378432.59	—	—
23:43:0118001:2383	1.30	486041.27	1378458.25	—	—
23:43:0118001:2383	1.31	486051.27	1378479.65	—	—
23:43:0118001:2383	1.32	486058.55	1378493.33	—	—
23:43:0118001:2383	1.33	486070.18	1378509.19	—	—
23:43:0118001:2383	1.34	486072.38	1378508.78	—	—
23:43:0118001:2383	1.35	486074.33	1378510.81	—	—
23:43:0118001:2383	1.36	486098.98	1378538.31	—	—
23:43:0118001:2383	1.37	486105.73	1378544.65	—	—
23:43:0118001:2383	1.38	486107.03	1378543.76	—	—
23:43:0118001:2383	1.39	486109.07	1378546.03	—	—

Начальник отдела		<u>С. П. Черечеча</u>
полное наименование должности	подпись	инициалы, фамилия

М.П.

КАДАСТРОВЫЙ ПЛАН ТЕРРИТОРИИ

Лист № 119	раздела 8	Всего листов раздела 8: 566	Всего разделов: 9	Всего листов: 2092
------------	-----------	-----------------------------	-------------------	--------------------

"14" января 2020 г. № 23/ИСХ/20-28715

Номер кадастрового квартала: 23:43:0118001

Кадастровый номер земельного участка	Номера точек	Координаты		Описание закрепления на местности	Средняя квадратическая погрешность определения координат характерных точек границ земельного участка, м
		X	Y		
1	2	3	4	5	6
23:43:0118001:2383	1.40	486107.93	1378547.09	—	—
23:43:0118001:2383	1.41	486180.89	1378622.74	—	—
23:43:0118001:2383	1.42	486184.22	1378619.57	—	—
23:43:0118001:2383	1.43	486190.57	1378626.89	—	—
23:43:0118001:2383	1.44	486187.32	1378630.06	—	—
23:43:0118001:2383	1.45	486220.10	1378664.38	—	—
23:43:0118001:2383	1.46	486216.44	1378667.07	—	—
23:43:0118001:2383	1.47	486272.80	1378723.60	—	—
23:43:0118001:2383	1.48	486318.91	1378767.36	—	—
23:43:0118001:2383	1.49	486338.53	1378780.70	—	—
23:43:0118001:2383	1.50	486353.01	1378788.18	—	—
23:43:0118001:2383	1.51	486369.83	1378793.39	—	—
23:43:0118001:2383	1.52	486661.09	1378839.17	—	—
23:43:0118001:2383	1.53	486662.42	1378830.79	—	—
23:43:0118001:2383	1.54	486666.72	1378803.96	—	—
23:43:0118001:2383	1.55	486477.65	1378773.70	—	—
23:43:0118001:2383	1.56	486394.64	1378760.42	—	—
23:43:0118001:2383	1.57	486415.48	1378654.97	—	—
23:43:0118001:2383	1.58	486498.32	1378668.89	—	—
23:43:0118001:2383	1.59	486732.93	1378708.31	—	—
23:43:0118001:2383	1.60	486763.36	1378530.30	—	—
23:43:0118001:2383	1.61	486763.62	1378528.84	—	—
23:43:0118001:2383	1.62	486765.11	1378520.10	—	—
23:43:0118001:2383	1.63	486775.90	1378457.02	—	—
23:43:0118001:2383	1.64	486693.09	1378443.96	—	—

Начальник отдела		<u>С. П. Черечеча</u>
полное наименование должности	подпись	инициалы, фамилия

М.П.

КАДАСТРОВЫЙ ПЛАН ТЕРРИТОРИИ

Лист № 120	раздела 8	Всего листов раздела 8: 566	Всего разделов: 9	Всего листов: 2092
------------	-----------	-----------------------------	-------------------	--------------------

"14" января 2020 г. № 23/ИСХ/20-28715

Номер кадастрового квартала: 23:43:0118001

Кадастровый номер земельного участка	Номера точек	Координаты		Описание закрепления на местности	Средняя квадратическая погрешность определения координат характерных точек границ земельного участка, м
		X	Y		
1	2	3	4	5	6
23:43:0118001:2383	1.65	486433.28	1378400.31	—	—
23:43:0118001:2383	1.66	486442.10	1378349.44	—	—
23:43:0118001:2383	1.67	486446.97	1378321.49	—	—
23:43:0118001:2383	1.68	486452.03	1378293.82	—	—
23:43:0118001:2383	1.69	486476.52	1378144.68	—	—
23:43:0118001:2383	1.1	486480.27	1378122.76	—	—
23:43:0118001:2384	1.1	488331	1377034.24	—	0.10
23:43:0118001:2384	1.2	488311.37	1377030.38	—	0.10
23:43:0118001:2384	1.3	488304.65	1377069.79	—	0.10
23:43:0118001:2384	1.4	488297.94	1377109.19	—	0.10
23:43:0118001:2384	1.5	488317.56	1377113.04	—	0.10
23:43:0118001:2384	1.6	488324.28	1377073.64	—	0.10
23:43:0118001:2384	1.1	488331	1377034.24	—	0.10
23:43:0118001:2385	1.1	488377.96	1376610.04	Временный межевой знак	0.10
23:43:0118001:2385	1.2	488373.33	1376632.89	Временный межевой знак	0.10
23:43:0118001:2385	1.3	488357.30	1376629.74	Временный межевой знак	0.10
23:43:0118001:2385	1.4	488361.43	1376605.48	Временный межевой знак	0.10
23:43:0118001:2385	1.1	488377.96	1376610.04	Временный межевой знак	0.10
23:43:0118001:2386	1.1	488394.72	1376614.67	Временный межевой знак	0.10
23:43:0118001:2386	1.2	488391.02	1376636.36	Временный межевой знак	0.10
23:43:0118001:2386	1.3	488373.33	1376632.89	Временный межевой знак	0.10
23:43:0118001:2386	1.4	488377.96	1376610.04	Временный межевой знак	0.10
23:43:0118001:2386	1.1	488394.72	1376614.67	Временный межевой знак	0.10
23:43:0118001:2393	1.1	488085.68	1376634.98	—	0.10
23:43:0118001:2393	1.2	488102.32	1376638.22	—	0.10
23:43:0118001:2393	1.3	488085.35	1376676.74	—	0.10
23:43:0118001:2393	1.4	488067.70	1376674.04	—	0.10

Начальник отдела		С. П. Черечеча
полное наименование должности	подпись	инициалы, фамилия

М.П.

КАДАСТРОВЫЙ ПЛАН ТЕРРИТОРИИ

Лист № 121	раздела 8	Всего листов раздела 8: 566	Всего разделов: 9	Всего листов: 2092
------------	-----------	-----------------------------	-------------------	--------------------

"14" января 2020 г. № 23/ИСХ/20-28715

Номер кадастрового квартала: 23:43:0118001

Кадастровый номер земельного участка	Номера точек	Координаты		Описание закрепления на местности	Средняя квадратическая погрешность определения координат характерных точек границ земельного участка, м
		X	Y		
1	2	3	4	5	6
23:43:0118001:2393	1.5	488058.38	1376672.73	—	0.10
23:43:0118001:2393	1.6	488048.01	1376672.48	—	0.10
23:43:0118001:2393	1.7	488047.42	1376630.52	—	0.10
23:43:0118001:2393	1.8	488049.76	1376630.50	—	0.10
23:43:0118001:2393	1.9	488067.85	1376631.65	—	0.10
23:43:0118001:2393	1.10	488074.75	1376632.81	—	0.10
23:43:0118001:2393	1.1	488085.68	1376634.98	—	0.10
23:43:0118001:2397	1.1	487813.03	1377026.13	Временный межевой знак	0.10
23:43:0118001:2397	1.2	487808	1377059.66	Временный межевой знак	0.10
23:43:0118001:2397	1.3	487807.92	1377060.19	Временный межевой знак	0.10
23:43:0118001:2397	1.4	487796.14	1377057.86	Временный межевой знак	0.10
23:43:0118001:2397	1.5	487801.32	1377023.84	Временный межевой знак	0.10
23:43:0118001:2397	1.1	487813.03	1377026.13	Временный межевой знак	0.10
23:43:0118001:2398	1.1	488157.19	1376442.15	Закрепление отсутствует	0.10
23:43:0118001:2398	1.2	488152.70	1376468.23	Закрепление отсутствует	0.10
23:43:0118001:2398	1.3	488128.91	1376459.49	Закрепление отсутствует	0.10
23:43:0118001:2398	1.4	488106.24	1376451.14	Закрепление отсутствует	0.10
23:43:0118001:2398	1.5	488085.19	1376443.42	Закрепление отсутствует	0.10
23:43:0118001:2398	1.6	488065.30	1376436.10	Закрепление отсутствует	0.10
23:43:0118001:2398	1.7	488046.21	1376429.09	Закрепление отсутствует	0.10
23:43:0118001:2398	1.8	488027.12	1376422.07	Закрепление отсутствует	0.10
23:43:0118001:2398	1.9	488008.04	1376415.05	Закрепление отсутствует	0.10
23:43:0118001:2398	1.10	487988.95	1376408.04	Закрепление отсутствует	0.10
23:43:0118001:2398	1.11	487969.86	1376401.02	Закрепление отсутствует	0.10
23:43:0118001:2398	1.12	487950.77	1376394	Закрепление отсутствует	0.10
23:43:0118001:2398	1.13	487931.69	1376386.99	Закрепление отсутствует	0.10
23:43:0118001:2398	1.14	487910.12	1376379.06	Закрепление отсутствует	0.10
23:43:0118001:2398	1.15	487903.58	1376422.67	Закрепление отсутствует	0.10
23:43:0118001:2398	1.16	487897.08	1376466.01	Закрепление отсутствует	0.10
23:43:0118001:2398	1.17	487917.53	1376470.03	Закрепление отсутствует	0.10

Начальник отдела		<u>С. П. Черечеча</u>
полное наименование должности	подпись	инициалы, фамилия

М.П.

КАДАСТРОВЫЙ ПЛАН ТЕРРИТОРИИ

Лист № 122	раздела 8	Всего листов раздела 8: 566	Всего разделов: 9	Всего листов: 2092
------------	-----------	-----------------------------	-------------------	--------------------

"14" января 2020 г. № 23/ИСХ/20-28715

Номер кадастрового квартала: 23:43:0118001

Кадастровый номер земельного участка	Номера точек	Координаты		Описание закрепления на местности	Средняя квадратическая погрешность определения координат характерных точек границ земельного участка, м
		X	Y		
1	2	3	4	5	6
23:43:0118001:2398	1.18	487937.15	1376473.89	Закрепление отсутствует	0.10
23:43:0118001:2398	1.19	487956.78	1376477.74	Закрепление отсутствует	0.10
23:43:0118001:2398	1.20	487976.40	1376481.60	Закрепление отсутствует	0.10
23:43:0118001:2398	1.21	487996.03	1376485.46	Закрепление отсутствует	0.10
23:43:0118001:2398	1.22	488015.66	1376489.31	Закрепление отсутствует	0.10
23:43:0118001:2398	1.23	488035.28	1376493.17	Закрепление отсутствует	0.10
23:43:0118001:2398	1.24	488054.91	1376497.02	Закрепление отсутствует	0.10
23:43:0118001:2398	1.25	488074.53	1376500.88	Закрепление отсутствует	0.10
23:43:0118001:2398	1.26	488096.29	1376505.17	Закрепление отсутствует	0.10
23:43:0118001:2398	1.27	488118.68	1376509.55	Закрепление отсутствует	0.10
23:43:0118001:2398	1.28	488144.71	1376514.67	Закрепление отсутствует	0.10
23:43:0118001:2398	1.29	488142.68	1376526.49	Закрепление отсутствует	0.10
23:43:0118001:2398	1.30	488123.01	1376522.62	Закрепление отсутствует	0.10
23:43:0118001:2398	1.31	488103.34	1376518.76	Закрепление отсутствует	0.10
23:43:0118001:2398	1.32	488083.67	1376514.89	Закрепление отсутствует	0.10
23:43:0118001:2398	1.33	488064	1376511.03	Закрепление отсутствует	0.10
23:43:0118001:2398	1.34	488044.33	1376507.16	Закрепление отсутствует	0.10
23:43:0118001:2398	1.35	488024.66	1376503.30	Закрепление отсутствует	0.10
23:43:0118001:2398	1.36	488004.99	1376499.43	Закрепление отсутствует	0.10
23:43:0118001:2398	1.37	487985.32	1376495.57	Закрепление отсутствует	0.10
23:43:0118001:2398	1.38	487965.66	1376491.70	Закрепление отсутствует	0.10
23:43:0118001:2398	1.39	487945.99	1376487.84	Закрепление отсутствует	0.10
23:43:0118001:2398	1.40	487926.32	1376483.98	Закрепление отсутствует	0.10
23:43:0118001:2398	1.41	487895.30	1376477.88	Закрепление отсутствует	0.10
23:43:0118001:2398	1.42	487890.90	1376507.15	Закрепление отсутствует	0.10
23:43:0118001:2398	1.43	487886.16	1376537.97	Закрепление отсутствует	0.10
23:43:0118001:2398	1.44	487905.30	1376541.33	Закрепление отсутствует	0.10
23:43:0118001:2398	1.45	487924.67	1376544.73	Закрепление отсутствует	0.10
23:43:0118001:2398	1.46	487944.34	1376548.60	Закрепление отсутствует	0.10
23:43:0118001:2398	1.47	487964	1376552.46	Закрепление отсутствует	0.10
23:43:0118001:2398	1.48	487983.67	1376556.33	Закрепление отсутствует	0.10
23:43:0118001:2398	1.49	488003.34	1376560.19	Закрепление отсутствует	0.10

Начальник отдела		<u>С. П. Черечеча</u>
полное наименование должности	подпись	инициалы, фамилия

М.П.

КАДАСТРОВЫЙ ПЛАН ТЕРРИТОРИИ

Лист № 123	раздела 8	Всего листов раздела 8: 566	Всего разделов: 9	Всего листов: 2092
------------	-----------	-----------------------------	-------------------	--------------------

"14" января 2020 г. № 23/ИСХ/20-28715

Номер кадастрового квартала: 23:43:0118001

Кадастровый номер земельного участка	Номера точек	Координаты		Описание закрепления на местности	Средняя квадратическая погрешность определения координат характерных точек границ земельного участка, м
		X	Y		
1	2	3	4	5	6
23:43:0118001:2398	1.50	488023.01	1376564.06	Закрепление отсутствует	0.10
23:43:0118001:2398	1.51	488042.68	1376567.92	Закрепление отсутствует	0.10
23:43:0118001:2398	1.52	488062.35	1376571.79	Закрепление отсутствует	0.10
23:43:0118001:2398	1.53	488082.02	1376575.65	Закрепление отсутствует	0.10
23:43:0118001:2398	1.54	488101.69	1376579.52	Закрепление отсутствует	0.10
23:43:0118001:2398	1.55	488126.07	1376584.31	Закрепление отсутствует	0.10
23:43:0118001:2398	1.56	488137	1376559.51	Закрепление отсутствует	0.10
23:43:0118001:2398	1.57	488113.94	1376693.53	Закрепление отсутствует	0.10
23:43:0118001:2398	1.58	488098.77	1376690.92	Закрепление отсутствует	0.10
23:43:0118001:2398	1.59	488075.92	1376742.79	Закрепление отсутствует	0.10
23:43:0118001:2398	1.60	488079.64	1376745.70	Закрепление отсутствует	0.10
23:43:0118001:2398	1.61	488083.97	1376750	Закрепление отсутствует	0.10
23:43:0118001:2398	1.62	488087.07	1376753.92	Закрепление отсутствует	0.10
23:43:0118001:2398	1.63	488090.26	1376759.15	Закрепление отсутствует	0.10
23:43:0118001:2398	1.64	488092.65	1376764.53	Закрепление отсутствует	0.10
23:43:0118001:2398	1.65	488094.32	1376770.11	Закрепление отсутствует	0.10
23:43:0118001:2398	1.66	488095.22	1376775.42	Закрепление отсутствует	0.10
23:43:0118001:2398	1.67	488095.36	1376777.84	Закрепление отсутствует	0.10
23:43:0118001:2398	1.68	488095.49	1376780.26	Закрепление отсутствует	0.10
23:43:0118001:2398	1.69	488098.91	1376780.93	Закрепление отсутствует	0.10
23:43:0118001:2398	1.70	488095.86	1376798.65	Закрепление отсутствует	0.10
23:43:0118001:2398	1.71	488092.05	1376797.90	Закрепление отсутствует	0.10
23:43:0118001:2398	1.72	488089.04	1376803.91	Закрепление отсутствует	0.10
23:43:0118001:2398	1.73	488085.38	1376809.21	Закрепление отсутствует	0.10
23:43:0118001:2398	1.74	488080.85	1376814.07	Закрепление отсутствует	0.10
23:43:0118001:2398	1.75	488075.68	1376818.21	Закрепление отсутствует	0.10
23:43:0118001:2398	1.76	488069.95	1376821.59	Закрепление отсутствует	0.10
23:43:0118001:2398	1.77	488066.52	1376823.01	Закрепление отсутствует	0.10
23:43:0118001:2398	1.78	488063.85	1376824.09	Закрепление отсутствует	0.10
23:43:0118001:2398	1.79	488057.39	1376825.68	Закрепление отсутствует	0.10
23:43:0118001:2398	1.80	488050.81	1376826.33	Закрепление отсутствует	0.10
23:43:0118001:2398	1.81	488043.01	1376872.06	Закрепление отсутствует	0.10

Начальник отдела		<u>С. П. Черечеча</u>
полное наименование должности	подпись	инициалы, фамилия

М.П.

КАДАСТРОВЫЙ ПЛАН ТЕРРИТОРИИ

Лист № 124	раздела 8	Всего листов раздела 8: 566	Всего разделов: 9	Всего листов: 2092
------------	-----------	-----------------------------	-------------------	--------------------

"14" января 2020 г. № 23/ИСХ/20-28715

Номер кадастрового квартала: 23:43:0118001

Кадастровый номер земельного участка	Номера точек	Координаты		Описание закрепления на местности	Средняя квадратическая погрешность определения координат характерных точек границ земельного участка, м
		X	Y		
1	2	3	4	5	6
23:43:0118001:2398	1.82	488057.26	1376874.97	Закрепление отсутствует	0.10
23:43:0118001:2398	1.83	488081.87	1376879.98	Закрепление отсутствует	0.10
23:43:0118001:2398	1.84	488396.40	1376941.91	Закрепление отсутствует	0.10
23:43:0118001:2398	1.85	488391.94	1376968.02	Закрепление отсутствует	0.10
23:43:0118001:2398	1.86	488387.49	1376994.14	Закрепление отсутствует	0.10
23:43:0118001:2398	1.87	488383.04	1377020.25	Закрепление отсутствует	0.10
23:43:0118001:2398	1.88	488378.58	1377046.37	Закрепление отсутствует	0.10
23:43:0118001:2398	1.89	488374.13	1377072.48	Закрепление отсутствует	0.10
23:43:0118001:2398	1.90	488369.68	1377098.59	Закрепление отсутствует	0.10
23:43:0118001:2398	1.91	488363.75	1377133.33	Закрепление отсутствует	0.10
23:43:0118001:2398	1.92	488357.83	1377168.07	Закрепление отсутствует	0.10
23:43:0118001:2398	1.93	488380.32	1377172.49	Временный межевой знак	0.10
23:43:0118001:2398	1.94	488380.16	1377173.38	Временный межевой знак	0.10
23:43:0118001:2398	1.95	488082.76	1377114.57	Закрепление отсутствует	0.10
23:43:0118001:2398	1.96	487807.92	1377060.19	—	0.10
23:43:0118001:2398	1.97	487808	1377059.66	—	0.10
23:43:0118001:2398	1.98	487829.76	1377063.96	—	0.10
23:43:0118001:2398	1.99	487849.39	1377067.84	—	0.10
23:43:0118001:2398	1.100	487869.01	1377071.72	—	0.10
23:43:0118001:2398	1.101	487888.63	1377075.59	—	0.10
23:43:0118001:2398	1.102	487908.25	1377079.47	—	0.10
23:43:0118001:2398	1.103	487927.87	1377083.35	—	0.10
23:43:0118001:2398	1.104	487947.50	1377087.23	—	0.10
23:43:0118001:2398	1.105	487967.12	1377091.11	—	0.10
23:43:0118001:2398	1.106	487986.74	1377094.98	—	0.10
23:43:0118001:2398	1.107	488004.40	1377098.47	—	0.10
23:43:0118001:2398	1.108	488023.30	1377102.23	—	0.10
23:43:0118001:2398	1.109	488042.93	1377106.10	—	0.10

Начальник отдела		<u>С. П. Черечеча</u>
полное наименование должности	подпись	инициалы, фамилия

М.П.

КАДАСТРОВЫЙ ПЛАН ТЕРРИТОРИИ

Лист № 125	раздела 8	Всего листов раздела 8: 566	Всего разделов: 9	Всего листов: 2092
------------	-----------	-----------------------------	-------------------	--------------------

"14" января 2020 г. № 23/ИСХ/20-28715

Номер кадастрового квартала: 23:43:0118001

Кадастровый номер земельного участка	Номера точек	Координаты		Описание закрепления на местности	Средняя квадратическая погрешность определения координат характерных точек границ земельного участка, м
		X	Y		
1	2	3	4	5	6
23:43:0118001:2398	1.110	488062.55	1377109.95	—	0.10
23:43:0118001:2398	1.111	488082.17	1377113.83	—	0.10
23:43:0118001:2398	1.112	488101.79	1377117.71	—	0.10
23:43:0118001:2398	1.113	488121.42	1377121.59	—	0.10
23:43:0118001:2398	1.114	488141.04	1377125.47	—	0.10
23:43:0118001:2398	1.115	488160.66	1377129.34	—	0.10
23:43:0118001:2398	1.116	488180.28	1377133.22	—	0.10
23:43:0118001:2398	1.117	488199.87	1377137.08	—	0.10
23:43:0118001:2398	1.118	488211.65	1377139.41	—	0.10
23:43:0118001:2398	1.119	488231.27	1377143.29	—	0.10
23:43:0118001:2398	1.120	488250.89	1377147.16	—	0.10
23:43:0118001:2398	1.121	488270.51	1377151.04	—	0.10
23:43:0118001:2398	1.122	488290.14	1377154.92	—	0.10
23:43:0118001:2398	1.123	488309.76	1377158.79	—	0.10
23:43:0118001:2398	1.124	488329.38	1377162.67	—	0.10
23:43:0118001:2398	1.125	488349.45	1377166.64	—	0.10
23:43:0118001:2398	1.126	488355.24	1377132.66	—	0.10
23:43:0118001:2398	1.127	488335.17	1377128.72	—	0.10
23:43:0118001:2398	1.128	488315.55	1377124.86	—	0.10
23:43:0118001:2398	1.129	488295.92	1377121.01	—	0.10
23:43:0118001:2398	1.130	488276.29	1377117.15	—	0.10
23:43:0118001:2398	1.131	488256.67	1377113.30	—	0.10
23:43:0118001:2398	1.132	488237.04	1377109.44	—	0.10
23:43:0118001:2398	1.133	488217.42	1377105.58	—	0.10
23:43:0118001:2398	1.134	488205.64	1377103.27	—	0.10

Начальник отдела		<u>С. П. Черечеча</u>
полное наименование должности	подпись	инициалы, фамилия

М.П.

КАДАСТРОВЫЙ ПЛАН ТЕРРИТОРИИ

Лист № 126	раздела 8	Всего листов раздела 8: 566	Всего разделов: 9	Всего листов: 2092
------------	-----------	-----------------------------	-------------------	--------------------

"14" января 2020 г. № 23/ИСХ/20-28715

Номер кадастрового квартала: 23:43:0118001

Кадастровый номер земельного участка	Номера точек	Координаты		Описание закрепления на местности	Средняя квадратическая погрешность определения координат характерных точек границ земельного участка, м
		X	Y		
1	2	3	4	5	6
23:43:0118001:2398	1.135	488186.05	1377099.42	—	0.10
23:43:0118001:2398	1.136	488166.42	1377095.57	—	0.10
23:43:0118001:2398	1.137	488146.80	1377091.71	—	0.10
23:43:0118001:2398	1.138	488127.17	1377087.85	—	0.10
23:43:0118001:2398	1.139	488107.54	1377084	—	0.10
23:43:0118001:2398	1.140	488087.92	1377080.14	—	0.10
23:43:0118001:2398	1.141	488068.29	1377076.28	—	0.10
23:43:0118001:2398	1.142	488048.67	1377072.43	—	0.10
23:43:0118001:2398	1.143	488029.04	1377068.57	—	0.10
23:43:0118001:2398	1.144	488010.13	1377064.86	—	0.10
23:43:0118001:2398	1.145	487992.47	1377061.39	—	0.10
23:43:0118001:2398	1.146	487972.84	1377057.53	—	0.10
23:43:0118001:2398	1.147	487953.22	1377053.68	—	0.10
23:43:0118001:2398	1.148	487933.59	1377049.82	—	0.10
23:43:0118001:2398	1.149	487913.97	1377045.96	—	0.10
23:43:0118001:2398	1.150	487894.34	1377042.11	—	0.10
23:43:0118001:2398	1.151	487874.71	1377038.25	—	0.10
23:43:0118001:2398	1.152	487855.09	1377034.39	—	0.10
23:43:0118001:2398	1.153	487835.46	1377030.54	—	0.10
23:43:0118001:2398	1.154	487813.03	1377026.13	—	0.10
23:43:0118001:2398	1.155	487801.32	1377023.84	Временный межевой знак	0.10
23:43:0118001:2398	1.156	487802.17	1377018.30	—	0.10
23:43:0118001:2398	1.157	487805.13	1376998.52	—	0.10
23:43:0118001:2398	1.158	487808.10	1376978.74	—	0.10
23:43:0118001:2398	1.159	487811.06	1376958.96	—	0.10

Начальник отдела		<u>С. П. Черечеча</u>
полное наименование должности	подпись	инициалы, фамилия

М.П.

КАДАСТРОВЫЙ ПЛАН ТЕРРИТОРИИ

Лист № 127	раздела 8	Всего листов раздела 8: 566	Всего разделов: 9	Всего листов: 2092
------------	-----------	-----------------------------	-------------------	--------------------

"14" января 2020 г. № 23/ИСХ/20-28715

Номер кадастрового квартала: 23:43:0118001

Кадастровый номер земельного участка	Номера точек	Координаты		Описание закрепления на местности	Средняя квадратическая погрешность определения координат характерных точек границ земельного участка, м
		X	Y		
1	2	3	4	5	6
23:43:0118001:2398	1.160	487814.03	1376939.18	—	0.10
23:43:0118001:2398	1.161	487816.99	1376919.40	—	0.10
23:43:0118001:2398	1.162	487819.96	1376899.62	—	0.10
23:43:0118001:2398	1.163	487822.92	1376879.84	—	0.10
23:43:0118001:2398	1.164	487825.89	1376860.06	—	0.10
23:43:0118001:2398	1.165	487828.85	1376840.28	—	0.10
23:43:0118001:2398	1.166	487831.82	1376820.50	—	0.10
23:43:0118001:2398	1.167	487834.79	1376800.72	—	0.10
23:43:0118001:2398	1.168	487837.75	1376780.94	—	0.10
23:43:0118001:2398	1.169	487840.72	1376761.16	—	0.10
23:43:0118001:2398	1.170	487843.68	1376741.38	—	0.10
23:43:0118001:2398	1.171	487846.65	1376721.60	—	0.10
23:43:0118001:2398	1.172	487849.61	1376701.81	—	0.10
23:43:0118001:2398	1.173	487852.58	1376682.03	—	0.10
23:43:0118001:2398	1.174	487855.54	1376662.25	—	0.10
23:43:0118001:2398	1.175	487858.51	1376642.47	—	0.10
23:43:0118001:2398	1.176	487861.47	1376622.69	—	0.10
23:43:0118001:2398	1.177	487864.44	1376602.91	—	0.10
23:43:0118001:2398	1.178	487867.40	1376583.13	—	0.10
23:43:0118001:2398	1.179	487870.37	1376563.35	—	0.10
23:43:0118001:2398	1.180	487873.34	1376543.57	—	0.10
23:43:0118001:2398	1.181	487876.30	1376523.79	—	0.10
23:43:0118001:2398	1.182	487879.27	1376504.01	—	0.10
23:43:0118001:2398	1.183	487882.23	1376484.23	—	0.10
23:43:0118001:2398	1.184	487885.20	1376464.45	—	0.10

Начальник отдела		<u>С. П. Черечеча</u>
полное наименование должности	подпись	инициалы, фамилия

М.П.

КАДАСТРОВЫЙ ПЛАН ТЕРРИТОРИИ

Лист № 128	раздела 8	Всего листов раздела 8: 566	Всего разделов: 9	Всего листов: 2092
------------	-----------	-----------------------------	-------------------	--------------------

"14" января 2020 г. № 23/ИСХ/20-28715

Номер кадастрового квартала: 23:43:0118001

Кадастровый номер земельного участка	Номера точек	Координаты		Описание закрепления на местности	Средняя квадратическая погрешность определения координат характерных точек границ земельного участка, м
		X	Y		
1	2	3	4	5	6
23:43:0118001:2398	1.185	487841.25	1376457.86	—	0.10
23:43:0118001:2398	1.186	487868.03	1376340.53	—	0.10
23:43:0118001:2398	1.187	487902.99	1376345.77	—	0.10
23:43:0118001:2398	1.188	487906.29	1376323.80	—	0.10
23:43:0118001:2398	1.189	487917.68	1376328.74	—	0.10
23:43:0118001:2398	1.190	487912.85	1376360.89	—	0.10
23:43:0118001:2398	1.191	487931.74	1376367.83	—	0.10
23:43:0118001:2398	1.192	487935.72	1376356.84	Закрепление отсутствует	0.10
23:43:0118001:2398	1.193	488007.42	1376383.40	Закрепление отсутствует	0.10
23:43:0118001:2398	1.194	488009.34	1376378.41	Закрепление отсутствует	0.10
23:43:0118001:2398	1.1	488157.19	1376442.15	Закрепление отсутствует	0.10
23:43:0118001:2398	2.1	487947.80	1376597.42	Закрепление отсутствует	0.10
23:43:0118001:2398	2.2	487937.71	1376603.28	Закрепление отсутствует	0.10
23:43:0118001:2398	2.3	487928.52	1376609.44	Закрепление отсутствует	0.10
23:43:0118001:2398	2.4	487918.12	1376617.34	Закрепление отсутствует	0.10
23:43:0118001:2398	2.5	487908.85	1376625.22	Закрепление отсутствует	0.10
23:43:0118001:2398	2.6	487901.79	1376631.88	Закрепление отсутствует	0.10
23:43:0118001:2398	2.7	487895.04	1376638.94	Закрепление отсутствует	0.10
23:43:0118001:2398	2.8	487888.51	1376646.44	Закрепление отсутствует	0.10
23:43:0118001:2398	2.9	487879.55	1376657.94	Закрепление отсутствует	0.10
23:43:0118001:2398	2.10	487874.29	1376665.61	Закрепление отсутствует	0.10
23:43:0118001:2398	2.11	487867.72	1376661.68	Закрепление отсутствует	0.10
23:43:0118001:2398	2.12	487874.02	1376619.71	Закрепление отсутствует	0.10
23:43:0118001:2398	2.13	487878.25	1376591.47	Закрепление отсутствует	0.10
23:43:0118001:2398	2.14	487882.77	1376561.35	Закрепление отсутствует	0.10
23:43:0118001:2398	2.15	487890.59	1376555.85	Закрепление отсутствует	0.10
23:43:0118001:2398	2.16	487896.80	1376551.48	Закрепление отсутствует	0.10
23:43:0118001:2398	2.17	487925.49	1376557.11	Закрепление отсутствует	0.10
23:43:0118001:2398	2.18	487954.26	1376562.77	Закрепление отсутствует	0.10
23:43:0118001:2398	2.19	487996.71	1376571.11	Закрепление отсутствует	0.10

Начальник отдела		<u>С. П. Черечеча</u>
полное наименование должности	подпись	инициалы, фамилия

М.П.

КАДАСТРОВЫЙ ПЛАН ТЕРРИТОРИИ

Лист № 129	раздела 8	Всего листов раздела 8: 566	Всего разделов: 9	Всего листов: 2092
------------	-----------	-----------------------------	-------------------	--------------------

"14" января 2020 г. № 23/ИСХ/20-28715

Номер кадастрового квартала: 23:43:0118001

Кадастровый номер земельного участка	Номера точек	Координаты		Описание закрепления на местности	Средняя квадратическая погрешность определения координат характерных точек границ земельного участка, м
		X	Y		
1	2	3	4	5	6
23:43:0118001:2398	2.20	487998.37	1376577.37	Закрепление отсутствует	0.10
23:43:0118001:2398	2.21	487990.04	1376579.63	Закрепление отсутствует	0.10
23:43:0118001:2398	2.22	487980.78	1376582.59	Закрепление отсутствует	0.10
23:43:0118001:2398	2.23	487965.16	1376588.84	Закрепление отсутствует	0.10
23:43:0118001:2398	2.24	487958.76	1376591.67	Закрепление отсутствует	0.10
23:43:0118001:2398	2.1	487947.80	1376597.42	Закрепление отсутствует	0.10
23:43:0118001:2398	3.1	488073.46	1376586.19	Закрепление отсутствует	0.10
23:43:0118001:2398	3.2	488096.68	1376590.75	Закрепление отсутствует	0.10
23:43:0118001:2398	3.3	488121.12	1376595.55	Закрепление отсутствует	0.10
23:43:0118001:2398	3.4	488102.32	1376638.22	Закрепление отсутствует	0.10
23:43:0118001:2398	3.5	488085.35	1376676.74	Закрепление отсутствует	0.10
23:43:0118001:2398	3.6	488067.70	1376674.04	Закрепление отсутствует	0.10
23:43:0118001:2398	3.7	488058.38	1376672.73	Закрепление отсутствует	0.10
23:43:0118001:2398	3.8	488048.01	1376672.48	Закрепление отсутствует	0.10
23:43:0118001:2398	3.9	488038.45	1376673	Закрепление отсутствует	0.10
23:43:0118001:2398	3.10	488028.36	1376674.53	Закрепление отсутствует	0.10
23:43:0118001:2398	3.11	488018.72	1376676.85	Закрепление отсутствует	0.10
23:43:0118001:2398	3.12	488009.43	1376680.13	Закрепление отсутствует	0.10
23:43:0118001:2398	3.13	488000.43	1376684.12	Закрепление отсутствует	0.10
23:43:0118001:2398	3.14	487991.83	1376689.09	Закрепление отсутствует	0.10
23:43:0118001:2398	3.15	487983.85	1376694.61	Закрепление отсутствует	0.10
23:43:0118001:2398	3.16	487976.17	1376701.10	Закрепление отсутствует	0.10
23:43:0118001:2398	3.17	487969.09	1376708.23	Закрепление отсутствует	0.10
23:43:0118001:2398	3.18	487962.96	1376715.77	Закрепление отсутствует	0.10
23:43:0118001:2398	3.19	487957.23	1376724.19	Закрепление отсутствует	0.10
23:43:0118001:2398	3.20	487952.52	1376732.88	Закрепление отсутствует	0.10
23:43:0118001:2398	3.21	487948.59	1376741.89	Закрепление отсутствует	0.10
23:43:0118001:2398	3.22	487945.66	1376750.82	Закрепление отсутствует	0.10
23:43:0118001:2398	3.23	487904.35	1376742.70	Закрепление отсутствует	0.10
23:43:0118001:2398	3.24	487857.73	1376733.54	Закрепление отсутствует	0.10
23:43:0118001:2398	3.25	487864.97	1376710.20	Закрепление отсутствует	0.10
23:43:0118001:2398	3.26	487874.76	1376688.46	Закрепление отсутствует	0.10

Начальник отдела		<u>С. П. Черечеча</u>
полное наименование должности	подпись	инициалы, фамилия

М.П.

КАДАСТРОВЫЙ ПЛАН ТЕРРИТОРИИ

Лист № 130	раздела 8	Всего листов раздела 8: 566	Всего разделов: 9	Всего листов: 2092
------------	-----------	-----------------------------	-------------------	--------------------

"14" января 2020 г. № 23/ИСХ/20-28715

Номер кадастрового квартала: 23:43:0118001

Кадастровый номер земельного участка	Номера точек	Координаты		Описание закрепления на местности	Средняя квадратическая погрешность определения координат характерных точек границ земельного участка, м
		X	Y		
1	2	3	4	5	6
23:43:0118001:2398	3.27	487887.11	1376668.05	Закрепление отсутствует	0.10
23:43:0118001:2398	3.28	487901.84	1376649.30	Закрепление отсутствует	0.10
23:43:0118001:2398	3.29	487918.72	1376632.45	Закрепление отсутствует	0.10
23:43:0118001:2398	3.30	487937.47	1376617.81	Закрепление отсутствует	0.10
23:43:0118001:2398	3.31	487957.95	1376605.48	Закрепление отсутствует	0.10
23:43:0118001:2398	3.32	487979.73	1376595.74	Закрепление отсутствует	0.10
23:43:0118001:2398	3.33	488002.52	1376588.70	Закрепление отсутствует	0.10
23:43:0118001:2398	3.34	488026.01	1376584.46	Закрепление отсутствует	0.10
23:43:0118001:2398	3.35	488049.83	1376583.55	Закрепление отсутствует	0.10
23:43:0118001:2398	3.36	488062.94	1376584.47	Закрепление отсутствует	0.10
23:43:0118001:2398	3.1	488073.46	1376586.19	Закрепление отсутствует	0.10
23:43:0118001:2398	4.1	488080.35	1376688.10	Закрепление отсутствует	0.10
23:43:0118001:2398	4.2	488067.63	1376717	Закрепление отсутствует	0.10
23:43:0118001:2398	4.3	488059.45	1376735.52	Закрепление отсутствует	0.10
23:43:0118001:2398	4.4	488051.34	1376734.35	Закрепление отсутствует	0.10
23:43:0118001:2398	4.5	488042.97	1376734.82	Закрепление отсутствует	0.10
23:43:0118001:2398	4.6	488035.26	1376736.56	Закрепление отсутствует	0.10
23:43:0118001:2398	4.7	488027.34	1376740.10	Закрепление отсутствует	0.10
23:43:0118001:2398	4.8	488018.70	1376746.11	Закрепление отсутствует	0.10
23:43:0118001:2398	4.9	488013.80	1376751.02	Закрепление отсутствует	0.10
23:43:0118001:2398	4.10	488009.44	1376757.49	Закрепление отсутствует	0.10
23:43:0118001:2398	4.11	488006.98	1376762.87	Закрепление отсутствует	0.10
23:43:0118001:2398	4.12	487987.10	1376758.96	Закрепление отсутствует	0.10
23:43:0118001:2398	4.13	487957.48	1376753.14	Закрепление отсутствует	0.10
23:43:0118001:2398	4.14	487961.92	1376741.11	Закрепление отсутствует	0.10
23:43:0118001:2398	4.15	487967.92	1376729.74	Закрепление отсутствует	0.10
23:43:0118001:2398	4.16	487975.12	1376719.70	Закрепление отсутствует	0.10
23:43:0118001:2398	4.17	487983.36	1376710.80	Закрепление отсутствует	0.10
23:43:0118001:2398	4.18	487993.36	1376702.54	Закрепление отсутствует	0.10
23:43:0118001:2398	4.19	488003.23	1376696.29	Закрепление отсутствует	0.10
23:43:0118001:2398	4.20	488014.58	1376691.12	Закрепление отсутствует	0.10
23:43:0118001:2398	4.21	488028.27	1376686.78	Закрепление отсутствует	0.10

Начальник отдела		<u>С. П. Черечеча</u>
полное наименование должности	подпись	инициалы, фамилия

М.П.

КАДАСТРОВЫЙ ПЛАН ТЕРРИТОРИИ

Лист № 131	раздела 8	Всего листов раздела 8: 566	Всего разделов: 9	Всего листов: 2092
------------	-----------	-----------------------------	-------------------	--------------------

"14" января 2020 г. № 23/ИСХ/20-28715

Номер кадастрового квартала: 23:43:0118001

Кадастровый номер земельного участка	Номера точек	Координаты		Описание закрепления на местности	Средняя квадратическая погрешность определения координат характерных точек границ земельного участка, м
		X	Y		
1	2	3	4	5	6
23:43:0118001:2398	4.22	488036.55	1376685.24	Закрепление отсутствует	0.10
23:43:0118001:2398	4.23	488054.26	1376684.42	Закрепление отсутствует	0.10
23:43:0118001:2398	4.1	488080.35	1376688.10	Закрепление отсутствует	0.10
23:43:0118001:2398	5.1	488011.69	1376806.46	Закрепление отсутствует	0.10
23:43:0118001:2398	5.2	488018.55	1376814.63	Закрепление отсутствует	0.10
23:43:0118001:2398	5.3	488025.78	1376819.72	Закрепление отсутствует	0.10
23:43:0118001:2398	5.4	488033.07	1376823.29	Закрепление отсутствует	0.10
23:43:0118001:2398	5.5	488029.67	1376843.25	Закрепление отсутствует	0.10
23:43:0118001:2398	5.6	488025.35	1376868.59	Закрепление отсутствует	0.10
23:43:0118001:2398	5.7	488014.66	1376865.91	Закрепление отсутствует	0.10
23:43:0118001:2398	5.8	488002.60	1376860.90	Закрепление отсутствует	0.10
23:43:0118001:2398	5.9	487993.98	1376855.81	Закрепление отсутствует	0.10
23:43:0118001:2398	5.10	487986.10	1376850.19	Закрепление отсутствует	0.10
23:43:0118001:2398	5.11	487977.56	1376842.14	Закрепление отсутствует	0.10
23:43:0118001:2398	5.12	487971.16	1376834.40	Закрепление отсутствует	0.10
23:43:0118001:2398	5.13	487965.24	1376825.34	Закрепление отсутствует	0.10
23:43:0118001:2398	5.14	487959.48	1376813.65	Закрепление отсутствует	0.10
23:43:0118001:2398	5.15	487956.46	1376804.04	Закрепление отсутствует	0.10
23:43:0118001:2398	5.16	487953.91	1376791.21	Закрепление отсутствует	0.10
23:43:0118001:2398	5.17	487953.52	1376779.18	Закрепление отсутствует	0.10
23:43:0118001:2398	5.18	487954.03	1376770.79	Закрепление отсутствует	0.10
23:43:0118001:2398	5.19	487983.65	1376776.61	Закрепление отсутствует	0.10
23:43:0118001:2398	5.20	488003.54	1376780.51	Закрепление отсутствует	0.10
23:43:0118001:2398	5.21	488003.90	1376786.13	Закрепление отсутствует	0.10
23:43:0118001:2398	5.22	488005.34	1376793.11	Закрепление отсутствует	0.10
23:43:0118001:2398	5.23	488007.97	1376800.10	Закрепление отсутствует	0.10
23:43:0118001:2398	5.1	488011.69	1376806.46	Закрепление отсутствует	0.10
23:43:0118001:2398	6.1	487961.61	1376841.63	Закрепление отсутствует	0.10
23:43:0118001:2398	6.2	487968.01	1376849.50	Закрепление отсутствует	0.10
23:43:0118001:2398	6.3	487974.79	1376856.11	Закрепление отсутствует	0.10
23:43:0118001:2398	6.4	487982.20	1376862.21	Закрепление отсутствует	0.10
23:43:0118001:2398	6.5	487990.38	1376867.70	Закрепление отсутствует	0.10

Начальник отдела		<u>С. П. Черечеча</u>
полное наименование должности	подпись	инициалы, фамилия

М.П.

КАДАСТРОВЫЙ ПЛАН ТЕРРИТОРИИ

Лист № 132	раздела 8	Всего листов раздела 8: 566	Всего разделов: 9	Всего листов: 2092
------------	-----------	-----------------------------	-------------------	--------------------

"14" января 2020 г. № 23/ИСХ/20-28715

Номер кадастрового квартала: 23:43:0118001

Кадастровый номер земельного участка	Номера точек	Координаты		Описание закрепления на местности	Средняя квадратическая погрешность определения координат характерных точек границ земельного участка, м
		X	Y		
1	2	3	4	5	6
23:43:0118001:2398	6.6	487998.87	1376872.42	Закрепление отсутствует	0.10
23:43:0118001:2398	6.7	488007.74	1376876.05	Закрепление отсутствует	0.10
23:43:0118001:2398	6.8	488016.51	1376878.93	Закрепление отсутствует	0.10
23:43:0118001:2398	6.9	488023.33	1376880.41	Закрепление отсутствует	0.10
23:43:0118001:2398	6.10	488016.61	1376919.82	Закрепление отсутствует	0.10
23:43:0118001:2398	6.11	488009.94	1376958.94	Закрепление отсутствует	0.10
23:43:0118001:2398	6.12	487984.55	1376953.95	Закрепление отсутствует	0.10
23:43:0118001:2398	6.13	487959.29	1376948.99	Закрепление отсутствует	0.10
23:43:0118001:2398	6.14	487952.78	1376947.53	Закрепление отсутствует	0.10
23:43:0118001:2398	6.15	487942.51	1376943.89	Закрепление отсутствует	0.10
23:43:0118001:2398	6.16	487935.17	1376940.20	Закрепление отсутствует	0.10
23:43:0118001:2398	6.17	487928.05	1376935.90	Закрепление отсутствует	0.10
23:43:0118001:2398	6.18	487916.23	1376925.71	Закрепление отсутствует	0.10
23:43:0118001:2398	6.19	487907.38	1376917.11	Закрепление отсутствует	0.10
23:43:0118001:2398	6.20	487899.63	1376908.54	Закрепление отсутствует	0.10
23:43:0118001:2398	6.21	487891.98	1376899.04	Закрепление отсутствует	0.10
23:43:0118001:2398	6.22	487887.54	1376892.75	Закрепление отсутствует	0.10
23:43:0118001:2398	6.23	487878.63	1376879.23	Закрепление отсутствует	0.10
23:43:0118001:2398	6.24	487870.93	1376863.90	Закрепление отсутствует	0.10
23:43:0118001:2398	6.25	487868.12	1376857.83	Закрепление отсутствует	0.10
23:43:0118001:2398	6.26	487863.81	1376846.91	Закрепление отсутствует	0.10
23:43:0118001:2398	6.27	487859.92	1376835.30	Закрепление отсутствует	0.10
23:43:0118001:2398	6.28	487857.10	1376824	Закрепление отсутствует	0.10
23:43:0118001:2398	6.29	487854.60	1376811.33	Закрепление отсутствует	0.10
23:43:0118001:2398	6.30	487853.21	1376800.46	Закрепление отсутствует	0.10
23:43:0118001:2398	6.31	487852.39	1376788.57	Закрепление отсутствует	0.10
23:43:0118001:2398	6.32	487852.19	1376776.62	Закрепление отсутствует	0.10
23:43:0118001:2398	6.33	487852.84	1376763.50	Закрепление отсутствует	0.10
23:43:0118001:2398	6.34	487854.29	1376751.19	Закрепление отсутствует	0.10
23:43:0118001:2398	6.35	487900.91	1376760.35	Закрепление отсутствует	0.10
23:43:0118001:2398	6.36	487942.21	1376768.46	Закрепление отсутствует	0.10
23:43:0118001:2398	6.37	487941.49	1376776.96	Закрепление отсутствует	0.10

Начальник отдела		<u>С. П. Черечеча</u>
полное наименование должности	подпись	инициалы, фамилия

М.П.

КАДАСТРОВЫЙ ПЛАН ТЕРРИТОРИИ

Лист № 133	раздела 8	Всего листов раздела 8: 566	Всего разделов: 9	Всего листов: 2092
------------	-----------	-----------------------------	-------------------	--------------------

"14" января 2020 г. № 23/ИСХ/20-28715

Номер кадастрового квартала: 23:43:0118001

Кадастровый номер земельного участка	Номера точек	Координаты		Описание закрепления на местности	Средняя квадратическая погрешность определения координат характерных точек границ земельного участка, м
		X	Y		
1	2	3	4	5	6
23:43:0118001:2398	6.38	487941.59	1376786.69	Закрепление отсутствует	0.10
23:43:0118001:2398	6.39	487942.51	1376796.17	Закрепление отсутствует	0.10
23:43:0118001:2398	6.40	487944.63	1376806.24	Закрепление отсутствует	0.10
23:43:0118001:2398	6.41	487947.29	1376815.75	Закрепление отсутствует	0.10
23:43:0118001:2398	6.42	487951.40	1376824.79	Закрепление отсутствует	0.10
23:43:0118001:2398	6.43	487955.83	1376833.50	Закрепление отсутствует	0.10
23:43:0118001:2398	6.1	487961.61	1376841.63	Закрепление отсутствует	0.10
23:43:0118001:2398	7.1	487855.54	1376858.86	Закрепление отсутствует	0.10
23:43:0118001:2398	7.2	487863.26	1376875.69	Закрепление отсутствует	0.10
23:43:0118001:2398	7.3	487867.26	1376883.14	Закрепление отсутствует	0.10
23:43:0118001:2398	7.4	487872.24	1376891.39	Закрепление отсутствует	0.10
23:43:0118001:2398	7.5	487877.58	1376899.55	Закрепление отсутствует	0.10
23:43:0118001:2398	7.6	487882.67	1376906.51	Закрепление отсутствует	0.10
23:43:0118001:2398	7.7	487889.67	1376915.40	Закрепление отсутствует	0.10
23:43:0118001:2398	7.8	487898.01	1376924.58	Закрепление отсутствует	0.10
23:43:0118001:2398	7.9	487907.77	1376934.21	Закрепление отсутствует	0.10
23:43:0118001:2398	7.10	487903.97	1376938.12	Закрепление отсутствует	0.10
23:43:0118001:2398	7.11	487854.83	1376928.47	Закрепление отсутствует	0.10
23:43:0118001:2398	7.12	487840.08	1376925.57	Закрепление отсутствует	0.10
23:43:0118001:2398	7.13	487834.39	1376916.81	Закрепление отсутствует	0.10
23:43:0118001:2398	7.14	487830.36	1376910.63	Закрепление отсутствует	0.10
23:43:0118001:2398	7.15	487833.31	1376891.01	Закрепление отсутствует	0.10
23:43:0118001:2398	7.16	487840.41	1376843.65	Закрепление отсутствует	0.10
23:43:0118001:2398	7.17	487849.21	1376840.99	Закрепление отсутствует	0.10
23:43:0118001:2398	7.1	487855.54	1376858.86	Закрепление отсутствует	0.10
23:43:0118001:2398	8.1	487949.05	1376959.19	Закрепление отсутствует	0.10
23:43:0118001:2398	8.2	487968.67	1376963.05	Закрепление отсутствует	0.10
23:43:0118001:2398	8.3	488007.92	1376970.76	Закрепление отсутствует	0.10
23:43:0118001:2398	8.4	488004.56	1376990.46	Закрепление отсутствует	0.10
23:43:0118001:2398	8.5	488001.21	1377010.16	Закрепление отсутствует	0.10
23:43:0118001:2398	8.6	487997.85	1377029.87	Закрепление отсутствует	0.10
23:43:0118001:2398	8.7	487994.49	1377049.57	Закрепление отсутствует	0.10

Начальник отдела		<u>С. П. Черечеча</u>
полное наименование должности	подпись	инициалы, фамилия

М.П.

КАДАСТРОВЫЙ ПЛАН ТЕРРИТОРИИ

Лист № 134	раздела 8	Всего листов раздела 8: 566	Всего разделов: 9	Всего листов: 2092
------------	-----------	-----------------------------	-------------------	--------------------

"14" января 2020 г. № 23/ИСХ/20-28715

Номер кадастрового квартала: 23:43:0118001

Кадастровый номер земельного участка	Номера точек	Координаты		Описание закрепления на местности	Средняя квадратическая погрешность определения координат характерных точек границ земельного участка, м
		X	Y		
1	2	3	4	5	6
23:43:0118001:2398	8.8	487955.23	1377041.85	Закрепление отсутствует	0.10
23:43:0118001:2398	8.9	487935.61	1377038	Закрепление отсутствует	0.10
23:43:0118001:2398	8.10	487915.98	1377034.14	Закрепление отсутствует	0.10
23:43:0118001:2398	8.11	487896.36	1377030.29	Закрепление отсутствует	0.10
23:43:0118001:2398	8.12	487876.73	1377026.43	Закрепление отсутствует	0.10
23:43:0118001:2398	8.13	487857.10	1377022.57	Закрепление отсутствует	0.10
23:43:0118001:2398	8.14	487837.48	1377018.72	Закрепление отсутствует	0.10
23:43:0118001:2398	8.15	487814.81	1377014.27	Закрепление отсутствует	0.10
23:43:0118001:2398	8.16	487820.75	1376974.71	Закрепление отсутствует	0.10
23:43:0118001:2398	8.17	487826.68	1376935.15	Закрепление отсутствует	0.10
23:43:0118001:2398	8.18	487850.92	1376939.91	Закрепление отсутствует	0.10
23:43:0118001:2398	8.19	487870.54	1376943.77	Закрепление отсутствует	0.10
23:43:0118001:2398	8.20	487890.17	1376947.63	Закрепление отсутствует	0.10
23:43:0118001:2398	8.21	487909.79	1376951.48	Закрепление отсутствует	0.10
23:43:0118001:2398	8.22	487929.42	1376955.34	Закрепление отсутствует	0.10
23:43:0118001:2398	8.1	487949.05	1376959.19	Закрепление отсутствует	0.10
23:43:0118001:2398	9.1	488162.25	1377001.08	Закрепление отсутствует	0.10
23:43:0118001:2398	9.2	488181.88	1377004.94	Закрепление отсутствует	0.10
23:43:0118001:2398	9.3	488221.09	1377012.65	Закрепление отсутствует	0.10
23:43:0118001:2398	9.4	488217.73	1377032.35	Закрепление отсутствует	0.10
23:43:0118001:2398	9.5	488214.38	1377052.05	Закрепление отсутствует	0.10
23:43:0118001:2398	9.6	488211.02	1377071.75	Закрепление отсутствует	0.10
23:43:0118001:2398	9.7	488207.66	1377091.45	Закрепление отсутствует	0.10
23:43:0118001:2398	9.8	488168.44	1377083.74	Закрепление отсутствует	0.10
23:43:0118001:2398	9.9	488148.81	1377079.89	Закрепление отсутствует	0.10
23:43:0118001:2398	9.10	488129.19	1377076.03	Закрепление отсутствует	0.10
23:43:0118001:2398	9.11	488109.56	1377072.18	Закрепление отсутствует	0.10
23:43:0118001:2398	9.12	488089.93	1377068.32	Закрепление отсутствует	0.10
23:43:0118001:2398	9.13	488070.31	1377064.46	Закрепление отсутствует	0.10
23:43:0118001:2398	9.14	488050.68	1377060.61	Закрепление отсутствует	0.10
23:43:0118001:2398	9.15	488012.15	1377053.04	Закрепление отсутствует	0.10
23:43:0118001:2398	9.16	488015.51	1377033.34	Закрепление отсутствует	0.10

Начальник отдела		<u>С. П. Черечеча</u>
полное наименование должности	подпись	инициалы, фамилия

М.П.

КАДАСТРОВЫЙ ПЛАН ТЕРРИТОРИИ

Лист № 135	раздела 8	Всего листов раздела 8: 566	Всего разделов: 9	Всего листов: 2092
------------	-----------	-----------------------------	-------------------	--------------------

"14" января 2020 г. № 23/ИСХ/20-28715

Номер кадастрового квартала: 23:43:0118001

Кадастровый номер земельного участка	Номера точек	Координаты		Описание закрепления на местности	Средняя квадратическая погрешность определения координат характерных точек границ земельного участка, м
		X	Y		
1	2	3	4	5	6
23:43:0118001:2398	9.17	488018.87	1377013.63	Закрепление отсутствует	0.10
23:43:0118001:2398	9.18	488021.73	1376996.84	Закрепление отсутствует	0.10
23:43:0118001:2398	9.19	488025.59	1376974.23	Закрепление отсутствует	0.10
23:43:0118001:2398	9.20	488064.12	1376981.80	Закрепление отсутствует	0.10
23:43:0118001:2398	9.21	488083.75	1376985.66	Закрепление отсутствует	0.10
23:43:0118001:2398	9.22	488103.37	1376989.52	Закрепление отсутствует	0.10
23:43:0118001:2398	9.23	488123	1376993.37	Закрепление отсутствует	0.10
23:43:0118001:2398	9.24	488142.62	1376997.23	Закрепление отсутствует	0.10
23:43:0118001:2398	9.1	488162.25	1377001.08	Закрепление отсутствует	0.10
23:43:0118001:2398	10.1	488177.66	1376910.73	Закрепление отсутствует	0.10
23:43:0118001:2398	10.2	488197.28	1376914.59	Закрепление отсутствует	0.10
23:43:0118001:2398	10.3	488236.50	1376922.30	Закрепление отсутствует	0.10
23:43:0118001:2398	10.4	488233.15	1376941.93	Закрепление отсутствует	0.10
23:43:0118001:2398	10.5	488229.81	1376961.56	Закрепление отсутствует	0.10
23:43:0118001:2398	10.6	488226.46	1376981.19	Закрепление отсутствует	0.10
23:43:0118001:2398	10.7	488223.11	1377000.82	Закрепление отсутствует	0.10
23:43:0118001:2398	10.8	488183.89	1376993.12	Закрепление отсутствует	0.10
23:43:0118001:2398	10.9	488164.27	1376989.26	Закрепление отсутствует	0.10
23:43:0118001:2398	10.10	488144.64	1376985.41	Закрепление отсутствует	0.10
23:43:0118001:2398	10.11	488125.01	1376981.55	Закрепление отсутствует	0.10
23:43:0118001:2398	10.12	488105.39	1376977.69	Закрепление отсутствует	0.10
23:43:0118001:2398	10.13	488085.76	1376973.84	Закрепление отсутствует	0.10
23:43:0118001:2398	10.14	488066.14	1376969.98	Закрепление отсутствует	0.10
23:43:0118001:2398	10.15	488027.60	1376962.41	Закрепление отсутствует	0.10
23:43:0118001:2398	10.16	488030.95	1376942.78	Закрепление отсутствует	0.10
23:43:0118001:2398	10.17	488034.30	1376923.15	Закрепление отсутствует	0.10
23:43:0118001:2398	10.18	488037.65	1376903.52	Закрепление отсутствует	0.10
23:43:0118001:2398	10.19	488040.99	1376883.88	Закрепление отсутствует	0.10
23:43:0118001:2398	10.20	488079.53	1376891.45	Закрепление отсутствует	0.10
23:43:0118001:2398	10.21	488099.15	1376895.31	Закрепление отсутствует	0.10
23:43:0118001:2398	10.22	488118.78	1376899.17	Закрепление отсутствует	0.10
23:43:0118001:2398	10.23	488138.41	1376903.02	Закрепление отсутствует	0.10

Начальник отдела		<u>С. П. Черечеча</u>
полное наименование должности	подпись	инициалы, фамилия

М.П.

КАДАСТРОВЫЙ ПЛАН ТЕРРИТОРИИ

Лист № 136	раздела 8	Всего листов раздела 8: 566	Всего разделов: 9	Всего листов: 2092
------------	-----------	-----------------------------	-------------------	--------------------

"14" января 2020 г. № 23/ИСХ/20-28715

Номер кадастрового квартала: 23:43:0118001

Кадастровый номер земельного участка	Номера точек	Координаты		Описание закрепления на местности	Средняя квадратическая погрешность определения координат характерных точек границ земельного участка, м
		X	Y		
1	2	3	4	5	6
23:43:0118001:2398	10.24	488158.03	1376906.88	Закрепление отсутствует	0.10
23:43:0118001:2398	10.1	488177.66	1376910.73	Закрепление отсутствует	0.10
23:43:0118001:2398	11.1	488386.10	1376951.69	Закрепление отсутствует	0.10
23:43:0118001:2398	11.2	488372.71	1377030.22	Закрепление отсутствует	0.10
23:43:0118001:2398	11.3	488234.89	1377003.14	Закрепление отсутствует	0.10
23:43:0118001:2398	11.4	488248.28	1376924.61	Закрепление отсутствует	0.10
23:43:0118001:2398	11.1	488386.10	1376951.69	Закрепление отсутствует	0.10
23:43:0118001:2398	12.1	488331	1377034.24	Закрепление отсутствует	0.10
23:43:0118001:2398	12.2	488350.63	1377038.10	Закрепление отсутствует	0.10
23:43:0118001:2398	12.3	488370.70	1377042.04	Закрепление отсутствует	0.10
23:43:0118001:2398	12.4	488363.98	1377081.44	Закрепление отсутствует	0.10
23:43:0118001:2398	12.5	488357.26	1377120.84	Закрепление отсутствует	0.10
23:43:0118001:2398	12.6	488337.19	1377116.90	Закрепление отсутствует	0.10
23:43:0118001:2398	12.7	488317.56	1377113.04	Закрепление отсутствует	0.10
23:43:0118001:2398	12.8	488297.94	1377109.19	Закрепление отсутствует	0.10
23:43:0118001:2398	12.9	488278.31	1377105.33	Закрепление отсутствует	0.10
23:43:0118001:2398	12.10	488258.68	1377101.48	Закрепление отсутствует	0.10
23:43:0118001:2398	12.11	488219.43	1377093.77	Закрепление отсутствует	0.10
23:43:0118001:2398	12.12	488222.79	1377074.06	Закрепление отсутствует	0.10
23:43:0118001:2398	12.13	488226.15	1377054.36	Закрепление отсутствует	0.10
23:43:0118001:2398	12.14	488229.51	1377034.66	Закрепление отсутствует	0.10
23:43:0118001:2398	12.15	488232.87	1377014.96	Закрепление отсутствует	0.10
23:43:0118001:2398	12.16	488272.12	1377022.67	Закрепление отсутствует	0.10
23:43:0118001:2398	12.17	488291.75	1377026.53	Закрепление отсутствует	0.10
23:43:0118001:2398	12.18	488311.37	1377030.38	Закрепление отсутствует	0.10
23:43:0118001:2398	12.1	488331	1377034.24	Закрепление отсутствует	0.10
23:43:0118001:2398	13.1	488077.22	1376780.22	Временный межевой знак	0.10
23:43:0118001:2398	13.2	488077.13	1376782.56	Временный межевой знак	0.10
23:43:0118001:2398	13.3	488076.85	1376784.88	Временный межевой знак	0.10
23:43:0118001:2398	13.4	488076.37	1376787.17	Временный межевой знак	0.10
23:43:0118001:2398	13.5	488075.71	1376789.41	Временный межевой знак	0.10
23:43:0118001:2398	13.6	488074.86	1376791.58	Временный межевой знак	0.10

Начальник отдела		<u>С. П. Черечеча</u>
полное наименование должности	подпись	инициалы, фамилия

М.П.

КАДАСТРОВЫЙ ПЛАН ТЕРРИТОРИИ

Лист № 137	раздела 8	Всего листов раздела 8: 566	Всего разделов: 9	Всего листов: 2092
------------	-----------	-----------------------------	-------------------	--------------------

"14" января 2020 г. № 23/ИСХ/20-28715

Номер кадастрового квартала: 23:43:0118001

Кадастровый номер земельного участка	Номера точек	Координаты		Описание закрепления на местности	Средняя квадратическая погрешность определения координат характерных точек границ земельного участка, м
		X	Y		
1	2	3	4	5	6
23:43:0118001:2398	13.7	488073.83	1376793.68	Временный межевой знак	0.10
23:43:0118001:2398	13.8	488072.63	1376795.69	Временный межевой знак	0.10
23:43:0118001:2398	13.9	488071.26	1376797.58	Временный межевой знак	0.10
23:43:0118001:2398	13.10	488069.75	1376799.36	Временный межевой знак	0.10
23:43:0118001:2398	13.11	488068.08	1376801	Временный межевой знак	0.10
23:43:0118001:2398	13.12	488066.29	1376802.50	Временный межевой знак	0.10
23:43:0118001:2398	13.13	488064.38	1376803.84	Временный межевой знак	0.10
23:43:0118001:2398	13.14	488062.36	1376805.02	Временный межевой знак	0.10
23:43:0118001:2398	13.15	488060.25	1376806.02	Временный межевой знак	0.10
23:43:0118001:2398	13.16	488058.06	1376806.85	Временный межевой знак	0.10
23:43:0118001:2398	13.17	488055.81	1376807.49	Временный межевой знак	0.10
23:43:0118001:2398	13.18	488053.52	1376807.94	Временный межевой знак	0.10
23:43:0118001:2398	13.19	488051.20	1376808.19	Временный межевой знак	0.10
23:43:0118001:2398	13.20	488048.86	1376808.25	Временный межевой знак	0.10
23:43:0118001:2398	13.21	488046.53	1376808.12	Временный межевой знак	0.10
23:43:0118001:2398	13.22	488044.22	1376807.79	Временный межевой знак	0.10
23:43:0118001:2398	13.23	488041.94	1376807.26	Временный межевой знак	0.10
23:43:0118001:2398	13.24	488039.71	1376806.55	Временный межевой знак	0.10
23:43:0118001:2398	13.25	488037.55	1376805.66	Временный межевой знак	0.10
23:43:0118001:2398	13.26	488035.48	1376804.58	Временный межевой знак	0.10
23:43:0118001:2398	13.27	488033.50	1376803.34	Временный межевой знак	0.10
23:43:0118001:2398	13.28	488031.63	1376801.94	Временный межевой знак	0.10
23:43:0118001:2398	13.29	488029.89	1376800.38	Временный межевой знак	0.10
23:43:0118001:2398	13.30	488028.28	1376798.68	Временный межевой знак	0.10
23:43:0118001:2398	13.31	488026.82	1376796.86	Временный межевой знак	0.10
23:43:0118001:2398	13.32	488025.52	1376794.92	Временный межевой знак	0.10
23:43:0118001:2398	13.33	488024.38	1376792.88	Временный межевой знак	0.10
23:43:0118001:2398	13.34	488023.42	1376790.75	Временный межевой знак	0.10
23:43:0118001:2398	13.35	488022.64	1376788.54	Временный межевой знак	0.10
23:43:0118001:2398	13.36	488022.05	1376786.28	Временный межевой знак	0.10
23:43:0118001:2398	13.37	488021.65	1376783.98	Временный межевой знак	0.10
23:43:0118001:2398	13.38	488021.44	1376781.65	Временный межевой знак	0.10

Начальник отдела		<u>С. П. Черечеча</u>
полное наименование должности	подпись	инициалы, фамилия

М.П.

КАДАСТРОВЫЙ ПЛАН ТЕРРИТОРИИ

Лист № 138	раздела 8	Всего листов раздела 8: 566	Всего разделов: 9	Всего листов: 2092
------------	-----------	-----------------------------	-------------------	--------------------

"14" января 2020 г. № 23/ИСХ/20-28715

Номер кадастрового квартала: 23:43:0118001

Кадастровый номер земельного участка	Номера точек	Координаты		Описание закрепления на местности	Средняя квадратическая погрешность определения координат характерных точек границ земельного участка, м
		X	Y		
1	2	3	4	5	6
23:43:0118001:2398	13.39	488021.43	1376779.32	Временный межевой знак	0.10
23:43:0118001:2398	13.40	488021.62	1376776.99	Временный межевой знак	0.10
23:43:0118001:2398	13.41	488022	1376774.68	Временный межевой знак	0.10
23:43:0118001:2398	13.42	488022.57	1376772.41	Временный межевой знак	0.10
23:43:0118001:2398	13.43	488023.33	1376770.20	Временный межевой знак	0.10
23:43:0118001:2398	13.44	488024.27	1376768.06	Временный межевой знак	0.10
23:43:0118001:2398	13.45	488025.38	1376766.01	Временный межевой знак	0.10
23:43:0118001:2398	13.46	488026.67	1376764.06	Временный межевой знак	0.10
23:43:0118001:2398	13.47	488028.11	1376762.22	Временный межевой знак	0.10
23:43:0118001:2398	13.48	488029.70	1376760.51	Временный межевой знак	0.10
23:43:0118001:2398	13.49	488031.43	1376758.94	Временный межевой знак	0.10
23:43:0118001:2398	13.50	488033.28	1376757.52	Временный межевой знак	0.10
23:43:0118001:2398	13.51	488035.25	1376756.26	Временный межевой знак	0.10
23:43:0118001:2398	13.52	488037.32	1376755.16	Временный межевой знак	0.10
23:43:0118001:2398	13.53	488039.47	1376754.25	Временный межевой знак	0.10
23:43:0118001:2398	13.54	488041.69	1376753.52	Временный межевой знак	0.10
23:43:0118001:2398	13.55	488043.96	1376752.97	Временный межевой знак	0.10
23:43:0118001:2398	13.56	488046.27	1376752.62	Временный межевой знак	0.10
23:43:0118001:2398	13.57	488048.60	1376752.46	Временный межевой знак	0.10
23:43:0118001:2398	13.58	488050.94	1376752.50	Временный межевой знак	0.10
23:43:0118001:2398	13.59	488053.26	1376752.73	Временный межевой знак	0.10
23:43:0118001:2398	13.60	488055.56	1376753.16	Временный межевой знак	0.10
23:43:0118001:2398	13.61	488057.81	1376753.78	Временный межевой знак	0.10
23:43:0118001:2398	13.62	488060.01	1376754.58	Временный межевой знак	0.10
23:43:0118001:2398	13.63	488062.13	1376755.57	Временный межевой знак	0.10
23:43:0118001:2398	13.64	488064.16	1376756.73	Временный межевой знак	0.10
23:43:0118001:2398	13.65	488066.08	1376758.05	Временный межевой знак	0.10
23:43:0118001:2398	13.66	488067.89	1376759.53	Временный межевой знак	0.10
23:43:0118001:2398	13.67	488069.57	1376761.16	Временный межевой знак	0.10
23:43:0118001:2398	13.68	488071.10	1376762.92	Временный межевой знак	0.10
23:43:0118001:2398	13.69	488072.48	1376764.80	Временный межевой знак	0.10
23:43:0118001:2398	13.70	488073.70	1376766.80	Временный межевой знак	0.10

Начальник отдела		<u>С. П. Черечеча</u>
полное наименование должности	подпись	инициалы, фамилия

М.П.

КАДАСТРОВЫЙ ПЛАН ТЕРРИТОРИИ

Лист № 139	раздела 8	Всего листов раздела 8: 566	Всего разделов: 9	Всего листов: 2092
------------	-----------	-----------------------------	-------------------	--------------------

"14" января 2020 г. № 23/ИСХ/20-28715

Номер кадастрового квартала: 23:43:0118001

Кадастровый номер земельного участка	Номера точек	Координаты		Описание закрепления на местности	Средняя квадратическая погрешность определения координат характерных точек границ земельного участка, м
		X	Y		
1	2	3	4	5	6
23:43:0118001:2398	13.71	488074.75	1376768.89	Временный межевой знак	0.10
23:43:0118001:2398	13.72	488075.62	1376771.05	Временный межевой знак	0.10
23:43:0118001:2398	13.73	488076.31	1376773.29	Временный межевой знак	0.10
23:43:0118001:2398	13.74	488076.81	1376775.57	Временный межевой знак	0.10
23:43:0118001:2398	13.75	488077.11	1376777.89	Временный межевой знак	0.10
23:43:0118001:2398	13.1	488077.22	1376780.22	Временный межевой знак	0.10
23:43:0118001:2417	1.1	488391.08	1376814.90	—	0.10
23:43:0118001:2417	1.2	488387.22	1376837.57	—	0.10
23:43:0118001:2417	1.3	488369.48	1376834.09	—	0.10
23:43:0118001:2417	1.4	488373.35	1376811.41	—	0.10
23:43:0118001:2417	1.1	488391.08	1376814.90	—	0.10
23:43:0118001:2418	1.1	488408.84	1376818.38	—	0.10
23:43:0118001:2418	1.2	488404.97	1376841.06	—	0.10
23:43:0118001:2418	1.3	488387.22	1376837.57	—	0.10
23:43:0118001:2418	1.4	488391.08	1376814.90	—	0.10
23:43:0118001:2418	1.1	488408.84	1376818.38	—	0.10
23:43:0118001:2433	1.1	488027.34	1376740.10	Временный межевой знак	0.10
23:43:0118001:2433	1.2	488018.70	1376746.11	Временный межевой знак	0.10
23:43:0118001:2433	1.3	488017.39	1376747.43	Временный межевой знак	0.10
23:43:0118001:2433	1.4	488003.74	1376733.04	Временный межевой знак	0.10
23:43:0118001:2433	1.5	488007.21	1376729.41	Временный межевой знак	0.10
23:43:0118001:2433	1.6	488017.67	1376722.57	Временный межевой знак	0.10
23:43:0118001:2433	1.1	488027.34	1376740.10	Временный межевой знак	0.10
23:43:0118001:2440	1.1	488416.66	1376959.40	—	0.10
23:43:0118001:2440	1.2	488414.43	1376972.45	—	0.10
23:43:0118001:2440	1.3	488391.94	1376968.02	—	0.10
23:43:0118001:2440	1.4	488394.17	1376954.97	—	0.10
23:43:0118001:2440	1.1	488416.66	1376959.40	—	0.10

Начальник отдела		<u>С. П. Черечеча</u>
полное наименование должности	подпись	инициалы, фамилия

М.П.

КАДАСТРОВЫЙ ПЛАН ТЕРРИТОРИИ

Лист № 140	раздела 8	Всего листов раздела 8: 566	Всего разделов: 9	Всего листов: 2092
------------	-----------	-----------------------------	-------------------	--------------------

"14" января 2020 г. № 23/ИСХ/20-28715

Номер кадастрового квартала: 23:43:0118001

Кадастровый номер земельного участка	Номера точек	Координаты		Описание закрепления на местности	Средняя квадратическая погрешность определения координат характерных точек границ земельного участка, м
		X	Y		
1	2	3	4	5	6
23:43:0118001:2441	1.1	488418.89	1376946.34	—	0.10
23:43:0118001:2441	1.2	488416.66	1376959.40	—	0.10
23:43:0118001:2441	1.3	488394.17	1376954.97	—	0.10
23:43:0118001:2441	1.4	488396.40	1376941.91	—	0.10
23:43:0118001:2441	1.1	488418.89	1376946.34	—	0.10
23:43:0118001:2443	1.1	488478.72	1376666.47	Временный межевой знак	0.10
23:43:0118001:2443	1.2	488477.46	1376674.97	Временный межевой знак	0.10
23:43:0118001:2443	1.3	488443.15	1376668.02	Временный межевой знак	0.10
23:43:0118001:2443	1.4	488444.60	1376659.51	Временный межевой знак	0.10
23:43:0118001:2443	1.1	488478.72	1376666.47	Временный межевой знак	0.10
23:43:0118001:2444	1.1	488452.71	1376841.81	Временный межевой знак	0.10
23:43:0118001:2444	1.2	488451.46	1376850.21	Временный межевой знак	0.10
23:43:0118001:2444	1.3	488413.31	1376842.70	Временный межевой знак	0.10
23:43:0118001:2444	1.4	488414.74	1376834.32	Временный межевой знак	0.10
23:43:0118001:2444	1.1	488452.71	1376841.81	Временный межевой знак	0.10
23:43:0118001:2445	1.1	488476.21	1376683.42	Временный межевой знак	0.10
23:43:0118001:2445	1.2	488474.96	1376691.83	Временный межевой знак	0.10
23:43:0118001:2445	1.3	488440.28	1376684.82	Временный межевой знак	0.10
23:43:0118001:2445	1.4	488441.71	1376676.44	Временный межевой знак	0.10
23:43:0118001:2445	1.1	488476.21	1376683.42	Временный межевой знак	0.10
23:43:0118001:2446	1.1	488474.96	1376691.83	Временный межевой знак	0.10
23:43:0118001:2446	1.2	488473.72	1376700.21	Временный межевой знак	0.10
23:43:0118001:2446	1.3	488438.85	1376693.18	Временный межевой знак	0.10
23:43:0118001:2446	1.4	488440.28	1376684.82	Временный межевой знак	0.10
23:43:0118001:2446	1.1	488474.96	1376691.83	Временный межевой знак	0.10
23:43:0118001:2447	1.1	488473.72	1376700.21	Временный межевой знак	0.10
23:43:0118001:2447	1.2	488472.48	1376708.57	Временный межевой знак	0.10
23:43:0118001:2447	1.3	488437.43	1376701.47	Временный межевой знак	0.10
23:43:0118001:2447	1.4	488438.85	1376693.18	Временный межевой знак	0.10
23:43:0118001:2447	1.1	488473.72	1376700.21	Временный межевой знак	0.10

Начальник отдела		С. П. Черечеча
полное наименование должности	подпись	инициалы, фамилия

М.П.

КАДАСТРОВЫЙ ПЛАН ТЕРРИТОРИИ

Лист № 141	раздела 8	Всего листов раздела 8: 566	Всего разделов: 9	Всего листов: 2092
------------	-----------	-----------------------------	-------------------	--------------------

"14" января 2020 г. № 23/ИСХ/20-28715

Номер кадастрового квартала: 23:43:0118001

Кадастровый номер земельного участка	Номера точек	Координаты		Описание закрепления на местности	Средняя квадратическая погрешность определения координат характерных точек границ земельного участка, м
		X	Y		
1	2	3	4	5	6
23:43:0118001:2448	1.1	488472.48	1376708.57	Временный межевой знак	0.10
23:43:0118001:2448	1.2	488471.25	1376716.86	Временный межевой знак	0.10
23:43:0118001:2448	1.3	488436.02	1376709.72	Временный межевой знак	0.10
23:43:0118001:2448	1.4	488437.43	1376701.47	Временный межевой знак	0.10
23:43:0118001:2448	1.1	488472.48	1376708.57	Временный межевой знак	0.10
23:43:0118001:2453	1.1	488481.27	1376649.32	Временный межевой знак	0.10
23:43:0118001:2453	1.2	488480	1376657.88	Временный межевой знак	0.10
23:43:0118001:2453	1.3	488446.05	1376651.05	Временный межевой знак	0.10
23:43:0118001:2453	1.4	488447.52	1376642.44	Временный межевой знак	0.10
23:43:0118001:2453	1.1	488481.27	1376649.32	Временный межевой знак	0.10
23:43:0118001:2454	1.1	488480	1376657.88	Временный межевой знак	0.10
23:43:0118001:2454	1.2	488478.72	1376666.47	Временный межевой знак	0.10
23:43:0118001:2454	1.3	488444.60	1376659.51	Временный межевой знак	0.10
23:43:0118001:2454	1.4	488446.05	1376651.05	Временный межевой знак	0.10
23:43:0118001:2454	1.1	488480	1376657.88	Временный межевой знак	0.10
23:43:0118001:2455	1.1	488471.25	1376716.86	Временный межевой знак	0.10
23:43:0118001:2455	1.2	488470.02	1376725.11	Временный межевой знак	0.10
23:43:0118001:2455	1.3	488434.62	1376717.95	Временный межевой знак	0.10
23:43:0118001:2455	1.4	488436.02	1376709.72	Временный межевой знак	0.10
23:43:0118001:2455	1.1	488471.25	1376716.86	Временный межевой знак	0.10
23:43:0118001:2456	1.1	488470.02	1376725.11	Временный межевой знак	0.10
23:43:0118001:2456	1.2	488468.81	1376733.32	Временный межевой знак	0.10
23:43:0118001:2456	1.3	488433.22	1376726.13	Временный межевой знак	0.10
23:43:0118001:2456	1.4	488434.62	1376717.95	Временный межевой знак	0.10
23:43:0118001:2456	1.1	488470.02	1376725.11	Временный межевой знак	0.10
23:43:0118001:2457	1.1	488468.81	1376733.32	Временный межевой знак	0.10
23:43:0118001:2457	1.2	488467.59	1376741.50	Временный межевой знак	0.10
23:43:0118001:2457	1.3	488431.83	1376734.30	Временный межевой знак	0.10
23:43:0118001:2457	1.4	488433.22	1376726.13	Временный межевой знак	0.10
23:43:0118001:2457	1.1	488468.81	1376733.32	Временный межевой знак	0.10
23:43:0118001:2458	1.1	488456.45	1376816.59	Временный межевой знак	0.10
23:43:0118001:2458	1.2	488455.20	1376825	Временный межевой знак	0.10

Начальник отдела		<u>С. П. Черечеча</u>
полное наименование должности	подпись	инициалы, фамилия

М.П.

КАДАСТРОВЫЙ ПЛАН ТЕРРИТОРИИ

Лист № 142	раздела 8	Всего листов раздела 8: 566	Всего разделов: 9	Всего листов: 2092
------------	-----------	-----------------------------	-------------------	--------------------

"14" января 2020 г. № 23/ИСХ/20-28715

Номер кадастрового квартала: 23:43:0118001

Кадастровый номер земельного участка	Номера точек	Координаты		Описание закрепления на местности	Средняя квадратическая погрешность определения координат характерных точек границ земельного участка, м
		X	Y		
1	2	3	4	5	6
23:43:0118001:2458	1.3	488417.60	1376817.56	Временный межевой знак	0.10
23:43:0118001:2458	1.4	488419.03	1376809.19	Временный межевой знак	0.10
23:43:0118001:2458	1.1	488456.45	1376816.59	Временный межевой знак	0.10
23:43:0118001:2459	1.1	488455.20	1376825	Временный межевой знак	0.10
23:43:0118001:2459	1.2	488453.95	1376833.40	Временный межевой знак	0.10
23:43:0118001:2459	1.3	488416.17	1376825.94	Временный межевой знак	0.10
23:43:0118001:2459	1.4	488417.60	1376817.56	Временный межевой знак	0.10
23:43:0118001:2459	1.1	488455.20	1376825	Временный межевой знак	0.10
23:43:0118001:2460	1.1	488467.59	1376741.50	Временный межевой знак	0.10
23:43:0118001:2460	1.2	488466.37	1376749.71	Временный межевой знак	0.10
23:43:0118001:2460	1.3	488430.43	1376742.48	Временный межевой знак	0.10
23:43:0118001:2460	1.4	488431.83	1376734.30	Временный межевой знак	0.10
23:43:0118001:2460	1.1	488467.59	1376741.50	Временный межевой знак	0.10
23:43:0118001:2461	1.1	488453.95	1376833.40	Временный межевой знак	0.10
23:43:0118001:2461	1.2	488452.71	1376841.81	Временный межевой знак	0.10
23:43:0118001:2461	1.3	488414.74	1376834.32	Временный межевой знак	0.10
23:43:0118001:2461	1.4	488416.17	1376825.94	Временный межевой знак	0.10
23:43:0118001:2461	1.1	488453.95	1376833.40	Временный межевой знак	0.10
23:43:0118001:2462	1.1	488466.37	1376749.71	Временный межевой знак	0.10
23:43:0118001:2462	1.2	488465.14	1376758.02	Временный межевой знак	0.10
23:43:0118001:2462	1.3	488429.01	1376750.76	Временный межевой знак	0.10
23:43:0118001:2462	1.4	488430.43	1376742.48	Временный межевой знак	0.10
23:43:0118001:2462	1.1	488466.37	1376749.71	Временный межевой знак	0.10
23:43:0118001:2465	1.1	488462.69	1376774.54	Временный межевой знак	0.10
23:43:0118001:2465	1.2	488461.44	1376782.95	Временный межевой знак	0.10
23:43:0118001:2465	1.3	488424.76	1376775.64	Временный межевой знак	0.10
23:43:0118001:2465	1.4	488426.19	1376767.28	Временный межевой знак	0.10
23:43:0118001:2465	1.1	488462.69	1376774.54	Временный межевой знак	0.10
23:43:0118001:2466	1.1	488461.44	1376782.95	Временный межевой знак	0.10
23:43:0118001:2466	1.2	488460.19	1376791.36	Временный межевой знак	0.10
23:43:0118001:2466	1.3	488423.33	1376784.04	Временный межевой знак	0.10
23:43:0118001:2466	1.4	488424.76	1376775.64	Временный межевой знак	0.10

Начальник отдела		<u>С. П. Черечеча</u>
полное наименование должности	подпись	инициалы, фамилия

М.П.

КАДАСТРОВЫЙ ПЛАН ТЕРРИТОРИИ

Лист № 143	раздела 8	Всего листов раздела 8: 566	Всего разделов: 9	Всего листов: 2092
------------	-----------	-----------------------------	-------------------	--------------------

"14" января 2020 г. № 23/ИСХ/20-28715

Номер кадастрового квартала: 23:43:0118001

Кадастровый номер земельного участка	Номера точек	Координаты		Описание закрепления на местности	Средняя квадратическая погрешность определения координат характерных точек границ земельного участка, м
		X	Y		
1	2	3	4	5	6
23:43:0118001:2466	1.1	488461.44	1376782.95	Временный межевой знак	0.10
23:43:0118001:2467	1.1	488460.19	1376791.36	Временный межевой знак	0.10
23:43:0118001:2467	1.2	488458.95	1376799.77	Временный межевой знак	0.10
23:43:0118001:2467	1.3	488421.90	1376792.42	Временный межевой знак	0.10
23:43:0118001:2467	1.4	488423.33	1376784.04	Временный межевой знак	0.10
23:43:0118001:2467	1.1	488460.19	1376791.36	Временный межевой знак	0.10
23:43:0118001:2468	1.1	488458.95	1376799.77	Временный межевой знак	0.10
23:43:0118001:2468	1.2	488457.70	1376808.17	Временный межевой знак	0.10
23:43:0118001:2468	1.3	488420.47	1376800.80	Временный межевой знак	0.10
23:43:0118001:2468	1.4	488421.90	1376792.42	Временный межевой знак	0.10
23:43:0118001:2468	1.1	488458.95	1376799.77	Временный межевой знак	0.10
23:43:0118001:2469	1.1	488457.70	1376808.17	Временный межевой знак	0.10
23:43:0118001:2469	1.2	488456.45	1376816.59	Временный межевой знак	0.10
23:43:0118001:2469	1.3	488419.03	1376809.19	Временный межевой знак	0.10
23:43:0118001:2469	1.4	488420.47	1376800.80	Временный межевой знак	0.10
23:43:0118001:2469	1.1	488457.70	1376808.17	Временный межевой знак	0.10
23:43:0118001:2470	1.1	488477.46	1376674.97	Временный межевой знак	0.10
23:43:0118001:2470	1.2	488476.21	1376683.42	Временный межевой знак	0.10
23:43:0118001:2470	1.3	488441.71	1376676.44	Временный межевой знак	0.10
23:43:0118001:2470	1.4	488443.15	1376668.02	Временный межевой знак	0.10
23:43:0118001:2470	1.1	488477.46	1376674.97	Временный межевой знак	0.10
23:43:0118001:2471	1.1	488396.40	1376604.81	—	0.10
23:43:0118001:2471	1.2	488394.72	1376614.67	—	0.10
23:43:0118001:2471	1.3	488361.43	1376605.48	—	0.10
23:43:0118001:2471	1.4	488363.11	1376595.62	—	0.10
23:43:0118001:2471	1.1	488396.40	1376604.81	—	0.10
23:43:0118001:2472	1.1	488398.31	1376593.64	—	0.10
23:43:0118001:2472	1.2	488396.40	1376604.81	—	0.10
23:43:0118001:2472	1.3	488363.11	1376595.62	—	0.10

Начальник отдела		<u>С. П. Черечеча</u>
полное наименование должности	подпись	инициалы, фамилия

М.П.

КАДАСТРОВЫЙ ПЛАН ТЕРРИТОРИИ

Лист № 144	раздела 8	Всего листов раздела 8: 566	Всего разделов: 9	Всего листов: 2092
------------	-----------	-----------------------------	-------------------	--------------------

"14" января 2020 г. № 23/ИСХ/20-28715

Номер кадастрового квартала: 23:43:0118001

Кадастровый номер земельного участка	Номера точек	Координаты		Описание закрепления на местности	Средняя квадратическая погрешность определения координат характерных точек границ земельного участка, м
		X	Y		
1	2	3	4	5	6
23:43:0118001:2472	1.4	488363.43	1376593.72	—	0.10
23:43:0118001:2472	1.5	488365.41	1376582.10	—	0.10
23:43:0118001:2472	1.1	488398.31	1376593.64	—	0.10
23:43:0118001:2475	1.1	488360.27	1376442.18	—	0.10
23:43:0118001:2475	1.2	488344.13	1376478.79	—	0.10
23:43:0118001:2475	1.3	488340.47	1376477.17	—	0.10
23:43:0118001:2475	1.4	488322.17	1376469.09	—	0.10
23:43:0118001:2475	1.5	488338.32	1376432.50	—	0.10
23:43:0118001:2475	1.6	488356.61	1376440.57	—	0.10
23:43:0118001:2475	1.1	488360.27	1376442.18	—	0.10
23:43:0118001:2476	1.1	488374.92	1376448.64	—	0.10
23:43:0118001:2476	1.2	488358.77	1376485.25	—	0.10
23:43:0118001:2476	1.3	488344.13	1376478.79	—	0.10
23:43:0118001:2476	1.4	488360.27	1376442.18	—	0.10
23:43:0118001:2476	1.1	488374.92	1376448.64	—	0.10
23:43:0118001:2477	1.1	486762.52	1375557.94	—	0.10
23:43:0118001:2477	1.2	486688.58	1376061.83	—	0.10
23:43:0118001:2477	1.3	486286.20	1375893.60	—	0.10
23:43:0118001:2477	1.4	486299.05	1375764.26	—	0.10
23:43:0118001:2477	1.5	486313.09	1375670.23	—	0.10
23:43:0118001:2477	1.6	486318.48	1375634.05	—	0.10
23:43:0118001:2477	1.7	486341.58	1375555.92	—	0.10
23:43:0118001:2477	1.8	486377.33	1375566.17	—	0.10
23:43:0118001:2477	1.9	486519.68	1375620.08	—	0.10
23:43:0118001:2477	1.10	486539	1375570.72	—	0.10

Начальник отдела		<u>С. П. Черечеча</u>
полное наименование должности	подпись	инициалы, фамилия

М.П.

КАДАСТРОВЫЙ ПЛАН ТЕРРИТОРИИ

Лист № 145	раздела 8	Всего листов раздела 8: 566	Всего разделов: 9	Всего листов: 2092
------------	-----------	-----------------------------	-------------------	--------------------

"14" января 2020 г. № 23/ИСХ/20-28715

Номер кадастрового квартала: 23:43:0118001

Кадастровый номер земельного участка	Номера точек	Координаты		Описание закрепления на местности	Средняя квадратическая погрешность определения координат характерных точек границ земельного участка, м
		X	Y		
1	2	3	4	5	6
23:43:0118001:2477	1.11	486515.28	1375561.15	—	0.10
23:43:0118001:2477	1.12	486553.78	1375465.70	—	0.10
23:43:0118001:2477	1.13	486619.05	1375494.32	—	0.10
23:43:0118001:2477	1.14	486723.01	1375540.42	—	0.10
23:43:0118001:2477	1.15	486729.64	1375543.35	—	0.10
23:43:0118001:2477	1.1	486762.52	1375557.94	—	0.10
23:43:0118001:2478	1.1	486553.78	1375465.70	—	0.10
23:43:0118001:2478	1.2	486515.28	1375561.15	—	0.10
23:43:0118001:2478	1.3	486539	1375570.72	—	0.10
23:43:0118001:2478	1.4	486519.68	1375620.08	—	0.10
23:43:0118001:2478	1.5	486377.33	1375566.17	—	0.10
23:43:0118001:2478	1.6	486341.58	1375555.92	—	0.10
23:43:0118001:2478	1.7	486345.12	1375543.94	—	0.10
23:43:0118001:2478	1.8	486399.99	1375402.80	—	0.10
23:43:0118001:2478	1.9	486406.80	1375401.26	—	0.10
23:43:0118001:2478	1.1	486553.78	1375465.70	—	0.10
23:43:0118001:2523	1.1	488061.47	1376851.35	—	0.10
23:43:0118001:2523	1.2	488057.26	1376874.97	—	0.10
23:43:0118001:2523	1.3	488043.01	1376872.06	—	0.10
23:43:0118001:2523	1.4	488047.05	1376848.38	—	0.10
23:43:0118001:2523	1.1	488061.47	1376851.35	—	0.10
23:43:0118001:2524	1.1	488066.52	1376823.01	—	0.10
23:43:0118001:2524	1.2	488063.29	1376841.14	—	0.10
23:43:0118001:2524	1.3	488061.47	1376851.35	—	0.10
23:43:0118001:2524	1.4	488047.05	1376848.38	—	0.10

Начальник отдела		<u>С. П. Черечеча</u>
полное наименование должности	подпись	инициалы, фамилия

М.П.

КАДАСТРОВЫЙ ПЛАН ТЕРРИТОРИИ

Лист № 146	раздела 8	Всего листов раздела 8: 566	Всего разделов: 9	Всего листов: 2092
------------	-----------	-----------------------------	-------------------	--------------------

"14" января 2020 г. № 23/ИСХ/20-28715

Номер кадастрового квартала: 23:43:0118001

Кадастровый номер земельного участка	Номера точек	Координаты		Описание закрепления на местности	Средняя квадратическая погрешность определения координат характерных точек границ земельного участка, м
		X	Y		
1	2	3	4	5	6
23:43:0118001:2524	1.5	488050.81	1376826.33	—	0.10
23:43:0118001:2524	1.6	488057.39	1376825.68	—	0.10
23:43:0118001:2524	1.7	488063.85	1376824.09	—	0.10
23:43:0118001:2524	1.1	488066.52	1376823.01	—	0.10
23:43:0118001:2528	1.1	487964.36	1376157.83	—	0.10
23:43:0118001:2528	1.2	487956.29	1376176.13	—	0.10
23:43:0118001:2528	1.3	487937.98	1376168.06	—	0.10
23:43:0118001:2528	1.4	487946.05	1376149.76	—	0.10
23:43:0118001:2528	1.1	487964.36	1376157.83	—	0.10
23:43:0118001:2529	1.1	487972.43	1376139.53	—	0.10
23:43:0118001:2529	1.2	487964.36	1376157.83	—	0.10
23:43:0118001:2529	1.3	487946.05	1376149.76	—	0.10
23:43:0118001:2529	1.4	487954.12	1376131.46	—	0.10
23:43:0118001:2529	1.1	487972.43	1376139.53	—	0.10
23:43:0118001:2652	1.1	488385.29	1376564.71	—	0.10
23:43:0118001:2652	1.2	488381.38	1376587.70	—	0.10
23:43:0118001:2652	1.3	488365.41	1376582.10	—	0.10
23:43:0118001:2652	1.4	488369.56	1376557.78	—	0.10
23:43:0118001:2652	1.1	488385.29	1376564.71	—	0.10
23:43:0118001:2653	1.1	488401.99	1376572.06	—	0.10
23:43:0118001:2653	1.2	488398.31	1376593.64	—	0.10
23:43:0118001:2653	1.3	488381.38	1376587.70	—	0.10
23:43:0118001:2653	1.4	488385.29	1376564.71	—	0.10
23:43:0118001:2653	1.1	488401.99	1376572.06	—	0.10
23:43:0118001:2655	1.1	488448.82	1376868	Временный межевой знак	0.10
23:43:0118001:2655	1.2	488447.08	1376879.70	Временный межевой знак	0.10

Начальник отдела		<u>С. П. Черечеча</u>
полное наименование должности	подпись	инициалы, фамилия

М.П.

КАДАСТРОВЫЙ ПЛАН ТЕРРИТОРИИ

Лист № 147	раздела 8	Всего листов раздела 8: 566	Всего разделов: 9	Всего листов: 2092
------------	-----------	-----------------------------	-------------------	--------------------

"14" января 2020 г. № 23/ИСХ/20-28715

Номер кадастрового квартала: 23:43:0118001

Кадастровый номер земельного участка	Номера точек	Координаты		Описание закрепления на местности	Средняя квадратическая погрешность определения координат характерных точек границ земельного участка, м
		X	Y		
1	2	3	4	5	6
23:43:0118001:2655	1.3	488406.35	1376871.80	Временный межевой знак	0.10
23:43:0118001:2655	1.4	488408.11	1376860.12	Временный межевой знак	0.10
23:43:0118001:2655	1.1	488448.82	1376868	Временный межевой знак	0.10
23:43:0118001:2656	1.1	488447.08	1376879.70	Временный межевой знак	0.10
23:43:0118001:2656	1.2	488445.35	1376891.40	Временный межевой знак	0.10
23:43:0118001:2656	1.3	488404.60	1376883.47	Временный межевой знак	0.10
23:43:0118001:2656	1.4	488406.35	1376871.80	Временный межевой знак	0.10
23:43:0118001:2656	1.1	488447.08	1376879.70	Временный межевой знак	0.10
23:43:0118001:2657	1.1	488439.28	1376932.31	Временный межевой знак	0.10
23:43:0118001:2657	1.2	488436.68	1376949.83	Временный межевой знак	0.10
23:43:0118001:2657	1.3	488395.83	1376941.79	Временный межевой знак	0.10
23:43:0118001:2657	1.4	488398.46	1376924.30	Временный межевой знак	0.10
23:43:0118001:2657	1.1	488439.28	1376932.31	Временный межевой знак	0.10
23:43:0118001:2658	1.1	488443.62	1376903.08	Временный межевой знак	0.10
23:43:0118001:2658	1.2	488441.88	1376914.77	Временный межевой знак	0.10
23:43:0118001:2658	1.3	488401.09	1376906.80	Временный межевой знак	0.10
23:43:0118001:2658	1.4	488402.84	1376895.14	Временный межевой знак	0.10
23:43:0118001:2658	1.1	488443.62	1376903.08	Временный межевой знак	0.10
23:43:0118001:2659	1.1	488441.88	1376914.77	Временный межевой знак	0.10
23:43:0118001:2659	1.2	488439.28	1376932.31	Временный межевой знак	0.10
23:43:0118001:2659	1.3	488398.46	1376924.30	Временный межевой знак	0.10
23:43:0118001:2659	1.4	488401.09	1376906.80	Временный межевой знак	0.10
23:43:0118001:2659	1.1	488441.88	1376914.77	Временный межевой знак	0.10
23:43:0118001:2660	1.1	488445.35	1376891.40	Временный межевой знак	0.10
23:43:0118001:2660	1.2	488443.62	1376903.08	Временный межевой знак	0.10
23:43:0118001:2660	1.3	488402.84	1376895.14	Временный межевой знак	0.10
23:43:0118001:2660	1.4	488404.60	1376883.47	Временный межевой знак	0.10
23:43:0118001:2660	1.1	488445.35	1376891.40	Временный межевой знак	0.10
23:43:0118001:2664	1.1	487682.79	1378801.84	Закрепление отсутствует	0.10
23:43:0118001:2664	1.2	487671.37	1378846.18	Закрепление отсутствует	0.10
23:43:0118001:2664	1.3	487651.13	1378946.93	Закрепление отсутствует	0.10
23:43:0118001:2664	1.4	487420.18	1378935.17	Закрепление отсутствует	0.10

Начальник отдела		<u>С. П. Черечеча</u>
полное наименование должности	подпись	инициалы, фамилия

М.П.

КАДАСТРОВЫЙ ПЛАН ТЕРРИТОРИИ

Лист № 148	раздела 8	Всего листов раздела 8: 566	Всего разделов: 9	Всего листов: 2092
------------	-----------	-----------------------------	-------------------	--------------------

"14" января 2020 г. № 23/ИСХ/20-28715

Номер кадастрового квартала: 23:43:0118001

Кадастровый номер земельного участка	Номера точек	Координаты		Описание закрепления на местности	Средняя квадратическая погрешность определения координат характерных точек границ земельного участка, м
		X	Y		
1	2	3	4	5	6
23:43:0118001:2664	1.5	487274.05	1378927.55	Закрепление отсутствует	0.10
23:43:0118001:2664	1.6	487275.73	1378916.32	Закрепление отсутствует	0.10
23:43:0118001:2664	1.7	487290.50	1378817.41	Закрепление отсутствует	0.10
23:43:0118001:2664	1.8	487302.05	1378740.07	Закрепление отсутствует	0.10
23:43:0118001:2664	1.1	487682.79	1378801.84	Закрепление отсутствует	0.10
23:43:0118001:2668	1.1	488487.94	1376378.26	—	0.10
23:43:0118001:2668	1.2	488483.90	1376387.41	—	0.10
23:43:0118001:2668	1.3	488447.30	1376371.27	—	0.10
23:43:0118001:2668	1.4	488451.34	1376362.12	—	0.10
23:43:0118001:2668	1.1	488487.94	1376378.26	—	0.10
23:43:0118001:2669	1.1	488491.97	1376369.11	—	0.10
23:43:0118001:2669	1.2	488487.94	1376378.26	—	0.10
23:43:0118001:2669	1.3	488451.34	1376362.12	—	0.10
23:43:0118001:2669	1.4	488455.38	1376352.96	—	0.10
23:43:0118001:2669	1.5	488473.67	1376361.04	—	0.10
23:43:0118001:2669	1.1	488491.97	1376369.11	—	0.10
23:43:0118001:2716	1.1	488305.73	1377122.94	—	0.10
23:43:0118001:2716	1.2	488299.95	1377156.86	—	0.10
23:43:0118001:2716	1.3	488290.14	1377154.92	—	0.10
23:43:0118001:2716	1.4	488295.91	1377121.01	—	0.10
23:43:0118001:2716	1.1	488305.73	1377122.94	—	0.10
23:43:0118001:2717	1.1	488315.55	1377124.86	—	0.10
23:43:0118001:2717	1.2	488309.76	1377158.79	—	0.10
23:43:0118001:2717	1.3	488299.95	1377156.86	—	0.10
23:43:0118001:2717	1.4	488305.73	1377122.94	—	0.10
23:43:0118001:2717	1.1	488315.55	1377124.86	—	0.10

Начальник отдела		<u>С. П. Черечеча</u>
полное наименование должности	подпись	инициалы, фамилия

М.П.

КАДАСТРОВЫЙ ПЛАН ТЕРРИТОРИИ

Лист № 149	раздела 8	Всего листов раздела 8: 566	Всего разделов: 9	Всего листов: 2092
------------	-----------	-----------------------------	-------------------	--------------------

"14" января 2020 г. № 23/ИСХ/20-28715

Номер кадастрового квартала: 23:43:0118001

Кадастровый номер земельного участка	Номера точек	Координаты		Описание закрепления на местности	Средняя квадратическая погрешность определения координат характерных точек границ земельного участка, м
		X	Y		
1	2	3	4	5	6
23:43:0118001:2758	1.1	488311.37	1377030.38	—	0.10
23:43:0118001:2758	1.2	488291.75	1377026.53	—	0.10
23:43:0118001:2758	1.3	488272.12	1377022.67	—	0.10
23:43:0118001:2758	1.4	488268.76	1377042.37	—	0.10
23:43:0118001:2758	1.5	488229.51	1377034.66	—	0.10
23:43:0118001:2758	1.6	488226.15	1377054.36	—	0.10
23:43:0118001:2758	1.7	488222.79	1377074.06	—	0.10
23:43:0118001:2758	1.8	488262.04	1377081.77	—	0.10
23:43:0118001:2758	1.9	488258.68	1377101.48	—	0.10
23:43:0118001:2758	1.10	488278.31	1377105.33	—	0.10
23:43:0118001:2758	1.11	488297.94	1377109.19	—	0.10
23:43:0118001:2758	1.12	488304.65	1377069.79	—	0.10
23:43:0118001:2758	1.1	488311.37	1377030.38	—	0.10
23:43:0118001:2763	1.1	488188.33	1376213.31	—	0.10
23:43:0118001:2763	1.2	488180.26	1376231.61	—	0.10
23:43:0118001:2763	1.3	488161.95	1376223.54	—	0.10
23:43:0118001:2763	1.4	488170.03	1376205.24	—	0.10
23:43:0118001:2763	1.1	488188.33	1376213.31	—	0.10
23:43:0118001:2765	1.1	488060.89	1378979.76	—	—
23:43:0118001:2765	1.2	488061.34	1378992.19	—	—
23:43:0118001:2765	1.3	488016.72	1378984.97	—	—
23:43:0118001:2765	1.4	488045.95	1378992.83	—	—
23:43:0118001:2765	1.5	488076.76	1379000.82	—	—
23:43:0118001:2765	1.6	488106.99	1379013.90	—	—
23:43:0118001:2765	1.7	488128.29	1379025.67	—	—

Начальник отдела		<u>С. П. Черечеча</u>
полное наименование должности	подпись	инициалы, фамилия

М.П.

КАДАСТРОВЫЙ ПЛАН ТЕРРИТОРИИ

Лист № 150	раздела 8	Всего листов раздела 8: 566	Всего разделов: 9	Всего листов: 2092
------------	-----------	-----------------------------	-------------------	--------------------

"14" января 2020 г. № 23/ИСХ/20-28715

Номер кадастрового квартала: 23:43:0118001

Кадастровый номер земельного участка	Номера точек	Координаты		Описание закрепления на местности	Средняя квадратическая погрешность определения координат характерных точек границ земельного участка, м
		X	Y		
1	2	3	4	5	6
23:43:0118001:2765	1.8	488130.70	1379011	—	—
23:43:0118001:2765	1.9	488131.87	1379003.86	—	—
23:43:0118001:2765	1.10	488164.56	1378777.46	—	—
23:43:0118001:2765	1.11	488165.04	1378771.48	—	—
23:43:0118001:2765	1.12	488108.14	1378766.68	—	—
23:43:0118001:2765	1.13	488107.20	1378772.62	—	—
23:43:0118001:2765	1.14	488095.87	1378843.74	—	—
23:43:0118001:2765	1.15	488034.42	1378834.85	—	—
23:43:0118001:2765	1.16	488028.48	1378833.98	—	—
23:43:0118001:2765	1.17	487930.36	1378819.79	—	—
23:43:0118001:2765	1.18	487833.43	1378805.77	—	—
23:43:0118001:2765	1.19	487827.49	1378804.90	—	—
23:43:0118001:2765	1.20	487765.26	1378795.90	—	—
23:43:0118001:2765	1.21	487763.85	1378800	—	—
23:43:0118001:2765	1.22	487763.85	1378800.01	—	—
23:43:0118001:2765	1.23	487873.93	1378820.87	—	—
23:43:0118001:2765	1.24	487873.30	1378824.82	—	—
23:43:0118001:2765	1.25	487908.72	1378830.50	—	—
23:43:0118001:2765	1.26	487909.35	1378826.55	—	—
23:43:0118001:2765	1.27	488030.92	1378843.13	—	—
23:43:0118001:2765	1.28	488094.86	1378853.45	—	—
23:43:0118001:2765	1.29	488104.55	1378797.29	—	—
23:43:0118001:2765	1.30	488150.37	1378801.55	—	—
23:43:0118001:2765	1.31	488157.52	1378802.33	—	—
23:43:0118001:2765	1.32	488137.31	1378946.19	—	—

Начальник отдела		С. П. Черечеча
полное наименование должности	подпись	инициалы, фамилия

М.П.

КАДАСТРОВЫЙ ПЛАН ТЕРРИТОРИИ

Лист № 151	раздела 8	Всего листов раздела 8: 566	Всего разделов: 9	Всего листов: 2092
------------	-----------	-----------------------------	-------------------	--------------------

"14" января 2020 г. № 23/ИСХ/20-28715

Номер кадастрового квартала: 23:43:0118001

Кадастровый номер земельного участка	Номера точек	Координаты		Описание закрепления на местности	Средняя квадратическая погрешность определения координат характерных точек границ земельного участка, м
		X	Y		
1	2	3	4	5	6
23:43:0118001:2765	1.33	488130.80	1378945.33	—	—
23:43:0118001:2765	1.34	488124.04	1378996.61	—	—
23:43:0118001:2765	1.35	488104.81	1378991.10	—	—
23:43:0118001:2765	1.36	488094.95	1378988.29	—	—
23:43:0118001:2765	1.37	488080.42	1378984.17	—	—
23:43:0118001:2765	1.38	488077.05	1378983.40	—	—
23:43:0118001:2765	1.39	488060.98	1378979.91	—	—
23:43:0118001:2765	1.40	488060.99	1378979.78	—	—
23:43:0118001:2765	1.1	488060.89	1378979.76	—	—
23:43:0118001:2766	1.1	487832.37	1378949.85	—	—
23:43:0118001:2766	1.2	487768.20	1378948.36	—	—
23:43:0118001:2766	1.3	487770.39	1378903.98	—	—
23:43:0118001:2766	1.4	487767.99	1378903.83	—	—
23:43:0118001:2766	1.5	487766.36	1378935.79	—	—
23:43:0118001:2766	1.6	487761.95	1378940.04	—	—
23:43:0118001:2766	1.7	487761.32	1378950.07	—	—
23:43:0118001:2766	1.8	487768.42	1378964.70	—	—
23:43:0118001:2766	1.9	487775.23	1378970.58	—	—
23:43:0118001:2766	1.10	487932.36	1378978.60	—	—
23:43:0118001:2766	1.11	487971.76	1378980.15	—	—
23:43:0118001:2766	1.12	488002.13	1378983.01	—	—
23:43:0118001:2766	1.13	488005.12	1378983.29	—	—
23:43:0118001:2766	1.14	488011.11	1378983.85	—	—
23:43:0118001:2766	1.15	488013.29	1378972.01	—	—
23:43:0118001:2766	1.16	488013.43	1378971.22	—	—

Начальник отдела		С. П. Черечеча
полное наименование должности	подпись	инициалы, фамилия

М.П.

КАДАСТРОВЫЙ ПЛАН ТЕРРИТОРИИ

Лист № 152	раздела 8	Всего листов раздела 8: 566	Всего разделов: 9	Всего листов: 2092
------------	-----------	-----------------------------	-------------------	--------------------

"14" января 2020 г. № 23/ИСХ/20-28715

Номер кадастрового квартала: 23:43:0118001

Кадастровый номер земельного участка	Номера точек	Координаты		Описание закрепления на местности	Средняя квадратическая погрешность определения координат характерных точек границ земельного участка, м
		X	Y		
1	2	3	4	5	6
23:43:0118001:2766	1.17	488008.53	1378970.51	—	—
23:43:0118001:2766	1.18	488008.38	1378971.42	—	—
23:43:0118001:2766	1.19	487979.01	1378967.84	—	—
23:43:0118001:2766	1.20	487979.13	1378966.99	—	—
23:43:0118001:2766	1.21	487932.28	1378963.51	—	—
23:43:0118001:2766	1.22	487832.32	1378958.01	—	—
23:43:0118001:2766	1.23	487832.34	1378954.54	—	—
23:43:0118001:2766	1.24	487832.28	1378954.53	—	—
23:43:0118001:2766	1.1	487832.37	1378949.85	—	—
23:43:0118001:2767	1.1	488113.28	1378925.61	—	0.10
23:43:0118001:2767	1.2	488111.10	1378942.53	—	0.10
23:43:0118001:2767	1.3	488104.81	1378991.09	—	0.10
23:43:0118001:2767	1.4	488080.42	1378984.17	—	0.10
23:43:0118001:2767	1.5	488060.97	1378979.78	—	0.10
23:43:0118001:2767	1.6	488064.29	1378919.45	—	0.10
23:43:0118001:2767	1.7	488088.72	1378922.61	—	0.10
23:43:0118001:2767	1.1	488113.28	1378925.61	—	0.10
23:43:0118001:2768	1.1	488157.52	1378802.33	—	0.10
23:43:0118001:2768	1.2	488137.31	1378946.19	—	0.10
23:43:0118001:2768	1.3	488130.80	1378945.33	—	0.10
23:43:0118001:2768	1.4	488111.10	1378942.53	—	0.10
23:43:0118001:2768	1.5	488113.28	1378925.61	—	0.10
23:43:0118001:2768	1.6	488088.72	1378922.61	—	0.10
23:43:0118001:2768	1.7	488064.29	1378919.45	—	0.10
23:43:0118001:2768	1.8	488060.97	1378979.78	—	0.10

Начальник отдела		<u>С. П. Черечеча</u>
полное наименование должности	подпись	инициалы, фамилия

М.П.

КАДАСТРОВЫЙ ПЛАН ТЕРРИТОРИИ

Лист № 153	раздела 8	Всего листов раздела 8: 566	Всего разделов: 9	Всего листов: 2092
------------	-----------	-----------------------------	-------------------	--------------------

"14" января 2020 г. № 23/ИСХ/20-28715

Номер кадастрового квартала: 23:43:0118001

Кадастровый номер земельного участка	Номера точек	Координаты		Описание закрепления на местности	Средняя квадратическая погрешность определения координат характерных точек границ земельного участка, м
		X	Y		
1	2	3	4	5	6
23:43:0118001:2768	1.9	488040.22	1378975.09	—	0.10
23:43:0118001:2768	1.10	487989.53	1378967.77	—	0.10
23:43:0118001:2768	1.11	487963.44	1378965.83	—	0.10
23:43:0118001:2768	1.12	487981.57	1378836.40	—	0.10
23:43:0118001:2768	1.13	488030.92	1378843.13	—	0.10
23:43:0118001:2768	1.14	488094.86	1378853.45	—	0.10
23:43:0118001:2768	1.15	488104.55	1378797.29	—	0.10
23:43:0118001:2768	1.16	488150.37	1378801.55	—	0.10
23:43:0118001:2768	1.1	488157.52	1378802.33	—	0.10
23:43:0118001:2785	1.1	488326.96	1376582.20	—	0.10
23:43:0118001:2785	1.2	488330.36	1376562.20	—	0.10
23:43:0118001:2785	1.3	488333.79	1376542.03	—	0.10
23:43:0118001:2785	1.4	488342.74	1376545.97	—	0.10
23:43:0118001:2785	1.5	488335.89	1376585.02	—	0.10
23:43:0118001:2785	1.1	488326.96	1376582.20	—	0.10
23:43:0118001:2786	1.1	488351.74	1376549.93	—	0.10
23:43:0118001:2786	1.2	488345.26	1376587.98	—	0.10
23:43:0118001:2786	1.3	488335.89	1376585.02	—	0.10
23:43:0118001:2786	1.4	488342.74	1376545.97	—	0.10
23:43:0118001:2786	1.1	488351.74	1376549.93	—	0.10
23:43:0118001:2787	1.1	488320.29	1376622.47	—	0.10
23:43:0118001:2787	1.2	488323.82	1376600.66	—	0.10
23:43:0118001:2787	1.3	488326.96	1376582.20	—	0.10
23:43:0118001:2787	1.4	488335.76	1376584.98	—	0.10
23:43:0118001:2787	1.5	488329.56	1376624.29	—	0.10

Начальник отдела		<u>С. П. Черечеча</u>
полное наименование должности	подпись	инициалы, фамилия

М.П.

КАДАСТРОВЫЙ ПЛАН ТЕРРИТОРИИ

Лист № 154	раздела 8	Всего листов раздела 8: 566	Всего разделов: 9	Всего листов: 2092
------------	-----------	-----------------------------	-------------------	--------------------

"14" января 2020 г. № 23/ИСХ/20-28715

Номер кадастрового квартала: 23:43:0118001

Кадастровый номер земельного участка	Номера точек	Координаты		Описание закрепления на местности	Средняя квадратическая погрешность определения координат характерных точек границ земельного участка, м
		X	Y		
1	2	3	4	5	6
23:43:0118001:2787	1.1	488320.29	1376622.47	—	0.10
23:43:0118001:2788	1.1	488345.26	1376587.98	—	0.10
23:43:0118001:2788	1.2	488338.77	1376626.10	—	0.10
23:43:0118001:2788	1.3	488329.56	1376624.29	—	0.10
23:43:0118001:2788	1.4	488335.76	1376584.98	—	0.10
23:43:0118001:2788	1.1	488345.26	1376587.98	—	0.10
23:43:0118001:2789	1.1	488436.68	1376949.84	Штырь, арматура, стержень	0.10
23:43:0118001:2789	1.2	488418.89	1376946.34	Штырь, арматура, стержень	0.10
23:43:0118001:2789	1.3	488414.43	1376972.45	Штырь, арматура, стержень	0.10
23:43:0118001:2789	1.4	488432.79	1376976.07	Штырь, арматура, стержень	0.10
23:43:0118001:2789	1.1	488436.68	1376949.84	Штырь, арматура, стержень	0.10
23:43:0118001:2808	1.1	487989.60	1376807.91	—	0.10
23:43:0118001:2808	1.2	487995.24	1376817.80	—	0.10
23:43:0118001:2808	1.3	487971.16	1376834.40	—	0.10
23:43:0118001:2808	1.4	487965.24	1376825.34	—	0.10
23:43:0118001:2808	1.5	487962.28	1376819.34	—	0.10
23:43:0118001:2808	1.1	487989.60	1376807.91	—	0.10
23:43:0118001:2809	1.1	487985.63	1376796.62	—	0.10
23:43:0118001:2809	1.2	487989.60	1376807.91	—	0.10
23:43:0118001:2809	1.3	487962.28	1376819.34	—	0.10
23:43:0118001:2809	1.4	487959.48	1376813.65	—	0.10
23:43:0118001:2809	1.5	487956.46	1376804.04	—	0.10
23:43:0118001:2809	1.1	487985.63	1376796.62	—	0.10
23:43:0118001:2813	1.1	488385.60	1376667.82	—	0.10
23:43:0118001:2813	1.2	488382.31	1376686.97	—	0.10
23:43:0118001:2813	1.3	488362.15	1376683	—	0.10

Начальник отдела		С. П. Черечеча
полное наименование должности	подпись	инициалы, фамилия

М.П.

КАДАСТРОВЫЙ ПЛАН ТЕРРИТОРИИ

Лист № 155	раздела 8	Всего листов раздела 8: 566	Всего разделов: 9	Всего листов: 2092
------------	-----------	-----------------------------	-------------------	--------------------

"14" января 2020 г. № 23/ИСХ/20-28715

Номер кадастрового квартала: 23:43:0118001

Кадастровый номер земельного участка	Номера точек	Координаты		Описание закрепления на местности	Средняя квадратическая погрешность определения координат характерных точек границ земельного участка, м
		X	Y		
1	2	3	4	5	6
23:43:0118001:2813	1.4	488365.46	1376663.74	—	0.10
23:43:0118001:2813	1.1	488385.60	1376667.82	—	0.10
23:43:0118001:2814	1.1	488387.06	1376648.12	—	0.10
23:43:0118001:2814	1.2	488388.60	1376650.37	—	0.10
23:43:0118001:2814	1.3	488385.60	1376667.82	—	0.10
23:43:0118001:2814	1.4	488365.46	1376663.74	—	0.10
23:43:0118001:2814	1.5	488368.77	1376644.51	—	0.10
23:43:0118001:2814	1.1	488387.06	1376648.12	—	0.10
23:43:0118001:2861	1.1	488449.72	1376328.61	—	0.10
23:43:0118001:2861	1.2	488441.65	1376346.91	—	0.10
23:43:0118001:2861	1.3	488423.34	1376338.84	—	0.10
23:43:0118001:2861	1.4	488431.42	1376320.54	—	0.10
23:43:0118001:2861	1.1	488449.72	1376328.61	—	0.10
23:43:0118001:2862	1.1	488457.79	1376310.32	—	0.10
23:43:0118001:2862	1.2	488449.72	1376328.61	—	0.10
23:43:0118001:2862	1.3	488431.42	1376320.54	—	0.10
23:43:0118001:2862	1.4	488439.50	1376302.24	—	0.10
23:43:0118001:2862	1.1	488457.79	1376310.32	—	0.10
23:43:0118001:2870	1.1	487818.48	1376909.48	Столб(деревянный, бетонный, кирпичный)	0.10
23:43:0118001:2870	1.2	487816.99	1376919.40	Столб(деревянный, бетонный, кирпичный)	0.10
23:43:0118001:2870	1.3	487776.87	1376913.38	—	0.10
23:43:0118001:2870	1.4	487777.91	1376903.36	—	0.10
23:43:0118001:2870	1.1	487818.48	1376909.48	Столб(деревянный, бетонный, кирпичный)	0.10
23:43:0118001:2871	1.1	487819.96	1376899.62	Столб(деревянный, бетонный, кирпичный)	0.10
23:43:0118001:2871	1.2	487818.48	1376909.48	Столб(деревянный, бетонный, кирпичный)	0.10
23:43:0118001:2871	1.3	487777.91	1376903.36	—	0.10

Начальник отдела		С. П. Черечеча
полное наименование должности	подпись	инициалы, фамилия

М.П.

КАДАСТРОВЫЙ ПЛАН ТЕРРИТОРИИ

Лист № 156	раздела 8	Всего листов раздела 8: 566	Всего разделов: 9	Всего листов: 2092
------------	-----------	-----------------------------	-------------------	--------------------

"14" января 2020 г. № 23/ИСХ/20-28715

Номер кадастрового квартала: 23:43:0118001

Кадастровый номер земельного участка	Номера точек	Координаты		Описание закрепления на местности	Средняя квадратическая погрешность определения координат характерных точек границ земельного участка, м
		X	Y		
1	2	3	4	5	6
23:43:0118001:2871	1.4	487778.93	1376893.47	—	0.10
23:43:0118001:2871	1.1	487819.96	1376899.62	Столб(деревянный, бетонный, кирпичный)	0.10
23:43:0118001:2904	1.1	488286.67	1376628.08	—	0.10
23:43:0118001:2904	1.2	488283.40	1376647.18	—	0.10
23:43:0118001:2904	1.3	488263.30	1376643.69	—	0.10
23:43:0118001:2904	1.4	488266.62	1376624.14	—	0.10
23:43:0118001:2904	1.1	488286.67	1376628.08	—	0.10
23:43:0118001:2905	1.1	488281.72	1376656.96	—	0.10
23:43:0118001:2905	1.2	488280.07	1376666.61	—	0.10
23:43:0118001:2905	1.3	488240.34	1376659.73	—	0.10
23:43:0118001:2905	1.4	488241.99	1376650.06	—	0.10
23:43:0118001:2905	1.1	488281.72	1376656.96	—	0.10
23:43:0118001:2906	1.1	488283.40	1376647.18	—	0.10
23:43:0118001:2906	1.2	488281.72	1376656.96	—	0.10
23:43:0118001:2906	1.3	488241.99	1376650.06	—	0.10
23:43:0118001:2906	1.4	488243.65	1376640.28	—	0.10
23:43:0118001:2906	1.1	488283.40	1376647.18	—	0.10
23:43:0118001:2907	1.1	488266.62	1376624.14	—	0.10
23:43:0118001:2907	1.2	488263.30	1376643.69	—	0.10
23:43:0118001:2907	1.3	488243.65	1376640.28	—	0.10
23:43:0118001:2907	1.4	488247.06	1376620.29	—	0.10
23:43:0118001:2907	1.1	488266.62	1376624.14	—	0.10
23:43:0118001:2910	1.1	488019.27	1376904.21	Нет закрепления	0.10
23:43:0118001:2910	1.2	488016.61	1376919.82	Нет закрепления	0.10
23:43:0118001:2910	1.3	487994.21	1376915.41	Нет закрепления	0.10
23:43:0118001:2910	1.4	487989.71	1376914.47	Нет закрепления	0.10

Начальник отдела		С. П. Черечеча
полное наименование должности	подпись	инициалы, фамилия

М.П.

КАДАСТРОВЫЙ ПЛАН ТЕРРИТОРИИ

Лист № 157	раздела 8	Всего листов раздела 8: 566	Всего разделов: 9	Всего листов: 2092
------------	-----------	-----------------------------	-------------------	--------------------

"14" января 2020 г. № 23/ИСХ/20-28715

Номер кадастрового квартала: 23:43:0118001

Кадастровый номер земельного участка	Номера точек	Координаты		Описание закрепления на местности	Средняя квадратическая погрешность определения координат характерных точек границ земельного участка, м
		X	Y		
1	2	3	4	5	6
23:43:0118001:2910	1.5	487996.63	1376899.73	Нет закрепления	0.10
23:43:0118001:2910	1.1	488019.27	1376904.21	Нет закрепления	0.10
23:43:0118001:2911	1.1	488023.33	1376880.41	Нет закрепления	0.10
23:43:0118001:2911	1.2	488019.27	1376904.21	Нет закрепления	0.10
23:43:0118001:2911	1.3	487996.63	1376899.73	Нет закрепления	0.10
23:43:0118001:2911	1.4	488007.74	1376876.05	Нет закрепления	0.10
23:43:0118001:2911	1.5	488016.51	1376878.93	Нет закрепления	0.10
23:43:0118001:2911	1.1	488023.33	1376880.41	Нет закрепления	0.10
23:43:0118001:2912	1.1	485910.10	1378603.34	—	0.10
23:43:0118001:2912	1.2	485889.86	1378654.10	—	0.10
23:43:0118001:2912	1.3	485889	1378656.25	—	0.10
23:43:0118001:2912	1.4	485844	1378634.70	—	0.10
23:43:0118001:2912	1.5	485852.60	1378582.11	—	0.10
23:43:0118001:2912	1.1	485910.10	1378603.34	—	0.10
23:43:0118001:2938	1.1	488086.33	1376321.36	—	—
23:43:0118001:2938	1.2	488095.22	1376325.28	—	—
23:43:0118001:2938	1.3	488079.07	1376361.87	—	—
23:43:0118001:2938	1.4	488069.66	1376357.73	—	—
23:43:0118001:2938	1.1	488086.33	1376321.36	—	—
23:43:0118001:2939	1.1	488076.92	1376317.21	-	0.10
23:43:0118001:2939	1.2	488086.33	1376321.36	-	0.10
23:43:0118001:2939	1.3	488069.66	1376357.73	-	0.10
23:43:0118001:2939	1.4	488060.77	1376353.81	-	0.10
23:43:0118001:2939	1.1	488076.92	1376317.21	-	0.10
23:43:0118001:2940	1.1	488013.28	1376939.38	Столб(деревянный, бетонный, кирпичный)	0.10
23:43:0118001:2940	1.2	488009.94	1376958.94	Столб(деревянный, бетонный, кирпичный)	0.10
23:43:0118001:2940	1.3	487984.55	1376953.95	Столб(деревянный, бетонный, кирпичный)	0.10
23:43:0118001:2940	1.4	487989.37	1376934.70	Столб(деревянный, бетонный, кирпичный)	0.10
23:43:0118001:2940	1.1	488013.28	1376939.38	Столб(деревянный, бетонный, кирпичный)	0.10

Начальник отдела		<u>С. П. Черечеча</u>
полное наименование должности	подпись	инициалы, фамилия

М.П.

КАДАСТРОВЫЙ ПЛАН ТЕРРИТОРИИ

Лист № 158	раздела 8	Всего листов раздела 8: 566	Всего разделов: 9	Всего листов: 2092
------------	-----------	-----------------------------	-------------------	--------------------

"14" января 2020 г. № 23/ИСХ/20-28715

Номер кадастрового квартала: 23:43:0118001

Кадастровый номер земельного участка	Номера точек	Координаты		Описание закрепления на местности	Средняя квадратическая погрешность определения координат характерных точек границ земельного участка, м
		X	Y		
1	2	3	4	5	6
23:43:0118001:2941	1.1	488016.61	1376919.82	Столб(деревянный, бетонный, кирпичный)	0.10
23:43:0118001:2941	1.2	488013.28	1376939.38	Столб(деревянный, бетонный, кирпичный)	0.10
23:43:0118001:2941	1.3	487989.37	1376934.70	Столб(деревянный, бетонный, кирпичный)	0.10
23:43:0118001:2941	1.4	487994.21	1376915.41	Столб(деревянный, бетонный, кирпичный)	0.10
23:43:0118001:2941	1.1	488016.61	1376919.82	Столб(деревянный, бетонный, кирпичный)	0.10
23:43:0118001:2944	1.1	486282.23	1377303.41	—	—
23:43:0118001:2944	1.2	486264.01	1377380.53	—	—
23:43:0118001:2944	1.3	486391.10	1377404.31	—	—
23:43:0118001:2944	1.4	486361.65	1377559.38	—	—
23:43:0118001:2944	1.5	486781.56	1377628.87	—	—
23:43:0118001:2944	1.6	486811.88	1377429.24	—	—
23:43:0118001:2944	1.7	486705.80	1377412.93	—	—
23:43:0118001:2944	1.8	486661.01	1377368.47	—	—
23:43:0118001:2944	1.9	486661.41	1377365.87	—	—
23:43:0118001:2944	1.1	486282.23	1377303.41	—	—
23:43:0118001:2945	1.1	486512.24	1377599.51	—	0.10
23:43:0118001:2945	1.2	486501.25	1377657.57	—	0.10
23:43:0118001:2945	1.3	486497.33	1377656.83	—	0.10
23:43:0118001:2945	1.4	486434.54	1377644.89	—	0.10
23:43:0118001:2945	1.5	486445.40	1377588.45	—	0.10
23:43:0118001:2945	1.1	486512.24	1377599.51	—	0.10
23:43:0118001:2946	1.1	486524.02	1377601.46	—	—
23:43:0118001:2946	1.2	486512.24	1377599.50	—	—
23:43:0118001:2946	1.3	486501.25	1377657.57	—	—
23:43:0118001:2946	1.4	486497.33	1377656.83	—	—
23:43:0118001:2946	1.5	486434.54	1377644.90	—	—

Начальник отдела		С. П. Черечеча
полное наименование должности	подпись	инициалы, фамилия

М.П.

КАДАСТРОВЫЙ ПЛАН ТЕРРИТОРИИ

Лист № 159	раздела 8	Всего листов раздела 8: 566	Всего разделов: 9	Всего листов: 2092
------------	-----------	-----------------------------	-------------------	--------------------

"14" января 2020 г. № 23/ИСХ/20-28715

Номер кадастрового квартала: 23:43:0118001

Кадастровый номер земельного участка	Номера точек	Координаты		Описание закрепления на местности	Средняя квадратическая погрешность определения координат характерных точек границ земельного участка, м
		X	Y		
1	2	3	4	5	6
23:43:0118001:2946	1.6	486445.40	1377588.45	—	—
23:43:0118001:2946	1.7	486230.94	1377552.96	—	—
23:43:0118001:2946	1.8	486229.92	1377552.86	—	—
23:43:0118001:2946	1.9	486228.92	1377552.90	—	—
23:43:0118001:2946	1.10	486227.93	1377553.04	—	—
23:43:0118001:2946	1.11	486226.97	1377553.31	—	—
23:43:0118001:2946	1.12	486226.05	1377553.70	—	—
23:43:0118001:2946	1.13	486225.19	1377554.20	—	—
23:43:0118001:2946	1.14	486224.40	1377554.82	—	—
23:43:0118001:2946	1.15	486223.68	1377555.51	—	—
23:43:0118001:2946	1.16	486223.06	1377556.29	—	—
23:43:0118001:2946	1.17	486222.55	1377557.14	—	—
23:43:0118001:2946	1.18	486222.14	1377558.06	—	—
23:43:0118001:2946	1.19	486221.85	1377559.01	—	—
23:43:0118001:2946	1.20	486208.87	1377613.96	—	—
23:43:0118001:2946	1.21	486197.54	1377682.42	—	—
23:43:0118001:2946	1.22	486209.35	1377684.58	—	—
23:43:0118001:2946	1.23	486219.81	1377686.49	—	—
23:43:0118001:2946	1.24	486502.11	1377738.04	—	—
23:43:0118001:2946	1.25	486649.23	1377764.61	—	—
23:43:0118001:2946	1.26	486651.66	1377749.87	—	—
23:43:0118001:2946	1.27	486636	1377747	—	—
23:43:0118001:2946	1.28	486649	1377677	—	—
23:43:0118001:2946	1.29	486660	1377679	—	—
23:43:0118001:2946	1.30	486668.93	1377633.12	—	—

Начальник отдела		<u>С. П. Черечеча</u>
полное наименование должности	подпись	инициалы, фамилия

М.П.

КАДАСТРОВЫЙ ПЛАН ТЕРРИТОРИИ

Лист № 160	раздела 8	Всего листов раздела 8: 566	Всего разделов: 9	Всего листов: 2092
------------	-----------	-----------------------------	-------------------	--------------------

"14" января 2020 г. № 23/ИСХ/20-28715

Номер кадастрового квартала: 23:43:0118001

Кадастровый номер земельного участка	Номера точек	Координаты		Описание закрепления на местности	Средняя квадратическая погрешность определения координат характерных точек границ земельного участка, м
		X	Y		
1	2	3	4	5	6
23:43:0118001:2946	1.31	486653.34	1377630.54	—	—
23:43:0118001:2946	1.32	486645.77	1377669.57	—	—
23:43:0118001:2946	1.33	486515.92	1377644.98	—	—
23:43:0118001:2946	1.34	486516.96	1377639.11	—	—
23:43:0118001:2946	1.1	486524.02	1377601.46	—	—
23:43:0118001:2947	1.1	486960.63	1377657.26	—	0.10
23:43:0118001:2947	1.2	486957	1377680.87	—	0.10
23:43:0118001:2947	1.3	486671.26	1377631.14	—	0.10
23:43:0118001:2947	1.4	486672.11	1377625.97	—	0.10
23:43:0118001:2947	1.5	486512.24	1377599.51	—	0.10
23:43:0118001:2947	1.6	486445.40	1377588.45	—	0.10
23:43:0118001:2947	1.7	486230.94	1377552.96	—	0.10
23:43:0118001:2947	1.8	486229.92	1377552.86	—	0.10
23:43:0118001:2947	1.9	486228.92	1377552.89	—	0.10
23:43:0118001:2947	1.10	486227.93	1377553.04	—	0.10
23:43:0118001:2947	1.11	486226.97	1377553.31	—	0.10
23:43:0118001:2947	1.12	486226.05	1377553.70	—	0.10
23:43:0118001:2947	1.13	486225.19	1377554.20	—	0.10
23:43:0118001:2947	1.14	486224.40	1377554.81	—	0.10
23:43:0118001:2947	1.15	486223.68	1377555.51	—	0.10
23:43:0118001:2947	1.16	486223.06	1377556.29	—	0.10
23:43:0118001:2947	1.17	486222.55	1377557.14	—	0.10
23:43:0118001:2947	1.18	486222.14	1377558.06	—	0.10
23:43:0118001:2947	1.19	486221.85	1377559.01	—	0.10
23:43:0118001:2947	1.20	486228.99	1377528.77	—	0.10

Начальник отдела		<u>С. П. Черечеча</u>
полное наименование должности	подпись	инициалы, фамилия

М.П.

КАДАСТРОВЫЙ ПЛАН ТЕРРИТОРИИ

Лист № 161	раздела 8	Всего листов раздела 8: 566	Всего разделов: 9	Всего листов: 2092
------------	-----------	-----------------------------	-------------------	--------------------

"14" января 2020 г. № 23/ИСХ/20-28715

Номер кадастрового квартала: 23:43:0118001

Кадастровый номер земельного участка	Номера точек	Координаты		Описание закрепления на местности	Средняя квадратическая погрешность определения координат характерных точек границ земельного участка, м
		X	Y		
1	2	3	4	5	6
23:43:0118001:2947	1.21	486228.83	1377529.76	—	0.10
23:43:0118001:2947	1.22	486228.79	1377530.75	—	0.10
23:43:0118001:2947	1.23	486228.87	1377531.75	—	0.10
23:43:0118001:2947	1.24	486229.07	1377532.72	—	0.10
23:43:0118001:2947	1.25	486229.39	1377533.67	—	0.10
23:43:0118001:2947	1.26	486229.83	1377534.56	—	0.10
23:43:0118001:2947	1.27	486230.38	1377535.40	—	0.10
23:43:0118001:2947	1.28	486231.03	1377536.16	—	0.10
23:43:0118001:2947	1.29	486231.76	1377536.84	—	0.10
23:43:0118001:2947	1.30	486232.58	1377537.41	—	0.10
23:43:0118001:2947	1.31	486233.46	1377537.88	—	0.10
23:43:0118001:2947	1.32	486234.40	1377538.24	—	0.10
23:43:0118001:2947	1.33	486235.47	1377538.50	—	0.10
23:43:0118001:2947	1.34	486361.65	1377559.38	—	0.10
23:43:0118001:2947	1.35	486781.56	1377628.87	—	0.10
23:43:0118001:2947	1.36	486956.42	1377657.81	—	0.10
23:43:0118001:2947	1.37	486957.44	1377657.82	—	0.10
23:43:0118001:2947	1.38	486958.94	1377657.82	—	0.10
23:43:0118001:2947	1.39	486959.40	1377657.68	—	0.10
23:43:0118001:2947	1.40	486960.01	1377657.48	—	0.10
23:43:0118001:2947	1.1	486960.63	1377657.26	—	0.10
23:43:0118001:2949	1.1	487972.07	1376280.79	-	0.10
23:43:0118001:2949	1.2	487981.22	1376284.83	-	0.10
23:43:0118001:2949	1.3	487968.70	1376313.18	-	0.10
23:43:0118001:2949	1.4	487959.55	1376309.15	-	0.10
23:43:0118001:2949	1.1	487972.07	1376280.79	-	0.10

Начальник отдела		С. П. Черечеча
полное наименование должности	подпись	инициалы, фамилия

М.П.

КАДАСТРОВЫЙ ПЛАН ТЕРРИТОРИИ

Лист № 162	раздела 8	Всего листов раздела 8: 566	Всего разделов: 9	Всего листов: 2092
------------	-----------	-----------------------------	-------------------	--------------------

"14" января 2020 г. № 23/ИСХ/20-28715

Номер кадастрового квартала: 23:43:0118001

Кадастровый номер земельного участка	Номера точек	Координаты		Описание закрепления на местности	Средняя квадратическая погрешность определения координат характерных точек границ земельного участка, м
		X	Y		
1	2	3	4	5	6
23:43:0118001:2950	1.1	487999.52	1376292.90	-	0.10
23:43:0118001:2950	1.2	488008.66	1376296.94	-	0.10
23:43:0118001:2950	1.3	487996.15	1376325.29	-	0.10
23:43:0118001:2950	1.4	487987	1376321.25	-	0.10
23:43:0118001:2950	1.1	487999.52	1376292.90	-	0.10
23:43:0118001:2951	1.1	487990.37	1376288.87	-	0.10
23:43:0118001:2951	1.2	487999.52	1376292.90	-	0.10
23:43:0118001:2951	1.3	487987	1376321.25	-	0.10
23:43:0118001:2951	1.4	487977.85	1376317.22	-	0.10
23:43:0118001:2951	1.1	487990.37	1376288.87	-	0.10
23:43:0118001:2952	1.1	487981.22	1376284.83	-	0.10
23:43:0118001:2952	1.2	487990.37	1376288.87	-	0.10
23:43:0118001:2952	1.3	487977.85	1376317.22	-	0.10
23:43:0118001:2952	1.4	487968.70	1376313.18	-	0.10
23:43:0118001:2952	1.1	487981.22	1376284.83	-	0.10
23:43:0118001:2956	1.1	488465.14	1376758.02	Штырь, арматура, стержень	0.10
23:43:0118001:2956	1.2	488463.94	1376766.13	Штырь, арматура, стержень	0.10
23:43:0118001:2956	1.3	488462.69	1376774.54	Штырь, арматура, стержень	0.10
23:43:0118001:2956	1.4	488426.19	1376767.28	Штырь, арматура, стержень	0.10
23:43:0118001:2956	1.5	488427.62	1376758.90	Штырь, арматура, стержень	0.10
23:43:0118001:2956	1.6	488429.01	1376750.76	Штырь, арматура, стержень	0.10
23:43:0118001:2956	1.1	488465.14	1376758.02	Штырь, арматура, стержень	0.10
23:43:0118001:2957	1.1	488216.79	1376280.52	—	0.10
23:43:0118001:2957	1.2	488212.75	1376289.67	—	0.10
23:43:0118001:2957	1.3	488176.15	1376273.53	—	0.10
23:43:0118001:2957	1.4	488180.19	1376264.39	—	0.10
23:43:0118001:2957	1.1	488216.79	1376280.52	—	0.10
23:43:0118001:2958	1.1	488220.82	1376271.37	—	0.10
23:43:0118001:2958	1.2	488216.79	1376280.52	—	0.10
23:43:0118001:2958	1.3	488180.19	1376264.39	—	0.10

Начальник отдела		<u>С. П. Черечеча</u>
полное наименование должности	подпись	инициалы, фамилия

М.П.

КАДАСТРОВЫЙ ПЛАН ТЕРРИТОРИИ

Лист № 163	раздела 8	Всего листов раздела 8: 566	Всего разделов: 9	Всего листов: 2092
------------	-----------	-----------------------------	-------------------	--------------------

"14" января 2020 г. № 23/ИСХ/20-28715

Номер кадастрового квартала: 23:43:0118001

Кадастровый номер земельного участка	Номера точек	Координаты		Описание закрепления на местности	Средняя квадратическая погрешность определения координат характерных точек границ земельного участка, м
		X	Y		
1	2	3	4	5	6
23:43:0118001:2958	1.4	488184.23	1376255.23	—	0.10
23:43:0118001:2958	1.1	488220.82	1376271.37	—	0.10
23:43:0118001:2960	1.1	486688.58	1376061.83	—	0.10
23:43:0118001:2960	1.2	486664.38	1376225.88	—	0.10
23:43:0118001:2960	1.3	486460.69	1376198.78	—	0.10
23:43:0118001:2960	1.4	486472.56	1376026.43	—	0.10
23:43:0118001:2960	1.1	486688.58	1376061.83	—	0.10
23:43:0118001:2975	1.1	488160.35	1376423.71	—	0.10
23:43:0118001:2975	1.2	488157.18	1376442.14	—	0.10
23:43:0118001:2975	1.3	488140.62	1376435	—	0.10
23:43:0118001:2975	1.4	488144.33	1376416.79	—	0.10
23:43:0118001:2975	1.1	488160.35	1376423.71	—	0.10
23:43:0118001:2976	1.1	488144.33	1376416.79	—	0.10
23:43:0118001:2976	1.2	488140.62	1376435	—	0.10
23:43:0118001:2976	1.3	488124.20	1376427.92	—	0.10
23:43:0118001:2976	1.4	488128.19	1376409.82	—	0.10
23:43:0118001:2976	1.1	488144.33	1376416.79	—	0.10
23:43:0118001:2977	1.1	488128.19	1376409.82	—	0.10
23:43:0118001:2977	1.2	488124.20	1376427.92	—	0.10
23:43:0118001:2977	1.3	488107.75	1376420.83	—	0.10
23:43:0118001:2977	1.4	488112.02	1376402.84	—	0.10
23:43:0118001:2977	1.1	488128.19	1376409.82	—	0.10
23:43:0118001:2978	1.1	488112.02	1376402.84	—	0.10
23:43:0118001:2978	1.2	488107.75	1376420.83	—	0.10
23:43:0118001:2978	1.3	488091.35	1376413.76	—	0.10

Начальник отдела		<u>С. П. Черечеча</u>
полное наименование должности	подпись	инициалы, фамилия

М.П.

КАДАСТРОВЫЙ ПЛАН ТЕРРИТОРИИ

Лист № 164	раздела 8	Всего листов раздела 8: 566	Всего разделов: 9	Всего листов: 2092
------------	-----------	-----------------------------	-------------------	--------------------

"14" января 2020 г. № 23/ИСХ/20-28715

Номер кадастрового квартала: 23:43:0118001

Кадастровый номер земельного участка	Номера точек	Координаты		Описание закрепления на местности	Средняя квадратическая погрешность определения координат характерных точек границ земельного участка, м
		X	Y		
1	2	3	4	5	6
23:43:0118001:2978	1.4	488095.89	1376395.88	—	0.10
23:43:0118001:2978	1.1	488112.02	1376402.84	—	0.10
23:43:0118001:2979	1.1	488031.49	1376368.06	—	0.10
23:43:0118001:2979	1.2	488025.82	1376385.51	—	0.10
23:43:0118001:2979	1.3	488009.34	1376378.41	—	0.10
23:43:0118001:2979	1.4	488011.64	1376372.57	—	0.10
23:43:0118001:2979	1.5	488015.29	1376361.07	—	0.10
23:43:0118001:2979	1.1	488031.49	1376368.06	—	0.10
23:43:0118001:2980	1.1	488079.79	1376388.92	—	0.10
23:43:0118001:2980	1.2	488074.96	1376406.70	—	0.10
23:43:0118001:2980	1.3	488058.58	1376399.63	—	0.10
23:43:0118001:2980	1.4	488063.69	1376381.97	—	0.10
23:43:0118001:2980	1.1	488079.79	1376388.92	—	0.10
23:43:0118001:2981	1.1	488063.69	1376381.97	—	0.10
23:43:0118001:2981	1.2	488058.58	1376399.63	—	0.10
23:43:0118001:2981	1.3	488042.21	1376392.58	—	0.10
23:43:0118001:2981	1.4	488047.60	1376375.02	—	0.10
23:43:0118001:2981	1.1	488063.69	1376381.97	—	0.10
23:43:0118001:2982	1.1	488047.60	1376375.02	—	0.10
23:43:0118001:2982	1.2	488042.21	1376392.58	—	0.10
23:43:0118001:2982	1.3	488025.82	1376385.51	—	0.10
23:43:0118001:2982	1.4	488031.49	1376368.06	—	0.10
23:43:0118001:2982	1.1	488047.60	1376375.02	—	0.10
23:43:0118001:2983	1.1	488095.89	1376395.88	—	0.10
23:43:0118001:2983	1.2	488091.35	1376413.76	—	0.10

Начальник отдела		<u>С. П. Черечеча</u>
полное наименование должности	подпись	инициалы, фамилия

М.П.

КАДАСТРОВЫЙ ПЛАН ТЕРРИТОРИИ

Лист № 165	раздела 8	Всего листов раздела 8: 566	Всего разделов: 9	Всего листов: 2092
------------	-----------	-----------------------------	-------------------	--------------------

"14" января 2020 г. № 23/ИСХ/20-28715

Номер кадастрового квартала: 23:43:0118001

Кадастровый номер земельного участка	Номера точек	Координаты		Описание закрепления на местности	Средняя квадратическая погрешность определения координат характерных точек границ земельного участка, м
		X	Y		
1	2	3	4	5	6
23:43:0118001:2983	1.3	488074.96	1376406.70	—	0.10
23:43:0118001:2983	1.4	488079.79	1376388.92	—	0.10
23:43:0118001:2983	1.1	488095.89	1376395.88	—	0.10
23:43:0118001:2985	1.1	488433.98	1376670.92	-	0.10
23:43:0118001:2985	1.2	488432.04	1376682.29	-	0.10
23:43:0118001:2985	1.3	488414.31	1376678.80	-	0.10
23:43:0118001:2985	1.4	488416.24	1376667.47	-	0.10
23:43:0118001:2985	1.1	488433.98	1376670.92	-	0.10
23:43:0118001:2986	1.1	488435.91	1376659.61	-	0.10
23:43:0118001:2986	1.2	488433.98	1376670.92	-	0.10
23:43:0118001:2986	1.3	488416.24	1376667.47	-	0.10
23:43:0118001:2986	1.4	488418.18	1376656.13	-	0.10
23:43:0118001:2986	1.1	488435.91	1376659.61	-	0.10
23:43:0118001:2993	1.1	488416.28	1376667.27	-	0.10
23:43:0118001:2993	1.2	488414.31	1376678.80	-	0.10
23:43:0118001:2993	1.3	488396.55	1376675.32	-	0.10
23:43:0118001:2993	1.4	488398.45	1376664.18	-	0.10
23:43:0118001:2993	1.1	488416.28	1376667.27	-	0.10
23:43:0118001:2994	1.1	488418.18	1376656.13	-	0.10
23:43:0118001:2994	1.2	488416.28	1376667.27	-	0.10
23:43:0118001:2994	1.3	488398.45	1376664.18	-	0.10
23:43:0118001:2994	1.4	488400.42	1376652.64	-	0.10
23:43:0118001:2994	1.1	488418.18	1376656.13	-	0.10
23:43:0118001:3010	1.1	487796.22	1377057.88	-	0.02
23:43:0118001:3010	1.2	487762.63	1377051.23	-	0.10
23:43:0118001:3010	1.3	487742.80	1377187.99	-	0.02
23:43:0118001:3010	1.4	487776.74	1377192.91	-	0.02
23:43:0118001:3010	1.1	487796.22	1377057.88	-	0.02
23:43:0118001:3021	1.1	487840.78	1376887.19	Столб(деревянный, бетонный, кирпичный)	0.10
23:43:0118001:3021	1.2	487850.58	1376905.94	Столб(деревянный, бетонный, кирпичный)	0.10
23:43:0118001:3021	1.3	487834.39	1376916.81	Столб(деревянный, бетонный, кирпичный)	0.10

Начальник отдела		<u>С. П. Черечеча</u>
полное наименование должности	подпись	инициалы, фамилия

М.П.

КАДАСТРОВЫЙ ПЛАН ТЕРРИТОРИИ

Лист № 166	раздела 8	Всего листов раздела 8: 566	Всего разделов: 9	Всего листов: 2092
------------	-----------	-----------------------------	-------------------	--------------------

"14" января 2020 г. № 23/ИСХ/20-28715

Номер кадастрового квартала: 23:43:0118001

Кадастровый номер земельного участка	Номера точек	Координаты		Описание закрепления на местности	Средняя квадратическая погрешность определения координат характерных точек границ земельного участка, м
		X	Y		
1	2	3	4	5	6
23:43:0118001:3021	1.4	487830.36	1376910.63	Столб(деревянный, бетонный, кирпичный)	0.10
23:43:0118001:3021	1.5	487833.31	1376891.01	Столб(деревянный, бетонный, кирпичный)	0.10
23:43:0118001:3021	1.1	487840.78	1376887.19	Столб(деревянный, бетонный, кирпичный)	0.10
23:43:0118001:3022	1.1	487863.26	1376875.69	Столб(деревянный, бетонный, кирпичный)	0.10
23:43:0118001:3022	1.2	487867.26	1376883.14	Столб(деревянный, бетонный, кирпичный)	0.10
23:43:0118001:3022	1.3	487872.24	1376891.39	Столб(деревянный, бетонный, кирпичный)	0.10
23:43:0118001:3022	1.4	487850.58	1376905.94	Столб(деревянный, бетонный, кирпичный)	0.10
23:43:0118001:3022	1.5	487840.78	1376887.19	Столб(деревянный, бетонный, кирпичный)	0.10
23:43:0118001:3022	1.1	487863.26	1376875.69	Столб(деревянный, бетонный, кирпичный)	0.10
23:43:0118001:3033	1.1	488463.72	1376433.16	-	0.10
23:43:0118001:3033	1.2	488459.68	1376442.31	-	0.10
23:43:0118001:3033	1.3	488423.08	1376426.17	-	0.10
23:43:0118001:3033	1.4	488427.11	1376417.02	-	0.10
23:43:0118001:3033	1.1	488463.72	1376433.16	-	0.10
23:43:0118001:3034	1.1	488467.76	1376424.01	-	0.10
23:43:0118001:3034	1.2	488463.72	1376433.16	-	0.10
23:43:0118001:3034	1.3	488427.11	1376417.02	-	0.10
23:43:0118001:3034	1.4	488431.15	1376407.87	-	0.10
23:43:0118001:3034	1.1	488467.76	1376424.01	-	0.10
23:43:0118001:3036	1.1	488310.50	1376488.54	Закрепление отсутствует	0.10
23:43:0118001:3036	1.2	488307.43	1376506.94	Закрепление отсутствует	0.10
23:43:0118001:3036	1.3	488290.11	1376499.47	Закрепление отсутствует	0.10
23:43:0118001:3036	1.4	488297.41	1376482.89	Закрепление отсутствует	0.10
23:43:0118001:3036	1.5	488304	1376485.73	Закрепление отсутствует	0.10
23:43:0118001:3036	1.1	488310.50	1376488.54	Закрепление отсутствует	0.10
23:43:0118001:3037	1.1	488297.41	1376482.89	Закрепление отсутствует	0.10
23:43:0118001:3037	1.2	488290.11	1376499.47	Закрепление отсутствует	0.10
23:43:0118001:3037	1.3	488274.91	1376492.91	Закрепление отсутствует	0.10
23:43:0118001:3037	1.4	488282.22	1376476.32	Закрепление отсутствует	0.10
23:43:0118001:3037	1.1	488297.41	1376482.89	Закрепление отсутствует	0.10
23:43:0118001:3038	1.1	488236.67	1376456.66	Закрепление отсутствует	0.10
23:43:0118001:3038	1.2	488229.35	1376473.26	Закрепление отсутствует	0.10

Начальник отдела		<u>С. П. Черечеча</u>
полное наименование должности	подпись	инициалы, фамилия

М.П.

КАДАСТРОВЫЙ ПЛАН ТЕРРИТОРИИ

Лист № 167	раздела 8	Всего листов раздела 8: 566	Всего разделов: 9	Всего листов: 2092
------------	-----------	-----------------------------	-------------------	--------------------

"14" января 2020 г. № 23/ИСХ/20-28715

Номер кадастрового квартала: 23:43:0118001

Кадастровый номер земельного участка	Номера точек	Координаты		Описание закрепления на местности	Средняя квадратическая погрешность определения координат характерных точек границ земельного участка, м
		X	Y		
1	2	3	4	5	6
23:43:0118001:3038	1.3	488200.21	1376460.70	Закрепление отсутствует	0.10
23:43:0118001:3038	1.4	488207.53	1376444.07	Закрепление отсутствует	0.10
23:43:0118001:3038	1.5	488219.47	1376449.23	Закрепление отсутствует	0.10
23:43:0118001:3038	1.1	488236.67	1376456.66	Закрепление отсутствует	0.10
23:43:0118001:3039	1.1	488267.03	1376469.76	Закрепление отсутствует	0.10
23:43:0118001:3039	1.2	488259.71	1376486.36	Закрепление отсутствует	0.10
23:43:0118001:3039	1.3	488244.53	1376479.81	Закрепление отсутствует	0.10
23:43:0118001:3039	1.4	488251.84	1376463.21	Закрепление отсутствует	0.10
23:43:0118001:3039	1.1	488267.03	1376469.76	Закрепление отсутствует	0.10
23:43:0118001:3040	1.1	488247.61	1376461.38	Закрепление отсутствует	0.10
23:43:0118001:3040	1.2	488251.84	1376463.21	Закрепление отсутствует	0.10
23:43:0118001:3040	1.3	488244.53	1376479.81	Закрепление отсутствует	0.10
23:43:0118001:3040	1.4	488240.17	1376477.93	Закрепление отсутствует	0.10
23:43:0118001:3040	1.5	488229.35	1376473.26	Закрепление отсутствует	0.10
23:43:0118001:3040	1.6	488236.67	1376456.66	Закрепление отсутствует	0.10
23:43:0118001:3040	1.1	488247.61	1376461.38	Закрепление отсутствует	0.10
23:43:0118001:3041	1.1	488282.22	1376476.32	Закрепление отсутствует	0.10
23:43:0118001:3041	1.2	488274.91	1376492.91	Закрепление отсутствует	0.10
23:43:0118001:3041	1.3	488259.71	1376486.36	Закрепление отсутствует	0.10
23:43:0118001:3041	1.4	488267.03	1376469.76	Закрепление отсутствует	0.10
23:43:0118001:3041	1.5	488275.75	1376473.53	Закрепление отсутствует	0.10
23:43:0118001:3041	1.1	488282.22	1376476.32	Закрепление отсутствует	0.10
23:43:0118001:3069	1.1	488376.81	1376394.78	—	0.10
23:43:0118001:3069	1.2	488372.75	1376403.97	—	0.10
23:43:0118001:3069	1.3	488336.16	1376387.83	—	0.10
23:43:0118001:3069	1.4	488340.18	1376378.71	—	0.10
23:43:0118001:3069	1.1	488376.81	1376394.78	—	0.10
23:43:0118001:3070	1.1	488380.84	1376385.66	—	0.10
23:43:0118001:3070	1.2	488376.81	1376394.78	—	0.10
23:43:0118001:3070	1.3	488340.18	1376378.71	—	0.10

Начальник отдела		<u>С. П. Черечеча</u>
полное наименование должности	подпись	инициалы, фамилия

М.П.

КАДАСТРОВЫЙ ПЛАН ТЕРРИТОРИИ

Лист № 168	раздела 8	Всего листов раздела 8: 566	Всего разделов: 9	Всего листов: 2092
------------	-----------	-----------------------------	-------------------	--------------------

"14" января 2020 г. № 23/ИСХ/20-28715

Номер кадастрового квартала: 23:43:0118001

Кадастровый номер земельного участка	Номера точек	Координаты		Описание закрепления на местности	Средняя квадратическая погрешность определения координат характерных точек границ земельного участка, м
		X	Y		
1	2	3	4	5	6
23:43:0118001:3070	1.4	488344.23	1376369.52	—	0.10
23:43:0118001:3070	1.1	488380.84	1376385.66	—	0.10
23:43:0118001:3073	1.1	487972.84	1377057.53	Столб(деревянный, бетонный, кирпичный)	0.10
23:43:0118001:3073	1.2	487969.98	1377074.32	Столб(деревянный, бетонный, кирпичный)	0.10
23:43:0118001:3073	1.3	487950.36	1377070.45	Столб(деревянный, бетонный, кирпичный)	0.10
23:43:0118001:3073	1.4	487953.22	1377053.68	Столб(деревянный, бетонный, кирпичный)	0.10
23:43:0118001:3073	1.1	487972.84	1377057.53	Столб(деревянный, бетонный, кирпичный)	0.10
23:43:0118001:3074	1.1	487969.98	1377074.32	Столб(деревянный, бетонный, кирпичный)	0.10
23:43:0118001:3074	1.2	487967.12	1377091.11	Столб(деревянный, бетонный, кирпичный)	0.10
23:43:0118001:3074	1.3	487947.50	1377087.23	Столб(деревянный, бетонный, кирпичный)	0.10
23:43:0118001:3074	1.4	487950.36	1377070.45	Столб(деревянный, бетонный, кирпичный)	0.10
23:43:0118001:3074	1.1	487969.98	1377074.32	Столб(деревянный, бетонный, кирпичный)	0.10
23:43:0118001:3164	1.1	488256.67	1377113.30	Нет закрепления	0.10
23:43:0118001:3164	1.2	488250.89	1377147.16	Нет закрепления	0.10
23:43:0118001:3164	1.3	488231.27	1377143.29	Нет закрепления	0.10
23:43:0118001:3164	1.4	488211.65	1377139.41	Нет закрепления	0.10
23:43:0118001:3164	1.5	488199.87	1377137.08	Нет закрепления	0.10
23:43:0118001:3164	1.6	488205.64	1377103.27	Нет закрепления	0.10
23:43:0118001:3164	1.7	488217.42	1377105.58	Нет закрепления	0.10
23:43:0118001:3164	1.8	488237.04	1377109.44	Нет закрепления	0.10
23:43:0118001:3164	1.1	488256.67	1377113.30	Нет закрепления	0.10
23:43:0118001:3165	1.1	488221.09	1377012.65	Нет закрепления	0.10
23:43:0118001:3165	1.2	488217.73	1377032.35	Нет закрепления	0.10
23:43:0118001:3165	1.3	488178.52	1377024.64	Нет закрепления	0.10
23:43:0118001:3165	1.4	488175.16	1377044.34	Нет закрепления	0.10
23:43:0118001:3165	1.5	488171.80	1377064.04	Нет закрепления	0.10
23:43:0118001:3165	1.6	488168.44	1377083.74	Нет закрепления	0.10
23:43:0118001:3165	1.7	488148.81	1377079.89	Нет закрепления	0.10
23:43:0118001:3165	1.8	488155.53	1377040.49	Нет закрепления	0.10
23:43:0118001:3165	1.9	488162.25	1377001.08	Нет закрепления	0.10
23:43:0118001:3165	1.10	488181.88	1377004.94	Нет закрепления	0.10

Начальник отдела		<u>С. П. Черечеча</u>
полное наименование должности	подпись	инициалы, фамилия

М.П.

КАДАСТРОВЫЙ ПЛАН ТЕРРИТОРИИ

Лист № 169	раздела 8	Всего листов раздела 8: 566	Всего разделов: 9	Всего листов: 2092
------------	-----------	-----------------------------	-------------------	--------------------

"14" января 2020 г. № 23/ИСХ/20-28715

Номер кадастрового квартала: 23:43:0118001

Кадастровый номер земельного участка	Номера точек	Координаты		Описание закрепления на местности	Средняя квадратическая погрешность определения координат характерных точек границ земельного участка, м
		X	Y		
1	2	3	4	5	6
23:43:0118001:3165	1.1	488221.09	1377012.65	Нет закрепления	0.10
23:43:0118001:3166	1.1	488217.73	1377032.35	Нет закрепления	0.10
23:43:0118001:3166	1.2	488214.38	1377052.05	Нет закрепления	0.10
23:43:0118001:3166	1.3	488211.02	1377071.75	Нет закрепления	0.10
23:43:0118001:3166	1.4	488171.80	1377064.04	Нет закрепления	0.10
23:43:0118001:3166	1.5	488175.16	1377044.34	Нет закрепления	0.10
23:43:0118001:3166	1.6	488178.52	1377024.64	Нет закрепления	0.10
23:43:0118001:3166	1.1	488217.73	1377032.35	Нет закрепления	0.10
23:43:0118001:3167	1.1	488162.16	1376354.80	—	0.10
23:43:0118001:3167	1.2	488154.09	1376373.10	—	0.10
23:43:0118001:3167	1.3	488135.80	1376365.03	—	0.10
23:43:0118001:3167	1.4	488143.87	1376346.73	—	0.10
23:43:0118001:3167	1.1	488162.16	1376354.80	—	0.10
23:43:0118001:3168	1.1	488154.09	1376373.10	—	0.10
23:43:0118001:3168	1.2	488146.02	1376391.40	—	0.10
23:43:0118001:3168	1.3	488127.73	1376383.33	—	0.10
23:43:0118001:3168	1.4	488135.80	1376365.03	—	0.10
23:43:0118001:3168	1.1	488154.09	1376373.10	—	0.10
23:43:0118001:3169	1.1	485940.29	1378431.85	—	0.10
23:43:0118001:3169	1.2	485943.71	1378476.69	—	0.10
23:43:0118001:3169	1.3	485944.18	1378486.63	—	0.10
23:43:0118001:3169	1.4	485943.90	1378497.34	—	0.10
23:43:0118001:3169	1.5	485943.44	1378502.84	—	0.10
23:43:0118001:3169	1.6	485941.88	1378513.63	—	0.10
23:43:0118001:3169	1.7	485939.86	1378523.13	—	0.10
23:43:0118001:3169	1.8	485935.44	1378539.07	—	0.10
23:43:0118001:3169	1.9	485933.36	1378544.94	—	0.10

Начальник отдела		<u>С. П. Черечеча</u>
полное наименование должности	подпись	инициалы, фамилия

М.П.

КАДАСТРОВЫЙ ПЛАН ТЕРРИТОРИИ

Лист № 170	раздела 8	Всего листов раздела 8: 566	Всего разделов: 9	Всего листов: 2092
------------	-----------	-----------------------------	-------------------	--------------------

"14" января 2020 г. № 23/ИСХ/20-28715

Номер кадастрового квартала: 23:43:0118001

Кадастровый номер земельного участка	Номера точек	Координаты		Описание закрепления на местности	Средняя квадратическая погрешность определения координат характерных точек границ земельного участка, м
		X	Y		
1	2	3	4	5	6
23:43:0118001:3169	1.10	485931.45	1378550.31	—	0.10
23:43:0118001:3169	1.11	485927.12	1378560.66	—	0.10
23:43:0118001:3169	1.12	485914.08	1378593.37	—	0.10
23:43:0118001:3169	1.13	485910.10	1378603.34	—	0.10
23:43:0118001:3169	1.14	485852.60	1378582.11	—	0.10
23:43:0118001:3169	1.15	485854.31	1378571.66	—	0.10
23:43:0118001:3169	1.16	485876.71	1378434.60	—	0.10
23:43:0118001:3169	1.17	485922.44	1378443.41	—	0.10
23:43:0118001:3169	1.18	485923.96	1378442.96	—	0.10
23:43:0118001:3169	1.19	485925.11	1378441.81	—	0.10
23:43:0118001:3169	1.20	485925.85	1378440.20	—	0.10
23:43:0118001:3169	1.21	485927.37	1378432.18	—	0.10
23:43:0118001:3169	1.22	485931.94	1378432.58	—	0.10
23:43:0118001:3169	1.23	485932.72	1378430.65	—	0.10
23:43:0118001:3169	1.24	485937.11	1378431.50	—	0.10
23:43:0118001:3169	1.25	485939.41	1378431.92	—	0.10
23:43:0118001:3169	1.1	485940.29	1378431.85	—	0.10
23:43:0118001:3170	1.1	485929.87	1378295.09	—	0.10
23:43:0118001:3170	1.2	485934.73	1378358.89	—	0.10
23:43:0118001:3170	1.3	485938.68	1378410.73	—	0.10
23:43:0118001:3170	1.4	485940.29	1378431.85	—	0.10
23:43:0118001:3170	1.5	485939.41	1378431.92	—	0.10
23:43:0118001:3170	1.6	485937.11	1378431.50	—	0.10
23:43:0118001:3170	1.7	485932.72	1378430.65	—	0.10
23:43:0118001:3170	1.8	485931.94	1378432.58	—	0.10

Начальник отдела		<u>С. П. Черечеча</u>
полное наименование должности	подпись	инициалы, фамилия

М.П.

КАДАСТРОВЫЙ ПЛАН ТЕРРИТОРИИ

Лист № 171	раздела 8	Всего листов раздела 8: 566	Всего разделов: 9	Всего листов: 2092
------------	-----------	-----------------------------	-------------------	--------------------

"14" января 2020 г. № 23/ИСХ/20-28715

Номер кадастрового квартала: 23:43:0118001

Кадастровый номер земельного участка	Номера точек	Координаты		Описание закрепления на местности	Средняя квадратическая погрешность определения координат характерных точек границ земельного участка, м
		X	Y		
1	2	3	4	5	6
23:43:0118001:3170	1.9	485927.37	1378432.18	—	0.10
23:43:0118001:3170	1.10	485925.85	1378440.20	—	0.10
23:43:0118001:3170	1.11	485925.11	1378441.81	—	0.10
23:43:0118001:3170	1.12	485923.96	1378442.96	—	0.10
23:43:0118001:3170	1.13	485922.44	1378443.41	—	0.10
23:43:0118001:3170	1.14	485876.71	1378434.60	—	0.10
23:43:0118001:3170	1.15	485899.53	1378295.01	—	0.10
23:43:0118001:3170	1.1	485929.87	1378295.09	—	0.10
23:43:0118001:3173	1.1	488383.25	1376968.38	—	0.10
23:43:0118001:3173	1.2	488380.18	1376986.41	—	0.10
23:43:0118001:3173	1.3	488358.31	1376982.10	—	0.10
23:43:0118001:3173	1.4	488361.47	1376964.08	—	0.10
23:43:0118001:3173	1.1	488383.25	1376968.38	—	0.10
23:43:0118001:3175	1.1	488380.18	1376986.41	—	0.10
23:43:0118001:3175	1.2	488378.83	1376994.33	—	0.10
23:43:0118001:3175	1.3	488241.03	1376967.13	—	0.10
23:43:0118001:3175	1.4	488242.38	1376959.22	—	0.10
23:43:0118001:3175	1.5	488358.31	1376982.10	—	0.10
23:43:0118001:3175	1.1	488380.18	1376986.41	—	0.10
23:43:0118001:3200	1.1	488407.79	1377011.43	—	0.10
23:43:0118001:3200	1.2	488405.53	1377024.68	—	0.10
23:43:0118001:3200	1.3	488383.04	1377020.25	—	0.10
23:43:0118001:3200	1.4	488385.23	1377007.38	—	0.10
23:43:0118001:3200	1.1	488407.79	1377011.43	—	0.10
23:43:0118001:3201	1.1	488409.98	1376998.57	—	0.10

Начальник отдела		<u>С. П. Черечеча</u>
полное наименование должности	подпись	инициалы, фамилия

М.П.

КАДАСТРОВЫЙ ПЛАН ТЕРРИТОРИИ

Лист № 172	раздела 8	Всего листов раздела 8: 566	Всего разделов: 9	Всего листов: 2092
------------	-----------	-----------------------------	-------------------	--------------------

"14" января 2020 г. № 23/ИСХ/20-28715

Номер кадастрового квартала: 23:43:0118001

Кадастровый номер земельного участка	Номера точек	Координаты		Описание закрепления на местности	Средняя квадратическая погрешность определения координат характерных точек границ земельного участка, м
		X	Y		
1	2	3	4	5	6
23:43:0118001:3201	1.2	488407.79	1377011.43	—	0.10
23:43:0118001:3201	1.3	488385.23	1377007.38	—	0.10
23:43:0118001:3201	1.4	488387.49	1376994.14	—	0.10
23:43:0118001:3201	1.1	488409.98	1376998.57	—	0.10
23:43:0118001:3203	1.1	488292.34	1377534.59	-	0.10
23:43:0118001:3203	1.2	488290.91	1377544.17	-	0.10
23:43:0118001:3203	1.3	488261.22	1377539.74	-	0.10
23:43:0118001:3203	1.4	488262.71	1377529.81	-	0.10
23:43:0118001:3203	1.5	488285	1377533.14	-	0.10
23:43:0118001:3203	1.1	488292.34	1377534.59	-	0.10
23:43:0118001:3204	1.1	488290.91	1377544.17	-	0.10
23:43:0118001:3204	1.2	488289.43	1377554.06	-	0.10
23:43:0118001:3204	1.3	488259.75	1377549.62	-	0.10
23:43:0118001:3204	1.4	488261.22	1377539.74	-	0.10
23:43:0118001:3204	1.1	488290.91	1377544.17	-	0.10
23:43:0118001:3205	1.1	488289.43	1377554.06	-	0.10
23:43:0118001:3205	1.2	488287.95	1377563.95	-	0.10
23:43:0118001:3205	1.3	488258.27	1377559.51	-	0.10
23:43:0118001:3205	1.4	488259.75	1377549.62	-	0.10
23:43:0118001:3205	1.1	488289.43	1377554.06	-	0.10
23:43:0118001:3206	1.1	488280.57	1377613.38	-	0.10
23:43:0118001:3206	1.2	488279.09	1377623.26	-	0.10
23:43:0118001:3206	1.3	488249.42	1377618.82	-	0.10
23:43:0118001:3206	1.4	488249.79	1377616.35	-	0.10
23:43:0118001:3206	1.5	488250.89	1377608.95	-	0.10
23:43:0118001:3206	1.1	488280.57	1377613.38	-	0.10
23:43:0118001:3207	1.1	488286.48	1377573.83	-	0.10
23:43:0118001:3207	1.2	488285	1377583.72	-	0.10
23:43:0118001:3207	1.3	488255.32	1377579.28	-	0.10
23:43:0118001:3207	1.4	488256.80	1377569.40	-	0.10
23:43:0118001:3207	1.1	488286.48	1377573.83	-	0.10

Начальник отдела		<u>С. П. Черечеча</u>
полное наименование должности	подпись	инициалы, фамилия

М.П.

КАДАСТРОВЫЙ ПЛАН ТЕРРИТОРИИ

Лист № 173	раздела 8	Всего листов раздела 8: 566	Всего разделов: 9	Всего листов: 2092
------------	-----------	-----------------------------	-------------------	--------------------

"14" января 2020 г. № 23/ИСХ/20-28715

Номер кадастрового квартала: 23:43:0118001

Кадастровый номер земельного участка	Номера точек	Координаты		Описание закрепления на местности	Средняя квадратическая погрешность определения координат характерных точек границ земельного участка, м
		X	Y		
1	2	3	4	5	6
23:43:0118001:3208	1.1	488285	1377583.72	-	0.10
23:43:0118001:3208	1.2	488283.52	1377593.61	-	0.10
23:43:0118001:3208	1.3	488253.84	1377589.17	-	0.10
23:43:0118001:3208	1.4	488255.32	1377579.28	-	0.10
23:43:0118001:3208	1.1	488285	1377583.72	-	0.10
23:43:0118001:3209	1.1	488283.52	1377593.61	-	0.10
23:43:0118001:3209	1.2	488282.04	1377603.49	-	0.10
23:43:0118001:3209	1.3	488252.37	1377599.06	-	0.10
23:43:0118001:3209	1.4	488253.84	1377589.17	-	0.10
23:43:0118001:3209	1.1	488283.52	1377593.61	-	0.10
23:43:0118001:3210	1.1	488282.04	1377603.49	-	0.10
23:43:0118001:3210	1.2	488280.57	1377613.38	-	0.10
23:43:0118001:3210	1.3	488250.89	1377608.95	-	0.10
23:43:0118001:3210	1.4	488252	1377601.52	-	0.10
23:43:0118001:3210	1.5	488252.37	1377599.06	-	0.10
23:43:0118001:3210	1.1	488282.04	1377603.49	-	0.10
23:43:0118001:3211	1.1	488287.95	1377563.95	-	0.10
23:43:0118001:3211	1.2	488286.48	1377573.83	-	0.10
23:43:0118001:3211	1.3	488256.80	1377569.40	-	0.10
23:43:0118001:3211	1.4	488258.27	1377559.51	-	0.10
23:43:0118001:3211	1.1	488287.95	1377563.95	-	0.10
23:43:0118001:3212	1.1	488394.39	1377089.97	—	0.10
23:43:0118001:3212	1.2	488392.17	1377103.02	—	0.10
23:43:0118001:3212	1.3	488369.68	1377098.59	—	0.10
23:43:0118001:3212	1.4	488371.90	1377085.54	—	0.10
23:43:0118001:3212	1.1	488394.39	1377089.97	—	0.10
23:43:0118001:3213	1.1	488396.62	1377076.91	—	0.10
23:43:0118001:3213	1.2	488394.39	1377089.97	—	0.10
23:43:0118001:3213	1.3	488371.90	1377085.54	—	0.10

Начальник отдела		<u>С. П. Черечеча</u>
полное наименование должности	подпись	инициалы, фамилия

М.П.

КАДАСТРОВЫЙ ПЛАН ТЕРРИТОРИИ

Лист № 174	раздела 8	Всего листов раздела 8: 566	Всего разделов: 9	Всего листов: 2092
------------	-----------	-----------------------------	-------------------	--------------------

"14" января 2020 г. № 23/ИСХ/20-28715

Номер кадастрового квартала: 23:43:0118001

Кадастровый номер земельного участка	Номера точек	Координаты		Описание закрепления на местности	Средняя квадратическая погрешность определения координат характерных точек границ земельного участка, м
		X	Y		
1	2	3	4	5	6
23:43:0118001:3213	1.4	488374.13	1377072.48	—	0.10
23:43:0118001:3213	1.1	488396.62	1377076.91	—	0.10
23:43:0118001:3219	1.1	486155.89	1377825.22	—	0.10
23:43:0118001:3219	1.2	486137.21	1377938.36	—	0.10
23:43:0118001:3219	1.3	486131.95	1377937.47	—	0.10
23:43:0118001:3219	1.4	486148.26	1377837.02	—	0.10
23:43:0118001:3219	1.5	486050.51	1377819.82	—	0.10
23:43:0118001:3219	1.6	486052.62	1377808.22	—	0.10
23:43:0118001:3219	1.1	486155.89	1377825.22	—	0.10
23:43:0118001:3220	1.1	486137.21	1377938.36	—	0.10
23:43:0118001:3220	1.2	486120.08	1378041.93	—	0.10
23:43:0118001:3220	1.3	486119.75	1378043.63	—	0.10
23:43:0118001:3220	1.4	486119.17	1378045.55	—	0.10
23:43:0118001:3220	1.5	486118.37	1378047.38	—	0.10
23:43:0118001:3220	1.6	486117.43	1378049.14	—	0.10
23:43:0118001:3220	1.7	486116.29	1378050.79	—	0.10
23:43:0118001:3220	1.8	486114.97	1378052.29	—	0.10
23:43:0118001:3220	1.9	486113.54	1378053.68	—	0.10
23:43:0118001:3220	1.10	486111.99	1378054.95	—	0.10
23:43:0118001:3220	1.11	486110.33	1378056.07	—	0.10
23:43:0118001:3220	1.12	486108.51	1378056.91	—	0.10
23:43:0118001:3220	1.13	486106.67	1378057.69	—	0.10
23:43:0118001:3220	1.14	486104.73	1378058.16	—	0.10
23:43:0118001:3220	1.15	486102.76	1378058.50	—	0.10
23:43:0118001:3220	1.16	486100.77	1378058.69	—	0.10

Начальник отдела		<u>С. П. Черечеча</u>
полное наименование должности	подпись	инициалы, фамилия

М.П.

КАДАСТРОВЫЙ ПЛАН ТЕРРИТОРИИ

Лист № 175	раздела 8	Всего листов раздела 8: 566	Всего разделов: 9	Всего листов: 2092
------------	-----------	-----------------------------	-------------------	--------------------

"14" января 2020 г. № 23/ИСХ/20-28715

Номер кадастрового квартала: 23:43:0118001

Кадастровый номер земельного участка	Номера точек	Координаты		Описание закрепления на местности	Средняя квадратическая погрешность определения координат характерных точек границ земельного участка, м
		X	Y		
1	2	3	4	5	6
23:43:0118001:3220	1.17	486098.77	1378058.57	—	0.10
23:43:0118001:3220	1.18	486096.78	1378058.35	—	0.10
23:43:0118001:3220	1.19	486031.15	1378046.45	—	0.10
23:43:0118001:3220	1.20	486026.01	1378042.20	—	0.10
23:43:0118001:3220	1.21	486020.18	1378035.47	—	0.10
23:43:0118001:3220	1.22	486009.78	1378020.63	—	0.10
23:43:0118001:3220	1.23	486014.99	1378021.48	—	0.10
23:43:0118001:3220	1.24	486115.45	1378038.49	—	0.10
23:43:0118001:3220	1.25	486131.95	1377937.47	—	0.10
23:43:0118001:3220	1.1	486137.21	1377938.36	—	0.10
23:43:0118001:3221	1.1	486156.67	1378099.69	—	0.10
23:43:0118001:3221	1.2	486157.55	1378132.28	—	0.10
23:43:0118001:3221	1.3	486075.98	1378118.38	—	0.10
23:43:0118001:3221	1.4	486028.84	1378110.95	—	0.10
23:43:0118001:3221	1.5	486018.84	1378154.77	—	0.10
23:43:0118001:3221	1.6	486020.56	1378192.17	—	0.10
23:43:0118001:3221	1.7	486021.75	1378201.09	—	0.10
23:43:0118001:3221	1.8	485985.51	1378198.95	—	0.10
23:43:0118001:3221	1.9	485979.23	1378198.58	—	0.10
23:43:0118001:3221	1.10	485978.21	1378187.28	—	0.10
23:43:0118001:3221	1.11	485976.49	1378157.69	—	0.10
23:43:0118001:3221	1.12	485975.89	1378124.69	—	0.10
23:43:0118001:3221	1.13	485976.31	1378090.66	—	0.10
23:43:0118001:3221	1.14	485976.45	1378088.75	—	0.10
23:43:0118001:3221	1.15	485976.56	1378087.98	—	0.10

Начальник отдела		<u>С. П. Черечеча</u>
полное наименование должности	подпись	инициалы, фамилия

М.П.

КАДАСТРОВЫЙ ПЛАН ТЕРРИТОРИИ

Лист № 176	раздела 8	Всего листов раздела 8: 566	Всего разделов: 9	Всего листов: 2092
------------	-----------	-----------------------------	-------------------	--------------------

"14" января 2020 г. № 23/ИСХ/20-28715

Номер кадастрового квартала: 23:43:0118001

Кадастровый номер земельного участка	Номера точек	Координаты		Описание закрепления на местности	Средняя квадратическая погрешность определения координат характерных точек границ земельного участка, м
		X	Y		
1	2	3	4	5	6
23:43:0118001:3221	1.16	485976.96	1378086.02	—	0.10
23:43:0118001:3221	1.17	485977.55	1378084.11	—	0.10
23:43:0118001:3221	1.18	485978.27	1378082.24	—	0.10
23:43:0118001:3221	1.19	485979.30	1378080.53	—	0.10
23:43:0118001:3221	1.20	485980.41	1378078.86	—	0.10
23:43:0118001:3221	1.21	485981.76	1378077.39	—	0.10
23:43:0118001:3221	1.22	485983.17	1378075.97	—	0.10
23:43:0118001:3221	1.23	485984.72	1378074.70	—	0.10
23:43:0118001:3221	1.24	485986.39	1378073.61	—	0.10
23:43:0118001:3221	1.25	485988.13	1378072.61	—	0.10
23:43:0118001:3221	1.26	485990.03	1378072.01	—	0.10
23:43:0118001:3221	1.27	485991.95	1378071.43	—	0.10
23:43:0118001:3221	1.28	485993.91	1378071.07	—	0.10
23:43:0118001:3221	1.29	485995.91	1378070.97	—	0.10
23:43:0118001:3221	1.30	485997.91	1378070.99	—	0.10
23:43:0118001:3221	1.31	485999.89	1378071.28	—	0.10
23:43:0118001:3221	1.1	486156.67	1378099.69	—	0.10
23:43:0118001:3222	1.1	486142.88	1377357.17	—	0.10
23:43:0118001:3222	1.2	486120.34	1377453.40	—	0.10
23:43:0118001:3222	1.3	486115.09	1377452.11	—	0.10
23:43:0118001:3222	1.4	486137.60	1377355.97	—	0.10
23:43:0118001:3222	1.1	486142.88	1377357.17	—	0.10
23:43:0118001:3223	1.1	487014.66	1377305.95	—	0.10
23:43:0118001:3223	1.2	486960.63	1377657.26	—	0.10
23:43:0118001:3223	1.3	486960.01	1377657.48	—	0.10

Начальник отдела		<u>С. П. Черечеча</u>
полное наименование должности	подпись	инициалы, фамилия

М.П.

КАДАСТРОВЫЙ ПЛАН ТЕРРИТОРИИ

Лист № 177	раздела 8	Всего листов раздела 8: 566	Всего разделов: 9	Всего листов: 2092
------------	-----------	-----------------------------	-------------------	--------------------

"14" января 2020 г. № 23/ИСХ/20-28715

Номер кадастрового квартала: 23:43:0118001

Кадастровый номер земельного участка	Номера точек	Координаты		Описание закрепления на местности	Средняя квадратическая погрешность определения координат характерных точек границ земельного участка, м
		X	Y		
1	2	3	4	5	6
23:43:0118001:3223	1.4	486959.40	1377657.68	—	0.10
23:43:0118001:3223	1.5	486958.94	1377657.82	—	0.10
23:43:0118001:3223	1.6	486957.44	1377657.82	—	0.10
23:43:0118001:3223	1.7	486956.42	1377657.81	—	0.10
23:43:0118001:3223	1.8	486781.56	1377628.87	—	0.10
23:43:0118001:3223	1.9	486782.71	1377621.30	—	0.10
23:43:0118001:3223	1.10	486935.94	1377646.62	—	0.10
23:43:0118001:3223	1.11	486937.92	1377646.84	—	0.10
23:43:0118001:3223	1.12	486939.92	1377646.86	—	0.10
23:43:0118001:3223	1.13	486941.92	1377646.69	—	0.10
23:43:0118001:3223	1.14	486943.88	1377646.30	—	0.10
23:43:0118001:3223	1.15	486945.80	1377645.73	—	0.10
23:43:0118001:3223	1.16	486947.65	1377644.98	—	0.10
23:43:0118001:3223	1.17	486949.43	1377644.08	—	0.10
23:43:0118001:3223	1.18	486951.08	1377642.94	—	0.10
23:43:0118001:3223	1.19	486952.67	1377641.74	—	0.10
23:43:0118001:3223	1.20	486954.04	1377640.27	—	0.10
23:43:0118001:3223	1.21	486955.31	1377638.73	—	0.10
23:43:0118001:3223	1.22	486956.43	1377637.07	—	0.10
23:43:0118001:3223	1.23	486957.31	1377635.28	—	0.10
23:43:0118001:3223	1.24	486958.13	1377633.45	—	0.10
23:43:0118001:3223	1.25	486958.67	1377631.53	—	0.10
23:43:0118001:3223	1.26	486958.97	1377629.92	—	0.10
23:43:0118001:3223	1.27	486991.14	1377420.17	—	0.10
23:43:0118001:3223	1.28	487008.81	1377305.01	—	0.10

Начальник отдела		<u>С. П. Черечеча</u>
полное наименование должности	подпись	инициалы, фамилия

М.П.

КАДАСТРОВЫЙ ПЛАН ТЕРРИТОРИИ

Лист № 178	раздела 8	Всего листов раздела 8: 566	Всего разделов: 9	Всего листов: 2092
------------	-----------	-----------------------------	-------------------	--------------------

"14" января 2020 г. № 23/ИСХ/20-28715

Номер кадастрового квартала: 23:43:0118001

Кадастровый номер земельного участка	Номера точек	Координаты		Описание закрепления на местности	Средняя квадратическая погрешность определения координат характерных точек границ земельного участка, м
		X	Y		
1	2	3	4	5	6
23:43:0118001:3223	1.1	487014.66	1377305.95	—	0.10
23:43:0118001:3224	1.1	486222.96	1377476.81	—	0.10
23:43:0118001:3224	1.2	486208.22	1377539.30	—	0.10
23:43:0118001:3224	1.3	486204.26	1377538.59	—	0.10
23:43:0118001:3224	1.4	486214.69	1377474.89	—	0.10
23:43:0118001:3224	1.5	486221.14	1377476.35	—	0.10
23:43:0118001:3224	1.1	486222.96	1377476.81	—	0.10
23:43:0118001:3225	1.1	486342.39	1377081.82	—	0.10
23:43:0118001:3225	1.2	486289.82	1377304.66	—	0.10
23:43:0118001:3225	1.3	486282.23	1377303.41	—	0.10
23:43:0118001:3225	1.4	486264.01	1377380.53	—	0.10
23:43:0118001:3225	1.5	486271.55	1377381.94	—	0.10
23:43:0118001:3225	1.6	486241.29	1377510.13	—	0.10
23:43:0118001:3225	1.7	486240.94	1377512.10	—	0.10
23:43:0118001:3225	1.8	486240.77	1377514.09	—	0.10
23:43:0118001:3225	1.9	486240.81	1377516.09	—	0.10
23:43:0118001:3225	1.10	486241.04	1377518.07	—	0.10
23:43:0118001:3225	1.11	486241.48	1377520.02	—	0.10
23:43:0118001:3225	1.12	486242.11	1377521.92	—	0.10
23:43:0118001:3225	1.13	486242.93	1377523.75	—	0.10
23:43:0118001:3225	1.14	486243.91	1377525.49	—	0.10
23:43:0118001:3225	1.15	486245.08	1377527.11	—	0.10
23:43:0118001:3225	1.16	486246.41	1377528.61	—	0.10
23:43:0118001:3225	1.17	486247.86	1377529.98	—	0.10
23:43:0118001:3225	1.18	486249.45	1377531.20	—	0.10

Начальник отдела		<u>С. П. Черечеча</u>
полное наименование должности	подпись	инициалы, фамилия

М.П.

КАДАСТРОВЫЙ ПЛАН ТЕРРИТОРИИ

Лист № 179	раздела 8	Всего листов раздела 8: 566	Всего разделов: 9	Всего листов: 2092
------------	-----------	-----------------------------	-------------------	--------------------

"14" января 2020 г. № 23/ИСХ/20-28715

Номер кадастрового квартала: 23:43:0118001

Кадастровый номер земельного участка	Номера точек	Координаты		Описание закрепления на местности	Средняя квадратическая погрешность определения координат характерных точек границ земельного участка, м
		X	Y		
1	2	3	4	5	6
23:43:0118001:3225	1.19	486251.16	1377532.23	—	0.10
23:43:0118001:3225	1.20	486252.96	1377533.10	—	0.10
23:43:0118001:3225	1.21	486254.84	1377533.78	—	0.10
23:43:0118001:3225	1.22	486256.77	1377534.31	—	0.10
23:43:0118001:3225	1.23	486257.50	1377534.45	—	0.10
23:43:0118001:3225	1.24	486363.07	1377551.90	—	0.10
23:43:0118001:3225	1.25	486361.65	1377559.38	—	0.10
23:43:0118001:3225	1.26	486235.47	1377538.50	—	0.10
23:43:0118001:3225	1.27	486234.40	1377538.24	—	0.10
23:43:0118001:3225	1.28	486233.46	1377537.88	—	0.10
23:43:0118001:3225	1.29	486232.58	1377537.41	—	0.10
23:43:0118001:3225	1.30	486231.76	1377536.84	—	0.10
23:43:0118001:3225	1.31	486231.03	1377536.16	—	0.10
23:43:0118001:3225	1.32	486230.38	1377535.40	—	0.10
23:43:0118001:3225	1.33	486229.83	1377534.56	—	0.10
23:43:0118001:3225	1.34	486229.39	1377533.67	—	0.10
23:43:0118001:3225	1.35	486229.07	1377532.72	—	0.10
23:43:0118001:3225	1.36	486228.87	1377531.75	—	0.10
23:43:0118001:3225	1.37	486228.79	1377530.75	—	0.10
23:43:0118001:3225	1.38	486228.83	1377529.76	—	0.10
23:43:0118001:3225	1.39	486228.99	1377528.77	—	0.10
23:43:0118001:3225	1.40	486221.85	1377559.01	—	0.10
23:43:0118001:3225	1.41	486208.87	1377613.96	—	0.10
23:43:0118001:3225	1.42	486197.54	1377682.42	—	0.10
23:43:0118001:3225	1.43	486209.35	1377684.58	—	0.10

Начальник отдела		<u>С. П. Черечеча</u>
полное наименование должности	подпись	инициалы, фамилия

М.П.

КАДАСТРОВЫЙ ПЛАН ТЕРРИТОРИИ

Лист № 180	раздела 8	Всего листов раздела 8: 566	Всего разделов: 9	Всего листов: 2092
------------	-----------	-----------------------------	-------------------	--------------------

"14" января 2020 г. № 23/ИСХ/20-28715

Номер кадастрового квартала: 23:43:0118001

Кадастровый номер земельного участка	Номера точек	Координаты		Описание закрепления на местности	Средняя квадратическая погрешность определения координат характерных точек границ земельного участка, м
		X	Y		
1	2	3	4	5	6
23:43:0118001:3225	1.44	486219.81	1377686.49	—	0.10
23:43:0118001:3225	1.45	486153.35	1378068.71	—	0.10
23:43:0118001:3225	1.46	486153.92	1378076.91	—	0.10
23:43:0118001:3225	1.47	486156.62	1378097.69	—	0.10
23:43:0118001:3225	1.48	486156.67	1378099.69	—	0.10
23:43:0118001:3225	1.49	485999.89	1378071.28	—	0.10
23:43:0118001:3225	1.50	485997.91	1378070.99	—	0.10
23:43:0118001:3225	1.51	485995.91	1378070.97	—	0.10
23:43:0118001:3225	1.52	485993.91	1378071.07	—	0.10
23:43:0118001:3225	1.53	485991.95	1378071.43	—	0.10
23:43:0118001:3225	1.54	485990.03	1378072.01	—	0.10
23:43:0118001:3225	1.55	485988.13	1378072.61	—	0.10
23:43:0118001:3225	1.56	485986.39	1378073.61	—	0.10
23:43:0118001:3225	1.57	485984.72	1378074.70	—	0.10
23:43:0118001:3225	1.58	485983.17	1378075.97	—	0.10
23:43:0118001:3225	1.59	485981.76	1378077.39	—	0.10
23:43:0118001:3225	1.60	485980.41	1378078.86	—	0.10
23:43:0118001:3225	1.61	485979.30	1378080.53	—	0.10
23:43:0118001:3225	1.62	485978.27	1378082.24	—	0.10
23:43:0118001:3225	1.63	485977.55	1378084.11	—	0.10
23:43:0118001:3225	1.64	485976.96	1378086.02	—	0.10
23:43:0118001:3225	1.65	485976.56	1378087.98	—	0.10
23:43:0118001:3225	1.66	485976.45	1378088.75	—	0.10
23:43:0118001:3225	1.67	485976.31	1378090.66	—	0.10
23:43:0118001:3225	1.68	485975.89	1378124.69	—	0.10

Начальник отдела		<u>С. П. Черечеча</u>
полное наименование должности	подпись	инициалы, фамилия

М.П.

КАДАСТРОВЫЙ ПЛАН ТЕРРИТОРИИ

Лист № 181	раздела 8	Всего листов раздела 8: 566	Всего разделов: 9	Всего листов: 2092
------------	-----------	-----------------------------	-------------------	--------------------

"14" января 2020 г. № 23/ИСХ/20-28715

Номер кадастрового квартала: 23:43:0118001

Кадастровый номер земельного участка	Номера точек	Координаты		Описание закрепления на местности	Средняя квадратическая погрешность определения координат характерных точек границ земельного участка, м
		X	Y		
1	2	3	4	5	6
23:43:0118001:3225	1.69	485976.49	1378157.69	—	0.10
23:43:0118001:3225	1.70	485978.21	1378187.28	—	0.10
23:43:0118001:3225	1.71	485979.23	1378198.58	—	0.10
23:43:0118001:3225	1.72	485963.85	1378197.67	—	0.10
23:43:0118001:3225	1.73	485962.55	1378132.89	—	0.10
23:43:0118001:3225	1.74	485968.40	1378037.04	—	0.10
23:43:0118001:3225	1.75	485971.73	1378014.41	—	0.10
23:43:0118001:3225	1.76	486009.78	1378020.63	—	0.10
23:43:0118001:3225	1.77	486020.18	1378035.47	—	0.10
23:43:0118001:3225	1.78	486026.01	1378042.20	—	0.10
23:43:0118001:3225	1.79	486031.15	1378046.45	—	0.10
23:43:0118001:3225	1.80	486096.78	1378058.35	—	0.10
23:43:0118001:3225	1.81	486098.77	1378058.57	—	0.10
23:43:0118001:3225	1.82	486100.77	1378058.69	—	0.10
23:43:0118001:3225	1.83	486102.76	1378058.50	—	0.10
23:43:0118001:3225	1.84	486104.73	1378058.16	—	0.10
23:43:0118001:3225	1.85	486106.67	1378057.69	—	0.10
23:43:0118001:3225	1.86	486108.51	1378056.91	—	0.10
23:43:0118001:3225	1.87	486110.33	1378056.07	—	0.10
23:43:0118001:3225	1.88	486111.99	1378054.95	—	0.10
23:43:0118001:3225	1.89	486113.54	1378053.68	—	0.10
23:43:0118001:3225	1.90	486114.97	1378052.29	—	0.10
23:43:0118001:3225	1.91	486116.29	1378050.79	—	0.10
23:43:0118001:3225	1.92	486117.43	1378049.14	—	0.10
23:43:0118001:3225	1.93	486118.37	1378047.38	—	0.10

Начальник отдела		<u>С. П. Черечеча</u>
полное наименование должности	подпись	инициалы, фамилия

М.П.

КАДАСТРОВЫЙ ПЛАН ТЕРРИТОРИИ

Лист № 182	раздела 8	Всего листов раздела 8: 566	Всего разделов: 9	Всего листов: 2092
------------	-----------	-----------------------------	-------------------	--------------------

"14" января 2020 г. № 23/ИСХ/20-28715

Номер кадастрового квартала: 23:43:0118001

Кадастровый номер земельного участка	Номера точек	Координаты		Описание закрепления на местности	Средняя квадратическая погрешность определения координат характерных точек границ земельного участка, м
		X	Y		
1	2	3	4	5	6
23:43:0118001:3225	1.94	486119.17	1378045.55	—	0.10
23:43:0118001:3225	1.95	486119.75	1378043.63	—	0.10
23:43:0118001:3225	1.96	486120.08	1378041.93	—	0.10
23:43:0118001:3225	1.97	486137.21	1377938.36	—	0.10
23:43:0118001:3225	1.98	486155.89	1377825.22	—	0.10
23:43:0118001:3225	1.99	486157.29	1377825.45	—	0.10
23:43:0118001:3225	1.100	486204.26	1377538.59	—	0.10
23:43:0118001:3225	1.101	486208.22	1377539.30	—	0.10
23:43:0118001:3225	1.102	486222.96	1377476.81	—	0.10
23:43:0118001:3225	1.103	486245.77	1377380.19	—	0.10
23:43:0118001:3225	1.104	486298.39	1377157.22	—	0.10
23:43:0118001:3225	1.105	486187.77	1377141.78	—	0.10
23:43:0118001:3225	1.106	486137.60	1377355.97	—	0.10
23:43:0118001:3225	1.107	486115.09	1377452.11	—	0.10
23:43:0118001:3225	1.108	486096.36	1377447.51	—	0.10
23:43:0118001:3225	1.109	486188.85	1377059.54	—	0.10
23:43:0118001:3225	1.110	486191.73	1377059.97	—	0.10
23:43:0118001:3225	1.111	486206.42	1377062.10	—	0.10
23:43:0118001:3225	1.112	486190.33	1377130.83	—	0.10
23:43:0118001:3225	1.113	486300.97	1377146.27	—	0.10
23:43:0118001:3225	1.114	486317.06	1377078.15	—	0.10
23:43:0118001:3225	1.1	486342.39	1377081.82	—	0.10
23:43:0118001:3226	1.1	486317.06	1377078.15	—	0.10
23:43:0118001:3226	1.2	486300.97	1377146.27	—	0.10
23:43:0118001:3226	1.3	486190.33	1377130.83	—	0.10

Начальник отдела		<u>С. П. Черечеча</u>
полное наименование должности	подпись	инициалы, фамилия

М.П.

КАДАСТРОВЫЙ ПЛАН ТЕРРИТОРИИ

Лист № 183	раздела 8	Всего листов раздела 8: 566	Всего разделов: 9	Всего листов: 2092
------------	-----------	-----------------------------	-------------------	--------------------

"14" января 2020 г. № 23/ИСХ/20-28715

Номер кадастрового квартала: 23:43:0118001

Кадастровый номер земельного участка	Номера точек	Координаты		Описание закрепления на местности	Средняя квадратическая погрешность определения координат характерных точек границ земельного участка, м
		X	Y		
1	2	3	4	5	6
23:43:0118001:3226	1.4	486206.42	1377062.10	—	0.10
23:43:0118001:3226	1.1	486317.06	1377078.15	—	0.10
23:43:0118001:3227	1.1	486187.77	1377141.78	—	0.10
23:43:0118001:3227	1.2	486160.54	1377258.05	—	0.10
23:43:0118001:3227	1.3	486165.44	1377259.17	—	0.10
23:43:0118001:3227	1.4	486264.35	1377281.58	—	0.10
23:43:0118001:3227	1.5	486268.80	1377282.58	—	0.10
23:43:0118001:3227	1.6	486298.39	1377157.22	—	0.10
23:43:0118001:3227	1.1	486187.77	1377141.78	—	0.10
23:43:0118001:3228	1.1	486391.10	1377404.31	—	0.10
23:43:0118001:3228	1.2	486363.07	1377551.90	—	0.10
23:43:0118001:3228	1.3	486257.50	1377534.45	—	0.10
23:43:0118001:3228	1.4	486256.77	1377534.31	—	0.10
23:43:0118001:3228	1.5	486254.84	1377533.78	—	0.10
23:43:0118001:3228	1.6	486252.96	1377533.10	—	0.10
23:43:0118001:3228	1.7	486251.16	1377532.23	—	0.10
23:43:0118001:3228	1.8	486249.45	1377531.20	—	0.10
23:43:0118001:3228	1.9	486247.86	1377529.98	—	0.10
23:43:0118001:3228	1.10	486246.41	1377528.61	—	0.10
23:43:0118001:3228	1.11	486245.08	1377527.11	—	0.10
23:43:0118001:3228	1.12	486243.91	1377525.49	—	0.10
23:43:0118001:3228	1.13	486242.93	1377523.75	—	0.10
23:43:0118001:3228	1.14	486242.11	1377521.92	—	0.10
23:43:0118001:3228	1.15	486241.48	1377520.02	—	0.10
23:43:0118001:3228	1.16	486241.04	1377518.07	—	0.10

Начальник отдела		<u>С. П. Черечеча</u>
полное наименование должности	подпись	инициалы, фамилия

М.П.

КАДАСТРОВЫЙ ПЛАН ТЕРРИТОРИИ

Лист № 184	раздела 8	Всего листов раздела 8: 566	Всего разделов: 9	Всего листов: 2092
------------	-----------	-----------------------------	-------------------	--------------------

"14" января 2020 г. № 23/ИСХ/20-28715

Номер кадастрового квартала: 23:43:0118001

Кадастровый номер земельного участка	Номера точек	Координаты		Описание закрепления на местности	Средняя квадратическая погрешность определения координат характерных точек границ земельного участка, м
		X	Y		
1	2	3	4	5	6
23:43:0118001:3228	1.17	486240.81	1377516.09	—	0.10
23:43:0118001:3228	1.18	486240.77	1377514.09	—	0.10
23:43:0118001:3228	1.19	486240.94	1377512.10	—	0.10
23:43:0118001:3228	1.20	486241.29	1377510.13	—	0.10
23:43:0118001:3228	1.21	486271.55	1377381.94	—	0.10
23:43:0118001:3228	1.1	486391.10	1377404.31	—	0.10
23:43:0118001:3229	1.1	486245.77	1377380.19	—	0.10
23:43:0118001:3229	1.2	486222.96	1377476.81	—	0.10
23:43:0118001:3229	1.3	486221.14	1377476.35	—	0.10
23:43:0118001:3229	1.4	486236.72	1377378.55	—	0.10
23:43:0118001:3229	1.1	486245.77	1377380.19	—	0.10
23:43:0118001:3230	1.1	486669.96	1377310.36	—	0.10
23:43:0118001:3230	1.2	486495.08	1377283.46	—	0.10
23:43:0118001:3230	1.3	486491.32	1377307.89	—	0.10
23:43:0118001:3230	1.4	486486.48	1377337.05	—	0.10
23:43:0118001:3230	1.5	486661.41	1377365.86	—	0.10
23:43:0118001:3230	1.1	486669.96	1377310.36	—	0.10
23:43:0118001:3230	2.1	486520.13	1377107.57	—	0.10
23:43:0118001:3230	2.2	486496.78	1377259.44	—	0.10
23:43:0118001:3230	2.3	486570.96	1377270.85	—	0.10
23:43:0118001:3230	2.4	486645.99	1377282.39	—	0.10
23:43:0118001:3230	2.5	486673.61	1377286.64	—	0.10
23:43:0118001:3230	2.6	486686.47	1377203.19	—	0.10
23:43:0118001:3230	2.7	486720.55	1377209.05	—	0.10
23:43:0118001:3230	2.8	486855.37	1377230.10	—	0.10

Начальник отдела		<u>С. П. Черечеча</u>
полное наименование должности	подпись	инициалы, фамилия

М.П.

КАДАСТРОВЫЙ ПЛАН ТЕРРИТОРИИ

Лист № 185	раздела 8	Всего листов раздела 8: 566	Всего разделов: 9	Всего листов: 2092
------------	-----------	-----------------------------	-------------------	--------------------

"14" января 2020 г. № 23/ИСХ/20-28715

Номер кадастрового квартала: 23:43:0118001

Кадастровый номер земельного участка	Номера точек	Координаты		Описание закрепления на местности	Средняя квадратическая погрешность определения координат характерных точек границ земельного участка, м
		X	Y		
1	2	3	4	5	6
23:43:0118001:3230	2.9	486830.22	1377393.66	—	0.10
23:43:0118001:3230	2.10	486991.14	1377420.17	—	0.10
23:43:0118001:3230	2.11	487008.81	1377305.01	—	0.10
23:43:0118001:3230	2.12	486978.71	1377300.12	—	0.10
23:43:0118001:3230	2.13	486996.07	1377169.27	—	0.10
23:43:0118001:3230	2.14	487001.11	1377131.22	—	0.10
23:43:0118001:3230	2.15	486952	1377123.15	—	0.10
23:43:0118001:3230	2.16	486945.10	1377122.03	—	0.10
23:43:0118001:3230	2.17	486937.55	1377167.69	—	0.10
23:43:0118001:3230	2.18	486534.05	1377109.58	—	0.10
23:43:0118001:3230	2.1	486520.13	1377107.57	—	0.10
23:43:0118001:3281	1.1	488241	1377563.22	Закрепление отсутствует	0.10
23:43:0118001:3281	1.2	488235.65	1377599.07	Закрепление отсутствует	0.10
23:43:0118001:3281	1.3	488223.81	1377597.30	Закрепление отсутствует	0.10
23:43:0118001:3281	1.4	488223.59	1377598.78	Закрепление отсутствует	0.10
23:43:0118001:3281	1.5	488219.15	1377598.12	Закрепление отсутствует	0.10
23:43:0118001:3281	1.6	488224.73	1377560.79	Закрепление отсутствует	0.10
23:43:0118001:3281	1.1	488241	1377563.22	Закрепление отсутствует	0.10
23:43:0118001:3284	1.1	488173.66	1377573.34	Закрепление отсутствует	0.10
23:43:0118001:3284	1.2	488171.04	1377590.93	Закрепление отсутствует	0.10
23:43:0118001:3284	1.3	488137.52	1377585.92	Закрепление отсутствует	0.10
23:43:0118001:3284	1.4	488140.43	1377568.38	Закрепление отсутствует	0.10
23:43:0118001:3284	1.1	488173.66	1377573.34	Закрепление отсутствует	0.10
23:43:0118001:3301	1.1	488087.92	1377080.14	Нет закрепления	0.10
23:43:0118001:3301	1.2	488082.17	1377113.83	Нет закрепления	0.10
23:43:0118001:3301	1.3	488062.55	1377109.95	Нет закрепления	0.10
23:43:0118001:3301	1.4	488042.93	1377106.10	Нет закрепления	0.10
23:43:0118001:3301	1.5	488048.67	1377072.43	Нет закрепления	0.10
23:43:0118001:3301	1.6	488068.29	1377076.28	Нет закрепления	0.10

Начальник отдела		<u>С. П. Черечеча</u>
полное наименование должности	подпись	инициалы, фамилия

М.П.

КАДАСТРОВЫЙ ПЛАН ТЕРРИТОРИИ

Лист № 186	раздела 8	Всего листов раздела 8: 566	Всего разделов: 9	Всего листов: 2092
------------	-----------	-----------------------------	-------------------	--------------------

"14" января 2020 г. № 23/ИСХ/20-28715

Номер кадастрового квартала: 23:43:0118001

Кадастровый номер земельного участка	Номера точек	Координаты		Описание закрепления на местности	Средняя квадратическая погрешность определения координат характерных точек границ земельного участка, м
		X	Y		
1	2	3	4	5	6
23:43:0118001:3301	1.1	488087.92	1377080.14	Нет закрепления	0.10
23:43:0118001:3302	1.1	487140.06	1378695.30	—	0.10
23:43:0118001:3302	1.2	487137.24	1378711.75	—	0.10
23:43:0118001:3302	1.3	487124.88	1378777.69	—	0.10
23:43:0118001:3302	1.4	487078.22	1378770.05	—	0.10
23:43:0118001:3302	1.5	487047.55	1378765.69	—	0.10
23:43:0118001:3302	1.6	487031.63	1378763.63	—	0.10
23:43:0118001:3302	1.7	486969.20	1378752.17	—	0.10
23:43:0118001:3302	1.8	486893.03	1378738.14	—	0.10
23:43:0118001:3302	1.9	486905.61	1378654.12	—	0.10
23:43:0118001:3302	1.10	487046.78	1378678.92	—	0.10
23:43:0118001:3302	1.11	487093.08	1378687.05	—	0.10
23:43:0118001:3302	1.1	487140.06	1378695.30	—	0.10
23:43:0118001:3309	1.1	488262.71	1377529.81	Закрепление отсутствует	0.10
23:43:0118001:3309	1.2	488261.22	1377539.74	Закрепление отсутствует	0.10
23:43:0118001:3309	1.3	488259.75	1377549.62	Закрепление отсутствует	0.10
23:43:0118001:3309	1.4	488258.27	1377559.51	Закрепление отсутствует	0.10
23:43:0118001:3309	1.5	488257.36	1377565.63	Закрепление отсутствует	0.10
23:43:0118001:3309	1.6	488241	1377563.22	Закрепление отсутствует	0.10
23:43:0118001:3309	1.7	488239.64	1377563.01	Закрепление отсутствует	0.10
23:43:0118001:3309	1.8	488241.59	1377549.99	Закрепление отсутствует	0.10
23:43:0118001:3309	1.9	488254.44	1377551.91	Закрепление отсутствует	0.10
23:43:0118001:3309	1.10	488257.85	1377529.08	Закрепление отсутствует	0.10
23:43:0118001:3309	1.1	488262.71	1377529.81	Закрепление отсутствует	0.10
23:43:0118001:3310	1.1	488175.06	1377563.98	Закрепление отсутствует	0.10
23:43:0118001:3310	1.2	488173.66	1377573.34	Закрепление отсутствует	0.10
23:43:0118001:3310	1.3	488140.44	1377568.38	Закрепление отсутствует	0.10
23:43:0118001:3310	1.4	488141.99	1377559.04	Закрепление отсутствует	0.10
23:43:0118001:3310	1.1	488175.06	1377563.98	Закрепление отсутствует	0.10

Начальник отдела		<u>С. П. Черечеча</u>
полное наименование должности	подпись	инициалы, фамилия

М.П.

КАДАСТРОВЫЙ ПЛАН ТЕРРИТОРИИ

Лист № 187	раздела 8	Всего листов раздела 8: 566	Всего разделов: 9	Всего листов: 2092
------------	-----------	-----------------------------	-------------------	--------------------

"14" января 2020 г. № 23/ИСХ/20-28715

Номер кадастрового квартала: 23:43:0118001

Кадастровый номер земельного участка	Номера точек	Координаты		Описание закрепления на местности	Средняя квадратическая погрешность определения координат характерных точек границ земельного участка, м
		X	Y		
1	2	3	4	5	6
23:43:0118001:3312	1.1	488245	1377527.16	Закрепление отсутствует	0.10
23:43:0118001:3312	1.2	488241.59	1377549.99	Закрепление отсутствует	0.10
23:43:0118001:3312	1.3	488239.64	1377563.01	Закрепление отсутствует	0.10
23:43:0118001:3312	1.4	488224.73	1377560.79	Закрепление отсутствует	0.10
23:43:0118001:3312	1.5	488221.93	1377560.37	Закрепление отсутствует	0.10
23:43:0118001:3312	1.6	488223.87	1377547.34	Закрепление отсутствует	0.10
23:43:0118001:3312	1.7	488236.73	1377549.26	Закрепление отсутствует	0.10
23:43:0118001:3312	1.8	488240.14	1377526.44	Закрепление отсутствует	0.10
23:43:0118001:3312	1.1	488245	1377527.16	Закрепление отсутствует	0.10
23:43:0118001:3313	1.1	488240.14	1377526.44	Закрепление отсутствует	0.10
23:43:0118001:3313	1.2	488236.73	1377549.26	Закрепление отсутствует	0.10
23:43:0118001:3313	1.3	488223.87	1377547.34	Закрепление отсутствует	0.10
23:43:0118001:3313	1.4	488227.28	1377524.51	Закрепление отсутствует	0.10
23:43:0118001:3313	1.1	488240.14	1377526.44	Закрепление отсутствует	0.10
23:43:0118001:3314	1.1	488227.28	1377524.51	Закрепление отсутствует	0.10
23:43:0118001:3314	1.2	488223.87	1377547.34	Закрепление отсутствует	0.10
23:43:0118001:3314	1.3	488221.93	1377560.37	Закрепление отсутствует	0.10
23:43:0118001:3314	1.4	488204.22	1377557.72	Закрепление отсутствует	0.10
23:43:0118001:3314	1.5	488206.16	1377544.69	Закрепление отсутствует	0.10
23:43:0118001:3314	1.6	488219.02	1377546.62	Закрепление отсутствует	0.10
23:43:0118001:3314	1.7	488222.43	1377523.79	Закрепление отсутствует	0.10
23:43:0118001:3314	1.1	488227.28	1377524.51	Закрепление отсутствует	0.10
23:43:0118001:3315	1.1	488222.43	1377523.79	Закрепление отсутствует	0.10
23:43:0118001:3315	1.2	488219.02	1377546.62	Закрепление отсутствует	0.10
23:43:0118001:3315	1.3	488206.16	1377544.69	Закрепление отсутствует	0.10
23:43:0118001:3315	1.4	488209.57	1377521.87	Закрепление отсутствует	0.10
23:43:0118001:3315	1.1	488222.43	1377523.79	Закрепление отсутствует	0.10
23:43:0118001:3316	1.1	488209.57	1377521.87	Закрепление отсутствует	0.10
23:43:0118001:3316	1.2	488206.16	1377544.69	Закрепление отсутствует	0.10
23:43:0118001:3316	1.3	488204.22	1377557.72	Закрепление отсутствует	0.10
23:43:0118001:3316	1.4	488186.50	1377555.07	Закрепление отсутствует	0.10
23:43:0118001:3316	1.5	488188.45	1377542.04	Закрепление отсутствует	0.10

Начальник отдела		<u>С. П. Черечеча</u>
полное наименование должности	подпись	инициалы, фамилия

М.П.

КАДАСТРОВЫЙ ПЛАН ТЕРРИТОРИИ

Лист № 188	раздела 8	Всего листов раздела 8: 566	Всего разделов: 9	Всего листов: 2092
------------	-----------	-----------------------------	-------------------	--------------------

"14" января 2020 г. № 23/ИСХ/20-28715

Номер кадастрового квартала: 23:43:0118001

Кадастровый номер земельного участка	Номера точек	Координаты		Описание закрепления на местности	Средняя квадратическая погрешность определения координат характерных точек границ земельного участка, м
		X	Y		
1	2	3	4	5	6
23:43:0118001:3316	1.6	488201.31	1377543.97	Закрепление отсутствует	0.10
23:43:0118001:3316	1.7	488204.71	1377521.14	Закрепление отсутствует	0.10
23:43:0118001:3316	1.1	488209.57	1377521.87	Закрепление отсутствует	0.10
23:43:0118001:3317	1.1	488204.71	1377521.14	Закрепление отсутствует	0.10
23:43:0118001:3317	1.2	488201.31	1377543.97	Закрепление отсутствует	0.10
23:43:0118001:3317	1.3	488188.45	1377542.04	Закрепление отсутствует	0.10
23:43:0118001:3317	1.4	488191.86	1377519.22	Закрепление отсутствует	0.10
23:43:0118001:3317	1.1	488204.71	1377521.14	Закрепление отсутствует	0.10
23:43:0118001:3318	1.1	488191.86	1377519.22	Закрепление отсутствует	0.10
23:43:0118001:3318	1.2	488188.45	1377542.04	Закрепление отсутствует	0.10
23:43:0118001:3318	1.3	488186.50	1377555.07	Закрепление отсутствует	0.10
23:43:0118001:3318	1.4	488176.61	1377553.60	Закрепление отсутствует	0.10
23:43:0118001:3318	1.5	488177.86	1377545.25	Закрепление отсутствует	0.10
23:43:0118001:3318	1.6	488179.27	1377535.81	Закрепление отсутствует	0.10
23:43:0118001:3318	1.7	488181.97	1377517.74	Закрепление отсутствует	0.10
23:43:0118001:3318	1.1	488191.86	1377519.22	Закрепление отсутствует	0.10
23:43:0118001:3320	1.1	488179.27	1377535.81	Закрепление отсутствует	0.10
23:43:0118001:3320	1.2	488177.86	1377545.25	Закрепление отсутствует	0.10
23:43:0118001:3320	1.3	488145.09	1377540.35	Закрепление отсутствует	0.10
23:43:0118001:3320	1.4	488146.65	1377530.94	Закрепление отсутствует	0.10
23:43:0118001:3320	1.1	488179.27	1377535.81	Закрепление отсутствует	0.10
23:43:0118001:3321	1.1	488177.86	1377545.25	Закрепление отсутствует	0.10
23:43:0118001:3321	1.2	488176.61	1377553.60	Закрепление отсутствует	0.10
23:43:0118001:3321	1.3	488176.46	1377554.63	Закрепление отсутствует	0.10
23:43:0118001:3321	1.4	488143.54	1377549.72	Закрепление отсутствует	0.10
23:43:0118001:3321	1.5	488145.09	1377540.35	Закрепление отсутствует	0.10
23:43:0118001:3321	1.1	488177.86	1377545.25	Закрепление отсутствует	0.10
23:43:0118001:3322	1.1	488176.46	1377554.63	Закрепление отсутствует	0.10
23:43:0118001:3322	1.2	488175.06	1377563.98	Закрепление отсутствует	0.10
23:43:0118001:3322	1.3	488141.99	1377559.04	Закрепление отсутствует	0.10
23:43:0118001:3322	1.4	488143.54	1377549.72	Закрепление отсутствует	0.10
23:43:0118001:3322	1.1	488176.46	1377554.63	Закрепление отсутствует	0.10

Начальник отдела		<u>С. П. Черечеча</u>
полное наименование должности	подпись	инициалы, фамилия

М.П.

КАДАСТРОВЫЙ ПЛАН ТЕРРИТОРИИ

Лист № 189	раздела 8	Всего листов раздела 8: 566	Всего разделов: 9	Всего листов: 2092
------------	-----------	-----------------------------	-------------------	--------------------

"14" января 2020 г. № 23/ИСХ/20-28715

Номер кадастрового квартала: 23:43:0118001

Кадастровый номер земельного участка	Номера точек	Координаты		Описание закрепления на местности	Средняя квадратическая погрешность определения координат характерных точек границ земельного участка, м
		X	Y		
1	2	3	4	5	6
23:43:0118001:3323	1.1	488257.85	1377529.08	Закрепление отсутствует	0.10
23:43:0118001:3323	1.2	488254.44	1377551.91	Закрепление отсутствует	0.10
23:43:0118001:3323	1.3	488241.59	1377549.99	Закрепление отсутствует	0.10
23:43:0118001:3323	1.4	488245	1377527.16	Закрепление отсутствует	0.10
23:43:0118001:3323	1.1	488257.85	1377529.08	Закрепление отсутствует	0.10
23:43:0118001:3338	1.1	487925.49	1376557.11	Столб(деревянный, бетонный, кирпичный)	0.10
23:43:0118001:3338	1.2	487932.82	1376569.74	Столб(деревянный, бетонный, кирпичный)	0.10
23:43:0118001:3338	1.3	487911.23	1376585.01	Столб(деревянный, бетонный, кирпичный)	0.10
23:43:0118001:3338	1.4	487887.52	1376601.69	Столб(деревянный, бетонный, кирпичный)	0.10
23:43:0118001:3338	1.5	487878.25	1376591.47	Столб(деревянный, бетонный, кирпичный)	0.10
23:43:0118001:3338	1.6	487882.77	1376561.35	Столб(деревянный, бетонный, кирпичный)	0.10
23:43:0118001:3338	1.7	487890.59	1376555.85	Столб(деревянный, бетонный, кирпичный)	0.10
23:43:0118001:3338	1.8	487896.80	1376551.48	Столб(деревянный, бетонный, кирпичный)	0.10
23:43:0118001:3338	1.1	487925.49	1376557.11	Столб(деревянный, бетонный, кирпичный)	0.10
23:43:0118001:3339	1.1	488313.54	1376633.46	Нет закрепления	0.10
23:43:0118001:3339	1.2	488309.18	1376659.08	Нет закрепления	0.10
23:43:0118001:3339	1.3	488294.06	1376656.11	Нет закрепления	0.10
23:43:0118001:3339	1.4	488298.43	1376630.49	Нет закрепления	0.10
23:43:0118001:3339	1.1	488313.54	1376633.46	Нет закрепления	0.10
23:43:0118001:3340	1.1	488328.62	1376636.43	Нет закрепления	0.10
23:43:0118001:3340	1.2	488324.26	1376662.04	Нет закрепления	0.10
23:43:0118001:3340	1.3	488309.18	1376659.08	Нет закрепления	0.10
23:43:0118001:3340	1.4	488313.54	1376633.46	Нет закрепления	0.10
23:43:0118001:3340	1.1	488328.62	1376636.43	Нет закрепления	0.10
23:43:0118001:3351	1.1	488072.88	1376326.36	-	0.10
23:43:0118001:3351	1.2	488068.85	1376335.51	-	0.10
23:43:0118001:3351	1.3	488050.54	1376327.43	-	0.10
23:43:0118001:3351	1.4	488054.58	1376318.28	-	0.10
23:43:0118001:3351	1.1	488072.88	1376326.36	-	0.10
23:43:0118001:3352	1.1	488076.92	1376317.21	-	0.10
23:43:0118001:3352	1.2	488072.88	1376326.36	-	0.10
23:43:0118001:3352	1.3	488054.58	1376318.28	-	0.10

Начальник отдела		<u>С. П. Черечеча</u>
полное наименование должности	подпись	инициалы, фамилия

М.П.

КАДАСТРОВЫЙ ПЛАН ТЕРРИТОРИИ

Лист № 190	раздела 8	Всего листов раздела 8: 566	Всего разделов: 9	Всего листов: 2092
------------	-----------	-----------------------------	-------------------	--------------------

"14" января 2020 г. № 23/ИСХ/20-28715

Номер кадастрового квартала: 23:43:0118001

Кадастровый номер земельного участка	Номера точек	Координаты		Описание закрепления на местности	Средняя квадратическая погрешность определения координат характерных точек границ земельного участка, м
		X	Y		
1	2	3	4	5	6
23:43:0118001:3352	1.4	488058.61	1376309.13	-	0.10
23:43:0118001:3352	1.1	488076.92	1376317.21	-	0.10
23:43:0118001:3353	1.1	488064.81	1376344.66	-	0.10
23:43:0118001:3353	1.2	488060.78	1376353.80	-	0.10
23:43:0118001:3353	1.3	488042.47	1376345.73	-	0.10
23:43:0118001:3353	1.4	488046.49	1376336.61	-	0.10
23:43:0118001:3353	1.1	488064.81	1376344.66	-	0.10
23:43:0118001:3354	1.1	488068.85	1376335.51	-	0.10
23:43:0118001:3354	1.2	488064.81	1376344.66	-	0.10
23:43:0118001:3354	1.3	488046.49	1376336.61	-	0.10
23:43:0118001:3354	1.4	488050.54	1376327.43	-	0.10
23:43:0118001:3354	1.1	488068.85	1376335.51	-	0.10
23:43:0118001:3355	1.1	488135.91	1377036.63	Нет закрепления	0.10
23:43:0118001:3355	1.2	488129.19	1377076.03	Нет закрепления	0.10
23:43:0118001:3355	1.3	488109.56	1377072.18	Нет закрепления	0.10
23:43:0118001:3355	1.4	488089.93	1377068.32	Нет закрепления	0.10
23:43:0118001:3355	1.5	488070.31	1377064.46	Нет закрепления	0.10
23:43:0118001:3355	1.6	488077.03	1377025.06	Нет закрепления	0.10
23:43:0118001:3355	1.7	488096.65	1377028.92	Нет закрепления	0.10
23:43:0118001:3355	1.8	488116.28	1377032.77	Нет закрепления	0.10
23:43:0118001:3355	1.1	488135.91	1377036.63	Нет закрепления	0.10
23:43:0118001:3356	1.1	488048.67	1377072.43	Нет закрепления	0.10
23:43:0118001:3356	1.2	488042.93	1377106.10	Нет закрепления	0.10
23:43:0118001:3356	1.3	488023.30	1377102.23	Нет закрепления	0.10
23:43:0118001:3356	1.4	488004.40	1377098.47	Нет закрепления	0.10
23:43:0118001:3356	1.5	487986.74	1377094.98	Нет закрепления	0.10
23:43:0118001:3356	1.6	487992.47	1377061.39	Нет закрепления	0.10
23:43:0118001:3356	1.7	488010.13	1377064.86	Нет закрепления	0.10
23:43:0118001:3356	1.8	488029.04	1377068.57	Нет закрепления	0.10
23:43:0118001:3356	1.1	488048.67	1377072.43	Нет закрепления	0.10
23:43:0118001:3357	1.1	488165.81	1377515.33	Закрепление отсутствует	0.10
23:43:0118001:3357	1.2	488162.96	1377533.38	Закрепление отсутствует	0.10

Начальник отдела		<u>С. П. Черечеча</u>
полное наименование должности	подпись	инициалы, фамилия

М.П.

КАДАСТРОВЫЙ ПЛАН ТЕРРИТОРИИ

Лист № 191	раздела 8	Всего листов раздела 8: 566	Всего разделов: 9	Всего листов: 2092
------------	-----------	-----------------------------	-------------------	--------------------

"14" января 2020 г. № 23/ИСХ/20-28715

Номер кадастрового квартала: 23:43:0118001

Кадастровый номер земельного участка	Номера точек	Координаты		Описание закрепления на местности	Средняя квадратическая погрешность определения координат характерных точек границ земельного участка, м
		X	Y		
1	2	3	4	5	6
23:43:0118001:3357	1.3	488146.65	1377530.94	Закрепление отсутствует	0.10
23:43:0118001:3357	1.4	488149.65	1377512.91	Закрепление отсутствует	0.10
23:43:0118001:3357	1.1	488165.81	1377515.33	Закрепление отсутствует	0.10
23:43:0118001:3358	1.1	488181.97	1377517.74	Закрепление отсутствует	0.10
23:43:0118001:3358	1.2	488179.27	1377535.81	Закрепление отсутствует	0.10
23:43:0118001:3358	1.3	488162.96	1377533.38	Закрепление отсутствует	0.10
23:43:0118001:3358	1.4	488165.81	1377515.33	Закрепление отсутствует	0.10
23:43:0118001:3358	1.1	488181.97	1377517.74	Закрепление отсутствует	0.10
23:43:0118001:3386	1.1	487992.42	1376447.18	—	0.10
23:43:0118001:3386	1.2	487986.21	1376483.53	—	0.10
23:43:0118001:3386	1.3	487976.40	1376481.60	—	0.10
23:43:0118001:3386	1.4	487982.73	1376444.50	—	0.10
23:43:0118001:3386	1.1	487992.42	1376447.18	—	0.10
23:43:0118001:3387	1.1	488002.10	1376449.85	—	0.10
23:43:0118001:3387	1.2	487996.03	1376485.46	—	0.10
23:43:0118001:3387	1.3	487986.21	1376483.53	—	0.10
23:43:0118001:3387	1.4	487992.42	1376447.18	—	0.10
23:43:0118001:3387	1.1	488002.10	1376449.85	—	0.10
23:43:0118001:3397	1.1	488425.91	1376995.19	—	0.10
23:43:0118001:3397	1.2	488423.05	1377014.52	—	0.10
23:43:0118001:3397	1.3	488407.76	1377011.57	—	0.10
23:43:0118001:3397	1.4	488409.98	1376998.57	—	0.10
23:43:0118001:3397	1.5	488411.05	1376992.28	—	0.10
23:43:0118001:3397	1.1	488425.91	1376995.19	—	0.10
23:43:0118001:3414	1.1	488208.67	1377558.39	Закрепление отсутствует	0.10
23:43:0118001:3414	1.2	488203.12	1377595.72	Закрепление отсутствует	0.10
23:43:0118001:3414	1.3	488187.07	1377593.32	Закрепление отсутствует	0.10
23:43:0118001:3414	1.4	488192.65	1377555.99	Закрепление отсутствует	0.10

Начальник отдела		<u>С. П. Черечеча</u>
полное наименование должности	подпись	инициалы, фамилия

М.П.

КАДАСТРОВЫЙ ПЛАН ТЕРРИТОРИИ

Лист № 192	раздела 8	Всего листов раздела 8: 566	Всего разделов: 9	Всего листов: 2092
------------	-----------	-----------------------------	-------------------	--------------------

"14" января 2020 г. № 23/ИСХ/20-28715

Номер кадастрового квартала: 23:43:0118001

Кадастровый номер земельного участка	Номера точек	Координаты		Описание закрепления на местности	Средняя квадратическая погрешность определения координат характерных точек границ земельного участка, м
		X	Y		
1	2	3	4	5	6
23:43:0118001:3414	1.5	488204.22	1377557.72	Закрепление отсутствует	0.10
23:43:0118001:3414	1.1	488208.67	1377558.39	Закрепление отсутствует	0.10
23:43:0118001:3418	1.1	488056.72	1376187.99	-	0.10
23:43:0118001:3418	1.2	488052.66	1376197.19	-	0.10
23:43:0118001:3418	1.3	488046.20	1376211.85	-	0.10
23:43:0118001:3418	1.4	488045.24	1376214.02	-	0.10
23:43:0118001:3418	1.5	488035.39	1376209.68	-	0.10
23:43:0118001:3418	1.6	488036.28	1376204.48	-	0.10
23:43:0118001:3418	1.7	488035.01	1376203.94	-	0.10
23:43:0118001:3418	1.8	488044.49	1376182.61	-	0.10
23:43:0118001:3418	1.1	488056.72	1376187.99	-	0.10
23:43:0118001:3419	1.1	488045.24	1376214.02	-	0.10
23:43:0118001:3419	1.2	488044.59	1376215.49	-	0.10
23:43:0118001:3419	1.3	488036.51	1376233.80	-	0.10
23:43:0118001:3419	1.4	488033.69	1376240.21	-	0.10
23:43:0118001:3419	1.5	488021.46	1376234.81	-	0.10
23:43:0118001:3419	1.6	488030.84	1376213.68	-	0.10
23:43:0118001:3419	1.7	488032.12	1376214.14	-	0.10
23:43:0118001:3419	1.8	488035.39	1376209.68	-	0.10
23:43:0118001:3419	1.1	488045.24	1376214.02	-	0.10
23:43:0118001:3420	1.1	488044.49	1376182.61	-	0.10
23:43:0118001:3420	1.2	488035.01	1376203.94	-	0.10
23:43:0118001:3420	1.3	488022.88	1376198.55	-	0.10
23:43:0118001:3420	1.4	488032.31	1376177.26	-	0.10
23:43:0118001:3420	1.1	488044.49	1376182.61	-	0.10
23:43:0118001:3421	1.1	488036.28	1376204.48	-	0.10
23:43:0118001:3421	1.2	488035.39	1376209.68	-	0.10
23:43:0118001:3421	1.3	488032.12	1376214.14	-	0.10
23:43:0118001:3421	1.4	488030.84	1376213.68	-	0.10
23:43:0118001:3421	1.5	488018.55	1376208.20	-	0.10
23:43:0118001:3421	1.6	488006.62	1376202.45	-	0.10
23:43:0118001:3421	1.7	488007.99	1376199.34	-	0.10

Начальник отдела		<u>С. П. Черечеча</u>
полное наименование должности	подпись	инициалы, фамилия

М.П.

КАДАСТРОВЫЙ ПЛАН ТЕРРИТОРИИ

Лист № 193	раздела 8	Всего листов раздела 8: 566	Всего разделов: 9	Всего листов: 2092
------------	-----------	-----------------------------	-------------------	--------------------

"14" января 2020 г. № 23/ИСХ/20-28715

Номер кадастрового квартала: 23:43:0118001

Кадастровый номер земельного участка	Номера точек	Координаты		Описание закрепления на местности	Средняя квадратическая погрешность определения координат характерных точек границ земельного участка, м
		X	Y		
1	2	3	4	5	6
23:43:0118001:3421	1.8	488009.60	1376195.70	-	0.10
23:43:0118001:3421	1.9	488010.73	1376193.14	-	0.10
23:43:0118001:3421	1.10	488022.88	1376198.55	-	0.10
23:43:0118001:3421	1.11	488035.01	1376203.94	-	0.10
23:43:0118001:3421	1.1	488036.28	1376204.48	-	0.10
23:43:0118001:3422	1.1	488032.31	1376177.26	-	0.10
23:43:0118001:3422	1.2	488022.88	1376198.55	-	0.10
23:43:0118001:3422	1.3	488010.73	1376193.14	-	0.10
23:43:0118001:3422	1.4	488016.06	1376181.05	-	0.10
23:43:0118001:3422	1.5	488020.06	1376171.87	-	0.10
23:43:0118001:3422	1.1	488032.31	1376177.26	-	0.10
23:43:0118001:3423	1.1	488018.55	1376208.20	-	0.10
23:43:0118001:3423	1.2	488009.26	1376229.43	-	0.10
23:43:0118001:3423	1.3	487997.08	1376224.06	-	0.10
23:43:0118001:3423	1.4	487999.92	1376217.65	-	0.10
23:43:0118001:3423	1.5	488006.62	1376202.45	-	0.10
23:43:0118001:3423	1.1	488018.55	1376208.20	-	0.10
23:43:0118001:3424	1.1	488030.84	1376213.68	-	0.10
23:43:0118001:3424	1.2	488021.46	1376234.81	-	0.10
23:43:0118001:3424	1.3	488009.26	1376229.43	-	0.10
23:43:0118001:3424	1.4	488018.55	1376208.20	-	0.10
23:43:0118001:3424	1.1	488030.84	1376213.68	-	0.10
23:43:0118001:3438	1.1	487843.30	1377213.99	-	0.02
23:43:0118001:3438	1.2	487787.32	1377202.92	-	0.02
23:43:0118001:3438	1.3	487777.56	1377268.21	-	0.02
23:43:0118001:3438	1.4	487746.79	1377276.22	-	0.02
23:43:0118001:3438	1.5	487748.70	1377284.12	-	0.02
23:43:0118001:3438	1.6	487753.04	1377304.99	-	0.02
23:43:0118001:3438	1.7	487756.38	1377325.71	-	0.02
23:43:0118001:3438	1.8	487758.99	1377346.32	-	0.02
23:43:0118001:3438	1.9	487760.22	1377366.73	-	0.02
23:43:0118001:3438	1.10	487819.22	1377375.55	-	0.02

Начальник отдела		<u>С. П. Черечеча</u>
полное наименование должности	подпись	инициалы, фамилия

М.П.

КАДАСТРОВЫЙ ПЛАН ТЕРРИТОРИИ

Лист № 194	раздела 8	Всего листов раздела 8: 566	Всего разделов: 9	Всего листов: 2092
------------	-----------	-----------------------------	-------------------	--------------------

"14" января 2020 г. № 23/ИСХ/20-28715

Номер кадастрового квартала: 23:43:0118001

Кадастровый номер земельного участка	Номера точек	Координаты		Описание закрепления на местности	Средняя квадратическая погрешность определения координат характерных точек границ земельного участка, м
		X	Y		
1	2	3	4	5	6
23:43:0118001:3438	1.11	487836.96	1377256.86	-	0.02
23:43:0118001:3438	1.12	487835.48	1377256.64	-	0.02
23:43:0118001:3438	1.13	487838.43	1377236.85	-	0.02
23:43:0118001:3438	1.14	487839.85	1377237.07	-	0.02
23:43:0118001:3438	1.1	487843.30	1377213.99	-	0.02
23:43:0118001:3439	1.1	487940.05	1377408.77	-	0.02
23:43:0118001:3439	1.2	487760.72	1377381.98	-	0.02
23:43:0118001:3439	1.3	487760.50	1377406.41	-	0.02
23:43:0118001:3439	1.4	487759.10	1377429.21	-	0.02
23:43:0118001:3439	1.5	487931.89	1377463.32	-	0.02
23:43:0118001:3439	1.1	487940.05	1377408.77	-	0.02
23:43:0118001:3440	1.1	487773.14	1377203.43	-	0.02
23:43:0118001:3440	1.2	487772.54	1377203.67	-	0.02
23:43:0118001:3440	1.3	487765.92	1377213.04	-	0.02
23:43:0118001:3440	1.4	487755.66	1377223.59	-	0.02
23:43:0118001:3440	1.5	487745.41	1377234.15	-	0.02
23:43:0118001:3440	1.6	487740.32	1377243.36	-	0.02
23:43:0118001:3440	1.7	487740.50	1377253.93	-	0.02
23:43:0118001:3440	1.8	487741.55	1377257.02	-	0.02
23:43:0118001:3440	1.9	487766.09	1377250.63	-	0.02
23:43:0118001:3440	1.1	487773.14	1377203.43	-	0.02
23:43:0118001:3441	1.1	487779.74	1377193.50	-	0.02
23:43:0118001:3441	1.2	487776.74	1377192.91	-	0.02
23:43:0118001:3441	1.3	487742.80	1377187.99	-	0.02
23:43:0118001:3441	1.4	487735.41	1377238.96	-	0.02
23:43:0118001:3441	1.5	487740.50	1377253.93	-	0.02
23:43:0118001:3441	1.6	487740.32	1377243.36	-	0.02
23:43:0118001:3441	1.7	487745.41	1377234.15	-	0.02
23:43:0118001:3441	1.8	487755.66	1377223.59	-	0.02
23:43:0118001:3441	1.9	487765.92	1377213.04	-	0.02
23:43:0118001:3441	1.10	487772.54	1377203.67	-	0.02
23:43:0118001:3441	1.1	487779.74	1377193.50	-	0.02

Начальник отдела		<u>С. П. Черечеча</u>
полное наименование должности	подпись	инициалы, фамилия

М.П.

КАДАСТРОВЫЙ ПЛАН ТЕРРИТОРИИ

Лист № 195	раздела 8	Всего листов раздела 8: 566	Всего разделов: 9	Всего листов: 2092
------------	-----------	-----------------------------	-------------------	--------------------

"14" января 2020 г. № 23/ИСХ/20-28715

Номер кадастрового квартала: 23:43:0118001

Кадастровый номер земельного участка	Номера точек	Координаты		Описание закрепления на местности	Средняя квадратическая погрешность определения координат характерных точек границ земельного участка, м
		X	Y		
1	2	3	4	5	6
23:43:0118001:3484	1.1	488244.33	1376519.98	Штырь, арматура, стержень	0.10
23:43:0118001:3484	1.2	488239.13	1376533.22	Металлическая труба	0.10
23:43:0118001:3484	1.3	488219.19	1376529.30	Металлическая труба	0.10
23:43:0118001:3484	1.4	488224.60	1376515.49	Металлическая труба	0.10
23:43:0118001:3484	1.5	488225.08	1376514.26	Штырь, арматура, стержень	0.10
23:43:0118001:3484	1.1	488244.33	1376519.98	Штырь, арматура, стержень	0.10
23:43:0118001:3485	1.1	488249.52	1376506.74	Металлическая труба	0.10
23:43:0118001:3485	1.2	488244.33	1376519.98	Штырь, арматура, стержень	0.10
23:43:0118001:3485	1.3	488225.08	1376514.26	Штырь, арматура, стержень	0.10
23:43:0118001:3485	1.4	488230.99	1376499.21	Металлическая труба	0.10
23:43:0118001:3485	1.1	488249.52	1376506.74	Металлическая труба	0.10
23:43:0118001:3486	1.1	488060.27	1377004.41	Металлическая труба	0.10
23:43:0118001:3486	1.2	488057.40	1377021.21	Металлическая труба	0.10
23:43:0118001:3486	1.3	488038.14	1377017.42	Штырь, арматура, стержень	0.10
23:43:0118001:3486	1.4	488041.02	1377000.63	Штырь, арматура, стержень	0.10
23:43:0118001:3486	1.1	488060.27	1377004.41	Металлическая труба	0.10
23:43:0118001:3487	1.1	488041.02	1377000.63	Штырь, арматура, стержень	0.10
23:43:0118001:3487	1.2	488038.14	1377017.42	Штырь, арматура, стержень	0.10
23:43:0118001:3487	1.3	488018.87	1377013.63	Металлическая труба	0.10
23:43:0118001:3487	1.4	488021.73	1376996.84	Металлическая труба	0.10
23:43:0118001:3487	1.1	488041.02	1377000.63	Штырь, арматура, стержень	0.10
23:43:0118001:3488	1.1	488057.40	1377021.21	Металлическая труба	0.10
23:43:0118001:3488	1.2	488054.04	1377040.91	Металлическая труба	0.10
23:43:0118001:3488	1.3	488034.75	1377037.12	Штырь, арматура, стержень	0.10
23:43:0118001:3488	1.4	488038.14	1377017.42	Штырь, арматура, стержень	0.10
23:43:0118001:3488	1.1	488057.40	1377021.21	Металлическая труба	0.10
23:43:0118001:3489	1.1	488038.14	1377017.42	Штырь, арматура, стержень	0.10
23:43:0118001:3489	1.2	488034.75	1377037.12	Штырь, арматура, стержень	0.10
23:43:0118001:3489	1.3	488015.51	1377033.34	Металлическая труба	0.10
23:43:0118001:3489	1.4	488018.87	1377013.63	Штырь, арматура, стержень	0.10
23:43:0118001:3489	1.1	488038.14	1377017.42	Штырь, арматура, стержень	0.10
23:43:0118001:3512	1.1	488197.90	1377149.59	Нет закрепления	0.10

Начальник отдела		<u>С. П. Черечеча</u>
полное наименование должности	подпись	инициалы, фамилия

М.П.

КАДАСТРОВЫЙ ПЛАН ТЕРРИТОРИИ

Лист № 196	раздела 8	Всего листов раздела 8: 566	Всего разделов: 9	Всего листов: 2092
------------	-----------	-----------------------------	-------------------	--------------------

"14" января 2020 г. № 23/ИСХ/20-28715

Номер кадастрового квартала: 23:43:0118001

Кадастровый номер земельного участка	Номера точек	Координаты		Описание закрепления на местности	Средняя квадратическая погрешность определения координат характерных точек границ земельного участка, м
		X	Y		
1	2	3	4	5	6
23:43:0118001:3512	1.2	488193.80	1377174.27	Нет закрепления	0.10
23:43:0118001:3512	1.3	488181.50	1377171.83	Нет закрепления	0.10
23:43:0118001:3512	1.4	488185.61	1377147.16	Нет закрепления	0.10
23:43:0118001:3512	1.1	488197.90	1377149.59	Нет закрепления	0.10
23:43:0118001:3513	1.1	488018.55	1377148.14	Нет закрепления	0.10
23:43:0118001:3513	1.2	488015.82	1377164.54	Нет закрепления	0.10
23:43:0118001:3513	1.3	487994.24	1377160.27	Нет закрепления	0.10
23:43:0118001:3513	1.4	487996.97	1377143.87	Нет закрепления	0.10
23:43:0118001:3513	1.1	488018.55	1377148.14	Нет закрепления	0.10
23:43:0118001:3514	1.1	488185.61	1377147.16	Нет закрепления	0.10
23:43:0118001:3514	1.2	488181.50	1377171.83	Нет закрепления	0.10
23:43:0118001:3514	1.3	488169.20	1377169.40	Нет закрепления	0.10
23:43:0118001:3514	1.4	488173.30	1377144.72	Нет закрепления	0.10
23:43:0118001:3514	1.1	488185.61	1377147.16	Нет закрепления	0.10
23:43:0118001:3515	1.1	488181.50	1377171.83	Нет закрепления	0.10
23:43:0118001:3515	1.2	488177.41	1377196.51	Нет закрепления	0.10
23:43:0118001:3515	1.3	488165.10	1377194.07	Нет закрепления	0.10
23:43:0118001:3515	1.4	488169.20	1377169.40	Нет закрепления	0.10
23:43:0118001:3515	1.1	488181.50	1377171.83	Нет закрепления	0.10
23:43:0118001:3516	1.1	488173.30	1377144.72	Нет закрепления	0.10
23:43:0118001:3516	1.2	488169.20	1377169.40	Нет закрепления	0.10
23:43:0118001:3516	1.3	488156.89	1377166.97	Нет закрепления	0.10
23:43:0118001:3516	1.4	488161	1377142.29	Нет закрепления	0.10
23:43:0118001:3516	1.1	488173.30	1377144.72	Нет закрепления	0.10
23:43:0118001:3517	1.1	488169.20	1377169.40	Нет закрепления	0.10
23:43:0118001:3517	1.2	488165.10	1377194.07	Нет закрепления	0.10
23:43:0118001:3517	1.3	488152.80	1377191.64	Нет закрепления	0.10
23:43:0118001:3517	1.4	488156.89	1377166.97	Нет закрепления	0.10
23:43:0118001:3517	1.1	488169.20	1377169.40	Нет закрепления	0.10
23:43:0118001:3518	1.1	488161	1377142.29	Нет закрепления	0.10
23:43:0118001:3518	1.2	488156.89	1377166.97	Нет закрепления	0.10
23:43:0118001:3518	1.3	488144.59	1377164.53	Нет закрепления	0.10

Начальник отдела		<u>С. П. Черечеча</u>
полное наименование должности	подпись	инициалы, фамилия

М.П.

КАДАСТРОВЫЙ ПЛАН ТЕРРИТОРИИ

Лист № 197	раздела 8	Всего листов раздела 8: 566	Всего разделов: 9	Всего листов: 2092
------------	-----------	-----------------------------	-------------------	--------------------

"14" января 2020 г. № 23/ИСХ/20-28715

Номер кадастрового квартала: 23:43:0118001

Кадастровый номер земельного участка	Номера точек	Координаты		Описание закрепления на местности	Средняя квадратическая погрешность определения координат характерных точек границ земельного участка, м
		X	Y		
1	2	3	4	5	6
23:43:0118001:3518	1.4	488148.71	1377139.86	Нет закрепления	0.10
23:43:0118001:3518	1.1	488161	1377142.29	Нет закрепления	0.10
23:43:0118001:3519	1.1	488156.89	1377166.97	Нет закрепления	0.10
23:43:0118001:3519	1.2	488152.80	1377191.64	Нет закрепления	0.10
23:43:0118001:3519	1.3	488140.51	1377189.21	Нет закрепления	0.10
23:43:0118001:3519	1.4	488142.36	1377177.95	Нет закрепления	0.10
23:43:0118001:3519	1.5	488144.59	1377164.53	Нет закрепления	0.10
23:43:0118001:3519	1.1	488156.89	1377166.97	Нет закрепления	0.10
23:43:0118001:3520	1.1	488148.71	1377139.86	Нет закрепления	0.10
23:43:0118001:3520	1.2	488144.59	1377164.53	Нет закрепления	0.10
23:43:0118001:3520	1.3	488132.29	1377162.10	Нет закрепления	0.10
23:43:0118001:3520	1.4	488136.39	1377137.42	Нет закрепления	0.10
23:43:0118001:3520	1.1	488148.71	1377139.86	Нет закрепления	0.10
23:43:0118001:3521	1.1	488144.59	1377164.53	Нет закрепления	0.10
23:43:0118001:3521	1.2	488142.36	1377177.95	Нет закрепления	0.10
23:43:0118001:3521	1.3	488140.51	1377189.21	Нет закрепления	0.10
23:43:0118001:3521	1.4	488128.19	1377186.77	Нет закрепления	0.10
23:43:0118001:3521	1.5	488132.29	1377162.10	Нет закрепления	0.10
23:43:0118001:3521	1.1	488144.59	1377164.53	Нет закрепления	0.10
23:43:0118001:3522	1.1	488136.39	1377137.42	Нет закрепления	0.10
23:43:0118001:3522	1.2	488132.29	1377162.10	Нет закрепления	0.10
23:43:0118001:3522	1.3	488119.99	1377159.66	Нет закрепления	0.10
23:43:0118001:3522	1.4	488124.11	1377134.99	Нет закрепления	0.10
23:43:0118001:3522	1.1	488136.39	1377137.42	Нет закрепления	0.10
23:43:0118001:3523	1.1	488132.29	1377162.10	Нет закрепления	0.10
23:43:0118001:3523	1.2	488128.19	1377186.77	Нет закрепления	0.10
23:43:0118001:3523	1.3	488115.90	1377184.34	Нет закрепления	0.10
23:43:0118001:3523	1.4	488118.61	1377167.93	Нет закрепления	0.10
23:43:0118001:3523	1.5	488119.99	1377159.66	Нет закрепления	0.10
23:43:0118001:3523	1.1	488132.29	1377162.10	Нет закрепления	0.10
23:43:0118001:3524	1.1	488124.11	1377134.99	Нет закрепления	0.10
23:43:0118001:3524	1.2	488119.99	1377159.66	Нет закрепления	0.10

Начальник отдела		<u>С. П. Черечеча</u>
полное наименование должности	подпись	инициалы, фамилия

М.П.

КАДАСТРОВЫЙ ПЛАН ТЕРРИТОРИИ

Лист № 198	раздела 8	Всего листов раздела 8: 566	Всего разделов: 9	Всего листов: 2092
------------	-----------	-----------------------------	-------------------	--------------------

"14" января 2020 г. № 23/ИСХ/20-28715

Номер кадастрового квартала: 23:43:0118001

Кадастровый номер земельного участка	Номера точек	Координаты		Описание закрепления на местности	Средняя квадратическая погрешность определения координат характерных точек границ земельного участка, м
		X	Y		
1	2	3	4	5	6
23:43:0118001:3524	1.3	488118.61	1377167.93	Нет закрепления	0.10
23:43:0118001:3524	1.4	488093.60	1377162.98	Нет закрепления	0.10
23:43:0118001:3524	1.5	488099.09	1377130.04	Нет закрепления	0.10
23:43:0118001:3524	1.1	488124.11	1377134.99	Нет закрепления	0.10
23:43:0118001:3525	1.1	488118.61	1377167.93	Нет закрепления	0.10
23:43:0118001:3525	1.2	488115.90	1377184.34	Нет закрепления	0.10
23:43:0118001:3525	1.3	488090.88	1377179.39	Нет закрепления	0.10
23:43:0118001:3525	1.4	488093.60	1377162.98	Нет закрепления	0.10
23:43:0118001:3525	1.1	488118.61	1377167.93	Нет закрепления	0.10
23:43:0118001:3526	1.1	488099.09	1377130.04	Нет закрепления	0.10
23:43:0118001:3526	1.2	488093.60	1377162.98	Нет закрепления	0.10
23:43:0118001:3526	1.3	488068.58	1377158.04	Нет закрепления	0.10
23:43:0118001:3526	1.4	488074.07	1377125.09	Нет закрепления	0.10
23:43:0118001:3526	1.1	488099.09	1377130.04	Нет закрепления	0.10
23:43:0118001:3527	1.1	488093.60	1377162.98	Нет закрепления	0.10
23:43:0118001:3527	1.2	488090.88	1377179.39	Нет закрепления	0.10
23:43:0118001:3527	1.3	488065.86	1377174.44	Нет закрепления	0.10
23:43:0118001:3527	1.4	488068.58	1377158.04	Нет закрепления	0.10
23:43:0118001:3527	1.1	488093.60	1377162.98	Нет закрепления	0.10
23:43:0118001:3528	1.1	488074.07	1377125.09	Нет закрепления	0.10
23:43:0118001:3528	1.2	488068.58	1377158.04	Нет закрепления	0.10
23:43:0118001:3528	1.3	488043.57	1377153.09	Нет закрепления	0.10
23:43:0118001:3528	1.4	488049.05	1377120.14	Нет закрепления	0.10
23:43:0118001:3528	1.1	488074.07	1377125.09	Нет закрепления	0.10
23:43:0118001:3529	1.1	488068.58	1377158.04	Нет закрепления	0.10
23:43:0118001:3529	1.2	488065.86	1377174.44	Нет закрепления	0.10
23:43:0118001:3529	1.3	488040.84	1377169.49	Нет закрепления	0.10
23:43:0118001:3529	1.4	488043.57	1377153.09	Нет закрепления	0.10
23:43:0118001:3529	1.1	488068.58	1377158.04	Нет закрепления	0.10
23:43:0118001:3530	1.1	488049.05	1377120.14	Нет закрепления	0.10
23:43:0118001:3530	1.2	488043.57	1377153.09	Нет закрепления	0.10
23:43:0118001:3530	1.3	488018.55	1377148.14	Нет закрепления	0.10

Начальник отдела		<u>С. П. Черечеча</u>
полное наименование должности	подпись	инициалы, фамилия

М.П.

КАДАСТРОВЫЙ ПЛАН ТЕРРИТОРИИ

Лист № 199	раздела 8	Всего листов раздела 8: 566	Всего разделов: 9	Всего листов: 2092
------------	-----------	-----------------------------	-------------------	--------------------

"14" января 2020 г. № 23/ИСХ/20-28715

Номер кадастрового квартала: 23:43:0118001

Кадастровый номер земельного участка	Номера точек	Координаты		Описание закрепления на местности	Средняя квадратическая погрешность определения координат характерных точек границ земельного участка, м
		X	Y		
1	2	3	4	5	6
23:43:0118001:3530	1.4	488021.29	1377131.66	Нет закрепления	0.10
23:43:0118001:3530	1.5	488024.03	1377115.19	Нет закрепления	0.10
23:43:0118001:3530	1.1	488049.05	1377120.14	Нет закрепления	0.10
23:43:0118001:3531	1.1	488043.57	1377153.09	Нет закрепления	0.10
23:43:0118001:3531	1.2	488040.84	1377169.49	Нет закрепления	0.10
23:43:0118001:3531	1.3	488015.82	1377164.54	Нет закрепления	0.10
23:43:0118001:3531	1.4	488018.55	1377148.14	Нет закрепления	0.10
23:43:0118001:3531	1.1	488043.57	1377153.09	Нет закрепления	0.10
23:43:0118001:3532	1.1	488024.03	1377115.19	Нет закрепления	0.10
23:43:0118001:3532	1.2	488021.29	1377131.66	Нет закрепления	0.10
23:43:0118001:3532	1.3	487999.71	1377127.39	Нет закрепления	0.10
23:43:0118001:3532	1.4	488002.45	1377110.92	Нет закрепления	0.10
23:43:0118001:3532	1.1	488024.03	1377115.19	Нет закрепления	0.10
23:43:0118001:3533	1.1	488021.29	1377131.66	Нет закрепления	0.10
23:43:0118001:3533	1.2	488018.55	1377148.14	Нет закрепления	0.10
23:43:0118001:3533	1.3	487996.97	1377143.87	Нет закрепления	0.10
23:43:0118001:3533	1.4	487999.71	1377127.39	Нет закрепления	0.10
23:43:0118001:3533	1.1	488021.29	1377131.66	Нет закрепления	0.10
23:43:0118001:3534	1.1	488193.80	1377174.27	Нет закрепления	0.10
23:43:0118001:3534	1.2	488189.70	1377198.94	Нет закрепления	0.10
23:43:0118001:3534	1.3	488177.41	1377196.51	Нет закрепления	0.10
23:43:0118001:3534	1.4	488181.50	1377171.83	Нет закрепления	0.10
23:43:0118001:3534	1.1	488193.80	1377174.27	Нет закрепления	0.10
23:43:0118001:3546	1.1	488329.67	1377541.97	Закрепление отсутствует	0.10
23:43:0118001:3546	1.2	488327.82	1377554.32	Закрепление отсутствует	0.10
23:43:0118001:3546	1.3	488305.06	1377550.92	Закрепление отсутствует	0.10
23:43:0118001:3546	1.4	488307.07	1377537.50	Закрепление отсутствует	0.10
23:43:0118001:3546	1.1	488329.67	1377541.97	Закрепление отсутствует	0.10
23:43:0118001:3547	1.1	488327.82	1377554.32	Закрепление отсутствует	0.10
23:43:0118001:3547	1.2	488325.90	1377567.20	Закрепление отсутствует	0.10
23:43:0118001:3547	1.3	488303.14	1377563.80	Закрепление отсутствует	0.10
23:43:0118001:3547	1.4	488305.06	1377550.92	Закрепление отсутствует	0.10

Начальник отдела		<u>С. П. Черечеча</u>
полное наименование должности	подпись	инициалы, фамилия

М.П.

КАДАСТРОВЫЙ ПЛАН ТЕРРИТОРИИ

Лист № 200	раздела 8	Всего листов раздела 8: 566	Всего разделов: 9	Всего листов: 2092
------------	-----------	-----------------------------	-------------------	--------------------

"14" января 2020 г. № 23/ИСХ/20-28715

Номер кадастрового квартала: 23:43:0118001

Кадастровый номер земельного участка	Номера точек	Координаты		Описание закрепления на местности	Средняя квадратическая погрешность определения координат характерных точек границ земельного участка, м
		X	Y		
1	2	3	4	5	6
23:43:0118001:3547	1.1	488327.82	1377554.32	Закрепление отсутствует	0.10
23:43:0118001:3548	1.1	488325.90	1377567.20	Закрепление отсутствует	0.10
23:43:0118001:3548	1.2	488323.97	1377580.08	Закрепление отсутствует	0.10
23:43:0118001:3548	1.3	488301.21	1377576.68	Закрепление отсутствует	0.10
23:43:0118001:3548	1.4	488303.14	1377563.80	Закрепление отсутствует	0.10
23:43:0118001:3548	1.1	488325.90	1377567.20	Закрепление отсутствует	0.10
23:43:0118001:3549	1.1	488323.97	1377580.08	Закрепление отсутствует	0.10
23:43:0118001:3549	1.2	488322.05	1377592.96	Закрепление отсутствует	0.10
23:43:0118001:3549	1.3	488299.29	1377589.56	Закрепление отсутствует	0.10
23:43:0118001:3549	1.4	488301.21	1377576.68	Закрепление отсутствует	0.10
23:43:0118001:3549	1.1	488323.97	1377580.08	Закрепление отсутствует	0.10
23:43:0118001:3550	1.1	488322.05	1377592.96	Закрепление отсутствует	0.10
23:43:0118001:3550	1.2	488320.12	1377605.84	Закрепление отсутствует	0.10
23:43:0118001:3550	1.3	488297.36	1377602.44	Закрепление отсутствует	0.10
23:43:0118001:3550	1.4	488299.29	1377589.56	Закрепление отсутствует	0.10
23:43:0118001:3550	1.1	488322.05	1377592.96	Закрепление отсутствует	0.10
23:43:0118001:3551	1.1	488309.70	1377670.21	Закрепление отсутствует	0.10
23:43:0118001:3551	1.2	488302.89	1377681.56	Закрепление отсутствует	0.10
23:43:0118001:3551	1.3	488288.03	1377685.27	Закрепление отсутствует	0.10
23:43:0118001:3551	1.4	488285.05	1377684.82	Закрепление отсутствует	0.10
23:43:0118001:3551	1.5	488287.72	1377666.92	Закрепление отсутствует	0.10
23:43:0118001:3551	1.1	488309.70	1377670.21	Закрепление отсутствует	0.10
23:43:0118001:3552	1.1	488318.19	1377618.73	Закрепление отсутствует	0.10
23:43:0118001:3552	1.2	488316.27	1377631.61	Закрепление отсутствует	0.10
23:43:0118001:3552	1.3	488293.51	1377628.21	Закрепление отсутствует	0.10
23:43:0118001:3552	1.4	488295.44	1377615.33	Закрепление отсутствует	0.10
23:43:0118001:3552	1.1	488318.19	1377618.73	Закрепление отсутствует	0.10
23:43:0118001:3553	1.1	488316.27	1377631.61	Закрепление отсутствует	0.10
23:43:0118001:3553	1.2	488314.34	1377644.49	Закрепление отсутствует	0.10
23:43:0118001:3553	1.3	488291.59	1377641.09	Закрепление отсутствует	0.10
23:43:0118001:3553	1.4	488293.51	1377628.21	Закрепление отсутствует	0.10
23:43:0118001:3553	1.1	488316.27	1377631.61	Закрепление отсутствует	0.10

Начальник отдела		<u>С. П. Черечеча</u>
полное наименование должности	подпись	инициалы, фамилия

М.П.

КАДАСТРОВЫЙ ПЛАН ТЕРРИТОРИИ

Лист № 201	раздела 8	Всего листов раздела 8: 566	Всего разделов: 9	Всего листов: 2092
------------	-----------	-----------------------------	-------------------	--------------------

"14" января 2020 г. № 23/ИСХ/20-28715

Номер кадастрового квартала: 23:43:0118001

Кадастровый номер земельного участка	Номера точек	Координаты		Описание закрепления на местности	Средняя квадратическая погрешность определения координат характерных точек границ земельного участка, м
		X	Y		
1	2	3	4	5	6
23:43:0118001:3554	1.1	488314.34	1377644.49	Закрепление отсутствует	0.10
23:43:0118001:3554	1.2	488312.41	1377657.39	Закрепление отсутствует	0.10
23:43:0118001:3554	1.3	488289.66	1377653.99	Закрепление отсутствует	0.10
23:43:0118001:3554	1.4	488291.59	1377641.09	Закрепление отсутствует	0.10
23:43:0118001:3554	1.1	488314.34	1377644.49	Закрепление отсутствует	0.10
23:43:0118001:3555	1.1	488312.41	1377657.39	Закрепление отсутствует	0.10
23:43:0118001:3555	1.2	488310.76	1377668.44	Закрепление отсутствует	0.10
23:43:0118001:3555	1.3	488309.70	1377670.21	Закрепление отсутствует	0.10
23:43:0118001:3555	1.4	488287.72	1377666.92	Закрепление отсутствует	0.10
23:43:0118001:3555	1.5	488289.66	1377653.99	Закрепление отсутствует	0.10
23:43:0118001:3555	1.1	488312.41	1377657.39	Закрепление отсутствует	0.10
23:43:0118001:3556	1.1	488320.12	1377605.84	Закрепление отсутствует	0.10
23:43:0118001:3556	1.2	488318.19	1377618.73	Закрепление отсутствует	0.10
23:43:0118001:3556	1.3	488295.44	1377615.33	Закрепление отсутствует	0.10
23:43:0118001:3556	1.4	488297.36	1377602.44	Закрепление отсутствует	0.10
23:43:0118001:3556	1.1	488320.12	1377605.84	Закрепление отсутствует	0.10
23:43:0118001:3558	1.1	488423.05	1377014.52	Штырь, арматура, стержень	0.10
23:43:0118001:3558	1.2	488420.26	1377033.29	Штырь, арматура, стержень	0.10
23:43:0118001:3558	1.3	488417.19	1377053.96	Штырь, арматура, стержень	0.10
23:43:0118001:3558	1.4	488404.74	1377051.52	Штырь, арматура, стержень	0.10
23:43:0118001:3558	1.5	488401.07	1377050.79	Штырь, арматура, стержень	0.10
23:43:0118001:3558	1.6	488404.55	1377030.40	Штырь, арматура, стержень	0.10
23:43:0118001:3558	1.7	488405.53	1377024.68	Штырь, арматура, стержень	0.10
23:43:0118001:3558	1.8	488407.76	1377011.57	Штырь, арматура, стержень	0.10
23:43:0118001:3558	1.1	488423.05	1377014.52	Штырь, арматура, стержень	0.10
23:43:0118001:3560	1.1	488411.86	1377069.47	Штырь, арматура, стержень	0.10
23:43:0118001:3560	1.2	488414.36	1377073.02	Штырь, арматура, стержень	0.10
23:43:0118001:3560	1.3	488413.29	1377080.19	Штырь, арматура, стержень	0.10
23:43:0118001:3560	1.4	488400.29	1377077.64	Штырь, арматура, стержень	0.10
23:43:0118001:3560	1.5	488396.62	1377076.91	Штырь, арматура, стержень	0.10
23:43:0118001:3560	1.6	488374.13	1377072.48	Штырь, арматура, стержень	0.10
23:43:0118001:3560	1.7	488375.85	1377062.38	Штырь, арматура, стержень	0.10

Начальник отдела		<u>С. П. Черечеча</u>
полное наименование должности	подпись	инициалы, фамилия

М.П.

КАДАСТРОВЫЙ ПЛАН ТЕРРИТОРИИ

Лист № 202	раздела 8	Всего листов раздела 8: 566	Всего разделов: 9	Всего листов: 2092
------------	-----------	-----------------------------	-------------------	--------------------

"14" января 2020 г. № 23/ИСХ/20-28715

Номер кадастрового квартала: 23:43:0118001

Кадастровый номер земельного участка	Номера точек	Координаты		Описание закрепления на местности	Средняя квадратическая погрешность определения координат характерных точек границ земельного участка, м
		X	Y		
1	2	3	4	5	6
23:43:0118001:3560	1.1	488411.86	1377069.47	Штырь, арматура, стержень	0.10
23:43:0118001:3562	1.1	488409.70	1377104.42	Штырь, арматура, стержень	0.10
23:43:0118001:3562	1.2	488408.55	1377112.18	Штырь, арматура, стержень	0.10
23:43:0118001:3562	1.3	488406.11	1377128.65	Штырь, арматура, стержень	0.10
23:43:0118001:3562	1.4	488388.39	1377125.14	Штырь, арматура, стержень	0.10
23:43:0118001:3562	1.5	488389.21	1377120.36	Штырь, арматура, стержень	0.10
23:43:0118001:3562	1.6	488391.08	1377109.42	Штырь, арматура, стержень	0.10
23:43:0118001:3562	1.7	488392.17	1377103.02	Штырь, арматура, стержень	0.10
23:43:0118001:3562	1.8	488392.51	1377101.03	Штырь, арматура, стержень	0.10
23:43:0118001:3562	1.1	488409.70	1377104.42	Штырь, арматура, стержень	0.10
23:43:0118001:3563	1.1	488406.11	1377128.65	Штырь, арматура, стержень	0.10
23:43:0118001:3563	1.2	488402.51	1377152.88	Штырь, арматура, стержень	0.10
23:43:0118001:3563	1.3	488384.28	1377149.26	Штырь, арматура, стержень	0.10
23:43:0118001:3563	1.4	488385.50	1377142.13	Штырь, арматура, стержень	0.10
23:43:0118001:3563	1.5	488386.24	1377137.76	Штырь, арматура, стержень	0.10
23:43:0118001:3563	1.6	488388.39	1377125.14	Штырь, арматура, стержень	0.10
23:43:0118001:3563	1.1	488406.11	1377128.65	Штырь, арматура, стержень	0.10
23:43:0118001:3564	1.1	488402.51	1377152.88	Штырь, арматура, стержень	0.10
23:43:0118001:3564	1.2	488401.26	1377161.26	Штырь, арматура, стержень	0.10
23:43:0118001:3564	1.3	488398.91	1377177.09	Штырь, арматура, стержень	0.10
23:43:0118001:3564	1.4	488380.16	1377173.38	Штырь, арматура, стержень	0.10
23:43:0118001:3564	1.5	488380.32	1377172.49	Штырь, арматура, стержень	0.10
23:43:0118001:3564	1.6	488382.81	1377157.90	Штырь, арматура, стержень	0.10
23:43:0118001:3564	1.7	488384.28	1377149.26	Штырь, арматура, стержень	0.10
23:43:0118001:3564	1.1	488402.51	1377152.88	Штырь, арматура, стержень	0.10
23:43:0118001:3565	1.1	488413.29	1377080.19	Штырь, арматура, стержень	0.10
23:43:0118001:3565	1.2	488411.04	1377095.37	Штырь, арматура, стержень	0.10
23:43:0118001:3565	1.3	488409.70	1377104.42	Штырь, арматура, стержень	0.10
23:43:0118001:3565	1.4	488392.51	1377101.03	Штырь, арматура, стержень	0.10
23:43:0118001:3565	1.5	488393.99	1377092.37	Штырь, арматура, стержень	0.10
23:43:0118001:3565	1.6	488396.62	1377076.91	Штырь, арматура, стержень	0.10
23:43:0118001:3565	1.7	488400.29	1377077.64	Штырь, арматура, стержень	0.10

Начальник отдела		<u>С. П. Черечеча</u>
полное наименование должности	подпись	инициалы, фамилия

М.П.

КАДАСТРОВЫЙ ПЛАН ТЕРРИТОРИИ

Лист № 203	раздела 8	Всего листов раздела 8: 566	Всего разделов: 9	Всего листов: 2092
------------	-----------	-----------------------------	-------------------	--------------------

"14" января 2020 г. № 23/ИСХ/20-28715

Номер кадастрового квартала: 23:43:0118001

Кадастровый номер земельного участка	Номера точек	Координаты		Описание закрепления на местности	Средняя квадратическая погрешность определения координат характерных точек границ земельного участка, м
		X	Y		
1	2	3	4	5	6
23:43:0118001:3565	1.1	488413.29	1377080.19	Штырь, арматура, стержень	0.10
23:43:0118001:3566	1.1	488486.55	1376609.06	Металлическая труба	0.10
23:43:0118001:3566	1.2	488485.31	1376622.09	Металлическая труба	0.10
23:43:0118001:3566	1.3	488485.15	1376623.18	Металлическая труба	0.10
23:43:0118001:3566	1.4	488483.85	1376631.96	Металлическая труба	0.10
23:43:0118001:3566	1.5	488450.47	1376625.17	Металлическая труба	0.10
23:43:0118001:3566	1.6	488451.95	1376616.47	Металлическая труба	0.10
23:43:0118001:3566	1.7	488455.52	1376595.58	Металлическая труба	0.10
23:43:0118001:3566	1.1	488486.55	1376609.06	Металлическая труба	0.10
23:43:0118001:3567	1.1	488482.56	1376640.63	Металлическая труба	0.10
23:43:0118001:3567	1.2	488481.27	1376649.32	Металлическая труба	0.10
23:43:0118001:3567	1.3	488447.52	1376642.44	Металлическая труба	0.10
23:43:0118001:3567	1.4	488448.98	1376633.85	Металлическая труба	0.10
23:43:0118001:3567	1.1	488482.56	1376640.63	Металлическая труба	0.10
23:43:0118001:3568	1.1	488483.85	1376631.96	Металлическая труба	0.10
23:43:0118001:3568	1.2	488482.56	1376640.63	Металлическая труба	0.10
23:43:0118001:3568	1.3	488448.98	1376633.85	Металлическая труба	0.10
23:43:0118001:3568	1.4	488450.47	1376625.17	Металлическая труба	0.10
23:43:0118001:3568	1.1	488483.85	1376631.96	Металлическая труба	0.10
23:43:0118001:3583	1.1	488111.06	1376710.30	Столб(деревянный, бетонный, кирпичный)	0.10
23:43:0118001:3583	1.2	488108.43	1376725.56	Угол забора (изгороди, ограды, металлической сеткой)	0.10
23:43:0118001:3583	1.3	488085.39	1376721.30	Угол забора (изгороди, ограды, металлической сеткой)	0.10
23:43:0118001:3583	1.4	488091.63	1376707.13	Столб(деревянный, бетонный, кирпичный)	0.10
23:43:0118001:3583	1.1	488111.06	1376710.30	Столб(деревянный, бетонный, кирпичный)	0.10
23:43:0118001:3584	1.1	488113.94	1376693.53	Угол забора (изгороди, ограды, металлической сеткой)	0.10
23:43:0118001:3584	1.2	488111.06	1376710.30	Столб(деревянный, бетонный, кирпичный)	0.10
23:43:0118001:3584	1.3	488091.63	1376707.13	Столб(деревянный, бетонный, кирпичный)	0.10
23:43:0118001:3584	1.4	488098.77	1376690.92	Угол забора (изгороди, ограды, металлической сеткой)	0.10

Начальник отдела		<u>С. П. Черечеча</u>
полное наименование должности	подпись	инициалы, фамилия

М.П.

КАДАСТРОВЫЙ ПЛАН ТЕРРИТОРИИ

Лист № 204	раздела 8	Всего листов раздела 8: 566	Всего разделов: 9	Всего листов: 2092
------------	-----------	-----------------------------	-------------------	--------------------

"14" января 2020 г. № 23/ИСХ/20-28715

Номер кадастрового квартала: 23:43:0118001

Кадастровый номер земельного участка	Номера точек	Координаты		Описание закрепления на местности	Средняя квадратическая погрешность определения координат характерных точек границ земельного участка, м
		X	Y		
1	2	3	4	5	6
23:43:0118001:3584	1.1	488113.94	1376693.53	Угол забора (изгороди, ограды, металлической сеткой)	0.10
23:43:0118001:3588	1.1	488451.36	1376569	—	0.10
23:43:0118001:3588	1.2	488447.43	1376592.07	—	0.10
23:43:0118001:3588	1.3	488455.52	1376595.58	—	0.10
23:43:0118001:3588	1.4	488413.31	1376842.70	—	0.10
23:43:0118001:3588	1.5	488451.46	1376850.21	—	0.10
23:43:0118001:3588	1.6	488448.82	1376868	—	0.10
23:43:0118001:3588	1.7	488408.11	1376860.12	—	0.10
23:43:0118001:3588	1.8	488395.83	1376941.79	—	0.10
23:43:0118001:3588	1.9	488387.62	1376940.18	—	0.10
23:43:0118001:3588	1.10	488392.41	1376907.88	—	0.10
23:43:0118001:3588	1.11	488396.09	1376884.51	—	0.10
23:43:0118001:3588	1.12	488398.94	1376864.86	—	0.10
23:43:0118001:3588	1.13	488357.49	1376857.83	—	0.10
23:43:0118001:3588	1.14	488353.03	1376857.09	—	0.10
23:43:0118001:3588	1.15	488354.30	1376849.75	—	0.10
23:43:0118001:3588	1.16	488334.15	1376845.78	—	0.10
23:43:0118001:3588	1.17	488314.04	1376841.82	—	0.10
23:43:0118001:3588	1.18	488293.94	1376837.87	—	0.10
23:43:0118001:3588	1.19	488263.72	1376831.92	—	0.10
23:43:0118001:3588	1.20	488260.41	1376851.12	—	0.10
23:43:0118001:3588	1.21	488257.42	1376868.54	—	0.10
23:43:0118001:3588	1.22	488256.02	1376876.68	—	0.10
23:43:0118001:3588	1.23	488253.05	1376893.94	—	0.10
23:43:0118001:3588	1.24	488249.76	1376913.04	—	0.10

Начальник отдела		<u>С. П. Черечеча</u>
полное наименование должности	подпись	инициалы, фамилия

М.П.

КАДАСТРОВЫЙ ПЛАН ТЕРРИТОРИИ

Лист № 205	раздела 8	Всего листов раздела 8: 566	Всего разделов: 9	Всего листов: 2092
------------	-----------	-----------------------------	-------------------	--------------------

"14" января 2020 г. № 23/ИСХ/20-28715

Номер кадастрового квартала: 23:43:0118001

Кадастровый номер земельного участка	Номера точек	Координаты		Описание закрепления на местности	Средняя квадратическая погрешность определения координат характерных точек границ земельного участка, м
		X	Y		
1	2	3	4	5	6
23:43:0118001:3588	1.25	488238.45	1376910.81	—	0.10
23:43:0118001:3588	1.26	488241.97	1376890.21	—	0.10
23:43:0118001:3588	1.27	488245.43	1376869.94	—	0.10
23:43:0118001:3588	1.28	488248.89	1376849.67	—	0.10
23:43:0118001:3588	1.29	488252.34	1376829.40	—	0.10
23:43:0118001:3588	1.30	488213.09	1376821.69	—	0.10
23:43:0118001:3588	1.31	488193.47	1376817.83	—	0.10
23:43:0118001:3588	1.32	488173.84	1376813.97	—	0.10
23:43:0118001:3588	1.33	488154.21	1376810.12	—	0.10
23:43:0118001:3588	1.34	488095.89	1376798.45	—	0.10
23:43:0118001:3588	1.35	488098.91	1376780.93	—	0.10
23:43:0118001:3588	1.36	488117.86	1376784.65	—	0.10
23:43:0118001:3588	1.37	488137.48	1376788.51	—	0.10
23:43:0118001:3588	1.38	488157.11	1376792.36	—	0.10
23:43:0118001:3588	1.39	488176.73	1376796.22	—	0.10
23:43:0118001:3588	1.40	488196.36	1376800.07	—	0.10
23:43:0118001:3588	1.41	488215.99	1376803.93	—	0.10
23:43:0118001:3588	1.42	488240.25	1376808.70	—	0.10
23:43:0118001:3588	1.43	488255.37	1376811.67	—	0.10
23:43:0118001:3588	1.44	488258.64	1376792.46	—	0.10
23:43:0118001:3588	1.45	488261.92	1376773.25	—	0.10
23:43:0118001:3588	1.46	488265.19	1376754.04	—	0.10
23:43:0118001:3588	1.47	488268.46	1376734.89	—	0.10
23:43:0118001:3588	1.48	488271.44	1376717.41	—	0.10
23:43:0118001:3588	1.49	488231.76	1376711.32	—	0.10

Начальник отдела		<u>С. П. Черечеча</u>
полное наименование должности	подпись	инициалы, фамилия

М.П.

КАДАСТРОВЫЙ ПЛАН ТЕРРИТОРИИ

Лист № 206	раздела 8	Всего листов раздела 8: 566	Всего разделов: 9	Всего листов: 2092
------------	-----------	-----------------------------	-------------------	--------------------

"14" января 2020 г. № 23/ИСХ/20-28715

Номер кадастрового квартала: 23:43:0118001

Кадастровый номер земельного участка	Номера точек	Координаты		Описание закрепления на местности	Средняя квадратическая погрешность определения координат характерных точек границ земельного участка, м
		X	Y		
1	2	3	4	5	6
23:43:0118001:3588	1.50	488211.99	1376708.29	—	0.10
23:43:0118001:3588	1.51	488192.23	1376705.26	—	0.10
23:43:0118001:3588	1.52	488172.46	1376702.23	—	0.10
23:43:0118001:3588	1.53	488152.69	1376699.19	—	0.10
23:43:0118001:3588	1.54	488132.93	1376696.16	—	0.10
23:43:0118001:3588	1.55	488113.99	1376693.26	—	0.10
23:43:0118001:3588	1.56	488116.02	1376681.44	—	0.10
23:43:0118001:3588	1.57	488134.94	1376684.34	—	0.10
23:43:0118001:3588	1.58	488154.71	1376687.38	—	0.10
23:43:0118001:3588	1.59	488174.47	1376690.41	—	0.10
23:43:0118001:3588	1.60	488194.24	1376693.44	—	0.10
23:43:0118001:3588	1.61	488213.81	1376696.44	—	0.10
23:43:0118001:3588	1.62	488233.58	1376699.47	—	0.10
23:43:0118001:3588	1.63	488253.49	1376702.52	—	0.10
23:43:0118001:3588	1.64	488273.39	1376705.58	—	0.10
23:43:0118001:3588	1.65	488276.73	1376686.10	—	0.10
23:43:0118001:3588	1.66	488280.07	1376666.61	—	0.10
23:43:0118001:3588	1.67	488286.67	1376628.08	—	0.10
23:43:0118001:3588	1.68	488247.06	1376620.29	—	0.10
23:43:0118001:3588	1.69	488227.43	1376616.44	—	0.10
23:43:0118001:3588	1.70	488208.01	1376612.62	—	0.10
23:43:0118001:3588	1.71	488188.38	1376608.77	—	0.10
23:43:0118001:3588	1.72	488168.75	1376604.91	—	0.10
23:43:0118001:3588	1.73	488149.13	1376601.05	—	0.10
23:43:0118001:3588	1.74	488139.21	1376599.10	—	0.10

Начальник отдела		<u>С. П. Черечеча</u>
полное наименование должности	подпись	инициалы, фамилия

М.П.

КАДАСТРОВЫЙ ПЛАН ТЕРРИТОРИИ

Лист № 207	раздела 8	Всего листов раздела 8: 566	Всего разделов: 9	Всего листов: 2092
------------	-----------	-----------------------------	-------------------	--------------------

"14" января 2020 г. № 23/ИСХ/20-28715

Номер кадастрового квартала: 23:43:0118001

Кадастровый номер земельного участка	Номера точек	Координаты		Описание закрепления на местности	Средняя квадратическая погрешность определения координат характерных точек границ земельного участка, м
		X	Y		
1	2	3	4	5	6
23:43:0118001:3588	1.75	488124.39	1376632.76	—	0.10
23:43:0118001:3588	1.76	488144.71	1376514.67	—	0.10
23:43:0118001:3588	1.77	488155.77	1376516.84	—	0.10
23:43:0118001:3588	1.78	488165.45	1376494.91	—	0.10
23:43:0118001:3588	1.79	488182.18	1376501.57	—	0.10
23:43:0118001:3588	1.80	488173.87	1376520.40	—	0.10
23:43:0118001:3588	1.81	488194.65	1376524.48	—	0.10
23:43:0118001:3588	1.82	488219.19	1376529.30	—	0.10
23:43:0118001:3588	1.83	488239.13	1376533.22	—	0.10
23:43:0118001:3588	1.84	488259.61	1376537.24	—	0.10
23:43:0118001:3588	1.85	488279.06	1376541.07	—	0.10
23:43:0118001:3588	1.86	488300.78	1376545.33	—	0.10
23:43:0118001:3588	1.87	488298.77	1376557.15	—	0.10
23:43:0118001:3588	1.88	488279.14	1376553.30	—	0.10
23:43:0118001:3588	1.89	488259.52	1376549.44	—	0.10
23:43:0118001:3588	1.90	488239.89	1376545.59	—	0.10
23:43:0118001:3588	1.91	488219.96	1376541.67	—	0.10
23:43:0118001:3588	1.92	488200.81	1376537.91	—	0.10
23:43:0118001:3588	1.93	488181.99	1376534.21	—	0.10
23:43:0118001:3588	1.94	488168.95	1376531.65	—	0.10
23:43:0118001:3588	1.95	488156.55	1376559.75	—	0.10
23:43:0118001:3588	1.96	488144.16	1376587.86	—	0.10
23:43:0118001:3588	1.97	488165.83	1376592.12	—	0.10
23:43:0118001:3588	1.98	488188.38	1376596.55	—	0.10
23:43:0118001:3588	1.99	488208.58	1376600.52	—	0.10

Начальник отдела		<u>С. П. Черечеча</u>
полное наименование должности	подпись	инициалы, фамилия

М.П.

КАДАСТРОВЫЙ ПЛАН ТЕРРИТОРИИ

Лист № 208	раздела 8	Всего листов раздела 8: 566	Всего разделов: 9	Всего листов: 2092
------------	-----------	-----------------------------	-------------------	--------------------

"14" января 2020 г. № 23/ИСХ/20-28715

Номер кадастрового квартала: 23:43:0118001

Кадастровый номер земельного участка	Номера точек	Координаты		Описание закрепления на местности	Средняя квадратическая погрешность определения координат характерных точек границ земельного участка, м
		X	Y		
1	2	3	4	5	6
23:43:0118001:3588	1.100	488228.54	1376604.44	—	0.10
23:43:0118001:3588	1.101	488248.80	1376608.42	—	0.10
23:43:0118001:3588	1.102	488269.06	1376612.40	—	0.10
23:43:0118001:3588	1.103	488288.69	1376616.26	—	0.10
23:43:0118001:3588	1.104	488338.77	1376626.10	—	0.10
23:43:0118001:3588	1.105	488357.30	1376629.74	—	0.10
23:43:0118001:3588	1.106	488391.02	1376636.36	—	0.10
23:43:0118001:3588	1.107	488394.72	1376614.67	—	0.10
23:43:0118001:3588	1.108	488398.31	1376593.64	—	0.10
23:43:0118001:3588	1.109	488401.99	1376572.06	—	0.10
23:43:0118001:3588	1.110	488369.56	1376557.78	—	0.10
23:43:0118001:3588	1.111	488351.74	1376549.93	—	0.10
23:43:0118001:3588	1.112	488333.79	1376542.03	—	0.10
23:43:0118001:3588	1.113	488314.93	1376533.72	—	0.10
23:43:0118001:3588	1.114	488303.61	1376528.73	—	0.10
23:43:0118001:3588	1.115	488284.39	1376520.92	—	0.10
23:43:0118001:3588	1.116	488267.35	1376513.99	—	0.10
23:43:0118001:3588	1.117	488249.52	1376506.74	—	0.10
23:43:0118001:3588	1.118	488230.99	1376499.21	—	0.10
23:43:0118001:3588	1.119	488240.17	1376477.93	—	0.10
23:43:0118001:3588	1.120	488307.43	1376506.94	—	0.10
23:43:0118001:3588	1.121	488310.50	1376488.54	—	0.10
23:43:0118001:3588	1.122	488321.84	1376493.43	—	0.10
23:43:0118001:3588	1.123	488318.67	1376511.78	—	0.10
23:43:0118001:3588	1.1	488451.36	1376569	—	0.10

Начальник отдела		<u>С. П. Черечеча</u>
полное наименование должности	подпись	инициалы, фамилия

М.П.

КАДАСТРОВЫЙ ПЛАН ТЕРРИТОРИИ

Лист № 209	раздела 8	Всего листов раздела 8: 566	Всего разделов: 9	Всего листов: 2092
------------	-----------	-----------------------------	-------------------	--------------------

"14" января 2020 г. № 23/ИСХ/20-28715

Номер кадастрового квартала: 23:43:0118001

Кадастровый номер земельного участка	Номера точек	Координаты		Описание закрепления на местности	Средняя квадратическая погрешность определения координат характерных точек границ земельного участка, м
		X	Y		
1	2	3	4	5	6
23:43:0118001:3588	2.1	488447.43	1376592.07	—	0.10
23:43:0118001:3588	2.2	488443.65	1376614.25	—	0.10
23:43:0118001:3588	2.3	488439.78	1376636.93	—	0.10
23:43:0118001:3588	2.4	488435.91	1376659.61	—	0.10
23:43:0118001:3588	2.5	488432.04	1376682.29	—	0.10
23:43:0118001:3588	2.6	488428.18	1376704.97	—	0.10
23:43:0118001:3588	2.7	488424.31	1376727.65	—	0.10
23:43:0118001:3588	2.8	488420.44	1376750.34	—	0.10
23:43:0118001:3588	2.9	488416.57	1376773.02	—	0.10
23:43:0118001:3588	2.10	488412.71	1376795.70	—	0.10
23:43:0118001:3588	2.11	488408.84	1376818.38	—	0.10
23:43:0118001:3588	2.12	488404.97	1376841.06	—	0.10
23:43:0118001:3588	2.13	488369.48	1376834.09	—	0.10
23:43:0118001:3588	2.14	488373.35	1376811.41	—	0.10
23:43:0118001:3588	2.15	488377.21	1376788.72	—	0.10
23:43:0118001:3588	2.16	488381.08	1376766.04	—	0.10
23:43:0118001:3588	2.17	488384.95	1376743.36	—	0.10
23:43:0118001:3588	2.18	488388.82	1376720.68	—	0.10
23:43:0118001:3588	2.19	488392.68	1376698	—	0.10
23:43:0118001:3588	2.20	488396.55	1376675.32	—	0.10
23:43:0118001:3588	2.21	488400.42	1376652.64	—	0.10
23:43:0118001:3588	2.22	488404.29	1376629.95	—	0.10
23:43:0118001:3588	2.23	488408.16	1376607.27	—	0.10
23:43:0118001:3588	2.24	488413.29	1376577.14	—	0.10
23:43:0118001:3588	2.1	488447.43	1376592.07	—	0.10

Начальник отдела		<u>С. П. Черечеча</u>
полное наименование должности	подпись	инициалы, фамилия

М.П.

КАДАСТРОВЫЙ ПЛАН ТЕРРИТОРИИ

Лист № 210	раздела 8	Всего листов раздела 8: 566	Всего разделов: 9	Всего листов: 2092
------------	-----------	-----------------------------	-------------------	--------------------

"14" января 2020 г. № 23/ИСХ/20-28715

Номер кадастрового квартала: 23:43:0118001

Кадастровый номер земельного участка	Номера точек	Координаты		Описание закрепления на местности	Средняя квадратическая погрешность определения координат характерных точек границ земельного участка, м
		X	Y		
1	2	3	4	5	6
23:43:0118001:3588	3.1	488387.06	1376648.12	—	0.10
23:43:0118001:3588	3.2	488388.60	1376650.37	—	0.10
23:43:0118001:3588	3.3	488382.31	1376686.97	—	0.10
23:43:0118001:3588	3.4	488379.15	1376706.03	—	0.10
23:43:0118001:3588	3.5	488375.87	1376725.21	—	0.10
23:43:0118001:3588	3.6	488355.53	1376721.47	—	0.10
23:43:0118001:3588	3.7	488335.43	1376717.52	—	0.10
23:43:0118001:3588	3.8	488315.32	1376713.56	—	0.10
23:43:0118001:3588	3.9	488285.32	1376707.41	—	0.10
23:43:0118001:3588	3.10	488289.70	1376681.72	—	0.10
23:43:0118001:3588	3.11	488294.06	1376656.11	—	0.10
23:43:0118001:3588	3.12	488298.43	1376630.49	—	0.10
23:43:0118001:3588	3.13	488328.62	1376636.43	—	0.10
23:43:0118001:3588	3.14	488348.72	1376640.38	—	0.10
23:43:0118001:3588	3.15	488368.77	1376644.51	—	0.10
23:43:0118001:3588	3.1	488387.06	1376648.12	—	0.10
23:43:0118001:3588	4.1	488373.86	1376737.03	—	0.10
23:43:0118001:3588	4.2	488370.66	1376755.69	—	0.10
23:43:0118001:3588	4.3	488367.48	1376774.41	—	0.10
23:43:0118001:3588	4.4	488364.29	1376793.12	—	0.10
23:43:0118001:3588	4.5	488361.10	1376811.83	—	0.10
23:43:0118001:3588	4.6	488357.70	1376831.77	—	0.10
23:43:0118001:3588	4.7	488312.42	1376822.88	—	0.10
23:43:0118001:3588	4.8	488267.14	1376813.98	—	0.10
23:43:0118001:3588	4.9	488270.56	1376794.07	—	0.10

Начальник отдела		<u>С. П. Черечеча</u>
полное наименование должности	подпись	инициалы, фамилия

М.П.

КАДАСТРОВЫЙ ПЛАН ТЕРРИТОРИИ

Лист № 211	раздела 8	Всего листов раздела 8: 566	Всего разделов: 9	Всего листов: 2092
------------	-----------	-----------------------------	-------------------	--------------------

"14" января 2020 г. № 23/ИСХ/20-28715

Номер кадастрового квартала: 23:43:0118001

Кадастровый номер земельного участка	Номера точек	Координаты		Описание закрепления на местности	Средняя квадратическая погрешность определения координат характерных точек границ земельного участка, м
		X	Y		
1	2	3	4	5	6
23:43:0118001:3588	4.10	488273.73	1376775.36	—	0.10
23:43:0118001:3588	4.11	488276.92	1376756.65	—	0.10
23:43:0118001:3588	4.12	488280.11	1376737.94	—	0.10
23:43:0118001:3588	4.13	488283.30	1376719.23	—	0.10
23:43:0118001:3588	4.14	488328.58	1376728.13	—	0.10
23:43:0118001:3588	4.1	488373.86	1376737.03	—	0.10
23:43:0118001:3588	5.1	488275.63	1376827.20	—	0.10
23:43:0118001:3588	5.2	488275.29	1376830.21	—	0.10
23:43:0118001:3588	5.3	488270.52	1376829.66	—	0.10
23:43:0118001:3588	5.4	488270.86	1376826.66	—	0.10
23:43:0118001:3588	5.1	488275.63	1376827.20	—	0.10
23:43:0118001:3588	6.1	488134.37	1376602.54	—	0.10
23:43:0118001:3588	6.2	488132.60	1376606.78	—	0.10
23:43:0118001:3588	6.3	488130.17	1376605.76	—	0.10
23:43:0118001:3588	6.4	488131.98	1376601.53	—	0.10
23:43:0118001:3588	6.1	488134.37	1376602.54	—	0.10
23:43:0118001:3589	1.1	488134.37	1376602.54	—	0.10
23:43:0118001:3589	1.2	488132.60	1376606.78	—	0.10
23:43:0118001:3589	1.3	488130.17	1376605.76	—	0.10
23:43:0118001:3589	1.4	488131.98	1376601.53	—	0.10
23:43:0118001:3589	1.1	488134.37	1376602.54	—	0.10
23:43:0118001:3590	1.1	488275.63	1376827.20	—	0.10
23:43:0118001:3590	1.2	488275.29	1376830.21	—	0.10
23:43:0118001:3590	1.3	488270.52	1376829.66	—	0.10
23:43:0118001:3590	1.4	488270.86	1376826.66	—	0.10

Начальник отдела		<u>С. П. Черечеча</u>
полное наименование должности	подпись	инициалы, фамилия

М.П.

КАДАСТРОВЫЙ ПЛАН ТЕРРИТОРИИ

Лист № 212	раздела 8	Всего листов раздела 8: 566	Всего разделов: 9	Всего листов: 2092
------------	-----------	-----------------------------	-------------------	--------------------

"14" января 2020 г. № 23/ИСХ/20-28715

Номер кадастрового квартала: 23:43:0118001

Кадастровый номер земельного участка	Номера точек	Координаты		Описание закрепления на местности	Средняя квадратическая погрешность определения координат характерных точек границ земельного участка, м
		X	Y		
1	2	3	4	5	6
23:43:0118001:3590	1.1	488275.63	1376827.20	—	0.10
23:43:0118001:3591	1.1	488023.94	1376974.01	—	0.10
23:43:0118001:3591	1.2	488023.06	1376979.01	—	0.10
23:43:0118001:3591	1.3	488020.13	1376978.49	—	0.10
23:43:0118001:3591	1.4	488021.01	1376973.49	—	0.10
23:43:0118001:3591	1.1	488023.94	1376974.01	—	0.10
23:43:0118001:3592	1.1	488157.19	1376442.15	—	0.10
23:43:0118001:3592	1.2	488152.70	1376468.23	—	0.10
23:43:0118001:3592	1.3	488128.91	1376459.49	—	0.10
23:43:0118001:3592	1.4	488106.24	1376451.14	—	0.10
23:43:0118001:3592	1.5	488085.19	1376443.42	—	0.10
23:43:0118001:3592	1.6	488065.30	1376436.10	—	0.10
23:43:0118001:3592	1.7	488046.21	1376429.09	—	0.10
23:43:0118001:3592	1.8	488027.12	1376422.07	—	0.10
23:43:0118001:3592	1.9	488008.04	1376415.05	—	0.10
23:43:0118001:3592	1.10	487988.95	1376408.04	—	0.10
23:43:0118001:3592	1.11	487969.86	1376401.02	—	0.10
23:43:0118001:3592	1.12	487950.77	1376394	—	0.10
23:43:0118001:3592	1.13	487931.69	1376386.99	—	0.10
23:43:0118001:3592	1.14	487910.12	1376379.06	—	0.10
23:43:0118001:3592	1.15	487903.58	1376422.67	—	0.10
23:43:0118001:3592	1.16	487897.08	1376466.01	—	0.10
23:43:0118001:3592	1.17	487917.53	1376470.03	—	0.10
23:43:0118001:3592	1.18	487937.15	1376473.89	—	0.10
23:43:0118001:3592	1.19	487956.78	1376477.74	—	0.10

Начальник отдела		<u>С. П. Черечеча</u>
полное наименование должности	подпись	инициалы, фамилия

М.П.

КАДАСТРОВЫЙ ПЛАН ТЕРРИТОРИИ

Лист № 213	раздела 8	Всего листов раздела 8: 566	Всего разделов: 9	Всего листов: 2092
------------	-----------	-----------------------------	-------------------	--------------------

"14" января 2020 г. № 23/ИСХ/20-28715

Номер кадастрового квартала: 23:43:0118001

Кадастровый номер земельного участка	Номера точек	Координаты		Описание закрепления на местности	Средняя квадратическая погрешность определения координат характерных точек границ земельного участка, м
		X	Y		
1	2	3	4	5	6
23:43:0118001:3592	1.20	487976.40	1376481.60	—	0.10
23:43:0118001:3592	1.21	487996.03	1376485.46	—	0.10
23:43:0118001:3592	1.22	488015.66	1376489.31	—	0.10
23:43:0118001:3592	1.23	488035.28	1376493.17	—	0.10
23:43:0118001:3592	1.24	488054.91	1376497.02	—	0.10
23:43:0118001:3592	1.25	488074.53	1376500.88	—	0.10
23:43:0118001:3592	1.26	488096.29	1376505.17	—	0.10
23:43:0118001:3592	1.27	488118.68	1376509.55	—	0.10
23:43:0118001:3592	1.28	488144.71	1376514.67	—	0.10
23:43:0118001:3592	1.29	488142.68	1376526.49	—	0.10
23:43:0118001:3592	1.30	488123.01	1376522.62	—	0.10
23:43:0118001:3592	1.31	488103.34	1376518.76	—	0.10
23:43:0118001:3592	1.32	488083.67	1376514.89	—	0.10
23:43:0118001:3592	1.33	488064	1376511.03	—	0.10
23:43:0118001:3592	1.34	488044.33	1376507.16	—	0.10
23:43:0118001:3592	1.35	488024.66	1376503.30	—	0.10
23:43:0118001:3592	1.36	488004.99	1376499.43	—	0.10
23:43:0118001:3592	1.37	487985.32	1376495.57	—	0.10
23:43:0118001:3592	1.38	487965.66	1376491.70	—	0.10
23:43:0118001:3592	1.39	487945.99	1376487.84	—	0.10
23:43:0118001:3592	1.40	487926.32	1376483.98	—	0.10
23:43:0118001:3592	1.41	487895.30	1376477.88	—	0.10
23:43:0118001:3592	1.42	487890.90	1376507.15	—	0.10
23:43:0118001:3592	1.43	487886.16	1376537.97	—	0.10
23:43:0118001:3592	1.44	487905.30	1376541.33	—	0.10

Начальник отдела		С. П. Черечеча
полное наименование должности	подпись	инициалы, фамилия

М.П.

КАДАСТРОВЫЙ ПЛАН ТЕРРИТОРИИ

Лист № 214	раздела 8	Всего листов раздела 8: 566	Всего разделов: 9	Всего листов: 2092
------------	-----------	-----------------------------	-------------------	--------------------

"14" января 2020 г. № 23/ИСХ/20-28715

Номер кадастрового квартала: 23:43:0118001

Кадастровый номер земельного участка	Номера точек	Координаты		Описание закрепления на местности	Средняя квадратическая погрешность определения координат характерных точек границ земельного участка, м
		X	Y		
1	2	3	4	5	6
23:43:0118001:3592	1.45	487924.67	1376544.73	—	0.10
23:43:0118001:3592	1.46	487944.34	1376548.60	—	0.10
23:43:0118001:3592	1.47	487964	1376552.46	—	0.10
23:43:0118001:3592	1.48	487983.67	1376556.33	—	0.10
23:43:0118001:3592	1.49	488003.34	1376560.19	—	0.10
23:43:0118001:3592	1.50	488023.01	1376564.06	—	0.10
23:43:0118001:3592	1.51	488042.68	1376567.92	—	0.10
23:43:0118001:3592	1.52	488062.35	1376571.79	—	0.10
23:43:0118001:3592	1.53	488082.02	1376575.65	—	0.10
23:43:0118001:3592	1.54	488101.69	1376579.52	—	0.10
23:43:0118001:3592	1.55	488126.07	1376584.31	—	0.10
23:43:0118001:3592	1.56	488137	1376559.51	—	0.10
23:43:0118001:3592	1.57	488113.94	1376693.53	—	0.10
23:43:0118001:3592	1.58	488098.77	1376690.92	—	0.10
23:43:0118001:3592	1.59	488075.92	1376742.79	—	0.10
23:43:0118001:3592	1.60	488079.64	1376745.70	—	0.10
23:43:0118001:3592	1.61	488083.97	1376750	—	0.10
23:43:0118001:3592	1.62	488087.07	1376753.92	—	0.10
23:43:0118001:3592	1.63	488090.26	1376759.15	—	0.10
23:43:0118001:3592	1.64	488092.65	1376764.53	—	0.10
23:43:0118001:3592	1.65	488094.32	1376770.11	—	0.10
23:43:0118001:3592	1.66	488095.22	1376775.42	—	0.10
23:43:0118001:3592	1.67	488095.36	1376777.84	—	0.10
23:43:0118001:3592	1.68	488095.49	1376780.26	—	0.10
23:43:0118001:3592	1.69	488098.91	1376780.93	—	0.10

Начальник отдела		<u>С. П. Черечеча</u>
полное наименование должности	подпись	инициалы, фамилия

М.П.

КАДАСТРОВЫЙ ПЛАН ТЕРРИТОРИИ

Лист № 215	раздела 8	Всего листов раздела 8: 566	Всего разделов: 9	Всего листов: 2092
------------	-----------	-----------------------------	-------------------	--------------------

"14" января 2020 г. № 23/ИСХ/20-28715

Номер кадастрового квартала: 23:43:0118001

Кадастровый номер земельного участка	Номера точек	Координаты		Описание закрепления на местности	Средняя квадратическая погрешность определения координат характерных точек границ земельного участка, м
		X	Y		
1	2	3	4	5	6
23:43:0118001:3592	1.70	488095.86	1376798.65	—	0.10
23:43:0118001:3592	1.71	488092.05	1376797.90	—	0.10
23:43:0118001:3592	1.72	488089.04	1376803.91	—	0.10
23:43:0118001:3592	1.73	488085.38	1376809.21	—	0.10
23:43:0118001:3592	1.74	488080.85	1376814.07	—	0.10
23:43:0118001:3592	1.75	488075.68	1376818.21	—	0.10
23:43:0118001:3592	1.76	488069.95	1376821.59	—	0.10
23:43:0118001:3592	1.77	488066.52	1376823.01	—	0.10
23:43:0118001:3592	1.78	488063.85	1376824.09	—	0.10
23:43:0118001:3592	1.79	488057.39	1376825.68	—	0.10
23:43:0118001:3592	1.80	488050.81	1376826.33	—	0.10
23:43:0118001:3592	1.81	488043.01	1376872.06	—	0.10
23:43:0118001:3592	1.82	488057.26	1376874.97	—	0.10
23:43:0118001:3592	1.83	488081.87	1376879.98	—	0.10
23:43:0118001:3592	1.84	488396.40	1376941.91	—	0.10
23:43:0118001:3592	1.85	488391.94	1376968.02	—	0.10
23:43:0118001:3592	1.86	488387.49	1376994.14	—	0.10
23:43:0118001:3592	1.87	488383.04	1377020.25	—	0.10
23:43:0118001:3592	1.88	488378.58	1377046.37	—	0.10
23:43:0118001:3592	1.89	488374.13	1377072.48	—	0.10
23:43:0118001:3592	1.90	488369.68	1377098.59	—	0.10
23:43:0118001:3592	1.91	488363.75	1377133.33	—	0.10
23:43:0118001:3592	1.92	488357.83	1377168.07	—	0.10
23:43:0118001:3592	1.93	488380.32	1377172.49	—	0.10
23:43:0118001:3592	1.94	488380.16	1377173.38	—	0.10

Начальник отдела		<u>С. П. Черечеча</u>
полное наименование должности	подпись	инициалы, фамилия

М.П.

КАДАСТРОВЫЙ ПЛАН ТЕРРИТОРИИ

Лист № 216	раздела 8	Всего листов раздела 8: 566	Всего разделов: 9	Всего листов: 2092
------------	-----------	-----------------------------	-------------------	--------------------

"14" января 2020 г. № 23/ИСХ/20-28715

Номер кадастрового квартала: 23:43:0118001

Кадастровый номер земельного участка	Номера точек	Координаты		Описание закрепления на местности	Средняя квадратическая погрешность определения координат характерных точек границ земельного участка, м
		X	Y		
1	2	3	4	5	6
23:43:0118001:3592	1.95	488082.76	1377114.57	—	0.10
23:43:0118001:3592	1.96	487807.92	1377060.19	—	0.10
23:43:0118001:3592	1.97	487808	1377059.66	—	0.10
23:43:0118001:3592	1.98	487829.76	1377063.96	—	0.10
23:43:0118001:3592	1.99	487849.39	1377067.84	—	0.10
23:43:0118001:3592	1.100	487869.01	1377071.72	—	0.10
23:43:0118001:3592	1.101	487888.63	1377075.59	—	0.10
23:43:0118001:3592	1.102	487908.25	1377079.47	—	0.10
23:43:0118001:3592	1.103	487927.87	1377083.35	—	0.10
23:43:0118001:3592	1.104	487947.50	1377087.23	—	0.10
23:43:0118001:3592	1.105	487967.12	1377091.11	—	0.10
23:43:0118001:3592	1.106	487986.74	1377094.98	—	0.10
23:43:0118001:3592	1.107	488004.40	1377098.47	—	0.10
23:43:0118001:3592	1.108	488023.30	1377102.23	—	0.10
23:43:0118001:3592	1.109	488042.93	1377106.10	—	0.10
23:43:0118001:3592	1.110	488062.55	1377109.95	—	0.10
23:43:0118001:3592	1.111	488082.17	1377113.83	—	0.10
23:43:0118001:3592	1.112	488101.79	1377117.71	—	0.10
23:43:0118001:3592	1.113	488121.42	1377121.59	—	0.10
23:43:0118001:3592	1.114	488141.04	1377125.47	—	0.10
23:43:0118001:3592	1.115	488160.66	1377129.34	—	0.10
23:43:0118001:3592	1.116	488180.28	1377133.22	—	0.10
23:43:0118001:3592	1.117	488199.87	1377137.08	—	0.10
23:43:0118001:3592	1.118	488211.65	1377139.41	—	0.10
23:43:0118001:3592	1.119	488231.27	1377143.29	—	0.10

Начальник отдела		<u>С. П. Черечеча</u>
полное наименование должности	подпись	инициалы, фамилия

М.П.

КАДАСТРОВЫЙ ПЛАН ТЕРРИТОРИИ

Лист № 217	раздела 8	Всего листов раздела 8: 566	Всего разделов: 9	Всего листов: 2092
------------	-----------	-----------------------------	-------------------	--------------------

"14" января 2020 г. № 23/ИСХ/20-28715

Номер кадастрового квартала: 23:43:0118001

Кадастровый номер земельного участка	Номера точек	Координаты		Описание закрепления на местности	Средняя квадратическая погрешность определения координат характерных точек границ земельного участка, м
		X	Y		
1	2	3	4	5	6
23:43:0118001:3592	1.120	488250.89	1377147.16	—	0.10
23:43:0118001:3592	1.121	488270.51	1377151.04	—	0.10
23:43:0118001:3592	1.122	488290.14	1377154.92	—	0.10
23:43:0118001:3592	1.123	488309.76	1377158.79	—	0.10
23:43:0118001:3592	1.124	488329.38	1377162.67	—	0.10
23:43:0118001:3592	1.125	488349.45	1377166.64	—	0.10
23:43:0118001:3592	1.126	488355.24	1377132.66	—	0.10
23:43:0118001:3592	1.127	488335.17	1377128.72	—	0.10
23:43:0118001:3592	1.128	488315.55	1377124.86	—	0.10
23:43:0118001:3592	1.129	488295.92	1377121.01	—	0.10
23:43:0118001:3592	1.130	488276.29	1377117.15	—	0.10
23:43:0118001:3592	1.131	488256.67	1377113.30	—	0.10
23:43:0118001:3592	1.132	488237.04	1377109.44	—	0.10
23:43:0118001:3592	1.133	488217.42	1377105.58	—	0.10
23:43:0118001:3592	1.134	488205.64	1377103.27	—	0.10
23:43:0118001:3592	1.135	488186.05	1377099.42	—	0.10
23:43:0118001:3592	1.136	488166.42	1377095.57	—	0.10
23:43:0118001:3592	1.137	488146.80	1377091.71	—	0.10
23:43:0118001:3592	1.138	488127.17	1377087.85	—	0.10
23:43:0118001:3592	1.139	488107.54	1377084	—	0.10
23:43:0118001:3592	1.140	488087.92	1377080.14	—	0.10
23:43:0118001:3592	1.141	488068.29	1377076.28	—	0.10
23:43:0118001:3592	1.142	488048.67	1377072.43	—	0.10
23:43:0118001:3592	1.143	488029.04	1377068.57	—	0.10
23:43:0118001:3592	1.144	488010.13	1377064.86	—	0.10

Начальник отдела		<u>С. П. Черечеча</u>
полное наименование должности	подпись	инициалы, фамилия

М.П.

КАДАСТРОВЫЙ ПЛАН ТЕРРИТОРИИ

Лист № 218	раздела 8	Всего листов раздела 8: 566	Всего разделов: 9	Всего листов: 2092
------------	-----------	-----------------------------	-------------------	--------------------

"14" января 2020 г. № 23/ИСХ/20-28715

Номер кадастрового квартала: 23:43:0118001

Кадастровый номер земельного участка	Номера точек	Координаты		Описание закрепления на местности	Средняя квадратическая погрешность определения координат характерных точек границ земельного участка, м
		X	Y		
1	2	3	4	5	6
23:43:0118001:3592	1.145	487992.47	1377061.39	—	0.10
23:43:0118001:3592	1.146	487972.84	1377057.53	—	0.10
23:43:0118001:3592	1.147	487953.22	1377053.68	—	0.10
23:43:0118001:3592	1.148	487933.59	1377049.82	—	0.10
23:43:0118001:3592	1.149	487913.97	1377045.96	—	0.10
23:43:0118001:3592	1.150	487894.34	1377042.11	—	0.10
23:43:0118001:3592	1.151	487874.71	1377038.25	—	0.10
23:43:0118001:3592	1.152	487855.09	1377034.39	—	0.10
23:43:0118001:3592	1.153	487835.46	1377030.54	—	0.10
23:43:0118001:3592	1.154	487813.03	1377026.13	—	0.10
23:43:0118001:3592	1.155	487801.32	1377023.84	—	0.10
23:43:0118001:3592	1.156	487802.17	1377018.30	—	0.10
23:43:0118001:3592	1.157	487805.13	1376998.52	—	0.10
23:43:0118001:3592	1.158	487808.10	1376978.74	—	0.10
23:43:0118001:3592	1.159	487811.06	1376958.96	—	0.10
23:43:0118001:3592	1.160	487814.03	1376939.18	—	0.10
23:43:0118001:3592	1.161	487816.99	1376919.40	—	0.10
23:43:0118001:3592	1.162	487819.96	1376899.62	—	0.10
23:43:0118001:3592	1.163	487822.92	1376879.84	—	0.10
23:43:0118001:3592	1.164	487825.89	1376860.06	—	0.10
23:43:0118001:3592	1.165	487828.85	1376840.28	—	0.10
23:43:0118001:3592	1.166	487831.82	1376820.50	—	0.10
23:43:0118001:3592	1.167	487834.79	1376800.72	—	0.10
23:43:0118001:3592	1.168	487837.75	1376780.94	—	0.10
23:43:0118001:3592	1.169	487840.72	1376761.16	—	0.10

Начальник отдела		<u>С. П. Черечеча</u>
полное наименование должности	подпись	инициалы, фамилия

М.П.

КАДАСТРОВЫЙ ПЛАН ТЕРРИТОРИИ

Лист № 219	раздела 8	Всего листов раздела 8: 566	Всего разделов: 9	Всего листов: 2092
------------	-----------	-----------------------------	-------------------	--------------------

"14" января 2020 г. № 23/ИСХ/20-28715

Номер кадастрового квартала: 23:43:0118001

Кадастровый номер земельного участка	Номера точек	Координаты		Описание закрепления на местности	Средняя квадратическая погрешность определения координат характерных точек границ земельного участка, м
		X	Y		
1	2	3	4	5	6
23:43:0118001:3592	1.170	487843.68	1376741.38	—	0.10
23:43:0118001:3592	1.171	487846.65	1376721.60	—	0.10
23:43:0118001:3592	1.172	487849.61	1376701.81	—	0.10
23:43:0118001:3592	1.173	487852.58	1376682.03	—	0.10
23:43:0118001:3592	1.174	487855.54	1376662.25	—	0.10
23:43:0118001:3592	1.175	487858.51	1376642.47	—	0.10
23:43:0118001:3592	1.176	487861.47	1376622.69	—	0.10
23:43:0118001:3592	1.177	487864.44	1376602.91	—	0.10
23:43:0118001:3592	1.178	487867.40	1376583.13	—	0.10
23:43:0118001:3592	1.179	487870.37	1376563.35	—	0.10
23:43:0118001:3592	1.180	487873.34	1376543.57	—	0.10
23:43:0118001:3592	1.181	487876.30	1376523.79	—	0.10
23:43:0118001:3592	1.182	487879.27	1376504.01	—	0.10
23:43:0118001:3592	1.183	487882.23	1376484.23	—	0.10
23:43:0118001:3592	1.184	487885.20	1376464.45	—	0.10
23:43:0118001:3592	1.185	487841.25	1376457.86	—	0.10
23:43:0118001:3592	1.186	487868.03	1376340.53	—	0.10
23:43:0118001:3592	1.187	487902.99	1376345.77	—	0.10
23:43:0118001:3592	1.188	487906.29	1376323.80	—	0.10
23:43:0118001:3592	1.189	487917.68	1376328.74	—	0.10
23:43:0118001:3592	1.190	487912.85	1376360.89	—	0.10
23:43:0118001:3592	1.191	487931.74	1376367.83	—	0.10
23:43:0118001:3592	1.192	487935.72	1376356.84	—	0.10
23:43:0118001:3592	1.193	488007.42	1376383.40	—	0.10
23:43:0118001:3592	1.194	488009.34	1376378.41	—	0.10

Начальник отдела		<u>С. П. Черечеча</u>
полное наименование должности	подпись	инициалы, фамилия

М.П.

КАДАСТРОВЫЙ ПЛАН ТЕРРИТОРИИ

Лист № 220	раздела 8	Всего листов раздела 8: 566	Всего разделов: 9	Всего листов: 2092
------------	-----------	-----------------------------	-------------------	--------------------

"14" января 2020 г. № 23/ИСХ/20-28715

Номер кадастрового квартала: 23:43:0118001

Кадастровый номер земельного участка	Номера точек	Координаты		Описание закрепления на местности	Средняя квадратическая погрешность определения координат характерных точек границ земельного участка, м
		X	Y		
1	2	3	4	5	6
23:43:0118001:3592	1.1	488157.19	1376442.15	—	0.10
23:43:0118001:3592	2.1	488386.10	1376951.69	—	0.10
23:43:0118001:3592	2.2	488372.71	1377030.22	—	0.10
23:43:0118001:3592	2.3	488234.89	1377003.14	—	0.10
23:43:0118001:3592	2.4	488248.28	1376924.61	—	0.10
23:43:0118001:3592	2.1	488386.10	1376951.69	—	0.10
23:43:0118001:3592	3.1	488370.70	1377042.04	—	0.10
23:43:0118001:3592	3.2	488363.98	1377081.44	—	0.10
23:43:0118001:3592	3.3	488357.26	1377120.84	—	0.10
23:43:0118001:3592	3.4	488337.19	1377116.90	—	0.10
23:43:0118001:3592	3.5	488317.56	1377113.04	—	0.10
23:43:0118001:3592	3.6	488297.94	1377109.19	—	0.10
23:43:0118001:3592	3.7	488278.31	1377105.33	—	0.10
23:43:0118001:3592	3.8	488258.68	1377101.48	—	0.10
23:43:0118001:3592	3.9	488219.43	1377093.77	—	0.10
23:43:0118001:3592	3.10	488222.79	1377074.06	—	0.10
23:43:0118001:3592	3.11	488226.15	1377054.36	—	0.10
23:43:0118001:3592	3.12	488229.51	1377034.66	—	0.10
23:43:0118001:3592	3.13	488232.87	1377014.96	—	0.10
23:43:0118001:3592	3.14	488272.12	1377022.67	—	0.10
23:43:0118001:3592	3.15	488291.75	1377026.53	—	0.10
23:43:0118001:3592	3.16	488311.37	1377030.38	—	0.10
23:43:0118001:3592	3.17	488331	1377034.24	—	0.10
23:43:0118001:3592	3.18	488350.63	1377038.10	—	0.10
23:43:0118001:3592	3.1	488370.70	1377042.04	—	0.10

Начальник отдела		<u>С. П. Черечеча</u>
полное наименование должности	подпись	инициалы, фамилия

М.П.

КАДАСТРОВЫЙ ПЛАН ТЕРРИТОРИИ

Лист № 221	раздела 8	Всего листов раздела 8: 566	Всего разделов: 9	Всего листов: 2092
------------	-----------	-----------------------------	-------------------	--------------------

"14" января 2020 г. № 23/ИСХ/20-28715

Номер кадастрового квартала: 23:43:0118001

Кадастровый номер земельного участка	Номера точек	Координаты		Описание закрепления на местности	Средняя квадратическая погрешность определения координат характерных точек границ земельного участка, м
		X	Y		
1	2	3	4	5	6
23:43:0118001:3592	4.1	488236.50	1376922.30	—	0.10
23:43:0118001:3592	4.2	488233.15	1376941.93	—	0.10
23:43:0118001:3592	4.3	488229.81	1376961.56	—	0.10
23:43:0118001:3592	4.4	488226.46	1376981.19	—	0.10
23:43:0118001:3592	4.5	488223.11	1377000.82	—	0.10
23:43:0118001:3592	4.6	488183.89	1376993.12	—	0.10
23:43:0118001:3592	4.7	488164.27	1376989.26	—	0.10
23:43:0118001:3592	4.8	488144.64	1376985.41	—	0.10
23:43:0118001:3592	4.9	488125.01	1376981.55	—	0.10
23:43:0118001:3592	4.10	488105.39	1376977.69	—	0.10
23:43:0118001:3592	4.11	488085.76	1376973.84	—	0.10
23:43:0118001:3592	4.12	488066.14	1376969.98	—	0.10
23:43:0118001:3592	4.13	488027.60	1376962.41	—	0.10
23:43:0118001:3592	4.14	488030.95	1376942.78	—	0.10
23:43:0118001:3592	4.15	488034.30	1376923.15	—	0.10
23:43:0118001:3592	4.16	488037.65	1376903.52	—	0.10
23:43:0118001:3592	4.17	488040.99	1376883.88	—	0.10
23:43:0118001:3592	4.18	488079.53	1376891.45	—	0.10
23:43:0118001:3592	4.19	488099.15	1376895.31	—	0.10
23:43:0118001:3592	4.20	488118.78	1376899.17	—	0.10
23:43:0118001:3592	4.21	488138.41	1376903.02	—	0.10
23:43:0118001:3592	4.22	488158.03	1376906.88	—	0.10
23:43:0118001:3592	4.23	488177.66	1376910.73	—	0.10
23:43:0118001:3592	4.24	488197.28	1376914.59	—	0.10
23:43:0118001:3592	4.1	488236.50	1376922.30	—	0.10

Начальник отдела		<u>С. П. Черечеча</u>
полное наименование должности	подпись	инициалы, фамилия

М.П.

КАДАСТРОВЫЙ ПЛАН ТЕРРИТОРИИ

Лист № 222	раздела 8	Всего листов раздела 8: 566	Всего разделов: 9	Всего листов: 2092
------------	-----------	-----------------------------	-------------------	--------------------

"14" января 2020 г. № 23/ИСХ/20-28715

Номер кадастрового квартала: 23:43:0118001

Кадастровый номер земельного участка	Номера точек	Координаты		Описание закрепления на местности	Средняя квадратическая погрешность определения координат характерных точек границ земельного участка, м
		X	Y		
1	2	3	4	5	6
23:43:0118001:3592	5.1	488221.09	1377012.65	—	0.10
23:43:0118001:3592	5.2	488217.73	1377032.35	—	0.10
23:43:0118001:3592	5.3	488214.38	1377052.05	—	0.10
23:43:0118001:3592	5.4	488211.02	1377071.75	—	0.10
23:43:0118001:3592	5.5	488207.66	1377091.45	—	0.10
23:43:0118001:3592	5.6	488168.44	1377083.74	—	0.10
23:43:0118001:3592	5.7	488148.81	1377079.89	—	0.10
23:43:0118001:3592	5.8	488129.19	1377076.03	—	0.10
23:43:0118001:3592	5.9	488109.56	1377072.18	—	0.10
23:43:0118001:3592	5.10	488089.93	1377068.32	—	0.10
23:43:0118001:3592	5.11	488070.31	1377064.46	—	0.10
23:43:0118001:3592	5.12	488050.68	1377060.61	—	0.10
23:43:0118001:3592	5.13	488012.15	1377053.04	—	0.10
23:43:0118001:3592	5.14	488015.51	1377033.34	—	0.10
23:43:0118001:3592	5.15	488018.87	1377013.63	—	0.10
23:43:0118001:3592	5.16	488021.73	1376996.84	—	0.10
23:43:0118001:3592	5.17	488025.59	1376974.23	—	0.10
23:43:0118001:3592	5.18	488064.12	1376981.80	—	0.10
23:43:0118001:3592	5.19	488083.75	1376985.66	—	0.10
23:43:0118001:3592	5.20	488103.37	1376989.52	—	0.10
23:43:0118001:3592	5.21	488123	1376993.37	—	0.10
23:43:0118001:3592	5.22	488142.62	1376997.23	—	0.10
23:43:0118001:3592	5.23	488162.25	1377001.08	—	0.10
23:43:0118001:3592	5.24	488181.88	1377004.94	—	0.10
23:43:0118001:3592	5.1	488221.09	1377012.65	—	0.10

Начальник отдела		<u>С. П. Черечеча</u>
полное наименование должности	подпись	инициалы, фамилия

М.П.

КАДАСТРОВЫЙ ПЛАН ТЕРРИТОРИИ

Лист № 223	раздела 8	Всего листов раздела 8: 566	Всего разделов: 9	Всего листов: 2092
------------	-----------	-----------------------------	-------------------	--------------------

"14" января 2020 г. № 23/ИСХ/20-28715

Номер кадастрового квартала: 23:43:0118001

Кадастровый номер земельного участка	Номера точек	Координаты		Описание закрепления на местности	Средняя квадратическая погрешность определения координат характерных точек границ земельного участка, м
		X	Y		
1	2	3	4	5	6
23:43:0118001:3592	6.1	488023.94	1376974.01	—	0.10
23:43:0118001:3592	6.2	488023.06	1376979.01	—	0.10
23:43:0118001:3592	6.3	488020.13	1376978.49	—	0.10
23:43:0118001:3592	6.4	488021.01	1376973.49	—	0.10
23:43:0118001:3592	6.1	488023.94	1376974.01	—	0.10
23:43:0118001:3592	7.1	488069.57	1376761.16	—	0.10
23:43:0118001:3592	7.2	488071.10	1376762.92	—	0.10
23:43:0118001:3592	7.3	488072.48	1376764.80	—	0.10
23:43:0118001:3592	7.4	488073.70	1376766.80	—	0.10
23:43:0118001:3592	7.5	488074.75	1376768.89	—	0.10
23:43:0118001:3592	7.6	488075.62	1376771.05	—	0.10
23:43:0118001:3592	7.7	488076.31	1376773.29	—	0.10
23:43:0118001:3592	7.8	488076.81	1376775.57	—	0.10
23:43:0118001:3592	7.9	488077.11	1376777.89	—	0.10
23:43:0118001:3592	7.10	488077.22	1376780.22	—	0.10
23:43:0118001:3592	7.11	488077.13	1376782.56	—	0.10
23:43:0118001:3592	7.12	488076.85	1376784.88	—	0.10
23:43:0118001:3592	7.13	488076.37	1376787.17	—	0.10
23:43:0118001:3592	7.14	488075.71	1376789.41	—	0.10
23:43:0118001:3592	7.15	488074.86	1376791.58	—	0.10
23:43:0118001:3592	7.16	488073.83	1376793.68	—	0.10
23:43:0118001:3592	7.17	488072.63	1376795.69	—	0.10
23:43:0118001:3592	7.18	488071.26	1376797.58	—	0.10
23:43:0118001:3592	7.19	488069.75	1376799.36	—	0.10
23:43:0118001:3592	7.20	488068.08	1376801	—	0.10

Начальник отдела		<u>С. П. Черечеча</u>
полное наименование должности	подпись	инициалы, фамилия

М.П.

КАДАСТРОВЫЙ ПЛАН ТЕРРИТОРИИ

Лист № 224	раздела 8	Всего листов раздела 8: 566	Всего разделов: 9	Всего листов: 2092
------------	-----------	-----------------------------	-------------------	--------------------

"14" января 2020 г. № 23/ИСХ/20-28715

Номер кадастрового квартала: 23:43:0118001

Кадастровый номер земельного участка	Номера точек	Координаты		Описание закрепления на местности	Средняя квадратическая погрешность определения координат характерных точек границ земельного участка, м
		X	Y		
1	2	3	4	5	6
23:43:0118001:3592	7.21	488066.29	1376802.50	—	0.10
23:43:0118001:3592	7.22	488064.38	1376803.84	—	0.10
23:43:0118001:3592	7.23	488062.36	1376805.02	—	0.10
23:43:0118001:3592	7.24	488060.25	1376806.02	—	0.10
23:43:0118001:3592	7.25	488058.06	1376806.85	—	0.10
23:43:0118001:3592	7.26	488055.81	1376807.49	—	0.10
23:43:0118001:3592	7.27	488053.52	1376807.94	—	0.10
23:43:0118001:3592	7.28	488051.20	1376808.19	—	0.10
23:43:0118001:3592	7.29	488048.86	1376808.25	—	0.10
23:43:0118001:3592	7.30	488046.53	1376808.12	—	0.10
23:43:0118001:3592	7.31	488044.22	1376807.79	—	0.10
23:43:0118001:3592	7.32	488041.94	1376807.26	—	0.10
23:43:0118001:3592	7.33	488039.71	1376806.55	—	0.10
23:43:0118001:3592	7.34	488037.55	1376805.66	—	0.10
23:43:0118001:3592	7.35	488035.48	1376804.58	—	0.10
23:43:0118001:3592	7.36	488033.50	1376803.34	—	0.10
23:43:0118001:3592	7.37	488031.63	1376801.94	—	0.10
23:43:0118001:3592	7.38	488029.89	1376800.38	—	0.10
23:43:0118001:3592	7.39	488028.28	1376798.68	—	0.10
23:43:0118001:3592	7.40	488026.82	1376796.86	—	0.10
23:43:0118001:3592	7.41	488025.52	1376794.92	—	0.10
23:43:0118001:3592	7.42	488024.38	1376792.88	—	0.10
23:43:0118001:3592	7.43	488023.42	1376790.75	—	0.10
23:43:0118001:3592	7.44	488022.64	1376788.54	—	0.10
23:43:0118001:3592	7.45	488022.05	1376786.28	—	0.10

Начальник отдела		<u>С. П. Черечеча</u>
полное наименование должности	подпись	инициалы, фамилия

М.П.

КАДАСТРОВЫЙ ПЛАН ТЕРРИТОРИИ

Лист № 225	раздела 8	Всего листов раздела 8: 566	Всего разделов: 9	Всего листов: 2092
------------	-----------	-----------------------------	-------------------	--------------------

"14" января 2020 г. № 23/ИСХ/20-28715

Номер кадастрового квартала: 23:43:0118001

Кадастровый номер земельного участка	Номера точек	Координаты		Описание закрепления на местности	Средняя квадратическая погрешность определения координат характерных точек границ земельного участка, м
		X	Y		
1	2	3	4	5	6
23:43:0118001:3592	7.46	488021.65	1376783.98	—	0.10
23:43:0118001:3592	7.47	488021.44	1376781.65	—	0.10
23:43:0118001:3592	7.48	488021.43	1376779.32	—	0.10
23:43:0118001:3592	7.49	488021.62	1376776.99	—	0.10
23:43:0118001:3592	7.50	488022	1376774.68	—	0.10
23:43:0118001:3592	7.51	488022.57	1376772.41	—	0.10
23:43:0118001:3592	7.52	488023.33	1376770.20	—	0.10
23:43:0118001:3592	7.53	488024.27	1376768.06	—	0.10
23:43:0118001:3592	7.54	488025.38	1376766.01	—	0.10
23:43:0118001:3592	7.55	488026.67	1376764.06	—	0.10
23:43:0118001:3592	7.56	488028.11	1376762.22	—	0.10
23:43:0118001:3592	7.57	488029.70	1376760.51	—	0.10
23:43:0118001:3592	7.58	488031.43	1376758.94	—	0.10
23:43:0118001:3592	7.59	488033.28	1376757.52	—	0.10
23:43:0118001:3592	7.60	488035.25	1376756.26	—	0.10
23:43:0118001:3592	7.61	488037.32	1376755.16	—	0.10
23:43:0118001:3592	7.62	488039.47	1376754.25	—	0.10
23:43:0118001:3592	7.63	488041.69	1376753.52	—	0.10
23:43:0118001:3592	7.64	488043.96	1376752.97	—	0.10
23:43:0118001:3592	7.65	488046.27	1376752.62	—	0.10
23:43:0118001:3592	7.66	488048.60	1376752.46	—	0.10
23:43:0118001:3592	7.67	488050.94	1376752.50	—	0.10
23:43:0118001:3592	7.68	488053.26	1376752.73	—	0.10
23:43:0118001:3592	7.69	488055.56	1376753.16	—	0.10
23:43:0118001:3592	7.70	488057.81	1376753.78	—	0.10

Начальник отдела		<u>С. П. Черечеча</u>
полное наименование должности	подпись	инициалы, фамилия

М.П.

КАДАСТРОВЫЙ ПЛАН ТЕРРИТОРИИ

Лист № 226	раздела 8	Всего листов раздела 8: 566	Всего разделов: 9	Всего листов: 2092
------------	-----------	-----------------------------	-------------------	--------------------

"14" января 2020 г. № 23/ИСХ/20-28715

Номер кадастрового квартала: 23:43:0118001

Кадастровый номер земельного участка	Номера точек	Координаты		Описание закрепления на местности	Средняя квадратическая погрешность определения координат характерных точек границ земельного участка, м
		X	Y		
1	2	3	4	5	6
23:43:0118001:3592	7.71	488060.01	1376754.58	—	0.10
23:43:0118001:3592	7.72	488062.13	1376755.57	—	0.10
23:43:0118001:3592	7.73	488064.16	1376756.73	—	0.10
23:43:0118001:3592	7.74	488066.08	1376758.05	—	0.10
23:43:0118001:3592	7.75	488067.89	1376759.53	—	0.10
23:43:0118001:3592	7.1	488069.57	1376761.16	—	0.10
23:43:0118001:3592	8.1	488080.35	1376688.10	—	0.10
23:43:0118001:3592	8.2	488067.63	1376717	—	0.10
23:43:0118001:3592	8.3	488059.45	1376735.52	—	0.10
23:43:0118001:3592	8.4	488051.34	1376734.35	—	0.10
23:43:0118001:3592	8.5	488042.97	1376734.82	—	0.10
23:43:0118001:3592	8.6	488035.26	1376736.56	—	0.10
23:43:0118001:3592	8.7	488027.34	1376740.10	—	0.10
23:43:0118001:3592	8.8	488018.70	1376746.11	—	0.10
23:43:0118001:3592	8.9	488013.80	1376751.02	—	0.10
23:43:0118001:3592	8.10	488009.44	1376757.49	—	0.10
23:43:0118001:3592	8.11	488006.98	1376762.87	—	0.10
23:43:0118001:3592	8.12	487987.10	1376758.96	—	0.10
23:43:0118001:3592	8.13	487957.48	1376753.14	—	0.10
23:43:0118001:3592	8.14	487961.92	1376741.11	—	0.10
23:43:0118001:3592	8.15	487967.92	1376729.74	—	0.10
23:43:0118001:3592	8.16	487975.12	1376719.70	—	0.10
23:43:0118001:3592	8.17	487983.36	1376710.80	—	0.10
23:43:0118001:3592	8.18	487993.36	1376702.54	—	0.10
23:43:0118001:3592	8.19	488003.23	1376696.29	—	0.10

Начальник отдела		<u>С. П. Черечеча</u>
полное наименование должности	подпись	инициалы, фамилия

М.П.

КАДАСТРОВЫЙ ПЛАН ТЕРРИТОРИИ

Лист № 227	раздела 8	Всего листов раздела 8: 566	Всего разделов: 9	Всего листов: 2092
------------	-----------	-----------------------------	-------------------	--------------------

"14" января 2020 г. № 23/ИСХ/20-28715

Номер кадастрового квартала: 23:43:0118001

Кадастровый номер земельного участка	Номера точек	Координаты		Описание закрепления на местности	Средняя квадратическая погрешность определения координат характерных точек границ земельного участка, м
		X	Y		
1	2	3	4	5	6
23:43:0118001:3592	8.20	488014.58	1376691.12	—	0.10
23:43:0118001:3592	8.21	488028.27	1376686.78	—	0.10
23:43:0118001:3592	8.22	488036.55	1376685.24	—	0.10
23:43:0118001:3592	8.23	488054.26	1376684.42	—	0.10
23:43:0118001:3592	8.1	488080.35	1376688.10	—	0.10
23:43:0118001:3592	9.1	488003.54	1376780.51	—	0.10
23:43:0118001:3592	9.2	488003.90	1376786.13	—	0.10
23:43:0118001:3592	9.3	488005.34	1376793.11	—	0.10
23:43:0118001:3592	9.4	488007.97	1376800.10	—	0.10
23:43:0118001:3592	9.5	488011.69	1376806.46	—	0.10
23:43:0118001:3592	9.6	488018.55	1376814.63	—	0.10
23:43:0118001:3592	9.7	488025.78	1376819.72	—	0.10
23:43:0118001:3592	9.8	488033.07	1376823.29	—	0.10
23:43:0118001:3592	9.9	488029.67	1376843.25	—	0.10
23:43:0118001:3592	9.10	488025.35	1376868.59	—	0.10
23:43:0118001:3592	9.11	488014.66	1376865.91	—	0.10
23:43:0118001:3592	9.12	488002.60	1376860.90	—	0.10
23:43:0118001:3592	9.13	487993.98	1376855.81	—	0.10
23:43:0118001:3592	9.14	487986.10	1376850.19	—	0.10
23:43:0118001:3592	9.15	487977.56	1376842.14	—	0.10
23:43:0118001:3592	9.16	487971.16	1376834.40	—	0.10
23:43:0118001:3592	9.17	487965.24	1376825.34	—	0.10
23:43:0118001:3592	9.18	487959.48	1376813.65	—	0.10
23:43:0118001:3592	9.19	487956.46	1376804.04	—	0.10
23:43:0118001:3592	9.20	487953.91	1376791.21	—	0.10

Начальник отдела		<u>С. П. Черечеча</u>
полное наименование должности	подпись	инициалы, фамилия

М.П.

КАДАСТРОВЫЙ ПЛАН ТЕРРИТОРИИ

Лист № 228	раздела 8	Всего листов раздела 8: 566	Всего разделов: 9	Всего листов: 2092
------------	-----------	-----------------------------	-------------------	--------------------

"14" января 2020 г. № 23/ИСХ/20-28715

Номер кадастрового квартала: 23:43:0118001

Кадастровый номер земельного участка	Номера точек	Координаты		Описание закрепления на местности	Средняя квадратическая погрешность определения координат характерных точек границ земельного участка, м
		X	Y		
1	2	3	4	5	6
23:43:0118001:3592	9.21	487953.52	1376779.18	—	0.10
23:43:0118001:3592	9.22	487954.03	1376770.79	—	0.10
23:43:0118001:3592	9.23	487983.65	1376776.61	—	0.10
23:43:0118001:3592	9.1	488003.54	1376780.51	—	0.10
23:43:0118001:3592	10.1	488121.12	1376595.55	—	0.10
23:43:0118001:3592	10.2	488102.32	1376638.22	—	0.10
23:43:0118001:3592	10.3	488085.35	1376676.74	—	0.10
23:43:0118001:3592	10.4	488067.70	1376674.04	—	0.10
23:43:0118001:3592	10.5	488058.38	1376672.73	—	0.10
23:43:0118001:3592	10.6	488048.01	1376672.48	—	0.10
23:43:0118001:3592	10.7	488038.45	1376673	—	0.10
23:43:0118001:3592	10.8	488028.36	1376674.53	—	0.10
23:43:0118001:3592	10.9	488018.72	1376676.85	—	0.10
23:43:0118001:3592	10.10	488009.43	1376680.13	—	0.10
23:43:0118001:3592	10.11	488000.43	1376684.12	—	0.10
23:43:0118001:3592	10.12	487991.83	1376689.09	—	0.10
23:43:0118001:3592	10.13	487983.85	1376694.61	—	0.10
23:43:0118001:3592	10.14	487976.17	1376701.10	—	0.10
23:43:0118001:3592	10.15	487969.09	1376708.23	—	0.10
23:43:0118001:3592	10.16	487962.96	1376715.77	—	0.10
23:43:0118001:3592	10.17	487957.23	1376724.19	—	0.10
23:43:0118001:3592	10.18	487952.52	1376732.88	—	0.10
23:43:0118001:3592	10.19	487948.59	1376741.89	—	0.10
23:43:0118001:3592	10.20	487945.66	1376750.82	—	0.10
23:43:0118001:3592	10.21	487904.35	1376742.70	—	0.10

Начальник отдела		<u>С. П. Черечеча</u>
полное наименование должности	подпись	инициалы, фамилия

М.П.

КАДАСТРОВЫЙ ПЛАН ТЕРРИТОРИИ

Лист № 229	раздела 8	Всего листов раздела 8: 566	Всего разделов: 9	Всего листов: 2092
------------	-----------	-----------------------------	-------------------	--------------------

"14" января 2020 г. № 23/ИСХ/20-28715

Номер кадастрового квартала: 23:43:0118001

Кадастровый номер земельного участка	Номера точек	Координаты		Описание закрепления на местности	Средняя квадратическая погрешность определения координат характерных точек границ земельного участка, м
		X	Y		
1	2	3	4	5	6
23:43:0118001:3592	10.22	487857.73	1376733.54	—	0.10
23:43:0118001:3592	10.23	487864.97	1376710.20	—	0.10
23:43:0118001:3592	10.24	487874.76	1376688.46	—	0.10
23:43:0118001:3592	10.25	487887.11	1376668.05	—	0.10
23:43:0118001:3592	10.26	487901.84	1376649.30	—	0.10
23:43:0118001:3592	10.27	487918.72	1376632.45	—	0.10
23:43:0118001:3592	10.28	487937.47	1376617.81	—	0.10
23:43:0118001:3592	10.29	487957.95	1376605.48	—	0.10
23:43:0118001:3592	10.30	487979.73	1376595.74	—	0.10
23:43:0118001:3592	10.31	488002.52	1376588.70	—	0.10
23:43:0118001:3592	10.32	488026.01	1376584.46	—	0.10
23:43:0118001:3592	10.33	488049.83	1376583.55	—	0.10
23:43:0118001:3592	10.34	488062.94	1376584.47	—	0.10
23:43:0118001:3592	10.35	488073.46	1376586.19	—	0.10
23:43:0118001:3592	10.36	488096.68	1376590.75	—	0.10
23:43:0118001:3592	10.1	488121.12	1376595.55	—	0.10
23:43:0118001:3592	11.1	487996.71	1376571.11	—	0.10
23:43:0118001:3592	11.2	487998.37	1376577.37	—	0.10
23:43:0118001:3592	11.3	487990.04	1376579.63	—	0.10
23:43:0118001:3592	11.4	487980.78	1376582.59	—	0.10
23:43:0118001:3592	11.5	487965.16	1376588.84	—	0.10
23:43:0118001:3592	11.6	487958.76	1376591.67	—	0.10
23:43:0118001:3592	11.7	487947.80	1376597.42	—	0.10
23:43:0118001:3592	11.8	487937.71	1376603.28	—	0.10
23:43:0118001:3592	11.9	487928.52	1376609.44	—	0.10

Начальник отдела		<u>С. П. Черечеча</u>
полное наименование должности	подпись	инициалы, фамилия

М.П.

КАДАСТРОВЫЙ ПЛАН ТЕРРИТОРИИ

Лист № 230	раздела 8	Всего листов раздела 8: 566	Всего разделов: 9	Всего листов: 2092
------------	-----------	-----------------------------	-------------------	--------------------

"14" января 2020 г. № 23/ИСХ/20-28715

Номер кадастрового квартала: 23:43:0118001

Кадастровый номер земельного участка	Номера точек	Координаты		Описание закрепления на местности	Средняя квадратическая погрешность определения координат характерных точек границ земельного участка, м
		X	Y		
1	2	3	4	5	6
23:43:0118001:3592	11.10	487918.12	1376617.34	—	0.10
23:43:0118001:3592	11.11	487908.85	1376625.22	—	0.10
23:43:0118001:3592	11.12	487901.79	1376631.88	—	0.10
23:43:0118001:3592	11.13	487895.04	1376638.94	—	0.10
23:43:0118001:3592	11.14	487888.51	1376646.44	—	0.10
23:43:0118001:3592	11.15	487879.55	1376657.94	—	0.10
23:43:0118001:3592	11.16	487874.29	1376665.61	—	0.10
23:43:0118001:3592	11.17	487867.72	1376661.68	—	0.10
23:43:0118001:3592	11.18	487874.02	1376619.71	—	0.10
23:43:0118001:3592	11.19	487878.25	1376591.47	—	0.10
23:43:0118001:3592	11.20	487882.77	1376561.35	—	0.10
23:43:0118001:3592	11.21	487890.59	1376555.85	—	0.10
23:43:0118001:3592	11.22	487896.80	1376551.48	—	0.10
23:43:0118001:3592	11.23	487925.49	1376557.11	—	0.10
23:43:0118001:3592	11.24	487954.26	1376562.77	—	0.10
23:43:0118001:3592	11.1	487996.71	1376571.11	—	0.10
23:43:0118001:3592	12.1	487942.21	1376768.46	—	0.10
23:43:0118001:3592	12.2	487941.49	1376776.96	—	0.10
23:43:0118001:3592	12.3	487941.59	1376786.69	—	0.10
23:43:0118001:3592	12.4	487942.51	1376796.17	—	0.10
23:43:0118001:3592	12.5	487944.63	1376806.24	—	0.10
23:43:0118001:3592	12.6	487947.29	1376815.75	—	0.10
23:43:0118001:3592	12.7	487951.40	1376824.79	—	0.10
23:43:0118001:3592	12.8	487955.83	1376833.50	—	0.10
23:43:0118001:3592	12.9	487961.61	1376841.63	—	0.10

Начальник отдела		<u>С. П. Черечеча</u>
полное наименование должности	подпись	инициалы, фамилия

М.П.

КАДАСТРОВЫЙ ПЛАН ТЕРРИТОРИИ

Лист № 231	раздела 8	Всего листов раздела 8: 566	Всего разделов: 9	Всего листов: 2092
------------	-----------	-----------------------------	-------------------	--------------------

"14" января 2020 г. № 23/ИСХ/20-28715

Номер кадастрового квартала: 23:43:0118001

Кадастровый номер земельного участка	Номера точек	Координаты		Описание закрепления на местности	Средняя квадратическая погрешность определения координат характерных точек границ земельного участка, м
		X	Y		
1	2	3	4	5	6
23:43:0118001:3592	12.10	487968.01	1376849.50	—	0.10
23:43:0118001:3592	12.11	487974.79	1376856.11	—	0.10
23:43:0118001:3592	12.12	487982.20	1376862.21	—	0.10
23:43:0118001:3592	12.13	487990.38	1376867.70	—	0.10
23:43:0118001:3592	12.14	487998.87	1376872.42	—	0.10
23:43:0118001:3592	12.15	488007.74	1376876.05	—	0.10
23:43:0118001:3592	12.16	488016.51	1376878.93	—	0.10
23:43:0118001:3592	12.17	488023.33	1376880.41	—	0.10
23:43:0118001:3592	12.18	488016.61	1376919.82	—	0.10
23:43:0118001:3592	12.19	488009.94	1376958.94	—	0.10
23:43:0118001:3592	12.20	487984.55	1376953.95	—	0.10
23:43:0118001:3592	12.21	487959.29	1376948.99	—	0.10
23:43:0118001:3592	12.22	487952.78	1376947.53	—	0.10
23:43:0118001:3592	12.23	487942.51	1376943.89	—	0.10
23:43:0118001:3592	12.24	487935.17	1376940.20	—	0.10
23:43:0118001:3592	12.25	487928.05	1376935.90	—	0.10
23:43:0118001:3592	12.26	487916.23	1376925.71	—	0.10
23:43:0118001:3592	12.27	487907.38	1376917.11	—	0.10
23:43:0118001:3592	12.28	487899.63	1376908.54	—	0.10
23:43:0118001:3592	12.29	487891.98	1376899.04	—	0.10
23:43:0118001:3592	12.30	487887.54	1376892.75	—	0.10
23:43:0118001:3592	12.31	487878.63	1376879.23	—	0.10
23:43:0118001:3592	12.32	487870.93	1376863.90	—	0.10
23:43:0118001:3592	12.33	487868.12	1376857.83	—	0.10
23:43:0118001:3592	12.34	487863.81	1376846.91	—	0.10

Начальник отдела		<u>С. П. Черечеча</u>
полное наименование должности	подпись	инициалы, фамилия

М.П.

КАДАСТРОВЫЙ ПЛАН ТЕРРИТОРИИ

Лист № 232	раздела 8	Всего листов раздела 8: 566	Всего разделов: 9	Всего листов: 2092
------------	-----------	-----------------------------	-------------------	--------------------

"14" января 2020 г. № 23/ИСХ/20-28715

Номер кадастрового квартала: 23:43:0118001

Кадастровый номер земельного участка	Номера точек	Координаты		Описание закрепления на местности	Средняя квадратическая погрешность определения координат характерных точек границ земельного участка, м
		X	Y		
1	2	3	4	5	6
23:43:0118001:3592	12.35	487859.92	1376835.30	—	0.10
23:43:0118001:3592	12.36	487857.10	1376824	—	0.10
23:43:0118001:3592	12.37	487854.60	1376811.33	—	0.10
23:43:0118001:3592	12.38	487853.21	1376800.46	—	0.10
23:43:0118001:3592	12.39	487852.39	1376788.57	—	0.10
23:43:0118001:3592	12.40	487852.19	1376776.62	—	0.10
23:43:0118001:3592	12.41	487852.84	1376763.50	—	0.10
23:43:0118001:3592	12.42	487854.29	1376751.19	—	0.10
23:43:0118001:3592	12.43	487900.91	1376760.35	—	0.10
23:43:0118001:3592	12.1	487942.21	1376768.46	—	0.10
23:43:0118001:3592	13.1	487855.54	1376858.86	—	0.10
23:43:0118001:3592	13.2	487863.26	1376875.69	—	0.10
23:43:0118001:3592	13.3	487867.26	1376883.14	—	0.10
23:43:0118001:3592	13.4	487872.24	1376891.39	—	0.10
23:43:0118001:3592	13.5	487877.58	1376899.55	—	0.10
23:43:0118001:3592	13.6	487882.67	1376906.51	—	0.10
23:43:0118001:3592	13.7	487889.67	1376915.40	—	0.10
23:43:0118001:3592	13.8	487898.01	1376924.58	—	0.10
23:43:0118001:3592	13.9	487907.77	1376934.21	—	0.10
23:43:0118001:3592	13.10	487903.97	1376938.12	—	0.10
23:43:0118001:3592	13.11	487854.83	1376928.47	—	0.10
23:43:0118001:3592	13.12	487840.08	1376925.57	—	0.10
23:43:0118001:3592	13.13	487834.39	1376916.81	—	0.10
23:43:0118001:3592	13.14	487830.36	1376910.63	—	0.10
23:43:0118001:3592	13.15	487833.31	1376891.01	—	0.10

Начальник отдела		<u>С. П. Черечеча</u>
полное наименование должности	подпись	инициалы, фамилия

М.П.

КАДАСТРОВЫЙ ПЛАН ТЕРРИТОРИИ

Лист № 233	раздела 8	Всего листов раздела 8: 566	Всего разделов: 9	Всего листов: 2092
------------	-----------	-----------------------------	-------------------	--------------------

"14" января 2020 г. № 23/ИСХ/20-28715

Номер кадастрового квартала: 23:43:0118001

Кадастровый номер земельного участка	Номера точек	Координаты		Описание закрепления на местности	Средняя квадратическая погрешность определения координат характерных точек границ земельного участка, м
		X	Y		
1	2	3	4	5	6
23:43:0118001:3592	13.16	487840.41	1376843.65	—	0.10
23:43:0118001:3592	13.17	487849.21	1376840.99	—	0.10
23:43:0118001:3592	13.1	487855.54	1376858.86	—	0.10
23:43:0118001:3592	14.1	488007.92	1376970.76	—	0.10
23:43:0118001:3592	14.2	488004.56	1376990.46	—	0.10
23:43:0118001:3592	14.3	488001.21	1377010.16	—	0.10
23:43:0118001:3592	14.4	487997.85	1377029.87	—	0.10
23:43:0118001:3592	14.5	487994.49	1377049.57	—	0.10
23:43:0118001:3592	14.6	487955.23	1377041.85	—	0.10
23:43:0118001:3592	14.7	487935.61	1377038	—	0.10
23:43:0118001:3592	14.8	487915.98	1377034.14	—	0.10
23:43:0118001:3592	14.9	487896.36	1377030.29	—	0.10
23:43:0118001:3592	14.10	487876.73	1377026.43	—	0.10
23:43:0118001:3592	14.11	487857.10	1377022.57	—	0.10
23:43:0118001:3592	14.12	487837.48	1377018.72	—	0.10
23:43:0118001:3592	14.13	487814.81	1377014.27	—	0.10
23:43:0118001:3592	14.14	487820.75	1376974.71	—	0.10
23:43:0118001:3592	14.15	487826.68	1376935.15	—	0.10
23:43:0118001:3592	14.16	487850.92	1376939.91	—	0.10
23:43:0118001:3592	14.17	487870.54	1376943.77	—	0.10
23:43:0118001:3592	14.18	487890.17	1376947.63	—	0.10
23:43:0118001:3592	14.19	487909.79	1376951.48	—	0.10
23:43:0118001:3592	14.20	487929.42	1376955.34	—	0.10
23:43:0118001:3592	14.21	487949.05	1376959.19	—	0.10
23:43:0118001:3592	14.22	487968.67	1376963.05	—	0.10

Начальник отдела		<u>С. П. Черечеча</u>
полное наименование должности	подпись	инициалы, фамилия

М.П.

КАДАСТРОВЫЙ ПЛАН ТЕРРИТОРИИ

Лист № 234	раздела 8	Всего листов раздела 8: 566	Всего разделов: 9	Всего листов: 2092
------------	-----------	-----------------------------	-------------------	--------------------

"14" января 2020 г. № 23/ИСХ/20-28715

Номер кадастрового квартала: 23:43:0118001

Кадастровый номер земельного участка	Номера точек	Координаты		Описание закрепления на местности	Средняя квадратическая погрешность определения координат характерных точек границ земельного участка, м
		X	Y		
1	2	3	4	5	6
23:43:0118001:3592	14.1	488007.92	1376970.76	—	0.10
23:43:0118001:3603	1.1	488157.74	1377093.86	Нет закрепления	0.10
23:43:0118001:3603	1.2	488152.05	1377127.64	Нет закрепления	0.10
23:43:0118001:3603	1.3	488141.04	1377125.47	Нет закрепления	0.10
23:43:0118001:3603	1.4	488121.42	1377121.59	Нет закрепления	0.10
23:43:0118001:3603	1.5	488127.17	1377087.85	Нет закрепления	0.10
23:43:0118001:3603	1.6	488146.80	1377091.71	Нет закрепления	0.10
23:43:0118001:3603	1.1	488157.74	1377093.86	Нет закрепления	0.10
23:43:0118001:3604	1.1	488166.42	1377095.57	Нет закрепления	0.10
23:43:0118001:3604	1.2	488160.66	1377129.34	Нет закрепления	0.10
23:43:0118001:3604	1.3	488152.05	1377127.64	Нет закрепления	0.10
23:43:0118001:3604	1.4	488157.74	1377093.86	Нет закрепления	0.10
23:43:0118001:3604	1.1	488166.42	1377095.57	Нет закрепления	0.10
23:43:0118001:3615	1.1	488236.50	1376922.30	-	0.10
23:43:0118001:3615	1.2	488233.15	1376941.93	-	0.10
23:43:0118001:3615	1.3	488223.34	1376940	-	0.10
23:43:0118001:3615	1.4	488224.21	1376933.52	-	0.10
23:43:0118001:3615	1.5	488226.17	1376923.63	-	0.10
23:43:0118001:3615	1.6	488226.36	1376922.67	-	0.10
23:43:0118001:3615	1.7	488226.87	1376920.41	-	0.10
23:43:0118001:3615	1.1	488236.50	1376922.30	-	0.10
23:43:0118001:3616	1.1	488216.96	1376918.46	-	0.10
23:43:0118001:3616	1.2	488213.54	1376938.07	-	0.10
23:43:0118001:3616	1.3	488193.94	1376934.21	-	0.10
23:43:0118001:3616	1.4	488197.28	1376914.59	-	0.10
23:43:0118001:3616	1.1	488216.96	1376918.46	-	0.10
23:43:0118001:3617	1.1	488226.87	1376920.41	-	0.10
23:43:0118001:3617	1.2	488226.36	1376922.67	-	0.10
23:43:0118001:3617	1.3	488226.17	1376923.63	-	0.10
23:43:0118001:3617	1.4	488224.21	1376933.52	-	0.10
23:43:0118001:3617	1.5	488223.34	1376940	-	0.10

Начальник отдела		<u>С. П. Черечеча</u>
полное наименование должности	подпись	инициалы, фамилия

М.П.

КАДАСТРОВЫЙ ПЛАН ТЕРРИТОРИИ

Лист № 235	раздела 8	Всего листов раздела 8: 566	Всего разделов: 9	Всего листов: 2092
------------	-----------	-----------------------------	-------------------	--------------------

"14" января 2020 г. № 23/ИСХ/20-28715

Номер кадастрового квартала: 23:43:0118001

Кадастровый номер земельного участка	Номера точек	Координаты		Описание закрепления на местности	Средняя квадратическая погрешность определения координат характерных точек границ земельного участка, м
		X	Y		
1	2	3	4	5	6
23:43:0118001:3617	1.6	488213.54	1376938.07	-	0.10
23:43:0118001:3617	1.7	488216.96	1376918.46	-	0.10
23:43:0118001:3617	1.1	488226.87	1376920.41	-	0.10
23:43:0118001:3620	1.1	487962.34	1376351.28	Столб(деревянный, бетонный, кирпичный)	0.10
23:43:0118001:3620	1.2	487957.41	1376364.87	Столб(деревянный, бетонный, кирпичный)	0.10
23:43:0118001:3620	1.3	487935.72	1376356.84	Угол забора (изгороди, ограды, металлической сеткой)	0.10
23:43:0118001:3620	1.4	487940.97	1376342.05	Угол забора (изгороди, ограды, металлической сеткой)	0.10
23:43:0118001:3620	1.1	487962.34	1376351.28	Столб(деревянный, бетонный, кирпичный)	0.10
23:43:0118001:3621	1.1	487985.61	1376361.33	Столб(деревянный, бетонный, кирпичный)	0.10
23:43:0118001:3621	1.2	487981.14	1376373.67	Столб(деревянный, бетонный, кирпичный)	0.10
23:43:0118001:3621	1.3	487957.41	1376364.87	Столб(деревянный, бетонный, кирпичный)	0.10
23:43:0118001:3621	1.4	487962.34	1376351.28	Столб(деревянный, бетонный, кирпичный)	0.10
23:43:0118001:3621	1.1	487985.61	1376361.33	Столб(деревянный, бетонный, кирпичный)	0.10
23:43:0118001:3625	1.1	488500.06	1376503.84	Долговременный межевой знак	0.10
23:43:0118001:3625	1.2	488493.54	1376544.70	Долговременный межевой знак	0.10
23:43:0118001:3625	1.3	488470.94	1376534.73	Долговременный межевой знак	0.10
23:43:0118001:3625	1.4	488486.06	1376497.66	Долговременный межевой знак	0.10
23:43:0118001:3625	1.1	488500.06	1376503.84	Долговременный межевой знак	0.10
23:43:0118001:3633	1.1	488192.65	1377555.99	Закрепление отсутствует	0.10
23:43:0118001:3633	1.2	488187.07	1377593.32	Закрепление отсутствует	0.10
23:43:0118001:3633	1.3	488179.05	1377592.13	Закрепление отсутствует	0.10
23:43:0118001:3633	1.4	488184.63	1377554.79	Закрепление отсутствует	0.10
23:43:0118001:3633	1.5	488186.50	1377555.07	Закрепление отсутствует	0.10
23:43:0118001:3633	1.1	488192.65	1377555.99	Закрепление отсутствует	0.10
23:43:0118001:3634	1.1	488184.63	1377554.79	Закрепление отсутствует	0.10
23:43:0118001:3634	1.2	488179.05	1377592.13	Закрепление отсутствует	0.10
23:43:0118001:3634	1.3	488171.04	1377590.93	Закрепление отсутствует	0.10
23:43:0118001:3634	1.4	488173.66	1377573.34	Закрепление отсутствует	0.10
23:43:0118001:3634	1.5	488175.06	1377563.98	Закрепление отсутствует	0.10
23:43:0118001:3634	1.6	488176.46	1377554.63	Закрепление отсутствует	0.10

Начальник отдела		<u>С. П. Черечеча</u>
полное наименование должности	подпись	инициалы, фамилия

М.П.

КАДАСТРОВЫЙ ПЛАН ТЕРРИТОРИИ

Лист № 236	раздела 8	Всего листов раздела 8: 566	Всего разделов: 9	Всего листов: 2092
------------	-----------	-----------------------------	-------------------	--------------------

"14" января 2020 г. № 23/ИСХ/20-28715

Номер кадастрового квартала: 23:43:0118001

Кадастровый номер земельного участка	Номера точек	Координаты		Описание закрепления на местности	Средняя квадратическая погрешность определения координат характерных точек границ земельного участка, м
		X	Y		
1	2	3	4	5	6
23:43:0118001:3634	1.7	488176.61	1377553.60	Закрепление отсутствует	0.10
23:43:0118001:3634	1.1	488184.63	1377554.79	Закрепление отсутствует	0.10
23:43:0118001:3672	1.1	488069.57	1376761.16	Столб(деревянный, бетонный, кирпичный)	0.10
23:43:0118001:3672	1.2	488071.10	1376762.92	Столб(деревянный, бетонный, кирпичный)	0.10
23:43:0118001:3672	1.3	488072.48	1376764.80	Столб(деревянный, бетонный, кирпичный)	0.10
23:43:0118001:3672	1.4	488073.70	1376766.80	Столб(деревянный, бетонный, кирпичный)	0.10
23:43:0118001:3672	1.5	488074.75	1376768.89	Столб(деревянный, бетонный, кирпичный)	0.10
23:43:0118001:3672	1.6	488075.62	1376771.05	Столб(деревянный, бетонный, кирпичный)	0.10
23:43:0118001:3672	1.7	488076.31	1376773.29	Столб(деревянный, бетонный, кирпичный)	0.10
23:43:0118001:3672	1.8	488076.57	1376774.48	Столб(деревянный, бетонный, кирпичный)	0.10
23:43:0118001:3672	1.9	488076.81	1376775.57	Столб(деревянный, бетонный, кирпичный)	0.10
23:43:0118001:3672	1.10	488077.11	1376777.89	Столб(деревянный, бетонный, кирпичный)	0.10
23:43:0118001:3672	1.11	488077.22	1376780.22	Столб(деревянный, бетонный, кирпичный)	0.10
23:43:0118001:3672	1.12	488077.13	1376782.56	Столб(деревянный, бетонный, кирпичный)	0.10
23:43:0118001:3672	1.13	488076.85	1376784.88	Столб(деревянный, бетонный, кирпичный)	0.10
23:43:0118001:3672	1.14	488076.37	1376787.17	Столб(деревянный, бетонный, кирпичный)	0.10
23:43:0118001:3672	1.15	488076.08	1376788.17	Столб(деревянный, бетонный, кирпичный)	0.10
23:43:0118001:3672	1.16	488075.71	1376789.41	Столб(деревянный, бетонный, кирпичный)	0.10
23:43:0118001:3672	1.17	488074.86	1376791.58	Столб(деревянный, бетонный, кирпичный)	0.10
23:43:0118001:3672	1.18	488073.83	1376793.68	Столб(деревянный, бетонный, кирпичный)	0.10
23:43:0118001:3672	1.19	488072.63	1376795.69	Столб(деревянный, бетонный, кирпичный)	0.10
23:43:0118001:3672	1.20	488071.26	1376797.58	Столб(деревянный, бетонный, кирпичный)	0.10
23:43:0118001:3672	1.21	488069.75	1376799.36	Столб(деревянный, бетонный, кирпичный)	0.10
23:43:0118001:3672	1.22	488068.08	1376801	Столб(деревянный, бетонный, кирпичный)	0.10
23:43:0118001:3672	1.23	488066.29	1376802.50	Столб(деревянный, бетонный, кирпичный)	0.10
23:43:0118001:3672	1.24	488064.38	1376803.84	Столб(деревянный, бетонный, кирпичный)	0.10
23:43:0118001:3672	1.25	488062.36	1376805.02	Столб(деревянный, бетонный, кирпичный)	0.10
23:43:0118001:3672	1.26	488060.25	1376806.02	Столб(деревянный, бетонный, кирпичный)	0.10
23:43:0118001:3672	1.27	488058.06	1376806.85	Столб(деревянный, бетонный, кирпичный)	0.10
23:43:0118001:3672	1.28	488055.81	1376807.49	Столб(деревянный, бетонный, кирпичный)	0.10
23:43:0118001:3672	1.29	488054.22	1376807.80	Столб(деревянный, бетонный, кирпичный)	0.10
23:43:0118001:3672	1.30	488053.52	1376807.94	Столб(деревянный, бетонный, кирпичный)	0.10

Начальник отдела		<u>С. П. Черечеча</u>
полное наименование должности	подпись	инициалы, фамилия

М.П.

КАДАСТРОВЫЙ ПЛАН ТЕРРИТОРИИ

Лист № 237	раздела 8	Всего листов раздела 8: 566	Всего разделов: 9	Всего листов: 2092
------------	-----------	-----------------------------	-------------------	--------------------

"14" января 2020 г. № 23/ИСХ/20-28715

Номер кадастрового квартала: 23:43:0118001

Кадастровый номер земельного участка	Номера точек	Координаты		Описание закрепления на местности	Средняя квадратическая погрешность определения координат характерных точек границ земельного участка, м
		X	Y		
1	2	3	4	5	6
23:43:0118001:3672	1.31	488051.20	1376808.19	Столб(деревянный, бетонный, кирпичный)	0.10
23:43:0118001:3672	1.32	488048.86	1376808.25	Столб(деревянный, бетонный, кирпичный)	0.10
23:43:0118001:3672	1.33	488046.53	1376808.12	Столб(деревянный, бетонный, кирпичный)	0.10
23:43:0118001:3672	1.34	488044.22	1376807.79	Столб(деревянный, бетонный, кирпичный)	0.10
23:43:0118001:3672	1.35	488043.05	1376807.52	Столб(деревянный, бетонный, кирпичный)	0.10
23:43:0118001:3672	1.36	488041.94	1376807.26	Столб(деревянный, бетонный, кирпичный)	0.10
23:43:0118001:3672	1.37	488039.71	1376806.55	Столб(деревянный, бетонный, кирпичный)	0.10
23:43:0118001:3672	1.38	488037.55	1376805.66	Столб(деревянный, бетонный, кирпичный)	0.10
23:43:0118001:3672	1.39	488035.48	1376804.58	Столб(деревянный, бетонный, кирпичный)	0.10
23:43:0118001:3672	1.40	488033.50	1376803.34	Столб(деревянный, бетонный, кирпичный)	0.10
23:43:0118001:3672	1.41	488031.63	1376801.94	Столб(деревянный, бетонный, кирпичный)	0.10
23:43:0118001:3672	1.42	488029.89	1376800.38	Столб(деревянный, бетонный, кирпичный)	0.10
23:43:0118001:3672	1.43	488028.28	1376798.68	Столб(деревянный, бетонный, кирпичный)	0.10
23:43:0118001:3672	1.44	488026.82	1376796.86	Столб(деревянный, бетонный, кирпичный)	0.10
23:43:0118001:3672	1.45	488025.52	1376794.92	Столб(деревянный, бетонный, кирпичный)	0.10
23:43:0118001:3672	1.46	488024.38	1376792.88	Столб(деревянный, бетонный, кирпичный)	0.10
23:43:0118001:3672	1.47	488023.42	1376790.75	Столб(деревянный, бетонный, кирпичный)	0.10
23:43:0118001:3672	1.48	488022.64	1376788.54	Столб(деревянный, бетонный, кирпичный)	0.10
23:43:0118001:3672	1.49	488022.18	1376786.77	Столб(деревянный, бетонный, кирпичный)	0.10
23:43:0118001:3672	1.50	488022.05	1376786.28	Столб(деревянный, бетонный, кирпичный)	0.10
23:43:0118001:3672	1.51	488021.65	1376783.98	Столб(деревянный, бетонный, кирпичный)	0.10
23:43:0118001:3672	1.52	488021.44	1376781.65	Столб(деревянный, бетонный, кирпичный)	0.10
23:43:0118001:3672	1.53	488021.43	1376779.32	Столб(деревянный, бетонный, кирпичный)	0.10
23:43:0118001:3672	1.54	488021.62	1376776.99	Столб(деревянный, бетонный, кирпичный)	0.10
23:43:0118001:3672	1.55	488022	1376774.68	Столб(деревянный, бетонный, кирпичный)	0.10
23:43:0118001:3672	1.56	488022.57	1376772.41	Столб(деревянный, бетонный, кирпичный)	0.10
23:43:0118001:3672	1.57	488022.70	1376772.04	Столб(деревянный, бетонный, кирпичный)	0.10
23:43:0118001:3672	1.58	488023.33	1376770.20	Столб(деревянный, бетонный, кирпичный)	0.10
23:43:0118001:3672	1.59	488024.27	1376768.06	Столб(деревянный, бетонный, кирпичный)	0.10
23:43:0118001:3672	1.60	488025.38	1376766.01	Столб(деревянный, бетонный, кирпичный)	0.10
23:43:0118001:3672	1.61	488026.67	1376764.06	Столб(деревянный, бетонный, кирпичный)	0.10
23:43:0118001:3672	1.62	488028.11	1376762.22	Столб(деревянный, бетонный, кирпичный)	0.10

Начальник отдела		<u>С. П. Черечеча</u>
полное наименование должности	подпись	инициалы, фамилия

М.П.

КАДАСТРОВЫЙ ПЛАН ТЕРРИТОРИИ

Лист № 238	раздела 8	Всего листов раздела 8: 566	Всего разделов: 9	Всего листов: 2092
------------	-----------	-----------------------------	-------------------	--------------------

"14" января 2020 г. № 23/ИСХ/20-28715

Номер кадастрового квартала: 23:43:0118001

Кадастровый номер земельного участка	Номера точек	Координаты		Описание закрепления на местности	Средняя квадратическая погрешность определения координат характерных точек границ земельного участка, м
		X	Y		
1	2	3	4	5	6
23:43:0118001:3672	1.63	488029.70	1376760.51	Столб(деревянный, бетонный, кирпичный)	0.10
23:43:0118001:3672	1.64	488031.43	1376758.94	Столб(деревянный, бетонный, кирпичный)	0.10
23:43:0118001:3672	1.65	488033.28	1376757.52	Столб(деревянный, бетонный, кирпичный)	0.10
23:43:0118001:3672	1.66	488035.25	1376756.26	Столб(деревянный, бетонный, кирпичный)	0.10
23:43:0118001:3672	1.67	488037.32	1376755.16	Столб(деревянный, бетонный, кирпичный)	0.10
23:43:0118001:3672	1.68	488039.47	1376754.25	Столб(деревянный, бетонный, кирпичный)	0.10
23:43:0118001:3672	1.69	488041.69	1376753.52	Столб(деревянный, бетонный, кирпичный)	0.10
23:43:0118001:3672	1.70	488043.96	1376752.97	Столб(деревянный, бетонный, кирпичный)	0.10
23:43:0118001:3672	1.71	488045.19	1376752.78	Столб(деревянный, бетонный, кирпичный)	0.10
23:43:0118001:3672	1.72	488046.27	1376752.62	Столб(деревянный, бетонный, кирпичный)	0.10
23:43:0118001:3672	1.73	488048.60	1376752.46	Столб(деревянный, бетонный, кирпичный)	0.10
23:43:0118001:3672	1.74	488050.94	1376752.50	Столб(деревянный, бетонный, кирпичный)	0.10
23:43:0118001:3672	1.75	488053.26	1376752.73	Столб(деревянный, бетонный, кирпичный)	0.10
23:43:0118001:3672	1.76	488055.56	1376753.16	Столб(деревянный, бетонный, кирпичный)	0.10
23:43:0118001:3672	1.77	488056.11	1376753.31	Столб(деревянный, бетонный, кирпичный)	0.10
23:43:0118001:3672	1.78	488057.81	1376753.78	Столб(деревянный, бетонный, кирпичный)	0.10
23:43:0118001:3672	1.79	488060.01	1376754.58	Столб(деревянный, бетонный, кирпичный)	0.10
23:43:0118001:3672	1.80	488062.13	1376755.57	Столб(деревянный, бетонный, кирпичный)	0.10
23:43:0118001:3672	1.81	488064.16	1376756.73	Столб(деревянный, бетонный, кирпичный)	0.10
23:43:0118001:3672	1.82	488066.08	1376758.05	Столб(деревянный, бетонный, кирпичный)	0.10
23:43:0118001:3672	1.83	488067.89	1376759.53	Столб(деревянный, бетонный, кирпичный)	0.10
23:43:0118001:3672	1.1	488069.57	1376761.16	Столб(деревянный, бетонный, кирпичный)	0.10
23:43:0118001:3679	1.1	487960.29	1376397.50	Нет закрепления	0.10
23:43:0118001:3679	1.2	487953.50	1376436.44	Нет закрепления	0.10
23:43:0118001:3679	1.3	487943.99	1376433.82	Нет закрепления	0.10
23:43:0118001:3679	1.4	487950.77	1376394	Нет закрепления	0.10
23:43:0118001:3679	1.1	487960.29	1376397.50	Нет закрепления	0.10
23:43:0118001:3680	1.1	487969.86	1376401.02	Нет закрепления	0.10
23:43:0118001:3680	1.2	487963.36	1376439.16	Нет закрепления	0.10
23:43:0118001:3680	1.3	487953.50	1376436.44	Нет закрепления	0.10
23:43:0118001:3680	1.4	487960.29	1376397.50	Нет закрепления	0.10
23:43:0118001:3680	1.1	487969.86	1376401.02	Нет закрепления	0.10

Начальник отдела		<u>С. П. Черечеча</u>
полное наименование должности	подпись	инициалы, фамилия

М.П.

КАДАСТРОВЫЙ ПЛАН ТЕРРИТОРИИ

Лист № 239	раздела 8	Всего листов раздела 8: 566	Всего разделов: 9	Всего листов: 2092
------------	-----------	-----------------------------	-------------------	--------------------

"14" января 2020 г. № 23/ИСХ/20-28715

Номер кадастрового квартала: 23:43:0118001

Кадастровый номер земельного участка	Номера точек	Координаты		Описание закрепления на местности	Средняя квадратическая погрешность определения координат характерных точек границ земельного участка, м
		X	Y		
1	2	3	4	5	6
23:43:0118001:3685	1.1	488405.32	1376429.27	—	0.10
23:43:0118001:3685	1.2	488401.29	1376438.42	—	0.10
23:43:0118001:3685	1.3	488364.68	1376422.27	—	0.10
23:43:0118001:3685	1.4	488368.71	1376413.12	—	0.10
23:43:0118001:3685	1.1	488405.32	1376429.27	—	0.10
23:43:0118001:3686	1.1	488409.35	1376420.11	—	0.10
23:43:0118001:3686	1.2	488405.32	1376429.27	—	0.10
23:43:0118001:3686	1.3	488368.71	1376413.12	—	0.10
23:43:0118001:3686	1.4	488372.75	1376403.97	—	0.10
23:43:0118001:3686	1.1	488409.35	1376420.11	—	0.10
23:43:0118001:3687	1.1	488421.47	1376392.67	—	0.10
23:43:0118001:3687	1.2	488417.43	1376401.82	—	0.10
23:43:0118001:3687	1.3	488380.84	1376385.66	—	0.10
23:43:0118001:3687	1.4	488384.88	1376376.52	—	0.10
23:43:0118001:3687	1.1	488421.47	1376392.67	—	0.10
23:43:0118001:3688	1.1	488425.50	1376383.52	—	0.10
23:43:0118001:3688	1.2	488421.47	1376392.67	—	0.10
23:43:0118001:3688	1.3	488384.88	1376376.52	—	0.10
23:43:0118001:3688	1.4	488388.91	1376367.37	—	0.10
23:43:0118001:3688	1.1	488425.50	1376383.52	—	0.10
23:43:0118001:3696	1.1	488413.39	1376410.97	—	0.10
23:43:0118001:3696	1.2	488409.35	1376420.11	—	0.10
23:43:0118001:3696	1.3	488372.75	1376403.97	—	0.10
23:43:0118001:3696	1.4	488376.80	1376394.80	—	0.10
23:43:0118001:3696	1.1	488413.39	1376410.97	—	0.10

Начальник отдела		<u>С. П. Черечеча</u>
полное наименование должности	подпись	инициалы, фамилия

М.П.

КАДАСТРОВЫЙ ПЛАН ТЕРРИТОРИИ

Лист № 240	раздела 8	Всего листов раздела 8: 566	Всего разделов: 9	Всего листов: 2092
------------	-----------	-----------------------------	-------------------	--------------------

"14" января 2020 г. № 23/ИСХ/20-28715

Номер кадастрового квартала: 23:43:0118001

Кадастровый номер земельного участка	Номера точек	Координаты		Описание закрепления на местности	Средняя квадратическая погрешность определения координат характерных точек границ земельного участка, м
		X	Y		
1	2	3	4	5	6
23:43:0118001:3697	1.1	488417.43	1376401.82	—	0.10
23:43:0118001:3697	1.2	488413.39	1376410.97	—	0.10
23:43:0118001:3697	1.3	488376.80	1376394.80	—	0.10
23:43:0118001:3697	1.4	488380.84	1376385.66	—	0.10
23:43:0118001:3697	1.1	488417.43	1376401.82	—	0.10
23:43:0118001:3700	1.1	487969.40	1376565.74	Столб(деревянный, бетонный, кирпичный)	0.10
23:43:0118001:3700	1.2	487976.78	1376584.19	Столб(деревянный, бетонный, кирпичный)	0.10
23:43:0118001:3700	1.3	487965.16	1376588.84	Столб(деревянный, бетонный, кирпичный)	0.10
23:43:0118001:3700	1.4	487954.26	1376562.77	Столб(деревянный, бетонный, кирпичный)	0.10
23:43:0118001:3700	1.1	487969.40	1376565.74	Столб(деревянный, бетонный, кирпичный)	0.10
23:43:0118001:3701	1.1	487996.71	1376571.11	Столб(деревянный, бетонный, кирпичный)	0.10
23:43:0118001:3701	1.2	487998.37	1376577.37	Столб(деревянный, бетонный, кирпичный)	0.10
23:43:0118001:3701	1.3	487990.04	1376579.63	Столб(деревянный, бетонный, кирпичный)	0.10
23:43:0118001:3701	1.4	487980.78	1376582.59	Столб(деревянный, бетонный, кирпичный)	0.10
23:43:0118001:3701	1.5	487976.78	1376584.19	Столб(деревянный, бетонный, кирпичный)	0.10
23:43:0118001:3701	1.6	487969.40	1376565.74	Столб(деревянный, бетонный, кирпичный)	0.10
23:43:0118001:3701	1.1	487996.71	1376571.11	Столб(деревянный, бетонный, кирпичный)	0.10
23:43:0118001:3714	1.1	488455.65	1376451.47	—	0.10
23:43:0118001:3714	1.2	488451.61	1376460.62	—	0.10
23:43:0118001:3714	1.3	488415.01	1376444.46	—	0.10
23:43:0118001:3714	1.4	488419.04	1376435.32	—	0.10
23:43:0118001:3714	1.1	488455.65	1376451.47	—	0.10
23:43:0118001:3715	1.1	488459.68	1376442.31	—	0.10
23:43:0118001:3715	1.2	488455.65	1376451.47	—	0.10
23:43:0118001:3715	1.3	488419.04	1376435.32	—	0.10
23:43:0118001:3715	1.4	488423.08	1376426.17	—	0.10
23:43:0118001:3715	1.1	488459.68	1376442.31	—	0.10
23:43:0118001:3716	1.1	487934.26	1376431.13	Нет закрепления	0.10

Начальник отдела		<u>С. П. Черечеча</u>
полное наименование должности	подпись	инициалы, фамилия

М.П.

КАДАСТРОВЫЙ ПЛАН ТЕРРИТОРИИ

Лист № 241	раздела 8	Всего листов раздела 8: 566	Всего разделов: 9	Всего листов: 2092
------------	-----------	-----------------------------	-------------------	--------------------

"14" января 2020 г. № 23/ИСХ/20-28715

Номер кадастрового квартала: 23:43:0118001

Кадастровый номер земельного участка	Номера точек	Координаты		Описание закрепления на местности	Средняя квадратическая погрешность определения координат характерных точек границ земельного участка, м
		X	Y		
1	2	3	4	5	6
23:43:0118001:3716	1.2	487927.22	1376471.94	Нет закрепления	0.10
23:43:0118001:3716	1.3	487917.53	1376470.03	Нет закрепления	0.10
23:43:0118001:3716	1.4	487924.61	1376428.47	Нет закрепления	0.10
23:43:0118001:3716	1.1	487934.26	1376431.13	Нет закрепления	0.10
23:43:0118001:3717	1.1	487943.99	1376433.82	Нет закрепления	0.10
23:43:0118001:3717	1.2	487937.15	1376473.89	Нет закрепления	0.10
23:43:0118001:3717	1.3	487927.22	1376471.94	Нет закрепления	0.10
23:43:0118001:3717	1.4	487934.26	1376431.13	Нет закрепления	0.10
23:43:0118001:3717	1.1	487943.99	1376433.82	Нет закрепления	0.10
23:43:0118001:3720	1.1	488185.27	1376608.16	Долговременный межевой знак	0.10
23:43:0118001:3720	1.2	488168.75	1376604.91	Долговременный межевой знак	0.10
23:43:0118001:3720	1.3	488164.85	1376627.86	Долговременный межевой знак	0.10
23:43:0118001:3720	1.4	488181.42	1376630.70	Долговременный межевой знак	0.10
23:43:0118001:3720	1.1	488185.27	1376608.16	Долговременный межевой знак	0.10
23:43:0118001:3721	1.1	488188.38	1376608.77	Долговременный межевой знак	0.10
23:43:0118001:3721	1.2	488181.44	1376649.52	Долговременный межевой знак	0.10
23:43:0118001:3721	1.3	488161.74	1376646.11	Долговременный межевой знак	0.10
23:43:0118001:3721	1.4	488164.85	1376627.86	Долговременный межевой знак	0.10
23:43:0118001:3721	1.5	488181.43	1376630.68	Долговременный межевой знак	0.10
23:43:0118001:3721	1.6	488185.27	1376608.16	Долговременный межевой знак	0.10
23:43:0118001:3721	1.1	488188.38	1376608.77	Долговременный межевой знак	0.10
23:43:0118001:3736	1.1	488352.09	1376681.02	Нет закрепления	0.10
23:43:0118001:3736	1.2	488345.48	1376719.50	Нет закрепления	0.10
23:43:0118001:3736	1.3	488335.43	1376717.52	Нет закрепления	0.10
23:43:0118001:3736	1.4	488342.04	1376679.04	Нет закрепления	0.10
23:43:0118001:3736	1.1	488352.09	1376681.02	Нет закрепления	0.10
23:43:0118001:3737	1.1	488362.15	1376683	Нет закрепления	0.10
23:43:0118001:3737	1.2	488355.53	1376721.47	Нет закрепления	0.10
23:43:0118001:3737	1.3	488345.48	1376719.50	Нет закрепления	0.10
23:43:0118001:3737	1.4	488352.09	1376681.02	Нет закрепления	0.10
23:43:0118001:3737	1.1	488362.15	1376683	Нет закрепления	0.10

Начальник отдела		<u>С. П. Черечеча</u>
полное наименование должности	подпись	инициалы, фамилия

М.П.

КАДАСТРОВЫЙ ПЛАН ТЕРРИТОРИИ

Лист № 242	раздела 8	Всего листов раздела 8: 566	Всего разделов: 9	Всего листов: 2092
------------	-----------	-----------------------------	-------------------	--------------------

"14" января 2020 г. № 23/ИСХ/20-28715

Номер кадастрового квартала: 23:43:0118001

Кадастровый номер земельного участка	Номера точек	Координаты		Описание закрепления на местности	Средняя квадратическая погрешность определения координат характерных точек границ земельного участка, м
		X	Y		
1	2	3	4	5	6
23:43:0118001:3793	1.1	486647.43	1377629.55	—	0.10
23:43:0118001:3793	1.2	486641.16	1377662.59	—	0.10
23:43:0118001:3793	1.3	486516.96	1377639.11	—	0.10
23:43:0118001:3793	1.4	486524.02	1377601.46	—	0.10
23:43:0118001:3793	1.5	486531.92	1377602.77	—	0.10
23:43:0118001:3793	1.6	486530.53	1377610.18	—	0.10
23:43:0118001:3793	1.1	486647.43	1377629.55	—	0.10
23:43:0118001:3800	1.1	488249.82	1377564.52	Закрепление отсутствует	0.10
23:43:0118001:3800	1.2	488247.94	1377577.28	Закрепление отсутствует	0.10
23:43:0118001:3800	1.3	488246.90	1377577.13	Закрепление отсутствует	0.10
23:43:0118001:3800	1.4	488243.48	1377600.24	Закрепление отсутствует	0.10
23:43:0118001:3800	1.5	488235.65	1377599.07	Закрепление отсутствует	0.10
23:43:0118001:3800	1.6	488241	1377563.22	Закрепление отсутствует	0.10
23:43:0118001:3800	1.1	488249.82	1377564.52	Закрепление отсутствует	0.10
23:43:0118001:3801	1.1	488257.36	1377565.63	Закрепление отсутствует	0.10
23:43:0118001:3801	1.2	488256.80	1377569.40	Закрепление отсутствует	0.10
23:43:0118001:3801	1.3	488255.32	1377579.28	Закрепление отсутствует	0.10
23:43:0118001:3801	1.4	488253.84	1377589.17	Закрепление отсутствует	0.10
23:43:0118001:3801	1.5	488252.37	1377599.06	Закрепление отсутствует	0.10
23:43:0118001:3801	1.6	488252	1377601.52	Закрепление отсутствует	0.10
23:43:0118001:3801	1.7	488243.48	1377600.24	Закрепление отсутствует	0.10
23:43:0118001:3801	1.8	488246.90	1377577.13	Закрепление отсутствует	0.10
23:43:0118001:3801	1.9	488247.94	1377577.28	Закрепление отсутствует	0.10
23:43:0118001:3801	1.10	488249.82	1377564.52	Закрепление отсутствует	0.10
23:43:0118001:3801	1.1	488257.36	1377565.63	Закрепление отсутствует	0.10
23:43:0118001:3804	1.1	487899.61	1376777.52	Нет закрепления	0.10
23:43:0118001:3804	1.2	487899.86	1376789.14	Нет закрепления	0.10
23:43:0118001:3804	1.3	487900.39	1376795.63	Нет закрепления	0.10
23:43:0118001:3804	1.4	487903.34	1376813.52	Нет закрепления	0.10
23:43:0118001:3804	1.5	487903.99	1376816.26	Нет закрепления	0.10

Начальник отдела		<u>С. П. Черечеча</u>
полное наименование должности	подпись	инициалы, фамилия

М.П.

КАДАСТРОВЫЙ ПЛАН ТЕРРИТОРИИ

Лист № 243	раздела 8	Всего листов раздела 8: 566	Всего разделов: 9	Всего листов: 2092
------------	-----------	-----------------------------	-------------------	--------------------

"14" января 2020 г. № 23/ИСХ/20-28715

Номер кадастрового квартала: 23:43:0118001

Кадастровый номер земельного участка	Номера точек	Координаты		Описание закрепления на местности	Средняя квадратическая погрешность определения координат характерных точек границ земельного участка, м
		X	Y		
1	2	3	4	5	6
23:43:0118001:3804	1.6	487908.44	1376830.92	Нет закрепления	0.10
23:43:0118001:3804	1.7	487913.01	1376842.18	Нет закрепления	0.10
23:43:0118001:3804	1.8	487913.81	1376843.84	Нет закрепления	0.10
23:43:0118001:3804	1.9	487892.35	1376853.88	Нет закрепления	0.10
23:43:0118001:3804	1.10	487881.63	1376834.78	Нет закрепления	0.10
23:43:0118001:3804	1.11	487874.72	1376801.81	Нет закрепления	0.10
23:43:0118001:3804	1.12	487875.81	1376777.07	Нет закрепления	0.10
23:43:0118001:3804	1.1	487899.61	1376777.52	Нет закрепления	0.10
23:43:0118001:3805	1.1	487875.81	1376777.07	Нет закрепления	0.10
23:43:0118001:3805	1.2	487874.72	1376801.81	Нет закрепления	0.10
23:43:0118001:3805	1.3	487881.63	1376834.78	Нет закрепления	0.10
23:43:0118001:3805	1.4	487892.35	1376853.88	Нет закрепления	0.10
23:43:0118001:3805	1.5	487870.93	1376863.90	Нет закрепления	0.10
23:43:0118001:3805	1.6	487868.12	1376857.83	Нет закрепления	0.10
23:43:0118001:3805	1.7	487863.81	1376846.91	Нет закрепления	0.10
23:43:0118001:3805	1.8	487859.92	1376835.30	Нет закрепления	0.10
23:43:0118001:3805	1.9	487857.10	1376824	Нет закрепления	0.10
23:43:0118001:3805	1.10	487854.60	1376811.33	Нет закрепления	0.10
23:43:0118001:3805	1.11	487853.21	1376800.46	Нет закрепления	0.10
23:43:0118001:3805	1.12	487852.39	1376788.57	Нет закрепления	0.10
23:43:0118001:3805	1.13	487852.19	1376776.62	Нет закрепления	0.10
23:43:0118001:3805	1.1	487875.81	1376777.07	Нет закрепления	0.10
23:43:0118001:3810	1.1	488279.09	1377623.26	Закрепление отсутствует	0.10
23:43:0118001:3810	1.2	488277.61	1377633.15	Закрепление отсутствует	0.10
23:43:0118001:3810	1.3	488247.94	1377628.72	Закрепление отсутствует	0.10
23:43:0118001:3810	1.4	488249.42	1377618.82	Закрепление отсутствует	0.10
23:43:0118001:3810	1.1	488279.09	1377623.26	Закрепление отсутствует	0.10
23:43:0118001:3811	1.1	488249.79	1377616.35	Закрепление отсутствует	0.10
23:43:0118001:3811	1.2	488249.42	1377618.82	Закрепление отсутствует	0.10
23:43:0118001:3811	1.3	488247.94	1377628.72	Закрепление отсутствует	0.10
23:43:0118001:3811	1.4	488246.46	1377638.61	Закрепление отсутствует	0.10
23:43:0118001:3811	1.5	488245.12	1377647.58	Закрепление отсутствует	0.10

Начальник отдела		<u>С. П. Черечеча</u>
полное наименование должности	подпись	инициалы, фамилия

М.П.

КАДАСТРОВЫЙ ПЛАН ТЕРРИТОРИИ

Лист № 244	раздела 8	Всего листов раздела 8: 566	Всего разделов: 9	Всего листов: 2092
------------	-----------	-----------------------------	-------------------	--------------------

"14" января 2020 г. № 23/ИСХ/20-28715

Номер кадастрового квартала: 23:43:0118001

Кадастровый номер земельного участка	Номера точек	Координаты		Описание закрепления на местности	Средняя квадратическая погрешность определения координат характерных точек границ земельного участка, м
		X	Y		
1	2	3	4	5	6
23:43:0118001:3811	1.6	488235.73	1377646.18	Закрепление отсутствует	0.10
23:43:0118001:3811	1.7	488240.39	1377614.95	Закрепление отсутствует	0.10
23:43:0118001:3811	1.1	488249.79	1377616.35	Закрепление отсутствует	0.10
23:43:0118001:3812	1.1	488165.23	1377602.20	Закрепление отсутствует	0.10
23:43:0118001:3812	1.2	488163.59	1377612.06	Закрепление отсутствует	0.10
23:43:0118001:3812	1.3	488133.92	1377607.62	Закрепление отсутствует	0.10
23:43:0118001:3812	1.4	488135.56	1377597.76	Закрепление отсутствует	0.10
23:43:0118001:3812	1.1	488165.23	1377602.20	Закрепление отсутствует	0.10
23:43:0118001:3813	1.1	488174.84	1377603.63	Закрепление отсутствует	0.10
23:43:0118001:3813	1.2	488170.17	1377634.86	Закрепление отсутствует	0.10
23:43:0118001:3813	1.3	488169.59	1377634.77	Закрепление отсутствует	0.10
23:43:0118001:3813	1.4	488160.05	1377633.35	Закрепление отсутствует	0.10
23:43:0118001:3813	1.5	488160.31	1377631.79	Закрепление отсутствует	0.10
23:43:0118001:3813	1.6	488161.95	1377621.93	Закрепление отсутствует	0.10
23:43:0118001:3813	1.7	488163.59	1377612.06	Закрепление отсутствует	0.10
23:43:0118001:3813	1.8	488165.23	1377602.20	Закрепление отсутствует	0.10
23:43:0118001:3813	1.1	488174.84	1377603.63	Закрепление отсутствует	0.10
23:43:0118001:3814	1.1	488157.03	1377651.52	Закрепление отсутствует	0.10
23:43:0118001:3814	1.2	488154.73	1377665.34	Закрепление отсутствует	0.10
23:43:0118001:3814	1.3	488125.06	1377660.91	Закрепление отсутствует	0.10
23:43:0118001:3814	1.4	488127.36	1377647.09	Закрепление отсутствует	0.10
23:43:0118001:3814	1.1	488157.03	1377651.52	Закрепление отсутствует	0.10
23:43:0118001:3815	1.1	488276.13	1377643.04	Закрепление отсутствует	0.10
23:43:0118001:3815	1.2	488274.66	1377652.93	Закрепление отсутствует	0.10
23:43:0118001:3815	1.3	488244.99	1377648.50	Закрепление отсутствует	0.10
23:43:0118001:3815	1.4	488245.12	1377647.58	Закрепление отсутствует	0.10
23:43:0118001:3815	1.5	488246.46	1377638.61	Закрепление отсутствует	0.10
23:43:0118001:3815	1.1	488276.13	1377643.04	Закрепление отсутствует	0.10
23:43:0118001:3816	1.1	488274.66	1377652.93	Закрепление отсутствует	0.10
23:43:0118001:3816	1.2	488273.18	1377662.82	Закрепление отсутствует	0.10
23:43:0118001:3816	1.3	488243.51	1377658.39	Закрепление отсутствует	0.10
23:43:0118001:3816	1.4	488244.99	1377648.50	Закрепление отсутствует	0.10

Начальник отдела		<u>С. П. Черечеча</u>
полное наименование должности	подпись	инициалы, фамилия

М.П.

КАДАСТРОВЫЙ ПЛАН ТЕРРИТОРИИ

Лист № 245	раздела 8	Всего листов раздела 8: 566	Всего разделов: 9	Всего листов: 2092
------------	-----------	-----------------------------	-------------------	--------------------

"14" января 2020 г. № 23/ИСХ/20-28715

Номер кадастрового квартала: 23:43:0118001

Кадастровый номер земельного участка	Номера точек	Координаты		Описание закрепления на местности	Средняя квадратическая погрешность определения координат характерных точек границ земельного участка, м
		X	Y		
1	2	3	4	5	6
23:43:0118001:3816	1.1	488274.66	1377652.93	Закрепление отсутствует	0.10
23:43:0118001:3817	1.1	488273.18	1377662.82	Закрепление отсутствует	0.10
23:43:0118001:3817	1.2	488271.70	1377672.71	Закрепление отсутствует	0.10
23:43:0118001:3817	1.3	488242.03	1377668.28	Закрепление отсутствует	0.10
23:43:0118001:3817	1.4	488243.51	1377658.39	Закрепление отсутствует	0.10
23:43:0118001:3817	1.1	488273.18	1377662.82	Закрепление отсутствует	0.10
23:43:0118001:3818	1.1	488271.70	1377672.71	Закрепление отсутствует	0.10
23:43:0118001:3818	1.2	488270.22	1377682.60	Закрепление отсутствует	0.10
23:43:0118001:3818	1.3	488240.55	1377678.17	Закрепление отсутствует	0.10
23:43:0118001:3818	1.4	488242.03	1377668.28	Закрепление отсутствует	0.10
23:43:0118001:3818	1.1	488271.70	1377672.71	Закрепление отсутствует	0.10
23:43:0118001:3819	1.1	488245.12	1377647.58	Закрепление отсутствует	0.10
23:43:0118001:3819	1.2	488244.99	1377648.50	Закрепление отсутствует	0.10
23:43:0118001:3819	1.3	488243.51	1377658.39	Закрепление отсутствует	0.10
23:43:0118001:3819	1.4	488242.03	1377668.28	Закрепление отсутствует	0.10
23:43:0118001:3819	1.5	488240.55	1377678.17	Закрепление отсутствует	0.10
23:43:0118001:3819	1.6	488230.96	1377676.73	Закрепление отсутствует	0.10
23:43:0118001:3819	1.7	488235.53	1377646.15	Закрепление отсутствует	0.10
23:43:0118001:3819	1.8	488235.73	1377646.18	Закрепление отсутствует	0.10
23:43:0118001:3819	1.1	488245.12	1377647.58	Закрепление отсутствует	0.10
23:43:0118001:3820	1.1	488235.53	1377646.15	Закрепление отсутствует	0.10
23:43:0118001:3820	1.2	488230.96	1377676.73	Закрепление отсутствует	0.10
23:43:0118001:3820	1.3	488221.37	1377675.30	Закрепление отсутствует	0.10
23:43:0118001:3820	1.4	488225.93	1377644.72	Закрепление отсутствует	0.10
23:43:0118001:3820	1.5	488226.33	1377644.77	Закрепление отсутствует	0.10
23:43:0118001:3820	1.1	488235.53	1377646.15	Закрепление отсутствует	0.10
23:43:0118001:3821	1.1	488225.93	1377644.72	Закрепление отсутствует	0.10
23:43:0118001:3821	1.2	488221.37	1377675.30	Закрепление отсутствует	0.10
23:43:0118001:3821	1.3	488211.77	1377673.87	Закрепление отсутствует	0.10
23:43:0118001:3821	1.4	488216.34	1377643.28	Закрепление отсутствует	0.10
23:43:0118001:3821	1.5	488216.93	1377643.37	Закрепление отсутствует	0.10
23:43:0118001:3821	1.1	488225.93	1377644.72	Закрепление отсутствует	0.10

Начальник отдела		<u>С. П. Черечеча</u>
полное наименование должности	подпись	инициалы, фамилия

М.П.

КАДАСТРОВЫЙ ПЛАН ТЕРРИТОРИИ

Лист № 246	раздела 8	Всего листов раздела 8: 566	Всего разделов: 9	Всего листов: 2092
------------	-----------	-----------------------------	-------------------	--------------------

"14" января 2020 г. № 23/ИСХ/20-28715

Номер кадастрового квартала: 23:43:0118001

Кадастровый номер земельного участка	Номера точек	Координаты		Описание закрепления на местности	Средняя квадратическая погрешность определения координат характерных точек границ земельного участка, м
		X	Y		
1	2	3	4	5	6
23:43:0118001:3822	1.1	488217.16	1377641.88	Закрепление отсутствует	0.10
23:43:0118001:3822	1.2	488216.93	1377643.37	Закрепление отсутствует	0.10
23:43:0118001:3822	1.3	488216.34	1377643.28	Закрепление отсутствует	0.10
23:43:0118001:3822	1.4	488211.77	1377673.87	Закрепление отсутствует	0.10
23:43:0118001:3822	1.5	488202.38	1377672.46	Закрепление отсутствует	0.10
23:43:0118001:3822	1.6	488207.17	1377640.39	Закрепление отсутствует	0.10
23:43:0118001:3822	1.7	488207.76	1377640.48	Закрепление отсутствует	0.10
23:43:0118001:3822	1.1	488217.16	1377641.88	Закрепление отсутствует	0.10
23:43:0118001:3823	1.1	488207.17	1377640.39	Закрепление отсутствует	0.10
23:43:0118001:3823	1.2	488202.38	1377672.46	Закрепление отсутствует	0.10
23:43:0118001:3823	1.3	488192.98	1377671.06	Закрепление отсутствует	0.10
23:43:0118001:3823	1.4	488197.77	1377638.99	Закрепление отсутствует	0.10
23:43:0118001:3823	1.5	488198.36	1377639.07	Закрепление отсутствует	0.10
23:43:0118001:3823	1.1	488207.17	1377640.39	Закрепление отсутствует	0.10
23:43:0118001:3824	1.1	488197.77	1377638.99	Закрепление отсутствует	0.10
23:43:0118001:3824	1.2	488192.98	1377671.06	Закрепление отсутствует	0.10
23:43:0118001:3824	1.3	488183.58	1377669.65	Закрепление отсутствует	0.10
23:43:0118001:3824	1.4	488188.38	1377637.58	Закрепление отсутствует	0.10
23:43:0118001:3824	1.5	488188.97	1377637.67	Закрепление отсутствует	0.10
23:43:0118001:3824	1.1	488197.77	1377638.99	Закрепление отсутствует	0.10
23:43:0118001:3825	1.1	488188.38	1377637.58	Закрепление отсутствует	0.10
23:43:0118001:3825	1.2	488183.58	1377669.65	Закрепление отсутствует	0.10
23:43:0118001:3825	1.3	488174.19	1377668.25	Закрепление отсутствует	0.10
23:43:0118001:3825	1.4	488178.98	1377636.18	Закрепление отсутствует	0.10
23:43:0118001:3825	1.5	488179.57	1377636.27	Закрепление отсутствует	0.10
23:43:0118001:3825	1.1	488188.38	1377637.58	Закрепление отсутствует	0.10
23:43:0118001:3826	1.1	488178.98	1377636.18	Закрепление отсутствует	0.10
23:43:0118001:3826	1.2	488174.19	1377668.25	Закрепление отсутствует	0.10
23:43:0118001:3826	1.3	488164.79	1377666.85	Закрепление отсутствует	0.10
23:43:0118001:3826	1.4	488169.59	1377634.77	Закрепление отсутствует	0.10
23:43:0118001:3826	1.5	488170.17	1377634.86	Закрепление отсутствует	0.10
23:43:0118001:3826	1.1	488178.98	1377636.18	Закрепление отсутствует	0.10

Начальник отдела		<u>С. П. Черечеча</u>
полное наименование должности	подпись	инициалы, фамилия

М.П.

КАДАСТРОВЫЙ ПЛАН ТЕРРИТОРИИ

Лист № 247	раздела 8	Всего листов раздела 8: 566	Всего разделов: 9	Всего листов: 2092
------------	-----------	-----------------------------	-------------------	--------------------

"14" января 2020 г. № 23/ИСХ/20-28715

Номер кадастрового квартала: 23:43:0118001

Кадастровый номер земельного участка	Номера точек	Координаты		Описание закрепления на местности	Средняя квадратическая погрешность определения координат характерных точек границ земельного участка, м
		X	Y		
1	2	3	4	5	6
23:43:0118001:3827	1.1	488169.59	1377634.77	Закрепление отсутствует	0.10
23:43:0118001:3827	1.2	488164.79	1377666.85	Закрепление отсутствует	0.10
23:43:0118001:3827	1.3	488154.73	1377665.34	Закрепление отсутствует	0.10
23:43:0118001:3827	1.4	488157.03	1377651.52	Закрепление отсутствует	0.10
23:43:0118001:3827	1.5	488158.67	1377641.66	Закрепление отсутствует	0.10
23:43:0118001:3827	1.6	488160.05	1377633.35	Закрепление отсутствует	0.10
23:43:0118001:3827	1.1	488169.59	1377634.77	Закрепление отсутствует	0.10
23:43:0118001:3828	1.1	488158.67	1377641.66	Закрепление отсутствует	0.10
23:43:0118001:3828	1.2	488157.03	1377651.52	Закрепление отсутствует	0.10
23:43:0118001:3828	1.3	488127.36	1377647.09	Закрепление отсутствует	0.10
23:43:0118001:3828	1.4	488129	1377637.22	Закрепление отсутствует	0.10
23:43:0118001:3828	1.1	488158.67	1377641.66	Закрепление отсутствует	0.10
23:43:0118001:3829	1.1	488160.31	1377631.79	Закрепление отсутствует	0.10
23:43:0118001:3829	1.2	488160.05	1377633.35	Закрепление отсутствует	0.10
23:43:0118001:3829	1.3	488158.67	1377641.66	Закрепление отсутствует	0.10
23:43:0118001:3829	1.4	488129	1377637.22	Закрепление отсутствует	0.10
23:43:0118001:3829	1.5	488130.64	1377627.35	Закрепление отсутствует	0.10
23:43:0118001:3829	1.1	488160.31	1377631.79	Закрепление отсутствует	0.10
23:43:0118001:3830	1.1	488161.95	1377621.93	Закрепление отсутствует	0.10
23:43:0118001:3830	1.2	488160.31	1377631.79	Закрепление отсутствует	0.10
23:43:0118001:3830	1.3	488130.64	1377627.35	Закрепление отсутствует	0.10
23:43:0118001:3830	1.4	488132.28	1377617.49	Закрепление отсутствует	0.10
23:43:0118001:3830	1.1	488161.95	1377621.93	Закрепление отсутствует	0.10
23:43:0118001:3831	1.1	488163.59	1377612.06	Закрепление отсутствует	0.10
23:43:0118001:3831	1.2	488161.95	1377621.93	Закрепление отсутствует	0.10
23:43:0118001:3831	1.3	488132.28	1377617.49	Закрепление отсутствует	0.10
23:43:0118001:3831	1.4	488133.92	1377607.62	Закрепление отсутствует	0.10
23:43:0118001:3831	1.1	488163.59	1377612.06	Закрепление отсутствует	0.10
23:43:0118001:3832	1.1	488212.42	1377609.25	Закрепление отсутствует	0.10
23:43:0118001:3832	1.2	488207.76	1377640.48	Закрепление отсутствует	0.10
23:43:0118001:3832	1.3	488207.17	1377640.39	Закрепление отсутствует	0.10
23:43:0118001:3832	1.4	488198.36	1377639.07	Закрепление отсутствует	0.10

Начальник отдела		<u>С. П. Черечеча</u>
полное наименование должности	подпись	инициалы, фамилия

М.П.

КАДАСТРОВЫЙ ПЛАН ТЕРРИТОРИИ

Лист № 248	раздела 8	Всего листов раздела 8: 566	Всего разделов: 9	Всего листов: 2092
------------	-----------	-----------------------------	-------------------	--------------------

"14" января 2020 г. № 23/ИСХ/20-28715

Номер кадастрового квартала: 23:43:0118001

Кадастровый номер земельного участка	Номера точек	Координаты		Описание закрепления на местности	Средняя квадратическая погрешность определения координат характерных точек границ земельного участка, м
		X	Y		
1	2	3	4	5	6
23:43:0118001:3832	1.5	488203.03	1377607.85	Закрепление отсутствует	0.10
23:43:0118001:3832	1.1	488212.42	1377609.25	Закрепление отсутствует	0.10
23:43:0118001:3833	1.1	488221.82	1377610.66	Закрепление отсутствует	0.10
23:43:0118001:3833	1.2	488221.60	1377612.14	Закрепление отсутствует	0.10
23:43:0118001:3833	1.3	488217.16	1377641.88	Закрепление отсутствует	0.10
23:43:0118001:3833	1.4	488207.76	1377640.48	Закрепление отсутствует	0.10
23:43:0118001:3833	1.5	488212.42	1377609.25	Закрепление отсутствует	0.10
23:43:0118001:3833	1.1	488221.82	1377610.66	Закрепление отсутствует	0.10
23:43:0118001:3834	1.1	488184.24	1377605.04	Закрепление отсутствует	0.10
23:43:0118001:3834	1.2	488179.57	1377636.27	Закрепление отсутствует	0.10
23:43:0118001:3834	1.3	488178.98	1377636.18	Закрепление отсутствует	0.10
23:43:0118001:3834	1.4	488170.17	1377634.86	Закрепление отсутствует	0.10
23:43:0118001:3834	1.5	488174.84	1377603.63	Закрепление отсутствует	0.10
23:43:0118001:3834	1.1	488184.24	1377605.04	Закрепление отсутствует	0.10
23:43:0118001:3835	1.1	488193.63	1377606.44	Закрепление отсутствует	0.10
23:43:0118001:3835	1.2	488188.97	1377637.67	Закрепление отсутствует	0.10
23:43:0118001:3835	1.3	488188.38	1377637.58	Закрепление отсутствует	0.10
23:43:0118001:3835	1.4	488179.57	1377636.27	Закрепление отсутствует	0.10
23:43:0118001:3835	1.5	488184.24	1377605.04	Закрепление отсутствует	0.10
23:43:0118001:3835	1.1	488193.63	1377606.44	Закрепление отсутствует	0.10
23:43:0118001:3836	1.1	488203.03	1377607.85	Закрепление отсутствует	0.10
23:43:0118001:3836	1.2	488198.36	1377639.07	Закрепление отсутствует	0.10
23:43:0118001:3836	1.3	488197.77	1377638.99	Закрепление отсутствует	0.10
23:43:0118001:3836	1.4	488188.97	1377637.67	Закрепление отсутствует	0.10
23:43:0118001:3836	1.5	488193.63	1377606.44	Закрепление отсутствует	0.10
23:43:0118001:3836	1.1	488203.03	1377607.85	Закрепление отсутствует	0.10
23:43:0118001:3837	1.1	488230.99	1377613.54	Закрепление отсутствует	0.10
23:43:0118001:3837	1.2	488226.33	1377644.77	Закрепление отсутствует	0.10
23:43:0118001:3837	1.3	488225.93	1377644.72	Закрепление отсутствует	0.10
23:43:0118001:3837	1.4	488216.93	1377643.37	Закрепление отсутствует	0.10
23:43:0118001:3837	1.5	488217.16	1377641.88	Закрепление отсутствует	0.10
23:43:0118001:3837	1.6	488221.60	1377612.14	Закрепление отсутствует	0.10

Начальник отдела		<u>С. П. Черечеча</u>
полное наименование должности	подпись	инициалы, фамилия

М.П.

КАДАСТРОВЫЙ ПЛАН ТЕРРИТОРИИ

Лист № 249	раздела 8	Всего листов раздела 8: 566	Всего разделов: 9	Всего листов: 2092
------------	-----------	-----------------------------	-------------------	--------------------

"14" января 2020 г. № 23/ИСХ/20-28715

Номер кадастрового квартала: 23:43:0118001

Кадастровый номер земельного участка	Номера точек	Координаты		Описание закрепления на местности	Средняя квадратическая погрешность определения координат характерных точек границ земельного участка, м
		X	Y		
1	2	3	4	5	6
23:43:0118001:3837	1.1	488230.99	1377613.54	Закрепление отсутствует	0.10
23:43:0118001:3838	1.1	488240.39	1377614.95	Закрепление отсутствует	0.10
23:43:0118001:3838	1.2	488235.73	1377646.18	Закрепление отсутствует	0.10
23:43:0118001:3838	1.3	488235.53	1377646.15	Закрепление отсутствует	0.10
23:43:0118001:3838	1.4	488226.33	1377644.77	Закрепление отсутствует	0.10
23:43:0118001:3838	1.5	488230.99	1377613.54	Закрепление отсутствует	0.10
23:43:0118001:3838	1.1	488240.39	1377614.95	Закрепление отсутствует	0.10
23:43:0118001:3839	1.1	488277.61	1377633.15	Закрепление отсутствует	0.10
23:43:0118001:3839	1.2	488276.13	1377643.04	Закрепление отсутствует	0.10
23:43:0118001:3839	1.3	488246.46	1377638.61	Закрепление отсутствует	0.10
23:43:0118001:3839	1.4	488247.94	1377628.72	Закрепление отсутствует	0.10
23:43:0118001:3839	1.1	488277.61	1377633.15	Закрепление отсутствует	0.10
23:43:0118001:3846	1.1	488244.32	1376410.16	—	0.10
23:43:0118001:3846	1.2	488235.24	1376430.75	—	0.10
23:43:0118001:3846	1.3	488216.95	1376422.68	—	0.10
23:43:0118001:3846	1.4	488226.03	1376402.09	—	0.10
23:43:0118001:3846	1.1	488244.32	1376410.16	—	0.10
23:43:0118001:3847	1.1	488251.39	1376394.15	—	0.10
23:43:0118001:3847	1.2	488244.32	1376410.16	—	0.10
23:43:0118001:3847	1.3	488226.03	1376402.09	—	0.10
23:43:0118001:3847	1.4	488233.09	1376386.08	—	0.10
23:43:0118001:3847	1.1	488251.39	1376394.15	—	0.10
23:43:0118001:3858	1.1	488483.93	1376563.41	Столб(деревянный, бетонный, кирпичный)	0.10
23:43:0118001:3858	1.2	488479.74	1376606.10	Столб(деревянный, бетонный, кирпичный)	0.10
23:43:0118001:3858	1.3	488455.52	1376595.58	Столб(деревянный, бетонный, кирпичный)	0.10
23:43:0118001:3858	1.4	488447.43	1376592.07	Столб(деревянный, бетонный, кирпичный)	0.10
23:43:0118001:3858	1.5	488449.27	1376581.25	Столб(деревянный, бетонный, кирпичный)	0.10
23:43:0118001:3858	1.6	488467.68	1376589.20	Столб(деревянный, бетонный, кирпичный)	0.10
23:43:0118001:3858	1.7	488472.91	1376558.65	Столб(деревянный, бетонный, кирпичный)	0.10

Начальник отдела		<u>С. П. Черечеча</u>
полное наименование должности	подпись	инициалы, фамилия

М.П.

КАДАСТРОВЫЙ ПЛАН ТЕРРИТОРИИ

Лист № 250	раздела 8	Всего листов раздела 8: 566	Всего разделов: 9	Всего листов: 2092
------------	-----------	-----------------------------	-------------------	--------------------

"14" января 2020 г. № 23/ИСХ/20-28715

Номер кадастрового квартала: 23:43:0118001

Кадастровый номер земельного участка	Номера точек	Координаты		Описание закрепления на местности	Средняя квадратическая погрешность определения координат характерных точек границ земельного участка, м
		X	Y		
1	2	3	4	5	6
23:43:0118001:3858	1.1	488483.93	1376563.41	Столб(деревянный, бетонный, кирпичный)	0.10
23:43:0118001:3859	1.1	488490.62	1376566.29	Столб(деревянный, бетонный, кирпичный)	0.10
23:43:0118001:3859	1.2	488486.55	1376609.06	Столб(деревянный, бетонный, кирпичный)	0.10
23:43:0118001:3859	1.3	488479.74	1376606.10	Столб(деревянный, бетонный, кирпичный)	0.10
23:43:0118001:3859	1.4	488483.93	1376563.41	Столб(деревянный, бетонный, кирпичный)	0.10
23:43:0118001:3859	1.1	488490.62	1376566.29	Столб(деревянный, бетонный, кирпичный)	0.10
23:43:0118001:3861	1.1	488033.69	1376240.21	—	0.10
23:43:0118001:3861	1.2	488029.51	1376249.66	—	0.10
23:43:0118001:3861	1.3	487992.91	1376233.51	—	0.10
23:43:0118001:3861	1.4	487997.08	1376224.06	—	0.10
23:43:0118001:3861	1.1	488033.69	1376240.21	—	0.10
23:43:0118001:3862	1.1	488029.51	1376249.66	—	0.10
23:43:0118001:3862	1.2	488028.44	1376252.09	—	0.10
23:43:0118001:3862	1.3	488025.34	1376259.12	—	0.10
23:43:0118001:3862	1.4	487988.74	1376242.97	—	0.10
23:43:0118001:3862	1.5	487991.83	1376235.95	—	0.10
23:43:0118001:3862	1.6	487992.91	1376233.51	—	0.10
23:43:0118001:3862	1.1	488029.51	1376249.66	—	0.10
23:43:0118001:3863	1.1	488025.34	1376259.12	—	0.10
23:43:0118001:3863	1.2	488021.17	1376268.57	—	0.10
23:43:0118001:3863	1.3	487984.57	1376252.43	—	0.10
23:43:0118001:3863	1.4	487988.74	1376242.97	—	0.10
23:43:0118001:3863	1.1	488025.34	1376259.12	—	0.10
23:43:0118001:3865	1.1	486347.80	1376036.73	—	0.10
23:43:0118001:3865	1.2	486343.97	1376095.60	—	0.10
23:43:0118001:3865	1.3	486309.04	1376093.33	—	0.10

Начальник отдела		<u>С. П. Черечеча</u>
полное наименование должности	подпись	инициалы, фамилия

М.П.

КАДАСТРОВЫЙ ПЛАН ТЕРРИТОРИИ

Лист № 251	раздела 8	Всего листов раздела 8: 566	Всего разделов: 9	Всего листов: 2092
------------	-----------	-----------------------------	-------------------	--------------------

"14" января 2020 г. № 23/ИСХ/20-28715

Номер кадастрового квартала: 23:43:0118001

Кадастровый номер земельного участка	Номера точек	Координаты		Описание закрепления на местности	Средняя квадратическая погрешность определения координат характерных точек границ земельного участка, м
		X	Y		
1	2	3	4	5	6
23:43:0118001:3865	1.4	486312.49	1376040.44	—	0.10
23:43:0118001:3865	1.5	486276.79	1376038.14	—	0.10
23:43:0118001:3865	1.6	486277.18	1376032.15	—	0.10
23:43:0118001:3865	1.7	486312.88	1376034.45	—	0.10
23:43:0118001:3865	1.1	486347.80	1376036.73	—	0.10
23:43:0118001:3866	1.1	486277.18	1376032.15	—	0.10
23:43:0118001:3866	1.2	486277.71	1376024.09	—	0.10
23:43:0118001:3866	1.3	486356.31	1376029.26	—	0.10
23:43:0118001:3866	1.4	486351.43	1376104.10	—	0.10
23:43:0118001:3866	1.5	486272.83	1376098.93	—	0.10
23:43:0118001:3866	1.6	486276.79	1376038.14	—	0.10
23:43:0118001:3866	1.7	486312.49	1376040.44	—	0.10
23:43:0118001:3866	1.8	486309.04	1376093.33	—	0.10
23:43:0118001:3866	1.9	486343.97	1376095.60	—	0.10
23:43:0118001:3866	1.10	486347.80	1376036.73	—	0.10
23:43:0118001:3866	1.11	486312.88	1376034.45	—	0.10
23:43:0118001:3866	1.1	486277.18	1376032.15	—	0.10
23:43:0118001:3868	1.1	486176	1377711.18	Закрепление отсутствует	0.10
23:43:0118001:3868	1.2	486066.07	1377685.09	Закрепление отсутствует	0.10
23:43:0118001:3868	1.3	486037.80	1377805.78	Закрепление отсутствует	0.10
23:43:0118001:3868	1.4	486157.29	1377825.45	Закрепление отсутствует	0.10
23:43:0118001:3868	1.1	486176	1377711.18	Закрепление отсутствует	0.10
23:43:0118001:3869	1.1	486204.26	1377538.59	Закрепление отсутствует	0.10
23:43:0118001:3869	1.2	486104.18	1377522.39	Закрепление отсутствует	0.10
23:43:0118001:3869	1.3	486066.07	1377685.09	Закрепление отсутствует	0.10
23:43:0118001:3869	1.4	486176	1377711.18	Закрепление отсутствует	0.10
23:43:0118001:3869	1.1	486204.26	1377538.59	Закрепление отсутствует	0.10

Начальник отдела		<u>С. П. Черечеча</u>
полное наименование должности	подпись	инициалы, фамилия

М.П.

КАДАСТРОВЫЙ ПЛАН ТЕРРИТОРИИ

Лист № 252	раздела 8	Всего листов раздела 8: 566	Всего разделов: 9	Всего листов: 2092
------------	-----------	-----------------------------	-------------------	--------------------

"14" января 2020 г. № 23/ИСХ/20-28715

Номер кадастрового квартала: 23:43:0118001

Кадастровый номер земельного участка	Номера точек	Координаты		Описание закрепления на местности	Средняя квадратическая погрешность определения координат характерных точек границ земельного участка, м
		X	Y		
1	2	3	4	5	6
23:43:0118001:3870	1.1	488331.98	1376677.06	Нет закрепления	0.10
23:43:0118001:3870	1.2	488325.37	1376715.54	Нет закрепления	0.10
23:43:0118001:3870	1.3	488315.32	1376713.56	Нет закрепления	0.10
23:43:0118001:3870	1.4	488318.64	1376694.29	Нет закрепления	0.10
23:43:0118001:3870	1.5	488321.94	1376675.09	Нет закрепления	0.10
23:43:0118001:3870	1.1	488331.98	1376677.06	Нет закрепления	0.10
23:43:0118001:3871	1.1	488342.04	1376679.04	Нет закрепления	0.10
23:43:0118001:3871	1.2	488335.43	1376717.52	Нет закрепления	0.10
23:43:0118001:3871	1.3	488325.37	1376715.54	Нет закрепления	0.10
23:43:0118001:3871	1.4	488331.98	1376677.06	Нет закрепления	0.10
23:43:0118001:3871	1.1	488342.04	1376679.04	Нет закрепления	0.10
23:43:0118001:3872	1.1	488273.72	1376393.08	Долговременный межевой знак	0.10
23:43:0118001:3872	1.2	488269.69	1376402.22	Долговременный межевой знак	0.10
23:43:0118001:3872	1.3	488251.39	1376394.15	Долговременный межевой знак	0.10
23:43:0118001:3872	1.4	488233.09	1376386.08	Долговременный межевой знак	0.10
23:43:0118001:3872	1.5	488237.12	1376376.94	Долговременный межевой знак	0.10
23:43:0118001:3872	1.1	488273.72	1376393.08	Долговременный межевой знак	0.10
23:43:0118001:3873	1.1	488277.76	1376383.93	Долговременный межевой знак	0.10
23:43:0118001:3873	1.2	488273.72	1376393.08	Долговременный межевой знак	0.10
23:43:0118001:3873	1.3	488237.12	1376376.94	Долговременный межевой знак	0.10
23:43:0118001:3873	1.4	488241.16	1376367.79	Долговременный межевой знак	0.10
23:43:0118001:3873	1.1	488277.76	1376383.93	Долговременный межевой знак	0.10
23:43:0118001:3878	1.1	488017.39	1376747.43	Долговременный межевой знак	0.10
23:43:0118001:3878	1.2	488013.80	1376751.02	Долговременный межевой знак	0.10
23:43:0118001:3878	1.3	488009.44	1376757.49	Долговременный межевой знак	0.10
23:43:0118001:3878	1.4	488006.98	1376762.87	Долговременный межевой знак	0.10
23:43:0118001:3878	1.5	487987.10	1376758.96	Долговременный межевой знак	0.10
23:43:0118001:3878	1.6	487957.48	1376753.14	Долговременный межевой знак	0.10
23:43:0118001:3878	1.7	487961.92	1376741.11	Долговременный межевой знак	0.10
23:43:0118001:3878	1.8	487967.92	1376729.74	Долговременный межевой знак	0.10
23:43:0118001:3878	1.9	487975.12	1376719.70	Долговременный межевой знак	0.10
23:43:0118001:3878	1.10	487998.37	1376738.66	Долговременный межевой знак	0.10

Начальник отдела		<u>С. П. Черечеча</u>
полное наименование должности	подпись	инициалы, фамилия

М.П.

КАДАСТРОВЫЙ ПЛАН ТЕРРИТОРИИ

Лист № 253	раздела 8	Всего листов раздела 8: 566	Всего разделов: 9	Всего листов: 2092
------------	-----------	-----------------------------	-------------------	--------------------

"14" января 2020 г. № 23/ИСХ/20-28715

Номер кадастрового квартала: 23:43:0118001

Кадастровый номер земельного участка	Номера точек	Координаты		Описание закрепления на местности	Средняя квадратическая погрешность определения координат характерных точек границ земельного участка, м
		X	Y		
1	2	3	4	5	6
23:43:0118001:3878	1.11	488003.74	1376733.04	Долговременный межевой знак	0.10
23:43:0118001:3878	1.1	488017.39	1376747.43	Долговременный межевой знак	0.10
23:43:0118001:3881	1.1	487936.89	1376353.54	—	0.10
23:43:0118001:3881	1.2	487935.72	1376356.84	—	0.10
23:43:0118001:3881	1.3	487931.74	1376367.83	—	0.10
23:43:0118001:3881	1.4	487912.85	1376360.89	—	0.10
23:43:0118001:3881	1.5	487915.25	1376344.89	—	0.10
23:43:0118001:3881	1.1	487936.89	1376353.54	—	0.10
23:43:0118001:3882	1.1	487935.03	1376336.23	—	0.10
23:43:0118001:3882	1.2	487933.85	1376338.98	—	0.10
23:43:0118001:3882	1.3	487940.97	1376342.05	—	0.10
23:43:0118001:3882	1.4	487936.89	1376353.54	—	0.10
23:43:0118001:3882	1.5	487915.25	1376344.89	—	0.10
23:43:0118001:3882	1.6	487917.68	1376328.74	—	0.10
23:43:0118001:3882	1.1	487935.03	1376336.23	—	0.10
23:43:0118001:3885	1.1	488344.93	1377439.89	Закрепление отсутствует	0.10
23:43:0118001:3885	1.2	488343	1377452.78	Закрепление отсутствует	0.10
23:43:0118001:3885	1.3	488320.25	1377449.38	Закрепление отсутствует	0.10
23:43:0118001:3885	1.4	488322.17	1377436.48	Закрепление отсутствует	0.10
23:43:0118001:3885	1.1	488344.93	1377439.89	Закрепление отсутствует	0.10
23:43:0118001:3887	1.1	488341.07	1377465.67	Закрепление отсутствует	0.10
23:43:0118001:3887	1.2	488339.15	1377478.56	Закрепление отсутствует	0.10
23:43:0118001:3887	1.3	488316.39	1377475.16	Закрепление отсутствует	0.10
23:43:0118001:3887	1.4	488318.32	1377462.27	Закрепление отсутствует	0.10
23:43:0118001:3887	1.1	488341.07	1377465.67	Закрепление отсутствует	0.10
23:43:0118001:3888	1.1	488339.15	1377478.56	Закрепление отсутствует	0.10
23:43:0118001:3888	1.2	488337.22	1377491.45	Закрепление отсутствует	0.10
23:43:0118001:3888	1.3	488314.47	1377488.05	Закрепление отсутствует	0.10

Начальник отдела		<u>С. П. Черечеча</u>
полное наименование должности	подпись	инициалы, фамилия

М.П.

КАДАСТРОВЫЙ ПЛАН ТЕРРИТОРИИ

Лист № 254	раздела 8	Всего листов раздела 8: 566	Всего разделов: 9	Всего листов: 2092
------------	-----------	-----------------------------	-------------------	--------------------

"14" января 2020 г. № 23/ИСХ/20-28715

Номер кадастрового квартала: 23:43:0118001

Кадастровый номер земельного участка	Номера точек	Координаты		Описание закрепления на местности	Средняя квадратическая погрешность определения координат характерных точек границ земельного участка, м
		X	Y		
1	2	3	4	5	6
23:43:0118001:3888	1.4	488316.39	1377475.16	Закрепление отсутствует	0.10
23:43:0118001:3888	1.1	488339.15	1377478.56	Закрепление отсутствует	0.10
23:43:0118001:3890	1.1	488343	1377452.78	Закрепление отсутствует	0.10
23:43:0118001:3890	1.2	488341.07	1377465.67	Закрепление отсутствует	0.10
23:43:0118001:3890	1.3	488318.32	1377462.27	Закрепление отсутствует	0.10
23:43:0118001:3890	1.4	488320.25	1377449.38	Закрепление отсутствует	0.10
23:43:0118001:3890	1.1	488343	1377452.78	Закрепление отсутствует	0.10
23:43:0118001:3891	1.1	485963.84	1378549.18	—	0.10
23:43:0118001:3891	1.2	485967.59	1378584.40	—	0.10
23:43:0118001:3891	1.3	485968.25	1378584.33	—	0.10
23:43:0118001:3891	1.4	485968.58	1378589.06	—	0.10
23:43:0118001:3891	1.5	485968.08	1378589.08	—	0.10
23:43:0118001:3891	1.6	485956.53	1378589.36	—	0.10
23:43:0118001:3891	1.7	485957.62	1378619.34	—	0.10
23:43:0118001:3891	1.8	485962.62	1378649.72	—	0.10
23:43:0118001:3891	1.9	485962.42	1378679.72	—	0.10
23:43:0118001:3891	1.10	485964.07	1378679.68	—	0.10
23:43:0118001:3891	1.11	485973.08	1378679.43	—	0.10
23:43:0118001:3891	1.12	485968.12	1378627.17	—	0.10
23:43:0118001:3891	1.13	485971.20	1378626.88	—	0.10
23:43:0118001:3891	1.14	485974.02	1378667.49	—	0.10
23:43:0118001:3891	1.15	485976.41	1378705.97	—	0.10
23:43:0118001:3891	1.16	485958.78	1378713.88	—	0.10
23:43:0118001:3891	1.17	485956.36	1378714.77	—	0.10
23:43:0118001:3891	1.18	485954.20	1378714.42	—	0.10
23:43:0118001:3891	1.19	485951.19	1378713.36	—	0.10
23:43:0118001:3891	1.20	485932.60	1378708.46	—	0.10

Начальник отдела		<u>С. П. Черечеча</u>
полное наименование должности	подпись	инициалы, фамилия

М.П.

КАДАСТРОВЫЙ ПЛАН ТЕРРИТОРИИ

Лист № 255	раздела 8	Всего листов раздела 8: 566	Всего разделов: 9	Всего листов: 2092
------------	-----------	-----------------------------	-------------------	--------------------

"14" января 2020 г. № 23/ИСХ/20-28715

Номер кадастрового квартала: 23:43:0118001

Кадастровый номер земельного участка	Номера точек	Координаты		Описание закрепления на местности	Средняя квадратическая погрешность определения координат характерных точек границ земельного участка, м
		X	Y		
1	2	3	4	5	6
23:43:0118001:3891	1.21	485913.80	1378702.69	—	0.10
23:43:0118001:3891	1.22	485900.68	1378699.26	—	0.10
23:43:0118001:3891	1.23	485896.43	1378698.06	—	0.10
23:43:0118001:3891	1.24	485891.61	1378696.67	—	0.10
23:43:0118001:3891	1.25	485894.90	1378685.69	—	0.10
23:43:0118001:3891	1.26	485898.05	1378675.27	—	0.10
23:43:0118001:3891	1.27	485891.28	1378671.21	—	0.10
23:43:0118001:3891	1.28	485895.76	1378656.45	—	0.10
23:43:0118001:3891	1.29	485889.86	1378654.10	—	0.10
23:43:0118001:3891	1.30	485927.12	1378560.67	—	0.10
23:43:0118001:3891	1.31	485931.45	1378550.31	—	0.10
23:43:0118001:3891	1.32	485933.36	1378544.94	—	0.10
23:43:0118001:3891	1.33	485955.12	1378550.19	—	0.10
23:43:0118001:3891	1.1	485963.84	1378549.18	—	0.10
23:43:0118001:3893	1.1	488380.17	1377173.39	Закрепление отсутствует	0.10
23:43:0118001:3893	1.2	488377.67	1377188.43	Закрепление отсутствует	0.10
23:43:0118001:3893	1.3	488358.63	1377185.26	Закрепление отсутствует	0.10
23:43:0118001:3893	1.4	488361.23	1377169.64	Закрепление отсутствует	0.10
23:43:0118001:3893	1.1	488380.17	1377173.39	Закрепление отсутствует	0.10
23:43:0118001:3894	1.1	488375.12	1377203.77	Закрепление отсутствует	0.10
23:43:0118001:3894	1.2	488369.99	1377234.62	Закрепление отсутствует	0.10
23:43:0118001:3894	1.3	488351.06	1377230.86	Закрепление отсутствует	0.10
23:43:0118001:3894	1.4	488356.09	1377200.61	Закрепление отсутствует	0.10
23:43:0118001:3894	1.1	488375.12	1377203.77	Закрепление отсутствует	0.10
23:43:0118001:3895	1.1	488377.67	1377188.43	Закрепление отсутствует	0.10
23:43:0118001:3895	1.2	488375.12	1377203.77	Закрепление отсутствует	0.10
23:43:0118001:3895	1.3	488356.09	1377200.61	Закрепление отсутствует	0.10
23:43:0118001:3895	1.4	488358.63	1377185.26	Закрепление отсутствует	0.10

Начальник отдела		<u>С. П. Черечеча</u>
полное наименование должности	подпись	инициалы, фамилия

М.П.

КАДАСТРОВЫЙ ПЛАН ТЕРРИТОРИИ

Лист № 256	раздела 8	Всего листов раздела 8: 566	Всего разделов: 9	Всего листов: 2092
------------	-----------	-----------------------------	-------------------	--------------------

"14" января 2020 г. № 23/ИСХ/20-28715

Номер кадастрового квартала: 23:43:0118001

Кадастровый номер земельного участка	Номера точек	Координаты		Описание закрепления на местности	Средняя квадратическая погрешность определения координат характерных точек границ земельного участка, м
		X	Y		
1	2	3	4	5	6
23:43:0118001:3895	1.1	488377.67	1377188.43	Закрепление отсутствует	0.10
23:43:0118001:3896	1.1	488368.01	1377246.45	Закрепление отсутствует	0.10
23:43:0118001:3896	1.2	488364.62	1377266.84	Закрепление отсутствует	0.10
23:43:0118001:3896	1.3	488345.69	1377263.10	Закрепление отсутствует	0.10
23:43:0118001:3896	1.4	488349.08	1377242.71	Закрепление отсутствует	0.10
23:43:0118001:3896	1.1	488368.01	1377246.45	Закрепление отсутствует	0.10
23:43:0118001:3897	1.1	488361.24	1377287.23	Закрепление отсутствует	0.10
23:43:0118001:3897	1.2	488357.86	1377307.56	Закрепление отсутствует	0.10
23:43:0118001:3897	1.3	488338.91	1377303.89	Закрепление отсутствует	0.10
23:43:0118001:3897	1.4	488342.30	1377283.49	Закрепление отсутствует	0.10
23:43:0118001:3897	1.1	488361.24	1377287.23	Закрепление отсутствует	0.10
23:43:0118001:3898	1.1	488364.62	1377266.84	Закрепление отсутствует	0.10
23:43:0118001:3898	1.2	488361.24	1377287.23	Закрепление отсутствует	0.10
23:43:0118001:3898	1.3	488342.30	1377283.49	Закрепление отсутствует	0.10
23:43:0118001:3898	1.4	488345.69	1377263.10	Закрепление отсутствует	0.10
23:43:0118001:3898	1.1	488364.62	1377266.84	Закрепление отсутствует	0.10
23:43:0118001:3899	1.1	488191.40	1376536.06	Металлическая труба	0.10
23:43:0118001:3899	1.2	488184.21	1376565.18	Металлическая труба	0.10
23:43:0118001:3899	1.3	488173.91	1376563.16	Металлическая труба	0.10
23:43:0118001:3899	1.4	488181.99	1376534.21	Металлическая труба	0.10
23:43:0118001:3899	1.1	488191.40	1376536.06	Металлическая труба	0.10
23:43:0118001:3900	1.1	488200.81	1376537.91	Металлическая труба	0.10
23:43:0118001:3900	1.2	488194.51	1376567.21	Металлическая труба	0.10
23:43:0118001:3900	1.3	488184.21	1376565.18	Металлическая труба	0.10
23:43:0118001:3900	1.4	488191.40	1376536.06	Металлическая труба	0.10
23:43:0118001:3900	1.1	488200.81	1376537.91	Металлическая труба	0.10
23:43:0118001:3912	1.1	487923.78	1377047.89	Металлическая труба	0.10
23:43:0118001:3912	1.2	487918.06	1377081.41	Металлическая труба	0.10
23:43:0118001:3912	1.3	487908.25	1377079.47	Металлическая труба	0.10
23:43:0118001:3912	1.4	487913.97	1377045.96	Металлическая труба	0.10
23:43:0118001:3912	1.1	487923.78	1377047.89	Металлическая труба	0.10
23:43:0118001:3913	1.1	487933.59	1377049.82	Металлическая труба	0.10

Начальник отдела		<u>С. П. Черечеча</u>
полное наименование должности	подпись	инициалы, фамилия

М.П.

КАДАСТРОВЫЙ ПЛАН ТЕРРИТОРИИ

Лист № 257	раздела 8	Всего листов раздела 8: 566	Всего разделов: 9	Всего листов: 2092
------------	-----------	-----------------------------	-------------------	--------------------

"14" января 2020 г. № 23/ИСХ/20-28715

Номер кадастрового квартала: 23:43:0118001

Кадастровый номер земельного участка	Номера точек	Координаты		Описание закрепления на местности	Средняя квадратическая погрешность определения координат характерных точек границ земельного участка, м
		X	Y		
1	2	3	4	5	6
23:43:0118001:3913	1.2	487927.87	1377083.35	Металлическая труба	0.10
23:43:0118001:3913	1.3	487918.06	1377081.41	Металлическая труба	0.10
23:43:0118001:3913	1.4	487923.78	1377047.89	Металлическая труба	0.10
23:43:0118001:3913	1.1	487933.59	1377049.82	Металлическая труба	0.10
23:43:0118001:3915	1.1	488045.26	1376313.07	Металлическая труба	0.10
23:43:0118001:3915	1.2	488039.01	1376327.25	Металлическая труба	0.10
23:43:0118001:3915	1.3	488020.70	1376319.19	Металлическая труба	0.10
23:43:0118001:3915	1.4	488026.95	1376305	Металлическая труба	0.10
23:43:0118001:3915	1.1	488045.26	1376313.07	Металлическая труба	0.10
23:43:0118001:3916	1.1	488039.01	1376327.25	Металлическая труба	0.10
23:43:0118001:3916	1.2	488032.75	1376341.43	Металлическая труба	0.10
23:43:0118001:3916	1.3	488014.45	1376333.36	Металлическая труба	0.10
23:43:0118001:3916	1.4	488020.70	1376319.19	Металлическая труба	0.10
23:43:0118001:3916	1.1	488039.01	1376327.25	Металлическая труба	0.10
23:43:0118001:3917	1.1	488026.95	1376305	Металлическая труба	0.10
23:43:0118001:3917	1.2	488020.70	1376319.19	Металлическая труба	0.10
23:43:0118001:3917	1.3	488014.45	1376333.36	Металлическая труба	0.10
23:43:0118001:3917	1.4	487996.15	1376325.29	Металлическая труба	0.10
23:43:0118001:3917	1.5	488008.66	1376296.94	Металлическая труба	0.10
23:43:0118001:3917	1.1	488026.95	1376305	Металлическая труба	0.10
23:43:0118001:3920	1.1	486714.83	1377640.97	—	0.10
23:43:0118001:3920	1.2	486692.53	1377757.57	—	0.10
23:43:0118001:3920	1.3	486651.61	1377750.19	—	0.10
23:43:0118001:3920	1.4	486670.84	1377633.68	—	0.10
23:43:0118001:3920	1.1	486714.83	1377640.97	—	0.10
23:43:0118001:3925	1.1	488347.48	1377179.18	Нет закрепления	0.10
23:43:0118001:3925	1.2	488343.37	1377203.87	Нет закрепления	0.10
23:43:0118001:3925	1.3	488327.68	1377200.76	Нет закрепления	0.10
23:43:0118001:3925	1.4	488331.80	1377176.08	Нет закрепления	0.10
23:43:0118001:3925	1.1	488347.48	1377179.18	Нет закрепления	0.10

Начальник отдела		С. П. Черечеча
полное наименование должности	подпись	инициалы, фамилия

М.П.

КАДАСТРОВЫЙ ПЛАН ТЕРРИТОРИИ

Лист № 258	раздела 8	Всего листов раздела 8: 566	Всего разделов: 9	Всего листов: 2092
------------	-----------	-----------------------------	-------------------	--------------------

"14" января 2020 г. № 23/ИСХ/20-28715

Номер кадастрового квартала: 23:43:0118001

Кадастровый номер земельного участка	Номера точек	Координаты		Описание закрепления на местности	Средняя квадратическая погрешность определения координат характерных точек границ земельного участка, м
		X	Y		
1	2	3	4	5	6
23:43:0118001:3926	1.1	488221.27	1377179.70	Нет закрепления	0.10
23:43:0118001:3926	1.2	488217.16	1377204.37	Нет закрепления	0.10
23:43:0118001:3926	1.3	488201.48	1377201.27	Нет закрепления	0.10
23:43:0118001:3926	1.4	488205.58	1377176.60	Нет закрепления	0.10
23:43:0118001:3926	1.1	488221.27	1377179.70	Нет закрепления	0.10
23:43:0118001:3928	1.1	488327.68	1377200.76	Нет закрепления	0.10
23:43:0118001:3928	1.2	488323.59	1377225.43	Нет закрепления	0.10
23:43:0118001:3928	1.3	488311.58	1377223.05	Нет закрепления	0.10
23:43:0118001:3928	1.4	488315.69	1377198.37	Нет закрепления	0.10
23:43:0118001:3928	1.1	488327.68	1377200.76	Нет закрепления	0.10
23:43:0118001:3930	1.1	488315.69	1377198.37	Нет закрепления	0.10
23:43:0118001:3930	1.2	488311.58	1377223.05	Нет закрепления	0.10
23:43:0118001:3930	1.3	488299.58	1377220.68	Нет закрепления	0.10
23:43:0118001:3930	1.4	488303.67	1377196	Нет закрепления	0.10
23:43:0118001:3930	1.1	488315.69	1377198.37	Нет закрепления	0.10
23:43:0118001:3931	1.1	488307.79	1377171.33	Нет закрепления	0.10
23:43:0118001:3931	1.2	488303.67	1377196	Нет закрепления	0.10
23:43:0118001:3931	1.3	488291.90	1377193.67	Нет закрепления	0.10
23:43:0118001:3931	1.4	488296.01	1377169	Нет закрепления	0.10
23:43:0118001:3931	1.1	488307.79	1377171.33	Нет закрепления	0.10
23:43:0118001:3932	1.1	488303.67	1377196	Нет закрепления	0.10
23:43:0118001:3932	1.2	488299.58	1377220.68	Нет закрепления	0.10
23:43:0118001:3932	1.3	488287.80	1377218.35	Нет закрепления	0.10
23:43:0118001:3932	1.4	488291.90	1377193.67	Нет закрепления	0.10
23:43:0118001:3932	1.1	488303.67	1377196	Нет закрепления	0.10
23:43:0118001:3933	1.1	488296.01	1377169	Нет закрепления	0.10
23:43:0118001:3933	1.2	488291.90	1377193.67	Нет закрепления	0.10
23:43:0118001:3933	1.3	488280.13	1377191.34	Нет закрепления	0.10
23:43:0118001:3933	1.4	488284.23	1377166.67	Нет закрепления	0.10
23:43:0118001:3933	1.1	488296.01	1377169	Нет закрепления	0.10
23:43:0118001:3934	1.1	488291.90	1377193.67	Нет закрепления	0.10
23:43:0118001:3934	1.2	488287.80	1377218.35	Нет закрепления	0.10

Начальник отдела		<u>С. П. Черечеча</u>
полное наименование должности	подпись	инициалы, фамилия

М.П.

КАДАСТРОВЫЙ ПЛАН ТЕРРИТОРИИ

Лист № 259	раздела 8	Всего листов раздела 8: 566	Всего разделов: 9	Всего листов: 2092
------------	-----------	-----------------------------	-------------------	--------------------

"14" января 2020 г. № 23/ИСХ/20-28715

Номер кадастрового квартала: 23:43:0118001

Кадастровый номер земельного участка	Номера точек	Координаты		Описание закрепления на местности	Средняя квадратическая погрешность определения координат характерных точек границ земельного участка, м
		X	Y		
1	2	3	4	5	6
23:43:0118001:3934	1.3	488276.03	1377216.02	Нет закрепления	0.10
23:43:0118001:3934	1.4	488280.13	1377191.34	Нет закрепления	0.10
23:43:0118001:3934	1.1	488291.90	1377193.67	Нет закрепления	0.10
23:43:0118001:3935	1.1	488284.23	1377166.67	Нет закрепления	0.10
23:43:0118001:3935	1.2	488280.13	1377191.34	Нет закрепления	0.10
23:43:0118001:3935	1.3	488268.36	1377189.01	Нет закрепления	0.10
23:43:0118001:3935	1.4	488272.46	1377164.34	Нет закрепления	0.10
23:43:0118001:3935	1.1	488284.23	1377166.67	Нет закрепления	0.10
23:43:0118001:3936	1.1	488280.13	1377191.34	Нет закрепления	0.10
23:43:0118001:3936	1.2	488276.03	1377216.02	Нет закрепления	0.10
23:43:0118001:3936	1.3	488264.26	1377213.69	Нет закрепления	0.10
23:43:0118001:3936	1.4	488268.36	1377189.01	Нет закрепления	0.10
23:43:0118001:3936	1.1	488280.13	1377191.34	Нет закрепления	0.10
23:43:0118001:3937	1.1	488272.46	1377164.34	Нет закрепления	0.10
23:43:0118001:3937	1.2	488268.36	1377189.01	Нет закрепления	0.10
23:43:0118001:3937	1.3	488256.59	1377186.69	Нет закрепления	0.10
23:43:0118001:3937	1.4	488260.69	1377162.01	Нет закрепления	0.10
23:43:0118001:3937	1.1	488272.46	1377164.34	Нет закрепления	0.10
23:43:0118001:3938	1.1	488268.36	1377189.01	Нет закрепления	0.10
23:43:0118001:3938	1.2	488264.26	1377213.69	Нет закрепления	0.10
23:43:0118001:3938	1.3	488252.48	1377211.36	Нет закрепления	0.10
23:43:0118001:3938	1.4	488256.59	1377186.69	Нет закрепления	0.10
23:43:0118001:3938	1.1	488268.36	1377189.01	Нет закрепления	0.10
23:43:0118001:3939	1.1	488260.69	1377162.01	Нет закрепления	0.10
23:43:0118001:3939	1.2	488256.59	1377186.69	Нет закрепления	0.10
23:43:0118001:3939	1.3	488244.82	1377184.36	Нет закрепления	0.10
23:43:0118001:3939	1.4	488248.91	1377159.68	Нет закрепления	0.10
23:43:0118001:3939	1.1	488260.69	1377162.01	Нет закрепления	0.10
23:43:0118001:3940	1.1	488256.59	1377186.69	Нет закрепления	0.10
23:43:0118001:3940	1.2	488252.48	1377211.36	Нет закрепления	0.10
23:43:0118001:3940	1.3	488240.71	1377209.03	Нет закрепления	0.10
23:43:0118001:3940	1.4	488244.82	1377184.36	Нет закрепления	0.10

Начальник отдела		<u>С. П. Черечеча</u>
полное наименование должности	подпись	инициалы, фамилия

М.П.

КАДАСТРОВЫЙ ПЛАН ТЕРРИТОРИИ

Лист № 260	раздела 8	Всего листов раздела 8: 566	Всего разделов: 9	Всего листов: 2092
------------	-----------	-----------------------------	-------------------	--------------------

"14" января 2020 г. № 23/ИСХ/20-28715

Номер кадастрового квартала: 23:43:0118001

Кадастровый номер земельного участка	Номера точек	Координаты		Описание закрепления на местности	Средняя квадратическая погрешность определения координат характерных точек границ земельного участка, м
		X	Y		
1	2	3	4	5	6
23:43:0118001:3940	1.1	488256.59	1377186.69	Нет закрепления	0.10
23:43:0118001:3941	1.1	488248.91	1377159.68	Нет закрепления	0.10
23:43:0118001:3941	1.2	488244.82	1377184.36	Нет закрепления	0.10
23:43:0118001:3941	1.3	488233.04	1377182.03	Нет закрепления	0.10
23:43:0118001:3941	1.4	488237.14	1377157.35	Нет закрепления	0.10
23:43:0118001:3941	1.1	488248.91	1377159.68	Нет закрепления	0.10
23:43:0118001:3942	1.1	488244.82	1377184.36	Нет закрепления	0.10
23:43:0118001:3942	1.2	488240.71	1377209.03	Нет закрепления	0.10
23:43:0118001:3942	1.3	488228.93	1377206.70	Нет закрепления	0.10
23:43:0118001:3942	1.4	488233.04	1377182.03	Нет закрепления	0.10
23:43:0118001:3942	1.1	488244.82	1377184.36	Нет закрепления	0.10
23:43:0118001:3943	1.1	488237.14	1377157.35	Нет закрепления	0.10
23:43:0118001:3943	1.2	488233.04	1377182.03	Нет закрепления	0.10
23:43:0118001:3943	1.3	488221.27	1377179.70	Нет закрепления	0.10
23:43:0118001:3943	1.4	488225.36	1377155.02	Нет закрепления	0.10
23:43:0118001:3943	1.1	488237.14	1377157.35	Нет закрепления	0.10
23:43:0118001:3944	1.1	488233.04	1377182.03	Нет закрепления	0.10
23:43:0118001:3944	1.2	488228.93	1377206.70	Нет закрепления	0.10
23:43:0118001:3944	1.3	488217.16	1377204.37	Нет закрепления	0.10
23:43:0118001:3944	1.4	488221.27	1377179.70	Нет закрепления	0.10
23:43:0118001:3944	1.1	488233.04	1377182.03	Нет закрепления	0.10
23:43:0118001:3945	1.1	488225.36	1377155.02	Нет закрепления	0.10
23:43:0118001:3945	1.2	488221.27	1377179.70	Нет закрепления	0.10
23:43:0118001:3945	1.3	488205.58	1377176.60	Нет закрепления	0.10
23:43:0118001:3945	1.4	488209.68	1377151.92	Нет закрепления	0.10
23:43:0118001:3945	1.1	488225.36	1377155.02	Нет закрепления	0.10
23:43:0118001:3946	1.1	488343.37	1377203.87	Нет закрепления	0.10
23:43:0118001:3946	1.2	488339.27	1377228.53	Нет закрепления	0.10
23:43:0118001:3946	1.3	488323.59	1377225.43	Нет закрепления	0.10
23:43:0118001:3946	1.4	488327.68	1377200.76	Нет закрепления	0.10
23:43:0118001:3946	1.1	488343.37	1377203.87	Нет закрепления	0.10
23:43:0118001:3952	1.1	488337.30	1377240.38	Нет закрепления	0.10

Начальник отдела		<u>С. П. Черечеча</u>
полное наименование должности	подпись	инициалы, фамилия

М.П.

КАДАСТРОВЫЙ ПЛАН ТЕРРИТОРИИ

Лист № 261	раздела 8	Всего листов раздела 8: 566	Всего разделов: 9	Всего листов: 2092
------------	-----------	-----------------------------	-------------------	--------------------

"14" января 2020 г. № 23/ИСХ/20-28715

Номер кадастрового квартала: 23:43:0118001

Кадастровый номер земельного участка	Номера точек	Координаты		Описание закрепления на местности	Средняя квадратическая погрешность определения координат характерных точек границ земельного участка, м
		X	Y		
1	2	3	4	5	6
23:43:0118001:3952	1.2	488333.20	1377265.06	Нет закрепления	0.10
23:43:0118001:3952	1.3	488317.51	1377261.95	Нет закрепления	0.10
23:43:0118001:3952	1.4	488321.62	1377237.28	Нет закрепления	0.10
23:43:0118001:3952	1.1	488337.30	1377240.38	Нет закрепления	0.10
23:43:0118001:3953	1.1	488211.10	1377240.90	Нет закрепления	0.10
23:43:0118001:3953	1.2	488206.99	1377265.57	Нет закрепления	0.10
23:43:0118001:3953	1.3	488191.31	1377262.47	Нет закрепления	0.10
23:43:0118001:3953	1.4	488195.41	1377237.80	Нет закрепления	0.10
23:43:0118001:3953	1.1	488211.10	1377240.90	Нет закрепления	0.10
23:43:0118001:3954	1.1	488321.62	1377237.28	Нет закрепления	0.10
23:43:0118001:3954	1.2	488317.51	1377261.95	Нет закрепления	0.10
23:43:0118001:3954	1.3	488305.74	1377259.62	Нет закрепления	0.10
23:43:0118001:3954	1.4	488309.85	1377234.95	Нет закрепления	0.10
23:43:0118001:3954	1.1	488321.62	1377237.28	Нет закрепления	0.10
23:43:0118001:3955	1.1	488317.51	1377261.95	Нет закрепления	0.10
23:43:0118001:3955	1.2	488313.42	1377286.63	Нет закрепления	0.10
23:43:0118001:3955	1.3	488301.65	1377284.30	Нет закрепления	0.10
23:43:0118001:3955	1.4	488305.74	1377259.62	Нет закрепления	0.10
23:43:0118001:3955	1.1	488317.51	1377261.95	Нет закрепления	0.10
23:43:0118001:3956	1.1	488309.85	1377234.95	Нет закрепления	0.10
23:43:0118001:3956	1.2	488305.74	1377259.62	Нет закрепления	0.10
23:43:0118001:3956	1.3	488293.74	1377257.25	Нет закрепления	0.10
23:43:0118001:3956	1.4	488297.83	1377232.57	Нет закрепления	0.10
23:43:0118001:3956	1.1	488309.85	1377234.95	Нет закрепления	0.10
23:43:0118001:3957	1.1	488305.74	1377259.62	Нет закрепления	0.10
23:43:0118001:3957	1.2	488301.65	1377284.30	Нет закрепления	0.10
23:43:0118001:3957	1.3	488289.63	1377281.92	Нет закрепления	0.10
23:43:0118001:3957	1.4	488293.74	1377257.25	Нет закрепления	0.10
23:43:0118001:3957	1.1	488305.74	1377259.62	Нет закрепления	0.10
23:43:0118001:3958	1.1	488297.83	1377232.57	Нет закрепления	0.10
23:43:0118001:3958	1.2	488293.74	1377257.25	Нет закрепления	0.10
23:43:0118001:3958	1.3	488281.74	1377254.87	Нет закрепления	0.10

Начальник отдела		<u>С. П. Черечеча</u>
полное наименование должности	подпись	инициалы, фамилия

М.П.

КАДАСТРОВЫЙ ПЛАН ТЕРРИТОРИИ

Лист № 262	раздела 8	Всего листов раздела 8: 566	Всего разделов: 9	Всего листов: 2092
------------	-----------	-----------------------------	-------------------	--------------------

"14" января 2020 г. № 23/ИСХ/20-28715

Номер кадастрового квартала: 23:43:0118001

Кадастровый номер земельного участка	Номера точек	Координаты		Описание закрепления на местности	Средняя квадратическая погрешность определения координат характерных точек границ земельного участка, м
		X	Y		
1	2	3	4	5	6
23:43:0118001:3958	1.4	488285.86	1377230.20	Нет закрепления	0.10
23:43:0118001:3958	1.1	488297.83	1377232.57	Нет закрепления	0.10
23:43:0118001:3959	1.1	488293.74	1377257.25	Нет закрепления	0.10
23:43:0118001:3959	1.2	488289.63	1377281.92	Нет закрепления	0.10
23:43:0118001:3959	1.3	488277.64	1377279.55	Нет закрепления	0.10
23:43:0118001:3959	1.4	488281.74	1377254.87	Нет закрепления	0.10
23:43:0118001:3959	1.1	488293.74	1377257.25	Нет закрепления	0.10
23:43:0118001:3960	1.1	488285.86	1377230.20	Нет закрепления	0.10
23:43:0118001:3960	1.2	488281.74	1377254.87	Нет закрепления	0.10
23:43:0118001:3960	1.3	488269.96	1377252.54	Нет закрепления	0.10
23:43:0118001:3960	1.4	488274.06	1377227.87	Нет закрепления	0.10
23:43:0118001:3960	1.1	488285.86	1377230.20	Нет закрепления	0.10
23:43:0118001:3961	1.1	488281.74	1377254.87	Нет закрепления	0.10
23:43:0118001:3961	1.2	488277.64	1377279.55	Нет закрепления	0.10
23:43:0118001:3961	1.3	488265.86	1377277.22	Нет закрепления	0.10
23:43:0118001:3961	1.4	488269.96	1377252.54	Нет закрепления	0.10
23:43:0118001:3961	1.1	488281.74	1377254.87	Нет закрепления	0.10
23:43:0118001:3962	1.1	488274.06	1377227.87	Нет закрепления	0.10
23:43:0118001:3962	1.2	488269.96	1377252.54	Нет закрепления	0.10
23:43:0118001:3962	1.3	488258.18	1377250.21	Нет закрепления	0.10
23:43:0118001:3962	1.4	488262.28	1377225.54	Нет закрепления	0.10
23:43:0118001:3962	1.1	488274.06	1377227.87	Нет закрепления	0.10
23:43:0118001:3963	1.1	488269.96	1377252.54	Нет закрепления	0.10
23:43:0118001:3963	1.2	488265.86	1377277.22	Нет закрепления	0.10
23:43:0118001:3963	1.3	488254.08	1377274.89	Нет закрепления	0.10
23:43:0118001:3963	1.4	488258.18	1377250.21	Нет закрепления	0.10
23:43:0118001:3963	1.1	488269.96	1377252.54	Нет закрепления	0.10
23:43:0118001:3964	1.1	488262.28	1377225.54	Нет закрепления	0.10
23:43:0118001:3964	1.2	488258.18	1377250.21	Нет закрепления	0.10
23:43:0118001:3964	1.3	488246.41	1377247.89	Нет закрепления	0.10
23:43:0118001:3964	1.4	488250.51	1377223.21	Нет закрепления	0.10
23:43:0118001:3964	1.1	488262.28	1377225.54	Нет закрепления	0.10

Начальник отдела		<u>С. П. Черечеча</u>
полное наименование должности	подпись	инициалы, фамилия

М.П.

КАДАСТРОВЫЙ ПЛАН ТЕРРИТОРИИ

Лист № 263	раздела 8	Всего листов раздела 8: 566	Всего разделов: 9	Всего листов: 2092
------------	-----------	-----------------------------	-------------------	--------------------

"14" января 2020 г. № 23/ИСХ/20-28715

Номер кадастрового квартала: 23:43:0118001

Кадастровый номер земельного участка	Номера точек	Координаты		Описание закрепления на местности	Средняя квадратическая погрешность определения координат характерных точек границ земельного участка, м
		X	Y		
1	2	3	4	5	6
23:43:0118001:3965	1.1	488258.18	1377250.21	Нет закрепления	0.10
23:43:0118001:3965	1.2	488254.08	1377274.89	Нет закрепления	0.10
23:43:0118001:3965	1.3	488242.31	1377272.56	Нет закрепления	0.10
23:43:0118001:3965	1.4	488246.41	1377247.89	Нет закрепления	0.10
23:43:0118001:3965	1.1	488258.18	1377250.21	Нет закрепления	0.10
23:43:0118001:3966	1.1	488250.51	1377223.21	Нет закрепления	0.10
23:43:0118001:3966	1.2	488246.41	1377247.89	Нет закрепления	0.10
23:43:0118001:3966	1.3	488234.64	1377245.56	Нет закрепления	0.10
23:43:0118001:3966	1.4	488238.74	1377220.88	Нет закрепления	0.10
23:43:0118001:3966	1.1	488250.51	1377223.21	Нет закрепления	0.10
23:43:0118001:3967	1.1	488246.41	1377247.89	Нет закрепления	0.10
23:43:0118001:3967	1.2	488242.31	1377272.56	Нет закрепления	0.10
23:43:0118001:3967	1.3	488230.54	1377270.23	Нет закрепления	0.10
23:43:0118001:3967	1.4	488234.64	1377245.56	Нет закрепления	0.10
23:43:0118001:3967	1.1	488246.41	1377247.89	Нет закрепления	0.10
23:43:0118001:3968	1.1	488238.74	1377220.88	Нет закрепления	0.10
23:43:0118001:3968	1.2	488234.64	1377245.56	Нет закрепления	0.10
23:43:0118001:3968	1.3	488222.87	1377243.23	Нет закрепления	0.10
23:43:0118001:3968	1.4	488226.96	1377218.55	Нет закрепления	0.10
23:43:0118001:3968	1.1	488238.74	1377220.88	Нет закрепления	0.10
23:43:0118001:3969	1.1	488234.64	1377245.56	Нет закрепления	0.10
23:43:0118001:3969	1.2	488230.54	1377270.23	Нет закрепления	0.10
23:43:0118001:3969	1.3	488218.76	1377267.90	Нет закрепления	0.10
23:43:0118001:3969	1.4	488222.87	1377243.23	Нет закрепления	0.10
23:43:0118001:3969	1.1	488234.64	1377245.56	Нет закрепления	0.10
23:43:0118001:3970	1.1	488226.96	1377218.55	Нет закрепления	0.10
23:43:0118001:3970	1.2	488222.87	1377243.23	Нет закрепления	0.10
23:43:0118001:3970	1.3	488211.10	1377240.90	Нет закрепления	0.10
23:43:0118001:3970	1.4	488215.19	1377216.22	Нет закрепления	0.10
23:43:0118001:3970	1.1	488226.96	1377218.55	Нет закрепления	0.10
23:43:0118001:3971	1.1	488222.87	1377243.23	Нет закрепления	0.10
23:43:0118001:3971	1.2	488218.76	1377267.90	Нет закрепления	0.10

Начальник отдела		<u>С. П. Черечеча</u>
полное наименование должности	подпись	инициалы, фамилия

М.П.

КАДАСТРОВЫЙ ПЛАН ТЕРРИТОРИИ

Лист № 264	раздела 8	Всего листов раздела 8: 566	Всего разделов: 9	Всего листов: 2092
------------	-----------	-----------------------------	-------------------	--------------------

"14" января 2020 г. № 23/ИСХ/20-28715

Номер кадастрового квартала: 23:43:0118001

Кадастровый номер земельного участка	Номера точек	Координаты		Описание закрепления на местности	Средняя квадратическая погрешность определения координат характерных точек границ земельного участка, м
		X	Y		
1	2	3	4	5	6
23:43:0118001:3971	1.3	488206.99	1377265.57	Нет закрепления	0.10
23:43:0118001:3971	1.4	488211.10	1377240.90	Нет закрепления	0.10
23:43:0118001:3971	1.1	488222.87	1377243.23	Нет закрепления	0.10
23:43:0118001:3972	1.1	488215.19	1377216.22	Нет закрепления	0.10
23:43:0118001:3972	1.2	488211.10	1377240.90	Нет закрепления	0.10
23:43:0118001:3972	1.3	488195.41	1377237.80	Нет закрепления	0.10
23:43:0118001:3972	1.4	488199.51	1377213.12	Нет закрепления	0.10
23:43:0118001:3972	1.1	488215.19	1377216.22	Нет закрепления	0.10
23:43:0118001:3973	1.1	488333.20	1377265.06	Нет закрепления	0.10
23:43:0118001:3973	1.2	488329.10	1377289.73	Нет закрепления	0.10
23:43:0118001:3973	1.3	488313.42	1377286.63	Нет закрепления	0.10
23:43:0118001:3973	1.4	488317.51	1377261.95	Нет закрепления	0.10
23:43:0118001:3973	1.1	488333.20	1377265.06	Нет закрепления	0.10
23:43:0118001:3978	1.1	487894.34	1377042.11	Металлическая труба	0.10
23:43:0118001:3978	1.2	487888.63	1377075.59	Металлическая труба	0.10
23:43:0118001:3978	1.3	487878.82	1377073.66	Металлическая труба	0.10
23:43:0118001:3978	1.4	487884.53	1377040.18	Металлическая труба	0.10
23:43:0118001:3978	1.1	487894.34	1377042.11	Металлическая труба	0.10
23:43:0118001:3979	1.1	487884.53	1377040.18	Металлическая труба	0.10
23:43:0118001:3979	1.2	487878.82	1377073.66	Металлическая труба	0.10
23:43:0118001:3979	1.3	487869.01	1377071.72	Металлическая труба	0.10
23:43:0118001:3979	1.4	487874.71	1377038.25	Металлическая труба	0.10
23:43:0118001:3979	1.1	487884.53	1377040.18	Металлическая труба	0.10
23:43:0118001:3980	1.1	488083.75	1376985.66	Металлическая труба	0.10
23:43:0118001:3980	1.2	488081.06	1377001.43	Металлическая труба	0.10
23:43:0118001:3980	1.3	488061.43	1376997.58	Металлическая труба	0.10
23:43:0118001:3980	1.4	488064.12	1376981.80	Металлическая труба	0.10
23:43:0118001:3980	1.1	488083.75	1376985.66	Металлическая труба	0.10
23:43:0118001:3981	1.1	488081.06	1377001.43	Металлическая труба	0.10
23:43:0118001:3981	1.2	488077.03	1377025.06	Металлическая труба	0.10
23:43:0118001:3981	1.3	488057.40	1377021.21	Металлическая труба	0.10
23:43:0118001:3981	1.4	488060.27	1377004.41	Металлическая труба	0.10

Начальник отдела		<u>С. П. Черечеча</u>
полное наименование должности	подпись	инициалы, фамилия

М.П.

КАДАСТРОВЫЙ ПЛАН ТЕРРИТОРИИ

Лист № 265	раздела 8	Всего листов раздела 8: 566	Всего разделов: 9	Всего листов: 2092
------------	-----------	-----------------------------	-------------------	--------------------

"14" января 2020 г. № 23/ИСХ/20-28715

Номер кадастрового квартала: 23:43:0118001

Кадастровый номер земельного участка	Номера точек	Координаты		Описание закрепления на местности	Средняя квадратическая погрешность определения координат характерных точек границ земельного участка, м
		X	Y		
1	2	3	4	5	6
23:43:0118001:3981	1.5	488061.43	1376997.58	Металлическая труба	0.10
23:43:0118001:3981	1.1	488081.06	1377001.43	Металлическая труба	0.10
23:43:0118001:3982	1.1	488103.37	1376989.52	Металлическая труба	0.10
23:43:0118001:3982	1.2	488100.68	1377005.30	Металлическая труба	0.10
23:43:0118001:3982	1.3	488081.06	1377001.43	Металлическая труба	0.10
23:43:0118001:3982	1.4	488083.75	1376985.66	Металлическая труба	0.10
23:43:0118001:3982	1.1	488103.37	1376989.52	Металлическая труба	0.10
23:43:0118001:3983	1.1	488100.68	1377005.30	Металлическая труба	0.10
23:43:0118001:3983	1.2	488096.65	1377028.92	Металлическая труба	0.10
23:43:0118001:3983	1.3	488077.03	1377025.06	Металлическая труба	0.10
23:43:0118001:3983	1.4	488081.06	1377001.43	Металлическая труба	0.10
23:43:0118001:3983	1.1	488100.68	1377005.30	Металлическая труба	0.10
23:43:0118001:3984	1.1	487904.15	1377044.03	Металлическая труба	0.10
23:43:0118001:3984	1.2	487898.42	1377077.53	Металлическая труба	0.10
23:43:0118001:3984	1.3	487888.63	1377075.59	Металлическая труба	0.10
23:43:0118001:3984	1.4	487894.34	1377042.11	Металлическая труба	0.10
23:43:0118001:3984	1.1	487904.15	1377044.03	Металлическая труба	0.10
23:43:0118001:3985	1.1	487913.97	1377045.96	Металлическая труба	0.10
23:43:0118001:3985	1.2	487908.25	1377079.47	Металлическая труба	0.10
23:43:0118001:3985	1.3	487898.42	1377077.53	Металлическая труба	0.10
23:43:0118001:3985	1.4	487904.15	1377044.03	Металлическая труба	0.10
23:43:0118001:3985	1.1	487913.97	1377045.96	Металлическая труба	0.10
23:43:0118001:3990	1.1	485969.45	1378714.95	—	—
23:43:0118001:3990	1.2	485976.11	1378712.03	—	—
23:43:0118001:3990	1.3	485981.58	1378699.29	—	—
23:43:0118001:3990	1.4	485971.84	1378556.32	—	—
23:43:0118001:3990	1.5	485980.85	1378698.95	—	—
23:43:0118001:3990	1.6	485975.33	1378711.36	—	—
23:43:0118001:3990	1.1	485969.45	1378714.95	—	—
23:43:0118001:3991	1.1	486287.39	1375666.37	—	—

Начальник отдела		<u>С. П. Черечеча</u>
полное наименование должности	подпись	инициалы, фамилия

М.П.

КАДАСТРОВЫЙ ПЛАН ТЕРРИТОРИИ

Лист № 266	раздела 8	Всего листов раздела 8: 566	Всего разделов: 9	Всего листов: 2092
------------	-----------	-----------------------------	-------------------	--------------------

"14" января 2020 г. № 23/ИСХ/20-28715

Номер кадастрового квартала: 23:43:0118001

Кадастровый номер земельного участка	Номера точек	Координаты		Описание закрепления на местности	Средняя квадратическая погрешность определения координат характерных точек границ земельного участка, м
		X	Y		
1	2	3	4	5	6
23:43:0118001:3991	1.2	486293.83	1375630.60	—	—
23:43:0118001:3991	1.3	486294.48	1375622.76	—	—
23:43:0118001:3991	1.1	486287.39	1375666.37	—	—
23:43:0118001:3998	1.1	487156.92	1378597.28	—	0.10
23:43:0118001:3998	1.2	487140.06	1378695.30	—	0.10
23:43:0118001:3998	1.3	486905.61	1378654.12	—	0.10
23:43:0118001:3998	1.4	486893.53	1378734.77	—	0.10
23:43:0118001:3998	1.5	486873.81	1378866.52	—	0.10
23:43:0118001:3998	1.6	486727.64	1378842.55	—	0.10
23:43:0118001:3998	1.7	486742.46	1378743.50	—	0.10
23:43:0118001:3998	1.8	486727.25	1378741.51	—	0.10
23:43:0118001:3998	1.9	486732.75	1378709.35	—	0.10
23:43:0118001:3998	1.10	486763.62	1378528.84	—	0.10
23:43:0118001:3998	1.11	486920.23	1378556.11	—	0.10
23:43:0118001:3998	1.1	487156.92	1378597.28	—	0.10
23:43:0118001:4000	1.1	488304.96	1377450.17	Закрепление отсутствует	0.10
23:43:0118001:4000	1.2	488303.48	1377460.06	Закрепление отсутствует	0.10
23:43:0118001:4000	1.3	488273.81	1377455.62	Закрепление отсутствует	0.10
23:43:0118001:4000	1.4	488275.29	1377445.73	Закрепление отсутствует	0.10
23:43:0118001:4000	1.1	488304.96	1377450.17	Закрепление отсутствует	0.10
23:43:0118001:4001	1.1	488273.59	1377457.11	Закрепление отсутствует	0.10
23:43:0118001:4001	1.2	488272.33	1377465.52	Закрепление отсутствует	0.10
23:43:0118001:4001	1.3	488270.86	1377475.41	Закрепление отсутствует	0.10
23:43:0118001:4001	1.4	488269.38	1377485.30	Закрепление отсутствует	0.10
23:43:0118001:4001	1.5	488269.29	1377485.91	Закрепление отсутствует	0.10
23:43:0118001:4001	1.6	488259.32	1377484.42	Закрепление отсутствует	0.10
23:43:0118001:4001	1.7	488259.10	1377484.39	Закрепление отсутствует	0.10
23:43:0118001:4001	1.8	488263.40	1377455.59	Закрепление отсутствует	0.10

Начальник отдела		<u>С. П. Черечеча</u>
полное наименование должности	подпись	инициалы, фамилия

М.П.

КАДАСТРОВЫЙ ПЛАН ТЕРРИТОРИИ

Лист № 267	раздела 8	Всего листов раздела 8: 566	Всего разделов: 9	Всего листов: 2092
------------	-----------	-----------------------------	-------------------	--------------------

"14" января 2020 г. № 23/ИСХ/20-28715

Номер кадастрового квартала: 23:43:0118001

Кадастровый номер земельного участка	Номера точек	Координаты		Описание закрепления на местности	Средняя квадратическая погрешность определения координат характерных точек границ земельного участка, м
		X	Y		
1	2	3	4	5	6
23:43:0118001:4001	1.1	488273.59	1377457.11	Закрепление отсутствует	0.10
23:43:0118001:4002	1.1	488302	1377469.95	Закрепление отсутствует	0.10
23:43:0118001:4002	1.2	488300.52	1377479.84	Закрепление отсутствует	0.10
23:43:0118001:4002	1.3	488270.86	1377475.41	Закрепление отсутствует	0.10
23:43:0118001:4002	1.4	488272.33	1377465.52	Закрепление отсутствует	0.10
23:43:0118001:4002	1.1	488302	1377469.95	Закрепление отсутствует	0.10
23:43:0118001:4003	1.1	488300.52	1377479.84	Закрепление отсутствует	0.10
23:43:0118001:4003	1.2	488299.05	1377489.73	Закрепление отсутствует	0.10
23:43:0118001:4003	1.3	488269.38	1377485.30	Закрепление отсутствует	0.10
23:43:0118001:4003	1.4	488270.86	1377475.41	Закрепление отсутствует	0.10
23:43:0118001:4003	1.1	488300.52	1377479.84	Закрепление отсутствует	0.10
23:43:0118001:4004	1.1	488299.05	1377489.73	Закрепление отсутствует	0.10
23:43:0118001:4004	1.2	488297.57	1377499.62	Закрепление отсутствует	0.10
23:43:0118001:4004	1.3	488267.90	1377495.19	Закрепление отсутствует	0.10
23:43:0118001:4004	1.4	488269.29	1377485.91	Закрепление отсутствует	0.10
23:43:0118001:4004	1.5	488269.38	1377485.30	Закрепление отсутствует	0.10
23:43:0118001:4004	1.1	488299.05	1377489.73	Закрепление отсутствует	0.10
23:43:0118001:4005	1.1	488297.57	1377499.62	Закрепление отсутствует	0.10
23:43:0118001:4005	1.2	488296.09	1377509.51	Закрепление отсутствует	0.10
23:43:0118001:4005	1.3	488266.42	1377505.08	Закрепление отсутствует	0.10
23:43:0118001:4005	1.4	488267.90	1377495.19	Закрепление отсутствует	0.10
23:43:0118001:4005	1.1	488297.57	1377499.62	Закрепление отсутствует	0.10
23:43:0118001:4006	1.1	488296.09	1377509.51	Закрепление отсутствует	0.10
23:43:0118001:4006	1.2	488294.61	1377519.40	Закрепление отсутствует	0.10
23:43:0118001:4006	1.3	488264.94	1377514.97	Закрепление отсутствует	0.10
23:43:0118001:4006	1.4	488266.42	1377505.08	Закрепление отсутствует	0.10
23:43:0118001:4006	1.1	488296.09	1377509.51	Закрепление отсутствует	0.10
23:43:0118001:4007	1.1	488269.29	1377485.91	Закрепление отсутствует	0.10
23:43:0118001:4007	1.2	488267.90	1377495.19	Закрепление отсутствует	0.10
23:43:0118001:4007	1.3	488266.42	1377505.08	Закрепление отсутствует	0.10
23:43:0118001:4007	1.4	488264.94	1377514.97	Закрепление отсутствует	0.10
23:43:0118001:4007	1.5	488254.50	1377513.41	Закрепление отсутствует	0.10

Начальник отдела		<u>С. П. Черечеча</u>
полное наименование должности	подпись	инициалы, фамилия

М.П.

КАДАСТРОВЫЙ ПЛАН ТЕРРИТОРИИ

Лист № 268	раздела 8	Всего листов раздела 8: 566	Всего разделов: 9	Всего листов: 2092
------------	-----------	-----------------------------	-------------------	--------------------

"14" января 2020 г. № 23/ИСХ/20-28715

Номер кадастрового квартала: 23:43:0118001

Кадастровый номер земельного участка	Номера точек	Координаты		Описание закрепления на местности	Средняя квадратическая погрешность определения координат характерных точек границ земельного участка, м
		X	Y		
1	2	3	4	5	6
23:43:0118001:4007	1.6	488259.32	1377484.42	Закрепление отсутствует	0.10
23:43:0118001:4007	1.1	488269.29	1377485.91	Закрепление отсутствует	0.10
23:43:0118001:4008	1.1	488259.32	1377484.42	Закрепление отсутствует	0.10
23:43:0118001:4008	1.2	488254.50	1377513.41	Закрепление отсутствует	0.10
23:43:0118001:4008	1.3	488244.12	1377511.85	Закрепление отсутствует	0.10
23:43:0118001:4008	1.4	488248.94	1377482.87	Закрепление отсутствует	0.10
23:43:0118001:4008	1.5	488259.10	1377484.39	Закрепление отсутствует	0.10
23:43:0118001:4008	1.1	488259.32	1377484.42	Закрепление отсутствует	0.10
23:43:0118001:4009	1.1	488248.94	1377482.87	Закрепление отсутствует	0.10
23:43:0118001:4009	1.2	488244.12	1377511.85	Закрепление отсутствует	0.10
23:43:0118001:4009	1.3	488233.73	1377510.30	Закрепление отсутствует	0.10
23:43:0118001:4009	1.4	488238.55	1377481.32	Закрепление отсутствует	0.10
23:43:0118001:4009	1.1	488248.94	1377482.87	Закрепление отсутствует	0.10
23:43:0118001:4010	1.1	488238.65	1377480.73	Закрепление отсутствует	0.10
23:43:0118001:4010	1.2	488238.55	1377481.32	Закрепление отсутствует	0.10
23:43:0118001:4010	1.3	488233.73	1377510.30	Закрепление отсутствует	0.10
23:43:0118001:4010	1.4	488223.35	1377508.75	Закрепление отсутствует	0.10
23:43:0118001:4010	1.5	488228.27	1377479.17	Закрепление отсутствует	0.10
23:43:0118001:4010	1.1	488238.65	1377480.73	Закрепление отсутствует	0.10
23:43:0118001:4011	1.1	488228.27	1377479.17	Закрепление отсутствует	0.10
23:43:0118001:4011	1.2	488223.35	1377508.75	Закрепление отсутствует	0.10
23:43:0118001:4011	1.3	488212.96	1377507.20	Закрепление отсутствует	0.10
23:43:0118001:4011	1.4	488217.88	1377477.61	Закрепление отсутствует	0.10
23:43:0118001:4011	1.1	488228.27	1377479.17	Закрепление отсутствует	0.10
23:43:0118001:4012	1.1	488217.88	1377477.61	Закрепление отсутствует	0.10
23:43:0118001:4012	1.2	488212.96	1377507.20	Закрепление отсутствует	0.10
23:43:0118001:4012	1.3	488202.58	1377505.65	Закрепление отсутствует	0.10
23:43:0118001:4012	1.4	488207.50	1377476.05	Закрепление отсутствует	0.10
23:43:0118001:4012	1.1	488217.88	1377477.61	Закрепление отсутствует	0.10
23:43:0118001:4013	1.1	488207.50	1377476.05	Закрепление отсутствует	0.10
23:43:0118001:4013	1.2	488202.58	1377505.65	Закрепление отсутствует	0.10
23:43:0118001:4013	1.3	488192.19	1377504.10	Закрепление отсутствует	0.10

Начальник отдела		<u>С. П. Черечеча</u>
полное наименование должности	подпись	инициалы, фамилия

М.П.

КАДАСТРОВЫЙ ПЛАН ТЕРРИТОРИИ

Лист № 269	раздела 8	Всего листов раздела 8: 566	Всего разделов: 9	Всего листов: 2092
------------	-----------	-----------------------------	-------------------	--------------------

"14" января 2020 г. № 23/ИСХ/20-28715

Номер кадастрового квартала: 23:43:0118001

Кадастровый номер земельного участка	Номера точек	Координаты		Описание закрепления на местности	Средняя квадратическая погрешность определения координат характерных точек границ земельного участка, м
		X	Y		
1	2	3	4	5	6
23:43:0118001:4013	1.4	488197.11	1377474.50	Закрепление отсутствует	0.10
23:43:0118001:4013	1.1	488207.50	1377476.05	Закрепление отсутствует	0.10
23:43:0118001:4014	1.1	488197.11	1377474.50	Закрепление отсутствует	0.10
23:43:0118001:4014	1.2	488192.19	1377504.10	Закрепление отсутствует	0.10
23:43:0118001:4014	1.3	488181.81	1377502.54	Закрепление отсутствует	0.10
23:43:0118001:4014	1.4	488183.45	1377492.67	Закрепление отсутствует	0.10
23:43:0118001:4014	1.5	488185.09	1377482.81	Закрепление отсутствует	0.10
23:43:0118001:4014	1.6	488186.73	1377472.94	Закрепление отсутствует	0.10
23:43:0118001:4014	1.1	488197.11	1377474.50	Закрепление отсутствует	0.10
23:43:0118001:4015	1.1	488183.45	1377492.67	Закрепление отсутствует	0.10
23:43:0118001:4015	1.2	488181.81	1377502.54	Закрепление отсутствует	0.10
23:43:0118001:4015	1.3	488152.14	1377498.11	Закрепление отсутствует	0.10
23:43:0118001:4015	1.4	488153.78	1377488.24	Закрепление отсутствует	0.10
23:43:0118001:4015	1.1	488183.45	1377492.67	Закрепление отсутствует	0.10
23:43:0118001:4016	1.1	488185.09	1377482.81	Закрепление отсутствует	0.10
23:43:0118001:4016	1.2	488183.45	1377492.67	Закрепление отсутствует	0.10
23:43:0118001:4016	1.3	488153.78	1377488.24	Закрепление отсутствует	0.10
23:43:0118001:4016	1.4	488155.42	1377478.37	Закрепление отсутствует	0.10
23:43:0118001:4016	1.1	488185.09	1377482.81	Закрепление отсутствует	0.10
23:43:0118001:4017	1.1	488186.73	1377472.94	Закрепление отсутствует	0.10
23:43:0118001:4017	1.2	488185.09	1377482.81	Закрепление отсутствует	0.10
23:43:0118001:4017	1.3	488155.42	1377478.37	Закрепление отсутствует	0.10
23:43:0118001:4017	1.4	488157.06	1377468.50	Закрепление отсутствует	0.10
23:43:0118001:4017	1.1	488186.73	1377472.94	Закрепление отсутствует	0.10
23:43:0118001:4018	1.1	488188.37	1377463.08	Закрепление отсутствует	0.10
23:43:0118001:4018	1.2	488186.73	1377472.94	Закрепление отсутствует	0.10
23:43:0118001:4018	1.3	488157.06	1377468.50	Закрепление отсутствует	0.10
23:43:0118001:4018	1.4	488158.70	1377458.64	Закрепление отсутствует	0.10
23:43:0118001:4018	1.1	488188.37	1377463.08	Закрепление отсутствует	0.10
23:43:0118001:4019	1.1	488190.01	1377453.21	Закрепление отсутствует	0.10
23:43:0118001:4019	1.2	488188.37	1377463.08	Закрепление отсутствует	0.10
23:43:0118001:4019	1.3	488158.70	1377458.64	Закрепление отсутствует	0.10

Начальник отдела		<u>С. П. Черечеча</u>
полное наименование должности	подпись	инициалы, фамилия

М.П.

КАДАСТРОВЫЙ ПЛАН ТЕРРИТОРИИ

Лист № 270	раздела 8	Всего листов раздела 8: 566	Всего разделов: 9	Всего листов: 2092
------------	-----------	-----------------------------	-------------------	--------------------

"14" января 2020 г. № 23/ИСХ/20-28715

Номер кадастрового квартала: 23:43:0118001

Кадастровый номер земельного участка	Номера точек	Координаты		Описание закрепления на местности	Средняя квадратическая погрешность определения координат характерных точек границ земельного участка, м
		X	Y		
1	2	3	4	5	6
23:43:0118001:4019	1.4	488160.34	1377448.77	Закрепление отсутствует	0.10
23:43:0118001:4019	1.1	488190.01	1377453.21	Закрепление отсутствует	0.10
23:43:0118001:4020	1.1	488191.65	1377443.34	Закрепление отсутствует	0.10
23:43:0118001:4020	1.2	488190.01	1377453.21	Закрепление отсутствует	0.10
23:43:0118001:4020	1.3	488160.34	1377448.77	Закрепление отсутствует	0.10
23:43:0118001:4020	1.4	488161.98	1377438.91	Закрепление отсутствует	0.10
23:43:0118001:4020	1.1	488191.65	1377443.34	Закрепление отсутствует	0.10
23:43:0118001:4021	1.1	488202.04	1377444.90	Закрепление отсутствует	0.10
23:43:0118001:4021	1.2	488197.11	1377474.50	Закрепление отсутствует	0.10
23:43:0118001:4021	1.3	488186.73	1377472.94	Закрепление отсутствует	0.10
23:43:0118001:4021	1.4	488188.37	1377463.08	Закрепление отсутствует	0.10
23:43:0118001:4021	1.5	488190.01	1377453.21	Закрепление отсутствует	0.10
23:43:0118001:4021	1.6	488191.65	1377443.34	Закрепление отсутствует	0.10
23:43:0118001:4021	1.1	488202.04	1377444.90	Закрепление отсутствует	0.10
23:43:0118001:4022	1.1	488212.42	1377446.45	Закрепление отсутствует	0.10
23:43:0118001:4022	1.2	488207.50	1377476.05	Закрепление отсутствует	0.10
23:43:0118001:4022	1.3	488197.11	1377474.50	Закрепление отсутствует	0.10
23:43:0118001:4022	1.4	488202.04	1377444.90	Закрепление отсутствует	0.10
23:43:0118001:4022	1.1	488212.42	1377446.45	Закрепление отсутствует	0.10
23:43:0118001:4023	1.1	488222.81	1377448	Закрепление отсутствует	0.10
23:43:0118001:4023	1.2	488217.88	1377477.61	Закрепление отсутствует	0.10
23:43:0118001:4023	1.3	488207.50	1377476.05	Закрепление отсутствует	0.10
23:43:0118001:4023	1.4	488212.42	1377446.45	Закрепление отсутствует	0.10
23:43:0118001:4023	1.1	488222.81	1377448	Закрепление отсутствует	0.10
23:43:0118001:4024	1.1	488233.19	1377449.55	Закрепление отсутствует	0.10
23:43:0118001:4024	1.2	488228.27	1377479.17	Закрепление отсутствует	0.10
23:43:0118001:4024	1.3	488217.88	1377477.61	Закрепление отсутствует	0.10
23:43:0118001:4024	1.4	488222.81	1377448	Закрепление отсутствует	0.10
23:43:0118001:4024	1.1	488233.19	1377449.55	Закрепление отсутствует	0.10
23:43:0118001:4025	1.1	488243.58	1377451.10	Закрепление отсутствует	0.10
23:43:0118001:4025	1.2	488238.65	1377480.73	Закрепление отсутствует	0.10
23:43:0118001:4025	1.3	488228.27	1377479.17	Закрепление отсутствует	0.10

Начальник отдела		<u>С. П. Черечеча</u>
полное наименование должности	подпись	инициалы, фамилия

М.П.

КАДАСТРОВЫЙ ПЛАН ТЕРРИТОРИИ

Лист № 271	раздела 8	Всего листов раздела 8: 566	Всего разделов: 9	Всего листов: 2092
------------	-----------	-----------------------------	-------------------	--------------------

"14" января 2020 г. № 23/ИСХ/20-28715

Номер кадастрового квартала: 23:43:0118001

Кадастровый номер земельного участка	Номера точек	Координаты		Описание закрепления на местности	Средняя квадратическая погрешность определения координат характерных точек границ земельного участка, м
		X	Y		
1	2	3	4	5	6
23:43:0118001:4025	1.4	488233.19	1377449.55	Закрепление отсутствует	0.10
23:43:0118001:4025	1.1	488243.58	1377451.10	Закрепление отсутствует	0.10
23:43:0118001:4026	1.1	488253.19	1377454.06	Закрепление отсутствует	0.10
23:43:0118001:4026	1.2	488248.94	1377482.87	Закрепление отсутствует	0.10
23:43:0118001:4026	1.3	488238.55	1377481.32	Закрепление отсутствует	0.10
23:43:0118001:4026	1.4	488238.65	1377480.73	Закрепление отсутствует	0.10
23:43:0118001:4026	1.5	488243.58	1377451.10	Закрепление отсутствует	0.10
23:43:0118001:4026	1.6	488245.62	1377451.41	Закрепление отсутствует	0.10
23:43:0118001:4026	1.7	488245.40	1377452.89	Закрепление отсутствует	0.10
23:43:0118001:4026	1.1	488253.19	1377454.06	Закрепление отсутствует	0.10
23:43:0118001:4027	1.1	488263.40	1377455.59	Закрепление отсутствует	0.10
23:43:0118001:4027	1.2	488259.10	1377484.39	Закрепление отсутствует	0.10
23:43:0118001:4027	1.3	488248.94	1377482.87	Закрепление отсутствует	0.10
23:43:0118001:4027	1.4	488253.19	1377454.06	Закрепление отсутствует	0.10
23:43:0118001:4027	1.1	488263.40	1377455.59	Закрепление отсутствует	0.10
23:43:0118001:4028	1.1	488303.48	1377460.06	Закрепление отсутствует	0.10
23:43:0118001:4028	1.2	488302	1377469.95	Закрепление отсутствует	0.10
23:43:0118001:4028	1.3	488272.33	1377465.52	Закрепление отсутствует	0.10
23:43:0118001:4028	1.4	488273.59	1377457.11	Закрепление отсутствует	0.10
23:43:0118001:4028	1.5	488273.81	1377455.62	Закрепление отсутствует	0.10
23:43:0118001:4028	1.1	488303.48	1377460.06	Закрепление отсутствует	0.10
23:43:0118001:4029	1.1	488348.76	1377414.25	Закрепление отсутствует	0.10
23:43:0118001:4029	1.2	488346.86	1377426.99	Закрепление отсутствует	0.10
23:43:0118001:4029	1.3	488344.93	1377439.89	Закрепление отсутствует	0.10
23:43:0118001:4029	1.4	488322.17	1377436.48	Закрепление отсутствует	0.10
23:43:0118001:4029	1.5	488324.10	1377423.59	Закрепление отсутствует	0.10
23:43:0118001:4029	1.6	488326.05	1377410.55	Закрепление отсутствует	0.10
23:43:0118001:4029	1.1	488348.76	1377414.25	Закрепление отсутствует	0.10
23:43:0118001:4031	1.1	487954.98	1376678.20	Металлическая труба	0.10
23:43:0118001:4031	1.2	487964.53	1376688.52	Металлическая труба	0.10
23:43:0118001:4031	1.3	487951.07	1376706.89	Металлическая труба	0.10
23:43:0118001:4031	1.4	487940.02	1376698.65	Металлическая труба	0.10

Начальник отдела		<u>С. П. Черечеча</u>
полное наименование должности	подпись	инициалы, фамилия

М.П.

КАДАСТРОВЫЙ ПЛАН ТЕРРИТОРИИ

Лист № 272	раздела 8	Всего листов раздела 8: 566	Всего разделов: 9	Всего листов: 2092
------------	-----------	-----------------------------	-------------------	--------------------

"14" января 2020 г. № 23/ИСХ/20-28715

Номер кадастрового квартала: 23:43:0118001

Кадастровый номер земельного участка	Номера точек	Координаты		Описание закрепления на местности	Средняя квадратическая погрешность определения координат характерных точек границ земельного участка, м
		X	Y		
1	2	3	4	5	6
23:43:0118001:4031	1.1	487954.98	1376678.20	Металлическая труба	0.10
23:43:0118001:4032	1.1	487947.65	1376670.27	Металлическая труба	0.10
23:43:0118001:4032	1.2	487954.98	1376678.20	Металлическая труба	0.10
23:43:0118001:4032	1.3	487940.02	1376698.65	Металлическая труба	0.10
23:43:0118001:4032	1.4	487929.31	1376690.65	Металлическая труба	0.10
23:43:0118001:4032	1.5	487937.33	1376680.80	Металлическая труба	0.10
23:43:0118001:4032	1.1	487947.65	1376670.27	Металлическая труба	0.10
23:43:0118001:4033	1.1	487964.53	1376688.52	Металлическая труба	0.10
23:43:0118001:4033	1.2	487976.17	1376701.10	Металлическая труба	0.10
23:43:0118001:4033	1.3	487969.09	1376708.23	Металлическая труба	0.10
23:43:0118001:4033	1.4	487962.96	1376715.77	Металлическая труба	0.10
23:43:0118001:4033	1.5	487951.07	1376706.89	Металлическая труба	0.10
23:43:0118001:4033	1.1	487964.53	1376688.52	Металлическая труба	0.10
23:43:0118001:4034	1.1	488159.10	1378629.75	-	0.10
23:43:0118001:4034	1.2	488153.18	1378672.20	-	0.10
23:43:0118001:4034	1.3	488153.01	1378672.18	-	0.10
23:43:0118001:4034	1.4	488128.03	1378669.09	-	0.10
23:43:0118001:4034	1.5	488133.99	1378625.94	-	0.10
23:43:0118001:4034	1.6	488158.99	1378629.73	-	0.10
23:43:0118001:4034	1.1	488159.10	1378629.75	-	0.10
23:43:0118001:4035	1.1	488186.88	1378633.97	-	0.10
23:43:0118001:4035	1.2	488180.60	1378675.59	-	0.10
23:43:0118001:4035	1.3	488153.18	1378672.20	-	0.10
23:43:0118001:4035	1.4	488159.10	1378629.75	-	0.10
23:43:0118001:4035	1.1	488186.88	1378633.97	-	0.10
23:43:0118001:4040	1.1	487951.07	1376706.89	Металлическая труба	0.10
23:43:0118001:4040	1.2	487962.96	1376715.77	Металлическая труба	0.10
23:43:0118001:4040	1.3	487957.23	1376724.19	Металлическая труба	0.10
23:43:0118001:4040	1.4	487952.52	1376732.88	Металлическая труба	0.10
23:43:0118001:4040	1.5	487937.34	1376725.65	Металлическая труба	0.10
23:43:0118001:4040	1.1	487951.07	1376706.89	Металлическая труба	0.10
23:43:0118001:4041	1.1	487940.02	1376698.65	Металлическая труба	0.10

Начальник отдела		<u>С. П. Черечеча</u>
полное наименование должности	подпись	инициалы, фамилия

М.П.

КАДАСТРОВЫЙ ПЛАН ТЕРРИТОРИИ

Лист № 273	раздела 8	Всего листов раздела 8: 566	Всего разделов: 9	Всего листов: 2092
------------	-----------	-----------------------------	-------------------	--------------------

"14" января 2020 г. № 23/ИСХ/20-28715

Номер кадастрового квартала: 23:43:0118001

Кадастровый номер земельного участка	Номера точек	Координаты		Описание закрепления на местности	Средняя квадратическая погрешность определения координат характерных точек границ земельного участка, м
		X	Y		
1	2	3	4	5	6
23:43:0118001:4041	1.2	487951.07	1376706.89	Металлическая труба	0.10
23:43:0118001:4041	1.3	487937.34	1376725.65	Металлическая труба	0.10
23:43:0118001:4041	1.4	487924.69	1376719.61	Металлическая труба	0.10
23:43:0118001:4041	1.1	487940.02	1376698.65	Металлическая труба	0.10
23:43:0118001:4042	1.1	487929.31	1376690.65	Металлическая труба	0.10
23:43:0118001:4042	1.2	487940.02	1376698.65	Металлическая труба	0.10
23:43:0118001:4042	1.3	487924.69	1376719.61	Металлическая труба	0.10
23:43:0118001:4042	1.4	487914.64	1376714.81	Металлическая труба	0.10
23:43:0118001:4042	1.5	487916.76	1376710.55	Металлическая труба	0.10
23:43:0118001:4042	1.6	487926.14	1376695.05	Металлическая труба	0.10
23:43:0118001:4042	1.1	487929.31	1376690.65	Металлическая труба	0.10
23:43:0118001:4050	1.1	488208.99	1376397.34	Долговременный межевой знак	0.10
23:43:0118001:4050	1.2	488200.92	1376415.64	Долговременный межевой знак	0.10
23:43:0118001:4050	1.3	488182.62	1376407.56	Долговременный межевой знак	0.10
23:43:0118001:4050	1.4	488190.70	1376389.26	Долговременный межевой знак	0.10
23:43:0118001:4050	1.1	488208.99	1376397.34	Долговременный межевой знак	0.10
23:43:0118001:4051	1.1	488217.06	1376379.03	Долговременный межевой знак	0.10
23:43:0118001:4051	1.2	488208.99	1376397.34	Долговременный межевой знак	0.10
23:43:0118001:4051	1.3	488190.70	1376389.26	Долговременный межевой знак	0.10
23:43:0118001:4051	1.4	488198.77	1376370.95	Долговременный межевой знак	0.10
23:43:0118001:4051	1.1	488217.06	1376379.03	Долговременный межевой знак	0.10
23:43:0118001:4058	1.1	486488.04	1377110.32	—	0.10
23:43:0118001:4058	1.2	486490.88	1377111.57	—	0.10
23:43:0118001:4058	1.3	486492.72	1377114.07	—	0.10
23:43:0118001:4058	1.4	486493.06	1377117.16	—	0.10
23:43:0118001:4058	1.5	486487.66	1377152.25	—	0.10
23:43:0118001:4058	1.6	486459.88	1377147.97	—	0.10
23:43:0118001:4058	1.7	486457.72	1377162.06	—	0.10
23:43:0118001:4058	1.8	486429.54	1377157.72	—	0.10

Начальник отдела		<u>С. П. Черечеча</u>
полное наименование должности	подпись	инициалы, фамилия

М.П.

КАДАСТРОВЫЙ ПЛАН ТЕРРИТОРИИ

Лист № 274	раздела 8	Всего листов раздела 8: 566	Всего разделов: 9	Всего листов: 2092
------------	-----------	-----------------------------	-------------------	--------------------

"14" января 2020 г. № 23/ИСХ/20-28715

Номер кадастрового квартала: 23:43:0118001

Кадастровый номер земельного участка	Номера точек	Координаты		Описание закрепления на местности	Средняя квадратическая погрешность определения координат характерных точек границ земельного участка, м
		X	Y		
1	2	3	4	5	6
23:43:0118001:4058	1.9	486430.35	1377152.49	—	0.10
23:43:0118001:4058	1.10	486415.53	1377150.21	—	0.10
23:43:0118001:4058	1.11	486414.72	1377155.45	—	0.10
23:43:0118001:4058	1.12	486394.05	1377152.26	—	0.10
23:43:0118001:4058	1.13	486397.11	1377132.37	—	0.10
23:43:0118001:4058	1.14	486404.79	1377133.55	—	0.10
23:43:0118001:4058	1.15	486410.21	1377098.35	—	0.10
23:43:0118001:4058	1.1	486488.04	1377110.32	—	0.10
23:43:0118001:4059	1.1	486487.66	1377152.25	—	0.10
23:43:0118001:4059	1.2	486475.24	1377232.99	—	0.10
23:43:0118001:4059	1.3	486442.03	1377227.88	—	0.10
23:43:0118001:4059	1.4	486446.91	1377196.15	—	0.10
23:43:0118001:4059	1.5	486430.99	1377193.70	—	0.10
23:43:0118001:4059	1.6	486436.36	1377158.78	—	0.10
23:43:0118001:4059	1.7	486457.72	1377162.06	—	0.10
23:43:0118001:4059	1.8	486459.88	1377147.97	—	0.10
23:43:0118001:4059	1.1	486487.66	1377152.25	—	0.10
23:43:0118001:4060	1.1	486475.24	1377232.99	—	0.10
23:43:0118001:4060	1.2	486465.46	1377296.57	—	0.10
23:43:0118001:4060	1.3	486464.71	1377299.29	—	0.10
23:43:0118001:4060	1.4	486462.61	1377302.67	—	0.10
23:43:0118001:4060	1.5	486459.52	1377305.18	—	0.10
23:43:0118001:4060	1.6	486455.78	1377306.54	—	0.10
23:43:0118001:4060	1.7	486450.52	1377307.74	—	0.10
23:43:0118001:4060	1.8	486445.39	1377309.36	—	0.10

Начальник отдела		<u>С. П. Черечеча</u>
полное наименование должности	подпись	инициалы, фамилия

М.П.

КАДАСТРОВЫЙ ПЛАН ТЕРРИТОРИИ

Лист № 275	раздела 8	Всего листов раздела 8: 566	Всего разделов: 9	Всего листов: 2092
------------	-----------	-----------------------------	-------------------	--------------------

"14" января 2020 г. № 23/ИСХ/20-28715

Номер кадастрового квартала: 23:43:0118001

Кадастровый номер земельного участка	Номера точек	Координаты		Описание закрепления на местности	Средняя квадратическая погрешность определения координат характерных точек границ земельного участка, м
		X	Y		
1	2	3	4	5	6
23:43:0118001:4060	1.9	486440.40	1377311.42	—	0.10
23:43:0118001:4060	1.10	486435.59	1377313.87	—	0.10
23:43:0118001:4060	1.11	486376.75	1377304.82	—	0.10
23:43:0118001:4060	1.12	486382.70	1377266.14	—	0.10
23:43:0118001:4060	1.13	486362.93	1377263.11	—	0.10
23:43:0118001:4060	1.14	486365.18	1377248.45	—	0.10
23:43:0118001:4060	1.15	486421.25	1377257.07	—	0.10
23:43:0118001:4060	1.16	486425.39	1377230.11	—	0.10
23:43:0118001:4060	1.17	486441.31	1377232.56	—	0.10
23:43:0118001:4060	1.18	486442.03	1377227.88	—	0.10
23:43:0118001:4060	1.1	486475.24	1377232.99	—	0.10
23:43:0118001:4061	1.1	486520.13	1377107.57	—	0.10
23:43:0118001:4061	1.2	486495.11	1377270.26	—	0.10
23:43:0118001:4061	1.3	486476.03	1377267.32	—	0.10
23:43:0118001:4061	1.4	486471.39	1377297.48	—	0.10
23:43:0118001:4061	1.5	486470.26	1377301.72	—	0.10
23:43:0118001:4061	1.6	486467.17	1377306.70	—	0.10
23:43:0118001:4061	1.7	486462.52	1377310.48	—	0.10
23:43:0118001:4061	1.8	486456.86	1377312.45	—	0.10
23:43:0118001:4061	1.9	486452.10	1377313.54	—	0.10
23:43:0118001:4061	1.10	486447.43	1377315.01	—	0.10
23:43:0118001:4061	1.11	486442.91	1377316.87	—	0.10
23:43:0118001:4061	1.12	486436.80	1377320.12	—	0.10
23:43:0118001:4061	1.13	486291.45	1377297.77	—	0.10
23:43:0118001:4061	1.14	486292.83	1377291.91	—	0.10

Начальник отдела		С. П. Черечеча
полное наименование должности	подпись	инициалы, фамилия

М.П.

КАДАСТРОВЫЙ ПЛАН ТЕРРИТОРИИ

Лист № 276	раздела 8	Всего листов раздела 8: 566	Всего разделов: 9	Всего листов: 2092
------------	-----------	-----------------------------	-------------------	--------------------

"14" января 2020 г. № 23/ИСХ/20-28715

Номер кадастрового квартала: 23:43:0118001

Кадастровый номер земельного участка	Номера точек	Координаты		Описание закрепления на местности	Средняя квадратическая погрешность определения координат характерных точек границ земельного участка, м
		X	Y		
1	2	3	4	5	6
23:43:0118001:4061	1.15	486376.75	1377304.82	—	0.10
23:43:0118001:4061	1.16	486435.59	1377313.87	—	0.10
23:43:0118001:4061	1.17	486440.40	1377311.42	—	0.10
23:43:0118001:4061	1.18	486445.39	1377309.36	—	0.10
23:43:0118001:4061	1.19	486450.52	1377307.74	—	0.10
23:43:0118001:4061	1.20	486455.78	1377306.54	—	0.10
23:43:0118001:4061	1.21	486459.52	1377305.18	—	0.10
23:43:0118001:4061	1.22	486462.61	1377302.67	—	0.10
23:43:0118001:4061	1.23	486464.71	1377299.29	—	0.10
23:43:0118001:4061	1.24	486465.46	1377296.57	—	0.10
23:43:0118001:4061	1.25	486475.24	1377232.99	—	0.10
23:43:0118001:4061	1.26	486487.66	1377152.25	—	0.10
23:43:0118001:4061	1.27	486493.06	1377117.16	—	0.10
23:43:0118001:4061	1.28	486492.72	1377114.07	—	0.10
23:43:0118001:4061	1.29	486490.88	1377111.57	—	0.10
23:43:0118001:4061	1.30	486488.04	1377110.32	—	0.10
23:43:0118001:4061	1.31	486410.21	1377098.35	—	0.10
23:43:0118001:4061	1.32	486341.01	1377087.71	—	0.10
23:43:0118001:4061	1.33	486342.39	1377081.82	—	0.10
23:43:0118001:4061	1.34	486356.39	1377083.85	—	0.10
23:43:0118001:4061	1.35	486483.75	1377102.33	—	0.10
23:43:0118001:4061	1.36	486490.67	1377103.32	—	0.10
23:43:0118001:4061	1.1	486520.13	1377107.57	—	0.10
23:43:0118001:4062	1.1	486446.91	1377196.15	—	0.10
23:43:0118001:4062	1.2	486442.03	1377227.88	—	0.10

Начальник отдела		<u>С. П. Черечеча</u>
полное наименование должности	подпись	инициалы, фамилия

М.П.

КАДАСТРОВЫЙ ПЛАН ТЕРРИТОРИИ

Лист № 277	раздела 8	Всего листов раздела 8: 566	Всего разделов: 9	Всего листов: 2092
------------	-----------	-----------------------------	-------------------	--------------------

"14" января 2020 г. № 23/ИСХ/20-28715

Номер кадастрового квартала: 23:43:0118001

Кадастровый номер земельного участка	Номера точек	Координаты		Описание закрепления на местности	Средняя квадратическая погрешность определения координат характерных точек границ земельного участка, м
		X	Y		
1	2	3	4	5	6
23:43:0118001:4062	1.3	486441.31	1377232.56	—	0.10
23:43:0118001:4062	1.4	486425.39	1377230.11	—	0.10
23:43:0118001:4062	1.5	486421.25	1377257.07	—	0.10
23:43:0118001:4062	1.6	486365.18	1377248.45	—	0.10
23:43:0118001:4062	1.7	486362.93	1377263.11	—	0.10
23:43:0118001:4062	1.8	486362.12	1377268.35	—	0.10
23:43:0118001:4062	1.9	486337.80	1377264.60	—	0.10
23:43:0118001:4062	1.10	486341.70	1377239.27	—	0.10
23:43:0118001:4062	1.11	486306.53	1377233.87	—	0.10
23:43:0118001:4062	1.12	486318.99	1377181.03	—	0.10
23:43:0118001:4062	1.13	486373.74	1377189.44	—	0.10
23:43:0118001:4062	1.14	486370.73	1377209	—	0.10
23:43:0118001:4062	1.15	486422.06	1377216.90	—	0.10
23:43:0118001:4062	1.16	486423	1377210.83	—	0.10
23:43:0118001:4062	1.17	486438.92	1377213.28	—	0.10
23:43:0118001:4062	1.18	486441.68	1377195.34	—	0.10
23:43:0118001:4062	1.1	486446.91	1377196.15	—	0.10
23:43:0118001:4063	1.1	486436.36	1377158.78	—	0.10
23:43:0118001:4063	1.2	486430.99	1377193.70	—	0.10
23:43:0118001:4063	1.3	486441.68	1377195.34	—	0.10
23:43:0118001:4063	1.4	486438.92	1377213.28	—	0.10
23:43:0118001:4063	1.5	486423	1377210.83	—	0.10
23:43:0118001:4063	1.6	486422.06	1377216.90	—	0.10
23:43:0118001:4063	1.7	486370.73	1377209	—	0.10
23:43:0118001:4063	1.8	486373.74	1377189.44	—	0.10

Начальник отдела		<u>С. П. Черечеча</u>
полное наименование должности	подпись	инициалы, фамилия

М.П.

КАДАСТРОВЫЙ ПЛАН ТЕРРИТОРИИ

Лист № 278	раздела 8	Всего листов раздела 8: 566	Всего разделов: 9	Всего листов: 2092
------------	-----------	-----------------------------	-------------------	--------------------

"14" января 2020 г. № 23/ИСХ/20-28715

Номер кадастрового квартала: 23:43:0118001

Кадастровый номер земельного участка	Номера точек	Координаты		Описание закрепления на местности	Средняя квадратическая погрешность определения координат характерных точек границ земельного участка, м
		X	Y		
1	2	3	4	5	6
23:43:0118001:4063	1.9	486318.99	1377181.03	—	0.10
23:43:0118001:4063	1.10	486328.17	1377142.13	—	0.10
23:43:0118001:4063	1.11	486394.05	1377152.26	—	0.10
23:43:0118001:4063	1.12	486414.72	1377155.45	—	0.10
23:43:0118001:4063	1.13	486415.53	1377150.21	—	0.10
23:43:0118001:4063	1.14	486430.35	1377152.49	—	0.10
23:43:0118001:4063	1.15	486429.54	1377157.72	—	0.10
23:43:0118001:4063	1.1	486436.36	1377158.78	—	0.10
23:43:0118001:4064	1.1	486410.21	1377098.35	—	0.10
23:43:0118001:4064	1.2	486404.79	1377133.55	—	0.10
23:43:0118001:4064	1.3	486397.11	1377132.37	—	0.10
23:43:0118001:4064	1.4	486394.05	1377152.26	—	0.10
23:43:0118001:4064	1.5	486328.17	1377142.13	—	0.10
23:43:0118001:4064	1.6	486341.01	1377087.71	—	0.10
23:43:0118001:4064	1.1	486410.21	1377098.35	—	0.10
23:43:0118001:4065	1.1	486382.70	1377266.14	—	0.10
23:43:0118001:4065	1.2	486376.75	1377304.82	—	0.10
23:43:0118001:4065	1.3	486292.83	1377291.91	—	0.10
23:43:0118001:4065	1.4	486306.53	1377233.87	—	0.10
23:43:0118001:4065	1.5	486341.70	1377239.27	—	0.10
23:43:0118001:4065	1.6	486337.80	1377264.60	—	0.10
23:43:0118001:4065	1.7	486362.12	1377268.35	—	0.10
23:43:0118001:4065	1.8	486362.93	1377263.11	—	0.10
23:43:0118001:4065	1.1	486382.70	1377266.14	—	0.10
23:43:0118001:4067	1.1	487926.74	1376971.05	—	0.10

Начальник отдела		<u>С. П. Черечеча</u>
полное наименование должности	подпись	инициалы, фамилия

М.П.

КАДАСТРОВЫЙ ПЛАН ТЕРРИТОРИИ

Лист № 279	раздела 8	Всего листов раздела 8: 566	Всего разделов: 9	Всего листов: 2092
------------	-----------	-----------------------------	-------------------	--------------------

"14" января 2020 г. № 23/ИСХ/20-28715

Номер кадастрового квартала: 23:43:0118001

Кадастровый номер земельного участка	Номера точек	Координаты		Описание закрепления на местности	Средняя квадратическая погрешность определения координат характерных точек границ земельного участка, м
		X	Y		
1	2	3	4	5	6
23:43:0118001:4067	1.2	487924.05	1376986.83	—	0.10
23:43:0118001:4067	1.3	487905.60	1376983.21	—	0.10
23:43:0118001:4067	1.4	487908.29	1376967.44	—	0.10
23:43:0118001:4067	1.1	487926.74	1376971.05	—	0.10
23:43:0118001:4068	1.1	487924.05	1376986.83	—	0.10
23:43:0118001:4068	1.2	487922.70	1376994.74	—	0.10
23:43:0118001:4068	1.3	487921.36	1377002.60	—	0.10
23:43:0118001:4068	1.4	487902.92	1376998.99	—	0.10
23:43:0118001:4068	1.5	487904.26	1376991.11	—	0.10
23:43:0118001:4068	1.6	487905.60	1376983.21	—	0.10
23:43:0118001:4068	1.1	487924.05	1376986.83	—	0.10
23:43:0118001:4069	1.1	487858.61	1377006.64	—	0.10
23:43:0118001:4069	1.2	487855.94	1377022.34	—	0.10
23:43:0118001:4069	1.3	487837.48	1377018.72	—	0.10
23:43:0118001:4069	1.4	487840.16	1377003.01	—	0.10
23:43:0118001:4069	1.1	487858.61	1377006.64	—	0.10
23:43:0118001:4070	1.1	487861.30	1376990.86	—	0.10
23:43:0118001:4070	1.2	487858.61	1377006.64	—	0.10
23:43:0118001:4070	1.3	487840.16	1377003.01	—	0.10
23:43:0118001:4070	1.4	487842.85	1376987.24	—	0.10
23:43:0118001:4070	1.1	487861.30	1376990.86	—	0.10
23:43:0118001:4071	1.1	487864	1376975.03	—	0.10
23:43:0118001:4071	1.2	487862.65	1376982.94	—	0.10
23:43:0118001:4071	1.3	487861.30	1376990.86	—	0.10
23:43:0118001:4071	1.4	487842.85	1376987.24	—	0.10

Начальник отдела		<u>С. П. Черечеча</u>
полное наименование должности	подпись	инициалы, фамилия

М.П.

КАДАСТРОВЫЙ ПЛАН ТЕРРИТОРИИ

Лист № 280	раздела 8	Всего листов раздела 8: 566	Всего разделов: 9	Всего листов: 2092
------------	-----------	-----------------------------	-------------------	--------------------

"14" января 2020 г. № 23/ИСХ/20-28715

Номер кадастрового квартала: 23:43:0118001

Кадастровый номер земельного участка	Номера точек	Координаты		Описание закрепления на местности	Средняя квадратическая погрешность определения координат характерных точек границ земельного участка, м
		X	Y		
1	2	3	4	5	6
23:43:0118001:4071	1.5	487844.20	1376979.32	—	0.10
23:43:0118001:4071	1.6	487845.54	1376971.46	—	0.10
23:43:0118001:4071	1.1	487864	1376975.03	—	0.10
23:43:0118001:4072	1.1	487866.68	1376959.26	—	0.10
23:43:0118001:4072	1.2	487864	1376975.03	—	0.10
23:43:0118001:4072	1.3	487845.54	1376971.46	—	0.10
23:43:0118001:4072	1.4	487848.23	1376955.69	—	0.10
23:43:0118001:4072	1.1	487866.68	1376959.26	—	0.10
23:43:0118001:4073	1.1	487869.37	1376943.54	—	0.10
23:43:0118001:4073	1.2	487866.68	1376959.26	—	0.10
23:43:0118001:4073	1.3	487848.23	1376955.69	—	0.10
23:43:0118001:4073	1.4	487850.92	1376939.91	—	0.10
23:43:0118001:4073	1.1	487869.37	1376943.54	—	0.10
23:43:0118001:4074	1.1	487873.29	1376944.31	—	0.10
23:43:0118001:4074	1.2	487870.60	1376960.09	—	0.10
23:43:0118001:4074	1.3	487867.91	1376975.86	—	0.10
23:43:0118001:4074	1.4	487866.57	1376983.71	—	0.10
23:43:0118001:4074	1.5	487865.22	1376991.64	—	0.10
23:43:0118001:4074	1.6	487862.54	1377007.41	—	0.10
23:43:0118001:4074	1.7	487859.86	1377023.11	—	0.10
23:43:0118001:4074	1.8	487857.10	1377022.57	—	0.10
23:43:0118001:4074	1.9	487855.94	1377022.34	—	0.10
23:43:0118001:4074	1.10	487858.61	1377006.64	—	0.10
23:43:0118001:4074	1.11	487861.30	1376990.86	—	0.10
23:43:0118001:4074	1.12	487862.65	1376982.94	—	0.10

Начальник отдела		<u>С. П. Черечеча</u>
полное наименование должности	подпись	инициалы, фамилия

М.П.

КАДАСТРОВЫЙ ПЛАН ТЕРРИТОРИИ

Лист № 281	раздела 8	Всего листов раздела 8: 566	Всего разделов: 9	Всего листов: 2092
------------	-----------	-----------------------------	-------------------	--------------------

"14" января 2020 г. № 23/ИСХ/20-28715

Номер кадастрового квартала: 23:43:0118001

Кадастровый номер земельного участка	Номера точек	Координаты		Описание закрепления на местности	Средняя квадратическая погрешность определения координат характерных точек границ земельного участка, м
		X	Y		
1	2	3	4	5	6
23:43:0118001:4074	1.13	487864	1376975.03	—	0.10
23:43:0118001:4074	1.14	487866.68	1376959.26	—	0.10
23:43:0118001:4074	1.15	487869.37	1376943.54	—	0.10
23:43:0118001:4074	1.16	487870.54	1376943.77	—	0.10
23:43:0118001:4074	1.1	487873.29	1376944.31	—	0.10
23:43:0118001:4075	1.1	487896.28	1377014.04	—	0.10
23:43:0118001:4075	1.2	487893.60	1377029.75	—	0.10
23:43:0118001:4075	1.3	487876.73	1377026.43	—	0.10
23:43:0118001:4075	1.4	487859.86	1377023.11	—	0.10
23:43:0118001:4075	1.5	487862.54	1377007.41	—	0.10
23:43:0118001:4075	1.6	487879.41	1377010.73	—	0.10
23:43:0118001:4075	1.1	487896.28	1377014.04	—	0.10
23:43:0118001:4076	1.1	487898.97	1376998.27	—	0.10
23:43:0118001:4076	1.2	487896.28	1377014.04	—	0.10
23:43:0118001:4076	1.3	487879.41	1377010.73	—	0.10
23:43:0118001:4076	1.4	487862.54	1377007.41	—	0.10
23:43:0118001:4076	1.5	487865.22	1376991.64	—	0.10
23:43:0118001:4076	1.6	487882.10	1376994.95	—	0.10
23:43:0118001:4076	1.1	487898.97	1376998.27	—	0.10
23:43:0118001:4077	1.1	487901.66	1376982.49	—	0.10
23:43:0118001:4077	1.2	487900.32	1376990.34	—	0.10
23:43:0118001:4077	1.3	487898.97	1376998.27	—	0.10
23:43:0118001:4077	1.4	487882.10	1376994.95	—	0.10
23:43:0118001:4077	1.5	487865.22	1376991.64	—	0.10
23:43:0118001:4077	1.6	487866.57	1376983.71	—	0.10

Начальник отдела		<u>С. П. Черечеча</u>
полное наименование должности	подпись	инициалы, фамилия

М.П.

КАДАСТРОВЫЙ ПЛАН ТЕРРИТОРИИ

Лист № 282	раздела 8	Всего листов раздела 8: 566	Всего разделов: 9	Всего листов: 2092
------------	-----------	-----------------------------	-------------------	--------------------

"14" января 2020 г. № 23/ИСХ/20-28715

Номер кадастрового квартала: 23:43:0118001

Кадастровый номер земельного участка	Номера точек	Координаты		Описание закрепления на местности	Средняя квадратическая погрешность определения координат характерных точек границ земельного участка, м
		X	Y		
1	2	3	4	5	6
23:43:0118001:4077	1.7	487867.91	1376975.86	—	0.10
23:43:0118001:4077	1.8	487884.79	1376979.18	—	0.10
23:43:0118001:4077	1.1	487901.66	1376982.49	—	0.10
23:43:0118001:4078	1.1	487929.42	1376955.34	—	0.10
23:43:0118001:4078	1.2	487926.74	1376971.05	—	0.10
23:43:0118001:4078	1.3	487908.29	1376967.44	—	0.10
23:43:0118001:4078	1.4	487910.97	1376951.71	—	0.10
23:43:0118001:4078	1.1	487929.42	1376955.34	—	0.10
23:43:0118001:4079	1.1	487921.36	1377002.60	—	0.10
23:43:0118001:4079	1.2	487918.67	1377018.37	—	0.10
23:43:0118001:4079	1.3	487900.23	1377014.76	—	0.10
23:43:0118001:4079	1.4	487902.92	1376998.99	—	0.10
23:43:0118001:4079	1.1	487921.36	1377002.60	—	0.10
23:43:0118001:4080	1.1	487918.67	1377018.37	—	0.10
23:43:0118001:4080	1.2	487915.98	1377034.14	—	0.10
23:43:0118001:4080	1.3	487897.54	1377030.52	—	0.10
23:43:0118001:4080	1.4	487900.23	1377014.76	—	0.10
23:43:0118001:4080	1.1	487918.67	1377018.37	—	0.10
23:43:0118001:4081	1.1	487910.97	1376951.71	—	0.10
23:43:0118001:4081	1.2	487908.29	1376967.44	—	0.10
23:43:0118001:4081	1.3	487905.60	1376983.21	—	0.10
23:43:0118001:4081	1.4	487904.26	1376991.11	—	0.10
23:43:0118001:4081	1.5	487902.92	1376998.99	—	0.10
23:43:0118001:4081	1.6	487900.23	1377014.76	—	0.10
23:43:0118001:4081	1.7	487897.54	1377030.52	—	0.10

Начальник отдела		<u>С. П. Черечеча</u>
полное наименование должности	подпись	инициалы, фамилия

М.П.

КАДАСТРОВЫЙ ПЛАН ТЕРРИТОРИИ

Лист № 283	раздела 8	Всего листов раздела 8: 566	Всего разделов: 9	Всего листов: 2092
------------	-----------	-----------------------------	-------------------	--------------------

"14" января 2020 г. № 23/ИСХ/20-28715

Номер кадастрового квартала: 23:43:0118001

Кадастровый номер земельного участка	Номера точек	Координаты		Описание закрепления на местности	Средняя квадратическая погрешность определения координат характерных точек границ земельного участка, м
		X	Y		
1	2	3	4	5	6
23:43:0118001:4081	1.8	487896.36	1377030.29	—	0.10
23:43:0118001:4081	1.9	487893.60	1377029.75	—	0.10
23:43:0118001:4081	1.10	487896.28	1377014.04	—	0.10
23:43:0118001:4081	1.11	487898.97	1376998.27	—	0.10
23:43:0118001:4081	1.12	487900.32	1376990.34	—	0.10
23:43:0118001:4081	1.13	487901.66	1376982.49	—	0.10
23:43:0118001:4081	1.14	487904.35	1376966.72	—	0.10
23:43:0118001:4081	1.15	487907.05	1376950.94	—	0.10
23:43:0118001:4081	1.16	487909.79	1376951.48	—	0.10
23:43:0118001:4081	1.1	487910.97	1376951.71	—	0.10
23:43:0118001:4082	1.1	487907.05	1376950.94	—	0.10
23:43:0118001:4082	1.2	487904.35	1376966.72	—	0.10
23:43:0118001:4082	1.3	487887.48	1376963.40	—	0.10
23:43:0118001:4082	1.4	487870.60	1376960.09	—	0.10
23:43:0118001:4082	1.5	487873.29	1376944.31	—	0.10
23:43:0118001:4082	1.6	487890.17	1376947.63	—	0.10
23:43:0118001:4082	1.1	487907.05	1376950.94	—	0.10
23:43:0118001:4083	1.1	487904.35	1376966.72	—	0.10
23:43:0118001:4083	1.2	487901.66	1376982.49	—	0.10
23:43:0118001:4083	1.3	487884.79	1376979.18	—	0.10
23:43:0118001:4083	1.4	487867.91	1376975.86	—	0.10
23:43:0118001:4083	1.5	487870.60	1376960.09	—	0.10
23:43:0118001:4083	1.6	487887.48	1376963.40	—	0.10
23:43:0118001:4083	1.1	487904.35	1376966.72	—	0.10
23:43:0118001:4089	1.1	488207.17	1377316.54	Закрепление отсутствует	0.10
23:43:0118001:4089	1.2	488203.67	1377339.98	Закрепление отсутствует	0.10

Начальник отдела		<u>С. П. Черечеча</u>
полное наименование должности	подпись	инициалы, фамилия

М.П.

КАДАСТРОВЫЙ ПЛАН ТЕРРИТОРИИ

Лист № 284	раздела 8	Всего листов раздела 8: 566	Всего разделов: 9	Всего листов: 2092
------------	-----------	-----------------------------	-------------------	--------------------

"14" января 2020 г. № 23/ИСХ/20-28715

Номер кадастрового квартала: 23:43:0118001

Кадастровый номер земельного участка	Номера точек	Координаты		Описание закрепления на местности	Средняя квадратическая погрешность определения координат характерных точек границ земельного участка, м
		X	Y		
1	2	3	4	5	6
23:43:0118001:4089	1.3	488191.30	1377338.13	Закрепление отсутствует	0.10
23:43:0118001:4089	1.4	488194.89	1377314.11	Закрепление отсутствует	0.10
23:43:0118001:4089	1.1	488207.17	1377316.54	Закрепление отсутствует	0.10
23:43:0118001:4090	1.1	488296.51	1377303.67	Закрепление отсутствует	0.10
23:43:0118001:4090	1.2	488294.49	1377317.16	Закрепление отсутствует	0.10
23:43:0118001:4090	1.3	488293.02	1377327.05	Закрепление отсутствует	0.10
23:43:0118001:4090	1.4	488292.08	1377333.34	Закрепление отсутствует	0.10
23:43:0118001:4090	1.5	488282.26	1377331.40	Закрепление отсутствует	0.10
23:43:0118001:4090	1.6	488286.69	1377301.72	Закрепление отсутствует	0.10
23:43:0118001:4090	1.1	488296.51	1377303.67	Закрепление отсутствует	0.10
23:43:0118001:4091	1.1	488324.17	1377321.59	Закрепление отсутствует	0.10
23:43:0118001:4091	1.2	488322.70	1377331.48	Закрепление отсутствует	0.10
23:43:0118001:4091	1.3	488293.02	1377327.05	Закрепление отсутствует	0.10
23:43:0118001:4091	1.4	488294.49	1377317.16	Закрепление отсутствует	0.10
23:43:0118001:4091	1.1	488324.17	1377321.59	Закрепление отсутствует	0.10
23:43:0118001:4092	1.1	488322.70	1377331.48	Закрепление отсутствует	0.10
23:43:0118001:4092	1.2	488321.22	1377341.37	Закрепление отсутствует	0.10
23:43:0118001:4092	1.3	488291.54	1377336.94	Закрепление отсутствует	0.10
23:43:0118001:4092	1.4	488292.08	1377333.34	Закрепление отсутствует	0.10
23:43:0118001:4092	1.5	488293.02	1377327.05	Закрепление отсутствует	0.10
23:43:0118001:4092	1.1	488322.70	1377331.48	Закрепление отсутствует	0.10
23:43:0118001:4093	1.1	488321.22	1377341.37	Закрепление отсутствует	0.10
23:43:0118001:4093	1.2	488319.74	1377351.26	Закрепление отсутствует	0.10
23:43:0118001:4093	1.3	488290.06	1377346.83	Закрепление отсутствует	0.10
23:43:0118001:4093	1.4	488291.54	1377336.94	Закрепление отсутствует	0.10
23:43:0118001:4093	1.1	488321.22	1377341.37	Закрепление отсутствует	0.10
23:43:0118001:4094	1.1	488319.74	1377351.26	Закрепление отсутствует	0.10
23:43:0118001:4094	1.2	488318.27	1377361.15	Закрепление отсутствует	0.10
23:43:0118001:4094	1.3	488288.59	1377356.72	Закрепление отсутствует	0.10
23:43:0118001:4094	1.4	488289.40	1377351.27	Закрепление отсутствует	0.10
23:43:0118001:4094	1.5	488290.06	1377346.83	Закрепление отсутствует	0.10
23:43:0118001:4094	1.1	488319.74	1377351.26	Закрепление отсутствует	0.10

Начальник отдела		<u>С. П. Черечеча</u>
полное наименование должности	подпись	инициалы, фамилия

М.П.

КАДАСТРОВЫЙ ПЛАН ТЕРРИТОРИИ

Лист № 285	раздела 8	Всего листов раздела 8: 566	Всего разделов: 9	Всего листов: 2092
------------	-----------	-----------------------------	-------------------	--------------------

"14" января 2020 г. № 23/ИСХ/20-28715

Номер кадастрового квартала: 23:43:0118001

Кадастровый номер земельного участка	Номера точек	Координаты		Описание закрепления на местности	Средняя квадратическая погрешность определения координат характерных точек границ земельного участка, м
		X	Y		
1	2	3	4	5	6
23:43:0118001:4095	1.1	488318.27	1377361.15	Закрепление отсутствует	0.10
23:43:0118001:4095	1.2	488316.79	1377371.04	Закрепление отсутствует	0.10
23:43:0118001:4095	1.3	488287.11	1377366.61	Закрепление отсутствует	0.10
23:43:0118001:4095	1.4	488287.19	1377366.11	Закрепление отсутствует	0.10
23:43:0118001:4095	1.5	488288.59	1377356.72	Закрепление отсутствует	0.10
23:43:0118001:4095	1.1	488318.27	1377361.15	Закрепление отсутствует	0.10
23:43:0118001:4096	1.1	488292.08	1377333.34	Закрепление отсутствует	0.10
23:43:0118001:4096	1.2	488291.54	1377336.94	Закрепление отсутствует	0.10
23:43:0118001:4096	1.3	488290.06	1377346.83	Закрепление отсутствует	0.10
23:43:0118001:4096	1.4	488289.40	1377351.27	Закрепление отсутствует	0.10
23:43:0118001:4096	1.5	488271.78	1377348.64	Закрепление отсутствует	0.10
23:43:0118001:4096	1.6	488274.58	1377329.88	Закрепление отсутствует	0.10
23:43:0118001:4096	1.7	488282.26	1377331.40	Закрепление отсутствует	0.10
23:43:0118001:4096	1.1	488292.08	1377333.34	Закрепление отсутствует	0.10
23:43:0118001:4097	1.1	488274.58	1377329.88	Закрепление отсутствует	0.10
23:43:0118001:4097	1.2	488271.78	1377348.64	Закрепление отсутствует	0.10
23:43:0118001:4097	1.3	488261.21	1377347.06	Закрепление отсутствует	0.10
23:43:0118001:4097	1.4	488260.99	1377348.55	Закрепление отсутствует	0.10
23:43:0118001:4097	1.5	488256.55	1377347.89	Закрепление отсутствует	0.10
23:43:0118001:4097	1.6	488259.67	1377326.93	Закрепление отсутствует	0.10
23:43:0118001:4097	1.7	488262.62	1377327.51	Закрепление отсутствует	0.10
23:43:0118001:4097	1.8	488272.44	1377329.45	Закрепление отсутствует	0.10
23:43:0118001:4097	1.1	488274.58	1377329.88	Закрепление отсутствует	0.10
23:43:0118001:4098	1.1	488259.67	1377326.93	Закрепление отсутствует	0.10
23:43:0118001:4098	1.2	488256.55	1377347.89	Закрепление отсутствует	0.10
23:43:0118001:4098	1.3	488242.76	1377345.83	Закрепление отсутствует	0.10
23:43:0118001:4098	1.4	488245.99	1377324.22	Закрепление отсутствует	0.10
23:43:0118001:4098	1.5	488252.80	1377325.57	Закрепление отсутствует	0.10
23:43:0118001:4098	1.1	488259.67	1377326.93	Закрепление отсутствует	0.10
23:43:0118001:4099	1.1	488245.99	1377324.22	Закрепление отсутствует	0.10
23:43:0118001:4099	1.2	488242.76	1377345.83	Закрепление отсутствует	0.10
23:43:0118001:4099	1.3	488229.37	1377343.82	Закрепление отсутствует	0.10

Начальник отдела		<u>С. П. Черечеча</u>
полное наименование должности	подпись	инициалы, фамилия

М.П.

КАДАСТРОВЫЙ ПЛАН ТЕРРИТОРИИ

Лист № 286	раздела 8	Всего листов раздела 8: 566	Всего разделов: 9	Всего листов: 2092
------------	-----------	-----------------------------	-------------------	--------------------

"14" января 2020 г. № 23/ИСХ/20-28715

Номер кадастрового квартала: 23:43:0118001

Кадастровый номер земельного участка	Номера точек	Координаты		Описание закрепления на местности	Средняя квадратическая погрешность определения координат характерных точек границ земельного участка, м
		X	Y		
1	2	3	4	5	6
23:43:0118001:4099	1.4	488232.69	1377321.59	Закрепление отсутствует	0.10
23:43:0118001:4099	1.5	488233.16	1377321.68	Закрепление отсутствует	0.10
23:43:0118001:4099	1.6	488242.98	1377323.62	Закрепление отсутствует	0.10
23:43:0118001:4099	1.1	488245.99	1377324.22	Закрепление отсутствует	0.10
23:43:0118001:4100	1.1	488232.69	1377321.59	Закрепление отсутствует	0.10
23:43:0118001:4100	1.2	488229.37	1377343.82	Закрепление отсутствует	0.10
23:43:0118001:4100	1.3	488216.34	1377341.88	Закрепление отсутствует	0.10
23:43:0118001:4100	1.4	488219.75	1377319.03	Закрепление отсутствует	0.10
23:43:0118001:4100	1.5	488223.34	1377319.74	Закрепление отсутствует	0.10
23:43:0118001:4100	1.1	488232.69	1377321.59	Закрепление отсутствует	0.10
23:43:0118001:4101	1.1	488219.75	1377319.03	Закрепление отсутствует	0.10
23:43:0118001:4101	1.2	488216.34	1377341.88	Закрепление отсутствует	0.10
23:43:0118001:4101	1.3	488203.67	1377339.98	Закрепление отсутствует	0.10
23:43:0118001:4101	1.4	488207.17	1377316.54	Закрепление отсутствует	0.10
23:43:0118001:4101	1.5	488213.52	1377317.79	Закрепление отсутствует	0.10
23:43:0118001:4101	1.1	488219.75	1377319.03	Закрепление отсутствует	0.10
23:43:0118001:4102	1.1	488194.89	1377314.11	Закрепление отсутствует	0.10
23:43:0118001:4102	1.2	488191.30	1377338.13	Закрепление отсутствует	0.10
23:43:0118001:4102	1.3	488179.03	1377336.30	Закрепление отсутствует	0.10
23:43:0118001:4102	1.4	488183.11	1377311.78	Закрепление отсутствует	0.10
23:43:0118001:4102	1.1	488194.89	1377314.11	Закрепление отсутствует	0.10
23:43:0118001:4103	1.1	488198.31	1377284.24	Закрепление отсутствует	0.10
23:43:0118001:4103	1.2	488193.88	1377313.91	Закрепление отсутствует	0.10
23:43:0118001:4103	1.3	488183.11	1377311.78	Закрепление отсутствует	0.10
23:43:0118001:4103	1.4	488188.02	1377282.20	Закрепление отсутствует	0.10
23:43:0118001:4103	1.1	488198.31	1377284.24	Закрепление отсутствует	0.10
23:43:0118001:4104	1.1	488217.95	1377288.12	Закрепление отсутствует	0.10
23:43:0118001:4104	1.2	488213.52	1377317.79	Закрепление отсутствует	0.10
23:43:0118001:4104	1.3	488207.17	1377316.54	Закрепление отсутствует	0.10
23:43:0118001:4104	1.4	488194.89	1377314.11	Закрепление отсутствует	0.10
23:43:0118001:4104	1.5	488193.88	1377313.91	Закрепление отсутствует	0.10
23:43:0118001:4104	1.6	488198.31	1377284.24	Закрепление отсутствует	0.10

Начальник отдела		<u>С. П. Черечеча</u>
полное наименование должности	подпись	инициалы, фамилия

М.П.

КАДАСТРОВЫЙ ПЛАН ТЕРРИТОРИИ

Лист № 287	раздела 8	Всего листов раздела 8: 566	Всего разделов: 9	Всего листов: 2092
------------	-----------	-----------------------------	-------------------	--------------------

"14" января 2020 г. № 23/ИСХ/20-28715

Номер кадастрового квартала: 23:43:0118001

Кадастровый номер земельного участка	Номера точек	Координаты		Описание закрепления на местности	Средняя квадратическая погрешность определения координат характерных точек границ земельного участка, м
		X	Y		
1	2	3	4	5	6
23:43:0118001:4104	1.1	488217.95	1377288.12	Закрепление отсутствует	0.10
23:43:0118001:4105	1.1	488227.77	1377290.07	Закрепление отсутствует	0.10
23:43:0118001:4105	1.2	488223.34	1377319.74	Закрепление отсутствует	0.10
23:43:0118001:4105	1.3	488219.75	1377319.03	Закрепление отсутствует	0.10
23:43:0118001:4105	1.4	488213.52	1377317.79	Закрепление отсутствует	0.10
23:43:0118001:4105	1.5	488217.95	1377288.12	Закрепление отсутствует	0.10
23:43:0118001:4105	1.1	488227.77	1377290.07	Закрепление отсутствует	0.10
23:43:0118001:4106	1.1	488237.59	1377292.01	Закрепление отсутствует	0.10
23:43:0118001:4106	1.2	488233.16	1377321.68	Закрепление отсутствует	0.10
23:43:0118001:4106	1.3	488232.69	1377321.59	Закрепление отсутствует	0.10
23:43:0118001:4106	1.4	488223.34	1377319.74	Закрепление отсутствует	0.10
23:43:0118001:4106	1.5	488227.77	1377290.07	Закрепление отсутствует	0.10
23:43:0118001:4106	1.1	488237.59	1377292.01	Закрепление отсутствует	0.10
23:43:0118001:4107	1.1	488247.41	1377293.95	Закрепление отсутствует	0.10
23:43:0118001:4107	1.2	488242.98	1377323.62	Закрепление отсутствует	0.10
23:43:0118001:4107	1.3	488233.16	1377321.68	Закрепление отсутствует	0.10
23:43:0118001:4107	1.4	488237.59	1377292.01	Закрепление отсутствует	0.10
23:43:0118001:4107	1.1	488247.41	1377293.95	Закрепление отсутствует	0.10
23:43:0118001:4108	1.1	488257.23	1377295.89	Закрепление отсутствует	0.10
23:43:0118001:4108	1.2	488252.80	1377325.57	Закрепление отсутствует	0.10
23:43:0118001:4108	1.3	488245.99	1377324.22	Закрепление отсутствует	0.10
23:43:0118001:4108	1.4	488242.98	1377323.62	Закрепление отсутствует	0.10
23:43:0118001:4108	1.5	488247.41	1377293.95	Закрепление отсутствует	0.10
23:43:0118001:4108	1.1	488257.23	1377295.89	Закрепление отсутствует	0.10
23:43:0118001:4109	1.1	488267.05	1377297.84	Закрепление отсутствует	0.10
23:43:0118001:4109	1.2	488262.62	1377327.51	Закрепление отсутствует	0.10
23:43:0118001:4109	1.3	488259.67	1377326.93	Закрепление отсутствует	0.10
23:43:0118001:4109	1.4	488252.80	1377325.57	Закрепление отсутствует	0.10
23:43:0118001:4109	1.5	488257.23	1377295.89	Закрепление отсутствует	0.10
23:43:0118001:4109	1.1	488267.05	1377297.84	Закрепление отсутствует	0.10
23:43:0118001:4110	1.1	488276.87	1377299.78	Закрепление отсутствует	0.10
23:43:0118001:4110	1.2	488272.44	1377329.45	Закрепление отсутствует	0.10

Начальник отдела		<u>С. П. Черечеча</u>
полное наименование должности	подпись	инициалы, фамилия

М.П.

КАДАСТРОВЫЙ ПЛАН ТЕРРИТОРИИ

Лист № 288	раздела 8	Всего листов раздела 8: 566	Всего разделов: 9	Всего листов: 2092
------------	-----------	-----------------------------	-------------------	--------------------

"14" января 2020 г. № 23/ИСХ/20-28715

Номер кадастрового квартала: 23:43:0118001

Кадастровый номер земельного участка	Номера точек	Координаты		Описание закрепления на местности	Средняя квадратическая погрешность определения координат характерных точек границ земельного участка, м
		X	Y		
1	2	3	4	5	6
23:43:0118001:4110	1.3	488262.62	1377327.51	Закрепление отсутствует	0.10
23:43:0118001:4110	1.4	488267.05	1377297.84	Закрепление отсутствует	0.10
23:43:0118001:4110	1.1	488276.87	1377299.78	Закрепление отсутствует	0.10
23:43:0118001:4111	1.1	488286.69	1377301.72	Закрепление отсутствует	0.10
23:43:0118001:4111	1.2	488282.26	1377331.40	Закрепление отсутствует	0.10
23:43:0118001:4111	1.3	488274.58	1377329.88	Закрепление отсутствует	0.10
23:43:0118001:4111	1.4	488272.44	1377329.45	Закрепление отсутствует	0.10
23:43:0118001:4111	1.5	488276.87	1377299.78	Закрепление отсутствует	0.10
23:43:0118001:4111	1.1	488286.69	1377301.72	Закрепление отсутствует	0.10
23:43:0118001:4112	1.1	488325.98	1377309.50	Закрепление отсутствует	0.10
23:43:0118001:4112	1.2	488324.17	1377321.59	Закрепление отсутствует	0.10
23:43:0118001:4112	1.3	488294.49	1377317.16	Закрепление отсутствует	0.10
23:43:0118001:4112	1.4	488296.51	1377303.67	Закрепление отсутствует	0.10
23:43:0118001:4112	1.1	488325.98	1377309.50	Закрепление отсутствует	0.10
23:43:0118001:4114	1.1	488224.73	1377560.79	Закрепление отсутствует	0.10
23:43:0118001:4114	1.2	488219.15	1377598.12	Закрепление отсутствует	0.10
23:43:0118001:4114	1.3	488211.37	1377596.95	Закрепление отсутствует	0.10
23:43:0118001:4114	1.4	488216.47	1377559.56	Закрепление отсутствует	0.10
23:43:0118001:4114	1.5	488221.93	1377560.37	Закрепление отсутствует	0.10
23:43:0118001:4114	1.1	488224.73	1377560.79	Закрепление отсутствует	0.10
23:43:0118001:4115	1.1	488216.47	1377559.56	Закрепление отсутствует	0.10
23:43:0118001:4115	1.2	488211.37	1377596.95	Закрепление отсутствует	0.10
23:43:0118001:4115	1.3	488203.12	1377595.72	Закрепление отсутствует	0.10
23:43:0118001:4115	1.4	488208.67	1377558.39	Закрепление отсутствует	0.10
23:43:0118001:4115	1.1	488216.47	1377559.56	Закрепление отсутствует	0.10
23:43:0118001:4133	1.1	488003.19	1377199.77	Нет закрепления	0.10
23:43:0118001:4133	1.2	487999.14	1377224.44	Нет закрепления	0.10
23:43:0118001:4133	1.3	487984.07	1377221.46	Нет закрепления	0.10
23:43:0118001:4133	1.4	487988.17	1377196.80	Нет закрепления	0.10
23:43:0118001:4133	1.1	488003.19	1377199.77	Нет закрепления	0.10
23:43:0118001:4135	1.1	488167.94	1377232.35	Нет закрепления	0.10
23:43:0118001:4135	1.2	488163.85	1377257.03	Нет закрепления	0.10

Начальник отдела		<u>С. П. Черечеча</u>
полное наименование должности	подпись	инициалы, фамилия

М.П.

КАДАСТРОВЫЙ ПЛАН ТЕРРИТОРИИ

Лист № 289	раздела 8	Всего листов раздела 8: 566	Всего разделов: 9	Всего листов: 2092
------------	-----------	-----------------------------	-------------------	--------------------

"14" января 2020 г. № 23/ИСХ/20-28715

Номер кадастрового квартала: 23:43:0118001

Кадастровый номер земельного участка	Номера точек	Координаты		Описание закрепления на местности	Средняя квадратическая погрешность определения координат характерных точек границ земельного участка, м
		X	Y		
1	2	3	4	5	6
23:43:0118001:4135	1.3	488152.08	1377254.70	Нет закрепления	0.10
23:43:0118001:4135	1.4	488156.18	1377230.03	Нет закрепления	0.10
23:43:0118001:4135	1.1	488167.94	1377232.35	Нет закрепления	0.10
23:43:0118001:4136	1.1	488160.28	1377205.35	Нет закрепления	0.10
23:43:0118001:4136	1.2	488156.18	1377230.03	Нет закрепления	0.10
23:43:0118001:4136	1.3	488140.50	1377226.92	Нет закрепления	0.10
23:43:0118001:4136	1.4	488144.60	1377202.25	Нет закрепления	0.10
23:43:0118001:4136	1.1	488160.28	1377205.35	Нет закрепления	0.10
23:43:0118001:4137	1.1	488156.18	1377230.03	Нет закрепления	0.10
23:43:0118001:4137	1.2	488152.08	1377254.70	Нет закрепления	0.10
23:43:0118001:4137	1.3	488136.37	1377251.59	Нет закрепления	0.10
23:43:0118001:4137	1.4	488140.50	1377226.92	Нет закрепления	0.10
23:43:0118001:4137	1.1	488156.18	1377230.03	Нет закрепления	0.10
23:43:0118001:4138	1.1	488144.60	1377202.25	Нет закрепления	0.10
23:43:0118001:4138	1.2	488140.50	1377226.92	Нет закрепления	0.10
23:43:0118001:4138	1.3	488128.73	1377224.60	Нет закрепления	0.10
23:43:0118001:4138	1.4	488132.83	1377199.92	Нет закрепления	0.10
23:43:0118001:4138	1.1	488144.60	1377202.25	Нет закрепления	0.10
23:43:0118001:4139	1.1	488140.50	1377226.92	Нет закрепления	0.10
23:43:0118001:4139	1.2	488136.37	1377251.59	Нет закрепления	0.10
23:43:0118001:4139	1.3	488124.63	1377249.27	Нет закрепления	0.10
23:43:0118001:4139	1.4	488128.73	1377224.60	Нет закрепления	0.10
23:43:0118001:4139	1.1	488140.50	1377226.92	Нет закрепления	0.10
23:43:0118001:4140	1.1	488132.83	1377199.92	Нет закрепления	0.10
23:43:0118001:4140	1.2	488128.73	1377224.60	Нет закрепления	0.10
23:43:0118001:4140	1.3	488113.05	1377221.49	Нет закрепления	0.10
23:43:0118001:4140	1.4	488117.13	1377196.81	Нет закрепления	0.10
23:43:0118001:4140	1.1	488132.83	1377199.92	Нет закрепления	0.10
23:43:0118001:4141	1.1	488128.73	1377224.60	Нет закрепления	0.10
23:43:0118001:4141	1.2	488124.63	1377249.27	Нет закрепления	0.10
23:43:0118001:4141	1.3	488108.93	1377246.16	Нет закрепления	0.10
23:43:0118001:4141	1.4	488113.05	1377221.49	Нет закрепления	0.10

Начальник отдела		<u>С. П. Черечеча</u>
полное наименование должности	подпись	инициалы, фамилия

М.П.

КАДАСТРОВЫЙ ПЛАН ТЕРРИТОРИИ

Лист № 290	раздела 8	Всего листов раздела 8: 566	Всего разделов: 9	Всего листов: 2092
------------	-----------	-----------------------------	-------------------	--------------------

"14" января 2020 г. № 23/ИСХ/20-28715

Номер кадастрового квартала: 23:43:0118001

Кадастровый номер земельного участка	Номера точек	Координаты		Описание закрепления на местности	Средняя квадратическая погрешность определения координат характерных точек границ земельного участка, м
		X	Y		
1	2	3	4	5	6
23:43:0118001:4141	1.1	488128.73	1377224.60	Нет закрепления	0.10
23:43:0118001:4142	1.1	488117.13	1377196.81	Нет закрепления	0.10
23:43:0118001:4142	1.2	488113.05	1377221.49	Нет закрепления	0.10
23:43:0118001:4142	1.3	488101.28	1377219.17	Нет закрепления	0.10
23:43:0118001:4142	1.4	488105.39	1377194.49	Нет закрепления	0.10
23:43:0118001:4142	1.1	488117.13	1377196.81	Нет закрепления	0.10
23:43:0118001:4143	1.1	488113.05	1377221.49	Нет закрепления	0.10
23:43:0118001:4143	1.2	488108.93	1377246.16	Нет закрепления	0.10
23:43:0118001:4143	1.3	488097.18	1377243.84	Нет закрепления	0.10
23:43:0118001:4143	1.4	488101.28	1377219.17	Нет закрепления	0.10
23:43:0118001:4143	1.1	488113.05	1377221.49	Нет закрепления	0.10
23:43:0118001:4144	1.1	488105.39	1377194.49	Нет закрепления	0.10
23:43:0118001:4144	1.2	488101.28	1377219.17	Нет закрепления	0.10
23:43:0118001:4144	1.3	488085.60	1377216.06	Нет закрепления	0.10
23:43:0118001:4144	1.4	488089.69	1377191.38	Нет закрепления	0.10
23:43:0118001:4144	1.1	488105.39	1377194.49	Нет закрепления	0.10
23:43:0118001:4145	1.1	488101.28	1377219.17	Нет закрепления	0.10
23:43:0118001:4145	1.2	488097.18	1377243.84	Нет закрепления	0.10
23:43:0118001:4145	1.3	488081.48	1377240.73	Нет закрепления	0.10
23:43:0118001:4145	1.4	488085.60	1377216.06	Нет закрепления	0.10
23:43:0118001:4145	1.1	488101.28	1377219.17	Нет закрепления	0.10
23:43:0118001:4146	1.1	488089.69	1377191.38	Нет закрепления	0.10
23:43:0118001:4146	1.2	488085.60	1377216.06	Нет закрепления	0.10
23:43:0118001:4146	1.3	488073.84	1377213.73	Нет закрепления	0.10
23:43:0118001:4146	1.4	488077.91	1377189.05	Нет закрепления	0.10
23:43:0118001:4146	1.1	488089.69	1377191.38	Нет закрепления	0.10
23:43:0118001:4147	1.1	488085.60	1377216.06	Нет закрепления	0.10
23:43:0118001:4147	1.2	488081.48	1377240.73	Нет закрепления	0.10
23:43:0118001:4147	1.3	488069.71	1377238.40	Нет закрепления	0.10
23:43:0118001:4147	1.4	488073.84	1377213.73	Нет закрепления	0.10
23:43:0118001:4147	1.1	488085.60	1377216.06	Нет закрепления	0.10
23:43:0118001:4148	1.1	488077.91	1377189.05	Нет закрепления	0.10

Начальник отдела		<u>С. П. Черечеча</u>
полное наименование должности	подпись	инициалы, фамилия

М.П.

КАДАСТРОВЫЙ ПЛАН ТЕРРИТОРИИ

Лист № 291	раздела 8	Всего листов раздела 8: 566	Всего разделов: 9	Всего листов: 2092
------------	-----------	-----------------------------	-------------------	--------------------

"14" января 2020 г. № 23/ИСХ/20-28715

Номер кадастрового квартала: 23:43:0118001

Кадастровый номер земельного участка	Номера точек	Координаты		Описание закрепления на местности	Средняя квадратическая погрешность определения координат характерных точек границ земельного участка, м
		X	Y		
1	2	3	4	5	6
23:43:0118001:4148	1.2	488073.84	1377213.73	Нет закрепления	0.10
23:43:0118001:4148	1.3	488058.14	1377210.63	Нет закрепления	0.10
23:43:0118001:4148	1.4	488062.24	1377185.95	Нет закрепления	0.10
23:43:0118001:4148	1.1	488077.91	1377189.05	Нет закрепления	0.10
23:43:0118001:4149	1.1	488073.84	1377213.73	Нет закрепления	0.10
23:43:0118001:4149	1.2	488069.71	1377238.40	Нет закрепления	0.10
23:43:0118001:4149	1.3	488054.03	1377235.30	Нет закрепления	0.10
23:43:0118001:4149	1.4	488058.14	1377210.63	Нет закрепления	0.10
23:43:0118001:4149	1.1	488073.84	1377213.73	Нет закрепления	0.10
23:43:0118001:4150	1.1	488062.24	1377185.95	Нет закрепления	0.10
23:43:0118001:4150	1.2	488058.14	1377210.63	Нет закрепления	0.10
23:43:0118001:4150	1.3	488046.38	1377208.30	Нет закрепления	0.10
23:43:0118001:4150	1.4	488050.46	1377183.62	Нет закрепления	0.10
23:43:0118001:4150	1.1	488062.24	1377185.95	Нет закрепления	0.10
23:43:0118001:4151	1.1	488058.14	1377210.63	Нет закрепления	0.10
23:43:0118001:4151	1.2	488054.03	1377235.30	Нет закрепления	0.10
23:43:0118001:4151	1.3	488042.25	1377232.97	Нет закрепления	0.10
23:43:0118001:4151	1.4	488046.38	1377208.30	Нет закрепления	0.10
23:43:0118001:4151	1.1	488058.14	1377210.63	Нет закрепления	0.10
23:43:0118001:4152	1.1	488050.46	1377183.62	Нет закрепления	0.10
23:43:0118001:4152	1.2	488046.38	1377208.30	Нет закрепления	0.10
23:43:0118001:4152	1.3	488030.70	1377205.20	Нет закрепления	0.10
23:43:0118001:4152	1.4	488034.74	1377180.51	Нет закрепления	0.10
23:43:0118001:4152	1.1	488050.46	1377183.62	Нет закрепления	0.10
23:43:0118001:4153	1.1	488046.38	1377208.30	Нет закрепления	0.10
23:43:0118001:4153	1.2	488042.25	1377232.97	Нет закрепления	0.10
23:43:0118001:4153	1.3	488026.57	1377229.87	Нет закрепления	0.10
23:43:0118001:4153	1.4	488030.70	1377205.20	Нет закрепления	0.10
23:43:0118001:4153	1.1	488046.38	1377208.30	Нет закрепления	0.10
23:43:0118001:4154	1.1	488034.74	1377180.51	Нет закрепления	0.10
23:43:0118001:4154	1.2	488030.70	1377205.20	Нет закрепления	0.10
23:43:0118001:4154	1.3	488018.90	1377202.87	Нет закрепления	0.10

Начальник отдела		<u>С. П. Черечеча</u>
полное наименование должности	подпись	инициалы, фамилия

М.П.

КАДАСТРОВЫЙ ПЛАН ТЕРРИТОРИИ

Лист № 292	раздела 8	Всего листов раздела 8: 566	Всего разделов: 9	Всего листов: 2092
------------	-----------	-----------------------------	-------------------	--------------------

"14" января 2020 г. № 23/ИСХ/20-28715

Номер кадастрового квартала: 23:43:0118001

Кадастровый номер земельного участка	Номера точек	Координаты		Описание закрепления на местности	Средняя квадратическая погрешность определения координат характерных точек границ земельного участка, м
		X	Y		
1	2	3	4	5	6
23:43:0118001:4154	1.4	488023.01	1377178.19	Нет закрепления	0.10
23:43:0118001:4154	1.1	488034.74	1377180.51	Нет закрепления	0.10
23:43:0118001:4155	1.1	488030.70	1377205.20	Нет закрепления	0.10
23:43:0118001:4155	1.2	488026.57	1377229.87	Нет закрепления	0.10
23:43:0118001:4155	1.3	488014.84	1377227.55	Нет закрепления	0.10
23:43:0118001:4155	1.4	488018.90	1377202.87	Нет закрепления	0.10
23:43:0118001:4155	1.1	488030.70	1377205.20	Нет закрепления	0.10
23:43:0118001:4156	1.1	488023.01	1377178.19	Нет закрепления	0.10
23:43:0118001:4156	1.2	488018.90	1377202.87	Нет закрепления	0.10
23:43:0118001:4156	1.3	488003.19	1377199.77	Нет закрепления	0.10
23:43:0118001:4156	1.4	488007.33	1377175.09	Нет закрепления	0.10
23:43:0118001:4156	1.1	488023.01	1377178.19	Нет закрепления	0.10
23:43:0118001:4157	1.1	488018.90	1377202.87	Нет закрепления	0.10
23:43:0118001:4157	1.2	488014.84	1377227.55	Нет закрепления	0.10
23:43:0118001:4157	1.3	487999.14	1377224.44	Нет закрепления	0.10
23:43:0118001:4157	1.4	488003.19	1377199.77	Нет закрепления	0.10
23:43:0118001:4157	1.1	488018.90	1377202.87	Нет закрепления	0.10
23:43:0118001:4158	1.1	488007.33	1377175.09	Нет закрепления	0.10
23:43:0118001:4158	1.2	488003.19	1377199.77	Нет закрепления	0.10
23:43:0118001:4158	1.3	487988.17	1377196.80	Нет закрепления	0.10
23:43:0118001:4158	1.4	487992.28	1377172.11	Нет закрепления	0.10
23:43:0118001:4158	1.1	488007.33	1377175.09	Нет закрепления	0.10
23:43:0118001:4159	1.1	488183.63	1377235.46	Нет закрепления	0.10
23:43:0118001:4159	1.2	488179.53	1377260.13	Нет закрепления	0.10
23:43:0118001:4159	1.3	488163.85	1377257.03	Нет закрепления	0.10
23:43:0118001:4159	1.4	488167.94	1377232.35	Нет закрепления	0.10
23:43:0118001:4159	1.1	488183.63	1377235.46	Нет закрепления	0.10
23:43:0118001:4163	1.1	488168.37	1377308.92	Закрепление отсутствует	0.10
23:43:0118001:4163	1.2	488164.19	1377334.08	Закрепление отсутствует	0.10
23:43:0118001:4163	1.3	488152.89	1377332.39	Закрепление отсутствует	0.10
23:43:0118001:4163	1.4	488156.74	1377306.58	Закрепление отсутствует	0.10
23:43:0118001:4163	1.5	488158.57	1377306.94	Закрепление отсутствует	0.10

Начальник отдела		<u>С. П. Черечеча</u>
полное наименование должности	подпись	инициалы, фамилия

М.П.

КАДАСТРОВЫЙ ПЛАН ТЕРРИТОРИИ

Лист № 293	раздела 8	Всего листов раздела 8: 566	Всего разделов: 9	Всего листов: 2092
------------	-----------	-----------------------------	-------------------	--------------------

"14" января 2020 г. № 23/ИСХ/20-28715

Номер кадастрового квартала: 23:43:0118001

Кадастровый номер земельного участка	Номера точек	Координаты		Описание закрепления на местности	Средняя квадратическая погрешность определения координат характерных точек границ земельного участка, м
		X	Y		
1	2	3	4	5	6
23:43:0118001:4163	1.1	488168.37	1377308.92	Закрепление отсутствует	0.10
23:43:0118001:4164	1.1	488173.30	1377279.29	Закрепление отсутствует	0.10
23:43:0118001:4164	1.2	488168.37	1377308.92	Закрепление отсутствует	0.10
23:43:0118001:4164	1.3	488158.57	1377306.94	Закрепление отсутствует	0.10
23:43:0118001:4164	1.4	488163.49	1377277.35	Закрепление отсутствует	0.10
23:43:0118001:4164	1.1	488173.30	1377279.29	Закрепление отсутствует	0.10
23:43:0118001:4165	1.1	488145.56	1377304.37	Закрепление отсутствует	0.10
23:43:0118001:4165	1.2	488141.63	1377330.71	Закрепление отсутствует	0.10
23:43:0118001:4165	1.3	488130.59	1377329.06	Закрепление отсутствует	0.10
23:43:0118001:4165	1.4	488134.60	1377302.20	Закрепление отсутствует	0.10
23:43:0118001:4165	1.5	488138.95	1377303.06	Закрепление отсутствует	0.10
23:43:0118001:4165	1.1	488145.56	1377304.37	Закрепление отсутствует	0.10
23:43:0118001:4166	1.1	488134.60	1377302.20	Закрепление отсутствует	0.10
23:43:0118001:4166	1.2	488130.59	1377329.06	Закрепление отсутствует	0.10
23:43:0118001:4166	1.3	488119.77	1377327.44	Закрепление отсутствует	0.10
23:43:0118001:4166	1.4	488123.86	1377300.07	Закрепление отсутствует	0.10
23:43:0118001:4166	1.5	488129.14	1377301.12	Закрепление отсутствует	0.10
23:43:0118001:4166	1.1	488134.60	1377302.20	Закрепление отсутствует	0.10
23:43:0118001:4167	1.1	488123.86	1377300.07	Закрепление отсутствует	0.10
23:43:0118001:4167	1.2	488119.77	1377327.44	Закрепление отсутствует	0.10
23:43:0118001:4167	1.3	488109.14	1377325.85	Закрепление отсутствует	0.10
23:43:0118001:4167	1.4	488113.31	1377297.99	Закрепление отсутствует	0.10
23:43:0118001:4167	1.5	488119.33	1377299.18	Закрепление отсутствует	0.10
23:43:0118001:4167	1.1	488123.86	1377300.07	Закрепление отсутствует	0.10
23:43:0118001:4168	1.1	488113.31	1377297.99	Закрепление отсутствует	0.10
23:43:0118001:4168	1.2	488109.14	1377325.85	Закрепление отсутствует	0.10
23:43:0118001:4168	1.3	488098.71	1377324.29	Закрепление отсутствует	0.10
23:43:0118001:4168	1.4	488102.94	1377295.94	Закрепление отсутствует	0.10
23:43:0118001:4168	1.5	488109.52	1377297.24	Закрепление отсутствует	0.10
23:43:0118001:4168	1.1	488113.31	1377297.99	Закрепление отсутствует	0.10
23:43:0118001:4169	1.1	488102.94	1377295.94	Закрепление отсутствует	0.10
23:43:0118001:4169	1.2	488098.71	1377324.29	Закрепление отсутствует	0.10

Начальник отдела		<u>С. П. Черечеча</u>
полное наименование должности	подпись	инициалы, фамилия

М.П.

КАДАСТРОВЫЙ ПЛАН ТЕРРИТОРИИ

Лист № 294	раздела 8	Всего листов раздела 8: 566	Всего разделов: 9	Всего листов: 2092
------------	-----------	-----------------------------	-------------------	--------------------

"14" января 2020 г. № 23/ИСХ/20-28715

Номер кадастрового квартала: 23:43:0118001

Кадастровый номер земельного участка	Номера точек	Координаты		Описание закрепления на местности	Средняя квадратическая погрешность определения координат характерных точек границ земельного участка, м
		X	Y		
1	2	3	4	5	6
23:43:0118001:4169	1.3	488088.43	1377322.76	Закрепление отсутствует	0.10
23:43:0118001:4169	1.4	488092.74	1377293.92	Закрепление отсутствует	0.10
23:43:0118001:4169	1.5	488099.71	1377295.30	Закрепление отсутствует	0.10
23:43:0118001:4169	1.1	488102.94	1377295.94	Закрепление отсутствует	0.10
23:43:0118001:4170	1.1	488092.74	1377293.92	Закрепление отсутствует	0.10
23:43:0118001:4170	1.2	488088.43	1377322.76	Закрепление отсутствует	0.10
23:43:0118001:4170	1.3	488078.34	1377321.25	Закрепление отсутствует	0.10
23:43:0118001:4170	1.4	488082.72	1377291.94	Закрепление отсутствует	0.10
23:43:0118001:4170	1.5	488089.90	1377293.36	Закрепление отсутствует	0.10
23:43:0118001:4170	1.1	488092.74	1377293.92	Закрепление отсутствует	0.10
23:43:0118001:4171	1.1	488082.72	1377291.94	Закрепление отсутствует	0.10
23:43:0118001:4171	1.2	488078.34	1377321.25	Закрепление отсутствует	0.10
23:43:0118001:4171	1.3	488068.42	1377319.77	Закрепление отсутствует	0.10
23:43:0118001:4171	1.4	488072.87	1377289.99	Закрепление отсутствует	0.10
23:43:0118001:4171	1.5	488080.09	1377291.42	Закрепление отсутствует	0.10
23:43:0118001:4171	1.1	488082.72	1377291.94	Закрепление отсутствует	0.10
23:43:0118001:4172	1.1	488072.87	1377289.99	Закрепление отсутствует	0.10
23:43:0118001:4172	1.2	488068.42	1377319.77	Закрепление отсутствует	0.10
23:43:0118001:4172	1.3	488058.65	1377318.31	Закрепление отсутствует	0.10
23:43:0118001:4172	1.4	488063.17	1377288.07	Закрепление отсутствует	0.10
23:43:0118001:4172	1.5	488070.28	1377289.48	Закрепление отсутствует	0.10
23:43:0118001:4172	1.1	488072.87	1377289.99	Закрепление отсутствует	0.10
23:43:0118001:4173	1.1	488063.17	1377288.07	Закрепление отсутствует	0.10
23:43:0118001:4173	1.2	488058.65	1377318.31	Закрепление отсутствует	0.10
23:43:0118001:4173	1.3	488049.01	1377316.86	Закрепление отсутствует	0.10
23:43:0118001:4173	1.4	488053.60	1377286.17	Закрепление отсутствует	0.10
23:43:0118001:4173	1.5	488060.47	1377287.53	Закрепление отсутствует	0.10
23:43:0118001:4173	1.1	488063.17	1377288.07	Закрепление отсутствует	0.10
23:43:0118001:4174	1.1	488053.60	1377286.17	Закрепление отсутствует	0.10
23:43:0118001:4174	1.2	488049.01	1377316.86	Закрепление отсутствует	0.10
23:43:0118001:4174	1.3	488039.53	1377315.45	Закрепление отсутствует	0.10
23:43:0118001:4174	1.4	488044.18	1377284.31	Закрепление отсутствует	0.10

Начальник отдела		<u>С. П. Черечеча</u>
полное наименование должности	подпись	инициалы, фамилия

М.П.

КАДАСТРОВЫЙ ПЛАН ТЕРРИТОРИИ

Лист № 295	раздела 8	Всего листов раздела 8: 566	Всего разделов: 9	Всего листов: 2092
------------	-----------	-----------------------------	-------------------	--------------------

"14" января 2020 г. № 23/ИСХ/20-28715

Номер кадастрового квартала: 23:43:0118001

Кадастровый номер земельного участка	Номера точек	Координаты		Описание закрепления на местности	Средняя квадратическая погрешность определения координат характерных точек границ земельного участка, м
		X	Y		
1	2	3	4	5	6
23:43:0118001:4174	1.5	488050.66	1377285.59	Закрепление отсутствует	0.10
23:43:0118001:4174	1.1	488053.60	1377286.17	Закрепление отсутствует	0.10
23:43:0118001:4175	1.1	488044.18	1377284.31	Закрепление отсутствует	0.10
23:43:0118001:4175	1.2	488039.53	1377315.45	Закрепление отсутствует	0.10
23:43:0118001:4175	1.3	488030.17	1377314.05	Закрепление отсутствует	0.10
23:43:0118001:4175	1.4	488034.87	1377282.47	Закрепление отсутствует	0.10
23:43:0118001:4175	1.5	488040.85	1377283.65	Закрепление отсутствует	0.10
23:43:0118001:4175	1.1	488044.18	1377284.31	Закрепление отсутствует	0.10
23:43:0118001:4176	1.1	488034.87	1377282.47	Закрепление отсутствует	0.10
23:43:0118001:4176	1.2	488030.17	1377314.05	Закрепление отсутствует	0.10
23:43:0118001:4176	1.3	488020.93	1377312.67	Закрепление отсутствует	0.10
23:43:0118001:4176	1.4	488025.72	1377280.66	Закрепление отсутствует	0.10
23:43:0118001:4176	1.5	488031.04	1377281.71	Закрепление отсутствует	0.10
23:43:0118001:4176	1.1	488034.87	1377282.47	Закрепление отсутствует	0.10
23:43:0118001:4177	1.1	488025.72	1377280.66	Закрепление отсутствует	0.10
23:43:0118001:4177	1.2	488020.93	1377312.67	Закрепление отсутствует	0.10
23:43:0118001:4177	1.3	488011.85	1377311.31	Закрепление отсутствует	0.10
23:43:0118001:4177	1.4	488016.66	1377278.87	Закрепление отсутствует	0.10
23:43:0118001:4177	1.5	488021.23	1377279.77	Закрепление отсутствует	0.10
23:43:0118001:4177	1.1	488025.72	1377280.66	Закрепление отсутствует	0.10
23:43:0118001:4178	1.1	488016.66	1377278.87	Закрепление отсутствует	0.10
23:43:0118001:4178	1.2	488011.85	1377311.31	Закрепление отсутствует	0.10
23:43:0118001:4178	1.3	488002.85	1377309.97	Закрепление отсутствует	0.10
23:43:0118001:4178	1.4	488007.76	1377277.11	Закрепление отсутствует	0.10
23:43:0118001:4178	1.5	488011.42	1377277.83	Закрепление отсутствует	0.10
23:43:0118001:4178	1.1	488016.66	1377278.87	Закрепление отсутствует	0.10
23:43:0118001:4179	1.1	488007.76	1377277.11	Закрепление отсутствует	0.10
23:43:0118001:4179	1.2	488002.85	1377309.97	Закрепление отсутствует	0.10
23:43:0118001:4179	1.3	487992.10	1377308.36	Закрепление отсутствует	0.10
23:43:0118001:4179	1.4	487996.99	1377275.01	Закрепление отсутствует	0.10
23:43:0118001:4179	1.5	488001.84	1377275.94	Закрепление отсутствует	0.10
23:43:0118001:4179	1.1	488007.76	1377277.11	Закрепление отсутствует	0.10

Начальник отдела		<u>С. П. Черечеча</u>
полное наименование должности	подпись	инициалы, фамилия

М.П.

КАДАСТРОВЫЙ ПЛАН ТЕРРИТОРИИ

Лист № 296	раздела 8	Всего листов раздела 8: 566	Всего разделов: 9	Всего листов: 2092
------------	-----------	-----------------------------	-------------------	--------------------

"14" января 2020 г. № 23/ИСХ/20-28715

Номер кадастрового квартала: 23:43:0118001

Кадастровый номер земельного участка	Номера точек	Координаты		Описание закрепления на местности	Средняя квадратическая погрешность определения координат характерных точек границ земельного участка, м
		X	Y		
1	2	3	4	5	6
23:43:0118001:4180	1.1	487996.99	1377275.01	Закрепление отсутствует	0.10
23:43:0118001:4180	1.2	487992.10	1377308.36	Закрепление отсутствует	0.10
23:43:0118001:4180	1.3	487981.30	1377306.74	Закрепление отсутствует	0.10
23:43:0118001:4180	1.4	487986.41	1377272.99	Закрепление отсутствует	0.10
23:43:0118001:4180	1.5	487988.82	1377273.45	Закрепление отсутствует	0.10
23:43:0118001:4180	1.1	487996.99	1377275.01	Закрепление отсутствует	0.10
23:43:0118001:4181	1.1	487986.41	1377272.99	Закрепление отсутствует	0.10
23:43:0118001:4181	1.2	487981.30	1377306.74	Закрепление отсутствует	0.10
23:43:0118001:4181	1.3	487970.70	1377305.16	Закрепление отсутствует	0.10
23:43:0118001:4181	1.4	487975.81	1377270.97	Закрепление отсутствует	0.10
23:43:0118001:4181	1.1	487986.41	1377272.99	Закрепление отсутствует	0.10
23:43:0118001:4182	1.1	487993.23	1377243.66	Закрепление отсутствует	0.10
23:43:0118001:4182	1.2	487988.82	1377273.45	Закрепление отсутствует	0.10
23:43:0118001:4182	1.3	487986.41	1377272.99	Закрепление отсутствует	0.10
23:43:0118001:4182	1.4	487975.81	1377270.97	Закрепление отсутствует	0.10
23:43:0118001:4182	1.5	487980.27	1377241.10	Закрепление отсутствует	0.10
23:43:0118001:4182	1.1	487993.23	1377243.66	Закрепление отсутствует	0.10
23:43:0118001:4183	1.1	488006.28	1377246.25	Закрепление отсутствует	0.10
23:43:0118001:4183	1.2	488001.84	1377275.94	Закрепление отсутствует	0.10
23:43:0118001:4183	1.3	487996.99	1377275.01	Закрепление отсутствует	0.10
23:43:0118001:4183	1.4	487988.82	1377273.45	Закрепление отсутствует	0.10
23:43:0118001:4183	1.5	487993.23	1377243.66	Закрепление отсутствует	0.10
23:43:0118001:4183	1.1	488006.28	1377246.25	Закрепление отсутствует	0.10
23:43:0118001:4184	1.1	488016.34	1377248.24	Закрепление отсутствует	0.10
23:43:0118001:4184	1.2	488011.42	1377277.83	Закрепление отсутствует	0.10
23:43:0118001:4184	1.3	488007.76	1377277.11	Закрепление отсутствует	0.10
23:43:0118001:4184	1.4	488001.84	1377275.94	Закрепление отсутствует	0.10
23:43:0118001:4184	1.5	488006.28	1377246.25	Закрепление отсутствует	0.10
23:43:0118001:4184	1.1	488016.34	1377248.24	Закрепление отсутствует	0.10
23:43:0118001:4185	1.1	488026.15	1377250.18	Закрепление отсутствует	0.10
23:43:0118001:4185	1.2	488021.23	1377279.77	Закрепление отсутствует	0.10
23:43:0118001:4185	1.3	488016.66	1377278.87	Закрепление отсутствует	0.10

Начальник отдела		<u>С. П. Черечеча</u>
полное наименование должности	подпись	инициалы, фамилия

М.П.

КАДАСТРОВЫЙ ПЛАН ТЕРРИТОРИИ

Лист № 297	раздела 8	Всего листов раздела 8: 566	Всего разделов: 9	Всего листов: 2092
------------	-----------	-----------------------------	-------------------	--------------------

"14" января 2020 г. № 23/ИСХ/20-28715

Номер кадастрового квартала: 23:43:0118001

Кадастровый номер земельного участка	Номера точек	Координаты		Описание закрепления на местности	Средняя квадратическая погрешность определения координат характерных точек границ земельного участка, м
		X	Y		
1	2	3	4	5	6
23:43:0118001:4185	1.4	488011.42	1377277.83	Закрепление отсутствует	0.10
23:43:0118001:4185	1.5	488016.34	1377248.24	Закрепление отсутствует	0.10
23:43:0118001:4185	1.1	488026.15	1377250.18	Закрепление отсутствует	0.10
23:43:0118001:4186	1.1	488035.96	1377252.12	Закрепление отсутствует	0.10
23:43:0118001:4186	1.2	488031.04	1377281.71	Закрепление отсутствует	0.10
23:43:0118001:4186	1.3	488025.72	1377280.66	Закрепление отсутствует	0.10
23:43:0118001:4186	1.4	488021.23	1377279.77	Закрепление отсутствует	0.10
23:43:0118001:4186	1.5	488026.15	1377250.18	Закрепление отсутствует	0.10
23:43:0118001:4186	1.1	488035.96	1377252.12	Закрепление отсутствует	0.10
23:43:0118001:4187	1.1	488045.77	1377254.06	Закрепление отсутствует	0.10
23:43:0118001:4187	1.2	488040.85	1377283.65	Закрепление отсутствует	0.10
23:43:0118001:4187	1.3	488034.87	1377282.47	Закрепление отсутствует	0.10
23:43:0118001:4187	1.4	488031.04	1377281.71	Закрепление отсутствует	0.10
23:43:0118001:4187	1.5	488035.96	1377252.12	Закрепление отсутствует	0.10
23:43:0118001:4187	1.1	488045.77	1377254.06	Закрепление отсутствует	0.10
23:43:0118001:4188	1.1	488055.58	1377256	Закрепление отсутствует	0.10
23:43:0118001:4188	1.2	488050.66	1377285.59	Закрепление отсутствует	0.10
23:43:0118001:4188	1.3	488044.18	1377284.31	Закрепление отсутствует	0.10
23:43:0118001:4188	1.4	488040.85	1377283.65	Закрепление отсутствует	0.10
23:43:0118001:4188	1.5	488045.77	1377254.06	Закрепление отсутствует	0.10
23:43:0118001:4188	1.1	488055.58	1377256	Закрепление отсутствует	0.10
23:43:0118001:4189	1.1	488065.39	1377257.94	Закрепление отсутствует	0.10
23:43:0118001:4189	1.2	488060.47	1377287.53	Закрепление отсутствует	0.10
23:43:0118001:4189	1.3	488053.60	1377286.17	Закрепление отсутствует	0.10
23:43:0118001:4189	1.4	488050.66	1377285.59	Закрепление отсутствует	0.10
23:43:0118001:4189	1.5	488055.58	1377256	Закрепление отсутствует	0.10
23:43:0118001:4189	1.1	488065.39	1377257.94	Закрепление отсутствует	0.10
23:43:0118001:4190	1.1	488075.20	1377259.88	Закрепление отсутствует	0.10
23:43:0118001:4190	1.2	488070.28	1377289.48	Закрепление отсутствует	0.10
23:43:0118001:4190	1.3	488063.17	1377288.07	Закрепление отсутствует	0.10
23:43:0118001:4190	1.4	488060.47	1377287.53	Закрепление отсутствует	0.10
23:43:0118001:4190	1.5	488065.39	1377257.94	Закрепление отсутствует	0.10

Начальник отдела		<u>С. П. Черечеча</u>
полное наименование должности	подпись	инициалы, фамилия

М.П.

КАДАСТРОВЫЙ ПЛАН ТЕРРИТОРИИ

Лист № 298	раздела 8	Всего листов раздела 8: 566	Всего разделов: 9	Всего листов: 2092
------------	-----------	-----------------------------	-------------------	--------------------

"14" января 2020 г. № 23/ИСХ/20-28715

Номер кадастрового квартала: 23:43:0118001

Кадастровый номер земельного участка	Номера точек	Координаты		Описание закрепления на местности	Средняя квадратическая погрешность определения координат характерных точек границ земельного участка, м
		X	Y		
1	2	3	4	5	6
23:43:0118001:4190	1.1	488075.20	1377259.88	Закрепление отсутствует	0.10
23:43:0118001:4191	1.1	488085.01	1377261.82	Закрепление отсутствует	0.10
23:43:0118001:4191	1.2	488080.09	1377291.42	Закрепление отсутствует	0.10
23:43:0118001:4191	1.3	488072.87	1377289.99	Закрепление отсутствует	0.10
23:43:0118001:4191	1.4	488070.28	1377289.48	Закрепление отсутствует	0.10
23:43:0118001:4191	1.5	488075.20	1377259.88	Закрепление отсутствует	0.10
23:43:0118001:4191	1.1	488085.01	1377261.82	Закрепление отсутствует	0.10
23:43:0118001:4192	1.1	488094.82	1377263.76	Закрепление отсутствует	0.10
23:43:0118001:4192	1.2	488089.90	1377293.36	Закрепление отсутствует	0.10
23:43:0118001:4192	1.3	488082.72	1377291.94	Закрепление отсутствует	0.10
23:43:0118001:4192	1.4	488080.09	1377291.42	Закрепление отсутствует	0.10
23:43:0118001:4192	1.5	488085.01	1377261.82	Закрепление отсутствует	0.10
23:43:0118001:4192	1.1	488094.82	1377263.76	Закрепление отсутствует	0.10
23:43:0118001:4193	1.1	488104.63	1377265.70	Закрепление отсутствует	0.10
23:43:0118001:4193	1.2	488099.71	1377295.30	Закрепление отсутствует	0.10
23:43:0118001:4193	1.3	488092.74	1377293.92	Закрепление отсутствует	0.10
23:43:0118001:4193	1.4	488089.90	1377293.36	Закрепление отсутствует	0.10
23:43:0118001:4193	1.5	488094.82	1377263.76	Закрепление отсутствует	0.10
23:43:0118001:4193	1.1	488104.63	1377265.70	Закрепление отсутствует	0.10
23:43:0118001:4194	1.1	488114.44	1377267.65	Закрепление отсутствует	0.10
23:43:0118001:4194	1.2	488109.52	1377297.24	Закрепление отсутствует	0.10
23:43:0118001:4194	1.3	488102.94	1377295.94	Закрепление отсутствует	0.10
23:43:0118001:4194	1.4	488099.71	1377295.30	Закрепление отсутствует	0.10
23:43:0118001:4194	1.5	488104.63	1377265.70	Закрепление отсутствует	0.10
23:43:0118001:4194	1.1	488114.44	1377267.65	Закрепление отсутствует	0.10
23:43:0118001:4195	1.1	488124.25	1377269.59	Закрепление отсутствует	0.10
23:43:0118001:4195	1.2	488119.33	1377299.18	Закрепление отсутствует	0.10
23:43:0118001:4195	1.3	488113.31	1377297.99	Закрепление отсутствует	0.10
23:43:0118001:4195	1.4	488109.52	1377297.24	Закрепление отсутствует	0.10
23:43:0118001:4195	1.5	488114.44	1377267.65	Закрепление отсутствует	0.10
23:43:0118001:4195	1.1	488124.25	1377269.59	Закрепление отсутствует	0.10
23:43:0118001:4196	1.1	488134.06	1377271.53	Закрепление отсутствует	0.10

Начальник отдела		<u>С. П. Черечеча</u>
полное наименование должности	подпись	инициалы, фамилия

М.П.

КАДАСТРОВЫЙ ПЛАН ТЕРРИТОРИИ

Лист № 299	раздела 8	Всего листов раздела 8: 566	Всего разделов: 9	Всего листов: 2092
------------	-----------	-----------------------------	-------------------	--------------------

"14" января 2020 г. № 23/ИСХ/20-28715

Номер кадастрового квартала: 23:43:0118001

Кадастровый номер земельного участка	Номера точек	Координаты		Описание закрепления на местности	Средняя квадратическая погрешность определения координат характерных точек границ земельного участка, м
		X	Y		
1	2	3	4	5	6
23:43:0118001:4196	1.2	488129.14	1377301.12	Закрепление отсутствует	0.10
23:43:0118001:4196	1.3	488123.86	1377300.07	Закрепление отсутствует	0.10
23:43:0118001:4196	1.4	488119.33	1377299.18	Закрепление отсутствует	0.10
23:43:0118001:4196	1.5	488124.25	1377269.59	Закрепление отсутствует	0.10
23:43:0118001:4196	1.1	488134.06	1377271.53	Закрепление отсутствует	0.10
23:43:0118001:4197	1.1	488143.87	1377273.47	Закрепление отсутствует	0.10
23:43:0118001:4197	1.2	488138.95	1377303.06	Закрепление отсутствует	0.10
23:43:0118001:4197	1.3	488134.60	1377302.20	Закрепление отсутствует	0.10
23:43:0118001:4197	1.4	488129.14	1377301.12	Закрепление отсутствует	0.10
23:43:0118001:4197	1.5	488134.06	1377271.53	Закрепление отсутствует	0.10
23:43:0118001:4197	1.1	488143.87	1377273.47	Закрепление отсутствует	0.10
23:43:0118001:4198	1.1	488153.68	1377275.41	Закрепление отсутствует	0.10
23:43:0118001:4198	1.2	488148.76	1377305	Закрепление отсутствует	0.10
23:43:0118001:4198	1.3	488145.56	1377304.37	Закрепление отсутствует	0.10
23:43:0118001:4198	1.4	488138.95	1377303.06	Закрепление отсутствует	0.10
23:43:0118001:4198	1.5	488143.87	1377273.47	Закрепление отсутствует	0.10
23:43:0118001:4198	1.1	488153.68	1377275.41	Закрепление отсутствует	0.10
23:43:0118001:4199	1.1	488163.49	1377277.35	Закрепление отсутствует	0.10
23:43:0118001:4199	1.2	488158.57	1377306.94	Закрепление отсутствует	0.10
23:43:0118001:4199	1.3	488156.74	1377306.58	Закрепление отсутствует	0.10
23:43:0118001:4199	1.4	488148.76	1377305	Закрепление отсутствует	0.10
23:43:0118001:4199	1.5	488153.68	1377275.41	Закрепление отсутствует	0.10
23:43:0118001:4199	1.1	488163.49	1377277.35	Закрепление отсутствует	0.10
23:43:0118001:4200	1.1	488156.74	1377306.58	Закрепление отсутствует	0.10
23:43:0118001:4200	1.2	488152.89	1377332.39	Закрепление отсутствует	0.10
23:43:0118001:4200	1.3	488141.63	1377330.71	Закрепление отсутствует	0.10
23:43:0118001:4200	1.4	488145.56	1377304.37	Закрепление отсутствует	0.10
23:43:0118001:4200	1.5	488148.76	1377305	Закрепление отсутствует	0.10
23:43:0118001:4200	1.1	488156.74	1377306.58	Закрепление отсутствует	0.10
23:43:0118001:4202	1.1	488397.06	1377050	Металлическая труба	0.10
23:43:0118001:4202	1.2	488394.36	1377066.02	Металлическая труба	0.10
23:43:0118001:4202	1.3	488375.85	1377062.38	Металлическая труба	0.10

Начальник отдела		<u>С. П. Черечеча</u>
полное наименование должности	подпись	инициалы, фамилия

М.П.

КАДАСТРОВЫЙ ПЛАН ТЕРРИТОРИИ

Лист № 300	раздела 8	Всего листов раздела 8: 566	Всего разделов: 9	Всего листов: 2092
------------	-----------	-----------------------------	-------------------	--------------------

"14" января 2020 г. № 23/ИСХ/20-28715

Номер кадастрового квартала: 23:43:0118001

Кадастровый номер земельного участка	Номера точек	Координаты		Описание закрепления на местности	Средняя квадратическая погрешность определения координат характерных точек границ земельного участка, м
		X	Y		
1	2	3	4	5	6
23:43:0118001:4202	1.4	488376.86	1377056.47	Металлическая труба	0.10
23:43:0118001:4202	1.5	488378.58	1377046.37	Металлическая труба	0.10
23:43:0118001:4202	1.1	488397.06	1377050	Металлическая труба	0.10
23:43:0118001:4203	1.1	488417.19	1377053.96	Металлическая труба	0.10
23:43:0118001:4203	1.2	488416.12	1377061.14	Металлическая труба	0.10
23:43:0118001:4203	1.3	488414.99	1377070.06	Металлическая труба	0.10
23:43:0118001:4203	1.4	488411.86	1377069.47	Металлическая труба	0.10
23:43:0118001:4203	1.5	488394.36	1377066.02	Металлическая труба	0.10
23:43:0118001:4203	1.6	488397.06	1377050	Металлическая труба	0.10
23:43:0118001:4203	1.7	488401.07	1377050.79	Металлическая труба	0.10
23:43:0118001:4203	1.8	488404.74	1377051.52	Металлическая труба	0.10
23:43:0118001:4203	1.1	488417.19	1377053.96	Металлическая труба	0.10
23:43:0118001:4209	1.1	488331.44	1377659.07	—	0.10
23:43:0118001:4209	1.2	488321.54	1377657.60	—	0.10
23:43:0118001:4209	1.3	488317.14	1377687.28	—	0.10
23:43:0118001:4209	1.4	488327.03	1377688.74	—	0.10
23:43:0118001:4209	1.1	488331.44	1377659.07	—	0.10
23:43:0118001:4215	1.1	487917.21	1378238.18	—	0.10
23:43:0118001:4215	1.2	487785.26	1378214.87	—	0.10
23:43:0118001:4215	1.3	487785.95	1378261.94	—	0.10
23:43:0118001:4215	1.4	487821.04	1378267.18	—	0.10
23:43:0118001:4215	1.5	487820.81	1378251.98	—	0.10
23:43:0118001:4215	1.6	487847.31	1378255.94	—	0.10
23:43:0118001:4215	1.7	487847.09	1378257.42	—	0.10
23:43:0118001:4215	1.8	487912.86	1378267.25	—	0.10
23:43:0118001:4215	1.1	487917.21	1378238.18	—	0.10
23:43:0118001:4216	1.1	487911.09	1378279.12	—	0.10
23:43:0118001:4216	1.2	487845.31	1378269.29	—	0.10

Начальник отдела		<u>С. П. Черечеча</u>
полное наименование должности	подпись	инициалы, фамилия

М.П.

КАДАСТРОВЫЙ ПЛАН ТЕРРИТОРИИ

Лист № 301	раздела 8	Всего листов раздела 8: 566	Всего разделов: 9	Всего листов: 2092
------------	-----------	-----------------------------	-------------------	--------------------

"14" января 2020 г. № 23/ИСХ/20-28715

Номер кадастрового квартала: 23:43:0118001

Кадастровый номер земельного участка	Номера точек	Координаты		Описание закрепления на местности	Средняя квадратическая погрешность определения координат характерных точек границ земельного участка, м
		X	Y		
1	2	3	4	5	6
23:43:0118001:4216	1.3	487845.09	1378270.77	—	0.10
23:43:0118001:4216	1.4	487821.04	1378267.18	—	0.10
23:43:0118001:4216	1.5	487785.95	1378261.94	—	0.10
23:43:0118001:4216	1.6	487786.96	1378329.84	—	0.10
23:43:0118001:4216	1.7	487822.04	1378335.08	—	0.10
23:43:0118001:4216	1.8	487845.86	1378338.64	—	0.10
23:43:0118001:4216	1.9	487845.64	1378340.12	—	0.10
23:43:0118001:4216	1.10	487900.74	1378348.36	—	0.10
23:43:0118001:4216	1.1	487911.09	1378279.12	—	0.10
23:43:0118001:4217	1.1	487898.97	1378360.23	—	0.10
23:43:0118001:4217	1.2	487850.22	1378352.94	—	0.10
23:43:0118001:4217	1.3	487849.99	1378354.42	—	0.10
23:43:0118001:4217	1.4	487822.27	1378350.28	—	0.10
23:43:0118001:4217	1.5	487822.04	1378335.08	—	0.10
23:43:0118001:4217	1.6	487786.96	1378329.84	—	0.10
23:43:0118001:4217	1.7	487787.91	1378394.19	—	0.10
23:43:0118001:4217	1.8	487891.57	1378409.68	—	0.10
23:43:0118001:4217	1.1	487898.97	1378360.23	—	0.10
23:43:0118001:4218	1.1	488217.65	1378291.49	—	0.10
23:43:0118001:4218	1.2	488190.56	1378286.68	—	0.10
23:43:0118001:4218	1.3	488166.05	1378450.70	—	0.10
23:43:0118001:4218	1.4	488193.25	1378454.76	—	0.10
23:43:0118001:4218	1.1	488217.65	1378291.49	—	0.10
23:43:0118001:4221	1.1	488237.11	1378294.94	Временный межевой знак	0.10
23:43:0118001:4221	1.2	488217.65	1378291.49	—	0.10

Начальник отдела		<u>С. П. Черечеча</u>
полное наименование должности	подпись	инициалы, фамилия

М.П.

КАДАСТРОВЫЙ ПЛАН ТЕРРИТОРИИ

Лист № 302	раздела 8	Всего листов раздела 8: 566	Всего разделов: 9	Всего листов: 2092
------------	-----------	-----------------------------	-------------------	--------------------

"14" января 2020 г. № 23/ИСХ/20-28715

Номер кадастрового квартала: 23:43:0118001

Кадастровый номер земельного участка	Номера точек	Координаты		Описание закрепления на местности	Средняя квадратическая погрешность определения координат характерных точек границ земельного участка, м
		X	Y		
1	2	3	4	5	6
23:43:0118001:4221	1.3	488193.25	1378454.76	—	0.10
23:43:0118001:4221	1.4	488166.05	1378450.70	—	0.10
23:43:0118001:4221	1.5	488190.56	1378286.68	—	0.10
23:43:0118001:4221	1.6	488175.79	1378284.06	—	0.10
23:43:0118001:4221	1.7	488151.21	1378448.48	—	0.10
23:43:0118001:4221	1.8	488072.08	1378436.66	—	0.10
23:43:0118001:4221	1.9	488094.18	1378288.79	—	0.10
23:43:0118001:4221	1.10	488095.67	1378289.01	—	0.10
23:43:0118001:4221	1.11	488098.46	1378270.33	—	0.10
23:43:0118001:4221	1.12	488083.68	1378267.71	—	0.10
23:43:0118001:4221	1.13	488080.83	1378286.79	—	0.10
23:43:0118001:4221	1.14	488082.31	1378287.01	—	0.10
23:43:0118001:4221	1.15	488079.50	1378305.79	—	0.10
23:43:0118001:4221	1.16	488069.60	1378372.06	—	0.10
23:43:0118001:4221	1.17	488060.21	1378434.88	—	0.10
23:43:0118001:4221	1.18	487911.36	1378412.64	—	0.10
23:43:0118001:4221	1.19	487918.75	1378363.18	—	0.10
23:43:0118001:4221	1.20	488000.35	1378375.38	—	0.10
23:43:0118001:4221	1.21	488000.13	1378376.86	—	0.10
23:43:0118001:4221	1.22	488027.82	1378381	—	0.10
23:43:0118001:4221	1.23	488030.04	1378366.16	—	0.10
23:43:0118001:4221	1.24	488007.78	1378362.84	—	0.10
23:43:0118001:4221	1.25	488007.56	1378364.32	—	0.10
23:43:0118001:4221	1.26	487920.52	1378351.31	—	0.10
23:43:0118001:4221	1.27	487930.87	1378282.08	—	0.10

Начальник отдела		<u>С. П. Черечеча</u>
полное наименование должности	подпись	инициалы, фамилия

М.П.

КАДАСТРОВЫЙ ПЛАН ТЕРРИТОРИИ

Лист № 303	раздела 8	Всего листов раздела 8: 566	Всего разделов: 9	Всего листов: 2092
------------	-----------	-----------------------------	-------------------	--------------------

"14" января 2020 г. № 23/ИСХ/20-28715

Номер кадастрового квартала: 23:43:0118001

Кадастровый номер земельного участка	Номера точек	Координаты		Описание закрепления на местности	Средняя квадратическая погрешность определения координат характерных точек границ земельного участка, м
		X	Y		
1	2	3	4	5	6
23:43:0118001:4221	1.28	488017.91	1378295.08	—	0.10
23:43:0118001:4221	1.29	488017.69	1378296.57	—	0.10
23:43:0118001:4221	1.30	488039.94	1378299.89	—	0.10
23:43:0118001:4221	1.31	488042.16	1378285.06	—	0.10
23:43:0118001:4221	1.32	488014.47	1378280.92	—	0.10
23:43:0118001:4221	1.33	488014.24	1378282.40	—	0.10
23:43:0118001:4221	1.34	487932.64	1378270.21	—	0.10
23:43:0118001:4221	1.35	487936.91	1378241.67	—	0.10
23:43:0118001:4221	1.36	487931.92	1378240.78	Временный межевой знак	0.10
23:43:0118001:4221	1.37	487917.21	1378238.18	—	0.10
23:43:0118001:4221	1.38	487912.86	1378267.25	—	0.10
23:43:0118001:4221	1.39	487847.09	1378257.42	—	0.10
23:43:0118001:4221	1.40	487847.31	1378255.94	—	0.10
23:43:0118001:4221	1.41	487820.81	1378251.98	—	0.10
23:43:0118001:4221	1.42	487821.04	1378267.18	—	0.10
23:43:0118001:4221	1.43	487845.09	1378270.77	—	0.10
23:43:0118001:4221	1.44	487845.31	1378269.29	—	0.10
23:43:0118001:4221	1.45	487911.09	1378279.12	—	0.10
23:43:0118001:4221	1.46	487900.74	1378348.36	—	0.10
23:43:0118001:4221	1.47	487845.64	1378340.12	—	0.10
23:43:0118001:4221	1.48	487845.86	1378338.64	—	0.10
23:43:0118001:4221	1.49	487822.04	1378335.08	—	0.10
23:43:0118001:4221	1.50	487822.27	1378350.28	—	0.10
23:43:0118001:4221	1.51	487849.99	1378354.42	—	0.10
23:43:0118001:4221	1.52	487850.22	1378352.94	—	0.10

Начальник отдела		<u>С. П. Черечеча</u>
полное наименование должности	подпись	инициалы, фамилия

М.П.

КАДАСТРОВЫЙ ПЛАН ТЕРРИТОРИИ

Лист № 304	раздела 8	Всего листов раздела 8: 566	Всего разделов: 9	Всего листов: 2092
------------	-----------	-----------------------------	-------------------	--------------------

"14" января 2020 г. № 23/ИСХ/20-28715

Номер кадастрового квартала: 23:43:0118001

Кадастровый номер земельного участка	Номера точек	Координаты		Описание закрепления на местности	Средняя квадратическая погрешность определения координат характерных точек границ земельного участка, м
		X	Y		
1	2	3	4	5	6
23:43:0118001:4221	1.53	487898.97	1378360.23	—	0.10
23:43:0118001:4221	1.54	487891.57	1378409.68	—	0.10
23:43:0118001:4221	1.55	487787.91	1378394.19	—	0.10
23:43:0118001:4221	1.56	487786.96	1378329.84	—	0.10
23:43:0118001:4221	1.57	487785.95	1378261.94	—	0.10
23:43:0118001:4221	1.58	487785.26	1378214.87	—	0.10
23:43:0118001:4221	1.59	487773.51	1378212.79	Временный межевой знак	0.10
23:43:0118001:4221	1.60	487770.31	1378406.72	—	0.10
23:43:0118001:4221	1.61	488148.99	1378463.32	—	0.10
23:43:0118001:4221	1.62	488125.34	1378621.57	—	0.10
23:43:0118001:4221	1.63	488167.38	1378627.86	—	0.10
23:43:0118001:4221	1.64	488187.35	1378630.85	—	0.10
23:43:0118001:4221	1.65	488187.77	1378628.03	Временный межевой знак	0.10
23:43:0118001:4221	1.1	488237.11	1378294.94	Временный межевой знак	0.10
23:43:0118001:4221	2.1	488191.03	1378469.60	—	0.10
23:43:0118001:4221	2.2	488169.60	1378613.02	—	0.10
23:43:0118001:4221	2.3	488142.40	1378608.95	—	0.10
23:43:0118001:4221	2.4	488163.83	1378465.54	—	0.10
23:43:0118001:4221	2.1	488191.03	1378469.60	—	0.10
23:43:0118001:4222	1.1	488030.26	1377036.24	Металлическая труба	0.10
23:43:0118001:4222	1.2	488026.88	1377055.94	Металлическая труба	0.10
23:43:0118001:4222	1.3	488012.15	1377053.04	Металлическая труба	0.10
23:43:0118001:4222	1.4	488015.51	1377033.34	Металлическая труба	0.10
23:43:0118001:4222	1.1	488030.26	1377036.24	Металлическая труба	0.10
23:43:0118001:4223	1.1	488054.04	1377040.91	Металлическая труба	0.10
23:43:0118001:4223	1.2	488050.68	1377060.61	Металлическая труба	0.10
23:43:0118001:4223	1.3	488031.42	1377056.83	Металлическая труба	0.10
23:43:0118001:4223	1.4	488026.88	1377055.94	Металлическая труба	0.10

Начальник отдела		<u>С. П. Черечеча</u>
полное наименование должности	подпись	инициалы, фамилия

М.П.

КАДАСТРОВЫЙ ПЛАН ТЕРРИТОРИИ

Лист № 305	раздела 8	Всего листов раздела 8: 566	Всего разделов: 9	Всего листов: 2092
------------	-----------	-----------------------------	-------------------	--------------------

"14" января 2020 г. № 23/ИСХ/20-28715

Номер кадастрового квартала: 23:43:0118001

Кадастровый номер земельного участка	Номера точек	Координаты		Описание закрепления на местности	Средняя квадратическая погрешность определения координат характерных точек границ земельного участка, м
		X	Y		
1	2	3	4	5	6
23:43:0118001:4223	1.5	488030.26	1377036.24	Металлическая труба	0.10
23:43:0118001:4223	1.6	488034.75	1377037.12	Металлическая труба	0.10
23:43:0118001:4223	1.1	488054.04	1377040.91	Металлическая труба	0.10
23:43:0118001:4226	1.1	488316.79	1377371.04	Закрепление отсутствует	0.10
23:43:0118001:4226	1.2	488315.31	1377380.93	Закрепление отсутствует	0.10
23:43:0118001:4226	1.3	488285.63	1377376.50	Закрепление отсутствует	0.10
23:43:0118001:4226	1.4	488287.11	1377366.61	Закрепление отсутствует	0.10
23:43:0118001:4226	1.1	488316.79	1377371.04	Закрепление отсутствует	0.10
23:43:0118001:4227	1.1	488287.19	1377366.11	Закрепление отсутствует	0.10
23:43:0118001:4227	1.2	488287.11	1377366.61	Закрепление отсутствует	0.10
23:43:0118001:4227	1.3	488285.63	1377376.50	Закрепление отсутствует	0.10
23:43:0118001:4227	1.4	488284.15	1377386.39	Закрепление отсутствует	0.10
23:43:0118001:4227	1.5	488282.68	1377396.28	Закрепление отсутствует	0.10
23:43:0118001:4227	1.6	488281.49	1377404.19	Закрепление отсутствует	0.10
23:43:0118001:4227	1.7	488271.22	1377402.65	Закрепление отсутствует	0.10
23:43:0118001:4227	1.8	488276.92	1377364.58	Закрепление отсутствует	0.10
23:43:0118001:4227	1.1	488287.19	1377366.11	Закрепление отсутствует	0.10
23:43:0118001:4228	1.1	488313.83	1377390.82	Закрепление отсутствует	0.10
23:43:0118001:4228	1.2	488312.35	1377400.71	Закрепление отсутствует	0.10
23:43:0118001:4228	1.3	488282.68	1377396.28	Закрепление отсутствует	0.10
23:43:0118001:4228	1.4	488284.15	1377386.39	Закрепление отсутствует	0.10
23:43:0118001:4228	1.1	488313.83	1377390.82	Закрепление отсутствует	0.10
23:43:0118001:4229	1.1	488312.35	1377400.71	Закрепление отсутствует	0.10
23:43:0118001:4229	1.2	488310.88	1377410.61	Закрепление отсутствует	0.10
23:43:0118001:4229	1.3	488281.20	1377406.17	Закрепление отсутствует	0.10
23:43:0118001:4229	1.4	488281.49	1377404.19	Закрепление отсутствует	0.10
23:43:0118001:4229	1.5	488282.68	1377396.28	Закрепление отсутствует	0.10
23:43:0118001:4229	1.1	488312.35	1377400.71	Закрепление отсутствует	0.10
23:43:0118001:4230	1.1	488310.88	1377410.61	Закрепление отсутствует	0.10
23:43:0118001:4230	1.2	488309.40	1377420.50	Закрепление отсутствует	0.10
23:43:0118001:4230	1.3	488279.72	1377416.06	Закрепление отсутствует	0.10
23:43:0118001:4230	1.4	488281.20	1377406.17	Закрепление отсутствует	0.10

Начальник отдела		<u>С. П. Черечеча</u>
полное наименование должности	подпись	инициалы, фамилия

М.П.

КАДАСТРОВЫЙ ПЛАН ТЕРРИТОРИИ

Лист № 306	раздела 8	Всего листов раздела 8: 566	Всего разделов: 9	Всего листов: 2092
------------	-----------	-----------------------------	-------------------	--------------------

"14" января 2020 г. № 23/ИСХ/20-28715

Номер кадастрового квартала: 23:43:0118001

Кадастровый номер земельного участка	Номера точек	Координаты		Описание закрепления на местности	Средняя квадратическая погрешность определения координат характерных точек границ земельного участка, м
		X	Y		
1	2	3	4	5	6
23:43:0118001:4230	1.1	488310.88	1377410.61	Закрепление отсутствует	0.10
23:43:0118001:4231	1.1	488309.40	1377420.50	Закрепление отсутствует	0.10
23:43:0118001:4231	1.2	488307.92	1377430.39	Закрепление отсутствует	0.10
23:43:0118001:4231	1.3	488278.24	1377425.95	Закрепление отсутствует	0.10
23:43:0118001:4231	1.4	488279.72	1377416.06	Закрепление отсутствует	0.10
23:43:0118001:4231	1.1	488309.40	1377420.50	Закрепление отсутствует	0.10
23:43:0118001:4232	1.1	488307.92	1377430.39	Закрепление отсутствует	0.10
23:43:0118001:4232	1.2	488306.44	1377440.28	Закрепление отсутствует	0.10
23:43:0118001:4232	1.3	488276.76	1377435.84	Закрепление отсутствует	0.10
23:43:0118001:4232	1.4	488278.24	1377425.95	Закрепление отсутствует	0.10
23:43:0118001:4232	1.1	488307.92	1377430.39	Закрепление отсутствует	0.10
23:43:0118001:4233	1.1	488306.44	1377440.28	Закрепление отсутствует	0.10
23:43:0118001:4233	1.2	488304.96	1377450.17	Закрепление отсутствует	0.10
23:43:0118001:4233	1.3	488275.29	1377445.73	Закрепление отсутствует	0.10
23:43:0118001:4233	1.4	488275.80	1377442.27	Закрепление отсутствует	0.10
23:43:0118001:4233	1.5	488276.76	1377435.84	Закрепление отсутствует	0.10
23:43:0118001:4233	1.1	488306.44	1377440.28	Закрепление отсутствует	0.10
23:43:0118001:4234	1.1	488281.49	1377404.19	Закрепление отсутствует	0.10
23:43:0118001:4234	1.2	488281.20	1377406.17	Закрепление отсутствует	0.10
23:43:0118001:4234	1.3	488279.72	1377416.06	Закрепление отсутствует	0.10
23:43:0118001:4234	1.4	488278.24	1377425.95	Закрепление отсутствует	0.10
23:43:0118001:4234	1.5	488276.76	1377435.84	Закрепление отсутствует	0.10
23:43:0118001:4234	1.6	488275.80	1377442.27	Закрепление отсутствует	0.10
23:43:0118001:4234	1.7	488265.52	1377440.73	Закрепление отсутствует	0.10
23:43:0118001:4234	1.8	488271.22	1377402.65	Закрепление отсутствует	0.10
23:43:0118001:4234	1.1	488281.49	1377404.19	Закрепление отсутствует	0.10
23:43:0118001:4235	1.1	488271.22	1377402.65	Закрепление отсутствует	0.10
23:43:0118001:4235	1.2	488265.52	1377440.73	Закрепление отсутствует	0.10
23:43:0118001:4235	1.3	488255.20	1377439.19	Закрепление отсутствует	0.10
23:43:0118001:4235	1.4	488260.99	1377401.13	Закрепление отсутствует	0.10
23:43:0118001:4235	1.1	488271.22	1377402.65	Закрепление отсутствует	0.10
23:43:0118001:4236	1.1	488260.99	1377401.13	Закрепление отсутствует	0.10

Начальник отдела		<u>С. П. Черечеча</u>
полное наименование должности	подпись	инициалы, фамилия

М.П.

КАДАСТРОВЫЙ ПЛАН ТЕРРИТОРИИ

Лист № 307	раздела 8	Всего листов раздела 8: 566	Всего разделов: 9	Всего листов: 2092
------------	-----------	-----------------------------	-------------------	--------------------

"14" января 2020 г. № 23/ИСХ/20-28715

Номер кадастрового квартала: 23:43:0118001

Кадастровый номер земельного участка	Номера точек	Координаты		Описание закрепления на местности	Средняя квадратическая погрешность определения координат характерных точек границ земельного участка, м
		X	Y		
1	2	3	4	5	6
23:43:0118001:4236	1.2	488255.20	1377439.19	Закрепление отсутствует	0.10
23:43:0118001:4236	1.3	488247.62	1377438.06	Закрепление отсутствует	0.10
23:43:0118001:4236	1.4	488247.39	1377439.54	Закрепление отсутствует	0.10
23:43:0118001:4236	1.5	488245.02	1377439.19	Закрепление отсутствует	0.10
23:43:0118001:4236	1.6	488250.59	1377399.57	Закрепление отсутствует	0.10
23:43:0118001:4236	1.1	488260.99	1377401.13	Закрепление отсутствует	0.10
23:43:0118001:4237	1.1	488250.59	1377399.57	Закрепление отсутствует	0.10
23:43:0118001:4237	1.2	488245.02	1377439.19	Закрепление отсутствует	0.10
23:43:0118001:4237	1.3	488235.13	1377437.71	Закрепление отсутствует	0.10
23:43:0118001:4237	1.4	488240.70	1377398.09	Закрепление отсутствует	0.10
23:43:0118001:4237	1.1	488250.59	1377399.57	Закрепление отсутствует	0.10
23:43:0118001:4238	1.1	488240.70	1377398.09	Закрепление отсутствует	0.10
23:43:0118001:4238	1.2	488235.13	1377437.71	Закрепление отсутствует	0.10
23:43:0118001:4238	1.3	488225.24	1377436.23	Закрепление отсутствует	0.10
23:43:0118001:4238	1.4	488230.82	1377396.62	Закрепление отсутствует	0.10
23:43:0118001:4238	1.1	488240.70	1377398.09	Закрепление отсутствует	0.10
23:43:0118001:4239	1.1	488230.82	1377396.62	Закрепление отсутствует	0.10
23:43:0118001:4239	1.2	488225.24	1377436.23	Закрепление отсутствует	0.10
23:43:0118001:4239	1.3	488215.37	1377434.75	Закрепление отсутствует	0.10
23:43:0118001:4239	1.4	488220.91	1377395.14	Закрепление отсутствует	0.10
23:43:0118001:4239	1.1	488230.82	1377396.62	Закрепление отсутствует	0.10
23:43:0118001:4240	1.1	488220.91	1377395.14	Закрепление отсутствует	0.10
23:43:0118001:4240	1.2	488215.37	1377434.75	Закрепление отсутствует	0.10
23:43:0118001:4240	1.3	488205.47	1377433.28	Закрепление отсутствует	0.10
23:43:0118001:4240	1.4	488211.02	1377393.66	Закрепление отсутствует	0.10
23:43:0118001:4240	1.1	488220.91	1377395.14	Закрепление отсутствует	0.10
23:43:0118001:4241	1.1	488211.02	1377393.66	Закрепление отсутствует	0.10
23:43:0118001:4241	1.2	488205.47	1377433.28	Закрепление отсутствует	0.10
23:43:0118001:4241	1.3	488195.58	1377431.80	Закрепление отсутствует	0.10
23:43:0118001:4241	1.4	488196.97	1377421.89	Закрепление отсутствует	0.10
23:43:0118001:4241	1.5	488198.36	1377411.99	Закрепление отсутствует	0.10
23:43:0118001:4241	1.6	488199.74	1377402.09	Закрепление отсутствует	0.10

Начальник отдела		<u>С. П. Черечеча</u>
полное наименование должности	подпись	инициалы, фамилия

М.П.

КАДАСТРОВЫЙ ПЛАН ТЕРРИТОРИИ

Лист № 308	раздела 8	Всего листов раздела 8: 566	Всего разделов: 9	Всего листов: 2092
------------	-----------	-----------------------------	-------------------	--------------------

"14" января 2020 г. № 23/ИСХ/20-28715

Номер кадастрового квартала: 23:43:0118001

Кадастровый номер земельного участка	Номера точек	Координаты		Описание закрепления на местности	Средняя квадратическая погрешность определения координат характерных точек границ земельного участка, м
		X	Y		
1	2	3	4	5	6
23:43:0118001:4241	1.7	488201.13	1377392.18	Закрепление отсутствует	0.10
23:43:0118001:4241	1.1	488211.02	1377393.66	Закрепление отсутствует	0.10
23:43:0118001:4242	1.1	488196.97	1377421.89	Закрепление отсутствует	0.10
23:43:0118001:4242	1.2	488195.58	1377431.80	Закрепление отсутствует	0.10
23:43:0118001:4242	1.3	488163.94	1377427.07	Закрепление отсутствует	0.10
23:43:0118001:4242	1.4	488165.58	1377417.20	Закрепление отсутствует	0.10
23:43:0118001:4242	1.1	488196.97	1377421.89	Закрепление отсутствует	0.10
23:43:0118001:4243	1.1	488198.36	1377411.99	Закрепление отсутствует	0.10
23:43:0118001:4243	1.2	488196.97	1377421.89	Закрепление отсутствует	0.10
23:43:0118001:4243	1.3	488165.58	1377417.20	Закрепление отсутствует	0.10
23:43:0118001:4243	1.4	488167.22	1377407.33	Закрепление отсутствует	0.10
23:43:0118001:4243	1.1	488198.36	1377411.99	Закрепление отсутствует	0.10
23:43:0118001:4244	1.1	488199.74	1377402.09	Закрепление отсутствует	0.10
23:43:0118001:4244	1.2	488198.36	1377411.99	Закрепление отсутствует	0.10
23:43:0118001:4244	1.3	488167.22	1377407.33	Закрепление отсутствует	0.10
23:43:0118001:4244	1.4	488168.86	1377397.47	Закрепление отсутствует	0.10
23:43:0118001:4244	1.1	488199.74	1377402.09	Закрепление отсутствует	0.10
23:43:0118001:4245	1.1	488201.13	1377392.18	Закрепление отсутствует	0.10
23:43:0118001:4245	1.2	488199.74	1377402.09	Закрепление отсутствует	0.10
23:43:0118001:4245	1.3	488168.86	1377397.47	Закрепление отсутствует	0.10
23:43:0118001:4245	1.4	488170.50	1377387.59	Закрепление отсутствует	0.10
23:43:0118001:4245	1.1	488201.13	1377392.18	Закрепление отсутствует	0.10
23:43:0118001:4246	1.1	488202.70	1377382.30	Закрепление отсутствует	0.10
23:43:0118001:4246	1.2	488201.13	1377392.18	Закрепление отсутствует	0.10
23:43:0118001:4246	1.3	488170.50	1377387.59	Закрепление отсутствует	0.10
23:43:0118001:4246	1.4	488172.14	1377377.73	Закрепление отсутствует	0.10
23:43:0118001:4246	1.1	488202.70	1377382.30	Закрепление отсутствует	0.10
23:43:0118001:4247	1.1	488204.27	1377372.43	Закрепление отсутствует	0.10
23:43:0118001:4247	1.2	488202.70	1377382.30	Закрепление отсутствует	0.10
23:43:0118001:4247	1.3	488172.14	1377377.73	Закрепление отсутствует	0.10
23:43:0118001:4247	1.4	488173.78	1377367.87	Закрепление отсутствует	0.10
23:43:0118001:4247	1.1	488204.27	1377372.43	Закрепление отсутствует	0.10

Начальник отдела		<u>С. П. Черечеча</u>
полное наименование должности	подпись	инициалы, фамилия

М.П.

КАДАСТРОВЫЙ ПЛАН ТЕРРИТОРИИ

Лист № 309	раздела 8	Всего листов раздела 8: 566	Всего разделов: 9	Всего листов: 2092
------------	-----------	-----------------------------	-------------------	--------------------

"14" января 2020 г. № 23/ИСХ/20-28715

Номер кадастрового квартала: 23:43:0118001

Кадастровый номер земельного участка	Номера точек	Координаты		Описание закрепления на местности	Средняя квадратическая погрешность определения координат характерных точек границ земельного участка, м
		X	Y		
1	2	3	4	5	6
23:43:0118001:4248	1.1	488205.84	1377362.55	Закрепление отсутствует	0.10
23:43:0118001:4248	1.2	488204.27	1377372.43	Закрепление отсутствует	0.10
23:43:0118001:4248	1.3	488173.78	1377367.87	Закрепление отсутствует	0.10
23:43:0118001:4248	1.4	488175.42	1377358	Закрепление отсутствует	0.10
23:43:0118001:4248	1.1	488205.84	1377362.55	Закрепление отсутствует	0.10
23:43:0118001:4249	1.1	488207.41	1377352.67	Закрепление отсутствует	0.10
23:43:0118001:4249	1.2	488205.84	1377362.55	Закрепление отсутствует	0.10
23:43:0118001:4249	1.3	488175.42	1377358	Закрепление отсутствует	0.10
23:43:0118001:4249	1.4	488177.06	1377348.14	Закрепление отсутствует	0.10
23:43:0118001:4249	1.1	488207.41	1377352.67	Закрепление отсутствует	0.10
23:43:0118001:4250	1.1	488217.31	1377354.15	Закрепление отсутствует	0.10
23:43:0118001:4250	1.2	488211.02	1377393.66	Закрепление отсутствует	0.10
23:43:0118001:4250	1.3	488201.13	1377392.18	Закрепление отсутствует	0.10
23:43:0118001:4250	1.4	488202.70	1377382.30	Закрепление отсутствует	0.10
23:43:0118001:4250	1.5	488204.27	1377372.43	Закрепление отсутствует	0.10
23:43:0118001:4250	1.6	488205.84	1377362.55	Закрепление отсутствует	0.10
23:43:0118001:4250	1.7	488207.41	1377352.67	Закрепление отсутствует	0.10
23:43:0118001:4250	1.1	488217.31	1377354.15	Закрепление отсутствует	0.10
23:43:0118001:4251	1.1	488227.20	1377355.63	Закрепление отсутствует	0.10
23:43:0118001:4251	1.2	488220.91	1377395.14	Закрепление отсутствует	0.10
23:43:0118001:4251	1.3	488211.02	1377393.66	Закрепление отсутствует	0.10
23:43:0118001:4251	1.4	488217.31	1377354.15	Закрепление отсутствует	0.10
23:43:0118001:4251	1.1	488227.20	1377355.63	Закрепление отсутствует	0.10
23:43:0118001:4252	1.1	488237.09	1377357.10	Закрепление отсутствует	0.10
23:43:0118001:4252	1.2	488230.82	1377396.62	Закрепление отсутствует	0.10
23:43:0118001:4252	1.3	488220.91	1377395.14	Закрепление отсутствует	0.10
23:43:0118001:4252	1.4	488227.20	1377355.63	Закрепление отсутствует	0.10
23:43:0118001:4252	1.1	488237.09	1377357.10	Закрепление отсутствует	0.10
23:43:0118001:4253	1.1	488246.97	1377358.58	Закрепление отсутствует	0.10
23:43:0118001:4253	1.2	488240.70	1377398.09	Закрепление отсутствует	0.10
23:43:0118001:4253	1.3	488230.82	1377396.62	Закрепление отсутствует	0.10
23:43:0118001:4253	1.4	488237.09	1377357.10	Закрепление отсутствует	0.10

Начальник отдела		<u>С. П. Черечеча</u>
полное наименование должности	подпись	инициалы, фамилия

М.П.

КАДАСТРОВЫЙ ПЛАН ТЕРРИТОРИИ

Лист № 310	раздела 8	Всего листов раздела 8: 566	Всего разделов: 9	Всего листов: 2092
------------	-----------	-----------------------------	-------------------	--------------------

"14" января 2020 г. № 23/ИСХ/20-28715

Номер кадастрового квартала: 23:43:0118001

Кадастровый номер земельного участка	Номера точек	Координаты		Описание закрепления на местности	Средняя квадратическая погрешность определения координат характерных точек границ земельного участка, м
		X	Y		
1	2	3	4	5	6
23:43:0118001:4253	1.1	488246.97	1377358.58	Закрепление отсутствует	0.10
23:43:0118001:4254	1.1	488256.86	1377360.06	Закрепление отсутствует	0.10
23:43:0118001:4254	1.2	488250.59	1377399.57	Закрепление отсутствует	0.10
23:43:0118001:4254	1.3	488240.70	1377398.09	Закрепление отсутствует	0.10
23:43:0118001:4254	1.4	488246.97	1377358.58	Закрепление отсутствует	0.10
23:43:0118001:4254	1.1	488256.86	1377360.06	Закрепление отсутствует	0.10
23:43:0118001:4255	1.1	488266.59	1377363.03	Закрепление отсутствует	0.10
23:43:0118001:4255	1.2	488260.99	1377401.13	Закрепление отсутствует	0.10
23:43:0118001:4255	1.3	488250.59	1377399.57	Закрепление отсутствует	0.10
23:43:0118001:4255	1.4	488256.86	1377360.06	Закрепление отсутствует	0.10
23:43:0118001:4255	1.5	488259.22	1377360.41	Закрепление отсутствует	0.10
23:43:0118001:4255	1.6	488259	1377361.90	Закрепление отсутствует	0.10
23:43:0118001:4255	1.1	488266.59	1377363.03	Закрепление отсутствует	0.10
23:43:0118001:4256	1.1	488276.92	1377364.58	Закрепление отсутствует	0.10
23:43:0118001:4256	1.2	488271.22	1377402.65	Закрепление отсутствует	0.10
23:43:0118001:4256	1.3	488260.99	1377401.13	Закрепление отсутствует	0.10
23:43:0118001:4256	1.4	488266.59	1377363.03	Закрепление отсутствует	0.10
23:43:0118001:4256	1.1	488276.92	1377364.58	Закрепление отсутствует	0.10
23:43:0118001:4257	1.1	488315.31	1377380.93	Закрепление отсутствует	0.10
23:43:0118001:4257	1.2	488313.83	1377390.82	Закрепление отсутствует	0.10
23:43:0118001:4257	1.3	488284.15	1377386.39	Закрепление отсутствует	0.10
23:43:0118001:4257	1.4	488285.63	1377376.50	Закрепление отсутствует	0.10
23:43:0118001:4257	1.1	488315.31	1377380.93	Закрепление отсутствует	0.10
23:43:0118001:4264	1.1	487275.73	1378916.32	—	0.10
23:43:0118001:4264	1.2	487274.05	1378927.55	—	0.10
23:43:0118001:4264	1.3	487217.87	1378924.62	—	0.10
23:43:0118001:4264	1.4	487217.86	1378924.12	—	0.10
23:43:0118001:4264	1.5	487217.67	1378908.12	—	0.10
23:43:0118001:4264	1.6	487226.27	1378908.92	—	0.10
23:43:0118001:4264	1.1	487275.73	1378916.32	—	0.10

Начальник отдела		<u>С. П. Черечеча</u>
полное наименование должности	подпись	инициалы, фамилия

М.П.

КАДАСТРОВЫЙ ПЛАН ТЕРРИТОРИИ

Лист № 311	раздела 8	Всего листов раздела 8: 566	Всего разделов: 9	Всего листов: 2092
------------	-----------	-----------------------------	-------------------	--------------------

"14" января 2020 г. № 23/ИСХ/20-28715

Номер кадастрового квартала: 23:43:0118001

Кадастровый номер земельного участка	Номера точек	Координаты		Описание закрепления на местности	Средняя квадратическая погрешность определения координат характерных точек границ земельного участка, м
		X	Y		
1	2	3	4	5	6
23:43:0118001:4265	1.1	487302.05	1378740.07	—	0.10
23:43:0118001:4265	1.2	487290.50	1378817.41	—	0.10
23:43:0118001:4265	1.3	487241.04	1378810.01	—	0.10
23:43:0118001:4265	1.4	487235.12	1378809.18	—	0.10
23:43:0118001:4265	1.5	487246.56	1378731.07	—	0.10
23:43:0118001:4265	1.1	487302.05	1378740.07	—	0.10
23:43:0118001:4273	1.1	488331.80	1377176.08	Нет закрепления	0.10
23:43:0118001:4273	1.2	488327.68	1377200.76	Нет закрепления	0.10
23:43:0118001:4273	1.3	488315.69	1377198.37	Нет закрепления	0.10
23:43:0118001:4273	1.4	488303.67	1377196	Нет закрепления	0.10
23:43:0118001:4273	1.5	488307.79	1377171.33	Нет закрепления	0.10
23:43:0118001:4273	1.6	488319.79	1377173.70	Нет закрепления	0.10
23:43:0118001:4273	1.1	488331.80	1377176.08	Нет закрепления	0.10
23:43:0118001:4276	1.1	486112.58	1378124.62	—	0.10
23:43:0118001:4276	1.2	486112.77	1378142.30	—	0.10
23:43:0118001:4276	1.3	486113.52	1378162.90	—	0.10
23:43:0118001:4276	1.4	486115	1378183.74	—	0.10
23:43:0118001:4276	1.5	486117.22	1378204.52	—	0.10
23:43:0118001:4276	1.6	486120.16	1378225.22	—	0.10
23:43:0118001:4276	1.7	486123.83	1378245.80	—	0.10
23:43:0118001:4276	1.8	486128.22	1378266.24	—	0.10
23:43:0118001:4276	1.9	486133.33	1378286.52	—	0.10
23:43:0118001:4276	1.10	486139.12	1378306.53	—	0.10
23:43:0118001:4276	1.11	486146.22	1378326.06	—	0.10
23:43:0118001:4276	1.12	486155.23	1378344.79	—	0.10
23:43:0118001:4276	1.13	486166.07	1378362.52	—	0.10
23:43:0118001:4276	1.14	486025.89	1378416.33	—	0.10

Начальник отдела		<u>С. П. Черечеча</u>
полное наименование должности	подпись	инициалы, фамилия

М.П.

КАДАСТРОВЫЙ ПЛАН ТЕРРИТОРИИ

Лист № 312	раздела 8	Всего листов раздела 8: 566	Всего разделов: 9	Всего листов: 2092
------------	-----------	-----------------------------	-------------------	--------------------

"14" января 2020 г. № 23/ИСХ/20-28715

Номер кадастрового квартала: 23:43:0118001

Кадастровый номер земельного участка	Номера точек	Координаты		Описание закрепления на местности	Средняя квадратическая погрешность определения координат характерных точек границ земельного участка, м
		X	Y		
1	2	3	4	5	6
23:43:0118001:4276	1.15	486021.72	1378405.17	—	0.10
23:43:0118001:4276	1.16	486017.10	1378389.89	—	0.10
23:43:0118001:4276	1.17	486022.01	1378388.64	—	0.10
23:43:0118001:4276	1.18	486019.36	1378380.09	—	0.10
23:43:0118001:4276	1.19	486013.97	1378381.74	—	0.10
23:43:0118001:4276	1.20	486009.55	1378372.31	—	0.10
23:43:0118001:4276	1.21	486004.63	1378352.74	—	0.10
23:43:0118001:4276	1.22	485997.71	1378331.70	—	0.10
23:43:0118001:4276	1.23	485992.97	1378309.43	—	0.10
23:43:0118001:4276	1.24	485989.29	1378287.65	—	0.10
23:43:0118001:4276	1.25	485987.67	1378273.68	—	0.10
23:43:0118001:4276	1.26	485987.07	1378262	—	0.10
23:43:0118001:4276	1.27	485986.85	1378253.66	—	0.10
23:43:0118001:4276	1.28	485985.51	1378198.95	—	0.10
23:43:0118001:4276	1.29	486021.75	1378201.09	—	0.10
23:43:0118001:4276	1.30	486020.56	1378192.17	—	0.10
23:43:0118001:4276	1.31	486018.84	1378154.77	—	0.10
23:43:0118001:4276	1.32	486028.84	1378110.95	—	0.10
23:43:0118001:4276	1.33	486075.98	1378118.38	—	0.10
23:43:0118001:4276	1.1	486112.58	1378124.62	—	0.10
23:43:0118001:4277	1.1	488128.28	1377550.15	Закрепление отсутствует	0.10
23:43:0118001:4277	1.2	488126.64	1377560.01	Закрепление отсутствует	0.10
23:43:0118001:4277	1.3	488087.08	1377554.10	Закрепление отсутствует	0.10
23:43:0118001:4277	1.4	488088.72	1377544.23	Закрепление отсутствует	0.10
23:43:0118001:4277	1.5	488098.61	1377545.71	Закрепление отсутствует	0.10
23:43:0118001:4277	1.6	488108.50	1377547.19	Закрепление отсутствует	0.10
23:43:0118001:4277	1.7	488118.39	1377548.67	Закрепление отсутствует	0.10

Начальник отдела		<u>С. П. Черечеча</u>
полное наименование должности	подпись	инициалы, фамилия

М.П.

КАДАСТРОВЫЙ ПЛАН ТЕРРИТОРИИ

Лист № 313	раздела 8	Всего листов раздела 8: 566	Всего разделов: 9	Всего листов: 2092
------------	-----------	-----------------------------	-------------------	--------------------

"14" января 2020 г. № 23/ИСХ/20-28715

Номер кадастрового квартала: 23:43:0118001

Кадастровый номер земельного участка	Номера точек	Координаты		Описание закрепления на местности	Средняя квадратическая погрешность определения координат характерных точек границ земельного участка, м
		X	Y		
1	2	3	4	5	6
23:43:0118001:4277	1.1	488128.28	1377550.15	Закрепление отсутствует	0.10
23:43:0118001:4278	1.1	488134.84	1377510.69	Закрепление отсутствует	0.10
23:43:0118001:4278	1.2	488128.28	1377550.15	Закрепление отсутствует	0.10
23:43:0118001:4278	1.3	488118.39	1377548.67	Закрепление отсутствует	0.10
23:43:0118001:4278	1.4	488124.95	1377509.21	Закрепление отсутствует	0.10
23:43:0118001:4278	1.1	488134.84	1377510.69	Закрепление отсутствует	0.10
23:43:0118001:4279	1.1	488125	1377569.88	Закрепление отсутствует	0.10
23:43:0118001:4279	1.2	488123.36	1377579.74	Закрепление отсутствует	0.10
23:43:0118001:4279	1.3	488083.80	1377573.83	Закрепление отсутствует	0.10
23:43:0118001:4279	1.4	488085.44	1377563.96	Закрепление отсутствует	0.10
23:43:0118001:4279	1.1	488125	1377569.88	Закрепление отсутствует	0.10
23:43:0118001:4280	1.1	488123.36	1377579.74	Закрепление отсутствует	0.10
23:43:0118001:4280	1.2	488121.72	1377589.61	Закрепление отсутствует	0.10
23:43:0118001:4280	1.3	488082.16	1377583.69	Закрепление отсутствует	0.10
23:43:0118001:4280	1.4	488083.80	1377573.83	Закрепление отсутствует	0.10
23:43:0118001:4280	1.1	488123.36	1377579.74	Закрепление отсутствует	0.10
23:43:0118001:4281	1.1	488121.72	1377589.61	Закрепление отсутствует	0.10
23:43:0118001:4281	1.2	488120.08	1377599.47	Закрепление отсутствует	0.10
23:43:0118001:4281	1.3	488080.52	1377593.56	Закрепление отсутствует	0.10
23:43:0118001:4281	1.4	488082.16	1377583.69	Закрепление отсутствует	0.10
23:43:0118001:4281	1.1	488121.72	1377589.61	Закрепление отсутствует	0.10
23:43:0118001:4282	1.1	488120.08	1377599.47	Закрепление отсутствует	0.10
23:43:0118001:4282	1.2	488118.44	1377609.34	Закрепление отсутствует	0.10
23:43:0118001:4282	1.3	488078.88	1377603.42	Закрепление отсутствует	0.10
23:43:0118001:4282	1.4	488080.52	1377593.56	Закрепление отсутствует	0.10
23:43:0118001:4282	1.1	488120.08	1377599.47	Закрепление отсутствует	0.10
23:43:0118001:4283	1.1	488118.44	1377609.34	Закрепление отсутствует	0.10
23:43:0118001:4283	1.2	488116.80	1377619.24	Закрепление отсутствует	0.10
23:43:0118001:4283	1.3	488106.91	1377617.76	Закрепление отсутствует	0.10
23:43:0118001:4283	1.4	488077.17	1377613.32	Закрепление отсутствует	0.10
23:43:0118001:4283	1.5	488078.88	1377603.42	Закрепление отсутствует	0.10
23:43:0118001:4283	1.1	488118.44	1377609.34	Закрепление отсутствует	0.10

Начальник отдела		<u>С. П. Черечеча</u>
полное наименование должности	подпись	инициалы, фамилия

М.П.

КАДАСТРОВЫЙ ПЛАН ТЕРРИТОРИИ

Лист № 314	раздела 8	Всего листов раздела 8: 566	Всего разделов: 9	Всего листов: 2092
------------	-----------	-----------------------------	-------------------	--------------------

"14" января 2020 г. № 23/ИСХ/20-28715

Номер кадастрового квартала: 23:43:0118001

Кадастровый номер земельного участка	Номера точек	Координаты		Описание закрепления на местности	Средняя квадратическая погрешность определения координат характерных точек границ земельного участка, м
		X	Y		
1	2	3	4	5	6
23:43:0118001:4284	1.1	488106.91	1377617.76	Закрепление отсутствует	0.10
23:43:0118001:4284	1.2	488105.27	1377627.63	Закрепление отсутствует	0.10
23:43:0118001:4284	1.3	488095.38	1377626.15	Закрепление отсутствует	0.10
23:43:0118001:4284	1.4	488085.49	1377624.67	Закрепление отсутствует	0.10
23:43:0118001:4284	1.5	488075.60	1377623.19	Закрепление отсутствует	0.10
23:43:0118001:4284	1.6	488077.17	1377613.32	Закрепление отсутствует	0.10
23:43:0118001:4284	1.1	488106.91	1377617.76	Закрепление отсутствует	0.10
23:43:0118001:4285	1.1	488116.80	1377619.24	Закрепление отсутствует	0.10
23:43:0118001:4285	1.2	488110.24	1377658.70	Закрепление отсутствует	0.10
23:43:0118001:4285	1.3	488100.35	1377657.22	Закрепление отсутствует	0.10
23:43:0118001:4285	1.4	488105.27	1377627.63	Закрепление отсутствует	0.10
23:43:0118001:4285	1.5	488106.91	1377617.76	Закрепление отсутствует	0.10
23:43:0118001:4285	1.1	488116.80	1377619.24	Закрепление отсутствует	0.10
23:43:0118001:4286	1.1	488105.27	1377627.63	Закрепление отсутствует	0.10
23:43:0118001:4286	1.2	488100.35	1377657.22	Закрепление отсутствует	0.10
23:43:0118001:4286	1.3	488090.46	1377655.74	Закрепление отсутствует	0.10
23:43:0118001:4286	1.4	488095.38	1377626.15	Закрепление отсутствует	0.10
23:43:0118001:4286	1.1	488105.27	1377627.63	Закрепление отсутствует	0.10
23:43:0118001:4287	1.1	488095.38	1377626.15	Закрепление отсутствует	0.10
23:43:0118001:4287	1.2	488090.46	1377655.74	Закрепление отсутствует	0.10
23:43:0118001:4287	1.3	488080.57	1377654.27	Закрепление отсутствует	0.10
23:43:0118001:4287	1.4	488085.49	1377624.67	Закрепление отсутствует	0.10
23:43:0118001:4287	1.1	488095.38	1377626.15	Закрепление отсутствует	0.10
23:43:0118001:4288	1.1	488085.49	1377624.67	Закрепление отсутствует	0.10
23:43:0118001:4288	1.2	488080.57	1377654.27	Закрепление отсутствует	0.10
23:43:0118001:4288	1.3	488070.68	1377652.79	Закрепление отсутствует	0.10
23:43:0118001:4288	1.4	488074.98	1377626.90	Закрепление отсутствует	0.10
23:43:0118001:4288	1.5	488075.60	1377623.19	Закрепление отсутствует	0.10
23:43:0118001:4288	1.1	488085.49	1377624.67	Закрепление отсутствует	0.10
23:43:0118001:4289	1.1	488074.98	1377626.90	Закрепление отсутствует	0.10
23:43:0118001:4289	1.2	488070.68	1377652.79	Закрепление отсутствует	0.10
23:43:0118001:4289	1.3	488059.34	1377651.09	Закрепление отсутствует	0.10

Начальник отдела		<u>С. П. Черечеча</u>
полное наименование должности	подпись	инициалы, фамилия

М.П.

КАДАСТРОВЫЙ ПЛАН ТЕРРИТОРИИ

Лист № 315	раздела 8	Всего листов раздела 8: 566	Всего разделов: 9	Всего листов: 2092
------------	-----------	-----------------------------	-------------------	--------------------

"14" января 2020 г. № 23/ИСХ/20-28715

Номер кадастрового квартала: 23:43:0118001

Кадастровый номер земельного участка	Номера точек	Координаты		Описание закрепления на местности	Средняя квадратическая погрешность определения координат характерных точек границ земельного участка, м
		X	Y		
1	2	3	4	5	6
23:43:0118001:4289	1.4	488063.50	1377625.26	Закрепление отсутствует	0.10
23:43:0118001:4289	1.5	488067.06	1377625.77	Закрепление отсутствует	0.10
23:43:0118001:4289	1.1	488074.98	1377626.90	Закрепление отсутствует	0.10
23:43:0118001:4290	1.1	488063.50	1377625.26	Закрепление отсутствует	0.10
23:43:0118001:4290	1.2	488059.34	1377651.09	Закрепление отсутствует	0.10
23:43:0118001:4290	1.3	488047.99	1377649.40	Закрепление отсутствует	0.10
23:43:0118001:4290	1.4	488051.95	1377623.60	Закрепление отсутствует	0.10
23:43:0118001:4290	1.1	488063.50	1377625.26	Закрепление отсутствует	0.10
23:43:0118001:4291	1.1	488051.95	1377623.60	Закрепление отсутствует	0.10
23:43:0118001:4291	1.2	488047.99	1377649.40	Закрепление отсутствует	0.10
23:43:0118001:4291	1.3	488036.63	1377647.70	Закрепление отсутствует	0.10
23:43:0118001:4291	1.4	488040.39	1377621.93	Закрепление отсутствует	0.10
23:43:0118001:4291	1.1	488051.95	1377623.60	Закрепление отсутствует	0.10
23:43:0118001:4292	1.1	488042	1377610.88	Закрепление отсутствует	0.10
23:43:0118001:4292	1.2	488040.39	1377621.93	Закрепление отсутствует	0.10
23:43:0118001:4292	1.3	488036.63	1377647.70	Закрепление отсутствует	0.10
23:43:0118001:4292	1.4	488025.92	1377646.10	Закрепление отсутствует	0.10
23:43:0118001:4292	1.5	488031.41	1377609.38	Закрепление отсутствует	0.10
23:43:0118001:4292	1.1	488042	1377610.88	Закрепление отсутствует	0.10
23:43:0118001:4293	1.1	488068.86	1377614.89	Закрепление отсутствует	0.10
23:43:0118001:4293	1.2	488067.06	1377625.77	Закрепление отсутствует	0.10
23:43:0118001:4293	1.3	488063.50	1377625.26	Закрепление отсутствует	0.10
23:43:0118001:4293	1.4	488051.95	1377623.60	Закрепление отсутствует	0.10
23:43:0118001:4293	1.5	488040.39	1377621.93	Закрепление отсутствует	0.10
23:43:0118001:4293	1.6	488042	1377610.88	Закрепление отсутствует	0.10
23:43:0118001:4293	1.1	488068.86	1377614.89	Закрепление отсутствует	0.10
23:43:0118001:4294	1.1	488070.60	1377604.49	Закрепление отсутствует	0.10
23:43:0118001:4294	1.2	488068.86	1377614.89	Закрепление отсутствует	0.10
23:43:0118001:4294	1.3	488042	1377610.88	Закрепление отсутствует	0.10
23:43:0118001:4294	1.4	488031.41	1377609.38	Закрепление отсутствует	0.10
23:43:0118001:4294	1.5	488032.98	1377598.88	Закрепление отсутствует	0.10
23:43:0118001:4294	1.1	488070.60	1377604.49	Закрепление отсутствует	0.10

Начальник отдела		<u>С. П. Черечеча</u>
полное наименование должности	подпись	инициалы, фамилия

М.П.

КАДАСТРОВЫЙ ПЛАН ТЕРРИТОРИИ

Лист № 316	раздела 8	Всего листов раздела 8: 566	Всего разделов: 9	Всего листов: 2092
------------	-----------	-----------------------------	-------------------	--------------------

"14" января 2020 г. № 23/ИСХ/20-28715

Номер кадастрового квартала: 23:43:0118001

Кадастровый номер земельного участка	Номера точек	Координаты		Описание закрепления на местности	Средняя квадратическая погрешность определения координат характерных точек границ земельного участка, м
		X	Y		
1	2	3	4	5	6
23:43:0118001:4295	1.1	488072.31	1377594.14	Закрепление отсутствует	0.10
23:43:0118001:4295	1.2	488070.60	1377604.49	Закрепление отсутствует	0.10
23:43:0118001:4295	1.3	488032.98	1377598.88	Закрепление отсутствует	0.10
23:43:0118001:4295	1.4	488034.53	1377588.51	Закрепление отсутствует	0.10
23:43:0118001:4295	1.1	488072.31	1377594.14	Закрепление отсутствует	0.10
23:43:0118001:4296	1.1	488074.02	1377583.83	Закрепление отсутствует	0.10
23:43:0118001:4296	1.2	488072.31	1377594.14	Закрепление отсутствует	0.10
23:43:0118001:4296	1.3	488034.53	1377588.51	Закрепление отсутствует	0.10
23:43:0118001:4296	1.4	488036.07	1377578.17	Закрепление отсутствует	0.10
23:43:0118001:4296	1.1	488074.02	1377583.83	Закрепление отсутствует	0.10
23:43:0118001:4297	1.1	488075.73	1377573.57	Закрепление отсутствует	0.10
23:43:0118001:4297	1.2	488074.02	1377583.83	Закрепление отсутствует	0.10
23:43:0118001:4297	1.3	488036.07	1377578.17	Закрепление отсутствует	0.10
23:43:0118001:4297	1.4	488037.61	1377567.88	Закрепление отсутствует	0.10
23:43:0118001:4297	1.1	488075.73	1377573.57	Закрепление отсутствует	0.10
23:43:0118001:4298	1.1	488077.43	1377563.35	Закрепление отсутствует	0.10
23:43:0118001:4298	1.2	488075.73	1377573.57	Закрепление отсутствует	0.10
23:43:0118001:4298	1.3	488037.61	1377567.88	Закрепление отсутствует	0.10
23:43:0118001:4298	1.4	488039.14	1377557.63	Закрепление отсутствует	0.10
23:43:0118001:4298	1.1	488077.43	1377563.35	Закрепление отсутствует	0.10
23:43:0118001:4299	1.1	488079.12	1377553.18	Закрепление отсутствует	0.10
23:43:0118001:4299	1.2	488077.43	1377563.35	Закрепление отсутствует	0.10
23:43:0118001:4299	1.3	488039.14	1377557.63	Закрепление отсутствует	0.10
23:43:0118001:4299	1.4	488040.66	1377547.43	Закрепление отсутствует	0.10
23:43:0118001:4299	1.1	488079.12	1377553.18	Закрепление отсутствует	0.10
23:43:0118001:4300	1.1	488080.81	1377543.05	Закрепление отсутствует	0.10
23:43:0118001:4300	1.2	488079.12	1377553.18	Закрепление отсутствует	0.10
23:43:0118001:4300	1.3	488040.66	1377547.43	Закрепление отсутствует	0.10
23:43:0118001:4300	1.4	488042.18	1377537.28	Закрепление отсутствует	0.10
23:43:0118001:4300	1.5	488051.14	1377538.62	Закрепление отсутствует	0.10
23:43:0118001:4300	1.6	488061.03	1377540.09	Закрепление отсутствует	0.10
23:43:0118001:4300	1.7	488070.92	1377541.57	Закрепление отсутствует	0.10

Начальник отдела		<u>С. П. Черечеча</u>
полное наименование должности	подпись	инициалы, фамилия

М.П.

КАДАСТРОВЫЙ ПЛАН ТЕРРИТОРИИ

Лист № 317	раздела 8	Всего листов раздела 8: 566	Всего разделов: 9	Всего листов: 2092
------------	-----------	-----------------------------	-------------------	--------------------

"14" января 2020 г. № 23/ИСХ/20-28715

Номер кадастрового квартала: 23:43:0118001

Кадастровый номер земельного участка	Номера точек	Координаты		Описание закрепления на местности	Средняя квадратическая погрешность определения координат характерных точек границ земельного участка, м
		X	Y		
1	2	3	4	5	6
23:43:0118001:4300	1.1	488080.81	1377543.05	Закрепление отсутствует	0.10
23:43:0118001:4301	1.1	488057.69	1377499.16	Закрепление отсутствует	0.10
23:43:0118001:4301	1.2	488051.14	1377538.62	Закрепление отсутствует	0.10
23:43:0118001:4301	1.3	488042.18	1377537.28	Закрепление отсутствует	0.10
23:43:0118001:4301	1.4	488048.09	1377497.72	Закрепление отсутствует	0.10
23:43:0118001:4301	1.1	488057.69	1377499.16	Закрепление отсутствует	0.10
23:43:0118001:4302	1.1	488067.58	1377500.63	Закрепление отсутствует	0.10
23:43:0118001:4302	1.2	488061.03	1377540.09	Закрепление отсутствует	0.10
23:43:0118001:4302	1.3	488051.14	1377538.62	Закрепление отсутствует	0.10
23:43:0118001:4302	1.4	488057.69	1377499.16	Закрепление отсутствует	0.10
23:43:0118001:4302	1.1	488067.58	1377500.63	Закрепление отсутствует	0.10
23:43:0118001:4303	1.1	488077.48	1377502.11	Закрепление отсутствует	0.10
23:43:0118001:4303	1.2	488070.92	1377541.57	Закрепление отсутствует	0.10
23:43:0118001:4303	1.3	488061.03	1377540.09	Закрепление отсутствует	0.10
23:43:0118001:4303	1.4	488067.58	1377500.63	Закрепление отсутствует	0.10
23:43:0118001:4303	1.1	488077.48	1377502.11	Закрепление отсутствует	0.10
23:43:0118001:4304	1.1	488087.37	1377503.59	Закрепление отсутствует	0.10
23:43:0118001:4304	1.2	488080.81	1377543.05	Закрепление отсутствует	0.10
23:43:0118001:4304	1.3	488070.92	1377541.57	Закрепление отсутствует	0.10
23:43:0118001:4304	1.4	488077.48	1377502.11	Закрепление отсутствует	0.10
23:43:0118001:4304	1.1	488087.37	1377503.59	Закрепление отсутствует	0.10
23:43:0118001:4305	1.1	488095.27	1377504.77	Закрепление отсутствует	0.10
23:43:0118001:4305	1.2	488088.72	1377544.23	Закрепление отсутствует	0.10
23:43:0118001:4305	1.3	488087.08	1377554.10	Закрепление отсутствует	0.10
23:43:0118001:4305	1.4	488085.44	1377563.96	Закрепление отсутствует	0.10
23:43:0118001:4305	1.5	488083.80	1377573.83	Закрепление отсутствует	0.10
23:43:0118001:4305	1.6	488082.16	1377583.69	Закрепление отсутствует	0.10
23:43:0118001:4305	1.7	488080.52	1377593.56	Закрепление отсутствует	0.10
23:43:0118001:4305	1.8	488078.88	1377603.42	Закрепление отсутствует	0.10
23:43:0118001:4305	1.9	488077.17	1377613.32	Закрепление отсутствует	0.10
23:43:0118001:4305	1.10	488075.60	1377623.19	Закрепление отсутствует	0.10
23:43:0118001:4305	1.11	488074.98	1377626.90	Закрепление отсутствует	0.10

Начальник отдела		<u>С. П. Черечеча</u>
полное наименование должности	подпись	инициалы, фамилия

М.П.

КАДАСТРОВЫЙ ПЛАН ТЕРРИТОРИИ

Лист № 318	раздела 8	Всего листов раздела 8: 566	Всего разделов: 9	Всего листов: 2092
------------	-----------	-----------------------------	-------------------	--------------------

"14" января 2020 г. № 23/ИСХ/20-28715

Номер кадастрового квартала: 23:43:0118001

Кадастровый номер земельного участка	Номера точек	Координаты		Описание закрепления на местности	Средняя квадратическая погрешность определения координат характерных точек границ земельного участка, м
		X	Y		
1	2	3	4	5	6
23:43:0118001:4305	1.12	488067.06	1377625.77	Закрепление отсутствует	0.10
23:43:0118001:4305	1.13	488068.86	1377614.89	Закрепление отсутствует	0.10
23:43:0118001:4305	1.14	488070.60	1377604.49	Закрепление отсутствует	0.10
23:43:0118001:4305	1.15	488072.31	1377594.14	Закрепление отсутствует	0.10
23:43:0118001:4305	1.16	488074.02	1377583.83	Закрепление отсутствует	0.10
23:43:0118001:4305	1.17	488075.73	1377573.57	Закрепление отсутствует	0.10
23:43:0118001:4305	1.18	488077.43	1377563.35	Закрепление отсутствует	0.10
23:43:0118001:4305	1.19	488079.12	1377553.18	Закрепление отсутствует	0.10
23:43:0118001:4305	1.20	488080.81	1377543.05	Закрепление отсутствует	0.10
23:43:0118001:4305	1.21	488087.37	1377503.59	Закрепление отсутствует	0.10
23:43:0118001:4305	1.1	488095.27	1377504.77	Закрепление отсутствует	0.10
23:43:0118001:4306	1.1	488105.17	1377506.25	Закрепление отсутствует	0.10
23:43:0118001:4306	1.2	488098.61	1377545.71	Закрепление отсутствует	0.10
23:43:0118001:4306	1.3	488088.72	1377544.23	Закрепление отсутствует	0.10
23:43:0118001:4306	1.4	488095.27	1377504.77	Закрепление отсутствует	0.10
23:43:0118001:4306	1.1	488105.17	1377506.25	Закрепление отсутствует	0.10
23:43:0118001:4307	1.1	488115.06	1377507.73	Закрепление отсутствует	0.10
23:43:0118001:4307	1.2	488108.50	1377547.19	Закрепление отсутствует	0.10
23:43:0118001:4307	1.3	488098.61	1377545.71	Закрепление отсутствует	0.10
23:43:0118001:4307	1.4	488105.17	1377506.25	Закрепление отсутствует	0.10
23:43:0118001:4307	1.1	488115.06	1377507.73	Закрепление отсутствует	0.10
23:43:0118001:4308	1.1	488124.95	1377509.21	Закрепление отсутствует	0.10
23:43:0118001:4308	1.2	488118.39	1377548.67	Закрепление отсутствует	0.10
23:43:0118001:4308	1.3	488108.50	1377547.19	Закрепление отсутствует	0.10
23:43:0118001:4308	1.4	488115.06	1377507.73	Закрепление отсутствует	0.10
23:43:0118001:4308	1.1	488124.95	1377509.21	Закрепление отсутствует	0.10
23:43:0118001:4309	1.1	488126.64	1377560.01	Закрепление отсутствует	0.10
23:43:0118001:4309	1.2	488125	1377569.88	Закрепление отсутствует	0.10
23:43:0118001:4309	1.3	488085.44	1377563.96	Закрепление отсутствует	0.10
23:43:0118001:4309	1.4	488087.08	1377554.10	Закрепление отсутствует	0.10
23:43:0118001:4309	1.1	488126.64	1377560.01	Закрепление отсутствует	0.10
23:43:0118001:4317	1.1	488029.14	1377482.52	-	0.10

Начальник отдела		<u>С. П. Черечеча</u>
полное наименование должности	подпись	инициалы, фамилия

М.П.

КАДАСТРОВЫЙ ПЛАН ТЕРРИТОРИИ

Лист № 319	раздела 8	Всего листов раздела 8: 566	Всего разделов: 9	Всего листов: 2092
------------	-----------	-----------------------------	-------------------	--------------------

"14" января 2020 г. № 23/ИСХ/20-28715

Номер кадастрового квартала: 23:43:0118001

Кадастровый номер земельного участка	Номера точек	Координаты		Описание закрепления на местности	Средняя квадратическая погрешность определения координат характерных точек границ земельного участка, м
		X	Y		
1	2	3	4	5	6
23:43:0118001:4317	1.2	487711.95	1377419.90	-	0.10
23:43:0118001:4317	1.3	487660.12	1377805.36	-	0.10
23:43:0118001:4317	1.4	487708.74	1377812.95	—	0.10
23:43:0118001:4317	1.5	487711.52	1377796.28	—	0.10
23:43:0118001:4317	1.6	487714.17	1377776.42	—	0.10
23:43:0118001:4317	1.7	487716.77	1377756.59	—	0.10
23:43:0118001:4317	1.8	487719.36	1377736.78	—	0.10
23:43:0118001:4317	1.9	487721.96	1377716.95	—	0.10
23:43:0118001:4317	1.10	487724.55	1377697.11	—	0.10
23:43:0118001:4317	1.11	487727.15	1377677.28	—	0.10
23:43:0118001:4317	1.12	487729.70	1377657.80	—	0.10
23:43:0118001:4317	1.13	487733.73	1377648.15	—	0.10
23:43:0118001:4317	1.14	487737.49	1377644.43	—	0.10
23:43:0118001:4317	1.15	487742.05	1377641.84	—	0.10
23:43:0118001:4317	1.16	487752.49	1377640.62	—	0.10
23:43:0118001:4317	1.17	487777.52	1377644.36	—	0.10
23:43:0118001:4317	1.18	487834.49	1377652.87	—	0.10
23:43:0118001:4317	1.19	487923.31	1377666.15	—	0.10
23:43:0118001:4317	1.20	488000.96	1377677.75	—	0.10
23:43:0118001:4317	1.21	487998.01	1377697.53	—	0.10
23:43:0118001:4317	1.22	487977.31	1377836.01	—	0.10
23:43:0118001:4317	1.23	487974.72	1377853.32	—	0.10
23:43:0118001:4317	1.24	487895.60	1377841.49	—	0.10
23:43:0118001:4317	1.25	487915.92	1377705.49	—	0.10
23:43:0118001:4317	1.26	487917.41	1377705.71	—	0.10
23:43:0118001:4317	1.27	487920.36	1377685.93	—	0.10

Начальник отдела		<u>С. П. Черечеча</u>
полное наименование должности	подпись	инициалы, фамилия

М.П.

КАДАСТРОВЫЙ ПЛАН ТЕРРИТОРИИ

Лист № 320	раздела 8	Всего листов раздела 8: 566	Всего разделов: 9	Всего листов: 2092
------------	-----------	-----------------------------	-------------------	--------------------

"14" января 2020 г. № 23/ИСХ/20-28715

Номер кадастрового квартала: 23:43:0118001

Кадастровый номер земельного участка	Номера точек	Координаты		Описание закрепления на местности	Средняя квадратическая погрешность определения координат характерных точек границ земельного участка, м
		X	Y		
1	2	3	4	5	6
23:43:0118001:4317	1.28	487905.53	1377683.71	—	0.10
23:43:0118001:4317	1.29	487902.57	1377703.49	—	0.10
23:43:0118001:4317	1.30	487904.05	1377703.72	—	0.10
23:43:0118001:4317	1.31	487883.73	1377839.72	—	0.10
23:43:0118001:4317	1.32	487821.61	1377830.43	—	0.10
23:43:0118001:4317	1.33	487841.94	1377694.43	—	0.10
23:43:0118001:4317	1.34	487843.42	1377694.66	—	0.10
23:43:0118001:4317	1.35	487846.38	1377674.87	—	0.10
23:43:0118001:4317	1.36	487831.54	1377672.66	—	0.10
23:43:0118001:4317	1.37	487828.59	1377692.44	—	0.10
23:43:0118001:4317	1.38	487830.07	1377692.66	—	0.10
23:43:0118001:4317	1.39	487809.74	1377828.72	—	0.10
23:43:0118001:4317	1.40	487979.74	1377855.27	-	0.10
23:43:0118001:4317	1.41	488021.30	1377541.71	—	0.10
23:43:0118001:4317	1.42	488006.14	1377643.13	—	0.10
23:43:0118001:4317	1.43	487922.07	1377630.57	—	0.10
23:43:0118001:4317	1.44	487944.24	1377482.21	—	0.10
23:43:0118001:4317	1.45	488027.53	1377494.65	—	0.10
23:43:0118001:4317	1.1	488029.14	1377482.52	-	0.10
23:43:0118001:4317	2.1	487929.45	1377479.65	—	0.10
23:43:0118001:4317	2.2	487907.23	1377628.35	—	0.10
23:43:0118001:4317	2.3	487839.67	1377618.26	—	0.10
23:43:0118001:4317	2.4	487782.70	1377609.74	—	0.10
23:43:0118001:4317	2.5	487756.31	1377605.80	—	0.10
23:43:0118001:4317	2.6	487746.80	1377601.65	—	0.10
23:43:0118001:4317	2.7	487743.19	1377597.91	—	0.10

Начальник отдела		<u>С. П. Черечеча</u>
полное наименование должности	подпись	инициалы, фамилия

М.П.

КАДАСТРОВЫЙ ПЛАН ТЕРРИТОРИИ

Лист № 321	раздела 8	Всего листов раздела 8: 566	Всего разделов: 9	Всего листов: 2092
------------	-----------	-----------------------------	-------------------	--------------------

"14" января 2020 г. № 23/ИСХ/20-28715

Номер кадастрового квартала: 23:43:0118001

Кадастровый номер земельного участка	Номера точек	Координаты		Описание закрепления на местности	Средняя квадратическая погрешность определения координат характерных точек границ земельного участка, м
		X	Y		
1	2	3	4	5	6
23:43:0118001:4317	2.8	487740.65	1377593.35	—	0.10
23:43:0118001:4317	2.9	487739.48	1377583.06	—	0.10
23:43:0118001:4317	2.10	487757.45	1377445.61	—	0.10
23:43:0118001:4317	2.11	487807.28	1377455.47	—	0.10
23:43:0118001:4317	2.12	487790.10	1377570.40	—	0.10
23:43:0118001:4317	2.13	487788.62	1377570.18	—	0.10
23:43:0118001:4317	2.14	487785.66	1377589.96	—	0.10
23:43:0118001:4317	2.15	487800.49	1377592.18	—	0.10
23:43:0118001:4317	2.16	487803.45	1377572.40	—	0.10
23:43:0118001:4317	2.17	487801.97	1377572.17	—	0.10
23:43:0118001:4317	2.18	487819.06	1377457.81	—	0.10
23:43:0118001:4317	2.19	487863.85	1377466.67	—	0.10
23:43:0118001:4317	2.20	487847.07	1377578.91	—	0.10
23:43:0118001:4317	2.21	487845.59	1377578.69	—	0.10
23:43:0118001:4317	2.22	487842.63	1377598.47	—	0.10
23:43:0118001:4317	2.23	487857.47	1377600.69	—	0.10
23:43:0118001:4317	2.24	487860.42	1377580.91	—	0.10
23:43:0118001:4317	2.25	487858.94	1377580.69	—	0.10
23:43:0118001:4317	2.26	487875.63	1377469	—	0.10
23:43:0118001:4317	2.1	487929.45	1377479.65	—	0.10
23:43:0118001:4317	3.1	487789.41	1377666.36	—	0.10
23:43:0118001:4317	3.2	487774.57	1377664.14	—	0.10
23:43:0118001:4317	3.3	487771.62	1377683.92	—	0.10
23:43:0118001:4317	3.4	487773.10	1377684.14	—	0.10
23:43:0118001:4317	3.5	487752.82	1377819.84	—	0.10

Начальник отдела		<u>С. П. Черечеча</u>
полное наименование должности	подпись	инициалы, фамилия

М.П.

КАДАСТРОВЫЙ ПЛАН ТЕРРИТОРИИ

Лист № 322	раздела 8	Всего листов раздела 8: 566	Всего разделов: 9	Всего листов: 2092
------------	-----------	-----------------------------	-------------------	--------------------

"14" января 2020 г. № 23/ИСХ/20-28715

Номер кадастрового квартала: 23:43:0118001

Кадастровый номер земельного участка	Номера точек	Координаты		Описание закрепления на местности	Средняя квадратическая погрешность определения координат характерных точек границ земельного участка, м
		X	Y		
1	2	3	4	5	6
23:43:0118001:4317	3.6	487764.68	1377821.69	—	0.10
23:43:0118001:4317	3.7	487784.97	1377685.92	—	0.10
23:43:0118001:4317	3.8	487786.45	1377686.14	—	0.10
23:43:0118001:4317	3.1	487789.41	1377666.36	—	0.10
23:43:0118001:4320	1.1	487606.18	1378061.04	—	0.10
23:43:0118001:4320	1.2	487612.59	1378198.69	—	0.10
23:43:0118001:4320	1.3	487512.15	1378199.88	—	0.10
23:43:0118001:4320	1.4	487394.75	1378201.26	—	0.10
23:43:0118001:4320	1.5	487412.78	1378074.35	—	0.10
23:43:0118001:4320	1.6	487461.55	1378081.10	—	0.10
23:43:0118001:4320	1.7	487467.21	1378041.30	—	0.10
23:43:0118001:4320	1.8	487523.70	1378049.29	—	0.10
23:43:0118001:4320	1.1	487606.18	1378061.04	—	0.10
23:43:0118001:4332	1.1	488055.82	1376714.83	—	0.10
23:43:0118001:4332	1.2	488038.65	1376714.76	—	0.10
23:43:0118001:4332	1.3	488036.55	1376685.24	—	0.10
23:43:0118001:4332	1.4	488054.26	1376684.42	—	0.10
23:43:0118001:4332	1.5	488055.81	1376684.64	—	0.10
23:43:0118001:4332	1.1	488055.82	1376714.83	—	0.10
23:43:0118001:4333	1.1	488080.35	1376688.10	—	0.10
23:43:0118001:4333	1.2	488067.63	1376717	—	0.10
23:43:0118001:4333	1.3	488063.09	1376715.55	—	0.10
23:43:0118001:4333	1.4	488056.62	1376714.84	—	0.10
23:43:0118001:4333	1.5	488055.82	1376714.83	—	0.10
23:43:0118001:4333	1.6	488055.81	1376684.64	—	0.10

Начальник отдела		<u>С. П. Черечеча</u>
полное наименование должности	подпись	инициалы, фамилия

М.П.

КАДАСТРОВЫЙ ПЛАН ТЕРРИТОРИИ

Лист № 323	раздела 8	Всего листов раздела 8: 566	Всего разделов: 9	Всего листов: 2092
------------	-----------	-----------------------------	-------------------	--------------------

"14" января 2020 г. № 23/ИСХ/20-28715

Номер кадастрового квартала: 23:43:0118001

Кадастровый номер земельного участка	Номера точек	Координаты		Описание закрепления на местности	Средняя квадратическая погрешность определения координат характерных точек границ земельного участка, м
		X	Y		
1	2	3	4	5	6
23:43:0118001:4333	1.1	488080.35	1376688.10	—	0.10
23:43:0118001:4363	1.1	487845.44	1377579.71	Закрепление отсутствует	0.10
23:43:0118001:4363	1.2	487843.84	1377590.41	Закрепление отсутствует	0.10
23:43:0118001:4363	1.3	487833.30	1377588.83	Закрепление отсутствует	0.10
23:43:0118001:4363	1.4	487822.77	1377587.26	Закрепление отсутствует	0.10
23:43:0118001:4363	1.5	487816.40	1377586.31	Закрепление отсутствует	0.10
23:43:0118001:4363	1.6	487818	1377575.61	Закрепление отсутствует	0.10
23:43:0118001:4363	1.1	487845.44	1377579.71	Закрепление отсутствует	0.10
23:43:0118001:4364	1.1	487843.84	1377590.41	Закрепление отсутствует	0.10
23:43:0118001:4364	1.2	487842.63	1377598.47	Закрепление отсутствует	0.10
23:43:0118001:4364	1.3	487839.67	1377618.26	Закрепление отсутствует	0.10
23:43:0118001:4364	1.4	487829.14	1377616.68	Закрепление отсутствует	0.10
23:43:0118001:4364	1.5	487833.30	1377588.83	Закрепление отсутствует	0.10
23:43:0118001:4364	1.1	487843.84	1377590.41	Закрепление отсутствует	0.10
23:43:0118001:4365	1.1	487848.44	1377569.73	Закрепление отсутствует	0.10
23:43:0118001:4365	1.2	487847.07	1377578.91	Закрепление отсутствует	0.10
23:43:0118001:4365	1.3	487845.59	1377578.69	Закрепление отсутствует	0.10
23:43:0118001:4365	1.4	487845.44	1377579.71	Закрепление отсутствует	0.10
23:43:0118001:4365	1.5	487818	1377575.61	Закрепление отсутствует	0.10
23:43:0118001:4365	1.6	487819.53	1377565.41	Закрепление отсутствует	0.10
23:43:0118001:4365	1.7	487825.89	1377566.36	Закрепление отсутствует	0.10
23:43:0118001:4365	1.1	487848.44	1377569.73	Закрепление отсутствует	0.10
23:43:0118001:4366	1.1	487852.33	1377543.70	Закрепление отсутствует	0.10
23:43:0118001:4366	1.2	487850.39	1377556.72	Закрепление отсутствует	0.10
23:43:0118001:4366	1.3	487827.84	1377553.35	Закрепление отсутствует	0.10
23:43:0118001:4366	1.4	487829.78	1377540.33	Закрепление отсутствует	0.10
23:43:0118001:4366	1.1	487852.33	1377543.70	Закрепление отсутствует	0.10
23:43:0118001:4367	1.1	487854.28	1377530.69	Закрепление отсутствует	0.10
23:43:0118001:4367	1.2	487852.33	1377543.70	Закрепление отсутствует	0.10
23:43:0118001:4367	1.3	487829.78	1377540.33	Закрепление отсутствует	0.10
23:43:0118001:4367	1.4	487831.73	1377527.31	Закрепление отсутствует	0.10

Начальник отдела		С. П. Черечеча
полное наименование должности	подпись	инициалы, фамилия

М.П.

КАДАСТРОВЫЙ ПЛАН ТЕРРИТОРИИ

Лист № 324	раздела 8	Всего листов раздела 8: 566	Всего разделов: 9	Всего листов: 2092
------------	-----------	-----------------------------	-------------------	--------------------

"14" января 2020 г. № 23/ИСХ/20-28715

Номер кадастрового квартала: 23:43:0118001

Кадастровый номер земельного участка	Номера точек	Координаты		Описание закрепления на местности	Средняя квадратическая погрешность определения координат характерных точек границ земельного участка, м
		X	Y		
1	2	3	4	5	6
23:43:0118001:4367	1.1	487854.28	1377530.69	Закрепление отсутствует	0.10
23:43:0118001:4368	1.1	487856.23	1377517.67	Закрепление отсутствует	0.10
23:43:0118001:4368	1.2	487854.28	1377530.69	Закрепление отсутствует	0.10
23:43:0118001:4368	1.3	487831.73	1377527.31	Закрепление отсутствует	0.10
23:43:0118001:4368	1.4	487833.67	1377514.30	Закрепление отсутствует	0.10
23:43:0118001:4368	1.1	487856.23	1377517.67	Закрепление отсутствует	0.10
23:43:0118001:4369	1.1	487858.17	1377504.66	Закрепление отсутствует	0.10
23:43:0118001:4369	1.2	487856.23	1377517.67	Закрепление отсутствует	0.10
23:43:0118001:4369	1.3	487833.67	1377514.30	Закрепление отсутствует	0.10
23:43:0118001:4369	1.4	487835.62	1377501.28	Закрепление отсутствует	0.10
23:43:0118001:4369	1.1	487858.17	1377504.66	Закрепление отсутствует	0.10
23:43:0118001:4370	1.1	487850.39	1377556.72	Закрепление отсутствует	0.10
23:43:0118001:4370	1.2	487848.44	1377569.73	Закрепление отсутствует	0.10
23:43:0118001:4370	1.3	487825.89	1377566.36	Закрепление отсутствует	0.10
23:43:0118001:4370	1.4	487827.84	1377553.35	Закрепление отсутствует	0.10
23:43:0118001:4370	1.1	487850.39	1377556.72	Закрепление отсутствует	0.10
23:43:0118001:4371	1.1	487860.12	1377491.64	Закрепление отсутствует	0.10
23:43:0118001:4371	1.2	487858.17	1377504.66	Закрепление отсутствует	0.10
23:43:0118001:4371	1.3	487835.62	1377501.28	Закрепление отсутствует	0.10
23:43:0118001:4371	1.4	487837.56	1377488.27	Закрепление отсутствует	0.10
23:43:0118001:4371	1.5	487848.48	1377489.90	Закрепление отсутствует	0.10
23:43:0118001:4371	1.1	487860.12	1377491.64	Закрепление отсутствует	0.10
23:43:0118001:4372	1.1	487863.85	1377466.67	Закрепление отсутствует	0.10
23:43:0118001:4372	1.2	487860.12	1377491.64	Закрепление отсутствует	0.10
23:43:0118001:4372	1.3	487848.48	1377489.90	Закрепление отсутствует	0.10
23:43:0118001:4372	1.4	487852.29	1377464.38	Закрепление отсутствует	0.10
23:43:0118001:4372	1.1	487863.85	1377466.67	Закрепление отсутствует	0.10
23:43:0118001:4373	1.1	487833.30	1377588.83	Закрепление отсутствует	0.10
23:43:0118001:4373	1.2	487829.14	1377616.68	Закрепление отсутствует	0.10
23:43:0118001:4373	1.3	487818.60	1377615.11	Закрепление отсутствует	0.10
23:43:0118001:4373	1.4	487822.77	1377587.26	Закрепление отсутствует	0.10
23:43:0118001:4373	1.1	487833.30	1377588.83	Закрепление отсутствует	0.10

Начальник отдела		<u>С. П. Черечеча</u>
полное наименование должности	подпись	инициалы, фамилия

М.П.

КАДАСТРОВЫЙ ПЛАН ТЕРРИТОРИИ

Лист № 325	раздела 8	Всего листов раздела 8: 566	Всего разделов: 9	Всего листов: 2092
------------	-----------	-----------------------------	-------------------	--------------------

"14" января 2020 г. № 23/ИСХ/20-28715

Номер кадастрового квартала: 23:43:0118001

Кадастровый номер земельного участка	Номера точек	Координаты		Описание закрепления на местности	Средняя квадратическая погрешность определения координат характерных точек границ земельного участка, м
		X	Y		
1	2	3	4	5	6
23:43:0118001:4374	1.1	487822.77	1377587.26	Закрепление отсутствует	0.10
23:43:0118001:4374	1.2	487818.60	1377615.11	Закрепление отсутствует	0.10
23:43:0118001:4374	1.3	487808.07	1377613.53	Закрепление отсутствует	0.10
23:43:0118001:4374	1.4	487812.24	1377585.68	Закрепление отсутствует	0.10
23:43:0118001:4374	1.5	487816.40	1377586.31	Закрепление отсутствует	0.10
23:43:0118001:4374	1.1	487822.77	1377587.26	Закрепление отсутствует	0.10
23:43:0118001:4375	1.1	487812.24	1377585.68	Закрепление отсутствует	0.10
23:43:0118001:4375	1.2	487808.07	1377613.53	Закрепление отсутствует	0.10
23:43:0118001:4375	1.3	487797.53	1377611.96	Закрепление отсутствует	0.10
23:43:0118001:4375	1.4	487800.49	1377592.18	Закрепление отсутствует	0.10
23:43:0118001:4375	1.5	487801.70	1377584.11	Закрепление отсутствует	0.10
23:43:0118001:4375	1.1	487812.24	1377585.68	Закрепление отсутствует	0.10
23:43:0118001:4376	1.1	487800.49	1377592.18	Закрепление отсутствует	0.10
23:43:0118001:4376	1.2	487797.53	1377611.96	Закрепление отсутствует	0.10
23:43:0118001:4376	1.3	487782.70	1377609.74	Закрепление отсутствует	0.10
23:43:0118001:4376	1.4	487785.66	1377589.96	Закрепление отсутствует	0.10
23:43:0118001:4376	1.1	487800.49	1377592.18	Закрепление отсутствует	0.10
23:43:0118001:4377	1.1	487819.53	1377565.41	Закрепление отсутствует	0.10
23:43:0118001:4377	1.2	487818	1377575.61	Закрепление отсутствует	0.10
23:43:0118001:4377	1.3	487816.40	1377586.31	Закрепление отсутствует	0.10
23:43:0118001:4377	1.4	487812.24	1377585.68	Закрепление отсутствует	0.10
23:43:0118001:4377	1.5	487801.70	1377584.11	Закрепление отсутствует	0.10
23:43:0118001:4377	1.6	487803.45	1377572.40	Закрепление отсутствует	0.10
23:43:0118001:4377	1.7	487801.97	1377572.17	Закрепление отсутствует	0.10
23:43:0118001:4377	1.8	487803.34	1377562.99	Закрепление отсутствует	0.10
23:43:0118001:4377	1.1	487819.53	1377565.41	Закрепление отсутствует	0.10
23:43:0118001:4378	1.1	487827.84	1377553.35	Закрепление отсутствует	0.10
23:43:0118001:4378	1.2	487825.89	1377566.36	Закрепление отсутствует	0.10
23:43:0118001:4378	1.3	487819.53	1377565.41	Закрепление отсутствует	0.10
23:43:0118001:4378	1.4	487803.34	1377562.99	Закрепление отсутствует	0.10
23:43:0118001:4378	1.5	487805.29	1377549.97	Закрепление отсутствует	0.10
23:43:0118001:4378	1.1	487827.84	1377553.35	Закрепление отсутствует	0.10

Начальник отдела		<u>С. П. Черечеча</u>
полное наименование должности	подпись	инициалы, фамилия

М.П.

КАДАСТРОВЫЙ ПЛАН ТЕРРИТОРИИ

Лист № 326	раздела 8	Всего листов раздела 8: 566	Всего разделов: 9	Всего листов: 2092
------------	-----------	-----------------------------	-------------------	--------------------

"14" января 2020 г. № 23/ИСХ/20-28715

Номер кадастрового квартала: 23:43:0118001

Кадастровый номер земельного участка	Номера точек	Координаты		Описание закрепления на местности	Средняя квадратическая погрешность определения координат характерных точек границ земельного участка, м
		X	Y		
1	2	3	4	5	6
23:43:0118001:4379	1.1	487829.78	1377540.33	Закрепление отсутствует	0.10
23:43:0118001:4379	1.2	487827.84	1377553.35	Закрепление отсутствует	0.10
23:43:0118001:4379	1.3	487805.29	1377549.97	Закрепление отсутствует	0.10
23:43:0118001:4379	1.4	487807.23	1377536.96	Закрепление отсутствует	0.10
23:43:0118001:4379	1.1	487829.78	1377540.33	Закрепление отсутствует	0.10
23:43:0118001:4380	1.1	487831.73	1377527.31	Закрепление отсутствует	0.10
23:43:0118001:4380	1.2	487829.78	1377540.33	Закрепление отсутствует	0.10
23:43:0118001:4380	1.3	487807.23	1377536.96	Закрепление отсутствует	0.10
23:43:0118001:4380	1.4	487809.18	1377523.94	Закрепление отсутствует	0.10
23:43:0118001:4380	1.1	487831.73	1377527.31	Закрепление отсутствует	0.10
23:43:0118001:4381	1.1	487833.67	1377514.30	Закрепление отсутствует	0.10
23:43:0118001:4381	1.2	487831.73	1377527.31	Закрепление отсутствует	0.10
23:43:0118001:4381	1.3	487809.18	1377523.94	Закрепление отсутствует	0.10
23:43:0118001:4381	1.4	487811.12	1377510.93	Закрепление отсутствует	0.10
23:43:0118001:4381	1.1	487833.67	1377514.30	Закрепление отсутствует	0.10
23:43:0118001:4382	1.1	487835.62	1377501.28	Закрепление отсутствует	0.10
23:43:0118001:4382	1.2	487833.67	1377514.30	Закрепление отсутствует	0.10
23:43:0118001:4382	1.3	487811.12	1377510.93	Закрепление отсутствует	0.10
23:43:0118001:4382	1.4	487813.07	1377497.91	Закрепление отсутствует	0.10
23:43:0118001:4382	1.1	487835.62	1377501.28	Закрепление отсутствует	0.10
23:43:0118001:4383	1.1	487837.56	1377488.27	Закрепление отсутствует	0.10
23:43:0118001:4383	1.2	487835.62	1377501.28	Закрепление отсутствует	0.10
23:43:0118001:4383	1.3	487813.07	1377497.91	Закрепление отсутствует	0.10
23:43:0118001:4383	1.4	487815.01	1377484.90	Закрепление отсутствует	0.10
23:43:0118001:4383	1.5	487825.95	1377486.53	Закрепление отсутствует	0.10
23:43:0118001:4383	1.6	487837.10	1377488.20	Закрепление отсутствует	0.10
23:43:0118001:4383	1.1	487837.56	1377488.27	Закрепление отсутствует	0.10
23:43:0118001:4384	1.1	487829.92	1377459.96	Закрепление отсутствует	0.10
23:43:0118001:4384	1.2	487825.95	1377486.53	Закрепление отсутствует	0.10
23:43:0118001:4384	1.3	487815.01	1377484.90	Закрепление отсутствует	0.10
23:43:0118001:4384	1.4	487819.06	1377457.81	Закрепление отсутствует	0.10
23:43:0118001:4384	1.1	487829.92	1377459.96	Закрепление отсутствует	0.10

Начальник отдела		<u>С. П. Черечеча</u>
полное наименование должности	подпись	инициалы, фамилия

М.П.

КАДАСТРОВЫЙ ПЛАН ТЕРРИТОРИИ

Лист № 327	раздела 8	Всего листов раздела 8: 566	Всего разделов: 9	Всего листов: 2092
------------	-----------	-----------------------------	-------------------	--------------------

"14" января 2020 г. № 23/ИСХ/20-28715

Номер кадастрового квартала: 23:43:0118001

Кадастровый номер земельного участка	Номера точек	Координаты		Описание закрепления на местности	Средняя квадратическая погрешность определения координат характерных точек границ земельного участка, м
		X	Y		
1	2	3	4	5	6
23:43:0118001:4385	1.1	487840.99	1377462.15	Закрепление отсутствует	0.10
23:43:0118001:4385	1.2	487837.10	1377488.20	Закрепление отсутствует	0.10
23:43:0118001:4385	1.3	487825.95	1377486.53	Закрепление отсутствует	0.10
23:43:0118001:4385	1.4	487829.92	1377459.96	Закрепление отсутствует	0.10
23:43:0118001:4385	1.1	487840.99	1377462.15	Закрепление отсутствует	0.10
23:43:0118001:4386	1.1	487852.29	1377464.38	Закрепление отсутствует	0.10
23:43:0118001:4386	1.2	487848.48	1377489.90	Закрепление отсутствует	0.10
23:43:0118001:4386	1.3	487837.56	1377488.27	Закрепление отсутствует	0.10
23:43:0118001:4386	1.4	487837.10	1377488.20	Закрепление отсутствует	0.10
23:43:0118001:4386	1.5	487840.99	1377462.15	Закрепление отсутствует	0.10
23:43:0118001:4386	1.1	487852.29	1377464.38	Закрепление отсутствует	0.10
23:43:0118001:4390	1.1	487925.60	1377505.40	Закрепление отсутствует	0.10
23:43:0118001:4390	1.2	487923.97	1377516.29	Закрепление отсутствует	0.10
23:43:0118001:4390	1.3	487896.87	1377512.24	Закрепление отсутствует	0.10
23:43:0118001:4390	1.4	487898.49	1377501.41	Закрепление отсутствует	0.10
23:43:0118001:4390	1.5	487903.26	1377502.13	Закрепление отсутствует	0.10
23:43:0118001:4390	1.6	487914.30	1377503.78	Закрепление отсутствует	0.10
23:43:0118001:4390	1.1	487925.60	1377505.40	Закрепление отсутствует	0.10
23:43:0118001:4391	1.1	487929.45	1377479.65	Закрепление отсутствует	0.10
23:43:0118001:4391	1.2	487925.60	1377505.40	Закрепление отсутствует	0.10
23:43:0118001:4391	1.3	487914.30	1377503.78	Закрепление отсутствует	0.10
23:43:0118001:4391	1.4	487918.26	1377477.43	Закрепление отсутствует	0.10
23:43:0118001:4391	1.1	487929.45	1377479.65	Закрепление отсутствует	0.10
23:43:0118001:4392	1.1	487922.36	1377527.12	Закрепление отсутствует	0.10
23:43:0118001:4392	1.2	487920.74	1377537.95	Закрепление отсутствует	0.10
23:43:0118001:4392	1.3	487893.64	1377533.90	Закрепление отсутствует	0.10
23:43:0118001:4392	1.4	487895.26	1377523.07	Закрепление отсутствует	0.10
23:43:0118001:4392	1.1	487922.36	1377527.12	Закрепление отсутствует	0.10
23:43:0118001:4393	1.1	487920.74	1377537.95	Закрепление отсутствует	0.10
23:43:0118001:4393	1.2	487919.12	1377548.78	Закрепление отсутствует	0.10
23:43:0118001:4393	1.3	487892.02	1377544.73	Закрепление отсутствует	0.10
23:43:0118001:4393	1.4	487893.64	1377533.90	Закрепление отсутствует	0.10

Начальник отдела		<u>С. П. Черечеча</u>
полное наименование должности	подпись	инициалы, фамилия

М.П.

КАДАСТРОВЫЙ ПЛАН ТЕРРИТОРИИ

Лист № 328	раздела 8	Всего листов раздела 8: 566	Всего разделов: 9	Всего листов: 2092
------------	-----------	-----------------------------	-------------------	--------------------

"14" января 2020 г. № 23/ИСХ/20-28715

Номер кадастрового квартала: 23:43:0118001

Кадастровый номер земельного участка	Номера точек	Координаты		Описание закрепления на местности	Средняя квадратическая погрешность определения координат характерных точек границ земельного участка, м
		X	Y		
1	2	3	4	5	6
23:43:0118001:4393	1.1	487920.74	1377537.95	Закрепление отсутствует	0.10
23:43:0118001:4394	1.1	487919.12	1377548.78	Закрепление отсутствует	0.10
23:43:0118001:4394	1.2	487917.50	1377559.61	Закрепление отсутствует	0.10
23:43:0118001:4394	1.3	487890.40	1377555.56	Закрепление отсутствует	0.10
23:43:0118001:4394	1.4	487892.02	1377544.73	Закрепление отсутствует	0.10
23:43:0118001:4394	1.1	487919.12	1377548.78	Закрепление отсутствует	0.10
23:43:0118001:4395	1.1	487917.50	1377559.61	Закрепление отсутствует	0.10
23:43:0118001:4395	1.2	487915.88	1377570.44	Закрепление отсутствует	0.10
23:43:0118001:4395	1.3	487888.78	1377566.39	Закрепление отсутствует	0.10
23:43:0118001:4395	1.4	487890.40	1377555.56	Закрепление отсутствует	0.10
23:43:0118001:4395	1.1	487917.50	1377559.61	Закрепление отсутствует	0.10
23:43:0118001:4396	1.1	487915.88	1377570.44	Закрепление отсутствует	0.10
23:43:0118001:4396	1.2	487914.26	1377581.27	Закрепление отсутствует	0.10
23:43:0118001:4396	1.3	487887.17	1377577.22	Закрепление отсутствует	0.10
23:43:0118001:4396	1.4	487888.78	1377566.39	Закрепление отсутствует	0.10
23:43:0118001:4396	1.1	487915.88	1377570.44	Закрепление отсутствует	0.10
23:43:0118001:4397	1.1	487914.26	1377581.27	Закрепление отсутствует	0.10
23:43:0118001:4397	1.2	487912.65	1377592.10	Закрепление отсутствует	0.10
23:43:0118001:4397	1.3	487885.55	1377588.05	Закрепление отсутствует	0.10
23:43:0118001:4397	1.4	487887.17	1377577.22	Закрепление отсутствует	0.10
23:43:0118001:4397	1.1	487914.26	1377581.27	Закрепление отсутствует	0.10
23:43:0118001:4398	1.1	487912.65	1377592.10	Закрепление отсутствует	0.10
23:43:0118001:4398	1.2	487910.47	1377606.69	Закрепление отсутствует	0.10
23:43:0118001:4398	1.3	487896.92	1377604.67	Закрепление отсутствует	0.10
23:43:0118001:4398	1.4	487883.37	1377602.64	Закрепление отсутствует	0.10
23:43:0118001:4398	1.5	487883.81	1377599.69	Закрепление отсутствует	0.10
23:43:0118001:4398	1.6	487885.52	1377588.23	Закрепление отсутствует	0.10
23:43:0118001:4398	1.7	487885.55	1377588.05	Закрепление отсутствует	0.10
23:43:0118001:4398	1.1	487912.65	1377592.10	Закрепление отсутствует	0.10
23:43:0118001:4399	1.1	487910.47	1377606.69	Закрепление отсутствует	0.10
23:43:0118001:4399	1.2	487907.23	1377628.35	Закрепление отсутствует	0.10
23:43:0118001:4399	1.3	487893.68	1377626.33	Закрепление отсутствует	0.10

Начальник отдела		<u>С. П. Черечеча</u>
полное наименование должности	подпись	инициалы, фамилия

М.П.

КАДАСТРОВЫЙ ПЛАН ТЕРРИТОРИИ

Лист № 329	раздела 8	Всего листов раздела 8: 566	Всего разделов: 9	Всего листов: 2092
------------	-----------	-----------------------------	-------------------	--------------------

"14" января 2020 г. № 23/ИСХ/20-28715

Номер кадастрового квартала: 23:43:0118001

Кадастровый номер земельного участка	Номера точек	Координаты		Описание закрепления на местности	Средняя квадратическая погрешность определения координат характерных точек границ земельного участка, м
		X	Y		
1	2	3	4	5	6
23:43:0118001:4399	1.4	487896.92	1377604.67	Закрепление отсутствует	0.10
23:43:0118001:4399	1.1	487910.47	1377606.69	Закрепление отсутствует	0.10
23:43:0118001:4400	1.1	487896.92	1377604.67	Закрепление отсутствует	0.10
23:43:0118001:4400	1.2	487893.68	1377626.33	Закрепление отсутствует	0.10
23:43:0118001:4400	1.3	487880.13	1377624.30	Закрепление отсутствует	0.10
23:43:0118001:4400	1.4	487883.37	1377602.64	Закрепление отсутствует	0.10
23:43:0118001:4400	1.1	487896.92	1377604.67	Закрепление отсутствует	0.10
23:43:0118001:4401	1.1	487883.81	1377599.69	Закрепление отсутствует	0.10
23:43:0118001:4401	1.2	487883.37	1377602.64	Закрепление отсутствует	0.10
23:43:0118001:4401	1.3	487880.13	1377624.30	Закрепление отсутствует	0.10
23:43:0118001:4401	1.4	487867.32	1377622.39	Закрепление отсутствует	0.10
23:43:0118001:4401	1.5	487871	1377597.77	Закрепление отсутствует	0.10
23:43:0118001:4401	1.1	487883.81	1377599.69	Закрепление отсутствует	0.10
23:43:0118001:4402	1.1	487871	1377597.77	Закрепление отсутствует	0.10
23:43:0118001:4402	1.2	487867.32	1377622.39	Закрепление отсутствует	0.10
23:43:0118001:4402	1.3	487854.51	1377620.48	Закрепление отсутствует	0.10
23:43:0118001:4402	1.4	487857.47	1377600.69	Закрепление отсутствует	0.10
23:43:0118001:4402	1.5	487858.19	1377595.86	Закрепление отсутствует	0.10
23:43:0118001:4402	1.1	487871	1377597.77	Закрепление отсутствует	0.10
23:43:0118001:4403	1.1	487857.47	1377600.69	Закрепление отсутствует	0.10
23:43:0118001:4403	1.2	487854.51	1377620.48	Закрепление отсутствует	0.10
23:43:0118001:4403	1.3	487839.67	1377618.26	Закрепление отсутствует	0.10
23:43:0118001:4403	1.4	487842.63	1377598.47	Закрепление отсутствует	0.10
23:43:0118001:4403	1.1	487857.47	1377600.69	Закрепление отсутствует	0.10
23:43:0118001:4404	1.1	487885.52	1377588.23	Закрепление отсутствует	0.10
23:43:0118001:4404	1.2	487883.81	1377599.69	Закрепление отсутствует	0.10
23:43:0118001:4404	1.3	487871	1377597.77	Закрепление отсутствует	0.10
23:43:0118001:4404	1.4	487858.19	1377595.86	Закрепление отсутствует	0.10
23:43:0118001:4404	1.5	487859.90	1377584.41	Закрепление отсутствует	0.10
23:43:0118001:4404	1.1	487885.52	1377588.23	Закрепление отсутствует	0.10
23:43:0118001:4405	1.1	487887.17	1377577.22	Закрепление отсутствует	0.10
23:43:0118001:4405	1.2	487885.55	1377588.05	Закрепление отсутствует	0.10

Начальник отдела		<u>С. П. Черечеча</u>
полное наименование должности	подпись	инициалы, фамилия

М.П.

КАДАСТРОВЫЙ ПЛАН ТЕРРИТОРИИ

Лист № 330	раздела 8	Всего листов раздела 8: 566	Всего разделов: 9	Всего листов: 2092
------------	-----------	-----------------------------	-------------------	--------------------

"14" января 2020 г. № 23/ИСХ/20-28715

Номер кадастрового квартала: 23:43:0118001

Кадастровый номер земельного участка	Номера точек	Координаты		Описание закрепления на местности	Средняя квадратическая погрешность определения координат характерных точек границ земельного участка, м
		X	Y		
1	2	3	4	5	6
23:43:0118001:4405	1.3	487885.52	1377588.23	Закрепление отсутствует	0.10
23:43:0118001:4405	1.4	487859.90	1377584.41	Закрепление отсутствует	0.10
23:43:0118001:4405	1.5	487860.42	1377580.91	Закрепление отсутствует	0.10
23:43:0118001:4405	1.6	487858.94	1377580.69	Закрепление отсутствует	0.10
23:43:0118001:4405	1.7	487860.06	1377573.17	Закрепление отсутствует	0.10
23:43:0118001:4405	1.1	487887.17	1377577.22	Закрепление отсутствует	0.10
23:43:0118001:4406	1.1	487888.78	1377566.39	Закрепление отсутствует	0.10
23:43:0118001:4406	1.2	487887.17	1377577.22	Закрепление отсутствует	0.10
23:43:0118001:4406	1.3	487860.06	1377573.17	Закрепление отсутствует	0.10
23:43:0118001:4406	1.4	487861.68	1377562.34	Закрепление отсутствует	0.10
23:43:0118001:4406	1.1	487888.78	1377566.39	Закрепление отсутствует	0.10
23:43:0118001:4407	1.1	487890.40	1377555.56	Закрепление отсутствует	0.10
23:43:0118001:4407	1.2	487888.78	1377566.39	Закрепление отсутствует	0.10
23:43:0118001:4407	1.3	487861.68	1377562.34	Закрепление отсутствует	0.10
23:43:0118001:4407	1.4	487863.30	1377551.51	Закрепление отсутствует	0.10
23:43:0118001:4407	1.1	487890.40	1377555.56	Закрепление отсутствует	0.10
23:43:0118001:4408	1.1	487892.02	1377544.73	Закрепление отсутствует	0.10
23:43:0118001:4408	1.2	487890.40	1377555.56	Закрепление отсутствует	0.10
23:43:0118001:4408	1.3	487863.30	1377551.51	Закрепление отсутствует	0.10
23:43:0118001:4408	1.4	487864.92	1377540.68	Закрепление отсутствует	0.10
23:43:0118001:4408	1.1	487892.02	1377544.73	Закрепление отсутствует	0.10
23:43:0118001:4409	1.1	487893.64	1377533.90	Закрепление отсутствует	0.10
23:43:0118001:4409	1.2	487892.02	1377544.73	Закрепление отсутствует	0.10
23:43:0118001:4409	1.3	487864.92	1377540.68	Закрепление отсутствует	0.10
23:43:0118001:4409	1.4	487866.54	1377529.85	Закрепление отсутствует	0.10
23:43:0118001:4409	1.1	487893.64	1377533.90	Закрепление отсутствует	0.10
23:43:0118001:4410	1.1	487895.26	1377523.07	Закрепление отсутствует	0.10
23:43:0118001:4410	1.2	487893.64	1377533.90	Закрепление отсутствует	0.10
23:43:0118001:4410	1.3	487866.54	1377529.85	Закрепление отсутствует	0.10
23:43:0118001:4410	1.4	487868.15	1377519.02	Закрепление отсутствует	0.10
23:43:0118001:4410	1.1	487895.26	1377523.07	Закрепление отсутствует	0.10
23:43:0118001:4411	1.1	487896.87	1377512.24	Закрепление отсутствует	0.10

Начальник отдела		<u>С. П. Черечеча</u>
полное наименование должности	подпись	инициалы, фамилия

М.П.

КАДАСТРОВЫЙ ПЛАН ТЕРРИТОРИИ

Лист № 331	раздела 8	Всего листов раздела 8: 566	Всего разделов: 9	Всего листов: 2092
------------	-----------	-----------------------------	-------------------	--------------------

"14" января 2020 г. № 23/ИСХ/20-28715

Номер кадастрового квартала: 23:43:0118001

Кадастровый номер земельного участка	Номера точек	Координаты		Описание закрепления на местности	Средняя квадратическая погрешность определения координат характерных точек границ земельного участка, м
		X	Y		
1	2	3	4	5	6
23:43:0118001:4411	1.2	487895.26	1377523.07	Закрепление отсутствует	0.10
23:43:0118001:4411	1.3	487868.15	1377519.02	Закрепление отсутствует	0.10
23:43:0118001:4411	1.4	487869.77	1377508.19	Закрепление отсутствует	0.10
23:43:0118001:4411	1.1	487896.87	1377512.24	Закрепление отсутствует	0.10
23:43:0118001:4412	1.1	487898.49	1377501.41	Закрепление отсутствует	0.10
23:43:0118001:4412	1.2	487896.87	1377512.24	Закрепление отсутствует	0.10
23:43:0118001:4412	1.3	487869.77	1377508.19	Закрепление отсутствует	0.10
23:43:0118001:4412	1.4	487871.39	1377497.36	Закрепление отсутствует	0.10
23:43:0118001:4412	1.5	487881.82	1377498.92	Закрепление отсутствует	0.10
23:43:0118001:4412	1.6	487892.44	1377500.51	Закрепление отсутствует	0.10
23:43:0118001:4412	1.1	487898.49	1377501.41	Закрепление отсутствует	0.10
23:43:0118001:4413	1.1	487885.99	1377471.05	Закрепление отсутствует	0.10
23:43:0118001:4413	1.2	487881.82	1377498.92	Закрепление отсутствует	0.10
23:43:0118001:4413	1.3	487871.39	1377497.36	Закрепление отсутствует	0.10
23:43:0118001:4413	1.4	487875.63	1377469	Закрепление отсутствует	0.10
23:43:0118001:4413	1.1	487885.99	1377471.05	Закрепление отсутствует	0.10
23:43:0118001:4414	1.1	487896.53	1377473.14	Закрепление отсутствует	0.10
23:43:0118001:4414	1.2	487892.44	1377500.51	Закрепление отсутствует	0.10
23:43:0118001:4414	1.3	487881.82	1377498.92	Закрепление отсутствует	0.10
23:43:0118001:4414	1.4	487885.99	1377471.05	Закрепление отсутствует	0.10
23:43:0118001:4414	1.1	487896.53	1377473.14	Закрепление отсутствует	0.10
23:43:0118001:4415	1.1	487907.29	1377475.27	Закрепление отсутствует	0.10
23:43:0118001:4415	1.2	487903.26	1377502.13	Закрепление отсутствует	0.10
23:43:0118001:4415	1.3	487898.49	1377501.41	Закрепление отсутствует	0.10
23:43:0118001:4415	1.4	487892.44	1377500.51	Закрепление отсутствует	0.10
23:43:0118001:4415	1.5	487896.53	1377473.14	Закрепление отсутствует	0.10
23:43:0118001:4415	1.1	487907.29	1377475.27	Закрепление отсутствует	0.10
23:43:0118001:4416	1.1	487918.26	1377477.43	Закрепление отсутствует	0.10
23:43:0118001:4416	1.2	487914.30	1377503.78	Закрепление отсутствует	0.10
23:43:0118001:4416	1.3	487903.26	1377502.13	Закрепление отсутствует	0.10
23:43:0118001:4416	1.4	487907.29	1377475.27	Закрепление отсутствует	0.10
23:43:0118001:4416	1.1	487918.26	1377477.43	Закрепление отсутствует	0.10

Начальник отдела		<u>С. П. Черечеча</u>
полное наименование должности	подпись	инициалы, фамилия

М.П.

КАДАСТРОВЫЙ ПЛАН ТЕРРИТОРИИ

Лист № 332	раздела 8	Всего листов раздела 8: 566	Всего разделов: 9	Всего листов: 2092
------------	-----------	-----------------------------	-------------------	--------------------

"14" января 2020 г. № 23/ИСХ/20-28715

Номер кадастрового квартала: 23:43:0118001

Кадастровый номер земельного участка	Номера точек	Координаты		Описание закрепления на местности	Средняя квадратическая погрешность определения координат характерных точек границ земельного участка, м
		X	Y		
1	2	3	4	5	6
23:43:0118001:4417	1.1	487923.97	1377516.29	Закрепление отсутствует	0.10
23:43:0118001:4417	1.2	487922.36	1377527.12	Закрепление отсутствует	0.10
23:43:0118001:4417	1.3	487895.26	1377523.07	Закрепление отсутствует	0.10
23:43:0118001:4417	1.4	487896.87	1377512.24	Закрепление отсутствует	0.10
23:43:0118001:4417	1.1	487923.97	1377516.29	Закрепление отсутствует	0.10
23:43:0118001:4418	1.1	487803.06	1377483.71	Закрепление отсутствует	0.10
23:43:0118001:4418	1.2	487801.38	1377494.97	Закрепление отсутствует	0.10
23:43:0118001:4418	1.3	487775.34	1377491.08	Закрепление отсутствует	0.10
23:43:0118001:4418	1.4	487777.01	1377479.81	Закрепление отсутствует	0.10
23:43:0118001:4418	1.5	487782.61	1377480.65	Закрепление отсутствует	0.10
23:43:0118001:4418	1.6	487792.74	1377482.17	Закрепление отсутствует	0.10
23:43:0118001:4418	1.1	487803.06	1377483.71	Закрепление отсутствует	0.10
23:43:0118001:4419	1.1	487801.38	1377494.97	Закрепление отсутствует	0.10
23:43:0118001:4419	1.2	487799.69	1377506.24	Закрепление отсутствует	0.10
23:43:0118001:4419	1.3	487773.65	1377502.34	Закрепление отсутствует	0.10
23:43:0118001:4419	1.4	487775.15	1377492.30	Закрепление отсутствует	0.10
23:43:0118001:4419	1.5	487775.34	1377491.08	Закрепление отсутствует	0.10
23:43:0118001:4419	1.1	487801.38	1377494.97	Закрепление отсутствует	0.10
23:43:0118001:4420	1.1	487807.28	1377455.47	Закрепление отсутствует	0.10
23:43:0118001:4420	1.2	487803.06	1377483.71	Закрепление отсутствует	0.10
23:43:0118001:4420	1.3	487792.74	1377482.17	Закрепление отсутствует	0.10
23:43:0118001:4420	1.4	487797.04	1377453.44	Закрепление отсутствует	0.10
23:43:0118001:4420	1.1	487807.28	1377455.47	Закрепление отсутствует	0.10
23:43:0118001:4421	1.1	487797.04	1377453.44	Закрепление отсутствует	0.10
23:43:0118001:4421	1.2	487792.74	1377482.17	Закрепление отсутствует	0.10
23:43:0118001:4421	1.3	487782.61	1377480.65	Закрепление отсутствует	0.10
23:43:0118001:4421	1.4	487786.97	1377451.45	Закрепление отсутствует	0.10
23:43:0118001:4421	1.1	487797.04	1377453.44	Закрепление отсутствует	0.10
23:43:0118001:4422	1.1	487786.97	1377451.45	Закрепление отсутствует	0.10
23:43:0118001:4422	1.2	487782.61	1377480.65	Закрепление отсутствует	0.10
23:43:0118001:4422	1.3	487777.01	1377479.81	Закрепление отсутствует	0.10
23:43:0118001:4422	1.4	487772.64	1377479.16	Закрепление отсутствует	0.10

Начальник отдела		<u>С. П. Черечеча</u>
полное наименование должности	подпись	инициалы, фамилия

М.П.

КАДАСТРОВЫЙ ПЛАН ТЕРРИТОРИИ

Лист № 333	раздела 8	Всего листов раздела 8: 566	Всего разделов: 9	Всего листов: 2092
------------	-----------	-----------------------------	-------------------	--------------------

"14" января 2020 г. № 23/ИСХ/20-28715

Номер кадастрового квартала: 23:43:0118001

Кадастровый номер земельного участка	Номера точек	Координаты		Описание закрепления на местности	Средняя квадратическая погрешность определения координат характерных точек границ земельного участка, м
		X	Y		
1	2	3	4	5	6
23:43:0118001:4422	1.5	487777.05	1377449.49	Закрепление отсутствует	0.10
23:43:0118001:4422	1.1	487786.97	1377451.45	Закрепление отсутствует	0.10
23:43:0118001:4423	1.1	487777.05	1377449.49	Закрепление отсутствует	0.10
23:43:0118001:4423	1.2	487772.64	1377479.16	Закрепление отсутствует	0.10
23:43:0118001:4423	1.3	487762.81	1377477.69	Закрепление отсутствует	0.10
23:43:0118001:4423	1.4	487767.33	1377447.57	Закрепление отсутствует	0.10
23:43:0118001:4423	1.1	487777.05	1377449.49	Закрепление отсутствует	0.10
23:43:0118001:4424	1.1	487767.33	1377447.57	Закрепление отсутствует	0.10
23:43:0118001:4424	1.2	487762.81	1377477.69	Закрепление отсутствует	0.10
23:43:0118001:4424	1.3	487753.44	1377476.29	Закрепление отсутствует	0.10
23:43:0118001:4424	1.4	487757.45	1377445.61	Закрепление отсутствует	0.10
23:43:0118001:4424	1.1	487767.33	1377447.57	Закрепление отсутствует	0.10
23:43:0118001:4425	1.1	487777.01	1377479.81	Закрепление отсутствует	0.10
23:43:0118001:4425	1.2	487775.34	1377491.08	Закрепление отсутствует	0.10
23:43:0118001:4425	1.3	487775.15	1377492.30	Закрепление отсутствует	0.10
23:43:0118001:4425	1.4	487751.80	1377488.81	Закрепление отсутствует	0.10
23:43:0118001:4425	1.5	487753.44	1377476.29	Закрепление отсутствует	0.10
23:43:0118001:4425	1.6	487762.81	1377477.69	Закрепление отсутствует	0.10
23:43:0118001:4425	1.7	487772.64	1377479.16	Закрепление отсутствует	0.10
23:43:0118001:4425	1.1	487777.01	1377479.81	Закрепление отсутствует	0.10
23:43:0118001:4426	1.1	487775.15	1377492.30	Закрепление отсутствует	0.10
23:43:0118001:4426	1.2	487773.65	1377502.34	Закрепление отсутствует	0.10
23:43:0118001:4426	1.3	487773.27	1377504.92	Закрепление отсутствует	0.10
23:43:0118001:4426	1.4	487750.15	1377501.47	Закрепление отсутствует	0.10
23:43:0118001:4426	1.5	487751.80	1377488.81	Закрепление отсутствует	0.10
23:43:0118001:4426	1.1	487775.15	1377492.30	Закрепление отсутствует	0.10
23:43:0118001:4427	1.1	487773.27	1377504.92	Закрепление отсутствует	0.10
23:43:0118001:4427	1.2	487771.97	1377513.61	Закрепление отсутствует	0.10
23:43:0118001:4427	1.3	487771.36	1377517.68	Закрепление отсутствует	0.10
23:43:0118001:4427	1.4	487748.47	1377514.26	Закрепление отсутствует	0.10
23:43:0118001:4427	1.5	487750.15	1377501.47	Закрепление отсутствует	0.10
23:43:0118001:4427	1.1	487773.27	1377504.92	Закрепление отсутствует	0.10

Начальник отдела		<u>С. П. Черечеча</u>
полное наименование должности	подпись	инициалы, фамилия

М.П.

КАДАСТРОВЫЙ ПЛАН ТЕРРИТОРИИ

Лист № 334	раздела 8	Всего листов раздела 8: 566	Всего разделов: 9	Всего листов: 2092
------------	-----------	-----------------------------	-------------------	--------------------

"14" января 2020 г. № 23/ИСХ/20-28715

Номер кадастрового квартала: 23:43:0118001

Кадастровый номер земельного участка	Номера точек	Координаты		Описание закрепления на местности	Средняя квадратическая погрешность определения координат характерных точек границ земельного участка, м
		X	Y		
1	2	3	4	5	6
23:43:0118001:4428	1.1	487771.36	1377517.68	Закрепление отсутствует	0.10
23:43:0118001:4428	1.2	487770.28	1377524.91	Закрепление отсутствует	0.10
23:43:0118001:4428	1.3	487769.43	1377530.58	Закрепление отсутствует	0.10
23:43:0118001:4428	1.4	487746.78	1377527.19	Закрепление отсутствует	0.10
23:43:0118001:4428	1.5	487748.47	1377514.26	Закрепление отсутствует	0.10
23:43:0118001:4428	1.1	487771.36	1377517.68	Закрепление отсутствует	0.10
23:43:0118001:4429	1.1	487769.43	1377530.58	Закрепление отсутствует	0.10
23:43:0118001:4429	1.2	487768.59	1377536.19	Закрепление отсутствует	0.10
23:43:0118001:4429	1.3	487767.48	1377543.61	Закрепление отсутствует	0.10
23:43:0118001:4429	1.4	487745.07	1377540.27	Закрепление отсутствует	0.10
23:43:0118001:4429	1.5	487746.78	1377527.19	Закрепление отсутствует	0.10
23:43:0118001:4429	1.1	487769.43	1377530.58	Закрепление отсутствует	0.10
23:43:0118001:4430	1.1	487799.69	1377506.24	Закрепление отсутствует	0.10
23:43:0118001:4430	1.2	487798	1377517.53	Закрепление отсутствует	0.10
23:43:0118001:4430	1.3	487771.97	1377513.61	Закрепление отсутствует	0.10
23:43:0118001:4430	1.4	487773.27	1377504.92	Закрепление отсутствует	0.10
23:43:0118001:4430	1.5	487773.65	1377502.34	Закрепление отсутствует	0.10
23:43:0118001:4430	1.1	487799.69	1377506.24	Закрепление отсутствует	0.10
23:43:0118001:4433	1.1	487794.63	1377540.08	Закрепление отсутствует	0.10
23:43:0118001:4433	1.2	487792.95	1377551.36	Закрепление отсутствует	0.10
23:43:0118001:4433	1.3	487766.91	1377547.46	Закрепление отсутствует	0.10
23:43:0118001:4433	1.4	487767.48	1377543.61	Закрепление отсутствует	0.10
23:43:0118001:4433	1.5	487768.59	1377536.19	Закрепление отсутствует	0.10
23:43:0118001:4433	1.1	487794.63	1377540.08	Закрепление отсутствует	0.10
23:43:0118001:4434	1.1	487792.95	1377551.36	Закрепление отсутствует	0.10
23:43:0118001:4434	1.2	487791.26	1377562.63	Закрепление отсутствует	0.10
23:43:0118001:4434	1.3	487765.22	1377558.74	Закрепление отсутствует	0.10
23:43:0118001:4434	1.4	487765.52	1377556.77	Закрепление отсутствует	0.10
23:43:0118001:4434	1.5	487766.91	1377547.46	Закрепление отсутствует	0.10
23:43:0118001:4434	1.1	487792.95	1377551.36	Закрепление отсутствует	0.10
23:43:0118001:4435	1.1	487791.26	1377562.63	Закрепление отсутствует	0.10
23:43:0118001:4435	1.2	487790.10	1377570.40	Закрепление отсутствует	0.10

Начальник отдела		<u>С. П. Черечеча</u>
полное наименование должности	подпись	инициалы, фамилия

М.П.

КАДАСТРОВЫЙ ПЛАН ТЕРРИТОРИИ

Лист № 335	раздела 8	Всего листов раздела 8: 566	Всего разделов: 9	Всего листов: 2092
------------	-----------	-----------------------------	-------------------	--------------------

"14" января 2020 г. № 23/ИСХ/20-28715

Номер кадастрового квартала: 23:43:0118001

Кадастровый номер земельного участка	Номера точек	Координаты		Описание закрепления на местности	Средняя квадратическая погрешность определения координат характерных точек границ земельного участка, м
		X	Y		
1	2	3	4	5	6
23:43:0118001:4435	1.3	487788.62	1377570.18	Закрепление отсутствует	0.10
23:43:0118001:4435	1.4	487788.06	1377573.91	Закрепление отсутствует	0.10
23:43:0118001:4435	1.5	487763.50	1377570.23	Закрепление отсутствует	0.10
23:43:0118001:4435	1.6	487763.53	1377570.08	Закрепление отсутствует	0.10
23:43:0118001:4435	1.7	487765.22	1377558.74	Закрепление отсутствует	0.10
23:43:0118001:4435	1.1	487791.26	1377562.63	Закрепление отсутствует	0.10
23:43:0118001:4436	1.1	487788.06	1377573.91	Закрепление отсутствует	0.10
23:43:0118001:4436	1.2	487785.68	1377589.84	Закрепление отсутствует	0.10
23:43:0118001:4436	1.3	487770.93	1377587.63	Закрепление отсутствует	0.10
23:43:0118001:4436	1.4	487761.12	1377586.16	Закрепление отсутствует	0.10
23:43:0118001:4436	1.5	487761.51	1377583.54	Закрепление отсутствует	0.10
23:43:0118001:4436	1.6	487763.50	1377570.23	Закрепление отсутствует	0.10
23:43:0118001:4436	1.1	487788.06	1377573.91	Закрепление отсутствует	0.10
23:43:0118001:4437	1.1	487785.68	1377589.84	Закрепление отсутствует	0.10
23:43:0118001:4437	1.2	487785.66	1377589.96	Закрепление отсутствует	0.10
23:43:0118001:4437	1.3	487782.70	1377609.74	Закрепление отсутствует	0.10
23:43:0118001:4437	1.4	487767.95	1377607.54	Закрепление отсутствует	0.10
23:43:0118001:4437	1.5	487770.93	1377587.63	Закрепление отсутствует	0.10
23:43:0118001:4437	1.1	487785.68	1377589.84	Закрепление отсутствует	0.10
23:43:0118001:4438	1.1	487770.93	1377587.63	Закрепление отсутствует	0.10
23:43:0118001:4438	1.2	487767.95	1377607.54	Закрепление отсутствует	0.10
23:43:0118001:4438	1.3	487756.31	1377605.80	Закрепление отсутствует	0.10
23:43:0118001:4438	1.4	487748.78	1377602.51	Закрепление отсутствует	0.10
23:43:0118001:4438	1.5	487761.12	1377586.16	Закрепление отсутствует	0.10
23:43:0118001:4438	1.1	487770.93	1377587.63	Закрепление отсутствует	0.10
23:43:0118001:4439	1.1	487761.51	1377583.54	Закрепление отсутствует	0.10
23:43:0118001:4439	1.2	487761.12	1377586.16	Закрепление отсутствует	0.10
23:43:0118001:4439	1.3	487748.78	1377602.51	Закрепление отсутствует	0.10
23:43:0118001:4439	1.4	487746.80	1377601.65	Закрепление отсутствует	0.10
23:43:0118001:4439	1.5	487743.19	1377597.91	Закрепление отсутствует	0.10
23:43:0118001:4439	1.6	487740.65	1377593.35	Закрепление отсутствует	0.10
23:43:0118001:4439	1.7	487739.48	1377583.06	Закрепление отсутствует	0.10

Начальник отдела		<u>С. П. Черечеча</u>
полное наименование должности	подпись	инициалы, фамилия

М.П.

КАДАСТРОВЫЙ ПЛАН ТЕРРИТОРИИ

Лист № 336	раздела 8	Всего листов раздела 8: 566	Всего разделов: 9	Всего листов: 2092
------------	-----------	-----------------------------	-------------------	--------------------

"14" января 2020 г. № 23/ИСХ/20-28715

Номер кадастрового квартала: 23:43:0118001

Кадастровый номер земельного участка	Номера точек	Координаты		Описание закрепления на местности	Средняя квадратическая погрешность определения координат характерных точек границ земельного участка, м
		X	Y		
1	2	3	4	5	6
23:43:0118001:4439	1.8	487739.84	1377580.30	Закрепление отсутствует	0.10
23:43:0118001:4439	1.1	487761.51	1377583.54	Закрепление отсутствует	0.10
23:43:0118001:4440	1.1	487763.53	1377570.08	Закрепление отсутствует	0.10
23:43:0118001:4440	1.2	487763.50	1377570.23	Закрепление отсутствует	0.10
23:43:0118001:4440	1.3	487761.51	1377583.54	Закрепление отсутствует	0.10
23:43:0118001:4440	1.4	487739.84	1377580.30	Закрепление отсутствует	0.10
23:43:0118001:4440	1.5	487741.61	1377566.81	Закрепление отсутствует	0.10
23:43:0118001:4440	1.1	487763.53	1377570.08	Закрепление отсутствует	0.10
23:43:0118001:4441	1.1	487765.52	1377556.77	Закрепление отсутствует	0.10
23:43:0118001:4441	1.2	487765.22	1377558.74	Закрепление отсутствует	0.10
23:43:0118001:4441	1.3	487763.53	1377570.08	Закрепление отсутствует	0.10
23:43:0118001:4441	1.4	487741.61	1377566.81	Закрепление отсутствует	0.10
23:43:0118001:4441	1.5	487743.35	1377553.45	Закрепление отсутствует	0.10
23:43:0118001:4441	1.1	487765.52	1377556.77	Закрепление отсутствует	0.10
23:43:0118001:4442	1.1	487767.48	1377543.61	Закрепление отсутствует	0.10
23:43:0118001:4442	1.2	487766.91	1377547.46	Закрепление отсутствует	0.10
23:43:0118001:4442	1.3	487765.52	1377556.77	Закрепление отсутствует	0.10
23:43:0118001:4442	1.4	487743.35	1377553.45	Закрепление отсутствует	0.10
23:43:0118001:4442	1.5	487745.07	1377540.27	Закрепление отсутствует	0.10
23:43:0118001:4442	1.1	487767.48	1377543.61	Закрепление отсутствует	0.10
23:43:0118001:4484	1.1	488023.59	1377524.40	Закрепление отсутствует	0.10
23:43:0118001:4484	1.2	488022.28	1377534.32	Закрепление отсутствует	0.10
23:43:0118001:4484	1.3	487980.36	1377528.06	Закрепление отсутствует	0.10
23:43:0118001:4484	1.4	487981.84	1377518.16	Закрепление отсутствует	0.10
23:43:0118001:4484	1.5	487989.26	1377519.27	Закрепление отсутствует	0.10
23:43:0118001:4484	1.6	487999.15	1377520.75	Закрепление отсутствует	0.10
23:43:0118001:4484	1.7	488009.04	1377522.22	Закрепление отсутствует	0.10
23:43:0118001:4484	1.1	488023.59	1377524.40	Закрепление отсутствует	0.10
23:43:0118001:4485	1.1	488027.53	1377494.65	Закрепление отсутствует	0.10
23:43:0118001:4485	1.2	488023.59	1377524.40	Закрепление отсутствует	0.10
23:43:0118001:4485	1.3	488009.04	1377522.22	Закрепление отсутствует	0.10
23:43:0118001:4485	1.4	488013.47	1377492.55	Закрепление отсутствует	0.10

Начальник отдела		<u>С. П. Черечеча</u>
полное наименование должности	подпись	инициалы, фамилия

М.П.

КАДАСТРОВЫЙ ПЛАН ТЕРРИТОРИИ

Лист № 337	раздела 8	Всего листов раздела 8: 566	Всего разделов: 9	Всего листов: 2092
------------	-----------	-----------------------------	-------------------	--------------------

"14" января 2020 г. № 23/ИСХ/20-28715

Номер кадастрового квартала: 23:43:0118001

Кадастровый номер земельного участка	Номера точек	Координаты		Описание закрепления на местности	Средняя квадратическая погрешность определения координат характерных точек границ земельного участка, м
		X	Y		
1	2	3	4	5	6
23:43:0118001:4485	1.1	488027.53	1377494.65	Закрепление отсутствует	0.10
23:43:0118001:4486	1.1	488020.93	1377544.21	Закрепление отсутствует	0.10
23:43:0118001:4486	1.2	488019.44	1377554.12	Закрепление отсутствует	0.10
23:43:0118001:4486	1.3	487977.41	1377547.84	Закрепление отсутствует	0.10
23:43:0118001:4486	1.4	487978.88	1377537.95	Закрепление отсутствует	0.10
23:43:0118001:4486	1.1	488020.93	1377544.21	Закрепление отсутствует	0.10
23:43:0118001:4487	1.1	488019.44	1377554.12	Закрепление отсутствует	0.10
23:43:0118001:4487	1.2	488017.96	1377564.01	Закрепление отсутствует	0.10
23:43:0118001:4487	1.3	487975.93	1377557.73	Закрепление отсутствует	0.10
23:43:0118001:4487	1.4	487977.41	1377547.84	Закрепление отсутствует	0.10
23:43:0118001:4487	1.1	488019.44	1377554.12	Закрепление отсутствует	0.10
23:43:0118001:4488	1.1	488017.96	1377564.01	Закрепление отсутствует	0.10
23:43:0118001:4488	1.2	488016.48	1377573.90	Закрепление отсутствует	0.10
23:43:0118001:4488	1.3	487974.45	1377567.62	Закрепление отсутствует	0.10
23:43:0118001:4488	1.4	487975.93	1377557.73	Закрепление отсутствует	0.10
23:43:0118001:4488	1.1	488017.96	1377564.01	Закрепление отсутствует	0.10
23:43:0118001:4489	1.1	488016.48	1377573.90	Закрепление отсутствует	0.10
23:43:0118001:4489	1.2	488015.01	1377583.79	Закрепление отсутствует	0.10
23:43:0118001:4489	1.3	487972.97	1377577.51	Закрепление отсутствует	0.10
23:43:0118001:4489	1.4	487974.45	1377567.62	Закрепление отсутствует	0.10
23:43:0118001:4489	1.1	488016.48	1377573.90	Закрепление отсутствует	0.10
23:43:0118001:4490	1.1	488015.01	1377583.79	Закрепление отсутствует	0.10
23:43:0118001:4490	1.2	488013.53	1377593.68	Закрепление отсутствует	0.10
23:43:0118001:4490	1.3	487971.49	1377587.40	Закрепление отсутствует	0.10
23:43:0118001:4490	1.4	487972.97	1377577.51	Закрепление отсутствует	0.10
23:43:0118001:4490	1.1	488015.01	1377583.79	Закрепление отсутствует	0.10
23:43:0118001:4491	1.1	488013.53	1377593.68	Закрепление отсутствует	0.10
23:43:0118001:4491	1.2	488012.05	1377603.57	Закрепление отсутствует	0.10
23:43:0118001:4491	1.3	487970.02	1377597.29	Закрепление отсутствует	0.10
23:43:0118001:4491	1.4	487971.49	1377587.40	Закрепление отсутствует	0.10
23:43:0118001:4491	1.1	488013.53	1377593.68	Закрепление отсутствует	0.10
23:43:0118001:4492	1.1	488012.05	1377603.57	Закрепление отсутствует	0.10

Начальник отдела		<u>С. П. Черечеча</u>
полное наименование должности	подпись	инициалы, фамилия

М.П.

КАДАСТРОВЫЙ ПЛАН ТЕРРИТОРИИ

Лист № 338	раздела 8	Всего листов раздела 8: 566	Всего разделов: 9	Всего листов: 2092
------------	-----------	-----------------------------	-------------------	--------------------

"14" января 2020 г. № 23/ИСХ/20-28715

Номер кадастрового квартала: 23:43:0118001

Кадастровый номер земельного участка	Номера точек	Координаты		Описание закрепления на местности	Средняя квадратическая погрешность определения координат характерных точек границ земельного участка, м
		X	Y		
1	2	3	4	5	6
23:43:0118001:4492	1.2	488010.57	1377613.46	Закрепление отсутствует	0.10
23:43:0118001:4492	1.3	487995.74	1377611.24	Закрепление отсутствует	0.10
23:43:0118001:4492	1.4	487985.85	1377609.77	Закрепление отсутствует	0.10
23:43:0118001:4492	1.5	487975.96	1377608.29	Закрепление отсутствует	0.10
23:43:0118001:4492	1.6	487968.54	1377607.18	Закрепление отсутствует	0.10
23:43:0118001:4492	1.7	487970.02	1377597.29	Закрепление отсутствует	0.10
23:43:0118001:4492	1.1	488012.05	1377603.57	Закрепление отсутствует	0.10
23:43:0118001:4493	1.1	488010.57	1377613.46	Закрепление отсутствует	0.10
23:43:0118001:4493	1.2	488006.14	1377643.13	Закрепление отсутствует	0.10
23:43:0118001:4493	1.3	487991.30	1377640.91	Закрепление отсутствует	0.10
23:43:0118001:4493	1.4	487995.74	1377611.24	Закрепление отсутствует	0.10
23:43:0118001:4493	1.1	488010.57	1377613.46	Закрепление отсутствует	0.10
23:43:0118001:4494	1.1	487995.74	1377611.24	Закрепление отсутствует	0.10
23:43:0118001:4494	1.2	487991.30	1377640.91	Закрепление отсутствует	0.10
23:43:0118001:4494	1.3	487981.41	1377639.44	Закрепление отсутствует	0.10
23:43:0118001:4494	1.4	487985.85	1377609.77	Закрепление отсутствует	0.10
23:43:0118001:4494	1.1	487995.74	1377611.24	Закрепление отсутствует	0.10
23:43:0118001:4495	1.1	487985.85	1377609.77	Закрепление отсутствует	0.10
23:43:0118001:4495	1.2	487981.41	1377639.44	Закрепление отсутствует	0.10
23:43:0118001:4495	1.3	487971.52	1377637.96	Закрепление отсутствует	0.10
23:43:0118001:4495	1.4	487975.96	1377608.29	Закрепление отсутствует	0.10
23:43:0118001:4495	1.1	487985.85	1377609.77	Закрепление отсутствует	0.10
23:43:0118001:4496	1.1	487975.96	1377608.29	Закрепление отсутствует	0.10
23:43:0118001:4496	1.2	487971.52	1377637.96	Закрепление отсутствует	0.10
23:43:0118001:4496	1.3	487961.63	1377636.48	Закрепление отсутствует	0.10
23:43:0118001:4496	1.4	487966.07	1377606.81	Закрепление отсутствует	0.10
23:43:0118001:4496	1.5	487968.54	1377607.18	Закрепление отсутствует	0.10
23:43:0118001:4496	1.1	487975.96	1377608.29	Закрепление отсутствует	0.10
23:43:0118001:4499	1.1	487946.28	1377603.85	Закрепление отсутствует	0.10
23:43:0118001:4499	1.2	487941.85	1377633.53	Закрепление отсутствует	0.10
23:43:0118001:4499	1.3	487931.96	1377632.05	Закрепление отсутствует	0.10
23:43:0118001:4499	1.4	487936.39	1377602.38	Закрепление отсутствует	0.10

Начальник отдела		<u>С. П. Черечеча</u>
полное наименование должности	подпись	инициалы, фамилия

М.П.

КАДАСТРОВЫЙ ПЛАН ТЕРРИТОРИИ

Лист № 339	раздела 8	Всего листов раздела 8: 566	Всего разделов: 9	Всего листов: 2092
------------	-----------	-----------------------------	-------------------	--------------------

"14" января 2020 г. № 23/ИСХ/20-28715

Номер кадастрового квартала: 23:43:0118001

Кадастровый номер земельного участка	Номера точек	Координаты		Описание закрепления на местности	Средняя квадратическая погрешность определения координат характерных точек границ земельного участка, м
		X	Y		
1	2	3	4	5	6
23:43:0118001:4499	1.1	487946.28	1377603.85	Закрепление отсутствует	0.10
23:43:0118001:4500	1.1	487936.39	1377602.38	Закрепление отсутствует	0.10
23:43:0118001:4500	1.2	487931.96	1377632.05	Закрепление отсутствует	0.10
23:43:0118001:4500	1.3	487922.07	1377630.57	Закрепление отсутствует	0.10
23:43:0118001:4500	1.4	487926.50	1377600.90	Закрепление отсутствует	0.10
23:43:0118001:4500	1.1	487936.39	1377602.38	Закрепление отсутствует	0.10
23:43:0118001:4501	1.1	487970.02	1377597.29	Закрепление отсутствует	0.10
23:43:0118001:4501	1.2	487968.54	1377607.18	Закрепление отсутствует	0.10
23:43:0118001:4501	1.3	487966.07	1377606.81	Закрепление отсутствует	0.10
23:43:0118001:4501	1.4	487956.17	1377605.33	Закрепление отсутствует	0.10
23:43:0118001:4501	1.5	487946.28	1377603.85	Закрепление отсутствует	0.10
23:43:0118001:4501	1.6	487936.39	1377602.38	Закрепление отсутствует	0.10
23:43:0118001:4501	1.7	487926.50	1377600.90	Закрепление отсутствует	0.10
23:43:0118001:4501	1.8	487927.98	1377591.01	Закрепление отсутствует	0.10
23:43:0118001:4501	1.1	487970.02	1377597.29	Закрепление отсутствует	0.10
23:43:0118001:4502	1.1	487971.49	1377587.40	Закрепление отсутствует	0.10
23:43:0118001:4502	1.2	487970.02	1377597.29	Закрепление отсутствует	0.10
23:43:0118001:4502	1.3	487927.98	1377591.01	Закрепление отсутствует	0.10
23:43:0118001:4502	1.4	487929.46	1377581.12	Закрепление отсутствует	0.10
23:43:0118001:4502	1.1	487971.49	1377587.40	Закрепление отсутствует	0.10
23:43:0118001:4503	1.1	487972.97	1377577.51	Закрепление отсутствует	0.10
23:43:0118001:4503	1.2	487971.49	1377587.40	Закрепление отсутствует	0.10
23:43:0118001:4503	1.3	487929.46	1377581.12	Закрепление отсутствует	0.10
23:43:0118001:4503	1.4	487930.94	1377571.23	Закрепление отсутствует	0.10
23:43:0118001:4503	1.1	487972.97	1377577.51	Закрепление отсутствует	0.10
23:43:0118001:4504	1.1	487974.45	1377567.62	Закрепление отсутствует	0.10
23:43:0118001:4504	1.2	487972.97	1377577.51	Закрепление отсутствует	0.10
23:43:0118001:4504	1.3	487930.94	1377571.23	Закрепление отсутствует	0.10
23:43:0118001:4504	1.4	487932.42	1377561.34	Закрепление отсутствует	0.10
23:43:0118001:4504	1.1	487974.45	1377567.62	Закрепление отсутствует	0.10
23:43:0118001:4505	1.1	487975.93	1377557.73	Закрепление отсутствует	0.10
23:43:0118001:4505	1.2	487974.45	1377567.62	Закрепление отсутствует	0.10

Начальник отдела		<u>С. П. Черечеча</u>
полное наименование должности	подпись	инициалы, фамилия

М.П.

КАДАСТРОВЫЙ ПЛАН ТЕРРИТОРИИ

Лист № 340	раздела 8	Всего листов раздела 8: 566	Всего разделов: 9	Всего листов: 2092
------------	-----------	-----------------------------	-------------------	--------------------

"14" января 2020 г. № 23/ИСХ/20-28715

Номер кадастрового квартала: 23:43:0118001

Кадастровый номер земельного участка	Номера точек	Координаты		Описание закрепления на местности	Средняя квадратическая погрешность определения координат характерных точек границ земельного участка, м
		X	Y		
1	2	3	4	5	6
23:43:0118001:4505	1.3	487932.42	1377561.34	Закрепление отсутствует	0.10
23:43:0118001:4505	1.4	487933.89	1377551.45	Закрепление отсутствует	0.10
23:43:0118001:4505	1.1	487975.93	1377557.73	Закрепление отсутствует	0.10
23:43:0118001:4506	1.1	487977.41	1377547.84	Закрепление отсутствует	0.10
23:43:0118001:4506	1.2	487975.93	1377557.73	Закрепление отсутствует	0.10
23:43:0118001:4506	1.3	487933.89	1377551.45	Закрепление отсутствует	0.10
23:43:0118001:4506	1.4	487935.37	1377541.56	Закрепление отсутствует	0.10
23:43:0118001:4506	1.1	487977.41	1377547.84	Закрепление отсутствует	0.10
23:43:0118001:4507	1.1	487978.88	1377537.95	Закрепление отсутствует	0.10
23:43:0118001:4507	1.2	487977.41	1377547.84	Закрепление отсутствует	0.10
23:43:0118001:4507	1.3	487935.37	1377541.56	Закрепление отсутствует	0.10
23:43:0118001:4507	1.4	487936.85	1377531.67	Закрепление отсутствует	0.10
23:43:0118001:4507	1.1	487978.88	1377537.95	Закрепление отсутствует	0.10
23:43:0118001:4508	1.1	487980.36	1377528.06	Закрепление отсутствует	0.10
23:43:0118001:4508	1.2	487978.88	1377537.95	Закрепление отсутствует	0.10
23:43:0118001:4508	1.3	487936.85	1377531.67	Закрепление отсутствует	0.10
23:43:0118001:4508	1.4	487938.33	1377521.78	Закрепление отсутствует	0.10
23:43:0118001:4508	1.1	487980.36	1377528.06	Закрепление отсутствует	0.10
23:43:0118001:4509	1.1	487981.84	1377518.16	Закрепление отсутствует	0.10
23:43:0118001:4509	1.2	487980.36	1377528.06	Закрепление отсутствует	0.10
23:43:0118001:4509	1.3	487938.33	1377521.78	Закрепление отсутствует	0.10
23:43:0118001:4509	1.4	487939.81	1377511.88	Закрепление отсутствует	0.10
23:43:0118001:4509	1.5	487949.70	1377513.36	Закрепление отсутствует	0.10
23:43:0118001:4509	1.6	487959.59	1377514.84	Закрепление отсутствует	0.10
23:43:0118001:4509	1.7	487969.48	1377516.31	Закрепление отсутствует	0.10
23:43:0118001:4509	1.8	487979.37	1377517.79	Закрепление отсутствует	0.10
23:43:0118001:4509	1.1	487981.84	1377518.16	Закрепление отсутствует	0.10
23:43:0118001:4510	1.1	487954.13	1377483.69	Закрепление отсутствует	0.10
23:43:0118001:4510	1.2	487949.70	1377513.36	Закрепление отсутствует	0.10
23:43:0118001:4510	1.3	487939.81	1377511.88	Закрепление отсутствует	0.10
23:43:0118001:4510	1.4	487944.24	1377482.21	Закрепление отсутствует	0.10
23:43:0118001:4510	1.1	487954.13	1377483.69	Закрепление отсутствует	0.10

Начальник отдела		<u>С. П. Черечеча</u>
полное наименование должности	подпись	инициалы, фамилия

М.П.

КАДАСТРОВЫЙ ПЛАН ТЕРРИТОРИИ

Лист № 341	раздела 8	Всего листов раздела 8: 566	Всего разделов: 9	Всего листов: 2092
------------	-----------	-----------------------------	-------------------	--------------------

"14" января 2020 г. № 23/ИСХ/20-28715

Номер кадастрового квартала: 23:43:0118001

Кадастровый номер земельного участка	Номера точек	Координаты		Описание закрепления на местности	Средняя квадратическая погрешность определения координат характерных точек границ земельного участка, м
		X	Y		
1	2	3	4	5	6
23:43:0118001:4511	1.1	487964.02	1377485.17	Закрепление отсутствует	0.10
23:43:0118001:4511	1.2	487959.59	1377514.84	Закрепление отсутствует	0.10
23:43:0118001:4511	1.3	487949.70	1377513.36	Закрепление отсутствует	0.10
23:43:0118001:4511	1.4	487954.13	1377483.69	Закрепление отсутствует	0.10
23:43:0118001:4511	1.1	487964.02	1377485.17	Закрепление отсутствует	0.10
23:43:0118001:4512	1.1	487973.91	1377486.64	Закрепление отсутствует	0.10
23:43:0118001:4512	1.2	487969.48	1377516.31	Закрепление отсутствует	0.10
23:43:0118001:4512	1.3	487959.59	1377514.84	Закрепление отсутствует	0.10
23:43:0118001:4512	1.4	487964.02	1377485.17	Закрепление отсутствует	0.10
23:43:0118001:4512	1.1	487973.91	1377486.64	Закрепление отсутствует	0.10
23:43:0118001:4513	1.1	487983.80	1377488.12	Закрепление отсутствует	0.10
23:43:0118001:4513	1.2	487979.37	1377517.79	Закрепление отсутствует	0.10
23:43:0118001:4513	1.3	487969.48	1377516.31	Закрепление отсутствует	0.10
23:43:0118001:4513	1.4	487973.91	1377486.64	Закрепление отсутствует	0.10
23:43:0118001:4513	1.1	487983.80	1377488.12	Закрепление отсутствует	0.10
23:43:0118001:4514	1.1	487993.69	1377489.60	Закрепление отсутствует	0.10
23:43:0118001:4514	1.2	487989.26	1377519.27	Закрепление отсутствует	0.10
23:43:0118001:4514	1.3	487981.84	1377518.16	Закрепление отсутствует	0.10
23:43:0118001:4514	1.4	487979.37	1377517.79	Закрепление отсутствует	0.10
23:43:0118001:4514	1.5	487983.80	1377488.12	Закрепление отсутствует	0.10
23:43:0118001:4514	1.1	487993.69	1377489.60	Закрепление отсутствует	0.10
23:43:0118001:4515	1.1	488003.58	1377491.08	Закрепление отсутствует	0.10
23:43:0118001:4515	1.2	487999.15	1377520.75	Закрепление отсутствует	0.10
23:43:0118001:4515	1.3	487989.26	1377519.27	Закрепление отсутствует	0.10
23:43:0118001:4515	1.4	487993.69	1377489.60	Закрепление отсутствует	0.10
23:43:0118001:4515	1.1	488003.58	1377491.08	Закрепление отсутствует	0.10
23:43:0118001:4516	1.1	488013.47	1377492.55	Закрепление отсутствует	0.10
23:43:0118001:4516	1.2	488009.04	1377522.22	Закрепление отсутствует	0.10
23:43:0118001:4516	1.3	487999.15	1377520.75	Закрепление отсутствует	0.10
23:43:0118001:4516	1.4	488003.58	1377491.08	Закрепление отсутствует	0.10
23:43:0118001:4516	1.1	488013.47	1377492.55	Закрепление отсутствует	0.10
23:43:0118001:4517	1.1	488022.28	1377534.32	Закрепление отсутствует	0.10

Начальник отдела		<u>С. П. Черечеча</u>
полное наименование должности	подпись	инициалы, фамилия

М.П.

КАДАСТРОВЫЙ ПЛАН ТЕРРИТОРИИ

Лист № 342	раздела 8	Всего листов раздела 8: 566	Всего разделов: 9	Всего листов: 2092
------------	-----------	-----------------------------	-------------------	--------------------

"14" января 2020 г. № 23/ИСХ/20-28715

Номер кадастрового квартала: 23:43:0118001

Кадастровый номер земельного участка	Номера точек	Координаты		Описание закрепления на местности	Средняя квадратическая погрешность определения координат характерных точек границ земельного участка, м
		X	Y		
1	2	3	4	5	6
23:43:0118001:4517	1.2	488021.30	1377541.71	Закрепление отсутствует	0.10
23:43:0118001:4517	1.3	488020.93	1377544.21	Закрепление отсутствует	0.10
23:43:0118001:4517	1.4	487978.88	1377537.95	Закрепление отсутствует	0.10
23:43:0118001:4517	1.5	487980.36	1377528.06	Закрепление отсутствует	0.10
23:43:0118001:4517	1.1	488022.28	1377534.32	Закрепление отсутствует	0.10
23:43:0118001:4520	1.1	488402.84	1377177.87	-	0.10
23:43:0118001:4520	1.2	488380.17	1377173.39	-	0.02
23:43:0118001:4520	1.3	488369.99	1377234.62	-	0.02
23:43:0118001:4520	1.4	488351.06	1377230.86	-	0.02
23:43:0118001:4520	1.5	488361.23	1377169.64	-	0.02
23:43:0118001:4520	1.6	488349.45	1377167.31	—	0.02
23:43:0118001:4520	1.7	488347.48	1377179.18	-	0.02
23:43:0118001:4520	1.8	488339.27	1377228.53	-	0.02
23:43:0118001:4520	1.9	488337.30	1377240.38	-	0.02
23:43:0118001:4520	1.10	488329.10	1377289.73	-	0.02
23:43:0118001:4520	1.11	488191.31	1377262.47	-	0.02
23:43:0118001:4520	1.12	488179.53	1377260.13	-	0.02
23:43:0118001:4520	1.13	487984.07	1377221.46	-	0.02
23:43:0118001:4520	1.14	487966.41	1377217.97	-	0.02
23:43:0118001:4520	1.15	487790.28	1377183.12	-	0.02
23:43:0118001:4520	1.16	487778.49	1377180.79	—	0.02
23:43:0118001:4520	1.17	487776.74	1377192.91	-	0.02
23:43:0118001:4520	1.18	488338.91	1377303.89	-	0.02
23:43:0118001:4520	1.19	488349.08	1377242.71	-	0.02
23:43:0118001:4520	1.20	488368.01	1377246.45	-	0.02
23:43:0118001:4520	1.21	488357.86	1377307.56	-	0.02
23:43:0118001:4520	1.22	488383.04	1377311.30	-	0.02
23:43:0118001:4520	1.1	488402.84	1377177.87	-	0.10
23:43:0118001:4521	1.1	488349.45	1377167.31	—	0.02
23:43:0118001:4521	1.2	488082.76	1377114.57	-	0.10
23:43:0118001:4521	1.3	487796.22	1377057.88	-	0.02

Начальник отдела		<u>С. П. Черечеча</u>
полное наименование должности	подпись	инициалы, фамилия

М.П.

КАДАСТРОВЫЙ ПЛАН ТЕРРИТОРИИ

Лист № 343	раздела 8	Всего листов раздела 8: 566	Всего разделов: 9	Всего листов: 2092
------------	-----------	-----------------------------	-------------------	--------------------

"14" января 2020 г. № 23/ИСХ/20-28715

Номер кадастрового квартала: 23:43:0118001

Кадастровый номер земельного участка	Номера точек	Координаты		Описание закрепления на местности	Средняя квадратическая погрешность определения координат характерных точек границ земельного участка, м
		X	Y		
1	2	3	4	5	6
23:43:0118001:4521	1.4	487778.49	1377180.79	—	0.02
23:43:0118001:4521	1.5	487790.28	1377183.12	-	0.02
23:43:0118001:4521	1.6	487797.43	1377133.55	-	0.02
23:43:0118001:4521	1.7	487974.62	1377168.62	-	0.02
23:43:0118001:4521	1.8	487966.41	1377217.97	-	0.02
23:43:0118001:4521	1.9	487984.07	1377221.46	-	0.02
23:43:0118001:4521	1.10	487992.28	1377172.11	-	0.02
23:43:0118001:4521	1.11	488187.73	1377210.78	-	0.02
23:43:0118001:4521	1.12	488179.53	1377260.13	-	0.02
23:43:0118001:4521	1.13	488191.31	1377262.47	-	0.02
23:43:0118001:4521	1.14	488199.51	1377213.12	-	0.02
23:43:0118001:4521	1.15	488337.30	1377240.38	-	0.02
23:43:0118001:4521	1.16	488339.27	1377228.53	-	0.02
23:43:0118001:4521	1.17	488201.48	1377201.27	-	0.02
23:43:0118001:4521	1.18	488209.68	1377151.92	-	0.02
23:43:0118001:4521	1.19	488347.48	1377179.18	-	0.02
23:43:0118001:4521	1.1	488349.45	1377167.31	—	0.02
23:43:0118001:4521	2.1	488197.90	1377149.59	-	0.02
23:43:0118001:4521	2.2	488189.70	1377198.94	-	0.02
23:43:0118001:4521	2.3	487994.24	1377160.27	-	0.02
23:43:0118001:4521	2.4	488002.45	1377110.92	-	0.02
23:43:0118001:4521	2.1	488197.90	1377149.59	-	0.02
23:43:0118001:4521	3.1	487984.79	1377107.42	-	0.02
23:43:0118001:4521	3.2	487976.58	1377156.77	-	0.02
23:43:0118001:4521	3.3	487799.15	1377121.66	-	0.02
23:43:0118001:4521	3.4	487806.30	1377072.10	-	0.02
23:43:0118001:4521	3.1	487984.79	1377107.42	-	0.02
23:43:0118001:4528	1.1	488222.81	1378256.95	—	0.10
23:43:0118001:4528	1.2	488195.61	1378252.88	—	0.10
23:43:0118001:4528	1.3	488190.56	1378286.68	—	0.10

Начальник отдела		<u>С. П. Черечеча</u>
полное наименование должности	подпись	инициалы, фамилия

М.П.

КАДАСТРОВЫЙ ПЛАН ТЕРРИТОРИИ

Лист № 344	раздела 8	Всего листов раздела 8: 566	Всего разделов: 9	Всего листов: 2092
------------	-----------	-----------------------------	-------------------	--------------------

"14" января 2020 г. № 23/ИСХ/20-28715

Номер кадастрового квартала: 23:43:0118001

Кадастровый номер земельного участка	Номера точек	Координаты		Описание закрепления на местности	Средняя квадратическая погрешность определения координат характерных точек границ земельного участка, м
		X	Y		
1	2	3	4	5	6
23:43:0118001:4528	1.4	488217.65	1378291.49	—	0.10
23:43:0118001:4528	1.1	488222.81	1378256.95	—	0.10
23:43:0118001:4566	1.1	486472.56	1376026.43	-	0.10
23:43:0118001:4566	1.2	486460.69	1376198.78	-	0.10
23:43:0118001:4566	1.3	486459.99	1376208.96	-	0.10
23:43:0118001:4566	1.4	486375.70	1376202.80	-	0.10
23:43:0118001:4566	1.5	486375.52	1376207.70	-	0.10
23:43:0118001:4566	1.6	486340.71	1376206.20	-	0.10
23:43:0118001:4566	1.7	486342.37	1376169.81	-	0.10
23:43:0118001:4566	1.8	486347.26	1376170.14	-	0.10
23:43:0118001:4566	1.9	486351.43	1376104.10	-	0.10
23:43:0118001:4566	1.10	486356.31	1376029.26	-	0.10
23:43:0118001:4566	1.11	486277.71	1376024.09	-	0.10
23:43:0118001:4566	1.12	486279.61	1375994.82	-	0.10
23:43:0118001:4566	1.1	486472.56	1376026.43	-	0.10
23:43:0118001:4578	1.1	487831.37	1377673.77	Закрепление отсутствует	0.10
23:43:0118001:4578	1.2	487829.30	1377687.70	Закрепление отсутствует	0.10
23:43:0118001:4578	1.3	487808.24	1377684.56	Закрепление отсутствует	0.10
23:43:0118001:4578	1.4	487810.31	1377670.63	Закрепление отсутствует	0.10
23:43:0118001:4578	1.5	487817.33	1377671.68	Закрепление отсутствует	0.10
23:43:0118001:4578	1.1	487831.37	1377673.77	Закрепление отсутствует	0.10
23:43:0118001:4579	1.1	487829.30	1377687.70	Закрепление отсутствует	0.10
23:43:0118001:4579	1.2	487828.59	1377692.44	Закрепление отсутствует	0.10
23:43:0118001:4579	1.3	487830.07	1377692.66	Закрепление отсутствует	0.10
23:43:0118001:4579	1.4	487828.79	1377701.26	Закрепление отсутствует	0.10
23:43:0118001:4579	1.5	487806.24	1377697.89	Закрепление отсутствует	0.10
23:43:0118001:4579	1.6	487808.24	1377684.56	Закрепление отсутствует	0.10
23:43:0118001:4579	1.1	487829.30	1377687.70	Закрепление отсутствует	0.10
23:43:0118001:4580	1.1	487834.49	1377652.87	Закрепление отсутствует	0.10
23:43:0118001:4580	1.2	487831.54	1377672.66	Закрепление отсутствует	0.10
23:43:0118001:4580	1.3	487831.37	1377673.77	Закрепление отсутствует	0.10

Начальник отдела		<u>С. П. Черечеча</u>
полное наименование должности	подпись	инициалы, фамилия

М.П.

КАДАСТРОВЫЙ ПЛАН ТЕРРИТОРИИ

Лист № 345	раздела 8	Всего листов раздела 8: 566	Всего разделов: 9	Всего листов: 2092
------------	-----------	-----------------------------	-------------------	--------------------

"14" января 2020 г. № 23/ИСХ/20-28715

Номер кадастрового квартала: 23:43:0118001

Кадастровый номер земельного участка	Номера точек	Координаты		Описание закрепления на местности	Средняя квадратическая погрешность определения координат характерных точек границ земельного участка, м
		X	Y		
1	2	3	4	5	6
23:43:0118001:4580	1.4	487817.33	1377671.68	Закрепление отсутствует	0.10
23:43:0118001:4580	1.5	487820.45	1377650.77	Закрепление отсутствует	0.10
23:43:0118001:4580	1.1	487834.49	1377652.87	Закрепление отсутствует	0.10
23:43:0118001:4581	1.1	487820.45	1377650.77	Закрепление отсутствует	0.10
23:43:0118001:4581	1.2	487817.33	1377671.68	Закрепление отсутствует	0.10
23:43:0118001:4581	1.3	487803.28	1377669.58	Закрепление отсутствует	0.10
23:43:0118001:4581	1.4	487806.40	1377648.67	Закрепление отсутствует	0.10
23:43:0118001:4581	1.1	487820.45	1377650.77	Закрепление отсутствует	0.10
23:43:0118001:4582	1.1	487806.40	1377648.67	Закрепление отсутствует	0.10
23:43:0118001:4582	1.2	487803.28	1377669.58	Закрепление отсутствует	0.10
23:43:0118001:4582	1.3	487789.24	1377667.49	Закрепление отсутствует	0.10
23:43:0118001:4582	1.4	487789.41	1377666.36	Закрепление отсутствует	0.10
23:43:0118001:4582	1.5	487792.37	1377646.58	Закрепление отсутствует	0.10
23:43:0118001:4582	1.1	487806.40	1377648.67	Закрепление отсутствует	0.10
23:43:0118001:4583	1.1	487792.37	1377646.58	Закрепление отсутствует	0.10
23:43:0118001:4583	1.2	487789.41	1377666.36	Закрепление отсутствует	0.10
23:43:0118001:4583	1.3	487774.57	1377664.14	Закрепление отсутствует	0.10
23:43:0118001:4583	1.4	487777.52	1377644.36	Закрепление отсутствует	0.10
23:43:0118001:4583	1.1	487792.37	1377646.58	Закрепление отсутствует	0.10
23:43:0118001:4584	1.1	487810.31	1377670.63	Закрепление отсутствует	0.10
23:43:0118001:4584	1.2	487808.24	1377684.56	Закрепление отсутствует	0.10
23:43:0118001:4584	1.3	487787.16	1377681.41	Закрепление отсутствует	0.10
23:43:0118001:4584	1.4	487789.24	1377667.49	Закрепление отсутствует	0.10
23:43:0118001:4584	1.5	487803.28	1377669.58	Закрепление отсутствует	0.10
23:43:0118001:4584	1.1	487810.31	1377670.63	Закрепление отсутствует	0.10
23:43:0118001:4585	1.1	487808.24	1377684.56	Закрепление отсутствует	0.10
23:43:0118001:4585	1.2	487806.24	1377697.89	Закрепление отсутствует	0.10
23:43:0118001:4585	1.3	487783.69	1377694.52	Закрепление отсутствует	0.10
23:43:0118001:4585	1.4	487784.97	1377685.92	Закрепление отсутствует	0.10
23:43:0118001:4585	1.5	487786.45	1377686.13	Закрепление отсутствует	0.10
23:43:0118001:4585	1.6	487787.16	1377681.41	Закрепление отсутствует	0.10
23:43:0118001:4585	1.1	487808.24	1377684.56	Закрепление отсутствует	0.10

Начальник отдела		<u>С. П. Черечеча</u>
полное наименование должности	подпись	инициалы, фамилия

М.П.

КАДАСТРОВЫЙ ПЛАН ТЕРРИТОРИИ

Лист № 346	раздела 8	Всего листов раздела 8: 566	Всего разделов: 9	Всего листов: 2092
------------	-----------	-----------------------------	-------------------	--------------------

"14" января 2020 г. № 23/ИСХ/20-28715

Номер кадастрового квартала: 23:43:0118001

Кадастровый номер земельного участка	Номера точек	Координаты		Описание закрепления на местности	Средняя квадратическая погрешность определения координат характерных точек границ земельного участка, м
		X	Y		
1	2	3	4	5	6
23:43:0118001:4586	1.1	487806.24	1377697.89	Закрепление отсутствует	0.10
23:43:0118001:4586	1.2	487804.29	1377710.90	Закрепление отсутствует	0.10
23:43:0118001:4586	1.3	487781.74	1377707.53	Закрепление отсутствует	0.10
23:43:0118001:4586	1.4	487783.69	1377694.52	Закрепление отсутствует	0.10
23:43:0118001:4586	1.1	487806.24	1377697.89	Закрепление отсутствует	0.10
23:43:0118001:4587	1.1	487804.29	1377710.90	Закрепление отсутствует	0.10
23:43:0118001:4587	1.2	487802.35	1377723.91	Закрепление отсутствует	0.10
23:43:0118001:4587	1.3	487779.80	1377720.54	Закрепление отсутствует	0.10
23:43:0118001:4587	1.4	487781.74	1377707.53	Закрепление отсутствует	0.10
23:43:0118001:4587	1.1	487804.29	1377710.90	Закрепление отсутствует	0.10
23:43:0118001:4588	1.1	487802.35	1377723.91	Закрепление отсутствует	0.10
23:43:0118001:4588	1.2	487800.40	1377736.92	Закрепление отсутствует	0.10
23:43:0118001:4588	1.3	487777.85	1377733.56	Закрепление отсутствует	0.10
23:43:0118001:4588	1.4	487779.80	1377720.54	Закрепление отсутствует	0.10
23:43:0118001:4588	1.1	487802.35	1377723.91	Закрепление отсутствует	0.10
23:43:0118001:4589	1.1	487800.40	1377736.92	Закрепление отсутствует	0.10
23:43:0118001:4589	1.2	487798.46	1377749.94	Закрепление отсутствует	0.10
23:43:0118001:4589	1.3	487775.91	1377746.57	Закрепление отсутствует	0.10
23:43:0118001:4589	1.4	487777.85	1377733.56	Закрепление отсутствует	0.10
23:43:0118001:4589	1.1	487800.40	1377736.92	Закрепление отсутствует	0.10
23:43:0118001:4590	1.1	487798.46	1377749.94	Закрепление отсутствует	0.10
23:43:0118001:4590	1.2	487796.51	1377762.95	Закрепление отсутствует	0.10
23:43:0118001:4590	1.3	487773.96	1377759.58	Закрепление отсутствует	0.10
23:43:0118001:4590	1.4	487775.91	1377746.57	Закрепление отсутствует	0.10
23:43:0118001:4590	1.1	487798.46	1377749.94	Закрепление отсутствует	0.10
23:43:0118001:4591	1.1	487828.79	1377701.26	Закрепление отсутствует	0.10
23:43:0118001:4591	1.2	487826.84	1377714.27	Закрепление отсутствует	0.10
23:43:0118001:4591	1.3	487804.29	1377710.90	Закрепление отсутствует	0.10
23:43:0118001:4591	1.4	487806.24	1377697.89	Закрепление отсутствует	0.10
23:43:0118001:4591	1.1	487828.79	1377701.26	Закрепление отсутствует	0.10
23:43:0118001:4592	1.1	487826.84	1377714.27	Закрепление отсутствует	0.10
23:43:0118001:4592	1.2	487824.90	1377727.28	Закрепление отсутствует	0.10

Начальник отдела		<u>С. П. Черечеча</u>
полное наименование должности	подпись	инициалы, фамилия

М.П.

КАДАСТРОВЫЙ ПЛАН ТЕРРИТОРИИ

Лист № 347	раздела 8	Всего листов раздела 8: 566	Всего разделов: 9	Всего листов: 2092
------------	-----------	-----------------------------	-------------------	--------------------

"14" января 2020 г. № 23/ИСХ/20-28715

Номер кадастрового квартала: 23:43:0118001

Кадастровый номер земельного участка	Номера точек	Координаты		Описание закрепления на местности	Средняя квадратическая погрешность определения координат характерных точек границ земельного участка, м
		X	Y		
1	2	3	4	5	6
23:43:0118001:4592	1.3	487802.35	1377723.91	Закрепление отсутствует	0.10
23:43:0118001:4592	1.4	487804.29	1377710.90	Закрепление отсутствует	0.10
23:43:0118001:4592	1.1	487826.84	1377714.27	Закрепление отсутствует	0.10
23:43:0118001:4593	1.1	487824.90	1377727.28	Закрепление отсутствует	0.10
23:43:0118001:4593	1.2	487822.95	1377740.29	Закрепление отсутствует	0.10
23:43:0118001:4593	1.3	487800.40	1377736.92	Закрепление отсутствует	0.10
23:43:0118001:4593	1.4	487802.35	1377723.91	Закрепление отсутствует	0.10
23:43:0118001:4593	1.1	487824.90	1377727.28	Закрепление отсутствует	0.10
23:43:0118001:4594	1.1	487822.95	1377740.29	Закрепление отсутствует	0.10
23:43:0118001:4594	1.2	487821.01	1377753.31	Закрепление отсутствует	0.10
23:43:0118001:4594	1.3	487798.46	1377749.94	Закрепление отсутствует	0.10
23:43:0118001:4594	1.4	487800.40	1377736.92	Закрепление отсутствует	0.10
23:43:0118001:4594	1.1	487822.95	1377740.29	Закрепление отсутствует	0.10
23:43:0118001:4595	1.1	487821.01	1377753.31	Закрепление отсутствует	0.10
23:43:0118001:4595	1.2	487819.06	1377766.32	Закрепление отсутствует	0.10
23:43:0118001:4595	1.3	487796.51	1377762.95	Закрепление отсутствует	0.10
23:43:0118001:4595	1.4	487798.46	1377749.94	Закрепление отсутствует	0.10
23:43:0118001:4595	1.1	487821.01	1377753.31	Закрепление отсутствует	0.10
23:43:0118001:4596	1.1	487819.06	1377766.32	Закрепление отсутствует	0.10
23:43:0118001:4596	1.2	487817.12	1377779.33	Закрепление отсутствует	0.10
23:43:0118001:4596	1.3	487794.57	1377775.96	Закрепление отсутствует	0.10
23:43:0118001:4596	1.4	487796.51	1377762.95	Закрепление отсутствует	0.10
23:43:0118001:4596	1.1	487819.06	1377766.32	Закрепление отсутствует	0.10
23:43:0118001:4597	1.1	487817.12	1377779.33	Закрепление отсутствует	0.10
23:43:0118001:4597	1.2	487815.17	1377792.35	Закрепление отсутствует	0.10
23:43:0118001:4597	1.3	487792.62	1377788.98	Закрепление отсутствует	0.10
23:43:0118001:4597	1.4	487794.57	1377775.96	Закрепление отсутствует	0.10
23:43:0118001:4597	1.1	487817.12	1377779.33	Закрепление отсутствует	0.10
23:43:0118001:4598	1.1	487815.17	1377792.35	Закрепление отсутствует	0.10
23:43:0118001:4598	1.2	487813.23	1377805.36	Закрепление отсутствует	0.10
23:43:0118001:4598	1.3	487797.06	1377802.94	Закрепление отсутствует	0.10
23:43:0118001:4598	1.4	487790.68	1377801.99	Закрепление отсутствует	0.10

Начальник отдела		<u>С. П. Черечеча</u>
полное наименование должности	подпись	инициалы, фамилия

М.П.

КАДАСТРОВЫЙ ПЛАН ТЕРРИТОРИИ

Лист № 348	раздела 8	Всего листов раздела 8: 566	Всего разделов: 9	Всего листов: 2092
------------	-----------	-----------------------------	-------------------	--------------------

"14" января 2020 г. № 23/ИСХ/20-28715

Номер кадастрового квартала: 23:43:0118001

Кадастровый номер земельного участка	Номера точек	Координаты		Описание закрепления на местности	Средняя квадратическая погрешность определения координат характерных точек границ земельного участка, м
		X	Y		
1	2	3	4	5	6
23:43:0118001:4598	1.5	487792.62	1377788.98	Закрепление отсутствует	0.10
23:43:0118001:4598	1.1	487815.17	1377792.35	Закрепление отсутствует	0.10
23:43:0118001:4599	1.1	487813.23	1377805.36	Закрепление отсутствует	0.10
23:43:0118001:4599	1.2	487809.74	1377828.72	Закрепление отсутствует	0.10
23:43:0118001:4599	1.3	487793.58	1377826.20	Закрепление отсутствует	0.10
23:43:0118001:4599	1.4	487797.06	1377802.94	Закрепление отсутствует	0.10
23:43:0118001:4599	1.1	487813.23	1377805.36	Закрепление отсутствует	0.10
23:43:0118001:4600	1.1	487797.06	1377802.94	Закрепление отсутствует	0.10
23:43:0118001:4600	1.2	487793.58	1377826.20	Закрепление отсутствует	0.10
23:43:0118001:4600	1.3	487780.95	1377824.23	Закрепление отсутствует	0.10
23:43:0118001:4600	1.4	487784.41	1377801.05	Закрепление отсутствует	0.10
23:43:0118001:4600	1.5	487790.68	1377801.99	Закрепление отсутствует	0.10
23:43:0118001:4600	1.1	487797.06	1377802.94	Закрепление отсутствует	0.10
23:43:0118001:4601	1.1	487784.41	1377801.05	Закрепление отсутствует	0.10
23:43:0118001:4601	1.2	487780.95	1377824.23	Закрепление отсутствует	0.10
23:43:0118001:4601	1.3	487764.68	1377821.69	Закрепление отсутствует	0.10
23:43:0118001:4601	1.4	487768.13	1377798.62	Закрепление отсутствует	0.10
23:43:0118001:4601	1.1	487784.41	1377801.05	Закрепление отсутствует	0.10
23:43:0118001:4602	1.1	487792.62	1377788.98	Закрепление отсутствует	0.10
23:43:0118001:4602	1.2	487790.68	1377801.99	Закрепление отсутствует	0.10
23:43:0118001:4602	1.3	487784.41	1377801.05	Закрепление отсутствует	0.10
23:43:0118001:4602	1.4	487768.13	1377798.62	Закрепление отсутствует	0.10
23:43:0118001:4602	1.5	487770.07	1377785.61	Закрепление отсутствует	0.10
23:43:0118001:4602	1.1	487792.62	1377788.98	Закрепление отсутствует	0.10
23:43:0118001:4603	1.1	487794.57	1377775.96	Закрепление отсутствует	0.10
23:43:0118001:4603	1.2	487792.62	1377788.98	Закрепление отсутствует	0.10
23:43:0118001:4603	1.3	487770.07	1377785.61	Закрепление отсутствует	0.10
23:43:0118001:4603	1.4	487772.02	1377772.59	Закрепление отсутствует	0.10
23:43:0118001:4603	1.1	487794.57	1377775.96	Закрепление отсутствует	0.10
23:43:0118001:4604	1.1	487796.51	1377762.95	Закрепление отсутствует	0.10
23:43:0118001:4604	1.2	487794.57	1377775.96	Закрепление отсутствует	0.10
23:43:0118001:4604	1.3	487772.02	1377772.59	Закрепление отсутствует	0.10

Начальник отдела		<u>С. П. Черечеча</u>
полное наименование должности	подпись	инициалы, фамилия

М.П.

КАДАСТРОВЫЙ ПЛАН ТЕРРИТОРИИ

Лист № 349	раздела 8	Всего листов раздела 8: 566	Всего разделов: 9	Всего листов: 2092
------------	-----------	-----------------------------	-------------------	--------------------

"14" января 2020 г. № 23/ИСХ/20-28715

Номер кадастрового квартала: 23:43:0118001

Кадастровый номер земельного участка	Номера точек	Координаты		Описание закрепления на местности	Средняя квадратическая погрешность определения координат характерных точек границ земельного участка, м
		X	Y		
1	2	3	4	5	6
23:43:0118001:4604	1.4	487773.96	1377759.58	Закрепление отсутствует	0.10
23:43:0118001:4604	1.1	487796.51	1377762.95	Закрепление отсутствует	0.10
23:43:0118001:4606	1.1	487765.71	1377733.59	Закрепление отсутствует	0.10
23:43:0118001:4606	1.2	487763.86	1377745.95	Закрепление отсутствует	0.10
23:43:0118001:4606	1.3	487740.13	1377742.41	Закрепление отсутствует	0.10
23:43:0118001:4606	1.4	487741.29	1377734.64	Закрепление отсутствует	0.10
23:43:0118001:4606	1.5	487741.98	1377730.04	Закрепление отсутствует	0.10
23:43:0118001:4606	1.1	487765.71	1377733.59	Закрепление отсутствует	0.10
23:43:0118001:4607	1.1	487755.37	1377657.30	Закрепление отсутствует	0.10
23:43:0118001:4607	1.2	487754.79	1377661.19	Закрепление отсутствует	0.10
23:43:0118001:4607	1.3	487753.59	1377669.11	Закрепление отсутствует	0.10
23:43:0118001:4607	1.4	487728.71	1377665.40	Закрепление отсутствует	0.10
23:43:0118001:4607	1.5	487729.70	1377657.80	Закрепление отсутствует	0.10
23:43:0118001:4607	1.6	487731.42	1377653.68	Закрепление отсутствует	0.10
23:43:0118001:4607	1.1	487755.37	1377657.30	Закрепление отсутствует	0.10
23:43:0118001:4608	1.1	487753.59	1377669.11	Закрепление отсутствует	0.10
23:43:0118001:4608	1.2	487751.81	1377680.96	Закрепление отсутствует	0.10
23:43:0118001:4608	1.3	487749.37	1377680.59	Закрепление отсутствует	0.10
23:43:0118001:4608	1.4	487727.15	1377677.28	Закрепление отсутствует	0.10
23:43:0118001:4608	1.5	487728.71	1377665.40	Закрепление отсутствует	0.10
23:43:0118001:4608	1.1	487753.59	1377669.11	Закрепление отсутствует	0.10
23:43:0118001:4609	1.1	487749.37	1377680.59	Закрепление отсутствует	0.10
23:43:0118001:4609	1.2	487747.52	1377692.96	Закрепление отсутствует	0.10
23:43:0118001:4609	1.3	487747.38	1377693.89	Закрепление отсутствует	0.10
23:43:0118001:4609	1.4	487725.40	1377690.60	Закрепление отсутствует	0.10
23:43:0118001:4609	1.5	487727.15	1377677.28	Закрепление отсутствует	0.10
23:43:0118001:4609	1.1	487749.37	1377680.59	Закрепление отсутствует	0.10
23:43:0118001:4610	1.1	487747.38	1377693.89	Закрепление отсутствует	0.10
23:43:0118001:4610	1.2	487745.67	1377705.32	Закрепление отсутствует	0.10
23:43:0118001:4610	1.3	487745.37	1377707.31	Закрепление отсутствует	0.10
23:43:0118001:4610	1.4	487723.64	1377704.07	Закрепление отсутствует	0.10
23:43:0118001:4610	1.5	487724.55	1377697.11	Закрепление отсутствует	0.10

Начальник отдела		<u>С. П. Черечеча</u>
полное наименование должности	подпись	инициалы, фамилия

М.П.

КАДАСТРОВЫЙ ПЛАН ТЕРРИТОРИИ

Лист № 350	раздела 8	Всего листов раздела 8: 566	Всего разделов: 9	Всего листов: 2092
------------	-----------	-----------------------------	-------------------	--------------------

"14" января 2020 г. № 23/ИСХ/20-28715

Номер кадастрового квартала: 23:43:0118001

Кадастровый номер земельного участка	Номера точек	Координаты		Описание закрепления на местности	Средняя квадратическая погрешность определения координат характерных точек границ земельного участка, м
		X	Y		
1	2	3	4	5	6
23:43:0118001:4610	1.6	487725.40	1377690.60	Закрепление отсутствует	0.10
23:43:0118001:4610	1.1	487747.38	1377693.89	Закрепление отсутствует	0.10
23:43:0118001:4611	1.1	487745.37	1377707.31	Закрепление отсутствует	0.10
23:43:0118001:4611	1.2	487743.82	1377717.68	Закрепление отсутствует	0.10
23:43:0118001:4611	1.3	487743.34	1377720.89	Закрепление отсутствует	0.10
23:43:0118001:4611	1.4	487721.86	1377717.68	Закрепление отсутствует	0.10
23:43:0118001:4611	1.5	487721.96	1377716.95	Закрепление отсутствует	0.10
23:43:0118001:4611	1.6	487723.64	1377704.07	Закрепление отсутствует	0.10
23:43:0118001:4611	1.1	487745.37	1377707.31	Закрепление отсутствует	0.10
23:43:0118001:4612	1.1	487743.34	1377720.89	Закрепление отсутствует	0.10
23:43:0118001:4612	1.2	487741.98	1377730.04	Закрепление отсутствует	0.10
23:43:0118001:4612	1.3	487741.29	1377734.64	Закрепление отсутствует	0.10
23:43:0118001:4612	1.4	487720.06	1377731.47	Закрепление отсутствует	0.10
23:43:0118001:4612	1.5	487721.86	1377717.68	Закрепление отсутствует	0.10
23:43:0118001:4612	1.1	487743.34	1377720.89	Закрепление отсутствует	0.10
23:43:0118001:4613	1.1	487741.29	1377734.64	Закрепление отсутствует	0.10
23:43:0118001:4613	1.2	487740.13	1377742.41	Закрепление отсутствует	0.10
23:43:0118001:4613	1.3	487739.21	1377748.54	Закрепление отсутствует	0.10
23:43:0118001:4613	1.4	487718.23	1377745.40	Закрепление отсутствует	0.10
23:43:0118001:4613	1.5	487719.36	1377736.78	Закрепление отсутствует	0.10
23:43:0118001:4613	1.6	487720.06	1377731.47	Закрепление отсутствует	0.10
23:43:0118001:4613	1.1	487741.29	1377734.64	Закрепление отсутствует	0.10
23:43:0118001:4614	1.1	487739.21	1377748.54	Закрепление отсутствует	0.10
23:43:0118001:4614	1.2	487738.28	1377754.77	Закрепление отсутствует	0.10
23:43:0118001:4614	1.3	487737.11	1377762.62	Закрепление отсутствует	0.10
23:43:0118001:4614	1.4	487716.39	1377759.52	Закрепление отсутствует	0.10
23:43:0118001:4614	1.5	487716.77	1377756.59	Закрепление отсутствует	0.10
23:43:0118001:4614	1.6	487718.23	1377745.40	Закрепление отсутствует	0.10
23:43:0118001:4614	1.1	487739.21	1377748.54	Закрепление отсутствует	0.10
23:43:0118001:4615	1.1	487737.11	1377762.62	Закрепление отсутствует	0.10
23:43:0118001:4615	1.2	487736.43	1377767.13	Закрепление отсутствует	0.10
23:43:0118001:4615	1.3	487734.98	1377776.87	Закрепление отсутствует	0.10

Начальник отдела		<u>С. П. Черечеча</u>
полное наименование должности	подпись	инициалы, фамилия

М.П.

КАДАСТРОВЫЙ ПЛАН ТЕРРИТОРИИ

Лист № 351	раздела 8	Всего листов раздела 8: 566	Всего разделов: 9	Всего листов: 2092
------------	-----------	-----------------------------	-------------------	--------------------

"14" января 2020 г. № 23/ИСХ/20-28715

Номер кадастрового квартала: 23:43:0118001

Кадастровый номер земельного участка	Номера точек	Координаты		Описание закрепления на местности	Средняя квадратическая погрешность определения координат характерных точек границ земельного участка, м
		X	Y		
1	2	3	4	5	6
23:43:0118001:4615	1.4	487714.51	1377773.81	Закрепление отсутствует	0.10
23:43:0118001:4615	1.5	487716.39	1377759.52	Закрепление отсутствует	0.10
23:43:0118001:4615	1.1	487737.11	1377762.62	Закрепление отсутствует	0.10
23:43:0118001:4616	1.1	487734.98	1377776.87	Закрепление отсутствует	0.10
23:43:0118001:4616	1.2	487734.59	1377779.49	Закрепление отсутствует	0.10
23:43:0118001:4616	1.3	487732.82	1377791.29	Закрепление отсутствует	0.10
23:43:0118001:4616	1.4	487712.59	1377788.27	Закрепление отсутствует	0.10
23:43:0118001:4616	1.5	487714.17	1377776.42	Закрепление отсутствует	0.10
23:43:0118001:4616	1.6	487714.51	1377773.81	Закрепление отсутствует	0.10
23:43:0118001:4616	1.1	487734.98	1377776.87	Закрепление отсутствует	0.10
23:43:0118001:4617	1.1	487732.82	1377791.29	Закрепление отсутствует	0.10
23:43:0118001:4617	1.2	487732.74	1377791.86	Закрепление отсутствует	0.10
23:43:0118001:4617	1.3	487728.35	1377816.01	Закрепление отсутствует	0.10
23:43:0118001:4617	1.4	487708.74	1377812.95	Закрепление отсутствует	0.10
23:43:0118001:4617	1.5	487711.52	1377796.28	Закрепление отсутствует	0.10
23:43:0118001:4617	1.6	487712.59	1377788.27	Закрепление отсутствует	0.10
23:43:0118001:4617	1.1	487732.82	1377791.29	Закрепление отсутствует	0.10
23:43:0118001:4618	1.1	487777.52	1377644.36	Закрепление отсутствует	0.10
23:43:0118001:4618	1.2	487774.57	1377664.14	Закрепление отсутствует	0.10
23:43:0118001:4618	1.3	487754.79	1377661.19	Закрепление отсутствует	0.10
23:43:0118001:4618	1.4	487755.37	1377657.30	Закрепление отсутствует	0.10
23:43:0118001:4618	1.5	487757.74	1377641.40	Закрепление отсутствует	0.10
23:43:0118001:4618	1.1	487777.52	1377644.36	Закрепление отсутствует	0.10
23:43:0118001:4619	1.1	487774.57	1377664.14	Закрепление отсутствует	0.10
23:43:0118001:4619	1.2	487771.62	1377683.92	Закрепление отсутствует	0.10
23:43:0118001:4619	1.3	487751.81	1377680.96	Закрепление отсутствует	0.10
23:43:0118001:4619	1.4	487753.59	1377669.11	Закрепление отсутствует	0.10
23:43:0118001:4619	1.5	487754.79	1377661.19	Закрепление отсутствует	0.10
23:43:0118001:4619	1.1	487774.57	1377664.14	Закрепление отсутствует	0.10
23:43:0118001:4620	1.1	487773.10	1377684.14	Закрепление отсутствует	0.10
23:43:0118001:4620	1.2	487771.25	1377696.50	Закрепление отсутствует	0.10
23:43:0118001:4620	1.3	487747.52	1377692.96	Закрепление отсутствует	0.10

Начальник отдела		<u>С. П. Черечеча</u>
полное наименование должности	подпись	инициалы, фамилия

М.П.

КАДАСТРОВЫЙ ПЛАН ТЕРРИТОРИИ

Лист № 352	раздела 8	Всего листов раздела 8: 566	Всего разделов: 9	Всего листов: 2092
------------	-----------	-----------------------------	-------------------	--------------------

"14" января 2020 г. № 23/ИСХ/20-28715

Номер кадастрового квартала: 23:43:0118001

Кадастровый номер земельного участка	Номера точек	Координаты		Описание закрепления на местности	Средняя квадратическая погрешность определения координат характерных точек границ земельного участка, м
		X	Y		
1	2	3	4	5	6
23:43:0118001:4620	1.4	487749.37	1377680.59	Закрепление отсутствует	0.10
23:43:0118001:4620	1.5	487751.81	1377680.96	Закрепление отсутствует	0.10
23:43:0118001:4620	1.6	487771.62	1377683.92	Закрепление отсутствует	0.10
23:43:0118001:4620	1.1	487773.10	1377684.14	Закрепление отсутствует	0.10
23:43:0118001:4621	1.1	487771.25	1377696.50	Закрепление отсутствует	0.10
23:43:0118001:4621	1.2	487769.40	1377708.87	Закрепление отсутствует	0.10
23:43:0118001:4621	1.3	487745.67	1377705.32	Закрепление отсутствует	0.10
23:43:0118001:4621	1.4	487747.38	1377693.89	Закрепление отсутствует	0.10
23:43:0118001:4621	1.5	487747.52	1377692.96	Закрепление отсутствует	0.10
23:43:0118001:4621	1.1	487771.25	1377696.50	Закрепление отсутствует	0.10
23:43:0118001:4622	1.1	487769.40	1377708.87	Закрепление отсутствует	0.10
23:43:0118001:4622	1.2	487767.56	1377721.23	Закрепление отсутствует	0.10
23:43:0118001:4622	1.3	487743.82	1377717.68	Закрепление отсутствует	0.10
23:43:0118001:4622	1.4	487745.37	1377707.31	Закрепление отсутствует	0.10
23:43:0118001:4622	1.5	487745.67	1377705.32	Закрепление отсутствует	0.10
23:43:0118001:4622	1.1	487769.40	1377708.87	Закрепление отсутствует	0.10
23:43:0118001:4623	1.1	487767.56	1377721.23	Закрепление отсутствует	0.10
23:43:0118001:4623	1.2	487765.71	1377733.59	Закрепление отсутствует	0.10
23:43:0118001:4623	1.3	487741.98	1377730.04	Закрепление отсутствует	0.10
23:43:0118001:4623	1.4	487743.34	1377720.89	Закрепление отсутствует	0.10
23:43:0118001:4623	1.5	487743.82	1377717.68	Закрепление отсутствует	0.10
23:43:0118001:4623	1.1	487767.56	1377721.23	Закрепление отсутствует	0.10
23:43:0118001:4624	1.1	487757.74	1377641.40	Закрепление отсутствует	0.10
23:43:0118001:4624	1.2	487755.37	1377657.30	Закрепление отсутствует	0.10
23:43:0118001:4624	1.3	487731.42	1377653.68	Закрепление отсутствует	0.10
23:43:0118001:4624	1.4	487733.73	1377648.15	Закрепление отсутствует	0.10
23:43:0118001:4624	1.5	487737.49	1377644.43	Закрепление отсутствует	0.10
23:43:0118001:4624	1.6	487742.05	1377641.84	Закрепление отсутствует	0.10
23:43:0118001:4624	1.7	487752.49	1377640.62	Закрепление отсутствует	0.10
23:43:0118001:4624	1.1	487757.74	1377641.40	Закрепление отсутствует	0.10
23:43:0118001:4625	1.1	487763.86	1377745.95	Закрепление отсутствует	0.10
23:43:0118001:4625	1.2	487762.01	1377758.32	Закрепление отсутствует	0.10

Начальник отдела		<u>С. П. Черечеча</u>
полное наименование должности	подпись	инициалы, фамилия

М.П.

КАДАСТРОВЫЙ ПЛАН ТЕРРИТОРИИ

Лист № 353	раздела 8	Всего листов раздела 8: 566	Всего разделов: 9	Всего листов: 2092
------------	-----------	-----------------------------	-------------------	--------------------

"14" января 2020 г. № 23/ИСХ/20-28715

Номер кадастрового квартала: 23:43:0118001

Кадастровый номер земельного участка	Номера точек	Координаты		Описание закрепления на местности	Средняя квадратическая погрешность определения координат характерных точек границ земельного участка, м
		X	Y		
1	2	3	4	5	6
23:43:0118001:4625	1.3	487738.28	1377754.77	Закрепление отсутствует	0.10
23:43:0118001:4625	1.4	487739.21	1377748.54	Закрепление отсутствует	0.10
23:43:0118001:4625	1.5	487740.13	1377742.41	Закрепление отсутствует	0.10
23:43:0118001:4625	1.1	487763.86	1377745.95	Закрепление отсутствует	0.10
23:43:0118001:4626	1.1	487762.01	1377758.32	Закрепление отсутствует	0.10
23:43:0118001:4626	1.2	487760.17	1377770.68	Закрепление отсутствует	0.10
23:43:0118001:4626	1.3	487736.43	1377767.13	Закрепление отсутствует	0.10
23:43:0118001:4626	1.4	487737.11	1377762.62	Закрепление отсутствует	0.10
23:43:0118001:4626	1.5	487738.28	1377754.77	Закрепление отсутствует	0.10
23:43:0118001:4626	1.1	487762.01	1377758.32	Закрепление отсутствует	0.10
23:43:0118001:4627	1.1	487760.17	1377770.68	Закрепление отсутствует	0.10
23:43:0118001:4627	1.2	487758.32	1377783.04	Закрепление отсутствует	0.10
23:43:0118001:4627	1.3	487734.59	1377779.49	Закрепление отсутствует	0.10
23:43:0118001:4627	1.4	487734.98	1377776.87	Закрепление отсутствует	0.10
23:43:0118001:4627	1.5	487736.43	1377767.13	Закрепление отсутствует	0.10
23:43:0118001:4627	1.1	487760.17	1377770.68	Закрепление отсутствует	0.10
23:43:0118001:4628	1.1	487758.32	1377783.04	Закрепление отсутствует	0.10
23:43:0118001:4628	1.2	487756.47	1377795.40	Закрепление отсутствует	0.10
23:43:0118001:4628	1.3	487744.43	1377793.60	Закрепление отсутствует	0.10
23:43:0118001:4628	1.4	487732.74	1377791.86	Закрепление отсутствует	0.10
23:43:0118001:4628	1.5	487732.82	1377791.29	Закрепление отсутствует	0.10
23:43:0118001:4628	1.6	487734.59	1377779.49	Закрепление отсутствует	0.10
23:43:0118001:4628	1.1	487758.32	1377783.04	Закрепление отсутствует	0.10
23:43:0118001:4629	1.1	487756.47	1377795.40	Закрепление отсутствует	0.10
23:43:0118001:4629	1.2	487752.82	1377819.84	Закрепление отсутствует	0.10
23:43:0118001:4629	1.3	487740.79	1377817.96	Закрепление отсутствует	0.10
23:43:0118001:4629	1.4	487744.43	1377793.60	Закрепление отсутствует	0.10
23:43:0118001:4629	1.1	487756.47	1377795.40	Закрепление отсутствует	0.10
23:43:0118001:4630	1.1	487744.43	1377793.60	Закрепление отсутствует	0.10
23:43:0118001:4630	1.2	487740.79	1377817.96	Закрепление отсутствует	0.10
23:43:0118001:4630	1.3	487728.35	1377816.01	Закрепление отсутствует	0.10
23:43:0118001:4630	1.4	487732.74	1377791.86	Закрепление отсутствует	0.10

Начальник отдела		<u>С. П. Черечеча</u>
полное наименование должности	подпись	инициалы, фамилия

М.П.

КАДАСТРОВЫЙ ПЛАН ТЕРРИТОРИИ

Лист № 354	раздела 8	Всего листов раздела 8: 566	Всего разделов: 9	Всего листов: 2092
------------	-----------	-----------------------------	-------------------	--------------------

"14" января 2020 г. № 23/ИСХ/20-28715

Номер кадастрового квартала: 23:43:0118001

Кадастровый номер земельного участка	Номера точек	Координаты		Описание закрепления на местности	Средняя квадратическая погрешность определения координат характерных точек границ земельного участка, м
		X	Y		
1	2	3	4	5	6
23:43:0118001:4630	1.1	487744.43	1377793.60	Закрепление отсутствует	0.10
23:43:0118001:4657	1.1	487750.56	1377834.98	—	0.10
23:43:0118001:4657	1.2	487705.69	1377828.28	—	0.10
23:43:0118001:4657	1.3	487704.28	1377834.51	—	0.10
23:43:0118001:4657	1.4	487701.62	1377845.36	—	0.10
23:43:0118001:4657	1.5	487696.16	1377864.77	—	0.10
23:43:0118001:4657	1.6	487689.85	1377884.05	—	0.10
23:43:0118001:4657	1.7	487682.62	1377903.19	—	0.10
23:43:0118001:4657	1.8	487663.77	1377951.57	—	0.10
23:43:0118001:4657	1.9	487662.75	1377958.37	—	0.10
23:43:0118001:4657	1.10	487730.60	1377968.51	—	0.10
23:43:0118001:4657	1.1	487750.56	1377834.98	—	0.10
23:43:0118001:4658	1.1	487950.33	1378016.52	—	0.10
23:43:0118001:4658	1.2	487871.21	1378004.69	—	0.10
23:43:0118001:4658	1.3	487850.88	1378140.69	—	0.10
23:43:0118001:4658	1.4	487852.37	1378140.91	—	0.10
23:43:0118001:4658	1.5	487849.41	1378160.69	—	0.10
23:43:0118001:4658	1.6	487846.45	1378180.48	—	0.10
23:43:0118001:4658	1.7	487924.10	1378192.08	—	0.10
23:43:0118001:4658	1.1	487950.33	1378016.52	—	0.10
23:43:0118001:4660	1.1	487785.35	1377991.86	—	0.10
23:43:0118001:4660	1.2	487740.25	1377985.12	—	0.10
23:43:0118001:4660	1.3	487724.99	1378087.20	—	0.10
23:43:0118001:4660	1.4	487755.39	1378131.03	—	0.10
23:43:0118001:4660	1.5	487770.51	1378130.81	—	0.10

Начальник отдела		<u>С. П. Черечеча</u>
полное наименование должности	подпись	инициалы, фамилия

М.П.

КАДАСТРОВЫЙ ПЛАН ТЕРРИТОРИИ

Лист № 355	раздела 8	Всего листов раздела 8: 566	Всего разделов: 9	Всего листов: 2092
------------	-----------	-----------------------------	-------------------	--------------------

"14" января 2020 г. № 23/ИСХ/20-28715

Номер кадастрового квартала: 23:43:0118001

Кадастровый номер земельного участка	Номера точек	Координаты		Описание закрепления на местности	Средняя квадратическая погрешность определения координат характерных точек границ земельного участка, м
		X	Y		
1	2	3	4	5	6
23:43:0118001:4660	1.6	487769.98	1378094.73	—	0.10
23:43:0118001:4660	1.1	487785.35	1377991.86	—	0.10
23:43:0118001:4661	1.1	487728.38	1377983.34	—	0.10
23:43:0118001:4661	1.2	487660.53	1377973.20	—	0.10
23:43:0118001:4661	1.3	487657.94	1377990.51	—	0.10
23:43:0118001:4661	1.4	487705.49	1378059.08	—	0.10
23:43:0118001:4661	1.5	487718.40	1378050.13	—	0.10
23:43:0118001:4661	1.1	487728.38	1377983.34	—	0.10
23:43:0118001:4662	1.1	487768.07	1378170.38	—	0.10
23:43:0118001:4662	1.2	487650.50	1378000.84	—	0.10
23:43:0118001:4662	1.3	487646.80	1378078.87	—	0.10
23:43:0118001:4662	1.4	487651.14	1378172.11	—	0.10
23:43:0118001:4662	1.1	487768.07	1378170.38	—	0.10
23:43:0118001:4663	1.1	487921.14	1378211.86	—	0.10
23:43:0118001:4663	1.2	487784.91	1378191.50	—	0.10
23:43:0118001:4663	1.3	487785.26	1378214.87	—	0.10
23:43:0118001:4663	1.4	487917.21	1378238.18	—	0.10
23:43:0118001:4663	1.1	487921.14	1378211.86	—	0.10
23:43:0118001:4664	1.1	487859.34	1378002.92	—	0.10
23:43:0118001:4664	1.2	487797.22	1377993.63	—	0.10
23:43:0118001:4664	1.3	487781.99	1378095.53	—	0.10
23:43:0118001:4664	1.4	487783.11	1378171.01	—	0.10
23:43:0118001:4664	1.5	487846.45	1378180.48	—	0.10
23:43:0118001:4664	1.6	487849.41	1378160.69	—	0.10
23:43:0118001:4664	1.7	487834.57	1378158.48	—	0.10

Начальник отдела		<u>С. П. Черечеча</u>
полное наименование должности	подпись	инициалы, фамилия

М.П.

КАДАСТРОВЫЙ ПЛАН ТЕРРИТОРИИ

Лист № 356	раздела 8	Всего листов раздела 8: 566	Всего разделов: 9	Всего листов: 2092
------------	-----------	-----------------------------	-------------------	--------------------

"14" января 2020 г. № 23/ИСХ/20-28715

Номер кадастрового квартала: 23:43:0118001

Кадастровый номер земельного участка	Номера точек	Координаты		Описание закрепления на местности	Средняя квадратическая погрешность определения координат характерных точек границ земельного участка, м
		X	Y		
1	2	3	4	5	6
23:43:0118001:4664	1.8	487837.53	1378138.69	—	0.10
23:43:0118001:4664	1.9	487839.01	1378138.92	—	0.10
23:43:0118001:4664	1.1	487859.34	1378002.92	—	0.10
23:43:0118001:4671	1.1	486672.11	1377625.97	—	0.10
23:43:0118001:4671	1.2	486671.26	1377631.14	—	0.10
23:43:0118001:4671	1.3	486670.88	1377633.45	—	0.10
23:43:0118001:4671	1.4	486668.93	1377633.12	—	0.10
23:43:0118001:4671	1.5	486647.43	1377629.55	—	0.10
23:43:0118001:4671	1.6	486530.53	1377610.18	—	0.10
23:43:0118001:4671	1.7	486531.92	1377602.77	—	0.10
23:43:0118001:4671	1.1	486672.11	1377625.97	—	0.10
23:43:0118001:4672	1.1	486670.88	1377633.45	—	0.10
23:43:0118001:4672	1.2	486651.66	1377749.87	—	0.10
23:43:0118001:4672	1.3	486636	1377747	—	0.10
23:43:0118001:4672	1.4	486649	1377677	—	0.10
23:43:0118001:4672	1.5	486660	1377679	—	0.10
23:43:0118001:4672	1.6	486668.93	1377633.12	—	0.10
23:43:0118001:4672	1.1	486670.88	1377633.45	—	0.10
23:43:0118001:4679	1.1	488183.17	1377116.30	Нет закрепления	0.10
23:43:0118001:4679	1.2	488180.28	1377133.22	Нет закрепления	0.10
23:43:0118001:4679	1.3	488160.66	1377129.34	Нет закрепления	0.10
23:43:0118001:4679	1.4	488163.53	1377112.50	Нет закрепления	0.10
23:43:0118001:4679	1.1	488183.17	1377116.30	Нет закрепления	0.10
23:43:0118001:4680	1.1	488186.05	1377099.42	Нет закрепления	0.10
23:43:0118001:4680	1.2	488183.17	1377116.30	Нет закрепления	0.10
23:43:0118001:4680	1.3	488163.53	1377112.50	Нет закрепления	0.10
23:43:0118001:4680	1.4	488166.42	1377095.57	Нет закрепления	0.10

Начальник отдела		<u>С. П. Черечеча</u>
полное наименование должности	подпись	инициалы, фамилия

М.П.

КАДАСТРОВЫЙ ПЛАН ТЕРРИТОРИИ

Лист № 357	раздела 8	Всего листов раздела 8: 566	Всего разделов: 9	Всего листов: 2092
------------	-----------	-----------------------------	-------------------	--------------------

"14" января 2020 г. № 23/ИСХ/20-28715

Номер кадастрового квартала: 23:43:0118001

Кадастровый номер земельного участка	Номера точек	Координаты		Описание закрепления на местности	Средняя квадратическая погрешность определения координат характерных точек границ земельного участка, м
		X	Y		
1	2	3	4	5	6
23:43:0118001:4680	1.1	488186.05	1377099.42	Нет закрепления	0.10
23:43:0118001:4683	1.1	488015	1376361.97	—	0.10
23:43:0118001:4683	1.2	488011.64	1376372.57	—	0.10
23:43:0118001:4683	1.3	488009.34	1376378.41	—	0.10
23:43:0118001:4683	1.4	488007.42	1376383.40	—	0.10
23:43:0118001:4683	1.5	487981.14	1376373.67	—	0.10
23:43:0118001:4683	1.6	487985.61	1376361.33	—	0.10
23:43:0118001:4683	1.7	487989.07	1376351.78	—	0.10
23:43:0118001:4683	1.1	488015	1376361.97	—	0.10
23:43:0118001:4688	1.1	488175.79	1378284.06	Нет закрепления	0.10
23:43:0118001:4688	1.2	488173.42	1378299.89	Нет закрепления	0.10
23:43:0118001:4688	1.3	488149.79	1378295.69	Нет закрепления	0.10
23:43:0118001:4688	1.4	488152.15	1378279.86	Нет закрепления	0.10
23:43:0118001:4688	1.1	488175.79	1378284.06	Нет закрепления	0.10
23:43:0118001:4689	1.1	488128.53	1378275.67	Нет закрепления	0.10
23:43:0118001:4689	1.2	488126.16	1378291.49	Нет закрепления	0.10
23:43:0118001:4689	1.3	488124.24	1378304.35	Нет закрепления	0.10
23:43:0118001:4689	1.4	488122.32	1378317.21	Нет закрепления	0.10
23:43:0118001:4689	1.5	488120.40	1378330.06	Нет закрепления	0.10
23:43:0118001:4689	1.6	488118.48	1378342.92	Нет закрепления	0.10
23:43:0118001:4689	1.7	488116.55	1378355.78	Нет закрепления	0.10
23:43:0118001:4689	1.8	488114.63	1378368.64	Нет закрепления	0.10
23:43:0118001:4689	1.9	488112.71	1378381.49	Нет закрепления	0.10
23:43:0118001:4689	1.10	488110.79	1378394.35	Нет закрепления	0.10
23:43:0118001:4689	1.11	488108.87	1378407.21	Нет закрепления	0.10
23:43:0118001:4689	1.12	488106.94	1378420.06	Нет закрепления	0.10
23:43:0118001:4689	1.13	488103.75	1378441.39	Нет закрепления	0.10
23:43:0118001:4689	1.14	488095.84	1378440.21	Нет закрепления	0.10
23:43:0118001:4689	1.15	488097.70	1378427.78	Нет закрепления	0.10
23:43:0118001:4689	1.16	488099.56	1378415.35	Нет закрепления	0.10

Начальник отдела		<u>С. П. Черечеча</u>
полное наименование должности	подпись	инициалы, фамилия

М.П.

КАДАСТРОВЫЙ ПЛАН ТЕРРИТОРИИ

Лист № 358	раздела 8	Всего листов раздела 8: 566	Всего разделов: 9	Всего листов: 2092
------------	-----------	-----------------------------	-------------------	--------------------

"14" января 2020 г. № 23/ИСХ/20-28715

Номер кадастрового квартала: 23:43:0118001

Кадастровый номер земельного участка	Номера точек	Координаты		Описание закрепления на местности	Средняя квадратическая погрешность определения координат характерных точек границ земельного участка, м
		X	Y		
1	2	3	4	5	6
23:43:0118001:4689	1.17	488101.63	1378401.50	Нет закрепления	0.10
23:43:0118001:4689	1.18	488103.70	1378387.65	Нет закрепления	0.10
23:43:0118001:4689	1.19	488105.77	1378373.81	Нет закрепления	0.10
23:43:0118001:4689	1.20	488107.84	1378359.96	Нет закрепления	0.10
23:43:0118001:4689	1.21	488109.91	1378346.12	Нет закрепления	0.10
23:43:0118001:4689	1.22	488111.98	1378332.27	Нет закрепления	0.10
23:43:0118001:4689	1.23	488114.05	1378318.42	Нет закрепления	0.10
23:43:0118001:4689	1.24	488116.11	1378304.58	Нет закрепления	0.10
23:43:0118001:4689	1.25	488118.19	1378290.73	Нет закрепления	0.10
23:43:0118001:4689	1.26	488120.65	1378274.27	Нет закрепления	0.10
23:43:0118001:4689	1.1	488128.53	1378275.67	Нет закрепления	0.10
23:43:0118001:4690	1.1	488171.50	1378312.74	Нет закрепления	0.10
23:43:0118001:4690	1.2	488169.58	1378325.60	Нет закрепления	0.10
23:43:0118001:4690	1.3	488145.95	1378321.40	Нет закрепления	0.10
23:43:0118001:4690	1.4	488147.87	1378308.55	Нет закрепления	0.10
23:43:0118001:4690	1.1	488171.50	1378312.74	Нет закрепления	0.10
23:43:0118001:4691	1.1	488169.58	1378325.60	Нет закрепления	0.10
23:43:0118001:4691	1.2	488167.66	1378338.45	Нет закрепления	0.10
23:43:0118001:4691	1.3	488144.03	1378334.26	Нет закрепления	0.10
23:43:0118001:4691	1.4	488145.95	1378321.40	Нет закрепления	0.10
23:43:0118001:4691	1.1	488169.58	1378325.60	Нет закрепления	0.10
23:43:0118001:4692	1.1	488167.66	1378338.45	Нет закрепления	0.10
23:43:0118001:4692	1.2	488165.74	1378351.30	Нет закрепления	0.10
23:43:0118001:4692	1.3	488142.11	1378347.12	Нет закрепления	0.10
23:43:0118001:4692	1.4	488144.03	1378334.26	Нет закрепления	0.10
23:43:0118001:4692	1.1	488167.66	1378338.45	Нет закрепления	0.10
23:43:0118001:4693	1.1	488165.74	1378351.30	Нет закрепления	0.10
23:43:0118001:4693	1.2	488163.81	1378364.18	Нет закрепления	0.10
23:43:0118001:4693	1.3	488140.18	1378359.97	Нет закрепления	0.10
23:43:0118001:4693	1.4	488142.11	1378347.12	Нет закрепления	0.10
23:43:0118001:4693	1.1	488165.74	1378351.30	Нет закрепления	0.10
23:43:0118001:4694	1.1	488163.81	1378364.18	Нет закрепления	0.10

Начальник отдела		<u>С. П. Черечеча</u>
полное наименование должности	подпись	инициалы, фамилия

М.П.

КАДАСТРОВЫЙ ПЛАН ТЕРРИТОРИИ

Лист № 359	раздела 8	Всего листов раздела 8: 566	Всего разделов: 9	Всего листов: 2092
------------	-----------	-----------------------------	-------------------	--------------------

"14" января 2020 г. № 23/ИСХ/20-28715

Номер кадастрового квартала: 23:43:0118001

Кадастровый номер земельного участка	Номера точек	Координаты		Описание закрепления на местности	Средняя квадратическая погрешность определения координат характерных точек границ земельного участка, м
		X	Y		
1	2	3	4	5	6
23:43:0118001:4694	1.2	488161.89	1378377.03	Нет закрепления	0.10
23:43:0118001:4694	1.3	488138.26	1378372.83	Нет закрепления	0.10
23:43:0118001:4694	1.4	488140.18	1378359.97	Нет закрепления	0.10
23:43:0118001:4694	1.1	488163.81	1378364.18	Нет закрепления	0.10
23:43:0118001:4695	1.1	488161.89	1378377.03	Нет закрепления	0.10
23:43:0118001:4695	1.2	488159.97	1378389.88	Нет закрепления	0.10
23:43:0118001:4695	1.3	488136.34	1378385.69	Нет закрепления	0.10
23:43:0118001:4695	1.4	488138.26	1378372.83	Нет закрепления	0.10
23:43:0118001:4695	1.1	488161.89	1378377.03	Нет закрепления	0.10
23:43:0118001:4696	1.1	488159.97	1378389.88	Нет закрепления	0.10
23:43:0118001:4696	1.2	488158.05	1378402.74	Нет закрепления	0.10
23:43:0118001:4696	1.3	488134.42	1378398.55	Нет закрепления	0.10
23:43:0118001:4696	1.4	488136.34	1378385.69	Нет закрепления	0.10
23:43:0118001:4696	1.1	488159.97	1378389.88	Нет закрепления	0.10
23:43:0118001:4697	1.1	488158.05	1378402.74	Нет закрепления	0.10
23:43:0118001:4697	1.2	488156.13	1378415.59	Нет закрепления	0.10
23:43:0118001:4697	1.3	488132.50	1378411.40	Нет закрепления	0.10
23:43:0118001:4697	1.4	488134.42	1378398.55	Нет закрепления	0.10
23:43:0118001:4697	1.1	488158.05	1378402.74	Нет закрепления	0.10
23:43:0118001:4698	1.1	488156.13	1378415.59	Нет закрепления	0.10
23:43:0118001:4698	1.2	488154.20	1378428.46	Нет закрепления	0.10
23:43:0118001:4698	1.3	488130.57	1378424.26	Нет закрепления	0.10
23:43:0118001:4698	1.4	488132.50	1378411.40	Нет закрепления	0.10
23:43:0118001:4698	1.1	488156.13	1378415.59	Нет закрепления	0.10
23:43:0118001:4699	1.1	488154.20	1378428.46	Нет закрепления	0.10
23:43:0118001:4699	1.2	488151.21	1378448.48	Нет закрепления	0.10
23:43:0118001:4699	1.3	488127.49	1378444.94	Нет закрепления	0.10
23:43:0118001:4699	1.4	488130.57	1378424.26	Нет закрепления	0.10
23:43:0118001:4699	1.1	488154.20	1378428.46	Нет закрепления	0.10
23:43:0118001:4700	1.1	488152.15	1378279.86	Нет закрепления	0.10
23:43:0118001:4700	1.2	488149.79	1378295.69	Нет закрепления	0.10
23:43:0118001:4700	1.3	488126.16	1378291.49	Нет закрепления	0.10

Начальник отдела		<u>С. П. Черечеча</u>
полное наименование должности	подпись	инициалы, фамилия

М.П.

КАДАСТРОВЫЙ ПЛАН ТЕРРИТОРИИ

Лист № 360	раздела 8	Всего листов раздела 8: 566	Всего разделов: 9	Всего листов: 2092
------------	-----------	-----------------------------	-------------------	--------------------

"14" января 2020 г. № 23/ИСХ/20-28715

Номер кадастрового квартала: 23:43:0118001

Кадастровый номер земельного участка	Номера точек	Координаты		Описание закрепления на местности	Средняя квадратическая погрешность определения координат характерных точек границ земельного участка, м
		X	Y		
1	2	3	4	5	6
23:43:0118001:4700	1.4	488128.53	1378275.67	Нет закрепления	0.10
23:43:0118001:4700	1.1	488152.15	1378279.86	Нет закрепления	0.10
23:43:0118001:4701	1.1	488149.79	1378295.69	Нет закрепления	0.10
23:43:0118001:4701	1.2	488147.87	1378308.55	Нет закрепления	0.10
23:43:0118001:4701	1.3	488124.24	1378304.35	Нет закрепления	0.10
23:43:0118001:4701	1.4	488126.16	1378291.49	Нет закрепления	0.10
23:43:0118001:4701	1.1	488149.79	1378295.69	Нет закрепления	0.10
23:43:0118001:4702	1.1	488147.87	1378308.55	Нет закрепления	0.10
23:43:0118001:4702	1.2	488145.95	1378321.40	Нет закрепления	0.10
23:43:0118001:4702	1.3	488122.32	1378317.21	Нет закрепления	0.10
23:43:0118001:4702	1.4	488124.24	1378304.35	Нет закрепления	0.10
23:43:0118001:4702	1.1	488147.87	1378308.55	Нет закрепления	0.10
23:43:0118001:4703	1.1	488145.95	1378321.40	Нет закрепления	0.10
23:43:0118001:4703	1.2	488144.03	1378334.26	Нет закрепления	0.10
23:43:0118001:4703	1.3	488120.40	1378330.06	Нет закрепления	0.10
23:43:0118001:4703	1.4	488122.32	1378317.21	Нет закрепления	0.10
23:43:0118001:4703	1.1	488145.95	1378321.40	Нет закрепления	0.10
23:43:0118001:4704	1.1	488144.03	1378334.26	Нет закрепления	0.10
23:43:0118001:4704	1.2	488142.11	1378347.12	Нет закрепления	0.10
23:43:0118001:4704	1.3	488118.48	1378342.92	Нет закрепления	0.10
23:43:0118001:4704	1.4	488120.40	1378330.06	Нет закрепления	0.10
23:43:0118001:4704	1.1	488144.03	1378334.26	Нет закрепления	0.10
23:43:0118001:4705	1.1	488142.11	1378347.12	Нет закрепления	0.10
23:43:0118001:4705	1.2	488140.18	1378359.97	Нет закрепления	0.10
23:43:0118001:4705	1.3	488116.55	1378355.78	Нет закрепления	0.10
23:43:0118001:4705	1.4	488118.48	1378342.92	Нет закрепления	0.10
23:43:0118001:4705	1.1	488142.11	1378347.12	Нет закрепления	0.10
23:43:0118001:4706	1.1	488140.18	1378359.97	Нет закрепления	0.10
23:43:0118001:4706	1.2	488138.26	1378372.83	Нет закрепления	0.10
23:43:0118001:4706	1.3	488114.63	1378368.64	Нет закрепления	0.10
23:43:0118001:4706	1.4	488116.55	1378355.78	Нет закрепления	0.10
23:43:0118001:4706	1.1	488140.18	1378359.97	Нет закрепления	0.10

Начальник отдела		<u>С. П. Черечеча</u>
полное наименование должности	подпись	инициалы, фамилия

М.П.

КАДАСТРОВЫЙ ПЛАН ТЕРРИТОРИИ

Лист № 361	раздела 8	Всего листов раздела 8: 566	Всего разделов: 9	Всего листов: 2092
------------	-----------	-----------------------------	-------------------	--------------------

"14" января 2020 г. № 23/ИСХ/20-28715

Номер кадастрового квартала: 23:43:0118001

Кадастровый номер земельного участка	Номера точек	Координаты		Описание закрепления на местности	Средняя квадратическая погрешность определения координат характерных точек границ земельного участка, м
		X	Y		
1	2	3	4	5	6
23:43:0118001:4707	1.1	488138.26	1378372.83	Нет закрепления	0.10
23:43:0118001:4707	1.2	488136.34	1378385.69	Нет закрепления	0.10
23:43:0118001:4707	1.3	488112.71	1378381.49	Нет закрепления	0.10
23:43:0118001:4707	1.4	488114.63	1378368.64	Нет закрепления	0.10
23:43:0118001:4707	1.1	488138.26	1378372.83	Нет закрепления	0.10
23:43:0118001:4708	1.1	488136.34	1378385.69	Нет закрепления	0.10
23:43:0118001:4708	1.2	488134.42	1378398.55	Нет закрепления	0.10
23:43:0118001:4708	1.3	488110.79	1378394.35	Нет закрепления	0.10
23:43:0118001:4708	1.4	488112.71	1378381.49	Нет закрепления	0.10
23:43:0118001:4708	1.1	488136.34	1378385.69	Нет закрепления	0.10
23:43:0118001:4709	1.1	488134.42	1378398.55	Нет закрепления	0.10
23:43:0118001:4709	1.2	488132.50	1378411.40	Нет закрепления	0.10
23:43:0118001:4709	1.3	488108.87	1378407.21	Нет закрепления	0.10
23:43:0118001:4709	1.4	488110.79	1378394.35	Нет закрепления	0.10
23:43:0118001:4709	1.1	488134.42	1378398.55	Нет закрепления	0.10
23:43:0118001:4710	1.1	488132.50	1378411.40	Нет закрепления	0.10
23:43:0118001:4710	1.2	488130.57	1378424.26	Нет закрепления	0.10
23:43:0118001:4710	1.3	488106.94	1378420.06	Нет закрепления	0.10
23:43:0118001:4710	1.4	488108.87	1378407.21	Нет закрепления	0.10
23:43:0118001:4710	1.1	488132.50	1378411.40	Нет закрепления	0.10
23:43:0118001:4711	1.1	488130.57	1378424.26	Нет закрепления	0.10
23:43:0118001:4711	1.2	488127.49	1378444.94	Нет закрепления	0.10
23:43:0118001:4711	1.3	488103.75	1378441.39	Нет закрепления	0.10
23:43:0118001:4711	1.4	488106.94	1378420.06	Нет закрепления	0.10
23:43:0118001:4711	1.1	488130.57	1378424.26	Нет закрепления	0.10
23:43:0118001:4712	1.1	488120.65	1378274.27	Нет закрепления	0.10
23:43:0118001:4712	1.2	488118.19	1378290.73	Нет закрепления	0.10
23:43:0118001:4712	1.3	488095.91	1378287.40	Нет закрепления	0.10
23:43:0118001:4712	1.4	488098.46	1378270.33	Нет закрепления	0.10
23:43:0118001:4712	1.1	488120.65	1378274.27	Нет закрепления	0.10
23:43:0118001:4713	1.1	488118.19	1378290.73	Нет закрепления	0.10
23:43:0118001:4713	1.2	488116.11	1378304.58	Нет закрепления	0.10

Начальник отдела		<u>С. П. Черечеча</u>
полное наименование должности	подпись	инициалы, фамилия

М.П.

КАДАСТРОВЫЙ ПЛАН ТЕРРИТОРИИ

Лист № 362	раздела 8	Всего листов раздела 8: 566	Всего разделов: 9	Всего листов: 2092
------------	-----------	-----------------------------	-------------------	--------------------

"14" января 2020 г. № 23/ИСХ/20-28715

Номер кадастрового квартала: 23:43:0118001

Кадастровый номер земельного участка	Номера точек	Координаты		Описание закрепления на местности	Средняя квадратическая погрешность определения координат характерных точек границ земельного участка, м
		X	Y		
1	2	3	4	5	6
23:43:0118001:4713	1.3	488092.35	1378301.03	Нет закрепления	0.10
23:43:0118001:4713	1.4	488094.18	1378288.79	Нет закрепления	0.10
23:43:0118001:4713	1.5	488095.67	1378289.01	Нет закрепления	0.10
23:43:0118001:4713	1.6	488095.91	1378287.40	Нет закрепления	0.10
23:43:0118001:4713	1.1	488118.19	1378290.73	Нет закрепления	0.10
23:43:0118001:4714	1.1	488116.11	1378304.58	Нет закрепления	0.10
23:43:0118001:4714	1.2	488114.05	1378318.42	Нет закрепления	0.10
23:43:0118001:4714	1.3	488090.28	1378314.87	Нет закрепления	0.10
23:43:0118001:4714	1.4	488092.35	1378301.03	Нет закрепления	0.10
23:43:0118001:4714	1.1	488116.11	1378304.58	Нет закрепления	0.10
23:43:0118001:4715	1.1	488114.05	1378318.42	Нет закрепления	0.10
23:43:0118001:4715	1.2	488111.98	1378332.27	Нет закрепления	0.10
23:43:0118001:4715	1.3	488088.21	1378328.72	Нет закрепления	0.10
23:43:0118001:4715	1.4	488090.28	1378314.87	Нет закрепления	0.10
23:43:0118001:4715	1.1	488114.05	1378318.42	Нет закрепления	0.10
23:43:0118001:4716	1.1	488111.98	1378332.27	Нет закрепления	0.10
23:43:0118001:4716	1.2	488109.91	1378346.12	Нет закрепления	0.10
23:43:0118001:4716	1.3	488086.14	1378342.57	Нет закрепления	0.10
23:43:0118001:4716	1.4	488088.21	1378328.72	Нет закрепления	0.10
23:43:0118001:4716	1.1	488111.98	1378332.27	Нет закрепления	0.10
23:43:0118001:4717	1.1	488109.91	1378346.12	Нет закрепления	0.10
23:43:0118001:4717	1.2	488107.84	1378359.96	Нет закрепления	0.10
23:43:0118001:4717	1.3	488084.07	1378356.42	Нет закрепления	0.10
23:43:0118001:4717	1.4	488086.14	1378342.57	Нет закрепления	0.10
23:43:0118001:4717	1.1	488109.91	1378346.12	Нет закрепления	0.10
23:43:0118001:4718	1.1	488107.84	1378359.96	Нет закрепления	0.10
23:43:0118001:4718	1.2	488105.77	1378373.81	Нет закрепления	0.10
23:43:0118001:4718	1.3	488082	1378370.27	Нет закрепления	0.10
23:43:0118001:4718	1.4	488084.07	1378356.42	Нет закрепления	0.10
23:43:0118001:4718	1.1	488107.84	1378359.96	Нет закрепления	0.10
23:43:0118001:4719	1.1	488105.77	1378373.81	Нет закрепления	0.10
23:43:0118001:4719	1.2	488103.70	1378387.65	Нет закрепления	0.10

Начальник отдела		<u>С. П. Черечеча</u>
полное наименование должности	подпись	инициалы, фамилия

М.П.

КАДАСТРОВЫЙ ПЛАН ТЕРРИТОРИИ

Лист № 363	раздела 8	Всего листов раздела 8: 566	Всего разделов: 9	Всего листов: 2092
------------	-----------	-----------------------------	-------------------	--------------------

"14" января 2020 г. № 23/ИСХ/20-28715

Номер кадастрового квартала: 23:43:0118001

Кадастровый номер земельного участка	Номера точек	Координаты		Описание закрепления на местности	Средняя квадратическая погрешность определения координат характерных точек границ земельного участка, м
		X	Y		
1	2	3	4	5	6
23:43:0118001:4719	1.3	488079.93	1378384.12	Нет закрепления	0.10
23:43:0118001:4719	1.4	488082	1378370.27	Нет закрепления	0.10
23:43:0118001:4719	1.1	488105.77	1378373.81	Нет закрепления	0.10
23:43:0118001:4720	1.1	488103.70	1378387.65	Нет закрепления	0.10
23:43:0118001:4720	1.2	488101.63	1378401.50	Нет закрепления	0.10
23:43:0118001:4720	1.3	488077.86	1378397.97	Нет закрепления	0.10
23:43:0118001:4720	1.4	488079.93	1378384.12	Нет закрепления	0.10
23:43:0118001:4720	1.1	488103.70	1378387.65	Нет закрепления	0.10
23:43:0118001:4721	1.1	488101.63	1378401.50	Нет закрепления	0.10
23:43:0118001:4721	1.2	488099.56	1378415.35	Нет закрепления	0.10
23:43:0118001:4721	1.3	488075.80	1378411.79	Нет закрепления	0.10
23:43:0118001:4721	1.4	488077.86	1378397.97	Нет закрепления	0.10
23:43:0118001:4721	1.1	488101.63	1378401.50	Нет закрепления	0.10
23:43:0118001:4722	1.1	488099.56	1378415.35	Нет закрепления	0.10
23:43:0118001:4722	1.2	488097.70	1378427.78	Нет закрепления	0.10
23:43:0118001:4722	1.3	488073.94	1378424.23	Нет закрепления	0.10
23:43:0118001:4722	1.4	488075.80	1378411.79	Нет закрепления	0.10
23:43:0118001:4722	1.1	488099.56	1378415.35	Нет закрепления	0.10
23:43:0118001:4723	1.1	488097.70	1378427.78	Нет закрепления	0.10
23:43:0118001:4723	1.2	488095.84	1378440.21	Нет закрепления	0.10
23:43:0118001:4723	1.3	488072.08	1378436.66	Нет закрепления	0.10
23:43:0118001:4723	1.4	488073.94	1378424.23	Нет закрепления	0.10
23:43:0118001:4723	1.1	488097.70	1378427.78	Нет закрепления	0.10
23:43:0118001:4724	1.1	488173.42	1378299.89	Нет закрепления	0.10
23:43:0118001:4724	1.2	488171.50	1378312.74	Нет закрепления	0.10
23:43:0118001:4724	1.3	488147.87	1378308.55	Нет закрепления	0.10
23:43:0118001:4724	1.4	488149.79	1378295.69	Нет закрепления	0.10
23:43:0118001:4724	1.1	488173.42	1378299.89	Нет закрепления	0.10
23:43:0118001:4732	1.1	488274.12	1377913.62	Закрепление отсутствует	0.10
23:43:0118001:4732	1.2	488271.96	1377928.09	Закрепление отсутствует	0.10
23:43:0118001:4732	1.3	488252.08	1377925.12	Закрепление отсутствует	0.10
23:43:0118001:4732	1.4	488254.30	1377910.27	Закрепление отсутствует	0.10

Начальник отдела		<u>С. П. Черечеча</u>
полное наименование должности	подпись	инициалы, фамилия

М.П.

КАДАСТРОВЫЙ ПЛАН ТЕРРИТОРИИ

Лист № 364	раздела 8	Всего листов раздела 8: 566	Всего разделов: 9	Всего листов: 2092
------------	-----------	-----------------------------	-------------------	--------------------

"14" января 2020 г. № 23/ИСХ/20-28715

Номер кадастрового квартала: 23:43:0118001

Кадастровый номер земельного участка	Номера точек	Координаты		Описание закрепления на местности	Средняя квадратическая погрешность определения координат характерных точек границ земельного участка, м
		X	Y		
1	2	3	4	5	6
23:43:0118001:4732	1.5	488266.10	1377912.03	Закрепление отсутствует	0.10
23:43:0118001:4732	1.1	488274.12	1377913.62	Закрепление отсутствует	0.10
23:43:0118001:4733	1.1	488222.51	1377920.70	Закрепление отсутствует	0.10
23:43:0118001:4733	1.2	488220.74	1377932.56	Закрепление отсутствует	0.10
23:43:0118001:4733	1.3	488218.96	1377944.43	Закрепление отсутствует	0.10
23:43:0118001:4733	1.4	488217.19	1377956.30	Закрепление отсутствует	0.10
23:43:0118001:4733	1.5	488215.41	1377968.17	Закрепление отсутствует	0.10
23:43:0118001:4733	1.6	488213.64	1377980.04	Закрепление отсутствует	0.10
23:43:0118001:4733	1.7	488211.87	1377991.90	Закрепление отсутствует	0.10
23:43:0118001:4733	1.8	488210.09	1378003.77	Закрепление отсутствует	0.10
23:43:0118001:4733	1.9	488208.32	1378015.64	Закрепление отсутствует	0.10
23:43:0118001:4733	1.10	488206.54	1378027.51	Закрепление отсутствует	0.10
23:43:0118001:4733	1.11	488204.77	1378039.38	Закрепление отсутствует	0.10
23:43:0118001:4733	1.12	488194.88	1378037.90	Закрепление отсутствует	0.10
23:43:0118001:4733	1.13	488196.55	1378026.70	Закрепление отсутствует	0.10
23:43:0118001:4733	1.14	488198.23	1378015.51	Закрепление отсутствует	0.10
23:43:0118001:4733	1.15	488199.90	1378004.31	Закрепление отсутствует	0.10
23:43:0118001:4733	1.16	488201.57	1377993.12	Закрепление отсутствует	0.10
23:43:0118001:4733	1.17	488203.25	1377981.92	Закрепление отсутствует	0.10
23:43:0118001:4733	1.18	488204.92	1377970.72	Закрепление отсутствует	0.10
23:43:0118001:4733	1.19	488206.59	1377959.53	Закрепление отсутствует	0.10
23:43:0118001:4733	1.20	488208.27	1377948.33	Закрепление отсутствует	0.10
23:43:0118001:4733	1.21	488209.94	1377937.14	Закрепление отсутствует	0.10
23:43:0118001:4733	1.22	488211.61	1377925.94	Закрепление отсутствует	0.10
23:43:0118001:4733	1.23	488212.62	1377919.22	Закрепление отсутствует	0.10
23:43:0118001:4733	1.1	488222.51	1377920.70	Закрепление отсутствует	0.10
23:43:0118001:4734	1.1	488270.18	1377939.96	Закрепление отсутствует	0.10
23:43:0118001:4734	1.2	488268.41	1377951.82	Закрепление отсутствует	0.10
23:43:0118001:4734	1.3	488243.69	1377948.13	Закрепление отсутствует	0.10
23:43:0118001:4734	1.4	488245.46	1377936.26	Закрепление отсутствует	0.10
23:43:0118001:4734	1.1	488270.18	1377939.96	Закрепление отсутствует	0.10
23:43:0118001:4735	1.1	488268.41	1377951.82	Закрепление отсутствует	0.10

Начальник отдела		<u>С. П. Черечеча</u>
полное наименование должности	подпись	инициалы, фамилия

М.П.

КАДАСТРОВЫЙ ПЛАН ТЕРРИТОРИИ

Лист № 365	раздела 8	Всего листов раздела 8: 566	Всего разделов: 9	Всего листов: 2092
------------	-----------	-----------------------------	-------------------	--------------------

"14" января 2020 г. № 23/ИСХ/20-28715

Номер кадастрового квартала: 23:43:0118001

Кадастровый номер земельного участка	Номера точек	Координаты		Описание закрепления на местности	Средняя квадратическая погрешность определения координат характерных точек границ земельного участка, м
		X	Y		
1	2	3	4	5	6
23:43:0118001:4735	1.2	488266.64	1377963.69	Закрепление отсутствует	0.10
23:43:0118001:4735	1.3	488241.91	1377960	Закрепление отсутствует	0.10
23:43:0118001:4735	1.4	488243.69	1377948.13	Закрепление отсутствует	0.10
23:43:0118001:4735	1.1	488268.41	1377951.82	Закрепление отсутствует	0.10
23:43:0118001:4736	1.1	488266.64	1377963.69	Закрепление отсутствует	0.10
23:43:0118001:4736	1.2	488264.86	1377975.56	Закрепление отсутствует	0.10
23:43:0118001:4736	1.3	488240.14	1377971.86	Закрепление отсутствует	0.10
23:43:0118001:4736	1.4	488241.91	1377960	Закрепление отсутствует	0.10
23:43:0118001:4736	1.1	488266.64	1377963.69	Закрепление отсутствует	0.10
23:43:0118001:4737	1.1	488264.86	1377975.56	Закрепление отсутствует	0.10
23:43:0118001:4737	1.2	488263.09	1377987.43	Закрепление отсутствует	0.10
23:43:0118001:4737	1.3	488238.37	1377983.73	Закрепление отсутствует	0.10
23:43:0118001:4737	1.4	488240.14	1377971.86	Закрепление отсутствует	0.10
23:43:0118001:4737	1.1	488264.86	1377975.56	Закрепление отсутствует	0.10
23:43:0118001:4738	1.1	488263.09	1377987.43	Закрепление отсутствует	0.10
23:43:0118001:4738	1.2	488261.32	1377999.30	Закрепление отсутствует	0.10
23:43:0118001:4738	1.3	488236.59	1377995.60	Закрепление отсутствует	0.10
23:43:0118001:4738	1.4	488238.37	1377983.73	Закрепление отсутствует	0.10
23:43:0118001:4738	1.1	488263.09	1377987.43	Закрепление отсутствует	0.10
23:43:0118001:4739	1.1	488261.32	1377999.30	Закрепление отсутствует	0.10
23:43:0118001:4739	1.2	488259.54	1378011.17	Закрепление отсутствует	0.10
23:43:0118001:4739	1.3	488234.82	1378007.47	Закрепление отсутствует	0.10
23:43:0118001:4739	1.4	488236.59	1377995.60	Закрепление отсутствует	0.10
23:43:0118001:4739	1.1	488261.32	1377999.30	Закрепление отсутствует	0.10
23:43:0118001:4740	1.1	488259.54	1378011.17	Закрепление отсутствует	0.10
23:43:0118001:4740	1.2	488257.77	1378023.03	Закрепление отсутствует	0.10
23:43:0118001:4740	1.3	488233.04	1378019.34	Закрепление отсутствует	0.10
23:43:0118001:4740	1.4	488234.82	1378007.47	Закрепление отсутствует	0.10
23:43:0118001:4740	1.1	488259.54	1378011.17	Закрепление отсутствует	0.10
23:43:0118001:4741	1.1	488257.77	1378023.03	Закрепление отсутствует	0.10
23:43:0118001:4741	1.2	488255.99	1378034.90	Закрепление отсутствует	0.10
23:43:0118001:4741	1.3	488231.27	1378031.21	Закрепление отсутствует	0.10

Начальник отдела		<u>С. П. Черечеча</u>
полное наименование должности	подпись	инициалы, фамилия

М.П.

КАДАСТРОВЫЙ ПЛАН ТЕРРИТОРИИ

Лист № 366	раздела 8	Всего листов раздела 8: 566	Всего разделов: 9	Всего листов: 2092
------------	-----------	-----------------------------	-------------------	--------------------

"14" января 2020 г. № 23/ИСХ/20-28715

Номер кадастрового квартала: 23:43:0118001

Кадастровый номер земельного участка	Номера точек	Координаты		Описание закрепления на местности	Средняя квадратическая погрешность определения координат характерных точек границ земельного участка, м
		X	Y		
1	2	3	4	5	6
23:43:0118001:4741	1.4	488233.04	1378019.34	Закрепление отсутствует	0.10
23:43:0118001:4741	1.1	488257.77	1378023.03	Закрепление отсутствует	0.10
23:43:0118001:4742	1.1	488255.99	1378034.90	Закрепление отсутствует	0.10
23:43:0118001:4742	1.2	488254.22	1378046.77	Закрепление отсутствует	0.10
23:43:0118001:4742	1.3	488229.49	1378043.07	Закрепление отсутствует	0.10
23:43:0118001:4742	1.4	488231.27	1378031.21	Закрепление отсутствует	0.10
23:43:0118001:4742	1.1	488255.99	1378034.90	Закрепление отсутствует	0.10
23:43:0118001:4743	1.1	488231.27	1378031.21	Закрепление отсутствует	0.10
23:43:0118001:4743	1.2	488229.49	1378043.07	Закрепление отсутствует	0.10
23:43:0118001:4743	1.3	488204.77	1378039.38	Закрепление отсутствует	0.10
23:43:0118001:4743	1.4	488206.54	1378027.51	Закрепление отсутствует	0.10
23:43:0118001:4743	1.1	488231.27	1378031.21	Закрепление отсутствует	0.10
23:43:0118001:4744	1.1	488233.04	1378019.34	Закрепление отсутствует	0.10
23:43:0118001:4744	1.2	488231.27	1378031.21	Закрепление отсутствует	0.10
23:43:0118001:4744	1.3	488206.54	1378027.51	Закрепление отсутствует	0.10
23:43:0118001:4744	1.4	488208.32	1378015.64	Закрепление отсутствует	0.10
23:43:0118001:4744	1.1	488233.04	1378019.34	Закрепление отсутствует	0.10
23:43:0118001:4745	1.1	488234.82	1378007.47	Закрепление отсутствует	0.10
23:43:0118001:4745	1.2	488233.04	1378019.34	Закрепление отсутствует	0.10
23:43:0118001:4745	1.3	488208.32	1378015.64	Закрепление отсутствует	0.10
23:43:0118001:4745	1.4	488210.09	1378003.77	Закрепление отсутствует	0.10
23:43:0118001:4745	1.1	488234.82	1378007.47	Закрепление отсутствует	0.10
23:43:0118001:4746	1.1	488236.59	1377995.60	Закрепление отсутствует	0.10
23:43:0118001:4746	1.2	488234.82	1378007.47	Закрепление отсутствует	0.10
23:43:0118001:4746	1.3	488210.09	1378003.77	Закрепление отсутствует	0.10
23:43:0118001:4746	1.4	488211.87	1377991.90	Закрепление отсутствует	0.10
23:43:0118001:4746	1.1	488236.59	1377995.60	Закрепление отсутствует	0.10
23:43:0118001:4747	1.1	488238.37	1377983.73	Закрепление отсутствует	0.10
23:43:0118001:4747	1.2	488236.59	1377995.60	Закрепление отсутствует	0.10
23:43:0118001:4747	1.3	488211.87	1377991.90	Закрепление отсутствует	0.10
23:43:0118001:4747	1.4	488213.64	1377980.04	Закрепление отсутствует	0.10
23:43:0118001:4747	1.1	488238.37	1377983.73	Закрепление отсутствует	0.10

Начальник отдела		<u>С. П. Черечеча</u>
полное наименование должности	подпись	инициалы, фамилия

М.П.

КАДАСТРОВЫЙ ПЛАН ТЕРРИТОРИИ

Лист № 367	раздела 8	Всего листов раздела 8: 566	Всего разделов: 9	Всего листов: 2092
------------	-----------	-----------------------------	-------------------	--------------------

"14" января 2020 г. № 23/ИСХ/20-28715

Номер кадастрового квартала: 23:43:0118001

Кадастровый номер земельного участка	Номера точек	Координаты		Описание закрепления на местности	Средняя квадратическая погрешность определения координат характерных точек границ земельного участка, м
		X	Y		
1	2	3	4	5	6
23:43:0118001:4748	1.1	488240.14	1377971.86	Закрепление отсутствует	0.10
23:43:0118001:4748	1.2	488238.37	1377983.73	Закрепление отсутствует	0.10
23:43:0118001:4748	1.3	488213.64	1377980.04	Закрепление отсутствует	0.10
23:43:0118001:4748	1.4	488215.41	1377968.17	Закрепление отсутствует	0.10
23:43:0118001:4748	1.1	488240.14	1377971.86	Закрепление отсутствует	0.10
23:43:0118001:4749	1.1	488241.91	1377960	Закрепление отсутствует	0.10
23:43:0118001:4749	1.2	488240.14	1377971.86	Закрепление отсутствует	0.10
23:43:0118001:4749	1.3	488215.41	1377968.17	Закрепление отсутствует	0.10
23:43:0118001:4749	1.4	488217.19	1377956.30	Закрепление отсутствует	0.10
23:43:0118001:4749	1.1	488241.91	1377960	Закрепление отсутствует	0.10
23:43:0118001:4750	1.1	488243.69	1377948.13	Закрепление отсутствует	0.10
23:43:0118001:4750	1.2	488241.91	1377960	Закрепление отсутствует	0.10
23:43:0118001:4750	1.3	488217.19	1377956.30	Закрепление отсутствует	0.10
23:43:0118001:4750	1.4	488218.96	1377944.43	Закрепление отсутствует	0.10
23:43:0118001:4750	1.1	488243.69	1377948.13	Закрепление отсутствует	0.10
23:43:0118001:4751	1.1	488245.46	1377936.26	Закрепление отсутствует	0.10
23:43:0118001:4751	1.2	488243.69	1377948.13	Закрепление отсутствует	0.10
23:43:0118001:4751	1.3	488218.96	1377944.43	Закрепление отсутствует	0.10
23:43:0118001:4751	1.4	488220.74	1377932.56	Закрепление отсутствует	0.10
23:43:0118001:4751	1.1	488245.46	1377936.26	Закрепление отсутствует	0.10
23:43:0118001:4752	1.1	488247.24	1377924.39	Закрепление отсутствует	0.10
23:43:0118001:4752	1.2	488245.46	1377936.26	Закрепление отсутствует	0.10
23:43:0118001:4752	1.3	488220.74	1377932.56	Закрепление отсутствует	0.10
23:43:0118001:4752	1.4	488222.51	1377920.70	Закрепление отсутствует	0.10
23:43:0118001:4752	1.5	488232.30	1377922.16	Закрепление отсутствует	0.10
23:43:0118001:4752	1.1	488247.24	1377924.39	Закрепление отсутствует	0.10
23:43:0118001:4753	1.1	488196.55	1378026.70	Закрепление отсутствует	0.10
23:43:0118001:4753	1.2	488194.88	1378037.90	Закрепление отсутствует	0.10
23:43:0118001:4753	1.3	488168.67	1378033.98	Закрепление отсутствует	0.10
23:43:0118001:4753	1.4	488170.34	1378022.78	Закрепление отсутствует	0.10
23:43:0118001:4753	1.1	488196.55	1378026.70	Закрепление отсутствует	0.10
23:43:0118001:4754	1.1	488198.23	1378015.51	Закрепление отсутствует	0.10

Начальник отдела		<u>С. П. Черечеча</u>
полное наименование должности	подпись	инициалы, фамилия

М.П.

КАДАСТРОВЫЙ ПЛАН ТЕРРИТОРИИ

Лист № 368	раздела 8	Всего листов раздела 8: 566	Всего разделов: 9	Всего листов: 2092
------------	-----------	-----------------------------	-------------------	--------------------

"14" января 2020 г. № 23/ИСХ/20-28715

Номер кадастрового квартала: 23:43:0118001

Кадастровый номер земельного участка	Номера точек	Координаты		Описание закрепления на местности	Средняя квадратическая погрешность определения координат характерных точек границ земельного участка, м
		X	Y		
1	2	3	4	5	6
23:43:0118001:4754	1.2	488196.55	1378026.70	Закрепление отсутствует	0.10
23:43:0118001:4754	1.3	488170.34	1378022.78	Закрепление отсутствует	0.10
23:43:0118001:4754	1.4	488172.02	1378011.59	Закрепление отсутствует	0.10
23:43:0118001:4754	1.1	488198.23	1378015.51	Закрепление отсутствует	0.10
23:43:0118001:4755	1.1	488199.90	1378004.31	Закрепление отсутствует	0.10
23:43:0118001:4755	1.2	488198.23	1378015.51	Закрепление отсутствует	0.10
23:43:0118001:4755	1.3	488172.02	1378011.59	Закрепление отсутствует	0.10
23:43:0118001:4755	1.4	488173.69	1378000.39	Закрепление отсутствует	0.10
23:43:0118001:4755	1.1	488199.90	1378004.31	Закрепление отсутствует	0.10
23:43:0118001:4758	1.1	488204.92	1377970.72	Закрепление отсутствует	0.10
23:43:0118001:4758	1.2	488203.25	1377981.92	Закрепление отсутствует	0.10
23:43:0118001:4758	1.3	488177.04	1377978	Закрепление отсутствует	0.10
23:43:0118001:4758	1.4	488178.71	1377966.81	Закрепление отсутствует	0.10
23:43:0118001:4758	1.1	488204.92	1377970.72	Закрепление отсутствует	0.10
23:43:0118001:4759	1.1	488206.59	1377959.53	Закрепление отсутствует	0.10
23:43:0118001:4759	1.2	488204.92	1377970.72	Закрепление отсутствует	0.10
23:43:0118001:4759	1.3	488178.71	1377966.81	Закрепление отсутствует	0.10
23:43:0118001:4759	1.4	488180.38	1377955.61	Закрепление отсутствует	0.10
23:43:0118001:4759	1.1	488206.59	1377959.53	Закрепление отсутствует	0.10
23:43:0118001:4760	1.1	488208.27	1377948.33	Закрепление отсутствует	0.10
23:43:0118001:4760	1.2	488206.59	1377959.53	Закрепление отсутствует	0.10
23:43:0118001:4760	1.3	488180.38	1377955.61	Закрепление отсутствует	0.10
23:43:0118001:4760	1.4	488182.05	1377944.41	Закрепление отсутствует	0.10
23:43:0118001:4760	1.1	488208.27	1377948.33	Закрепление отсутствует	0.10
23:43:0118001:4761	1.1	488209.94	1377937.14	Закрепление отсутствует	0.10
23:43:0118001:4761	1.2	488208.27	1377948.33	Закрепление отсутствует	0.10
23:43:0118001:4761	1.3	488182.05	1377944.41	Закрепление отсутствует	0.10
23:43:0118001:4761	1.4	488183.73	1377933.22	Закрепление отсутствует	0.10
23:43:0118001:4761	1.1	488209.94	1377937.14	Закрепление отсутствует	0.10
23:43:0118001:4762	1.1	488211.61	1377925.94	Закрепление отсутствует	0.10
23:43:0118001:4762	1.2	488209.94	1377937.14	Закрепление отсутствует	0.10
23:43:0118001:4762	1.3	488183.73	1377933.22	Закрепление отсутствует	0.10

Начальник отдела		<u>С. П. Черечеча</u>
полное наименование должности	подпись	инициалы, фамилия

М.П.

КАДАСТРОВЫЙ ПЛАН ТЕРРИТОРИИ

Лист № 369	раздела 8	Всего листов раздела 8: 566	Всего разделов: 9	Всего листов: 2092
------------	-----------	-----------------------------	-------------------	--------------------

"14" января 2020 г. № 23/ИСХ/20-28715

Номер кадастрового квартала: 23:43:0118001

Кадастровый номер земельного участка	Номера точек	Координаты		Описание закрепления на местности	Средняя квадратическая погрешность определения координат характерных точек границ земельного участка, м
		X	Y		
1	2	3	4	5	6
23:43:0118001:4762	1.4	488185.40	1377922.02	Закрепление отсутствует	0.10
23:43:0118001:4762	1.1	488211.61	1377925.94	Закрепление отсутствует	0.10
23:43:0118001:4763	1.1	488214.68	1377904.34	Закрепление отсутствует	0.10
23:43:0118001:4763	1.2	488212.62	1377919.22	Закрепление отсутствует	0.10
23:43:0118001:4763	1.3	488211.61	1377925.94	Закрепление отсутствует	0.10
23:43:0118001:4763	1.4	488185.40	1377922.02	Закрепление отсутствует	0.10
23:43:0118001:4763	1.5	488188.62	1377900.45	Закрепление отсутствует	0.10
23:43:0118001:4763	1.1	488214.68	1377904.34	Закрепление отсутствует	0.10
23:43:0118001:4764	1.1	488234.52	1377907.31	Закрепление отсутствует	0.10
23:43:0118001:4764	1.2	488232.30	1377922.16	Закрепление отсутствует	0.10
23:43:0118001:4764	1.3	488222.51	1377920.70	Закрепление отсутствует	0.10
23:43:0118001:4764	1.4	488212.62	1377919.22	Закрепление отсутствует	0.10
23:43:0118001:4764	1.5	488214.68	1377904.34	Закрепление отсутствует	0.10
23:43:0118001:4764	1.1	488234.52	1377907.31	Закрепление отсутствует	0.10
23:43:0118001:4765	1.1	488254.30	1377910.27	Закрепление отсутствует	0.10
23:43:0118001:4765	1.2	488252.08	1377925.12	Закрепление отсутствует	0.10
23:43:0118001:4765	1.3	488247.24	1377924.39	Закрепление отсутствует	0.10
23:43:0118001:4765	1.4	488232.30	1377922.16	Закрепление отсутствует	0.10
23:43:0118001:4765	1.5	488234.52	1377907.31	Закрепление отсутствует	0.10
23:43:0118001:4765	1.1	488254.30	1377910.27	Закрепление отсутствует	0.10
23:43:0118001:4766	1.1	488271.96	1377928.09	Закрепление отсутствует	0.10
23:43:0118001:4766	1.2	488270.18	1377939.96	Закрепление отсутствует	0.10
23:43:0118001:4766	1.3	488245.46	1377936.26	Закрепление отсутствует	0.10
23:43:0118001:4766	1.4	488247.24	1377924.39	Закрепление отсутствует	0.10
23:43:0118001:4766	1.5	488252.08	1377925.12	Закрепление отсутствует	0.10
23:43:0118001:4766	1.1	488271.96	1377928.09	Закрепление отсутствует	0.10
23:43:0118001:4767	1.1	488384.04	1377150.66	Нет закрепления	0.10
23:43:0118001:4767	1.2	488380.32	1377172.49	Нет закрепления	0.10
23:43:0118001:4767	1.3	488357.83	1377168.07	Нет закрепления	0.10
23:43:0118001:4767	1.4	488361.55	1377146.23	Нет закрепления	0.10
23:43:0118001:4767	1.1	488384.04	1377150.66	Нет закрепления	0.10
23:43:0118001:4768	1.1	488386.24	1377137.76	Нет закрепления	0.10

Начальник отдела		<u>С. П. Черечеча</u>
полное наименование должности	подпись	инициалы, фамилия

М.П.

КАДАСТРОВЫЙ ПЛАН ТЕРРИТОРИИ

Лист № 370	раздела 8	Всего листов раздела 8: 566	Всего разделов: 9	Всего листов: 2092
------------	-----------	-----------------------------	-------------------	--------------------

"14" января 2020 г. № 23/ИСХ/20-28715

Номер кадастрового квартала: 23:43:0118001

Кадастровый номер земельного участка	Номера точек	Координаты		Описание закрепления на местности	Средняя квадратическая погрешность определения координат характерных точек границ земельного участка, м
		X	Y		
1	2	3	4	5	6
23:43:0118001:4768	1.2	488384.04	1377150.66	Нет закрепления	0.10
23:43:0118001:4768	1.3	488361.55	1377146.23	Нет закрепления	0.10
23:43:0118001:4768	1.4	488363.75	1377133.33	Нет закрепления	0.10
23:43:0118001:4768	1.1	488386.24	1377137.76	Нет закрепления	0.10
23:43:0118001:4774	1.1	488172.57	1378187.24	Закрепление отсутствует	0.10
23:43:0118001:4774	1.2	488170.79	1378199.11	Закрепление отсутствует	0.10
23:43:0118001:4774	1.3	488158.42	1378197.26	Закрепление отсутствует	0.10
23:43:0118001:4774	1.4	488146.06	1378195.41	Закрепление отсутствует	0.10
23:43:0118001:4774	1.5	488147.83	1378183.55	Закрепление отсутствует	0.10
23:43:0118001:4774	1.1	488172.57	1378187.24	Закрепление отсутствует	0.10
23:43:0118001:4775	1.1	488248.46	1378085.34	Закрепление отсутствует	0.10
23:43:0118001:4775	1.2	488246.69	1378097.20	Закрепление отсутствует	0.10
23:43:0118001:4775	1.3	488221.96	1378093.51	Закрепление отсутствует	0.10
23:43:0118001:4775	1.4	488223.74	1378081.64	Закрепление отсутствует	0.10
23:43:0118001:4775	1.1	488248.46	1378085.34	Закрепление отсутствует	0.10
23:43:0118001:4776	1.1	488246.69	1378097.20	Закрепление отсутствует	0.10
23:43:0118001:4776	1.2	488244.91	1378109.07	Закрепление отсутствует	0.10
23:43:0118001:4776	1.3	488220.19	1378105.38	Закрепление отсутствует	0.10
23:43:0118001:4776	1.4	488221.96	1378093.51	Закрепление отсутствует	0.10
23:43:0118001:4776	1.1	488246.69	1378097.20	Закрепление отсутствует	0.10
23:43:0118001:4777	1.1	488244.91	1378109.07	Закрепление отсутствует	0.10
23:43:0118001:4777	1.2	488243.14	1378120.94	Закрепление отсутствует	0.10
23:43:0118001:4777	1.3	488218.42	1378117.25	Закрепление отсутствует	0.10
23:43:0118001:4777	1.4	488220.19	1378105.38	Закрепление отсутствует	0.10
23:43:0118001:4777	1.1	488244.91	1378109.07	Закрепление отсутствует	0.10
23:43:0118001:4778	1.1	488243.14	1378120.94	Закрепление отсутствует	0.10
23:43:0118001:4778	1.2	488241.37	1378132.81	Закрепление отсутствует	0.10
23:43:0118001:4778	1.3	488216.64	1378129.12	Закрепление отсутствует	0.10
23:43:0118001:4778	1.4	488218.42	1378117.25	Закрепление отсутствует	0.10
23:43:0118001:4778	1.1	488243.14	1378120.94	Закрепление отсутствует	0.10
23:43:0118001:4779	1.1	488241.37	1378132.81	Закрепление отсутствует	0.10
23:43:0118001:4779	1.2	488239.59	1378144.68	Закрепление отсутствует	0.10

Начальник отдела		<u>С. П. Черечеча</u>
полное наименование должности	подпись	инициалы, фамилия

М.П.

КАДАСТРОВЫЙ ПЛАН ТЕРРИТОРИИ

Лист № 371	раздела 8	Всего листов раздела 8: 566	Всего разделов: 9	Всего листов: 2092
------------	-----------	-----------------------------	-------------------	--------------------

"14" января 2020 г. № 23/ИСХ/20-28715

Номер кадастрового квартала: 23:43:0118001

Кадастровый номер земельного участка	Номера точек	Координаты		Описание закрепления на местности	Средняя квадратическая погрешность определения координат характерных точек границ земельного участка, м
		X	Y		
1	2	3	4	5	6
23:43:0118001:4779	1.3	488214.87	1378140.98	Закрепление отсутствует	0.10
23:43:0118001:4779	1.4	488216.64	1378129.12	Закрепление отсутствует	0.10
23:43:0118001:4779	1.1	488241.37	1378132.81	Закрепление отсутствует	0.10
23:43:0118001:4780	1.1	488239.59	1378144.68	Закрепление отсутствует	0.10
23:43:0118001:4780	1.2	488237.82	1378156.55	Закрепление отсутствует	0.10
23:43:0118001:4780	1.3	488213.09	1378152.85	Закрепление отсутствует	0.10
23:43:0118001:4780	1.4	488214.87	1378140.98	Закрепление отсутствует	0.10
23:43:0118001:4780	1.1	488239.59	1378144.68	Закрепление отсутствует	0.10
23:43:0118001:4781	1.1	488237.82	1378156.55	Закрепление отсутствует	0.10
23:43:0118001:4781	1.2	488236.05	1378168.41	Закрепление отсутствует	0.10
23:43:0118001:4781	1.3	488211.32	1378164.72	Закрепление отсутствует	0.10
23:43:0118001:4781	1.4	488213.09	1378152.85	Закрепление отсутствует	0.10
23:43:0118001:4781	1.1	488237.82	1378156.55	Закрепление отсутствует	0.10
23:43:0118001:4782	1.1	488236.05	1378168.41	Закрепление отсутствует	0.10
23:43:0118001:4782	1.2	488234.27	1378180.28	Закрепление отсутствует	0.10
23:43:0118001:4782	1.3	488209.55	1378176.59	Закрепление отсутствует	0.10
23:43:0118001:4782	1.4	488211.32	1378164.72	Закрепление отсутствует	0.10
23:43:0118001:4782	1.1	488236.05	1378168.41	Закрепление отсутствует	0.10
23:43:0118001:4783	1.1	488234.27	1378180.28	Закрепление отсутствует	0.10
23:43:0118001:4783	1.2	488232.50	1378192.15	Закрепление отсутствует	0.10
23:43:0118001:4783	1.3	488207.77	1378188.46	Закрепление отсутствует	0.10
23:43:0118001:4783	1.4	488209.55	1378176.59	Закрепление отсутствует	0.10
23:43:0118001:4783	1.1	488234.27	1378180.28	Закрепление отсутствует	0.10
23:43:0118001:4784	1.1	488232.50	1378192.15	Закрепление отсутствует	0.10
23:43:0118001:4784	1.2	488230.72	1378204.02	Закрепление отсутствует	0.10
23:43:0118001:4784	1.3	488206	1378200.32	Закрепление отсутствует	0.10
23:43:0118001:4784	1.4	488207.77	1378188.46	Закрепление отсутствует	0.10
23:43:0118001:4784	1.1	488232.50	1378192.15	Закрепление отсутствует	0.10
23:43:0118001:4785	1.1	488230.72	1378204.02	Закрепление отсутствует	0.10
23:43:0118001:4785	1.2	488228.95	1378215.89	Закрепление отсутствует	0.10
23:43:0118001:4785	1.3	488210.97	1378213.20	Закрепление отсутствует	0.10
23:43:0118001:4785	1.4	488204.23	1378212.19	Закрепление отсутствует	0.10

Начальник отдела		<u>С. П. Черечеча</u>
полное наименование должности	подпись	инициалы, фамилия

М.П.

КАДАСТРОВЫЙ ПЛАН ТЕРРИТОРИИ

Лист № 372	раздела 8	Всего листов раздела 8: 566	Всего разделов: 9	Всего листов: 2092
------------	-----------	-----------------------------	-------------------	--------------------

"14" января 2020 г. № 23/ИСХ/20-28715

Номер кадастрового квартала: 23:43:0118001

Кадастровый номер земельного участка	Номера точек	Координаты		Описание закрепления на местности	Средняя квадратическая погрешность определения координат характерных точек границ земельного участка, м
		X	Y		
1	2	3	4	5	6
23:43:0118001:4785	1.5	488206	1378200.32	Закрепление отсутствует	0.10
23:43:0118001:4785	1.1	488230.72	1378204.02	Закрепление отсутствует	0.10
23:43:0118001:4786	1.1	488228.95	1378215.89	Закрепление отсутствует	0.10
23:43:0118001:4786	1.2	488225.77	1378237.17	Закрепление отсутствует	0.10
23:43:0118001:4786	1.3	488207.79	1378234.48	Закрепление отсутствует	0.10
23:43:0118001:4786	1.4	488210.97	1378213.20	Закрепление отсутствует	0.10
23:43:0118001:4786	1.1	488228.95	1378215.89	Закрепление отсутствует	0.10
23:43:0118001:4787	1.1	488210.97	1378213.20	Закрепление отсутствует	0.10
23:43:0118001:4787	1.2	488207.79	1378234.48	Закрепление отсутствует	0.10
23:43:0118001:4787	1.3	488194.01	1378232.42	Закрепление отсутствует	0.10
23:43:0118001:4787	1.4	488197.19	1378211.14	Закрепление отсутствует	0.10
23:43:0118001:4787	1.5	488204.23	1378212.19	Закрепление отсутствует	0.10
23:43:0118001:4787	1.1	488210.97	1378213.20	Закрепление отсутствует	0.10
23:43:0118001:4788	1.1	488197.19	1378211.14	Закрепление отсутствует	0.10
23:43:0118001:4788	1.2	488194.01	1378232.42	Закрепление отсутствует	0.10
23:43:0118001:4788	1.3	488180.22	1378230.36	Закрепление отсутствует	0.10
23:43:0118001:4788	1.4	488183.40	1378209.08	Закрепление отсутствует	0.10
23:43:0118001:4788	1.1	488197.19	1378211.14	Закрепление отсутствует	0.10
23:43:0118001:4789	1.1	488183.40	1378209.08	Закрепление отсутствует	0.10
23:43:0118001:4789	1.2	488180.22	1378230.36	Закрепление отсутствует	0.10
23:43:0118001:4789	1.3	488166.43	1378228.30	Закрепление отсутствует	0.10
23:43:0118001:4789	1.4	488169.61	1378207.02	Закрепление отсутствует	0.10
23:43:0118001:4789	1.5	488179.50	1378208.50	Закрепление отсутствует	0.10
23:43:0118001:4789	1.1	488183.40	1378209.08	Закрепление отсутствует	0.10
23:43:0118001:4790	1.1	488170.79	1378199.11	Закрепление отсутствует	0.10
23:43:0118001:4790	1.2	488169.61	1378207.02	Закрепление отсутствует	0.10
23:43:0118001:4790	1.3	488166.43	1378228.30	Закрепление отсутствует	0.10
23:43:0118001:4790	1.4	488154.06	1378226.45	Закрепление отсутствует	0.10
23:43:0118001:4790	1.5	488158.42	1378197.26	Закрепление отсутствует	0.10
23:43:0118001:4790	1.1	488170.79	1378199.11	Закрепление отсутствует	0.10
23:43:0118001:4791	1.1	488158.42	1378197.26	Закрепление отсутствует	0.10
23:43:0118001:4791	1.2	488154.06	1378226.45	Закрепление отсутствует	0.10

Начальник отдела		<u>С. П. Черечеча</u>
полное наименование должности	подпись	инициалы, фамилия

М.П.

КАДАСТРОВЫЙ ПЛАН ТЕРРИТОРИИ

Лист № 373	раздела 8	Всего листов раздела 8: 566	Всего разделов: 9	Всего листов: 2092
------------	-----------	-----------------------------	-------------------	--------------------

"14" января 2020 г. № 23/ИСХ/20-28715

Номер кадастрового квартала: 23:43:0118001

Кадастровый номер земельного участка	Номера точек	Координаты		Описание закрепления на местности	Средняя квадратическая погрешность определения координат характерных точек границ земельного участка, м
		X	Y		
1	2	3	4	5	6
23:43:0118001:4791	1.3	488141.69	1378224.60	Закрепление отсутствует	0.10
23:43:0118001:4791	1.4	488144.65	1378204.82	Закрепление отсутствует	0.10
23:43:0118001:4791	1.5	488146.06	1378195.41	Закрепление отсутствует	0.10
23:43:0118001:4791	1.1	488158.42	1378197.26	Закрепление отсутствует	0.10
23:43:0118001:4792	1.1	488206	1378200.32	Закрепление отсутствует	0.10
23:43:0118001:4792	1.2	488204.23	1378212.19	Закрепление отсутствует	0.10
23:43:0118001:4792	1.3	488197.19	1378211.14	Закрепление отсутствует	0.10
23:43:0118001:4792	1.4	488183.40	1378209.08	Закрепление отсутствует	0.10
23:43:0118001:4792	1.5	488179.50	1378208.50	Закрепление отсутствует	0.10
23:43:0118001:4792	1.6	488181.27	1378196.63	Закрепление отсутствует	0.10
23:43:0118001:4792	1.1	488206	1378200.32	Закрепление отсутствует	0.10
23:43:0118001:4793	1.1	488207.77	1378188.46	Закрепление отсутствует	0.10
23:43:0118001:4793	1.2	488206	1378200.32	Закрепление отсутствует	0.10
23:43:0118001:4793	1.3	488181.27	1378196.63	Закрепление отсутствует	0.10
23:43:0118001:4793	1.4	488183.05	1378184.76	Закрепление отсутствует	0.10
23:43:0118001:4793	1.1	488207.77	1378188.46	Закрепление отсутствует	0.10
23:43:0118001:4794	1.1	488209.55	1378176.59	Закрепление отсутствует	0.10
23:43:0118001:4794	1.2	488207.77	1378188.46	Закрепление отсутствует	0.10
23:43:0118001:4794	1.3	488183.05	1378184.76	Закрепление отсутствует	0.10
23:43:0118001:4794	1.4	488184.82	1378172.90	Закрепление отсутствует	0.10
23:43:0118001:4794	1.1	488209.55	1378176.59	Закрепление отсутствует	0.10
23:43:0118001:4795	1.1	488211.32	1378164.72	Закрепление отсутствует	0.10
23:43:0118001:4795	1.2	488209.55	1378176.59	Закрепление отсутствует	0.10
23:43:0118001:4795	1.3	488184.82	1378172.90	Закрепление отсутствует	0.10
23:43:0118001:4795	1.4	488186.59	1378161.03	Закрепление отсутствует	0.10
23:43:0118001:4795	1.1	488211.32	1378164.72	Закрепление отсутствует	0.10
23:43:0118001:4796	1.1	488213.09	1378152.85	Закрепление отсутствует	0.10
23:43:0118001:4796	1.2	488211.32	1378164.72	Закрепление отсутствует	0.10
23:43:0118001:4796	1.3	488186.59	1378161.03	Закрепление отсутствует	0.10
23:43:0118001:4796	1.4	488188.37	1378149.16	Закрепление отсутствует	0.10
23:43:0118001:4796	1.1	488213.09	1378152.85	Закрепление отсутствует	0.10
23:43:0118001:4797	1.1	488214.87	1378140.98	Закрепление отсутствует	0.10

Начальник отдела		<u>С. П. Черечеча</u>
полное наименование должности	подпись	инициалы, фамилия

М.П.

КАДАСТРОВЫЙ ПЛАН ТЕРРИТОРИИ

Лист № 374	раздела 8	Всего листов раздела 8: 566	Всего разделов: 9	Всего листов: 2092
------------	-----------	-----------------------------	-------------------	--------------------

"14" января 2020 г. № 23/ИСХ/20-28715

Номер кадастрового квартала: 23:43:0118001

Кадастровый номер земельного участка	Номера точек	Координаты		Описание закрепления на местности	Средняя квадратическая погрешность определения координат характерных точек границ земельного участка, м
		X	Y		
1	2	3	4	5	6
23:43:0118001:4797	1.2	488213.09	1378152.85	Закрепление отсутствует	0.10
23:43:0118001:4797	1.3	488188.37	1378149.16	Закрепление отсутствует	0.10
23:43:0118001:4797	1.4	488190.14	1378137.29	Закрепление отсутствует	0.10
23:43:0118001:4797	1.1	488214.87	1378140.98	Закрепление отсутствует	0.10
23:43:0118001:4798	1.1	488216.64	1378129.12	Закрепление отсутствует	0.10
23:43:0118001:4798	1.2	488214.87	1378140.98	Закрепление отсутствует	0.10
23:43:0118001:4798	1.3	488190.14	1378137.29	Закрепление отсутствует	0.10
23:43:0118001:4798	1.4	488191.92	1378125.42	Закрепление отсутствует	0.10
23:43:0118001:4798	1.1	488216.64	1378129.12	Закрепление отсутствует	0.10
23:43:0118001:4799	1.1	488218.42	1378117.25	Закрепление отсутствует	0.10
23:43:0118001:4799	1.2	488216.64	1378129.12	Закрепление отсутствует	0.10
23:43:0118001:4799	1.3	488191.92	1378125.42	Закрепление отсутствует	0.10
23:43:0118001:4799	1.4	488193.69	1378113.55	Закрепление отсутствует	0.10
23:43:0118001:4799	1.1	488218.42	1378117.25	Закрепление отсутствует	0.10
23:43:0118001:4800	1.1	488220.19	1378105.38	Закрепление отсутствует	0.10
23:43:0118001:4800	1.2	488218.42	1378117.25	Закрепление отсутствует	0.10
23:43:0118001:4800	1.3	488193.69	1378113.55	Закрепление отсутствует	0.10
23:43:0118001:4800	1.4	488195.46	1378101.69	Закрепление отсутствует	0.10
23:43:0118001:4800	1.1	488220.19	1378105.38	Закрепление отсутствует	0.10
23:43:0118001:4801	1.1	488221.96	1378093.51	Закрепление отсутствует	0.10
23:43:0118001:4801	1.2	488220.19	1378105.38	Закрепление отсутствует	0.10
23:43:0118001:4801	1.3	488195.46	1378101.69	Закрепление отсутствует	0.10
23:43:0118001:4801	1.4	488197.24	1378089.82	Закрепление отсутствует	0.10
23:43:0118001:4801	1.1	488221.96	1378093.51	Закрепление отсутствует	0.10
23:43:0118001:4802	1.1	488223.74	1378081.64	Закрепление отсутствует	0.10
23:43:0118001:4802	1.2	488221.96	1378093.51	Закрепление отсутствует	0.10
23:43:0118001:4802	1.3	488197.24	1378089.82	Закрепление отсутствует	0.10
23:43:0118001:4802	1.4	488199.01	1378077.95	Закрепление отсутствует	0.10
23:43:0118001:4802	1.1	488223.74	1378081.64	Закрепление отсутствует	0.10
23:43:0118001:4804	1.1	488202.56	1378054.23	Закрепление отсутствует	0.10
23:43:0118001:4804	1.2	488200.78	1378066.08	Закрепление отсутствует	0.10
23:43:0118001:4804	1.3	488199.01	1378077.95	Закрепление отсутствует	0.10

Начальник отдела		<u>С. П. Черечеча</u>
полное наименование должности	подпись	инициалы, фамилия

М.П.

КАДАСТРОВЫЙ ПЛАН ТЕРРИТОРИИ

Лист № 375	раздела 8	Всего листов раздела 8: 566	Всего разделов: 9	Всего листов: 2092
------------	-----------	-----------------------------	-------------------	--------------------

"14" января 2020 г. № 23/ИСХ/20-28715

Номер кадастрового квартала: 23:43:0118001

Кадастровый номер земельного участка	Номера точек	Координаты		Описание закрепления на местности	Средняя квадратическая погрешность определения координат характерных точек границ земельного участка, м
		X	Y		
1	2	3	4	5	6
23:43:0118001:4804	1.4	488197.24	1378089.82	Закрепление отсутствует	0.10
23:43:0118001:4804	1.5	488195.46	1378101.69	Закрепление отсутствует	0.10
23:43:0118001:4804	1.6	488193.69	1378113.55	Закрепление отсутствует	0.10
23:43:0118001:4804	1.7	488191.92	1378125.42	Закрепление отсутствует	0.10
23:43:0118001:4804	1.8	488190.14	1378137.29	Закрепление отсутствует	0.10
23:43:0118001:4804	1.9	488188.37	1378149.16	Закрепление отсутствует	0.10
23:43:0118001:4804	1.10	488186.59	1378161.03	Закрепление отсутствует	0.10
23:43:0118001:4804	1.11	488184.82	1378172.90	Закрепление отсутствует	0.10
23:43:0118001:4804	1.12	488183.05	1378184.76	Закрепление отсутствует	0.10
23:43:0118001:4804	1.13	488181.27	1378196.63	Закрепление отсутствует	0.10
23:43:0118001:4804	1.14	488179.50	1378208.50	Закрепление отсутствует	0.10
23:43:0118001:4804	1.15	488169.61	1378207.02	Закрепление отсутствует	0.10
23:43:0118001:4804	1.16	488170.79	1378199.11	Закрепление отсутствует	0.10
23:43:0118001:4804	1.17	488172.57	1378187.24	Закрепление отсутствует	0.10
23:43:0118001:4804	1.18	488174.26	1378175.89	Закрепление отсутствует	0.10
23:43:0118001:4804	1.19	488175.94	1378164.69	Закрепление отсутствует	0.10
23:43:0118001:4804	1.20	488177.61	1378153.50	Закрепление отсутствует	0.10
23:43:0118001:4804	1.21	488179.28	1378142.30	Закрепление отсутствует	0.10
23:43:0118001:4804	1.22	488180.96	1378131.11	Закрепление отсутствует	0.10
23:43:0118001:4804	1.23	488182.63	1378119.91	Закрепление отсутствует	0.10
23:43:0118001:4804	1.24	488184.30	1378108.71	Закрепление отсутствует	0.10
23:43:0118001:4804	1.25	488185.98	1378097.52	Закрепление отсутствует	0.10
23:43:0118001:4804	1.26	488187.65	1378086.32	Закрепление отсутствует	0.10
23:43:0118001:4804	1.27	488189.32	1378075.13	Закрепление отсутствует	0.10
23:43:0118001:4804	1.28	488191	1378063.93	Закрепление отсутствует	0.10
23:43:0118001:4804	1.29	488192.67	1378052.74	Закрепление отсутствует	0.10
23:43:0118001:4804	1.1	488202.56	1378054.23	Закрепление отсутствует	0.10
23:43:0118001:4805	1.1	488192.67	1378052.74	Закрепление отсутствует	0.10
23:43:0118001:4805	1.2	488191	1378063.93	Закрепление отсутствует	0.10
23:43:0118001:4805	1.3	488164.78	1378060.01	Закрепление отсутствует	0.10
23:43:0118001:4805	1.4	488166.45	1378048.82	Закрепление отсутствует	0.10
23:43:0118001:4805	1.1	488192.67	1378052.74	Закрепление отсутствует	0.10

Начальник отдела		<u>С. П. Черечеча</u>
полное наименование должности	подпись	инициалы, фамилия

М.П.

КАДАСТРОВЫЙ ПЛАН ТЕРРИТОРИИ

Лист № 376	раздела 8	Всего листов раздела 8: 566	Всего разделов: 9	Всего листов: 2092
------------	-----------	-----------------------------	-------------------	--------------------

"14" января 2020 г. № 23/ИСХ/20-28715

Номер кадастрового квартала: 23:43:0118001

Кадастровый номер земельного участка	Номера точек	Координаты		Описание закрепления на местности	Средняя квадратическая погрешность определения координат характерных точек границ земельного участка, м
		X	Y		
1	2	3	4	5	6
23:43:0118001:4806	1.1	488191	1378063.93	Закрепление отсутствует	0.10
23:43:0118001:4806	1.2	488189.32	1378075.13	Закрепление отсутствует	0.10
23:43:0118001:4806	1.3	488163.10	1378071.21	Закрепление отсутствует	0.10
23:43:0118001:4806	1.4	488164.78	1378060.01	Закрепление отсутствует	0.10
23:43:0118001:4806	1.1	488191	1378063.93	Закрепление отсутствует	0.10
23:43:0118001:4807	1.1	488189.32	1378075.13	Закрепление отсутствует	0.10
23:43:0118001:4807	1.2	488187.65	1378086.32	Закрепление отсутствует	0.10
23:43:0118001:4807	1.3	488161.43	1378082.40	Закрепление отсутствует	0.10
23:43:0118001:4807	1.4	488163.10	1378071.21	Закрепление отсутствует	0.10
23:43:0118001:4807	1.1	488189.32	1378075.13	Закрепление отсутствует	0.10
23:43:0118001:4808	1.1	488187.65	1378086.32	Закрепление отсутствует	0.10
23:43:0118001:4808	1.2	488185.98	1378097.52	Закрепление отсутствует	0.10
23:43:0118001:4808	1.3	488159.76	1378093.60	Закрепление отсутствует	0.10
23:43:0118001:4808	1.4	488161.43	1378082.40	Закрепление отсутствует	0.10
23:43:0118001:4808	1.1	488187.65	1378086.32	Закрепление отсутствует	0.10
23:43:0118001:4809	1.1	488185.98	1378097.52	Закрепление отсутствует	0.10
23:43:0118001:4809	1.2	488184.30	1378108.71	Закрепление отсутствует	0.10
23:43:0118001:4809	1.3	488158.08	1378104.80	Закрепление отсутствует	0.10
23:43:0118001:4809	1.4	488159.76	1378093.60	Закрепление отсутствует	0.10
23:43:0118001:4809	1.1	488185.98	1378097.52	Закрепление отсутствует	0.10
23:43:0118001:4810	1.1	488184.30	1378108.71	Закрепление отсутствует	0.10
23:43:0118001:4810	1.2	488182.63	1378119.91	Закрепление отсутствует	0.10
23:43:0118001:4810	1.3	488156.41	1378115.99	Закрепление отсутствует	0.10
23:43:0118001:4810	1.4	488158.08	1378104.80	Закрепление отсутствует	0.10
23:43:0118001:4810	1.1	488184.30	1378108.71	Закрепление отсутствует	0.10
23:43:0118001:4811	1.1	488182.63	1378119.91	Закрепление отсутствует	0.10
23:43:0118001:4811	1.2	488180.96	1378131.11	Закрепление отсутствует	0.10
23:43:0118001:4811	1.3	488154.74	1378127.19	Закрепление отсутствует	0.10
23:43:0118001:4811	1.4	488156.41	1378115.99	Закрепление отсутствует	0.10
23:43:0118001:4811	1.1	488182.63	1378119.91	Закрепление отсутствует	0.10
23:43:0118001:4812	1.1	488180.96	1378131.11	Закрепление отсутствует	0.10
23:43:0118001:4812	1.2	488179.28	1378142.30	Закрепление отсутствует	0.10

Начальник отдела		<u>С. П. Черечеча</u>
полное наименование должности	подпись	инициалы, фамилия

М.П.

КАДАСТРОВЫЙ ПЛАН ТЕРРИТОРИИ

Лист № 377	раздела 8	Всего листов раздела 8: 566	Всего разделов: 9	Всего листов: 2092
------------	-----------	-----------------------------	-------------------	--------------------

"14" января 2020 г. № 23/ИСХ/20-28715

Номер кадастрового квартала: 23:43:0118001

Кадастровый номер земельного участка	Номера точек	Координаты		Описание закрепления на местности	Средняя квадратическая погрешность определения координат характерных точек границ земельного участка, м
		X	Y		
1	2	3	4	5	6
23:43:0118001:4812	1.3	488153.06	1378138.38	Закрепление отсутствует	0.10
23:43:0118001:4812	1.4	488154.74	1378127.19	Закрепление отсутствует	0.10
23:43:0118001:4812	1.1	488180.96	1378131.11	Закрепление отсутствует	0.10
23:43:0118001:4813	1.1	488179.28	1378142.30	Закрепление отсутствует	0.10
23:43:0118001:4813	1.2	488177.61	1378153.50	Закрепление отсутствует	0.10
23:43:0118001:4813	1.3	488151.39	1378149.58	Закрепление отсутствует	0.10
23:43:0118001:4813	1.4	488153.06	1378138.38	Закрепление отсутствует	0.10
23:43:0118001:4813	1.1	488179.28	1378142.30	Закрепление отсутствует	0.10
23:43:0118001:4814	1.1	488177.61	1378153.50	Закрепление отсутствует	0.10
23:43:0118001:4814	1.2	488175.94	1378164.69	Закрепление отсутствует	0.10
23:43:0118001:4814	1.3	488149.72	1378160.77	Закрепление отсутствует	0.10
23:43:0118001:4814	1.4	488151.39	1378149.58	Закрепление отсутствует	0.10
23:43:0118001:4814	1.1	488177.61	1378153.50	Закрепление отсутствует	0.10
23:43:0118001:4815	1.1	488175.94	1378164.69	Закрепление отсутствует	0.10
23:43:0118001:4815	1.2	488174.26	1378175.89	Закрепление отсутствует	0.10
23:43:0118001:4815	1.3	488148.04	1378171.97	Закрепление отсутствует	0.10
23:43:0118001:4815	1.4	488149.72	1378160.77	Закрепление отсутствует	0.10
23:43:0118001:4815	1.1	488175.94	1378164.69	Закрепление отсутствует	0.10
23:43:0118001:4816	1.1	488174.26	1378175.89	Закрепление отсутствует	0.10
23:43:0118001:4816	1.2	488172.57	1378187.24	Закрепление отсутствует	0.10
23:43:0118001:4816	1.3	488147.83	1378183.55	Закрепление отсутствует	0.10
23:43:0118001:4816	1.4	488148.27	1378180.59	Закрепление отсутствует	0.10
23:43:0118001:4816	1.5	488146.79	1378180.37	Закрепление отсутствует	0.10
23:43:0118001:4816	1.6	488148.04	1378171.97	Закрепление отсутствует	0.10
23:43:0118001:4816	1.1	488174.26	1378175.89	Закрепление отсутствует	0.10
23:43:0118001:4825	1.1	488069.60	1378372.06	Нет закрепления	0.10
23:43:0118001:4825	1.2	488067.68	1378384.91	Нет закрепления	0.10
23:43:0118001:4825	1.3	488042.95	1378381.22	Нет закрепления	0.10
23:43:0118001:4825	1.4	488044.87	1378368.37	Нет закрепления	0.10
23:43:0118001:4825	1.1	488069.60	1378372.06	Нет закрепления	0.10
23:43:0118001:4826	1.1	487936.09	1378399.40	Нет закрепления	0.10
23:43:0118001:4826	1.2	487933.60	1378415.96	Нет закрепления	0.10

Начальник отдела		<u>С. П. Черечеча</u>
полное наименование должности	подпись	инициалы, фамилия

М.П.

КАДАСТРОВЫЙ ПЛАН ТЕРРИТОРИИ

Лист № 378	раздела 8	Всего листов раздела 8: 566	Всего разделов: 9	Всего листов: 2092
------------	-----------	-----------------------------	-------------------	--------------------

"14" января 2020 г. № 23/ИСХ/20-28715

Номер кадастрового квартала: 23:43:0118001

Кадастровый номер земельного участка	Номера точек	Координаты		Описание закрепления на местности	Средняя квадратическая погрешность определения координат характерных точек границ земельного участка, м
		X	Y		
1	2	3	4	5	6
23:43:0118001:4826	1.3	487911.36	1378412.64	Нет закрепления	0.10
23:43:0118001:4826	1.4	487913.84	1378396.06	Нет закрепления	0.10
23:43:0118001:4826	1.1	487936.09	1378399.40	Нет закрепления	0.10
23:43:0118001:4827	1.1	488065.76	1378397.76	Нет закрепления	0.10
23:43:0118001:4827	1.2	488063.84	1378410.61	Нет закрепления	0.10
23:43:0118001:4827	1.3	488039.11	1378406.94	Нет закрепления	0.10
23:43:0118001:4827	1.4	488041.03	1378394.08	Нет закрепления	0.10
23:43:0118001:4827	1.1	488065.76	1378397.76	Нет закрепления	0.10
23:43:0118001:4828	1.1	488063.84	1378410.61	Нет закрепления	0.10
23:43:0118001:4828	1.2	488062.02	1378422.76	Нет закрепления	0.10
23:43:0118001:4828	1.3	488037.30	1378419.06	Нет закрепления	0.10
23:43:0118001:4828	1.4	488038.71	1378409.67	Нет закрепления	0.10
23:43:0118001:4828	1.5	488039.11	1378406.94	Нет закрепления	0.10
23:43:0118001:4828	1.1	488063.84	1378410.61	Нет закрепления	0.10
23:43:0118001:4829	1.1	488062.02	1378422.76	Нет закрепления	0.10
23:43:0118001:4829	1.2	488060.21	1378434.88	Нет закрепления	0.10
23:43:0118001:4829	1.3	488035.49	1378431.19	Нет закрепления	0.10
23:43:0118001:4829	1.4	488037.30	1378419.06	Нет закрепления	0.10
23:43:0118001:4829	1.1	488062.02	1378422.76	Нет закрепления	0.10
23:43:0118001:4830	1.1	488044.87	1378368.37	Нет закрепления	0.10
23:43:0118001:4830	1.2	488042.95	1378381.22	Нет закрепления	0.10
23:43:0118001:4830	1.3	488041.91	1378388.19	Нет закрепления	0.10
23:43:0118001:4830	1.4	488027.08	1378385.95	Нет закрепления	0.10
23:43:0118001:4830	1.5	488027.82	1378381	Нет закрепления	0.10
23:43:0118001:4830	1.6	488030.04	1378366.16	Нет закрепления	0.10
23:43:0118001:4830	1.7	488033	1378366.60	Нет закрепления	0.10
23:43:0118001:4830	1.1	488044.87	1378368.37	Нет закрепления	0.10
23:43:0118001:4831	1.1	488041.91	1378388.19	Нет закрепления	0.10
23:43:0118001:4831	1.2	488041.03	1378394.08	Нет закрепления	0.10
23:43:0118001:4831	1.3	488039.11	1378406.94	Нет закрепления	0.10
23:43:0118001:4831	1.4	488038.71	1378409.67	Нет закрепления	0.10
23:43:0118001:4831	1.5	488023.86	1378407.51	Нет закрепления	0.10

Начальник отдела		<u>С. П. Черечеча</u>
полное наименование должности	подпись	инициалы, фамилия

М.П.

КАДАСТРОВЫЙ ПЛАН ТЕРРИТОРИИ

Лист № 379	раздела 8	Всего листов раздела 8: 566	Всего разделов: 9	Всего листов: 2092
------------	-----------	-----------------------------	-------------------	--------------------

"14" января 2020 г. № 23/ИСХ/20-28715

Номер кадастрового квартала: 23:43:0118001

Кадастровый номер земельного участка	Номера точек	Координаты		Описание закрепления на местности	Средняя квадратическая погрешность определения координат характерных точек границ земельного участка, м
		X	Y		
1	2	3	4	5	6
23:43:0118001:4831	1.6	488024.23	1378404.98	Нет закрепления	0.10
23:43:0118001:4831	1.7	488027.08	1378385.95	Нет закрепления	0.10
23:43:0118001:4831	1.1	488041.91	1378388.19	Нет закрепления	0.10
23:43:0118001:4832	1.1	488038.71	1378409.67	Нет закрепления	0.10
23:43:0118001:4832	1.2	488037.30	1378419.06	Нет закрепления	0.10
23:43:0118001:4832	1.3	488035.49	1378431.19	Нет закрепления	0.10
23:43:0118001:4832	1.4	488020.64	1378428.97	Нет закрепления	0.10
23:43:0118001:4832	1.5	488023.86	1378407.51	Нет закрепления	0.10
23:43:0118001:4832	1.1	488038.71	1378409.67	Нет закрепления	0.10
23:43:0118001:4833	1.1	488027.82	1378381	Нет закрепления	0.10
23:43:0118001:4833	1.2	488027.08	1378385.95	Нет закрепления	0.10
23:43:0118001:4833	1.3	488024.23	1378404.98	Нет закрепления	0.10
23:43:0118001:4833	1.4	488010.39	1378402.92	Нет закрепления	0.10
23:43:0118001:4833	1.5	488013.97	1378378.93	Нет закрепления	0.10
23:43:0118001:4833	1.1	488027.82	1378381	Нет закрепления	0.10
23:43:0118001:4834	1.1	488024.23	1378404.98	Нет закрепления	0.10
23:43:0118001:4834	1.2	488023.86	1378407.51	Нет закрепления	0.10
23:43:0118001:4834	1.3	488020.64	1378428.97	Нет закрепления	0.10
23:43:0118001:4834	1.4	488006.80	1378426.90	Нет закрепления	0.10
23:43:0118001:4834	1.5	488010.39	1378402.92	Нет закрепления	0.10
23:43:0118001:4834	1.1	488024.23	1378404.98	Нет закрепления	0.10
23:43:0118001:4835	1.1	488013.97	1378378.93	Нет закрепления	0.10
23:43:0118001:4835	1.2	488010.39	1378402.92	Нет закрепления	0.10
23:43:0118001:4835	1.3	487996.54	1378400.85	Нет закрепления	0.10
23:43:0118001:4835	1.4	487996.65	1378400.11	Нет закрепления	0.10
23:43:0118001:4835	1.5	488000.13	1378376.86	Нет закрепления	0.10
23:43:0118001:4835	1.1	488013.97	1378378.93	Нет закрепления	0.10
23:43:0118001:4836	1.1	488010.39	1378402.92	Нет закрепления	0.10
23:43:0118001:4836	1.2	488006.80	1378426.90	Нет закрепления	0.10
23:43:0118001:4836	1.3	487992.95	1378424.83	Нет закрепления	0.10
23:43:0118001:4836	1.4	487996.54	1378400.85	Нет закрепления	0.10
23:43:0118001:4836	1.1	488010.39	1378402.92	Нет закрепления	0.10

Начальник отдела		<u>С. П. Черечеча</u>
полное наименование должности	подпись	инициалы, фамилия

М.П.

КАДАСТРОВЫЙ ПЛАН ТЕРРИТОРИИ

Лист № 380	раздела 8	Всего листов раздела 8: 566	Всего разделов: 9	Всего листов: 2092
------------	-----------	-----------------------------	-------------------	--------------------

"14" января 2020 г. № 23/ИСХ/20-28715

Номер кадастрового квартала: 23:43:0118001

Кадастровый номер земельного участка	Номера точек	Координаты		Описание закрепления на местности	Средняя квадратическая погрешность определения координат характерных точек границ земельного участка, м
		X	Y		
1	2	3	4	5	6
23:43:0118001:4837	1.1	488000.35	1378375.38	Нет закрепления	0.10
23:43:0118001:4837	1.2	488000.13	1378376.86	Нет закрепления	0.10
23:43:0118001:4837	1.3	487996.65	1378400.11	Нет закрепления	0.10
23:43:0118001:4837	1.4	487984.78	1378398.33	Нет закрепления	0.10
23:43:0118001:4837	1.5	487988.46	1378373.60	Нет закрепления	0.10
23:43:0118001:4837	1.1	488000.35	1378375.38	Нет закрепления	0.10
23:43:0118001:4838	1.1	487996.65	1378400.11	Нет закрепления	0.10
23:43:0118001:4838	1.2	487996.54	1378400.85	Нет закрепления	0.10
23:43:0118001:4838	1.3	487992.95	1378424.83	Нет закрепления	0.10
23:43:0118001:4838	1.4	487981.08	1378423.06	Нет закрепления	0.10
23:43:0118001:4838	1.5	487984.78	1378398.33	Нет закрепления	0.10
23:43:0118001:4838	1.1	487996.65	1378400.11	Нет закрепления	0.10
23:43:0118001:4839	1.1	487988.46	1378373.60	Нет закрепления	0.10
23:43:0118001:4839	1.2	487984.78	1378398.33	Нет закрепления	0.10
23:43:0118001:4839	1.3	487972.91	1378396.56	Нет закрепления	0.10
23:43:0118001:4839	1.4	487976.62	1378371.83	Нет закрепления	0.10
23:43:0118001:4839	1.1	487988.46	1378373.60	Нет закрепления	0.10
23:43:0118001:4840	1.1	487984.78	1378398.33	Нет закрепления	0.10
23:43:0118001:4840	1.2	487981.08	1378423.06	Нет закрепления	0.10
23:43:0118001:4840	1.3	487969.21	1378421.28	Нет закрепления	0.10
23:43:0118001:4840	1.4	487972.91	1378396.56	Нет закрепления	0.10
23:43:0118001:4840	1.1	487984.78	1378398.33	Нет закрепления	0.10
23:43:0118001:4841	1.1	487976.62	1378371.83	Нет закрепления	0.10
23:43:0118001:4841	1.2	487972.91	1378396.56	Нет закрепления	0.10
23:43:0118001:4841	1.3	487961.05	1378394.78	Нет закрепления	0.10
23:43:0118001:4841	1.4	487964.76	1378370.06	Нет закрепления	0.10
23:43:0118001:4841	1.1	487976.62	1378371.83	Нет закрепления	0.10
23:43:0118001:4842	1.1	487972.91	1378396.56	Нет закрепления	0.10
23:43:0118001:4842	1.2	487969.21	1378421.28	Нет закрепления	0.10
23:43:0118001:4842	1.3	487957.35	1378419.51	Нет закрепления	0.10
23:43:0118001:4842	1.4	487961.05	1378394.78	Нет закрепления	0.10
23:43:0118001:4842	1.1	487972.91	1378396.56	Нет закрепления	0.10

Начальник отдела		<u>С. П. Черечеча</u>
полное наименование должности	подпись	инициалы, фамилия

М.П.

КАДАСТРОВЫЙ ПЛАН ТЕРРИТОРИИ

Лист № 381	раздела 8	Всего листов раздела 8: 566	Всего разделов: 9	Всего листов: 2092
------------	-----------	-----------------------------	-------------------	--------------------

"14" января 2020 г. № 23/ИСХ/20-28715

Номер кадастрового квартала: 23:43:0118001

Кадастровый номер земельного участка	Номера точек	Координаты		Описание закрепления на местности	Средняя квадратическая погрешность определения координат характерных точек границ земельного участка, м
		X	Y		
1	2	3	4	5	6
23:43:0118001:4843	1.1	487964.76	1378370.06	Нет закрепления	0.10
23:43:0118001:4843	1.2	487961.05	1378394.78	Нет закрепления	0.10
23:43:0118001:4843	1.3	487949.18	1378393.01	Нет закрепления	0.10
23:43:0118001:4843	1.4	487952.87	1378368.28	Нет закрепления	0.10
23:43:0118001:4843	1.1	487964.76	1378370.06	Нет закрепления	0.10
23:43:0118001:4844	1.1	487961.05	1378394.78	Нет закрепления	0.10
23:43:0118001:4844	1.2	487957.35	1378419.51	Нет закрепления	0.10
23:43:0118001:4844	1.3	487945.48	1378417.74	Нет закрепления	0.10
23:43:0118001:4844	1.4	487949.18	1378393.01	Нет закрепления	0.10
23:43:0118001:4844	1.1	487961.05	1378394.78	Нет закрепления	0.10
23:43:0118001:4845	1.1	487952.87	1378368.28	Нет закрепления	0.10
23:43:0118001:4845	1.2	487949.18	1378393.01	Нет закрепления	0.10
23:43:0118001:4845	1.3	487937.31	1378391.23	Нет закрепления	0.10
23:43:0118001:4845	1.4	487938.57	1378382.83	Нет закрепления	0.10
23:43:0118001:4845	1.5	487941.01	1378366.51	Нет закрепления	0.10
23:43:0118001:4845	1.1	487952.87	1378368.28	Нет закрепления	0.10
23:43:0118001:4846	1.1	487949.18	1378393.01	Нет закрепления	0.10
23:43:0118001:4846	1.2	487945.48	1378417.74	Нет закрепления	0.10
23:43:0118001:4846	1.3	487933.60	1378415.96	Нет закрепления	0.10
23:43:0118001:4846	1.4	487936.09	1378399.40	Нет закрепления	0.10
23:43:0118001:4846	1.5	487937.31	1378391.23	Нет закрепления	0.10
23:43:0118001:4846	1.1	487949.18	1378393.01	Нет закрепления	0.10
23:43:0118001:4847	1.1	487941.01	1378366.51	Нет закрепления	0.10
23:43:0118001:4847	1.2	487938.57	1378382.83	Нет закрепления	0.10
23:43:0118001:4847	1.3	487916.31	1378379.50	Нет закрепления	0.10
23:43:0118001:4847	1.4	487918.75	1378363.18	Нет закрепления	0.10
23:43:0118001:4847	1.1	487941.01	1378366.51	Нет закрепления	0.10
23:43:0118001:4848	1.1	487938.57	1378382.83	Нет закрепления	0.10
23:43:0118001:4848	1.2	487937.31	1378391.23	Нет закрепления	0.10
23:43:0118001:4848	1.3	487936.09	1378399.40	Нет закрепления	0.10
23:43:0118001:4848	1.4	487913.84	1378396.06	Нет закрепления	0.10
23:43:0118001:4848	1.5	487916.31	1378379.50	Нет закрепления	0.10

Начальник отдела		<u>С. П. Черечеча</u>
полное наименование должности	подпись	инициалы, фамилия

М.П.

КАДАСТРОВЫЙ ПЛАН ТЕРРИТОРИИ

Лист № 382	раздела 8	Всего листов раздела 8: 566	Всего разделов: 9	Всего листов: 2092
------------	-----------	-----------------------------	-------------------	--------------------

"14" января 2020 г. № 23/ИСХ/20-28715

Номер кадастрового квартала: 23:43:0118001

Кадастровый номер земельного участка	Номера точек	Координаты		Описание закрепления на местности	Средняя квадратическая погрешность определения координат характерных точек границ земельного участка, м
		X	Y		
1	2	3	4	5	6
23:43:0118001:4848	1.1	487938.57	1378382.83	Нет закрепления	0.10
23:43:0118001:4849	1.1	488067.68	1378384.91	Нет закрепления	0.10
23:43:0118001:4849	1.2	488065.76	1378397.76	Нет закрепления	0.10
23:43:0118001:4849	1.3	488041.03	1378394.08	Нет закрепления	0.10
23:43:0118001:4849	1.4	488041.91	1378388.19	Нет закрепления	0.10
23:43:0118001:4849	1.5	488042.95	1378381.22	Нет закрепления	0.10
23:43:0118001:4849	1.1	488067.68	1378384.91	Нет закрепления	0.10
23:43:0118001:4856	1.1	488019.51	1376839.17	-	0.10
23:43:0118001:4856	1.2	488029.67	1376843.25	-	0.10
23:43:0118001:4856	1.3	488025.35	1376868.59	-	0.10
23:43:0118001:4856	1.4	488014.66	1376865.91	-	0.10
23:43:0118001:4856	1.5	488009.09	1376863.59	-	0.10
23:43:0118001:4856	1.1	488019.51	1376839.17	-	0.10
23:43:0118001:4857	1.1	488010.44	1376833.46	-	0.10
23:43:0118001:4857	1.2	488019.51	1376839.17	-	0.10
23:43:0118001:4857	1.3	488009.09	1376863.59	-	0.10
23:43:0118001:4857	1.4	488002.60	1376860.90	-	0.10
23:43:0118001:4857	1.5	487993.98	1376855.81	-	0.10
23:43:0118001:4857	1.1	488010.44	1376833.46	-	0.10
23:43:0118001:4866	1.1	488093.18	1377781.28	Закрепление отсутствует	0.10
23:43:0118001:4866	1.2	488091.26	1377794.15	Закрепление отсутствует	0.10
23:43:0118001:4866	1.3	488066.53	1377790.46	Закрепление отсутствует	0.10
23:43:0118001:4866	1.4	488068.46	1377777.58	Закрепление отсутствует	0.10
23:43:0118001:4866	1.1	488093.18	1377781.28	Закрепление отсутствует	0.10
23:43:0118001:4867	1.1	488007.62	1377768.49	Закрепление отсутствует	0.10
23:43:0118001:4867	1.2	488043.73	1377773.89	Закрепление отсутствует	0.10
23:43:0118001:4867	1.3	488041.81	1377786.76	Закрепление отсутствует	0.10
23:43:0118001:4867	1.4	488040.03	1377798.63	Закрепление отсутствует	0.10
23:43:0118001:4867	1.5	488038.26	1377810.50	Закрепление отсутствует	0.10
23:43:0118001:4867	1.6	488036.49	1377822.36	Закрепление отсутствует	0.10
23:43:0118001:4867	1.7	488034.71	1377834.23	Закрепление отсутствует	0.10
23:43:0118001:4867	1.8	488030.71	1377833.63	Закрепление отсутствует	0.10

Начальник отдела		<u>С. П. Черечеча</u>
полное наименование должности	подпись	инициалы, фамилия

М.П.

КАДАСТРОВЫЙ ПЛАН ТЕРРИТОРИИ

Лист № 383	раздела 8	Всего листов раздела 8: 566	Всего разделов: 9	Всего листов: 2092
------------	-----------	-----------------------------	-------------------	--------------------

"14" января 2020 г. № 23/ИСХ/20-28715

Номер кадастрового квартала: 23:43:0118001

Кадастровый номер земельного участка	Номера точек	Координаты		Описание закрепления на местности	Средняя квадратическая погрешность определения координат характерных точек границ земельного участка, м
		X	Y		
1	2	3	4	5	6
23:43:0118001:4867	1.9	488026.80	1377833.05	Закрепление отсутствует	0.10
23:43:0118001:4867	1.10	488028.42	1377822.24	Закрепление отсутствует	0.10
23:43:0118001:4867	1.11	488029.97	1377811.84	Закрепление отсутствует	0.10
23:43:0118001:4867	1.12	488031.53	1377801.43	Закрепление отсутствует	0.10
23:43:0118001:4867	1.13	488033.08	1377791.03	Закрепление отсутствует	0.10
23:43:0118001:4867	1.14	488034.64	1377780.62	Закрепление отсутствует	0.10
23:43:0118001:4867	1.15	488006.44	1377776.41	Закрепление отсутствует	0.10
23:43:0118001:4867	1.1	488007.62	1377768.49	Закрепление отсутствует	0.10
23:43:0118001:4868	1.1	488089.48	1377806.02	Закрепление отсутствует	0.10
23:43:0118001:4868	1.2	488087.71	1377817.89	Закрепление отсутствует	0.10
23:43:0118001:4868	1.3	488062.99	1377814.19	Закрепление отсутствует	0.10
23:43:0118001:4868	1.4	488064.76	1377802.32	Закрепление отсутствует	0.10
23:43:0118001:4868	1.1	488089.48	1377806.02	Закрепление отсутствует	0.10
23:43:0118001:4869	1.1	488087.71	1377817.89	Закрепление отсутствует	0.10
23:43:0118001:4869	1.2	488085.93	1377829.76	Закрепление отсутствует	0.10
23:43:0118001:4869	1.3	488061.21	1377826.06	Закрепление отсутствует	0.10
23:43:0118001:4869	1.4	488062.99	1377814.19	Закрепление отсутствует	0.10
23:43:0118001:4869	1.1	488087.71	1377817.89	Закрепление отсутствует	0.10
23:43:0118001:4870	1.1	488085.93	1377829.76	Закрепление отсутствует	0.10
23:43:0118001:4870	1.2	488084.16	1377841.62	Закрепление отсутствует	0.10
23:43:0118001:4870	1.3	488073.47	1377840.03	Закрепление отсутствует	0.10
23:43:0118001:4870	1.4	488062.78	1377838.43	Закрепление отсутствует	0.10
23:43:0118001:4870	1.5	488059.44	1377837.93	Закрепление отсутствует	0.10
23:43:0118001:4870	1.6	488061.21	1377826.06	Закрепление отсутствует	0.10
23:43:0118001:4870	1.1	488085.93	1377829.76	Закрепление отсутствует	0.10
23:43:0118001:4871	1.1	488084.16	1377841.62	Закрепление отсутствует	0.10
23:43:0118001:4871	1.2	488080.06	1377869.06	Закрепление отсутствует	0.10
23:43:0118001:4871	1.3	488069.37	1377867.46	Закрепление отсутствует	0.10
23:43:0118001:4871	1.4	488073.47	1377840.03	Закрепление отсутствует	0.10
23:43:0118001:4871	1.1	488084.16	1377841.62	Закрепление отсутствует	0.10
23:43:0118001:4872	1.1	488073.47	1377840.03	Закрепление отсутствует	0.10
23:43:0118001:4872	1.2	488069.37	1377867.46	Закрепление отсутствует	0.10

Начальник отдела		<u>С. П. Черечеча</u>
полное наименование должности	подпись	инициалы, фамилия

М.П.

КАДАСТРОВЫЙ ПЛАН ТЕРРИТОРИИ

Лист № 384	раздела 8	Всего листов раздела 8: 566	Всего разделов: 9	Всего листов: 2092
------------	-----------	-----------------------------	-------------------	--------------------

"14" января 2020 г. № 23/ИСХ/20-28715

Номер кадастрового квартала: 23:43:0118001

Кадастровый номер земельного участка	Номера точек	Координаты		Описание закрепления на местности	Средняя квадратическая погрешность определения координат характерных точек границ земельного участка, м
		X	Y		
1	2	3	4	5	6
23:43:0118001:4872	1.3	488058.68	1377865.86	Закрепление отсутствует	0.10
23:43:0118001:4872	1.4	488062.78	1377838.43	Закрепление отсутствует	0.10
23:43:0118001:4872	1.1	488073.47	1377840.03	Закрепление отсутствует	0.10
23:43:0118001:4873	1.1	488062.78	1377838.43	Закрепление отсутствует	0.10
23:43:0118001:4873	1.2	488058.68	1377865.86	Закрепление отсутствует	0.10
23:43:0118001:4873	1.3	488047.99	1377864.27	Закрепление отсутствует	0.10
23:43:0118001:4873	1.4	488052.09	1377836.83	Закрепление отсутствует	0.10
23:43:0118001:4873	1.5	488059.44	1377837.93	Закрепление отсутствует	0.10
23:43:0118001:4873	1.1	488062.78	1377838.43	Закрепление отсутствует	0.10
23:43:0118001:4874	1.1	488052.09	1377836.83	Закрепление отсутствует	0.10
23:43:0118001:4874	1.2	488047.99	1377864.27	Закрепление отсутствует	0.10
23:43:0118001:4874	1.3	488037.30	1377862.67	Закрепление отсутствует	0.10
23:43:0118001:4874	1.4	488041.38	1377835.23	Закрепление отсутствует	0.10
23:43:0118001:4874	1.1	488052.09	1377836.83	Закрепление отсутствует	0.10
23:43:0118001:4875	1.1	488041.38	1377835.23	Закрепление отсутствует	0.10
23:43:0118001:4875	1.2	488037.30	1377862.67	Закрепление отсутствует	0.10
23:43:0118001:4875	1.3	488026.60	1377861.07	Закрепление отсутствует	0.10
23:43:0118001:4875	1.4	488030.71	1377833.63	Закрепление отсутствует	0.10
23:43:0118001:4875	1.5	488034.71	1377834.23	Закрепление отсутствует	0.10
23:43:0118001:4875	1.1	488041.38	1377835.23	Закрепление отсутствует	0.10
23:43:0118001:4876	1.1	488030.71	1377833.63	Закрепление отсутствует	0.10
23:43:0118001:4876	1.2	488026.60	1377861.07	Закрепление отсутствует	0.10
23:43:0118001:4876	1.3	488015.91	1377859.47	Закрепление отсутствует	0.10
23:43:0118001:4876	1.4	488020.01	1377832.03	Закрепление отсутствует	0.10
23:43:0118001:4876	1.5	488026.80	1377833.05	Закрепление отсутствует	0.10
23:43:0118001:4876	1.1	488030.71	1377833.63	Закрепление отсутствует	0.10
23:43:0118001:4877	1.1	488020.01	1377832.03	Закрепление отсутствует	0.10
23:43:0118001:4877	1.2	488015.91	1377859.47	Закрепление отсутствует	0.10
23:43:0118001:4877	1.3	488005.22	1377857.87	Закрепление отсутствует	0.10
23:43:0118001:4877	1.4	488009.32	1377830.44	Закрепление отсутствует	0.10
23:43:0118001:4877	1.1	488020.01	1377832.03	Закрепление отсутствует	0.10
23:43:0118001:4878	1.1	488009.32	1377830.44	Закрепление отсутствует	0.10

Начальник отдела		<u>С. П. Черечеча</u>
полное наименование должности	подпись	инициалы, фамилия

М.П.

КАДАСТРОВЫЙ ПЛАН ТЕРРИТОРИИ

Лист № 385	раздела 8	Всего листов раздела 8: 566	Всего разделов: 9	Всего листов: 2092
------------	-----------	-----------------------------	-------------------	--------------------

"14" января 2020 г. № 23/ИСХ/20-28715

Номер кадастрового квартала: 23:43:0118001

Кадастровый номер земельного участка	Номера точек	Координаты		Описание закрепления на местности	Средняя квадратическая погрешность определения координат характерных точек границ земельного участка, м
		X	Y		
1	2	3	4	5	6
23:43:0118001:4878	1.2	488005.22	1377857.87	Закрепление отсутствует	0.10
23:43:0118001:4878	1.3	487994.50	1377856.27	Закрепление отсутствует	0.10
23:43:0118001:4878	1.4	487998.59	1377828.91	Закрепление отсутствует	0.10
23:43:0118001:4878	1.1	488009.32	1377830.44	Закрепление отсутствует	0.10
23:43:0118001:4879	1.1	488028.42	1377822.24	Закрепление отсутствует	0.10
23:43:0118001:4879	1.2	488026.80	1377833.05	Закрепление отсутствует	0.10
23:43:0118001:4879	1.3	488020.01	1377832.03	Закрепление отсутствует	0.10
23:43:0118001:4879	1.4	488009.32	1377830.44	Закрепление отсутствует	0.10
23:43:0118001:4879	1.5	487998.59	1377828.91	Закрепление отсутствует	0.10
23:43:0118001:4879	1.6	488000.22	1377818.02	Закрепление отсутствует	0.10
23:43:0118001:4879	1.1	488028.42	1377822.24	Закрепление отсутствует	0.10
23:43:0118001:4880	1.1	488029.97	1377811.84	Закрепление отсутствует	0.10
23:43:0118001:4880	1.2	488028.42	1377822.24	Закрепление отсутствует	0.10
23:43:0118001:4880	1.3	488000.22	1377818.02	Закрепление отсутствует	0.10
23:43:0118001:4880	1.4	488001.77	1377807.62	Закрепление отсутствует	0.10
23:43:0118001:4880	1.1	488029.97	1377811.84	Закрепление отсутствует	0.10
23:43:0118001:4881	1.1	488031.53	1377801.43	Закрепление отсутствует	0.10
23:43:0118001:4881	1.2	488029.97	1377811.84	Закрепление отсутствует	0.10
23:43:0118001:4881	1.3	488001.77	1377807.62	Закрепление отсутствует	0.10
23:43:0118001:4881	1.4	488003.33	1377797.22	Закрепление отсутствует	0.10
23:43:0118001:4881	1.1	488031.53	1377801.43	Закрепление отсутствует	0.10
23:43:0118001:4882	1.1	488033.08	1377791.03	Закрепление отсутствует	0.10
23:43:0118001:4882	1.2	488031.53	1377801.43	Закрепление отсутствует	0.10
23:43:0118001:4882	1.3	488003.33	1377797.22	Закрепление отсутствует	0.10
23:43:0118001:4882	1.4	488004.88	1377786.81	Закрепление отсутствует	0.10
23:43:0118001:4882	1.1	488033.08	1377791.03	Закрепление отсутствует	0.10
23:43:0118001:4883	1.1	488034.64	1377780.62	Закрепление отсутствует	0.10
23:43:0118001:4883	1.2	488033.08	1377791.03	Закрепление отсутствует	0.10
23:43:0118001:4883	1.3	488004.88	1377786.81	Закрепление отсутствует	0.10
23:43:0118001:4883	1.4	488006.44	1377776.41	Закрепление отсутствует	0.10
23:43:0118001:4883	1.1	488034.64	1377780.62	Закрепление отсутствует	0.10
23:43:0118001:4884	1.1	488068.46	1377777.58	Закрепление отсутствует	0.10

Начальник отдела		<u>С. П. Черечеча</u>
полное наименование должности	подпись	инициалы, фамилия

М.П.

КАДАСТРОВЫЙ ПЛАН ТЕРРИТОРИИ

Лист № 386	раздела 8	Всего листов раздела 8: 566	Всего разделов: 9	Всего листов: 2092
------------	-----------	-----------------------------	-------------------	--------------------

"14" января 2020 г. № 23/ИСХ/20-28715

Номер кадастрового квартала: 23:43:0118001

Кадастровый номер земельного участка	Номера точек	Координаты		Описание закрепления на местности	Средняя квадратическая погрешность определения координат характерных точек границ земельного участка, м
		X	Y		
1	2	3	4	5	6
23:43:0118001:4884	1.2	488066.53	1377790.46	Закрепление отсутствует	0.10
23:43:0118001:4884	1.3	488041.81	1377786.76	Закрепление отсутствует	0.10
23:43:0118001:4884	1.4	488043.73	1377773.89	Закрепление отсутствует	0.10
23:43:0118001:4884	1.1	488068.46	1377777.58	Закрепление отсутствует	0.10
23:43:0118001:4885	1.1	488066.53	1377790.46	Закрепление отсутствует	0.10
23:43:0118001:4885	1.2	488064.76	1377802.32	Закрепление отсутствует	0.10
23:43:0118001:4885	1.3	488040.03	1377798.63	Закрепление отсутствует	0.10
23:43:0118001:4885	1.4	488041.81	1377786.76	Закрепление отсутствует	0.10
23:43:0118001:4885	1.1	488066.53	1377790.46	Закрепление отсутствует	0.10
23:43:0118001:4888	1.1	488061.21	1377826.06	Закрепление отсутствует	0.10
23:43:0118001:4888	1.2	488059.44	1377837.93	Закрепление отсутствует	0.10
23:43:0118001:4888	1.3	488052.09	1377836.83	Закрепление отсутствует	0.10
23:43:0118001:4888	1.4	488041.38	1377835.23	Закрепление отсутствует	0.10
23:43:0118001:4888	1.5	488034.71	1377834.23	Закрепление отсутствует	0.10
23:43:0118001:4888	1.6	488036.49	1377822.36	Закрепление отсутствует	0.10
23:43:0118001:4888	1.1	488061.21	1377826.06	Закрепление отсутствует	0.10
23:43:0118001:4889	1.1	488091.26	1377794.15	Закрепление отсутствует	0.10
23:43:0118001:4889	1.2	488089.48	1377806.02	Закрепление отсутствует	0.10
23:43:0118001:4889	1.3	488064.76	1377802.32	Закрепление отсутствует	0.10
23:43:0118001:4889	1.4	488066.53	1377790.46	Закрепление отсутствует	0.10
23:43:0118001:4889	1.1	488091.26	1377794.15	Закрепление отсутствует	0.10
23:43:0118001:4890	1.1	488073.78	1377741.98	Закрепление отсутствует	0.10
23:43:0118001:4890	1.2	488072.01	1377753.85	Закрепление отсутствует	0.10
23:43:0118001:4890	1.3	488047.28	1377750.16	Закрепление отсутствует	0.10
23:43:0118001:4890	1.4	488049.05	1377738.29	Закрепление отсутствует	0.10
23:43:0118001:4890	1.1	488073.78	1377741.98	Закрепление отсутствует	0.10
23:43:0118001:4891	1.1	488072.01	1377753.85	Закрепление отсутствует	0.10
23:43:0118001:4891	1.2	488070.23	1377765.72	Закрепление отсутствует	0.10
23:43:0118001:4891	1.3	488045.51	1377762.02	Закрепление отсутствует	0.10
23:43:0118001:4891	1.4	488047.28	1377750.16	Закрепление отсутствует	0.10
23:43:0118001:4891	1.1	488072.01	1377753.85	Закрепление отсутствует	0.10
23:43:0118001:4892	1.1	488078.24	1377719.40	Закрепление отсутствует	0.10

Начальник отдела		<u>С. П. Черечеча</u>
полное наименование должности	подпись	инициалы, фамилия

М.П.

КАДАСТРОВЫЙ ПЛАН ТЕРРИТОРИИ

Лист № 387	раздела 8	Всего листов раздела 8: 566	Всего разделов: 9	Всего листов: 2092
------------	-----------	-----------------------------	-------------------	--------------------

"14" января 2020 г. № 23/ИСХ/20-28715

Номер кадастрового квартала: 23:43:0118001

Кадастровый номер земельного участка	Номера точек	Координаты		Описание закрепления на местности	Средняя квадратическая погрешность определения координат характерных точек границ земельного участка, м
		X	Y		
1	2	3	4	5	6
23:43:0118001:4892	1.2	488076.73	1377729.52	Закрепление отсутствует	0.10
23:43:0118001:4892	1.3	488076.54	1377730.77	Закрепление отсутствует	0.10
23:43:0118001:4892	1.4	488050.75	1377726.92	Закрепление отсутствует	0.10
23:43:0118001:4892	1.5	488052.45	1377715.55	Закрепление отсутствует	0.10
23:43:0118001:4892	1.6	488056.22	1377716.11	Закрепление отсутствует	0.10
23:43:0118001:4892	1.7	488066.19	1377717.60	Закрепление отсутствует	0.10
23:43:0118001:4892	1.8	488076.16	1377719.09	Закрепление отсутствует	0.10
23:43:0118001:4892	1.1	488078.24	1377719.40	Закрепление отсутствует	0.10
23:43:0118001:4893	1.1	488038.32	1377755.98	Закрепление отсутствует	0.10
23:43:0118001:4893	1.2	488035.82	1377772.71	Закрепление отсутствует	0.10
23:43:0118001:4893	1.3	488007.62	1377768.49	Закрепление отсутствует	0.10
23:43:0118001:4893	1.4	488010.12	1377751.77	Закрепление отсутствует	0.10
23:43:0118001:4893	1.1	488038.32	1377755.98	Закрепление отсутствует	0.10
23:43:0118001:4894	1.1	488039.87	1377745.58	Закрепление отсутствует	0.10
23:43:0118001:4894	1.2	488038.32	1377755.98	Закрепление отсутствует	0.10
23:43:0118001:4894	1.3	488010.12	1377751.77	Закрепление отсутствует	0.10
23:43:0118001:4894	1.4	488011.67	1377741.37	Закрепление отсутствует	0.10
23:43:0118001:4894	1.1	488039.87	1377745.58	Закрепление отсутствует	0.10
23:43:0118001:4895	1.1	488041.43	1377735.18	Закрепление отсутствует	0.10
23:43:0118001:4895	1.2	488039.87	1377745.58	Закрепление отсутствует	0.10
23:43:0118001:4895	1.3	488011.67	1377741.37	Закрепление отсутствует	0.10
23:43:0118001:4895	1.4	488013.23	1377730.96	Закрепление отсутствует	0.10
23:43:0118001:4895	1.1	488041.43	1377735.18	Закрепление отсутствует	0.10
23:43:0118001:4896	1.1	488042.99	1377724.77	Закрепление отсутствует	0.10
23:43:0118001:4896	1.2	488041.43	1377735.18	Закрепление отсутствует	0.10
23:43:0118001:4896	1.3	488013.23	1377730.96	Закрепление отсутствует	0.10
23:43:0118001:4896	1.4	488014.78	1377720.56	Закрепление отсутствует	0.10
23:43:0118001:4896	1.1	488042.99	1377724.77	Закрепление отсутствует	0.10
23:43:0118001:4897	1.1	488044.54	1377714.37	Закрепление отсутствует	0.10
23:43:0118001:4897	1.2	488042.99	1377724.77	Закрепление отсутствует	0.10
23:43:0118001:4897	1.3	488014.78	1377720.56	Закрепление отсутствует	0.10
23:43:0118001:4897	1.4	488016.34	1377710.15	Закрепление отсутствует	0.10

Начальник отдела		<u>С. П. Черечеча</u>
полное наименование должности	подпись	инициалы, фамилия

М.П.

КАДАСТРОВЫЙ ПЛАН ТЕРРИТОРИИ

Лист № 388	раздела 8	Всего листов раздела 8: 566	Всего разделов: 9	Всего листов: 2092
------------	-----------	-----------------------------	-------------------	--------------------

"14" января 2020 г. № 23/ИСХ/20-28715

Номер кадастрового квартала: 23:43:0118001

Кадастровый номер земельного участка	Номера точек	Координаты		Описание закрепления на местности	Средняя квадратическая погрешность определения координат характерных точек границ земельного участка, м
		X	Y		
1	2	3	4	5	6
23:43:0118001:4897	1.5	488026.31	1377711.64	Закрепление отсутствует	0.10
23:43:0118001:4897	1.6	488036.28	1377713.13	Закрепление отсутствует	0.10
23:43:0118001:4897	1.1	488044.54	1377714.37	Закрепление отсутствует	0.10
23:43:0118001:4900	1.1	488050.65	1377685.18	Закрепление отсутствует	0.10
23:43:0118001:4900	1.2	488046.25	1377714.62	Закрепление отсутствует	0.10
23:43:0118001:4900	1.3	488044.54	1377714.37	Закрепление отсутствует	0.10
23:43:0118001:4900	1.4	488036.28	1377713.13	Закрепление отсутствует	0.10
23:43:0118001:4900	1.5	488040.68	1377683.69	Закрепление отсутствует	0.10
23:43:0118001:4900	1.1	488050.65	1377685.18	Закрепление отсутствует	0.10
23:43:0118001:4901	1.1	488060.62	1377686.67	Закрепление отсутствует	0.10
23:43:0118001:4901	1.2	488056.22	1377716.11	Закрепление отсутствует	0.10
23:43:0118001:4901	1.3	488052.45	1377715.55	Закрепление отсутствует	0.10
23:43:0118001:4901	1.4	488046.25	1377714.62	Закрепление отсутствует	0.10
23:43:0118001:4901	1.5	488050.65	1377685.18	Закрепление отсутствует	0.10
23:43:0118001:4901	1.1	488060.62	1377686.67	Закрепление отсутствует	0.10
23:43:0118001:4902	1.1	488070.59	1377688.16	Закрепление отсутствует	0.10
23:43:0118001:4902	1.2	488066.19	1377717.60	Закрепление отсутствует	0.10
23:43:0118001:4902	1.3	488056.22	1377716.11	Закрепление отсутствует	0.10
23:43:0118001:4902	1.4	488060.62	1377686.67	Закрепление отсутствует	0.10
23:43:0118001:4902	1.1	488070.59	1377688.16	Закрепление отсутствует	0.10
23:43:0118001:4903	1.1	488080.56	1377689.64	Закрепление отсутствует	0.10
23:43:0118001:4903	1.2	488076.16	1377719.09	Закрепление отсутствует	0.10
23:43:0118001:4903	1.3	488066.19	1377717.60	Закрепление отсутствует	0.10
23:43:0118001:4903	1.4	488070.59	1377688.16	Закрепление отсутствует	0.10
23:43:0118001:4903	1.1	488080.56	1377689.64	Закрепление отсутствует	0.10
23:43:0118001:4904	1.1	488090.53	1377691.13	Закрепление отсутствует	0.10
23:43:0118001:4904	1.2	488086.84	1377715.81	Закрепление отсутствует	0.10
23:43:0118001:4904	1.3	488086.13	1377720.59	Закрепление отсутствует	0.10
23:43:0118001:4904	1.4	488078.24	1377719.40	Закрепление отсутствует	0.10
23:43:0118001:4904	1.5	488076.16	1377719.09	Закрепление отсутствует	0.10
23:43:0118001:4904	1.6	488080.56	1377689.64	Закрепление отсутствует	0.10
23:43:0118001:4904	1.1	488090.53	1377691.13	Закрепление отсутствует	0.10

Начальник отдела		<u>С. П. Черечеча</u>
полное наименование должности	подпись	инициалы, фамилия

М.П.

КАДАСТРОВЫЙ ПЛАН ТЕРРИТОРИИ

Лист № 389	раздела 8	Всего листов раздела 8: 566	Всего разделов: 9	Всего листов: 2092
------------	-----------	-----------------------------	-------------------	--------------------

"14" января 2020 г. № 23/ИСХ/20-28715

Номер кадастрового квартала: 23:43:0118001

Кадастровый номер земельного участка	Номера точек	Координаты		Описание закрепления на местности	Средняя квадратическая погрешность определения координат характерных точек границ земельного участка, м
		X	Y		
1	2	3	4	5	6
23:43:0118001:4905	1.1	488102.35	1377692.90	Закрепление отсутствует	0.10
23:43:0118001:4905	1.2	488099.39	1377712.69	Закрепление отсутствует	0.10
23:43:0118001:4905	1.3	488101.86	1377713.06	Закрепление отсутствует	0.10
23:43:0118001:4905	1.4	488101.16	1377717.78	Закрепление отсутствует	0.10
23:43:0118001:4905	1.5	488086.84	1377715.81	Закрепление отсутствует	0.10
23:43:0118001:4905	1.6	488090.53	1377691.13	Закрепление отсутствует	0.10
23:43:0118001:4905	1.1	488102.35	1377692.90	Закрепление отсутствует	0.10
23:43:0118001:4906	1.1	488052.45	1377715.55	Закрепление отсутствует	0.10
23:43:0118001:4906	1.2	488050.75	1377726.92	Закрепление отсутствует	0.10
23:43:0118001:4906	1.3	488049.05	1377738.29	Закрепление отсутствует	0.10
23:43:0118001:4906	1.4	488047.28	1377750.16	Закрепление отсутствует	0.10
23:43:0118001:4906	1.5	488045.51	1377762.02	Закрепление отсутствует	0.10
23:43:0118001:4906	1.6	488043.73	1377773.89	Закрепление отсутствует	0.10
23:43:0118001:4906	1.7	488035.82	1377772.71	Закрепление отсутствует	0.10
23:43:0118001:4906	1.8	488038.32	1377755.98	Закрепление отсутствует	0.10
23:43:0118001:4906	1.9	488039.87	1377745.58	Закрепление отсутствует	0.10
23:43:0118001:4906	1.10	488041.43	1377735.18	Закрепление отсутствует	0.10
23:43:0118001:4906	1.11	488042.99	1377724.77	Закрепление отсутствует	0.10
23:43:0118001:4906	1.12	488044.54	1377714.37	Закрепление отсутствует	0.10
23:43:0118001:4906	1.13	488046.25	1377714.62	Закрепление отсутствует	0.10
23:43:0118001:4906	1.1	488052.45	1377715.55	Закрепление отсутствует	0.10
23:43:0118001:4907	1.1	488101.16	1377717.78	Закрепление отсутствует	0.10
23:43:0118001:4907	1.2	488098.92	1377732.77	Закрепление отсутствует	0.10
23:43:0118001:4907	1.3	488076.73	1377729.52	Закрепление отсутствует	0.10
23:43:0118001:4907	1.4	488078.24	1377719.40	Закрепление отсутствует	0.10
23:43:0118001:4907	1.5	488086.13	1377720.59	Закрепление отсутствует	0.10
23:43:0118001:4907	1.6	488086.84	1377715.81	Закрепление отсутствует	0.10
23:43:0118001:4907	1.1	488101.16	1377717.78	Закрепление отсутствует	0.10
23:43:0118001:4908	1.1	488098.92	1377732.77	Закрепление отсутствует	0.10
23:43:0118001:4908	1.2	488098.32	1377736.80	Закрепление отсутствует	0.10
23:43:0118001:4908	1.3	488099.80	1377737.02	Закрепление отсутствует	0.10
23:43:0118001:4908	1.4	488098.50	1377745.68	Закрепление отсутствует	0.10

Начальник отдела		<u>С. П. Черечеча</u>
полное наименование должности	подпись	инициалы, фамилия

М.П.

КАДАСТРОВЫЙ ПЛАН ТЕРРИТОРИИ

Лист № 390	раздела 8	Всего листов раздела 8: 566	Всего разделов: 9	Всего листов: 2092
------------	-----------	-----------------------------	-------------------	--------------------

"14" января 2020 г. № 23/ИСХ/20-28715

Номер кадастрового квартала: 23:43:0118001

Кадастровый номер земельного участка	Номера точек	Координаты		Описание закрепления на местности	Средняя квадратическая погрешность определения координат характерных точек границ земельного участка, м
		X	Y		
1	2	3	4	5	6
23:43:0118001:4908	1.5	488074.84	1377742.14	Закрепление отсутствует	0.10
23:43:0118001:4908	1.6	488076.54	1377730.77	Закрепление отсутствует	0.10
23:43:0118001:4908	1.7	488076.73	1377729.52	Закрепление отсутствует	0.10
23:43:0118001:4908	1.1	488098.92	1377732.77	Закрепление отсутствует	0.10
23:43:0118001:4909	1.1	488098.50	1377745.68	Закрепление отсутствует	0.10
23:43:0118001:4909	1.2	488096.73	1377757.55	Закрепление отсутствует	0.10
23:43:0118001:4909	1.3	488072.01	1377753.85	Закрепление отсутствует	0.10
23:43:0118001:4909	1.4	488073.78	1377741.98	Закрепление отсутствует	0.10
23:43:0118001:4909	1.5	488074.84	1377742.14	Закрепление отсутствует	0.10
23:43:0118001:4909	1.1	488098.50	1377745.68	Закрепление отсутствует	0.10
23:43:0118001:4910	1.1	488096.73	1377757.55	Закрепление отсутствует	0.10
23:43:0118001:4910	1.2	488094.95	1377769.42	Закрепление отсутствует	0.10
23:43:0118001:4910	1.3	488070.23	1377765.72	Закрепление отсутствует	0.10
23:43:0118001:4910	1.4	488072.01	1377753.85	Закрепление отсутствует	0.10
23:43:0118001:4910	1.1	488096.73	1377757.55	Закрепление отсутствует	0.10
23:43:0118001:4911	1.1	488094.95	1377769.42	Закрепление отсутствует	0.10
23:43:0118001:4911	1.2	488093.18	1377781.28	Закрепление отсутствует	0.10
23:43:0118001:4911	1.3	488068.46	1377777.58	Закрепление отсутствует	0.10
23:43:0118001:4911	1.4	488070.23	1377765.72	Закрепление отсутствует	0.10
23:43:0118001:4911	1.1	488094.95	1377769.42	Закрепление отсутствует	0.10
23:43:0118001:4912	1.1	488070.23	1377765.72	Закрепление отсутствует	0.10
23:43:0118001:4912	1.2	488068.46	1377777.58	Закрепление отсутствует	0.10
23:43:0118001:4912	1.3	488043.73	1377773.89	Закрепление отсутствует	0.10
23:43:0118001:4912	1.4	488045.51	1377762.02	Закрепление отсутствует	0.10
23:43:0118001:4912	1.1	488070.23	1377765.72	Закрепление отсутствует	0.10
23:43:0118001:4913	1.1	488076.54	1377730.77	Закрепление отсутствует	0.10
23:43:0118001:4913	1.2	488074.84	1377742.14	Закрепление отсутствует	0.10
23:43:0118001:4913	1.3	488073.78	1377741.98	Закрепление отсутствует	0.10
23:43:0118001:4913	1.4	488049.05	1377738.29	Закрепление отсутствует	0.10
23:43:0118001:4913	1.5	488050.75	1377726.92	Закрепление отсутствует	0.10
23:43:0118001:4913	1.1	488076.54	1377730.77	Закрепление отсутствует	0.10

Начальник отдела		<u>С. П. Черечеча</u>
полное наименование должности	подпись	инициалы, фамилия

М.П.

КАДАСТРОВЫЙ ПЛАН ТЕРРИТОРИИ

Лист № 391	раздела 8	Всего листов раздела 8: 566	Всего разделов: 9	Всего листов: 2092
------------	-----------	-----------------------------	-------------------	--------------------

"14" января 2020 г. № 23/ИСХ/20-28715

Номер кадастрового квартала: 23:43:0118001

Кадастровый номер земельного участка	Номера точек	Координаты		Описание закрепления на местности	Средняя квадратическая погрешность определения координат характерных точек границ земельного участка, м
		X	Y		
1	2	3	4	5	6
23:43:0118001:4948	1.1	487941.19	1376957.65	—	0.10
23:43:0118001:4948	1.2	487941.01	1376958.63	—	0.10
23:43:0118001:4948	1.3	487943.96	1376959.19	—	0.10
23:43:0118001:4948	1.4	487940.67	1376978.18	—	0.10
23:43:0118001:4948	1.5	487926.01	1376975.31	—	0.10
23:43:0118001:4948	1.6	487929.42	1376955.34	—	0.10
23:43:0118001:4948	1.1	487941.19	1376957.65	—	0.10
23:43:0118001:4949	1.1	487949.05	1376959.19	—	0.10
23:43:0118001:4949	1.2	487942.33	1376998.60	—	0.10
23:43:0118001:4949	1.3	487922.70	1376994.74	—	0.10
23:43:0118001:4949	1.4	487926.01	1376975.31	—	0.10
23:43:0118001:4949	1.5	487940.67	1376978.18	—	0.10
23:43:0118001:4949	1.6	487943.96	1376959.19	—	0.10
23:43:0118001:4949	1.7	487941.01	1376958.63	—	0.10
23:43:0118001:4949	1.8	487941.19	1376957.65	—	0.10
23:43:0118001:4949	1.1	487949.05	1376959.19	—	0.10
23:43:0118001:4951	1.1	488314.08	1376301.57	—	0.10
23:43:0118001:4951	1.2	488310.05	1376310.72	—	0.10
23:43:0118001:4951	1.3	488273.44	1376294.58	—	0.10
23:43:0118001:4951	1.4	488277.48	1376285.44	—	0.10
23:43:0118001:4951	1.1	488314.08	1376301.57	—	0.10
23:43:0118001:4952	1.1	488318.12	1376292.43	—	0.10
23:43:0118001:4952	1.2	488314.08	1376301.57	—	0.10
23:43:0118001:4952	1.3	488277.48	1376285.44	—	0.10
23:43:0118001:4952	1.4	488281.53	1376276.29	—	0.10

Начальник отдела		<u>С. П. Черечеча</u>
полное наименование должности	подпись	инициалы, фамилия

М.П.

КАДАСТРОВЫЙ ПЛАН ТЕРРИТОРИИ

Лист № 392	раздела 8	Всего листов раздела 8: 566	Всего разделов: 9	Всего листов: 2092
------------	-----------	-----------------------------	-------------------	--------------------

"14" января 2020 г. № 23/ИСХ/20-28715

Номер кадастрового квартала: 23:43:0118001

Кадастровый номер земельного участка	Номера точек	Координаты		Описание закрепления на местности	Средняя квадратическая погрешность определения координат характерных точек границ земельного участка, м
		X	Y		
1	2	3	4	5	6
23:43:0118001:4952	1.5	488299.82	1376284.36	—	0.10
23:43:0118001:4952	1.1	488318.12	1376292.43	—	0.10
23:43:0118001:4963	1.1	488079.50	1378305.79	Нет закрепления	0.10
23:43:0118001:4963	1.2	488077.43	1378319.64	Нет закрепления	0.10
23:43:0118001:4963	1.3	488052.71	1378315.95	Нет закрепления	0.10
23:43:0118001:4963	1.4	488054.77	1378302.10	Нет закрепления	0.10
23:43:0118001:4963	1.1	488079.50	1378305.79	Нет закрепления	0.10
23:43:0118001:4964	1.1	487940.42	1378336.60	Нет закрепления	0.10
23:43:0118001:4964	1.2	487937.84	1378353.90	Нет закрепления	0.10
23:43:0118001:4964	1.3	487920.52	1378351.31	Нет закрепления	0.10
23:43:0118001:4964	1.4	487923.11	1378334	Нет закрепления	0.10
23:43:0118001:4964	1.1	487940.42	1378336.60	Нет закрепления	0.10
23:43:0118001:4965	1.1	488075.36	1378333.48	Нет закрепления	0.10
23:43:0118001:4965	1.2	488073.44	1378346.34	Нет закрепления	0.10
23:43:0118001:4965	1.3	488048.72	1378342.65	Нет закрепления	0.10
23:43:0118001:4965	1.4	488049.82	1378335.24	Нет закрепления	0.10
23:43:0118001:4965	1.5	488050.64	1378329.79	Нет закрепления	0.10
23:43:0118001:4965	1.1	488075.36	1378333.48	Нет закрепления	0.10
23:43:0118001:4966	1.1	488073.44	1378346.34	Нет закрепления	0.10
23:43:0118001:4966	1.2	488071.52	1378359.20	Нет закрепления	0.10
23:43:0118001:4966	1.3	488046.80	1378355.51	Нет закрепления	0.10
23:43:0118001:4966	1.4	488048.72	1378342.65	Нет закрепления	0.10
23:43:0118001:4966	1.1	488073.44	1378346.34	Нет закрепления	0.10
23:43:0118001:4967	1.1	488071.52	1378359.20	Нет закрепления	0.10
23:43:0118001:4967	1.2	488069.60	1378372.06	Нет закрепления	0.10
23:43:0118001:4967	1.3	488044.87	1378368.37	Нет закрепления	0.10
23:43:0118001:4967	1.4	488046.80	1378355.51	Нет закрепления	0.10
23:43:0118001:4967	1.1	488071.52	1378359.20	Нет закрепления	0.10
23:43:0118001:4968	1.1	488054.77	1378302.10	Нет закрепления	0.10
23:43:0118001:4968	1.2	488052.71	1378315.95	Нет закрепления	0.10
23:43:0118001:4968	1.3	488050.64	1378329.79	Нет закрепления	0.10

Начальник отдела		<u>С. П. Черечеча</u>
полное наименование должности	подпись	инициалы, фамилия

М.П.

КАДАСТРОВЫЙ ПЛАН ТЕРРИТОРИИ

Лист № 393	раздела 8	Всего листов раздела 8: 566	Всего разделов: 9	Всего листов: 2092
------------	-----------	-----------------------------	-------------------	--------------------

"14" января 2020 г. № 23/ИСХ/20-28715

Номер кадастрового квартала: 23:43:0118001

Кадастровый номер земельного участка	Номера точек	Координаты		Описание закрепления на местности	Средняя квадратическая погрешность определения координат характерных точек границ земельного участка, м
		X	Y		
1	2	3	4	5	6
23:43:0118001:4968	1.4	488049.82	1378335.24	Нет закрепления	0.10
23:43:0118001:4968	1.5	488037.96	1378333.47	Нет закрепления	0.10
23:43:0118001:4968	1.6	488042.91	1378300.33	Нет закрепления	0.10
23:43:0118001:4968	1.1	488054.77	1378302.10	Нет закрепления	0.10
23:43:0118001:4969	1.1	488049.82	1378335.24	Нет закрепления	0.10
23:43:0118001:4969	1.2	488048.72	1378342.65	Нет закрепления	0.10
23:43:0118001:4969	1.3	488046.80	1378355.51	Нет закрепления	0.10
23:43:0118001:4969	1.4	488044.87	1378368.37	Нет закрепления	0.10
23:43:0118001:4969	1.5	488033	1378366.60	Нет закрепления	0.10
23:43:0118001:4969	1.6	488037.96	1378333.47	Нет закрепления	0.10
23:43:0118001:4969	1.1	488049.82	1378335.24	Нет закрепления	0.10
23:43:0118001:4970	1.1	488042.91	1378300.33	Нет закрепления	0.10
23:43:0118001:4970	1.2	488037.96	1378333.47	Нет закрепления	0.10
23:43:0118001:4970	1.3	488026.09	1378331.70	Нет закрепления	0.10
23:43:0118001:4970	1.4	488031.04	1378298.56	Нет закрепления	0.10
23:43:0118001:4970	1.5	488039.94	1378299.89	Нет закрепления	0.10
23:43:0118001:4970	1.1	488042.91	1378300.33	Нет закрепления	0.10
23:43:0118001:4971	1.1	488037.96	1378333.47	Нет закрепления	0.10
23:43:0118001:4971	1.2	488033	1378366.60	Нет закрепления	0.10
23:43:0118001:4971	1.3	488030.04	1378366.16	Нет закрепления	0.10
23:43:0118001:4971	1.4	488021.13	1378364.83	Нет закрепления	0.10
23:43:0118001:4971	1.5	488026.09	1378331.70	Нет закрепления	0.10
23:43:0118001:4971	1.1	488037.96	1378333.47	Нет закрепления	0.10
23:43:0118001:4972	1.1	488031.04	1378298.56	Нет закрепления	0.10
23:43:0118001:4972	1.2	488026.09	1378331.70	Нет закрепления	0.10
23:43:0118001:4972	1.3	488014.22	1378329.93	Нет закрепления	0.10
23:43:0118001:4972	1.4	488019.17	1378296.79	Нет закрепления	0.10
23:43:0118001:4972	1.1	488031.04	1378298.56	Нет закрепления	0.10
23:43:0118001:4973	1.1	488026.09	1378331.70	Нет закрепления	0.10
23:43:0118001:4973	1.2	488021.13	1378364.83	Нет закрепления	0.10
23:43:0118001:4973	1.3	488009.27	1378363.06	Нет закрепления	0.10
23:43:0118001:4973	1.4	488014.22	1378329.93	Нет закрепления	0.10

Начальник отдела		<u>С. П. Черечеча</u>
полное наименование должности	подпись	инициалы, фамилия

М.П.

КАДАСТРОВЫЙ ПЛАН ТЕРРИТОРИИ

Лист № 394	раздела 8	Всего листов раздела 8: 566	Всего разделов: 9	Всего листов: 2092
------------	-----------	-----------------------------	-------------------	--------------------

"14" января 2020 г. № 23/ИСХ/20-28715

Номер кадастрового квартала: 23:43:0118001

Кадастровый номер земельного участка	Номера точек	Координаты		Описание закрепления на местности	Средняя квадратическая погрешность определения координат характерных точек границ земельного участка, м
		X	Y		
1	2	3	4	5	6
23:43:0118001:4973	1.1	488026.09	1378331.70	Нет закрепления	0.10
23:43:0118001:4974	1.1	488017.91	1378295.08	Нет закрепления	0.10
23:43:0118001:4974	1.2	488017.69	1378296.57	Нет закрепления	0.10
23:43:0118001:4974	1.3	488019.17	1378296.79	Нет закрепления	0.10
23:43:0118001:4974	1.4	488014.22	1378329.93	Нет закрепления	0.10
23:43:0118001:4974	1.5	488002.35	1378328.16	Нет закрепления	0.10
23:43:0118001:4974	1.6	488007.52	1378293.53	Нет закрепления	0.10
23:43:0118001:4974	1.1	488017.91	1378295.08	Нет закрепления	0.10
23:43:0118001:4975	1.1	488014.22	1378329.93	Нет закрепления	0.10
23:43:0118001:4975	1.2	488009.27	1378363.06	Нет закрепления	0.10
23:43:0118001:4975	1.3	488007.78	1378362.84	Нет закрепления	0.10
23:43:0118001:4975	1.4	488007.56	1378364.32	Нет закрепления	0.10
23:43:0118001:4975	1.5	487997.18	1378362.77	Нет закрепления	0.10
23:43:0118001:4975	1.6	488002.35	1378328.16	Нет закрепления	0.10
23:43:0118001:4975	1.1	488014.22	1378329.93	Нет закрепления	0.10
23:43:0118001:4976	1.1	488007.52	1378293.53	Нет закрепления	0.10
23:43:0118001:4976	1.2	488002.35	1378328.16	Нет закрепления	0.10
23:43:0118001:4976	1.3	487990.48	1378326.39	Нет закрепления	0.10
23:43:0118001:4976	1.4	487995.67	1378291.76	Нет закрепления	0.10
23:43:0118001:4976	1.1	488007.52	1378293.53	Нет закрепления	0.10
23:43:0118001:4977	1.1	488002.35	1378328.16	Нет закрепления	0.10
23:43:0118001:4977	1.2	487997.18	1378362.77	Нет закрепления	0.10
23:43:0118001:4977	1.3	487985.30	1378360.99	Нет закрепления	0.10
23:43:0118001:4977	1.4	487990.48	1378326.39	Нет закрепления	0.10
23:43:0118001:4977	1.1	488002.35	1378328.16	Нет закрепления	0.10
23:43:0118001:4978	1.1	487995.67	1378291.76	Нет закрепления	0.10
23:43:0118001:4978	1.2	487990.48	1378326.39	Нет закрепления	0.10
23:43:0118001:4978	1.3	487978.61	1378324.62	Нет закрепления	0.10
23:43:0118001:4978	1.4	487983.78	1378289.98	Нет закрепления	0.10
23:43:0118001:4978	1.1	487995.67	1378291.76	Нет закрепления	0.10
23:43:0118001:4979	1.1	487990.48	1378326.39	Нет закрепления	0.10
23:43:0118001:4979	1.2	487985.30	1378360.99	Нет закрепления	0.10

Начальник отдела		<u>С. П. Черечеча</u>
полное наименование должности	подпись	инициалы, фамилия

М.П.

КАДАСТРОВЫЙ ПЛАН ТЕРРИТОРИИ

Лист № 395	раздела 8	Всего листов раздела 8: 566	Всего разделов: 9	Всего листов: 2092
------------	-----------	-----------------------------	-------------------	--------------------

"14" января 2020 г. № 23/ИСХ/20-28715

Номер кадастрового квартала: 23:43:0118001

Кадастровый номер земельного участка	Номера точек	Координаты		Описание закрепления на местности	Средняя квадратическая погрешность определения координат характерных точек границ земельного участка, м
		X	Y		
1	2	3	4	5	6
23:43:0118001:4979	1.3	487973.44	1378359.22	Нет закрепления	0.10
23:43:0118001:4979	1.4	487978.61	1378324.62	Нет закрепления	0.10
23:43:0118001:4979	1.1	487990.48	1378326.39	Нет закрепления	0.10
23:43:0118001:4980	1.1	487983.78	1378289.98	Нет закрепления	0.10
23:43:0118001:4980	1.2	487978.61	1378324.62	Нет закрепления	0.10
23:43:0118001:4980	1.3	487966.74	1378322.84	Нет закрепления	0.10
23:43:0118001:4980	1.4	487971.92	1378288.21	Нет закрепления	0.10
23:43:0118001:4980	1.1	487983.78	1378289.98	Нет закрепления	0.10
23:43:0118001:4981	1.1	487978.61	1378324.62	Нет закрепления	0.10
23:43:0118001:4981	1.2	487973.44	1378359.22	Нет закрепления	0.10
23:43:0118001:4981	1.3	487961.58	1378357.45	Нет закрепления	0.10
23:43:0118001:4981	1.4	487966.74	1378322.84	Нет закрепления	0.10
23:43:0118001:4981	1.1	487978.61	1378324.62	Нет закрепления	0.10
23:43:0118001:4982	1.1	487971.92	1378288.21	Нет закрепления	0.10
23:43:0118001:4982	1.2	487966.74	1378322.84	Нет закрепления	0.10
23:43:0118001:4982	1.3	487954.87	1378321.07	Нет закрепления	0.10
23:43:0118001:4982	1.4	487960.05	1378286.44	Нет закрепления	0.10
23:43:0118001:4982	1.1	487971.92	1378288.21	Нет закрепления	0.10
23:43:0118001:4983	1.1	487966.74	1378322.84	Нет закрепления	0.10
23:43:0118001:4983	1.2	487961.58	1378357.45	Нет закрепления	0.10
23:43:0118001:4983	1.3	487949.70	1378355.67	Нет закрепления	0.10
23:43:0118001:4983	1.4	487954.87	1378321.07	Нет закрепления	0.10
23:43:0118001:4983	1.1	487966.74	1378322.84	Нет закрепления	0.10
23:43:0118001:4984	1.1	487960.05	1378286.44	Нет закрепления	0.10
23:43:0118001:4984	1.2	487954.87	1378321.07	Нет закрепления	0.10
23:43:0118001:4984	1.3	487943.01	1378319.30	Нет закрепления	0.10
23:43:0118001:4984	1.4	487945.59	1378301.97	Нет закрепления	0.10
23:43:0118001:4984	1.5	487948.20	1378284.67	Нет закрепления	0.10
23:43:0118001:4984	1.1	487960.05	1378286.44	Нет закрепления	0.10
23:43:0118001:4985	1.1	487954.87	1378321.07	Нет закрепления	0.10
23:43:0118001:4985	1.2	487949.70	1378355.67	Нет закрепления	0.10
23:43:0118001:4985	1.3	487937.84	1378353.90	Нет закрепления	0.10

Начальник отдела		<u>С. П. Черечеча</u>
полное наименование должности	подпись	инициалы, фамилия

М.П.

КАДАСТРОВЫЙ ПЛАН ТЕРРИТОРИИ

Лист № 396	раздела 8	Всего листов раздела 8: 566	Всего разделов: 9	Всего листов: 2092
------------	-----------	-----------------------------	-------------------	--------------------

"14" января 2020 г. № 23/ИСХ/20-28715

Номер кадастрового квартала: 23:43:0118001

Кадастровый номер земельного участка	Номера точек	Координаты		Описание закрепления на местности	Средняя квадратическая погрешность определения координат характерных точек границ земельного участка, м
		X	Y		
1	2	3	4	5	6
23:43:0118001:4985	1.4	487940.42	1378336.60	Нет закрепления	0.10
23:43:0118001:4985	1.5	487943.01	1378319.30	Нет закрепления	0.10
23:43:0118001:4985	1.1	487954.87	1378321.07	Нет закрепления	0.10
23:43:0118001:4986	1.1	487948.20	1378284.67	Нет закрепления	0.10
23:43:0118001:4986	1.2	487945.59	1378301.97	Нет закрепления	0.10
23:43:0118001:4986	1.3	487928.28	1378299.39	Нет закрепления	0.10
23:43:0118001:4986	1.4	487930.87	1378282.08	Нет закрепления	0.10
23:43:0118001:4986	1.1	487948.20	1378284.67	Нет закрепления	0.10
23:43:0118001:4987	1.1	487945.59	1378301.97	Нет закрепления	0.10
23:43:0118001:4987	1.2	487943.01	1378319.30	Нет закрепления	0.10
23:43:0118001:4987	1.3	487925.69	1378316.72	Нет закрепления	0.10
23:43:0118001:4987	1.4	487928.28	1378299.39	Нет закрепления	0.10
23:43:0118001:4987	1.1	487945.59	1378301.97	Нет закрепления	0.10
23:43:0118001:4988	1.1	487943.01	1378319.30	Нет закрепления	0.10
23:43:0118001:4988	1.2	487940.42	1378336.60	Нет закрепления	0.10
23:43:0118001:4988	1.3	487923.11	1378334	Нет закрепления	0.10
23:43:0118001:4988	1.4	487925.69	1378316.72	Нет закрепления	0.10
23:43:0118001:4988	1.1	487943.01	1378319.30	Нет закрепления	0.10
23:43:0118001:4989	1.1	488077.43	1378319.64	Нет закрепления	0.10
23:43:0118001:4989	1.2	488075.36	1378333.48	Нет закрепления	0.10
23:43:0118001:4989	1.3	488050.64	1378329.79	Нет закрепления	0.10
23:43:0118001:4989	1.4	488052.71	1378315.95	Нет закрепления	0.10
23:43:0118001:4989	1.1	488077.43	1378319.64	Нет закрепления	0.10
23:43:0118001:5076	1.1	487984.79	1377107.42	Нет закрепления	0.10
23:43:0118001:5076	1.2	487980.69	1377132.08	Нет закрепления	0.10
23:43:0118001:5076	1.3	487964.99	1377128.99	Нет закрепления	0.10
23:43:0118001:5076	1.4	487969.09	1377104.31	Нет закрепления	0.10
23:43:0118001:5076	1.1	487984.79	1377107.42	Нет закрепления	0.10
23:43:0118001:5077	1.1	487819.12	1377100.12	Нет закрепления	0.10
23:43:0118001:5077	1.2	487815.28	1377124.85	Нет закрепления	0.10
23:43:0118001:5077	1.3	487799.15	1377121.66	Нет закрепления	0.10
23:43:0118001:5077	1.4	487802.73	1377096.86	Нет закрепления	0.10

Начальник отдела		<u>С. П. Черечеча</u>
полное наименование должности	подпись	инициалы, фамилия

М.П.

КАДАСТРОВЫЙ ПЛАН ТЕРРИТОРИИ

Лист № 397	раздела 8	Всего листов раздела 8: 566	Всего разделов: 9	Всего листов: 2092
------------	-----------	-----------------------------	-------------------	--------------------

"14" января 2020 г. № 23/ИСХ/20-28715

Номер кадастрового квартала: 23:43:0118001

Кадастровый номер земельного участка	Номера точек	Координаты		Описание закрепления на местности	Средняя квадратическая погрешность определения координат характерных точек границ земельного участка, м
		X	Y		
1	2	3	4	5	6
23:43:0118001:5077	1.1	487819.12	1377100.12	Нет закрепления	0.10
23:43:0118001:5078	1.1	487969.09	1377104.31	Нет закрепления	0.10
23:43:0118001:5078	1.2	487964.99	1377128.99	Нет закрепления	0.10
23:43:0118001:5078	1.3	487953.23	1377126.66	Нет закрепления	0.10
23:43:0118001:5078	1.4	487957.31	1377101.98	Нет закрепления	0.10
23:43:0118001:5078	1.1	487969.09	1377104.31	Нет закрепления	0.10
23:43:0118001:5079	1.1	487980.69	1377132.08	Нет закрепления	0.10
23:43:0118001:5079	1.2	487976.58	1377156.77	Нет закрепления	0.10
23:43:0118001:5079	1.3	487960.88	1377153.66	Нет закрепления	0.10
23:43:0118001:5079	1.4	487964.99	1377128.99	Нет закрепления	0.10
23:43:0118001:5079	1.1	487980.69	1377132.08	Нет закрепления	0.10
23:43:0118001:5080	1.1	487822.96	1377075.40	Нет закрепления	0.10
23:43:0118001:5080	1.2	487819.12	1377100.12	Нет закрепления	0.10
23:43:0118001:5080	1.3	487802.73	1377096.86	Нет закрепления	0.10
23:43:0118001:5080	1.4	487806.30	1377072.10	Нет закрепления	0.10
23:43:0118001:5080	1.1	487822.96	1377075.40	Нет закрепления	0.10
23:43:0118001:5081	1.1	487835.51	1377103.37	Нет закрепления	0.10
23:43:0118001:5081	1.2	487831.40	1377128.04	Нет закрепления	0.10
23:43:0118001:5081	1.3	487815.28	1377124.85	Нет закрепления	0.10
23:43:0118001:5081	1.4	487819.12	1377100.12	Нет закрепления	0.10
23:43:0118001:5081	1.1	487835.51	1377103.37	Нет закрепления	0.10
23:43:0118001:5082	1.1	487839.62	1377078.69	Нет закрепления	0.10
23:43:0118001:5082	1.2	487835.51	1377103.37	Нет закрепления	0.10
23:43:0118001:5082	1.3	487819.12	1377100.12	Нет закрепления	0.10
23:43:0118001:5082	1.4	487822.96	1377075.40	Нет закрепления	0.10
23:43:0118001:5082	1.1	487839.62	1377078.69	Нет закрепления	0.10
23:43:0118001:5083	1.1	487957.31	1377101.98	Нет закрепления	0.10
23:43:0118001:5083	1.2	487953.23	1377126.66	Нет закрепления	0.10
23:43:0118001:5083	1.3	487941.46	1377124.33	Нет закрепления	0.10
23:43:0118001:5083	1.4	487945.56	1377099.66	Нет закрепления	0.10
23:43:0118001:5083	1.1	487957.31	1377101.98	Нет закрепления	0.10
23:43:0118001:5084	1.1	487964.99	1377128.99	Нет закрепления	0.10

Начальник отдела		<u>С. П. Черечеча</u>
полное наименование должности	подпись	инициалы, фамилия

М.П.

КАДАСТРОВЫЙ ПЛАН ТЕРРИТОРИИ

Лист № 398	раздела 8	Всего листов раздела 8: 566	Всего разделов: 9	Всего листов: 2092
------------	-----------	-----------------------------	-------------------	--------------------

"14" января 2020 г. № 23/ИСХ/20-28715

Номер кадастрового квартала: 23:43:0118001

Кадастровый номер земельного участка	Номера точек	Координаты		Описание закрепления на местности	Средняя квадратическая погрешность определения координат характерных точек границ земельного участка, м
		X	Y		
1	2	3	4	5	6
23:43:0118001:5084	1.2	487960.88	1377153.66	Нет закрепления	0.10
23:43:0118001:5084	1.3	487949.13	1377151.34	Нет закрепления	0.10
23:43:0118001:5084	1.4	487953.23	1377126.66	Нет закрепления	0.10
23:43:0118001:5084	1.1	487964.99	1377128.99	Нет закрепления	0.10
23:43:0118001:5085	1.1	487953.23	1377126.66	Нет закрепления	0.10
23:43:0118001:5085	1.2	487949.13	1377151.34	Нет закрепления	0.10
23:43:0118001:5085	1.3	487937.36	1377149.01	Нет закрепления	0.10
23:43:0118001:5085	1.4	487941.46	1377124.33	Нет закрепления	0.10
23:43:0118001:5085	1.1	487953.23	1377126.66	Нет закрепления	0.10
23:43:0118001:5086	1.1	487945.56	1377099.66	Нет закрепления	0.10
23:43:0118001:5086	1.2	487941.46	1377124.33	Нет закрепления	0.10
23:43:0118001:5086	1.3	487929.68	1377122.01	Нет закрепления	0.10
23:43:0118001:5086	1.4	487933.79	1377097.33	Нет закрепления	0.10
23:43:0118001:5086	1.1	487945.56	1377099.66	Нет закрепления	0.10
23:43:0118001:5087	1.1	487941.46	1377124.33	Нет закрепления	0.10
23:43:0118001:5087	1.2	487937.36	1377149.01	Нет закрепления	0.10
23:43:0118001:5087	1.3	487925.58	1377146.68	Нет закрепления	0.10
23:43:0118001:5087	1.4	487929.68	1377122.01	Нет закрепления	0.10
23:43:0118001:5087	1.1	487941.46	1377124.33	Нет закрепления	0.10
23:43:0118001:5088	1.1	487933.79	1377097.33	Нет закрепления	0.10
23:43:0118001:5088	1.2	487929.68	1377122.01	Нет закрепления	0.10
23:43:0118001:5088	1.3	487917.91	1377119.67	Нет закрепления	0.10
23:43:0118001:5088	1.4	487922.02	1377095	Нет закрепления	0.10
23:43:0118001:5088	1.1	487933.79	1377097.33	Нет закрепления	0.10
23:43:0118001:5089	1.1	487929.68	1377122.01	Нет закрепления	0.10
23:43:0118001:5089	1.2	487925.58	1377146.68	Нет закрепления	0.10
23:43:0118001:5089	1.3	487913.81	1377144.35	Нет закрепления	0.10
23:43:0118001:5089	1.4	487917.91	1377119.67	Нет закрепления	0.10
23:43:0118001:5089	1.1	487929.68	1377122.01	Нет закрепления	0.10
23:43:0118001:5090	1.1	487922.02	1377095	Нет закрепления	0.10
23:43:0118001:5090	1.2	487917.91	1377119.67	Нет закрепления	0.10
23:43:0118001:5090	1.3	487906.14	1377117.34	Нет закрепления	0.10

Начальник отдела		<u>С. П. Черечеча</u>
полное наименование должности	подпись	инициалы, фамилия

М.П.

КАДАСТРОВЫЙ ПЛАН ТЕРРИТОРИИ

Лист № 399	раздела 8	Всего листов раздела 8: 566	Всего разделов: 9	Всего листов: 2092
------------	-----------	-----------------------------	-------------------	--------------------

"14" января 2020 г. № 23/ИСХ/20-28715

Номер кадастрового квартала: 23:43:0118001

Кадастровый номер земельного участка	Номера точек	Координаты		Описание закрепления на местности	Средняя квадратическая погрешность определения координат характерных точек границ земельного участка, м
		X	Y		
1	2	3	4	5	6
23:43:0118001:5090	1.4	487910.25	1377092.67	Нет закрепления	0.10
23:43:0118001:5090	1.1	487922.02	1377095	Нет закрепления	0.10
23:43:0118001:5091	1.1	487917.91	1377119.67	Нет закрепления	0.10
23:43:0118001:5091	1.2	487913.81	1377144.35	Нет закрепления	0.10
23:43:0118001:5091	1.3	487902.04	1377142.02	Нет закрепления	0.10
23:43:0118001:5091	1.4	487906.14	1377117.34	Нет закрепления	0.10
23:43:0118001:5091	1.1	487917.91	1377119.67	Нет закрепления	0.10
23:43:0118001:5092	1.1	487910.25	1377092.67	Нет закрепления	0.10
23:43:0118001:5092	1.2	487906.14	1377117.34	Нет закрепления	0.10
23:43:0118001:5092	1.3	487894.37	1377115.02	Нет закрепления	0.10
23:43:0118001:5092	1.4	487898.47	1377090.34	Нет закрепления	0.10
23:43:0118001:5092	1.1	487910.25	1377092.67	Нет закрепления	0.10
23:43:0118001:5093	1.1	487906.14	1377117.34	Нет закрепления	0.10
23:43:0118001:5093	1.2	487902.04	1377142.02	Нет закрепления	0.10
23:43:0118001:5093	1.3	487890.26	1377139.69	Нет закрепления	0.10
23:43:0118001:5093	1.4	487894.37	1377115.02	Нет закрепления	0.10
23:43:0118001:5093	1.1	487906.14	1377117.34	Нет закрепления	0.10
23:43:0118001:5094	1.1	487898.47	1377090.34	Нет закрепления	0.10
23:43:0118001:5094	1.2	487894.37	1377115.02	Нет закрепления	0.10
23:43:0118001:5094	1.3	487882.60	1377112.69	Нет закрепления	0.10
23:43:0118001:5094	1.4	487886.70	1377088.01	Нет закрепления	0.10
23:43:0118001:5094	1.1	487898.47	1377090.34	Нет закрепления	0.10
23:43:0118001:5095	1.1	487894.37	1377115.02	Нет закрепления	0.10
23:43:0118001:5095	1.2	487890.26	1377139.69	Нет закрепления	0.10
23:43:0118001:5095	1.3	487878.49	1377137.36	Нет закрепления	0.10
23:43:0118001:5095	1.4	487882.60	1377112.69	Нет закрепления	0.10
23:43:0118001:5095	1.1	487894.37	1377115.02	Нет закрепления	0.10
23:43:0118001:5096	1.1	487886.70	1377088.01	Нет закрепления	0.10
23:43:0118001:5096	1.2	487882.60	1377112.69	Нет закрепления	0.10
23:43:0118001:5096	1.3	487870.83	1377110.36	Нет закрепления	0.10
23:43:0118001:5096	1.4	487874.93	1377085.68	Нет закрепления	0.10
23:43:0118001:5096	1.1	487886.70	1377088.01	Нет закрепления	0.10

Начальник отдела		<u>С. П. Черечеча</u>
полное наименование должности	подпись	инициалы, фамилия

М.П.

КАДАСТРОВЫЙ ПЛАН ТЕРРИТОРИИ

Лист № 400	раздела 8	Всего листов раздела 8: 566	Всего разделов: 9	Всего листов: 2092
------------	-----------	-----------------------------	-------------------	--------------------

"14" января 2020 г. № 23/ИСХ/20-28715

Номер кадастрового квартала: 23:43:0118001

Кадастровый номер земельного участка	Номера точек	Координаты		Описание закрепления на местности	Средняя квадратическая погрешность определения координат характерных точек границ земельного участка, м
		X	Y		
1	2	3	4	5	6
23:43:0118001:5097	1.1	487882.60	1377112.69	Нет закрепления	0.10
23:43:0118001:5097	1.2	487878.49	1377137.36	Нет закрепления	0.10
23:43:0118001:5097	1.3	487866.72	1377135.03	Нет закрепления	0.10
23:43:0118001:5097	1.4	487870.83	1377110.36	Нет закрепления	0.10
23:43:0118001:5097	1.1	487882.60	1377112.69	Нет закрепления	0.10
23:43:0118001:5098	1.1	487874.93	1377085.68	Нет закрепления	0.10
23:43:0118001:5098	1.2	487870.83	1377110.36	Нет закрепления	0.10
23:43:0118001:5098	1.3	487859.05	1377108.03	Нет закрепления	0.10
23:43:0118001:5098	1.4	487863.16	1377083.35	Нет закрепления	0.10
23:43:0118001:5098	1.1	487874.93	1377085.68	Нет закрепления	0.10
23:43:0118001:5099	1.1	487870.83	1377110.36	Нет закрепления	0.10
23:43:0118001:5099	1.2	487866.72	1377135.03	Нет закрепления	0.10
23:43:0118001:5099	1.3	487854.95	1377132.70	Нет закрепления	0.10
23:43:0118001:5099	1.4	487859.05	1377108.03	Нет закрепления	0.10
23:43:0118001:5099	1.1	487870.83	1377110.36	Нет закрепления	0.10
23:43:0118001:5100	1.1	487863.16	1377083.35	Нет закрепления	0.10
23:43:0118001:5100	1.2	487859.05	1377108.03	Нет закрепления	0.10
23:43:0118001:5100	1.3	487847.28	1377105.70	Нет закрепления	0.10
23:43:0118001:5100	1.4	487851.39	1377081.02	Нет закрепления	0.10
23:43:0118001:5100	1.1	487863.16	1377083.35	Нет закрепления	0.10
23:43:0118001:5101	1.1	487859.05	1377108.03	Нет закрепления	0.10
23:43:0118001:5101	1.2	487854.95	1377132.70	Нет закрепления	0.10
23:43:0118001:5101	1.3	487843.18	1377130.37	Нет закрепления	0.10
23:43:0118001:5101	1.4	487847.28	1377105.70	Нет закрепления	0.10
23:43:0118001:5101	1.1	487859.05	1377108.03	Нет закрепления	0.10
23:43:0118001:5102	1.1	487851.39	1377081.02	Нет закрепления	0.10
23:43:0118001:5102	1.2	487847.28	1377105.70	Нет закрепления	0.10
23:43:0118001:5102	1.3	487835.51	1377103.37	Нет закрепления	0.10
23:43:0118001:5102	1.4	487839.62	1377078.69	Нет закрепления	0.10
23:43:0118001:5102	1.1	487851.39	1377081.02	Нет закрепления	0.10
23:43:0118001:5103	1.1	487847.28	1377105.70	Нет закрепления	0.10
23:43:0118001:5103	1.2	487843.18	1377130.37	Нет закрепления	0.10

Начальник отдела		<u>С. П. Черечеча</u>
полное наименование должности	подпись	инициалы, фамилия

М.П.

КАДАСТРОВЫЙ ПЛАН ТЕРРИТОРИИ

Лист № 401	раздела 8	Всего листов раздела 8: 566	Всего разделов: 9	Всего листов: 2092
------------	-----------	-----------------------------	-------------------	--------------------

"14" января 2020 г. № 23/ИСХ/20-28715

Номер кадастрового квартала: 23:43:0118001

Кадастровый номер земельного участка	Номера точек	Координаты		Описание закрепления на местности	Средняя квадратическая погрешность определения координат характерных точек границ земельного участка, м
		X	Y		
1	2	3	4	5	6
23:43:0118001:5103	1.3	487831.40	1377128.04	Нет закрепления	0.10
23:43:0118001:5103	1.4	487835.51	1377103.37	Нет закрепления	0.10
23:43:0118001:5103	1.1	487847.28	1377105.70	Нет закрепления	0.10
23:43:0118001:5107	1.1	488064.76	1377802.32	Закрепление отсутствует	0.10
23:43:0118001:5107	1.2	488062.99	1377814.19	Закрепление отсутствует	0.10
23:43:0118001:5107	1.3	488061.21	1377826.06	Закрепление отсутствует	0.10
23:43:0118001:5107	1.4	488036.49	1377822.36	Закрепление отсутствует	0.10
23:43:0118001:5107	1.5	488038.26	1377810.50	Закрепление отсутствует	0.10
23:43:0118001:5107	1.6	488040.03	1377798.63	Закрепление отсутствует	0.10
23:43:0118001:5107	1.1	488064.76	1377802.32	Закрепление отсутствует	0.10
23:43:0118001:5108	1.1	486268.80	1377282.58	—	0.10
23:43:0118001:5108	1.2	486245.77	1377380.19	—	0.10
23:43:0118001:5108	1.3	486241.23	1377379.36	—	0.10
23:43:0118001:5108	1.4	486264.35	1377281.58	—	0.10
23:43:0118001:5108	1.1	486268.80	1377282.58	—	0.10
23:43:0118001:5109	1.1	486165.44	1377259.17	—	0.10
23:43:0118001:5109	1.2	486142.30	1377357.03	—	0.10
23:43:0118001:5109	1.3	486137.60	1377355.97	—	0.10
23:43:0118001:5109	1.4	486160.54	1377258.05	—	0.10
23:43:0118001:5109	1.1	486165.44	1377259.17	—	0.10
23:43:0118001:5110	1.1	486264.35	1377281.58	—	0.10
23:43:0118001:5110	1.2	486241.23	1377379.36	—	0.10
23:43:0118001:5110	1.3	486236.72	1377378.55	—	0.10
23:43:0118001:5110	1.4	486142.88	1377357.17	—	0.10
23:43:0118001:5110	1.5	486142.30	1377357.03	—	0.10
23:43:0118001:5110	1.6	486165.44	1377259.17	—	0.10
23:43:0118001:5110	1.1	486264.35	1377281.58	—	0.10

Начальник отдела		<u>С. П. Черечеча</u>
полное наименование должности	подпись	инициалы, фамилия

М.П.

КАДАСТРОВЫЙ ПЛАН ТЕРРИТОРИИ

Лист № 402	раздела 8	Всего листов раздела 8: 566	Всего разделов: 9	Всего листов: 2092
------------	-----------	-----------------------------	-------------------	--------------------

"14" января 2020 г. № 23/ИСХ/20-28715

Номер кадастрового квартала: 23:43:0118001

Кадастровый номер земельного участка	Номера точек	Координаты		Описание закрепления на местности	Средняя квадратическая погрешность определения координат характерных точек границ земельного участка, м
		X	Y		
1	2	3	4	5	6
23:43:0118001:5111	1.1	488154.58	1378047.04	Закрепление отсутствует	0.10
23:43:0118001:5111	1.2	488152.66	1378059.90	Закрепление отсутствует	0.10
23:43:0118001:5111	1.3	488128.76	1378056.32	Закрепление отсутствует	0.10
23:43:0118001:5111	1.4	488130.68	1378043.47	Закрепление отсутствует	0.10
23:43:0118001:5111	1.1	488154.58	1378047.04	Закрепление отсутствует	0.10
23:43:0118001:5112	1.1	488107.86	1378040.06	Закрепление отсутствует	0.10
23:43:0118001:5112	1.2	488105.94	1378052.91	Закрепление отсутствует	0.10
23:43:0118001:5112	1.3	488104.02	1378065.77	Закрепление отсутствует	0.10
23:43:0118001:5112	1.4	488102.10	1378078.63	Закрепление отсутствует	0.10
23:43:0118001:5112	1.5	488100.18	1378091.49	Закрепление отсутствует	0.10
23:43:0118001:5112	1.6	488098.25	1378104.34	Закрепление отсутствует	0.10
23:43:0118001:5112	1.7	488096.33	1378117.20	Закрепление отсутствует	0.10
23:43:0118001:5112	1.8	488094.41	1378130.06	Закрепление отсутствует	0.10
23:43:0118001:5112	1.9	488092.49	1378142.91	Закрепление отсутствует	0.10
23:43:0118001:5112	1.10	488090.57	1378155.77	Закрепление отсутствует	0.10
23:43:0118001:5112	1.11	488088.65	1378168.63	Закрепление отсутствует	0.10
23:43:0118001:5112	1.12	488086.70	1378181.68	Закрепление отсутствует	0.10
23:43:0118001:5112	1.13	488084.75	1378194.69	Закрепление отсутствует	0.10
23:43:0118001:5112	1.14	488074.86	1378193.21	Закрепление отсутствует	0.10
23:43:0118001:5112	1.15	488076.78	1378180.35	Закрепление отсутствует	0.10
23:43:0118001:5112	1.16	488078.71	1378167.49	Закрепление отсутствует	0.10
23:43:0118001:5112	1.17	488080.63	1378154.64	Закрепление отсутствует	0.10
23:43:0118001:5112	1.18	488082.55	1378141.78	Закрепление отсутствует	0.10
23:43:0118001:5112	1.19	488084.47	1378128.92	Закрепление отсутствует	0.10
23:43:0118001:5112	1.20	488086.39	1378116.07	Закрепление отсутствует	0.10
23:43:0118001:5112	1.21	488088.31	1378103.21	Закрепление отсутствует	0.10
23:43:0118001:5112	1.22	488090.23	1378090.35	Закрепление отсутствует	0.10
23:43:0118001:5112	1.23	488092.16	1378077.49	Закрепление отсутствует	0.10
23:43:0118001:5112	1.24	488094.08	1378064.64	Закрепление отсутствует	0.10
23:43:0118001:5112	1.25	488096.01	1378051.78	Закрепление отсутствует	0.10
23:43:0118001:5112	1.26	488097.97	1378038.58	Закрепление отсутствует	0.10
23:43:0118001:5112	1.1	488107.86	1378040.06	Закрепление отсутствует	0.10

Начальник отдела		<u>С. П. Черечеча</u>
полное наименование должности	подпись	инициалы, фамилия

М.П.

КАДАСТРОВЫЙ ПЛАН ТЕРРИТОРИИ

Лист № 403	раздела 8	Всего листов раздела 8: 566	Всего разделов: 9	Всего листов: 2092
------------	-----------	-----------------------------	-------------------	--------------------

"14" января 2020 г. № 23/ИСХ/20-28715

Номер кадастрового квартала: 23:43:0118001

Кадастровый номер земельного участка	Номера точек	Координаты		Описание закрепления на местности	Средняя квадратическая погрешность определения координат характерных точек границ земельного участка, м
		X	Y		
1	2	3	4	5	6
23:43:0118001:5113	1.1	488150.74	1378072.75	Закрепление отсутствует	0.10
23:43:0118001:5113	1.2	488148.82	1378085.61	Закрепление отсутствует	0.10
23:43:0118001:5113	1.3	488124.91	1378082.04	Закрепление отсутствует	0.10
23:43:0118001:5113	1.4	488126.84	1378069.18	Закрепление отсутствует	0.10
23:43:0118001:5113	1.1	488150.74	1378072.75	Закрепление отсутствует	0.10
23:43:0118001:5114	1.1	488148.82	1378085.61	Закрепление отсутствует	0.10
23:43:0118001:5114	1.2	488146.89	1378098.47	Закрепление отсутствует	0.10
23:43:0118001:5114	1.3	488122.99	1378094.90	Закрепление отсутствует	0.10
23:43:0118001:5114	1.4	488124.91	1378082.04	Закрепление отсутствует	0.10
23:43:0118001:5114	1.1	488148.82	1378085.61	Закрепление отсутствует	0.10
23:43:0118001:5115	1.1	488146.89	1378098.47	Закрепление отсутствует	0.10
23:43:0118001:5115	1.2	488144.97	1378111.33	Закрепление отсутствует	0.10
23:43:0118001:5115	1.3	488121.07	1378107.75	Закрепление отсутствует	0.10
23:43:0118001:5115	1.4	488122.99	1378094.90	Закрепление отсутствует	0.10
23:43:0118001:5115	1.1	488146.89	1378098.47	Закрепление отсутствует	0.10
23:43:0118001:5116	1.1	488144.97	1378111.33	Закрепление отсутствует	0.10
23:43:0118001:5116	1.2	488143.05	1378124.18	Закрепление отсутствует	0.10
23:43:0118001:5116	1.3	488119.15	1378120.61	Закрепление отсутствует	0.10
23:43:0118001:5116	1.4	488121.07	1378107.75	Закрепление отсутствует	0.10
23:43:0118001:5116	1.1	488144.97	1378111.33	Закрепление отсутствует	0.10
23:43:0118001:5117	1.1	488143.05	1378124.18	Закрепление отсутствует	0.10
23:43:0118001:5117	1.2	488141.13	1378137.04	Закрепление отсутствует	0.10
23:43:0118001:5117	1.3	488117.23	1378133.47	Закрепление отсутствует	0.10
23:43:0118001:5117	1.4	488119.15	1378120.61	Закрепление отсутствует	0.10
23:43:0118001:5117	1.1	488143.05	1378124.18	Закрепление отсутствует	0.10
23:43:0118001:5118	1.1	488141.13	1378137.04	Закрепление отсутствует	0.10
23:43:0118001:5118	1.2	488139.21	1378149.90	Закрепление отсутствует	0.10
23:43:0118001:5118	1.3	488115.31	1378146.33	Закрепление отсутствует	0.10
23:43:0118001:5118	1.4	488117.23	1378133.47	Закрепление отсутствует	0.10
23:43:0118001:5118	1.1	488141.13	1378137.04	Закрепление отсутствует	0.10
23:43:0118001:5119	1.1	488139.21	1378149.90	Закрепление отсутствует	0.10
23:43:0118001:5119	1.2	488137.29	1378162.75	Закрепление отсутствует	0.10

Начальник отдела		<u>С. П. Черечеча</u>
полное наименование должности	подпись	инициалы, фамилия

М.П.

КАДАСТРОВЫЙ ПЛАН ТЕРРИТОРИИ

Лист № 404	раздела 8	Всего листов раздела 8: 566	Всего разделов: 9	Всего листов: 2092
------------	-----------	-----------------------------	-------------------	--------------------

"14" января 2020 г. № 23/ИСХ/20-28715

Номер кадастрового квартала: 23:43:0118001

Кадастровый номер земельного участка	Номера точек	Координаты		Описание закрепления на местности	Средняя квадратическая погрешность определения координат характерных точек границ земельного участка, м
		X	Y		
1	2	3	4	5	6
23:43:0118001:5119	1.3	488113.39	1378159.18	Закрепление отсутствует	0.10
23:43:0118001:5119	1.4	488115.31	1378146.33	Закрепление отсутствует	0.10
23:43:0118001:5119	1.1	488139.21	1378149.90	Закрепление отсутствует	0.10
23:43:0118001:5120	1.1	488137.29	1378162.75	Закрепление отсутствует	0.10
23:43:0118001:5120	1.2	488135.37	1378175.61	Закрепление отсутствует	0.10
23:43:0118001:5120	1.3	488111.46	1378172.04	Закрепление отсутствует	0.10
23:43:0118001:5120	1.4	488113.39	1378159.18	Закрепление отсутствует	0.10
23:43:0118001:5120	1.1	488137.29	1378162.75	Закрепление отсутствует	0.10
23:43:0118001:5121	1.1	488135.37	1378175.61	Закрепление отсутствует	0.10
23:43:0118001:5121	1.2	488134.92	1378178.59	Закрепление отсутствует	0.10
23:43:0118001:5121	1.3	488133.44	1378178.37	Закрепление отсутствует	0.10
23:43:0118001:5121	1.4	488131.96	1378188.28	Закрепление отсутствует	0.10
23:43:0118001:5121	1.5	488109.54	1378185.07	Закрепление отсутствует	0.10
23:43:0118001:5121	1.6	488111.46	1378172.04	Закрепление отсутствует	0.10
23:43:0118001:5121	1.1	488135.37	1378175.61	Закрепление отсутствует	0.10
23:43:0118001:5122	1.1	488131.96	1378188.28	Закрепление отсутствует	0.10
23:43:0118001:5122	1.2	488129.99	1378201.45	Закрепление отсутствует	0.10
23:43:0118001:5122	1.3	488115.98	1378199.35	Закрепление отсутствует	0.10
23:43:0118001:5122	1.4	488107.62	1378198.10	Закрепление отсутствует	0.10
23:43:0118001:5122	1.5	488109.54	1378185.07	Закрепление отсутствует	0.10
23:43:0118001:5122	1.1	488131.96	1378188.28	Закрепление отсутствует	0.10
23:43:0118001:5123	1.1	488144.65	1378204.82	Закрепление отсутствует	0.10
23:43:0118001:5123	1.2	488141.69	1378224.60	Закрепление отсутствует	0.10
23:43:0118001:5123	1.3	488126.86	1378222.39	Закрепление отсутствует	0.10
23:43:0118001:5123	1.4	488129.82	1378202.60	Закрепление отсутствует	0.10
23:43:0118001:5123	1.1	488144.65	1378204.82	Закрепление отсутствует	0.10
23:43:0118001:5124	1.1	488129.99	1378201.45	Закрепление отсутствует	0.10
23:43:0118001:5124	1.2	488129.82	1378202.60	Закрепление отсутствует	0.10
23:43:0118001:5124	1.3	488126.86	1378222.39	Закрепление отсутствует	0.10
23:43:0118001:5124	1.4	488112.84	1378220.29	Закрепление отсутствует	0.10
23:43:0118001:5124	1.5	488115.98	1378199.35	Закрепление отсутствует	0.10
23:43:0118001:5124	1.1	488129.99	1378201.45	Закрепление отсутствует	0.10

Начальник отдела		<u>С. П. Черечеча</u>
полное наименование должности	подпись	инициалы, фамилия

М.П.

КАДАСТРОВЫЙ ПЛАН ТЕРРИТОРИИ

Лист № 405	раздела 8	Всего листов раздела 8: 566	Всего разделов: 9	Всего листов: 2092
------------	-----------	-----------------------------	-------------------	--------------------

"14" января 2020 г. № 23/ИСХ/20-28715

Номер кадастрового квартала: 23:43:0118001

Кадастровый номер земельного участка	Номера точек	Координаты		Описание закрепления на местности	Средняя квадратическая погрешность определения координат характерных точек границ земельного участка, м
		X	Y		
1	2	3	4	5	6
23:43:0118001:5125	1.1	488115.98	1378199.35	Закрепление отсутствует	0.10
23:43:0118001:5125	1.2	488112.84	1378220.29	Закрепление отсутствует	0.10
23:43:0118001:5125	1.3	488098.83	1378218.20	Закрепление отсутствует	0.10
23:43:0118001:5125	1.4	488101.96	1378197.26	Закрепление отсутствует	0.10
23:43:0118001:5125	1.5	488107.62	1378198.10	Закрепление отсутствует	0.10
23:43:0118001:5125	1.1	488115.98	1378199.35	Закрепление отсутствует	0.10
23:43:0118001:5126	1.1	488101.96	1378197.26	Закрепление отсутствует	0.10
23:43:0118001:5126	1.2	488098.83	1378218.20	Закрепление отсутствует	0.10
23:43:0118001:5126	1.3	488084.82	1378216.10	Закрепление отсутствует	0.10
23:43:0118001:5126	1.4	488087.95	1378195.17	Закрепление отсутствует	0.10
23:43:0118001:5126	1.1	488101.96	1378197.26	Закрепление отсутствует	0.10
23:43:0118001:5127	1.1	488087.95	1378195.17	Закрепление отсутствует	0.10
23:43:0118001:5127	1.2	488084.82	1378216.10	Закрепление отсутствует	0.10
23:43:0118001:5127	1.3	488070.80	1378214.01	Закрепление отсутствует	0.10
23:43:0118001:5127	1.4	488073.93	1378193.07	Закрепление отсутствует	0.10
23:43:0118001:5127	1.5	488074.86	1378193.21	Закрепление отсутствует	0.10
23:43:0118001:5127	1.6	488084.75	1378194.69	Закрепление отсутствует	0.10
23:43:0118001:5127	1.1	488087.95	1378195.17	Закрепление отсутствует	0.10
23:43:0118001:5128	1.1	488073.93	1378193.07	Закрепление отсутствует	0.10
23:43:0118001:5128	1.2	488070.80	1378214.01	Закрепление отсутствует	0.10
23:43:0118001:5128	1.3	488056.79	1378211.91	Закрепление отсутствует	0.10
23:43:0118001:5128	1.4	488059.92	1378190.97	Закрепление отсутствует	0.10
23:43:0118001:5128	1.1	488073.93	1378193.07	Закрепление отсутствует	0.10
23:43:0118001:5129	1.1	488059.92	1378190.97	Закрепление отсутствует	0.10
23:43:0118001:5129	1.2	488056.79	1378211.91	Закрепление отсутствует	0.10
23:43:0118001:5129	1.3	488042.78	1378209.82	Закрепление отсутствует	0.10
23:43:0118001:5129	1.4	488045.74	1378190.04	Закрепление отсутствует	0.10
23:43:0118001:5129	1.5	488045.92	1378188.87	Закрепление отсутствует	0.10
23:43:0118001:5129	1.1	488059.92	1378190.97	Закрепление отсутствует	0.10
23:43:0118001:5130	1.1	488045.74	1378190.04	Закрепление отсутствует	0.10
23:43:0118001:5130	1.2	488042.78	1378209.82	Закрепление отсутствует	0.10
23:43:0118001:5130	1.3	488027.95	1378207.61	Закрепление отсутствует	0.10

Начальник отдела		<u>С. П. Черечеча</u>
полное наименование должности	подпись	инициалы, фамилия

М.П.

КАДАСТРОВЫЙ ПЛАН ТЕРРИТОРИИ

Лист № 406	раздела 8	Всего листов раздела 8: 566	Всего разделов: 9	Всего листов: 2092
------------	-----------	-----------------------------	-------------------	--------------------

"14" января 2020 г. № 23/ИСХ/20-28715

Номер кадастрового квартала: 23:43:0118001

Кадастровый номер земельного участка	Номера точек	Координаты		Описание закрепления на местности	Средняя квадратическая погрешность определения координат характерных точек границ земельного участка, м
		X	Y		
1	2	3	4	5	6
23:43:0118001:5130	1.4	488030.91	1378187.82	Закрепление отсутствует	0.10
23:43:0118001:5130	1.1	488045.74	1378190.04	Закрепление отсутствует	0.10
23:43:0118001:5131	1.1	488109.54	1378185.07	Закрепление отсутствует	0.10
23:43:0118001:5131	1.2	488107.62	1378198.10	Закрепление отсутствует	0.10
23:43:0118001:5131	1.3	488101.96	1378197.26	Закрепление отсутствует	0.10
23:43:0118001:5131	1.4	488087.95	1378195.17	Закрепление отсутствует	0.10
23:43:0118001:5131	1.5	488084.75	1378194.69	Закрепление отсутствует	0.10
23:43:0118001:5131	1.6	488086.70	1378181.68	Закрепление отсутствует	0.10
23:43:0118001:5131	1.1	488109.54	1378185.07	Закрепление отсутствует	0.10
23:43:0118001:5132	1.1	488111.46	1378172.04	Закрепление отсутствует	0.10
23:43:0118001:5132	1.2	488109.54	1378185.07	Закрепление отсутствует	0.10
23:43:0118001:5132	1.3	488086.70	1378181.68	Закрепление отсутствует	0.10
23:43:0118001:5132	1.4	488088.65	1378168.63	Закрепление отсутствует	0.10
23:43:0118001:5132	1.1	488111.46	1378172.04	Закрепление отсутствует	0.10
23:43:0118001:5133	1.1	488113.39	1378159.18	Закрепление отсутствует	0.10
23:43:0118001:5133	1.2	488111.46	1378172.04	Закрепление отсутствует	0.10
23:43:0118001:5133	1.3	488088.65	1378168.63	Закрепление отсутствует	0.10
23:43:0118001:5133	1.4	488090.57	1378155.77	Закрепление отсутствует	0.10
23:43:0118001:5133	1.1	488113.39	1378159.18	Закрепление отсутствует	0.10
23:43:0118001:5134	1.1	488115.31	1378146.33	Закрепление отсутствует	0.10
23:43:0118001:5134	1.2	488113.39	1378159.18	Закрепление отсутствует	0.10
23:43:0118001:5134	1.3	488090.57	1378155.77	Закрепление отсутствует	0.10
23:43:0118001:5134	1.4	488092.49	1378142.91	Закрепление отсутствует	0.10
23:43:0118001:5134	1.1	488115.31	1378146.33	Закрепление отсутствует	0.10
23:43:0118001:5135	1.1	488117.23	1378133.47	Закрепление отсутствует	0.10
23:43:0118001:5135	1.2	488115.31	1378146.33	Закрепление отсутствует	0.10
23:43:0118001:5135	1.3	488092.49	1378142.91	Закрепление отсутствует	0.10
23:43:0118001:5135	1.4	488094.41	1378130.06	Закрепление отсутствует	0.10
23:43:0118001:5135	1.1	488117.23	1378133.47	Закрепление отсутствует	0.10
23:43:0118001:5136	1.1	488119.15	1378120.61	Закрепление отсутствует	0.10
23:43:0118001:5136	1.2	488117.23	1378133.47	Закрепление отсутствует	0.10
23:43:0118001:5136	1.3	488094.41	1378130.06	Закрепление отсутствует	0.10

Начальник отдела		<u>С. П. Черечеча</u>
полное наименование должности	подпись	инициалы, фамилия

М.П.

КАДАСТРОВЫЙ ПЛАН ТЕРРИТОРИИ

Лист № 407	раздела 8	Всего листов раздела 8: 566	Всего разделов: 9	Всего листов: 2092
------------	-----------	-----------------------------	-------------------	--------------------

"14" января 2020 г. № 23/ИСХ/20-28715

Номер кадастрового квартала: 23:43:0118001

Кадастровый номер земельного участка	Номера точек	Координаты		Описание закрепления на местности	Средняя квадратическая погрешность определения координат характерных точек границ земельного участка, м
		X	Y		
1	2	3	4	5	6
23:43:0118001:5136	1.4	488096.33	1378117.20	Закрепление отсутствует	0.10
23:43:0118001:5136	1.1	488119.15	1378120.61	Закрепление отсутствует	0.10
23:43:0118001:5137	1.1	488121.07	1378107.75	Закрепление отсутствует	0.10
23:43:0118001:5137	1.2	488119.15	1378120.61	Закрепление отсутствует	0.10
23:43:0118001:5137	1.3	488096.33	1378117.20	Закрепление отсутствует	0.10
23:43:0118001:5137	1.4	488098.25	1378104.34	Закрепление отсутствует	0.10
23:43:0118001:5137	1.1	488121.07	1378107.75	Закрепление отсутствует	0.10
23:43:0118001:5138	1.1	488122.99	1378094.90	Закрепление отсутствует	0.10
23:43:0118001:5138	1.2	488121.07	1378107.75	Закрепление отсутствует	0.10
23:43:0118001:5138	1.3	488098.25	1378104.34	Закрепление отсутствует	0.10
23:43:0118001:5138	1.4	488100.18	1378091.49	Закрепление отсутствует	0.10
23:43:0118001:5138	1.1	488122.99	1378094.90	Закрепление отсутствует	0.10
23:43:0118001:5139	1.1	488124.91	1378082.04	Закрепление отсутствует	0.10
23:43:0118001:5139	1.2	488122.99	1378094.90	Закрепление отсутствует	0.10
23:43:0118001:5139	1.3	488100.18	1378091.49	Закрепление отсутствует	0.10
23:43:0118001:5139	1.4	488102.10	1378078.63	Закрепление отсутствует	0.10
23:43:0118001:5139	1.1	488124.91	1378082.04	Закрепление отсутствует	0.10
23:43:0118001:5140	1.1	488126.84	1378069.18	Закрепление отсутствует	0.10
23:43:0118001:5140	1.2	488124.91	1378082.04	Закрепление отсутствует	0.10
23:43:0118001:5140	1.3	488102.10	1378078.63	Закрепление отсутствует	0.10
23:43:0118001:5140	1.4	488104.02	1378065.77	Закрепление отсутствует	0.10
23:43:0118001:5140	1.1	488126.84	1378069.18	Закрепление отсутствует	0.10
23:43:0118001:5141	1.1	488128.76	1378056.32	Закрепление отсутствует	0.10
23:43:0118001:5141	1.2	488126.84	1378069.18	Закрепление отсутствует	0.10
23:43:0118001:5141	1.3	488104.02	1378065.77	Закрепление отсутствует	0.10
23:43:0118001:5141	1.4	488105.94	1378052.91	Закрепление отсутствует	0.10
23:43:0118001:5141	1.1	488128.76	1378056.32	Закрепление отсутствует	0.10
23:43:0118001:5142	1.1	488130.68	1378043.47	Закрепление отсутствует	0.10
23:43:0118001:5142	1.2	488128.76	1378056.32	Закрепление отсутствует	0.10
23:43:0118001:5142	1.3	488105.94	1378052.91	Закрепление отсутствует	0.10
23:43:0118001:5142	1.4	488107.86	1378040.06	Закрепление отсутствует	0.10
23:43:0118001:5142	1.1	488130.68	1378043.47	Закрепление отсутствует	0.10

Начальник отдела		<u>С. П. Черечеча</u>
полное наименование должности	подпись	инициалы, фамилия

М.П.

КАДАСТРОВЫЙ ПЛАН ТЕРРИТОРИИ

Лист № 408	раздела 8	Всего листов раздела 8: 566	Всего разделов: 9	Всего листов: 2092
------------	-----------	-----------------------------	-------------------	--------------------

"14" января 2020 г. № 23/ИСХ/20-28715

Номер кадастрового квартала: 23:43:0118001

Кадастровый номер земельного участка	Номера точек	Координаты		Описание закрепления на местности	Средняя квадратическая погрешность определения координат характерных точек границ земельного участка, м
		X	Y		
1	2	3	4	5	6
23:43:0118001:5143	1.1	488097.97	1378038.58	Закрепление отсутствует	0.10
23:43:0118001:5143	1.2	488096.01	1378051.78	Закрепление отсутствует	0.10
23:43:0118001:5143	1.3	488065.57	1378047.23	Закрепление отсутствует	0.10
23:43:0118001:5143	1.4	488067.54	1378034.03	Закрепление отсутствует	0.10
23:43:0118001:5143	1.1	488097.97	1378038.58	Закрепление отсутствует	0.10
23:43:0118001:5144	1.1	488096.01	1378051.78	Закрепление отсутствует	0.10
23:43:0118001:5144	1.2	488094.08	1378064.64	Закрепление отсутствует	0.10
23:43:0118001:5144	1.3	488063.65	1378060.09	Закрепление отсутствует	0.10
23:43:0118001:5144	1.4	488065.57	1378047.23	Закрепление отсутствует	0.10
23:43:0118001:5144	1.1	488096.01	1378051.78	Закрепление отсутствует	0.10
23:43:0118001:5145	1.1	488094.08	1378064.64	Закрепление отсутствует	0.10
23:43:0118001:5145	1.2	488092.16	1378077.49	Закрепление отсутствует	0.10
23:43:0118001:5145	1.3	488061.72	1378072.94	Закрепление отсутствует	0.10
23:43:0118001:5145	1.4	488063.65	1378060.09	Закрепление отсутствует	0.10
23:43:0118001:5145	1.1	488094.08	1378064.64	Закрепление отсутствует	0.10
23:43:0118001:5146	1.1	488092.16	1378077.49	Закрепление отсутствует	0.10
23:43:0118001:5146	1.2	488090.23	1378090.35	Закрепление отсутствует	0.10
23:43:0118001:5146	1.3	488059.80	1378085.80	Закрепление отсутствует	0.10
23:43:0118001:5146	1.4	488061.72	1378072.94	Закрепление отсутствует	0.10
23:43:0118001:5146	1.1	488092.16	1378077.49	Закрепление отсутствует	0.10
23:43:0118001:5147	1.1	488090.23	1378090.35	Закрепление отсутствует	0.10
23:43:0118001:5147	1.2	488088.31	1378103.21	Закрепление отсутствует	0.10
23:43:0118001:5147	1.3	488057.88	1378098.66	Закрепление отсутствует	0.10
23:43:0118001:5147	1.4	488059.80	1378085.80	Закрепление отсутствует	0.10
23:43:0118001:5147	1.1	488090.23	1378090.35	Закрепление отсутствует	0.10
23:43:0118001:5148	1.1	488088.31	1378103.21	Закрепление отсутствует	0.10
23:43:0118001:5148	1.2	488086.39	1378116.07	Закрепление отсутствует	0.10
23:43:0118001:5148	1.3	488055.96	1378111.52	Закрепление отсутствует	0.10
23:43:0118001:5148	1.4	488057.88	1378098.66	Закрепление отсутствует	0.10
23:43:0118001:5148	1.1	488088.31	1378103.21	Закрепление отсутствует	0.10
23:43:0118001:5149	1.1	488086.39	1378116.07	Закрепление отсутствует	0.10
23:43:0118001:5149	1.2	488084.47	1378128.92	Закрепление отсутствует	0.10

Начальник отдела		<u>С. П. Черечеча</u>
полное наименование должности	подпись	инициалы, фамилия

М.П.

КАДАСТРОВЫЙ ПЛАН ТЕРРИТОРИИ

Лист № 409	раздела 8	Всего листов раздела 8: 566	Всего разделов: 9	Всего листов: 2092
------------	-----------	-----------------------------	-------------------	--------------------

"14" января 2020 г. № 23/ИСХ/20-28715

Номер кадастрового квартала: 23:43:0118001

Кадастровый номер земельного участка	Номера точек	Координаты		Описание закрепления на местности	Средняя квадратическая погрешность определения координат характерных точек границ земельного участка, м
		X	Y		
1	2	3	4	5	6
23:43:0118001:5149	1.3	488054.04	1378124.37	Закрепление отсутствует	0.10
23:43:0118001:5149	1.4	488055.96	1378111.52	Закрепление отсутствует	0.10
23:43:0118001:5149	1.1	488086.39	1378116.07	Закрепление отсутствует	0.10
23:43:0118001:5150	1.1	488084.47	1378128.92	Закрепление отсутствует	0.10
23:43:0118001:5150	1.2	488082.55	1378141.78	Закрепление отсутствует	0.10
23:43:0118001:5150	1.3	488052.12	1378137.23	Закрепление отсутствует	0.10
23:43:0118001:5150	1.4	488054.04	1378124.37	Закрепление отсутствует	0.10
23:43:0118001:5150	1.1	488084.47	1378128.92	Закрепление отсутствует	0.10
23:43:0118001:5151	1.1	488082.55	1378141.78	Закрепление отсутствует	0.10
23:43:0118001:5151	1.2	488080.63	1378154.64	Закрепление отсутствует	0.10
23:43:0118001:5151	1.3	488050.20	1378150.09	Закрепление отсутствует	0.10
23:43:0118001:5151	1.4	488052.12	1378137.23	Закрепление отсутствует	0.10
23:43:0118001:5151	1.1	488082.55	1378141.78	Закрепление отсутствует	0.10
23:43:0118001:5152	1.1	488080.63	1378154.64	Закрепление отсутствует	0.10
23:43:0118001:5152	1.2	488078.71	1378167.49	Закрепление отсутствует	0.10
23:43:0118001:5152	1.3	488048.27	1378162.95	Закрепление отсутствует	0.10
23:43:0118001:5152	1.4	488050.20	1378150.09	Закрепление отсутствует	0.10
23:43:0118001:5152	1.1	488080.63	1378154.64	Закрепление отсутствует	0.10
23:43:0118001:5153	1.1	488078.71	1378167.49	Закрепление отсутствует	0.10
23:43:0118001:5153	1.2	488076.78	1378180.35	Закрепление отсутствует	0.10
23:43:0118001:5153	1.3	488047.84	1378176.02	Закрепление отсутствует	0.10
23:43:0118001:5153	1.4	488049.37	1378165.80	Закрепление отсутствует	0.10
23:43:0118001:5153	1.5	488047.88	1378165.58	Закрепление отсутствует	0.10
23:43:0118001:5153	1.6	488048.27	1378162.95	Закрепление отсутствует	0.10
23:43:0118001:5153	1.1	488078.71	1378167.49	Закрепление отсутствует	0.10
23:43:0118001:5154	1.1	488076.78	1378180.35	Закрепление отсутствует	0.10
23:43:0118001:5154	1.2	488074.86	1378193.21	Закрепление отсутствует	0.10
23:43:0118001:5154	1.3	488073.93	1378193.07	Закрепление отсутствует	0.10
23:43:0118001:5154	1.4	488059.92	1378190.97	Закрепление отсутствует	0.10
23:43:0118001:5154	1.5	488045.92	1378188.87	Закрепление отсутствует	0.10
23:43:0118001:5154	1.6	488047.84	1378176.02	Закрепление отсутствует	0.10
23:43:0118001:5154	1.1	488076.78	1378180.35	Закрепление отсутствует	0.10

Начальник отдела		<u>С. П. Черечеча</u>
полное наименование должности	подпись	инициалы, фамилия

М.П.

КАДАСТРОВЫЙ ПЛАН ТЕРРИТОРИИ

Лист № 410	раздела 8	Всего листов раздела 8: 566	Всего разделов: 9	Всего листов: 2092
------------	-----------	-----------------------------	-------------------	--------------------

"14" января 2020 г. № 23/ИСХ/20-28715

Номер кадастрового квартала: 23:43:0118001

Кадастровый номер земельного участка	Номера точек	Координаты		Описание закрепления на местности	Средняя квадратическая погрешность определения координат характерных точек границ земельного участка, м
		X	Y		
1	2	3	4	5	6
23:43:0118001:5155	1.1	488152.66	1378059.90	Закрепление отсутствует	0.10
23:43:0118001:5155	1.2	488150.74	1378072.75	Закрепление отсутствует	0.10
23:43:0118001:5155	1.3	488126.84	1378069.18	Закрепление отсутствует	0.10
23:43:0118001:5155	1.4	488128.76	1378056.32	Закрепление отсутствует	0.10
23:43:0118001:5155	1.1	488152.66	1378059.90	Закрепление отсутствует	0.10
23:43:0118001:5162	1.1	488432.79	1376976.07	Металлическая труба	0.10
23:43:0118001:5162	1.2	488429.84	1376995.96	Металлическая труба	0.10
23:43:0118001:5162	1.3	488425.91	1376995.19	Металлическая труба	0.10
23:43:0118001:5162	1.4	488411.05	1376992.28	Металлическая труба	0.10
23:43:0118001:5162	1.5	488414.43	1376972.45	Металлическая труба	0.10
23:43:0118001:5162	1.6	488428.87	1376975.30	Металлическая труба	0.10
23:43:0118001:5162	1.1	488432.79	1376976.07	Металлическая труба	0.10
23:43:0118001:5163	1.1	488429.84	1376995.96	Металлическая труба	0.10
23:43:0118001:5163	1.2	488428.90	1377002.30	Металлическая труба	0.10
23:43:0118001:5163	1.3	488425	1377028.51	Металлическая труба	0.10
23:43:0118001:5163	1.4	488421.11	1377054.73	Металлическая труба	0.10
23:43:0118001:5163	1.5	488418.76	1377070.62	Металлическая труба	0.10
23:43:0118001:5163	1.6	488414.99	1377070.06	Металлическая труба	0.10
23:43:0118001:5163	1.7	488416.12	1377061.14	Металлическая труба	0.10
23:43:0118001:5163	1.8	488417.19	1377053.96	Металлическая труба	0.10
23:43:0118001:5163	1.9	488420.26	1377033.29	Металлическая труба	0.10
23:43:0118001:5163	1.10	488423.05	1377014.52	Металлическая труба	0.10
23:43:0118001:5163	1.11	488425.91	1376995.19	Металлическая труба	0.10
23:43:0118001:5163	1.1	488429.84	1376995.96	Металлическая труба	0.10
23:43:0118001:5164	1.1	488418.76	1377070.62	Металлическая труба	0.10
23:43:0118001:5164	1.2	488417.22	1377080.97	Металлическая труба	0.10
23:43:0118001:5164	1.3	488413.33	1377107.16	Металлическая труба	0.10
23:43:0118001:5164	1.4	488410.76	1377124.58	Металлическая труба	0.10
23:43:0118001:5164	1.5	488408.15	1377142.08	Металлическая труба	0.10
23:43:0118001:5164	1.6	488402.84	1377177.87	Металлическая труба	0.10
23:43:0118001:5164	1.7	488398.91	1377177.09	Металлическая труба	0.10
23:43:0118001:5164	1.8	488401.26	1377161.26	Металлическая труба	0.10

Начальник отдела		<u>С. П. Черечеча</u>
полное наименование должности	подпись	инициалы, фамилия

М.П.

КАДАСТРОВЫЙ ПЛАН ТЕРРИТОРИИ

Лист № 411	раздела 8	Всего листов раздела 8: 566	Всего разделов: 9	Всего листов: 2092
------------	-----------	-----------------------------	-------------------	--------------------

"14" января 2020 г. № 23/ИСХ/20-28715

Номер кадастрового квартала: 23:43:0118001

Кадастровый номер земельного участка	Номера точек	Координаты		Описание закрепления на местности	Средняя квадратическая погрешность определения координат характерных точек границ земельного участка, м
		X	Y		
1	2	3	4	5	6
23:43:0118001:5164	1.9	488402.51	1377152.88	Металлическая труба	0.10
23:43:0118001:5164	1.10	488403.66	1377145.14	Металлическая труба	0.10
23:43:0118001:5164	1.11	488406.11	1377128.65	Металлическая труба	0.10
23:43:0118001:5164	1.12	488408.55	1377112.18	Металлическая труба	0.10
23:43:0118001:5164	1.13	488409.70	1377104.42	Металлическая труба	0.10
23:43:0118001:5164	1.14	488411.04	1377095.37	Металлическая труба	0.10
23:43:0118001:5164	1.15	488413.29	1377080.19	Металлическая труба	0.10
23:43:0118001:5164	1.16	488414.36	1377073.02	Металлическая труба	0.10
23:43:0118001:5164	1.17	488411.86	1377069.47	Металлическая труба	0.10
23:43:0118001:5164	1.18	488414.99	1377070.06	Металлическая труба	0.10
23:43:0118001:5164	1.1	488418.76	1377070.62	Металлическая труба	0.10
23:43:0118001:5180	1.1	487798	1377517.53	Закрепление отсутствует	0.10
23:43:0118001:5180	1.2	487796.32	1377528.80	Закрепление отсутствует	0.10
23:43:0118001:5180	1.3	487794.63	1377540.08	Закрепление отсутствует	0.10
23:43:0118001:5180	1.4	487768.59	1377536.19	Закрепление отсутствует	0.10
23:43:0118001:5180	1.5	487769.43	1377530.58	Закрепление отсутствует	0.10
23:43:0118001:5180	1.6	487770.28	1377524.91	Закрепление отсутствует	0.10
23:43:0118001:5180	1.7	487771.36	1377517.68	Закрепление отсутствует	0.10
23:43:0118001:5180	1.8	487771.97	1377513.61	Закрепление отсутствует	0.10
23:43:0118001:5180	1.1	487798	1377517.53	Закрепление отсутствует	0.10
23:43:0118001:5182	1.1	487866.23	1377809.29	Закрепление отсутствует	0.10
23:43:0118001:5182	1.2	487862.17	1377836.50	Закрепление отсутствует	0.10
23:43:0118001:5182	1.3	487851.39	1377834.88	Закрепление отсутствует	0.10
23:43:0118001:5182	1.4	487855.45	1377807.68	Закрепление отсутствует	0.10
23:43:0118001:5182	1.5	487856.74	1377807.87	Закрепление отсутствует	0.10
23:43:0118001:5182	1.1	487866.23	1377809.29	Закрепление отсутствует	0.10
23:43:0118001:5183	1.1	487904.05	1377703.72	Закрепление отсутствует	0.10
23:43:0118001:5183	1.2	487902.57	1377713.61	Закрепление отсутствует	0.10
23:43:0118001:5183	1.3	487871.52	1377708.97	Закрепление отсутствует	0.10
23:43:0118001:5183	1.4	487872.98	1377699.18	Закрепление отсутствует	0.10
23:43:0118001:5183	1.5	487902.55	1377703.61	Закрепление отсутствует	0.10
23:43:0118001:5183	1.6	487902.57	1377703.49	Закрепление отсутствует	0.10

Начальник отдела		<u>С. П. Черечеча</u>
полное наименование должности	подпись	инициалы, фамилия

М.П.

КАДАСТРОВЫЙ ПЛАН ТЕРРИТОРИИ

Лист № 412	раздела 8	Всего листов раздела 8: 566	Всего разделов: 9	Всего листов: 2092
------------	-----------	-----------------------------	-------------------	--------------------

"14" января 2020 г. № 23/ИСХ/20-28715

Номер кадастрового квартала: 23:43:0118001

Кадастровый номер земельного участка	Номера точек	Координаты		Описание закрепления на местности	Средняя квадратическая погрешность определения координат характерных точек границ земельного участка, м
		X	Y		
1	2	3	4	5	6
23:43:0118001:5183	1.1	487904.05	1377703.72	Закрепление отсутствует	0.10
23:43:0118001:5184	1.1	487902.57	1377713.61	Закрепление отсутствует	0.10
23:43:0118001:5184	1.2	487901.09	1377723.50	Закрепление отсутствует	0.10
23:43:0118001:5184	1.3	487870.04	1377718.86	Закрепление отсутствует	0.10
23:43:0118001:5184	1.4	487871.52	1377708.97	Закрепление отсутствует	0.10
23:43:0118001:5184	1.1	487902.57	1377713.61	Закрепление отсутствует	0.10
23:43:0118001:5185	1.1	487901.09	1377723.50	Закрепление отсутствует	0.10
23:43:0118001:5185	1.2	487899.62	1377733.39	Закрепление отсутствует	0.10
23:43:0118001:5185	1.3	487868.56	1377728.75	Закрепление отсутствует	0.10
23:43:0118001:5185	1.4	487870.04	1377718.86	Закрепление отсутствует	0.10
23:43:0118001:5185	1.1	487901.09	1377723.50	Закрепление отсутствует	0.10
23:43:0118001:5186	1.1	487899.62	1377733.39	Закрепление отсутствует	0.10
23:43:0118001:5186	1.2	487898.14	1377743.28	Закрепление отсутствует	0.10
23:43:0118001:5186	1.3	487867.08	1377738.64	Закрепление отсутствует	0.10
23:43:0118001:5186	1.4	487868.56	1377728.75	Закрепление отсутствует	0.10
23:43:0118001:5186	1.1	487899.62	1377733.39	Закрепление отсутствует	0.10
23:43:0118001:5187	1.1	487898.14	1377743.28	Закрепление отсутствует	0.10
23:43:0118001:5187	1.2	487896.66	1377753.17	Закрепление отсутствует	0.10
23:43:0118001:5187	1.3	487865.60	1377748.53	Закрепление отсутствует	0.10
23:43:0118001:5187	1.4	487867.08	1377738.64	Закрепление отсутствует	0.10
23:43:0118001:5187	1.1	487898.14	1377743.28	Закрепление отсутствует	0.10
23:43:0118001:5188	1.1	487896.66	1377753.17	Закрепление отсутствует	0.10
23:43:0118001:5188	1.2	487895.18	1377763.06	Закрепление отсутствует	0.10
23:43:0118001:5188	1.3	487864.13	1377758.42	Закрепление отсутствует	0.10
23:43:0118001:5188	1.4	487865.60	1377748.53	Закрепление отсутствует	0.10
23:43:0118001:5188	1.1	487896.66	1377753.17	Закрепление отсутствует	0.10
23:43:0118001:5189	1.1	487895.18	1377763.06	Закрепление отсутствует	0.10
23:43:0118001:5189	1.2	487893.71	1377772.95	Закрепление отсутствует	0.10
23:43:0118001:5189	1.3	487862.65	1377768.31	Закрепление отсутствует	0.10
23:43:0118001:5189	1.4	487864.13	1377758.42	Закрепление отсутствует	0.10
23:43:0118001:5189	1.1	487895.18	1377763.06	Закрепление отсутствует	0.10
23:43:0118001:5190	1.1	487893.71	1377772.95	Закрепление отсутствует	0.10

Начальник отдела		<u>С. П. Черечеча</u>
полное наименование должности	подпись	инициалы, фамилия

М.П.

КАДАСТРОВЫЙ ПЛАН ТЕРРИТОРИИ

Лист № 413	раздела 8	Всего листов раздела 8: 566	Всего разделов: 9	Всего листов: 2092
------------	-----------	-----------------------------	-------------------	--------------------

"14" января 2020 г. № 23/ИСХ/20-28715

Номер кадастрового квартала: 23:43:0118001

Кадастровый номер земельного участка	Номера точек	Координаты		Описание закрепления на местности	Средняя квадратическая погрешность определения координат характерных точек границ земельного участка, м
		X	Y		
1	2	3	4	5	6
23:43:0118001:5190	1.2	487892.23	1377782.84	Закрепление отсутствует	0.10
23:43:0118001:5190	1.3	487861.17	1377778.20	Закрепление отсутствует	0.10
23:43:0118001:5190	1.4	487862.65	1377768.31	Закрепление отсутствует	0.10
23:43:0118001:5190	1.1	487893.71	1377772.95	Закрепление отсутствует	0.10
23:43:0118001:5191	1.1	487892.23	1377782.84	Закрепление отсутствует	0.10
23:43:0118001:5191	1.2	487890.75	1377792.73	Закрепление отсутствует	0.10
23:43:0118001:5191	1.3	487859.69	1377788.09	Закрепление отсутствует	0.10
23:43:0118001:5191	1.4	487861.17	1377778.20	Закрепление отсутствует	0.10
23:43:0118001:5191	1.1	487892.23	1377782.84	Закрепление отсутствует	0.10
23:43:0118001:5192	1.1	487890.75	1377792.73	Закрепление отсутствует	0.10
23:43:0118001:5192	1.2	487889.27	1377802.62	Закрепление отсутствует	0.10
23:43:0118001:5192	1.3	487858.21	1377797.98	Закрепление отсутствует	0.10
23:43:0118001:5192	1.4	487859.69	1377788.09	Закрепление отсутствует	0.10
23:43:0118001:5192	1.1	487890.75	1377792.73	Закрепление отсутствует	0.10
23:43:0118001:5193	1.1	487889.27	1377802.62	Закрепление отсутствует	0.10
23:43:0118001:5193	1.2	487887.80	1377812.51	Закрепление отсутствует	0.10
23:43:0118001:5193	1.3	487877.01	1377810.90	Закрепление отсутствует	0.10
23:43:0118001:5193	1.4	487866.23	1377809.29	Закрепление отсутствует	0.10
23:43:0118001:5193	1.5	487856.74	1377807.87	Закрепление отсутствует	0.10
23:43:0118001:5193	1.6	487858.21	1377797.98	Закрепление отсутствует	0.10
23:43:0118001:5193	1.1	487889.27	1377802.62	Закрепление отсутствует	0.10
23:43:0118001:5194	1.1	487887.80	1377812.51	Закрепление отсутствует	0.10
23:43:0118001:5194	1.2	487883.73	1377839.72	Закрепление отсутствует	0.10
23:43:0118001:5194	1.3	487872.95	1377838.11	Закрепление отсутствует	0.10
23:43:0118001:5194	1.4	487877.01	1377810.90	Закрепление отсутствует	0.10
23:43:0118001:5194	1.1	487887.80	1377812.51	Закрепление отсутствует	0.10
23:43:0118001:5195	1.1	487868.56	1377728.75	Закрепление отсутствует	0.10
23:43:0118001:5195	1.2	487867.08	1377738.64	Закрепление отсутствует	0.10
23:43:0118001:5195	1.3	487836.03	1377734	Закрепление отсутствует	0.10
23:43:0118001:5195	1.4	487837.50	1377724.11	Закрепление отсутствует	0.10
23:43:0118001:5195	1.1	487868.56	1377728.75	Закрепление отсутствует	0.10
23:43:0118001:5196	1.1	487855.45	1377807.68	Закрепление отсутствует	0.10

Начальник отдела		<u>С. П. Черечеча</u>
полное наименование должности	подпись	инициалы, фамилия

М.П.

КАДАСТРОВЫЙ ПЛАН ТЕРРИТОРИИ

Лист № 414	раздела 8	Всего листов раздела 8: 566	Всего разделов: 9	Всего листов: 2092
------------	-----------	-----------------------------	-------------------	--------------------

"14" января 2020 г. № 23/ИСХ/20-28715

Номер кадастрового квартала: 23:43:0118001

Кадастровый номер земельного участка	Номера точек	Координаты		Описание закрепления на местности	Средняя квадратическая погрешность определения координат характерных точек границ земельного участка, м
		X	Y		
1	2	3	4	5	6
23:43:0118001:5196	1.2	487851.39	1377834.88	Закрепление отсутствует	0.10
23:43:0118001:5196	1.3	487840.61	1377833.27	Закрепление отсутствует	0.10
23:43:0118001:5196	1.4	487844.67	1377806.09	Закрепление отсутствует	0.10
23:43:0118001:5196	1.1	487855.45	1377807.68	Закрепление отсутствует	0.10
23:43:0118001:5197	1.1	487844.67	1377806.09	Закрепление отсутствует	0.10
23:43:0118001:5197	1.2	487840.61	1377833.27	Закрепление отсутствует	0.10
23:43:0118001:5197	1.3	487821.61	1377830.43	Закрепление отсутствует	0.10
23:43:0118001:5197	1.4	487825.68	1377803.23	Закрепление отсутствует	0.10
23:43:0118001:5197	1.1	487844.67	1377806.09	Закрепление отсутствует	0.10
23:43:0118001:5198	1.1	487858.21	1377797.98	Закрепление отсутствует	0.10
23:43:0118001:5198	1.2	487856.74	1377807.87	Закрепление отсутствует	0.10
23:43:0118001:5198	1.3	487855.45	1377807.68	Закрепление отсутствует	0.10
23:43:0118001:5198	1.4	487844.67	1377806.09	Закрепление отсутствует	0.10
23:43:0118001:5198	1.5	487825.68	1377803.23	Закрепление отсутствует	0.10
23:43:0118001:5198	1.6	487827.15	1377793.34	Закрепление отсутствует	0.10
23:43:0118001:5198	1.1	487858.21	1377797.98	Закрепление отсутствует	0.10
23:43:0118001:5199	1.1	487859.69	1377788.09	Закрепление отсутствует	0.10
23:43:0118001:5199	1.2	487858.21	1377797.98	Закрепление отсутствует	0.10
23:43:0118001:5199	1.3	487827.15	1377793.34	Закрепление отсутствует	0.10
23:43:0118001:5199	1.4	487828.63	1377783.45	Закрепление отсутствует	0.10
23:43:0118001:5199	1.1	487859.69	1377788.09	Закрепление отсутствует	0.10
23:43:0118001:5200	1.1	487861.17	1377778.20	Закрепление отсутствует	0.10
23:43:0118001:5200	1.2	487859.69	1377788.09	Закрепление отсутствует	0.10
23:43:0118001:5200	1.3	487828.63	1377783.45	Закрепление отсутствует	0.10
23:43:0118001:5200	1.4	487830.11	1377773.56	Закрепление отсутствует	0.10
23:43:0118001:5200	1.1	487861.17	1377778.20	Закрепление отсутствует	0.10
23:43:0118001:5201	1.1	487862.65	1377768.31	Закрепление отсутствует	0.10
23:43:0118001:5201	1.2	487861.17	1377778.20	Закрепление отсутствует	0.10
23:43:0118001:5201	1.3	487830.11	1377773.56	Закрепление отсутствует	0.10
23:43:0118001:5201	1.4	487831.59	1377763.67	Закрепление отсутствует	0.10
23:43:0118001:5201	1.1	487862.65	1377768.31	Закрепление отсутствует	0.10
23:43:0118001:5202	1.1	487864.13	1377758.42	Закрепление отсутствует	0.10

Начальник отдела		<u>С. П. Черечеча</u>
полное наименование должности	подпись	инициалы, фамилия

М.П.

КАДАСТРОВЫЙ ПЛАН ТЕРРИТОРИИ

Лист № 415	раздела 8	Всего листов раздела 8: 566	Всего разделов: 9	Всего листов: 2092
------------	-----------	-----------------------------	-------------------	--------------------

"14" января 2020 г. № 23/ИСХ/20-28715

Номер кадастрового квартала: 23:43:0118001

Кадастровый номер земельного участка	Номера точек	Координаты		Описание закрепления на местности	Средняя квадратическая погрешность определения координат характерных точек границ земельного участка, м
		X	Y		
1	2	3	4	5	6
23:43:0118001:5202	1.2	487862.65	1377768.31	Закрепление отсутствует	0.10
23:43:0118001:5202	1.3	487831.59	1377763.67	Закрепление отсутствует	0.10
23:43:0118001:5202	1.4	487833.07	1377753.78	Закрепление отсутствует	0.10
23:43:0118001:5202	1.1	487864.13	1377758.42	Закрепление отсутствует	0.10
23:43:0118001:5203	1.1	487865.60	1377748.53	Закрепление отсутствует	0.10
23:43:0118001:5203	1.2	487864.13	1377758.42	Закрепление отсутствует	0.10
23:43:0118001:5203	1.3	487833.07	1377753.78	Закрепление отсутствует	0.10
23:43:0118001:5203	1.4	487834.55	1377743.89	Закрепление отсутствует	0.10
23:43:0118001:5203	1.1	487865.60	1377748.53	Закрепление отсутствует	0.10
23:43:0118001:5204	1.1	487867.08	1377738.64	Закрепление отсутствует	0.10
23:43:0118001:5204	1.2	487865.60	1377748.53	Закрепление отсутствует	0.10
23:43:0118001:5204	1.3	487834.55	1377743.89	Закрепление отсутствует	0.10
23:43:0118001:5204	1.4	487836.03	1377734	Закрепление отсутствует	0.10
23:43:0118001:5204	1.1	487867.08	1377738.64	Закрепление отсутствует	0.10
23:43:0118001:5205	1.1	487870.04	1377718.86	Закрепление отсутствует	0.10
23:43:0118001:5205	1.2	487868.56	1377728.75	Закрепление отсутствует	0.10
23:43:0118001:5205	1.3	487837.50	1377724.11	Закрепление отсутствует	0.10
23:43:0118001:5205	1.4	487838.98	1377714.22	Закрепление отсутствует	0.10
23:43:0118001:5205	1.1	487870.04	1377718.86	Закрепление отсутствует	0.10
23:43:0118001:5206	1.1	487871.52	1377708.97	Закрепление отсутствует	0.10
23:43:0118001:5206	1.2	487870.04	1377718.86	Закрепление отсутствует	0.10
23:43:0118001:5206	1.3	487838.98	1377714.22	Закрепление отсутствует	0.10
23:43:0118001:5206	1.4	487840.46	1377704.33	Закрепление отсутствует	0.10
23:43:0118001:5206	1.1	487871.52	1377708.97	Закрепление отсутствует	0.10
23:43:0118001:5207	1.1	487872.98	1377699.18	Закрепление отсутствует	0.10
23:43:0118001:5207	1.2	487871.52	1377708.97	Закрепление отсутствует	0.10
23:43:0118001:5207	1.3	487840.46	1377704.33	Закрепление отсутствует	0.10
23:43:0118001:5207	1.4	487841.94	1377694.43	Закрепление отсутствует	0.10
23:43:0118001:5207	1.5	487843.42	1377694.66	Закрепление отсутствует	0.10
23:43:0118001:5207	1.6	487843.41	1377694.75	Закрепление отсутствует	0.10
23:43:0118001:5207	1.1	487872.98	1377699.18	Закрепление отсутствует	0.10
23:43:0118001:5208	1.1	487874.46	1377689.26	Закрепление отсутствует	0.10

Начальник отдела		<u>С. П. Черечеча</u>
полное наименование должности	подпись	инициалы, фамилия

М.П.

КАДАСТРОВЫЙ ПЛАН ТЕРРИТОРИИ

Лист № 416	раздела 8	Всего листов раздела 8: 566	Всего разделов: 9	Всего листов: 2092
------------	-----------	-----------------------------	-------------------	--------------------

"14" января 2020 г. № 23/ИСХ/20-28715

Номер кадастрового квартала: 23:43:0118001

Кадастровый номер земельного участка	Номера точек	Координаты		Описание закрепления на местности	Средняя квадратическая погрешность определения координат характерных точек границ земельного участка, м
		X	Y		
1	2	3	4	5	6
23:43:0118001:5208	1.2	487872.98	1377699.18	Закрепление отсутствует	0.10
23:43:0118001:5208	1.3	487843.41	1377694.75	Закрепление отсутствует	0.10
23:43:0118001:5208	1.4	487843.42	1377694.66	Закрепление отсутствует	0.10
23:43:0118001:5208	1.5	487844.89	1377684.83	Закрепление отсутствует	0.10
23:43:0118001:5208	1.1	487874.46	1377689.26	Закрепление отсутствует	0.10
23:43:0118001:5209	1.1	487875.91	1377679.34	Закрепление отсутствует	0.10
23:43:0118001:5209	1.2	487874.46	1377689.26	Закрепление отсутствует	0.10
23:43:0118001:5209	1.3	487844.89	1377684.83	Закрепление отсутствует	0.10
23:43:0118001:5209	1.4	487846.37	1377674.91	Закрепление отсутствует	0.10
23:43:0118001:5209	1.5	487861.14	1377677.12	Закрепление отсутствует	0.10
23:43:0118001:5209	1.1	487875.91	1377679.34	Закрепление отсутствует	0.10
23:43:0118001:5210	1.1	487849.28	1377655.08	Закрепление отсутствует	0.10
23:43:0118001:5210	1.2	487846.38	1377674.87	Закрепление отсутствует	0.10
23:43:0118001:5210	1.3	487831.54	1377672.66	Закрепление отсутствует	0.10
23:43:0118001:5210	1.4	487834.49	1377652.87	Закрепление отсутствует	0.10
23:43:0118001:5210	1.1	487849.28	1377655.08	Закрепление отсутствует	0.10
23:43:0118001:5211	1.1	487864.10	1377657.30	Закрепление отсутствует	0.10
23:43:0118001:5211	1.2	487861.14	1377677.12	Закрепление отсутствует	0.10
23:43:0118001:5211	1.3	487846.37	1377674.91	Закрепление отсутствует	0.10
23:43:0118001:5211	1.4	487846.38	1377674.87	Закрепление отсутствует	0.10
23:43:0118001:5211	1.5	487849.28	1377655.08	Закрепление отсутствует	0.10
23:43:0118001:5211	1.1	487864.10	1377657.30	Закрепление отсутствует	0.10
23:43:0118001:5212	1.1	487878.89	1377659.51	Закрепление отсутствует	0.10
23:43:0118001:5212	1.2	487875.91	1377679.34	Закрепление отсутствует	0.10
23:43:0118001:5212	1.3	487861.14	1377677.12	Закрепление отсутствует	0.10
23:43:0118001:5212	1.4	487864.10	1377657.30	Закрепление отсутствует	0.10
23:43:0118001:5212	1.1	487878.89	1377659.51	Закрепление отсутствует	0.10
23:43:0118001:5213	1.1	487893.69	1377661.72	Закрепление отсутствует	0.10
23:43:0118001:5213	1.2	487890.73	1377681.56	Закрепление отсутствует	0.10
23:43:0118001:5213	1.3	487875.91	1377679.34	Закрепление отсутствует	0.10
23:43:0118001:5213	1.4	487878.89	1377659.51	Закрепление отсутствует	0.10
23:43:0118001:5213	1.1	487893.69	1377661.72	Закрепление отсутствует	0.10

Начальник отдела		<u>С. П. Черечеча</u>
полное наименование должности	подпись	инициалы, фамилия

М.П.

КАДАСТРОВЫЙ ПЛАН ТЕРРИТОРИИ

Лист № 417	раздела 8	Всего листов раздела 8: 566	Всего разделов: 9	Всего листов: 2092
------------	-----------	-----------------------------	-------------------	--------------------

"14" января 2020 г. № 23/ИСХ/20-28715

Номер кадастрового квартала: 23:43:0118001

Кадастровый номер земельного участка	Номера точек	Координаты		Описание закрепления на местности	Средняя квадратическая погрешность определения координат характерных точек границ земельного участка, м
		X	Y		
1	2	3	4	5	6
23:43:0118001:5214	1.1	487908.47	1377663.93	Закрепление отсутствует	0.10
23:43:0118001:5214	1.2	487905.53	1377683.71	Закрепление отсутствует	0.10
23:43:0118001:5214	1.3	487905.52	1377683.77	Закрепление отсутствует	0.10
23:43:0118001:5214	1.4	487890.73	1377681.56	Закрепление отсутствует	0.10
23:43:0118001:5214	1.5	487893.69	1377661.72	Закрепление отсутствует	0.10
23:43:0118001:5214	1.1	487908.47	1377663.93	Закрепление отсутствует	0.10
23:43:0118001:5215	1.1	487923.31	1377666.15	Закрепление отсутствует	0.10
23:43:0118001:5215	1.2	487920.36	1377685.93	Закрепление отсутствует	0.10
23:43:0118001:5215	1.3	487905.53	1377683.71	Закрепление отсутствует	0.10
23:43:0118001:5215	1.4	487908.47	1377663.93	Закрепление отсутствует	0.10
23:43:0118001:5215	1.1	487923.31	1377666.15	Закрепление отсутствует	0.10
23:43:0118001:5216	1.1	487877.01	1377810.90	Закрепление отсутствует	0.10
23:43:0118001:5216	1.2	487872.95	1377838.11	Закрепление отсутствует	0.10
23:43:0118001:5216	1.3	487862.17	1377836.50	Закрепление отсутствует	0.10
23:43:0118001:5216	1.4	487866.23	1377809.29	Закрепление отсутствует	0.10
23:43:0118001:5216	1.1	487877.01	1377810.90	Закрепление отсутствует	0.10
23:43:0118001:5252	1.1	488203.25	1377981.92	Закрепление отсутствует	0.10
23:43:0118001:5252	1.2	488201.57	1377993.12	Закрепление отсутствует	0.10
23:43:0118001:5252	1.3	488199.90	1378004.31	Закрепление отсутствует	0.10
23:43:0118001:5252	1.4	488173.69	1378000.39	Закрепление отсутствует	0.10
23:43:0118001:5252	1.5	488175.36	1377989.20	Закрепление отсутствует	0.10
23:43:0118001:5252	1.6	488177.04	1377978	Закрепление отсутствует	0.10
23:43:0118001:5252	1.1	488203.25	1377981.92	Закрепление отсутствует	0.10
23:43:0118001:5271	1.1	487906.45	1377155.13	Нет закрепления	0.10
23:43:0118001:5271	1.2	487902.86	1377179.91	Нет закрепления	0.10
23:43:0118001:5271	1.3	487889.24	1377177.21	Нет закрепления	0.10
23:43:0118001:5271	1.4	487892.81	1377152.43	Нет закрепления	0.10
23:43:0118001:5271	1.1	487906.45	1377155.13	Нет закрепления	0.10
23:43:0118001:5272	1.1	487811.06	1377136.25	Нет закрепления	0.10
23:43:0118001:5272	1.2	487807.48	1377161.03	Нет закрепления	0.10
23:43:0118001:5272	1.3	487793.86	1377158.32	Нет закрепления	0.10
23:43:0118001:5272	1.4	487797.43	1377133.55	Нет закрепления	0.10

Начальник отдела		<u>С. П. Черечеча</u>
полное наименование должности	подпись	инициалы, фамилия

М.П.

КАДАСТРОВЫЙ ПЛАН ТЕРРИТОРИИ

Лист № 418	раздела 8	Всего листов раздела 8: 566	Всего разделов: 9	Всего листов: 2092
------------	-----------	-----------------------------	-------------------	--------------------

"14" января 2020 г. № 23/ИСХ/20-28715

Номер кадастрового квартала: 23:43:0118001

Кадастровый номер земельного участка	Номера точек	Координаты		Описание закрепления на местности	Средняя квадратическая погрешность определения координат характерных точек границ земельного участка, м
		X	Y		
1	2	3	4	5	6
23:43:0118001:5272	1.1	487811.06	1377136.25	Нет закрепления	0.10
23:43:0118001:5273	1.1	487821.11	1377163.73	Нет закрепления	0.10
23:43:0118001:5273	1.2	487817.53	1377188.51	Нет закрепления	0.10
23:43:0118001:5273	1.3	487803.92	1377185.82	Нет закрепления	0.10
23:43:0118001:5273	1.4	487807.48	1377161.03	Нет закрепления	0.10
23:43:0118001:5273	1.1	487821.11	1377163.73	Нет закрепления	0.10
23:43:0118001:5274	1.1	487824.68	1377138.94	Нет закрепления	0.10
23:43:0118001:5274	1.2	487821.11	1377163.73	Нет закрепления	0.10
23:43:0118001:5274	1.3	487807.48	1377161.03	Нет закрепления	0.10
23:43:0118001:5274	1.4	487811.06	1377136.25	Нет закрепления	0.10
23:43:0118001:5274	1.1	487824.68	1377138.94	Нет закрепления	0.10
23:43:0118001:5275	1.1	487974.62	1377168.62	Нет закрепления	0.10
23:43:0118001:5275	1.2	487970.52	1377193.28	Нет закрепления	0.10
23:43:0118001:5275	1.3	487957.36	1377190.70	Нет закрепления	0.10
23:43:0118001:5275	1.4	487960.94	1377165.91	Нет закрепления	0.10
23:43:0118001:5275	1.1	487974.62	1377168.62	Нет закрепления	0.10
23:43:0118001:5276	1.1	487970.52	1377193.28	Нет закрепления	0.10
23:43:0118001:5276	1.2	487966.41	1377217.97	Нет закрепления	0.10
23:43:0118001:5276	1.3	487953.64	1377215.44	Нет закрепления	0.10
23:43:0118001:5276	1.4	487957.36	1377190.70	Нет закрепления	0.10
23:43:0118001:5276	1.1	487970.52	1377193.28	Нет закрепления	0.10
23:43:0118001:5279	1.1	487947.33	1377163.22	Нет закрепления	0.10
23:43:0118001:5279	1.2	487943.74	1377188	Нет закрепления	0.10
23:43:0118001:5279	1.3	487930.11	1377185.30	Нет закрепления	0.10
23:43:0118001:5279	1.4	487933.69	1377160.52	Нет закрепления	0.10
23:43:0118001:5279	1.1	487947.33	1377163.22	Нет закрепления	0.10
23:43:0118001:5280	1.1	487943.74	1377188	Нет закрепления	0.10
23:43:0118001:5280	1.2	487940.17	1377212.78	Нет закрепления	0.10
23:43:0118001:5280	1.3	487926.54	1377210.08	Нет закрепления	0.10
23:43:0118001:5280	1.4	487930.11	1377185.30	Нет закрепления	0.10
23:43:0118001:5280	1.1	487943.74	1377188	Нет закрепления	0.10
23:43:0118001:5281	1.1	487933.69	1377160.52	Нет закрепления	0.10

Начальник отдела		<u>С. П. Черечеча</u>
полное наименование должности	подпись	инициалы, фамилия

М.П.

КАДАСТРОВЫЙ ПЛАН ТЕРРИТОРИИ

Лист № 419	раздела 8	Всего листов раздела 8: 566	Всего разделов: 9	Всего листов: 2092
------------	-----------	-----------------------------	-------------------	--------------------

"14" января 2020 г. № 23/ИСХ/20-28715

Номер кадастрового квартала: 23:43:0118001

Кадастровый номер земельного участка	Номера точек	Координаты		Описание закрепления на местности	Средняя квадратическая погрешность определения координат характерных точек границ земельного участка, м
		X	Y		
1	2	3	4	5	6
23:43:0118001:5281	1.2	487930.11	1377185.30	Нет закрепления	0.10
23:43:0118001:5281	1.3	487916.49	1377182.61	Нет закрепления	0.10
23:43:0118001:5281	1.4	487920.06	1377157.82	Нет закрепления	0.10
23:43:0118001:5281	1.1	487933.69	1377160.52	Нет закрепления	0.10
23:43:0118001:5282	1.1	487930.11	1377185.30	Нет закрепления	0.10
23:43:0118001:5282	1.2	487926.54	1377210.08	Нет закрепления	0.10
23:43:0118001:5282	1.3	487912.90	1377207.38	Нет закрепления	0.10
23:43:0118001:5282	1.4	487916.49	1377182.61	Нет закрепления	0.10
23:43:0118001:5282	1.1	487930.11	1377185.30	Нет закрепления	0.10
23:43:0118001:5283	1.1	487920.06	1377157.82	Нет закрепления	0.10
23:43:0118001:5283	1.2	487916.49	1377182.61	Нет закрепления	0.10
23:43:0118001:5283	1.3	487902.86	1377179.91	Нет закрепления	0.10
23:43:0118001:5283	1.4	487906.45	1377155.13	Нет закрепления	0.10
23:43:0118001:5283	1.1	487920.06	1377157.82	Нет закрепления	0.10
23:43:0118001:5284	1.1	487916.49	1377182.61	Нет закрепления	0.10
23:43:0118001:5284	1.2	487912.90	1377207.38	Нет закрепления	0.10
23:43:0118001:5284	1.3	487899.29	1377204.69	Нет закрепления	0.10
23:43:0118001:5284	1.4	487902.86	1377179.91	Нет закрепления	0.10
23:43:0118001:5284	1.1	487916.49	1377182.61	Нет закрепления	0.10
23:43:0118001:5285	1.1	487807.48	1377161.03	Нет закрепления	0.10
23:43:0118001:5285	1.2	487803.92	1377185.82	Нет закрепления	0.10
23:43:0118001:5285	1.3	487790.28	1377183.12	Нет закрепления	0.10
23:43:0118001:5285	1.4	487793.86	1377158.32	Нет закрепления	0.10
23:43:0118001:5285	1.1	487807.48	1377161.03	Нет закрепления	0.10
23:43:0118001:5286	1.1	487902.86	1377179.91	Нет закрепления	0.10
23:43:0118001:5286	1.2	487899.29	1377204.69	Нет закрепления	0.10
23:43:0118001:5286	1.3	487885.66	1377201.99	Нет закрепления	0.10
23:43:0118001:5286	1.4	487889.24	1377177.21	Нет закрепления	0.10
23:43:0118001:5286	1.1	487902.86	1377179.91	Нет закрепления	0.10
23:43:0118001:5287	1.1	487892.81	1377152.43	Нет закрепления	0.10
23:43:0118001:5287	1.2	487889.24	1377177.21	Нет закрепления	0.10
23:43:0118001:5287	1.3	487875.61	1377174.52	Нет закрепления	0.10

Начальник отдела		<u>С. П. Черечеча</u>
полное наименование должности	подпись	инициалы, фамилия

М.П.

КАДАСТРОВЫЙ ПЛАН ТЕРРИТОРИИ

Лист № 420	раздела 8	Всего листов раздела 8: 566	Всего разделов: 9	Всего листов: 2092
------------	-----------	-----------------------------	-------------------	--------------------

"14" января 2020 г. № 23/ИСХ/20-28715

Номер кадастрового квартала: 23:43:0118001

Кадастровый номер земельного участка	Номера точек	Координаты		Описание закрепления на местности	Средняя квадратическая погрешность определения координат характерных точек границ земельного участка, м
		X	Y		
1	2	3	4	5	6
23:43:0118001:5287	1.4	487879.18	1377149.73	Нет закрепления	0.10
23:43:0118001:5287	1.1	487892.81	1377152.43	Нет закрепления	0.10
23:43:0118001:5288	1.1	487889.24	1377177.21	Нет закрепления	0.10
23:43:0118001:5288	1.2	487885.66	1377201.99	Нет закрепления	0.10
23:43:0118001:5288	1.3	487872.04	1377199.30	Нет закрепления	0.10
23:43:0118001:5288	1.4	487875.61	1377174.52	Нет закрепления	0.10
23:43:0118001:5288	1.1	487889.24	1377177.21	Нет закрепления	0.10
23:43:0118001:5289	1.1	487879.18	1377149.73	Нет закрепления	0.10
23:43:0118001:5289	1.2	487875.61	1377174.52	Нет закрепления	0.10
23:43:0118001:5289	1.3	487861.98	1377171.82	Нет закрепления	0.10
23:43:0118001:5289	1.4	487865.55	1377147.03	Нет закрепления	0.10
23:43:0118001:5289	1.1	487879.18	1377149.73	Нет закрепления	0.10
23:43:0118001:5290	1.1	487875.61	1377174.52	Нет закрепления	0.10
23:43:0118001:5290	1.2	487872.04	1377199.30	Нет закрепления	0.10
23:43:0118001:5290	1.3	487858.41	1377196.60	Нет закрепления	0.10
23:43:0118001:5290	1.4	487861.98	1377171.82	Нет закрепления	0.10
23:43:0118001:5290	1.1	487875.61	1377174.52	Нет закрепления	0.10
23:43:0118001:5291	1.1	487865.55	1377147.03	Нет закрепления	0.10
23:43:0118001:5291	1.2	487861.98	1377171.82	Нет закрепления	0.10
23:43:0118001:5291	1.3	487848.36	1377169.12	Нет закрепления	0.10
23:43:0118001:5291	1.4	487851.94	1377144.34	Нет закрепления	0.10
23:43:0118001:5291	1.1	487865.55	1377147.03	Нет закрепления	0.10
23:43:0118001:5292	1.1	487861.98	1377171.82	Нет закрепления	0.10
23:43:0118001:5292	1.2	487858.41	1377196.60	Нет закрепления	0.10
23:43:0118001:5292	1.3	487844.77	1377193.90	Нет закрепления	0.10
23:43:0118001:5292	1.4	487848.36	1377169.12	Нет закрепления	0.10
23:43:0118001:5292	1.1	487861.98	1377171.82	Нет закрепления	0.10
23:43:0118001:5293	1.1	487851.94	1377144.34	Нет закрепления	0.10
23:43:0118001:5293	1.2	487848.36	1377169.12	Нет закрепления	0.10
23:43:0118001:5293	1.3	487834.73	1377166.43	Нет закрепления	0.10
23:43:0118001:5293	1.4	487838.31	1377141.64	Нет закрепления	0.10
23:43:0118001:5293	1.1	487851.94	1377144.34	Нет закрепления	0.10

Начальник отдела		<u>С. П. Черечеча</u>
полное наименование должности	подпись	инициалы, фамилия

М.П.

КАДАСТРОВЫЙ ПЛАН ТЕРРИТОРИИ

Лист № 421	раздела 8	Всего листов раздела 8: 566	Всего разделов: 9	Всего листов: 2092
------------	-----------	-----------------------------	-------------------	--------------------

"14" января 2020 г. № 23/ИСХ/20-28715

Номер кадастрового квартала: 23:43:0118001

Кадастровый номер земельного участка	Номера точек	Координаты		Описание закрепления на местности	Средняя квадратическая погрешность определения координат характерных точек границ земельного участка, м
		X	Y		
1	2	3	4	5	6
23:43:0118001:5294	1.1	487848.36	1377169.12	Нет закрепления	0.10
23:43:0118001:5294	1.2	487844.77	1377193.90	Нет закрепления	0.10
23:43:0118001:5294	1.3	487831.16	1377191.21	Нет закрепления	0.10
23:43:0118001:5294	1.4	487834.73	1377166.43	Нет закрепления	0.10
23:43:0118001:5294	1.1	487848.36	1377169.12	Нет закрепления	0.10
23:43:0118001:5295	1.1	487838.31	1377141.64	Нет закрепления	0.10
23:43:0118001:5295	1.2	487834.73	1377166.43	Нет закрепления	0.10
23:43:0118001:5295	1.3	487821.11	1377163.73	Нет закрепления	0.10
23:43:0118001:5295	1.4	487824.68	1377138.94	Нет закрепления	0.10
23:43:0118001:5295	1.1	487838.31	1377141.64	Нет закрепления	0.10
23:43:0118001:5296	1.1	487834.73	1377166.43	Нет закрепления	0.10
23:43:0118001:5296	1.2	487831.16	1377191.21	Нет закрепления	0.10
23:43:0118001:5296	1.3	487817.53	1377188.51	Нет закрепления	0.10
23:43:0118001:5296	1.4	487821.11	1377163.73	Нет закрепления	0.10
23:43:0118001:5296	1.1	487834.73	1377166.43	Нет закрепления	0.10
23:43:0118001:5299	1.1	487966.07	1377606.81	Закрепление отсутствует	0.10
23:43:0118001:5299	1.2	487961.63	1377636.48	Закрепление отсутствует	0.10
23:43:0118001:5299	1.3	487951.74	1377635	Закрепление отсутствует	0.10
23:43:0118001:5299	1.4	487941.85	1377633.53	Закрепление отсутствует	0.10
23:43:0118001:5299	1.5	487946.28	1377603.85	Закрепление отсутствует	0.10
23:43:0118001:5299	1.6	487956.17	1377605.33	Закрепление отсутствует	0.10
23:43:0118001:5299	1.1	487966.07	1377606.81	Закрепление отсутствует	0.10
23:43:0118001:5317	1.1	487962.96	1377255.47	Закрепление отсутствует	0.10
23:43:0118001:5317	1.2	487961.18	1377267.34	Закрепление отсутствует	0.10
23:43:0118001:5317	1.3	487934.08	1377263.29	Закрепление отсутствует	0.10
23:43:0118001:5317	1.4	487935.85	1377251.42	Закрепление отсутствует	0.10
23:43:0118001:5317	1.5	487945.03	1377252.79	Закрепление отсутствует	0.10
23:43:0118001:5317	1.1	487962.96	1377255.47	Закрепление отсутствует	0.10
23:43:0118001:5318	1.1	487965.54	1377238.18	Закрепление отсутствует	0.10
23:43:0118001:5318	1.2	487962.96	1377255.47	Закрепление отсутствует	0.10
23:43:0118001:5318	1.3	487945.03	1377252.79	Закрепление отсутствует	0.10
23:43:0118001:5318	1.4	487947.74	1377234.66	Закрепление отсутствует	0.10

Начальник отдела		<u>С. П. Черечеча</u>
полное наименование должности	подпись	инициалы, фамилия

М.П.

КАДАСТРОВЫЙ ПЛАН ТЕРРИТОРИИ

Лист № 422	раздела 8	Всего листов раздела 8: 566	Всего разделов: 9	Всего листов: 2092
------------	-----------	-----------------------------	-------------------	--------------------

"14" января 2020 г. № 23/ИСХ/20-28715

Номер кадастрового квартала: 23:43:0118001

Кадастровый номер земельного участка	Номера точек	Координаты		Описание закрепления на местности	Средняя квадратическая погрешность определения координат характерных точек границ земельного участка, м
		X	Y		
1	2	3	4	5	6
23:43:0118001:5318	1.1	487965.54	1377238.18	Закрепление отсутствует	0.10
23:43:0118001:5319	1.1	487959.41	1377279.21	Закрепление отсутствует	0.10
23:43:0118001:5319	1.2	487957.63	1377291.07	Закрепление отсутствует	0.10
23:43:0118001:5319	1.3	487930.53	1377287.02	Закрепление отсутствует	0.10
23:43:0118001:5319	1.4	487932.31	1377275.15	Закрепление отсутствует	0.10
23:43:0118001:5319	1.1	487959.41	1377279.21	Закрепление отсутствует	0.10
23:43:0118001:5320	1.1	487957.63	1377291.07	Закрепление отсутствует	0.10
23:43:0118001:5320	1.2	487955.86	1377302.94	Закрепление отсутствует	0.10
23:43:0118001:5320	1.3	487928.76	1377298.89	Закрепление отсутствует	0.10
23:43:0118001:5320	1.4	487930.53	1377287.02	Закрепление отсутствует	0.10
23:43:0118001:5320	1.1	487957.63	1377291.07	Закрепление отсутствует	0.10
23:43:0118001:5321	1.1	487955.86	1377302.94	Закрепление отсутствует	0.10
23:43:0118001:5321	1.2	487954.09	1377314.81	Закрепление отсутствует	0.10
23:43:0118001:5321	1.3	487926.99	1377310.76	Закрепление отсутствует	0.10
23:43:0118001:5321	1.4	487928.76	1377298.89	Закрепление отсутствует	0.10
23:43:0118001:5321	1.1	487955.86	1377302.94	Закрепление отсутствует	0.10
23:43:0118001:5322	1.1	487954.09	1377314.81	Закрепление отсутствует	0.10
23:43:0118001:5322	1.2	487952.31	1377326.68	Закрепление отсутствует	0.10
23:43:0118001:5322	1.3	487925.21	1377322.63	Закрепление отсутствует	0.10
23:43:0118001:5322	1.4	487926.99	1377310.76	Закрепление отсутствует	0.10
23:43:0118001:5322	1.1	487954.09	1377314.81	Закрепление отсутствует	0.10
23:43:0118001:5323	1.1	487952.31	1377326.68	Закрепление отсутствует	0.10
23:43:0118001:5323	1.2	487950.54	1377338.55	Закрепление отсутствует	0.10
23:43:0118001:5323	1.3	487923.44	1377334.49	Закрепление отсутствует	0.10
23:43:0118001:5323	1.4	487925.21	1377322.63	Закрепление отсутствует	0.10
23:43:0118001:5323	1.1	487952.31	1377326.68	Закрепление отсутствует	0.10
23:43:0118001:5324	1.1	487950.54	1377338.55	Закрепление отсутствует	0.10
23:43:0118001:5324	1.2	487948.77	1377350.41	Закрепление отсутствует	0.10
23:43:0118001:5324	1.3	487921.67	1377346.36	Закрепление отсутствует	0.10
23:43:0118001:5324	1.4	487923.44	1377334.49	Закрепление отсутствует	0.10
23:43:0118001:5324	1.1	487950.54	1377338.55	Закрепление отсутствует	0.10
23:43:0118001:5325	1.1	487948.77	1377350.41	Закрепление отсутствует	0.10

Начальник отдела		<u>С. П. Черечеча</u>
полное наименование должности	подпись	инициалы, фамилия

М.П.

КАДАСТРОВЫЙ ПЛАН ТЕРРИТОРИИ

Лист № 423	раздела 8	Всего листов раздела 8: 566	Всего разделов: 9	Всего листов: 2092
------------	-----------	-----------------------------	-------------------	--------------------

"14" января 2020 г. № 23/ИСХ/20-28715

Номер кадастрового квартала: 23:43:0118001

Кадастровый номер земельного участка	Номера точек	Координаты		Описание закрепления на местности	Средняя квадратическая погрешность определения координат характерных точек границ земельного участка, м
		X	Y		
1	2	3	4	5	6
23:43:0118001:5325	1.2	487946.99	1377362.28	Закрепление отсутствует	0.10
23:43:0118001:5325	1.3	487919.89	1377358.23	Закрепление отсутствует	0.10
23:43:0118001:5325	1.4	487921.67	1377346.36	Закрепление отсутствует	0.10
23:43:0118001:5325	1.1	487948.77	1377350.41	Закрепление отсутствует	0.10
23:43:0118001:5326	1.1	487946.99	1377362.28	Закрепление отсутствует	0.10
23:43:0118001:5326	1.2	487945.22	1377374.15	Закрепление отсутствует	0.10
23:43:0118001:5326	1.3	487920.69	1377370.48	Закрепление отсутствует	0.10
23:43:0118001:5326	1.4	487918.12	1377370.10	Закрепление отсутствует	0.10
23:43:0118001:5326	1.5	487919.89	1377358.23	Закрепление отсутствует	0.10
23:43:0118001:5326	1.1	487946.99	1377362.28	Закрепление отсутствует	0.10
23:43:0118001:5327	1.1	487945.22	1377374.15	Закрепление отсутствует	0.10
23:43:0118001:5327	1.2	487942.26	1377393.94	Закрепление отсутствует	0.10
23:43:0118001:5327	1.3	487917.73	1377390.27	Закрепление отсутствует	0.10
23:43:0118001:5327	1.4	487920.69	1377370.48	Закрепление отсутствует	0.10
23:43:0118001:5327	1.1	487945.22	1377374.15	Закрепление отсутствует	0.10
23:43:0118001:5328	1.1	487920.69	1377370.48	Закрепление отсутствует	0.10
23:43:0118001:5328	1.2	487917.73	1377390.27	Закрепление отсутствует	0.10
23:43:0118001:5328	1.3	487902.90	1377388.06	Закрепление отсутствует	0.10
23:43:0118001:5328	1.4	487905.85	1377368.27	Закрепление отсутствует	0.10
23:43:0118001:5328	1.5	487918.12	1377370.10	Закрепление отсутствует	0.10
23:43:0118001:5328	1.1	487920.69	1377370.48	Закрепление отсутствует	0.10
23:43:0118001:5329	1.1	487905.85	1377368.27	Закрепление отсутствует	0.10
23:43:0118001:5329	1.2	487902.90	1377388.06	Закрепление отсутствует	0.10
23:43:0118001:5329	1.3	487888.06	1377385.84	Закрепление отсутствует	0.10
23:43:0118001:5329	1.4	487891.02	1377366.05	Закрепление отсутствует	0.10
23:43:0118001:5329	1.1	487905.85	1377368.27	Закрепление отсутствует	0.10
23:43:0118001:5330	1.1	487919.89	1377358.23	Закрепление отсутствует	0.10
23:43:0118001:5330	1.2	487918.12	1377370.10	Закрепление отсутствует	0.10
23:43:0118001:5330	1.3	487905.85	1377368.27	Закрепление отсутствует	0.10
23:43:0118001:5330	1.4	487891.02	1377366.05	Закрепление отсутствует	0.10
23:43:0118001:5330	1.5	487892.79	1377354.18	Закрепление отсутствует	0.10
23:43:0118001:5330	1.1	487919.89	1377358.23	Закрепление отсутствует	0.10

Начальник отдела		<u>С. П. Черечеча</u>
полное наименование должности	подпись	инициалы, фамилия

М.П.

КАДАСТРОВЫЙ ПЛАН ТЕРРИТОРИИ

Лист № 424	раздела 8	Всего листов раздела 8: 566	Всего разделов: 9	Всего листов: 2092
------------	-----------	-----------------------------	-------------------	--------------------

"14" января 2020 г. № 23/ИСХ/20-28715

Номер кадастрового квартала: 23:43:0118001

Кадастровый номер земельного участка	Номера точек	Координаты		Описание закрепления на местности	Средняя квадратическая погрешность определения координат характерных точек границ земельного участка, м
		X	Y		
1	2	3	4	5	6
23:43:0118001:5331	1.1	487921.67	1377346.36	Закрепление отсутствует	0.10
23:43:0118001:5331	1.2	487919.89	1377358.23	Закрепление отсутствует	0.10
23:43:0118001:5331	1.3	487892.79	1377354.18	Закрепление отсутствует	0.10
23:43:0118001:5331	1.4	487894.57	1377342.31	Закрепление отсутствует	0.10
23:43:0118001:5331	1.1	487921.67	1377346.36	Закрепление отсутствует	0.10
23:43:0118001:5332	1.1	487923.44	1377334.49	Закрепление отсутствует	0.10
23:43:0118001:5332	1.2	487921.67	1377346.36	Закрепление отсутствует	0.10
23:43:0118001:5332	1.3	487894.57	1377342.31	Закрепление отсутствует	0.10
23:43:0118001:5332	1.4	487896.34	1377330.44	Закрепление отсутствует	0.10
23:43:0118001:5332	1.1	487923.44	1377334.49	Закрепление отсутствует	0.10
23:43:0118001:5333	1.1	487925.21	1377322.63	Закрепление отсутствует	0.10
23:43:0118001:5333	1.2	487923.44	1377334.49	Закрепление отсутствует	0.10
23:43:0118001:5333	1.3	487896.34	1377330.44	Закрепление отсутствует	0.10
23:43:0118001:5333	1.4	487898.11	1377318.58	Закрепление отсутствует	0.10
23:43:0118001:5333	1.1	487925.21	1377322.63	Закрепление отсутствует	0.10
23:43:0118001:5334	1.1	487926.99	1377310.76	Закрепление отсутствует	0.10
23:43:0118001:5334	1.2	487925.21	1377322.63	Закрепление отсутствует	0.10
23:43:0118001:5334	1.3	487898.11	1377318.58	Закрепление отсутствует	0.10
23:43:0118001:5334	1.4	487899.89	1377306.71	Закрепление отсутствует	0.10
23:43:0118001:5334	1.1	487926.99	1377310.76	Закрепление отсутствует	0.10
23:43:0118001:5335	1.1	487928.76	1377298.89	Закрепление отсутствует	0.10
23:43:0118001:5335	1.2	487926.99	1377310.76	Закрепление отсутствует	0.10
23:43:0118001:5335	1.3	487899.89	1377306.71	Закрепление отсутствует	0.10
23:43:0118001:5335	1.4	487901.66	1377294.84	Закрепление отсутствует	0.10
23:43:0118001:5335	1.1	487928.76	1377298.89	Закрепление отсутствует	0.10
23:43:0118001:5336	1.1	487930.53	1377287.02	Закрепление отсутствует	0.10
23:43:0118001:5336	1.2	487928.76	1377298.89	Закрепление отсутствует	0.10
23:43:0118001:5336	1.3	487901.66	1377294.84	Закрепление отсутствует	0.10
23:43:0118001:5336	1.4	487903.44	1377282.97	Закрепление отсутствует	0.10
23:43:0118001:5336	1.1	487930.53	1377287.02	Закрепление отсутствует	0.10
23:43:0118001:5337	1.1	487932.31	1377275.15	Закрепление отсутствует	0.10
23:43:0118001:5337	1.2	487930.53	1377287.02	Закрепление отсутствует	0.10

Начальник отдела		<u>С. П. Черечеча</u>
полное наименование должности	подпись	инициалы, фамилия

М.П.

КАДАСТРОВЫЙ ПЛАН ТЕРРИТОРИИ

Лист № 425	раздела 8	Всего листов раздела 8: 566	Всего разделов: 9	Всего листов: 2092
------------	-----------	-----------------------------	-------------------	--------------------

"14" января 2020 г. № 23/ИСХ/20-28715

Номер кадастрового квартала: 23:43:0118001

Кадастровый номер земельного участка	Номера точек	Координаты		Описание закрепления на местности	Средняя квадратическая погрешность определения координат характерных точек границ земельного участка, м
		X	Y		
1	2	3	4	5	6
23:43:0118001:5337	1.3	487903.44	1377282.97	Закрепление отсутствует	0.10
23:43:0118001:5337	1.4	487905.21	1377271.10	Закрепление отсутствует	0.10
23:43:0118001:5337	1.1	487932.31	1377275.15	Закрепление отсутствует	0.10
23:43:0118001:5338	1.1	487934.08	1377263.29	Закрепление отсутствует	0.10
23:43:0118001:5338	1.2	487932.31	1377275.15	Закрепление отсутствует	0.10
23:43:0118001:5338	1.3	487905.21	1377271.10	Закрепление отсутствует	0.10
23:43:0118001:5338	1.4	487905.80	1377267.15	Закрепление отсутствует	0.10
23:43:0118001:5338	1.5	487907.28	1377267.37	Закрепление отсутствует	0.10
23:43:0118001:5338	1.6	487908.46	1377259.46	Закрепление отсутствует	0.10
23:43:0118001:5338	1.1	487934.08	1377263.29	Закрепление отсутствует	0.10
23:43:0118001:5339	1.1	487935.85	1377251.42	Закрепление отсутствует	0.10
23:43:0118001:5339	1.2	487934.08	1377263.29	Закрепление отсутствует	0.10
23:43:0118001:5339	1.3	487908.46	1377259.46	Закрепление отсутствует	0.10
23:43:0118001:5339	1.4	487910.24	1377247.59	Закрепление отсутствует	0.10
23:43:0118001:5339	1.5	487913.90	1377248.14	Закрепление отсутствует	0.10
23:43:0118001:5339	1.6	487929.17	1377250.42	Закрепление отсутствует	0.10
23:43:0118001:5339	1.1	487935.85	1377251.42	Закрепление отсутствует	0.10
23:43:0118001:5340	1.1	487916.83	1377228.54	Закрепление отсутствует	0.10
23:43:0118001:5340	1.2	487913.90	1377248.14	Закрепление отсутствует	0.10
23:43:0118001:5340	1.3	487910.24	1377247.59	Закрепление отсутствует	0.10
23:43:0118001:5340	1.4	487899.20	1377245.94	Закрепление отсутствует	0.10
23:43:0118001:5340	1.5	487902.23	1377225.65	Закрепление отсутствует	0.10
23:43:0118001:5340	1.1	487916.83	1377228.54	Закрепление отсутствует	0.10
23:43:0118001:5341	1.1	487931.99	1377231.54	Закрепление отсутствует	0.10
23:43:0118001:5341	1.2	487929.17	1377250.42	Закрепление отсутствует	0.10
23:43:0118001:5341	1.3	487913.90	1377248.14	Закрепление отсутствует	0.10
23:43:0118001:5341	1.4	487916.83	1377228.54	Закрепление отсутствует	0.10
23:43:0118001:5341	1.1	487931.99	1377231.54	Закрепление отсутствует	0.10
23:43:0118001:5342	1.1	487947.74	1377234.66	Закрепление отсутствует	0.10
23:43:0118001:5342	1.2	487945.03	1377252.79	Закрепление отсутствует	0.10
23:43:0118001:5342	1.3	487935.85	1377251.42	Закрепление отсутствует	0.10
23:43:0118001:5342	1.4	487929.17	1377250.42	Закрепление отсутствует	0.10

Начальник отдела		<u>С. П. Черечеча</u>
полное наименование должности	подпись	инициалы, фамилия

М.П.

КАДАСТРОВЫЙ ПЛАН ТЕРРИТОРИИ

Лист № 426	раздела 8	Всего листов раздела 8: 566	Всего разделов: 9	Всего листов: 2092
------------	-----------	-----------------------------	-------------------	--------------------

"14" января 2020 г. № 23/ИСХ/20-28715

Номер кадастрового квартала: 23:43:0118001

Кадастровый номер земельного участка	Номера точек	Координаты		Описание закрепления на местности	Средняя квадратическая погрешность определения координат характерных точек границ земельного участка, м
		X	Y		
1	2	3	4	5	6
23:43:0118001:5342	1.5	487931.99	1377231.54	Закрепление отсутствует	0.10
23:43:0118001:5342	1.1	487947.74	1377234.66	Закрепление отсутствует	0.10
23:43:0118001:5343	1.1	487961.18	1377267.34	Закрепление отсутствует	0.10
23:43:0118001:5343	1.2	487959.41	1377279.21	Закрепление отсутствует	0.10
23:43:0118001:5343	1.3	487932.31	1377275.15	Закрепление отсутствует	0.10
23:43:0118001:5343	1.4	487934.08	1377263.29	Закрепление отсутствует	0.10
23:43:0118001:5343	1.1	487961.18	1377267.34	Закрепление отсутствует	0.10
23:43:0118001:5361	1.1	488040.68	1377683.69	Закрепление отсутствует	0.10
23:43:0118001:5361	1.2	488036.28	1377713.13	Закрепление отсутствует	0.10
23:43:0118001:5361	1.3	488026.31	1377711.64	Закрепление отсутствует	0.10
23:43:0118001:5361	1.4	488016.34	1377710.15	Закрепление отсутствует	0.10
23:43:0118001:5361	1.5	488020.74	1377680.71	Закрепление отсутствует	0.10
23:43:0118001:5361	1.6	488030.71	1377682.20	Закрепление отсутствует	0.10
23:43:0118001:5361	1.1	488040.68	1377683.69	Закрепление отсутствует	0.10
23:43:0118001:5362	1.1	487905.52	1377683.77	Закрепление отсутствует	0.10
23:43:0118001:5362	1.2	487904.04	1377693.69	Закрепление отсутствует	0.10
23:43:0118001:5362	1.3	487902.57	1377703.49	Закрепление отсутствует	0.10
23:43:0118001:5362	1.4	487902.55	1377703.61	Закрепление отсутствует	0.10
23:43:0118001:5362	1.5	487872.98	1377699.18	Закрепление отсутствует	0.10
23:43:0118001:5362	1.6	487874.46	1377689.26	Закрепление отсутствует	0.10
23:43:0118001:5362	1.7	487875.91	1377679.34	Закрепление отсутствует	0.10
23:43:0118001:5362	1.8	487890.73	1377681.56	Закрепление отсутствует	0.10
23:43:0118001:5362	1.1	487905.52	1377683.77	Закрепление отсутствует	0.10
23:43:0118001:5366	1.1	487883.97	1377332	Закрепление отсутствует	0.10
23:43:0118001:5366	1.2	487882.03	1377345.01	Закрепление отсутствует	0.10
23:43:0118001:5366	1.3	487859.48	1377341.64	Закрепление отсутствует	0.10
23:43:0118001:5366	1.4	487861.42	1377328.63	Закрепление отсутствует	0.10
23:43:0118001:5366	1.1	487883.97	1377332	Закрепление отсутствует	0.10
23:43:0118001:5367	1.1	487882.77	1377221.80	Закрепление отсутствует	0.10
23:43:0118001:5367	1.2	487879.61	1377243.01	Закрепление отсутствует	0.10
23:43:0118001:5367	1.3	487874.34	1377242.22	Закрепление отсутствует	0.10
23:43:0118001:5367	1.4	487865.99	1377240.97	Закрепление отсутствует	0.10

Начальник отдела		<u>С. П. Черечеча</u>
полное наименование должности	подпись	инициалы, фамилия

М.П.

КАДАСТРОВЫЙ ПЛАН ТЕРРИТОРИИ

Лист № 427	раздела 8	Всего листов раздела 8: 566	Всего разделов: 9	Всего листов: 2092
------------	-----------	-----------------------------	-------------------	--------------------

"14" января 2020 г. № 23/ИСХ/20-28715

Номер кадастрового квартала: 23:43:0118001

Кадастровый номер земельного участка	Номера точек	Координаты		Описание закрепления на местности	Средняя квадратическая погрешность определения координат характерных точек границ земельного участка, м
		X	Y		
1	2	3	4	5	6
23:43:0118001:5367	1.5	487869.24	1377219.12	Закрепление отсутствует	0.10
23:43:0118001:5367	1.1	487882.77	1377221.80	Закрепление отсутствует	0.10
23:43:0118001:5368	1.1	487869.24	1377219.12	Закрепление отсутствует	0.10
23:43:0118001:5368	1.2	487865.99	1377240.97	Закрепление отсутствует	0.10
23:43:0118001:5368	1.3	487853.27	1377239.07	Закрепление отсутствует	0.10
23:43:0118001:5368	1.4	487852.74	1377238.99	Закрепление отсутствует	0.10
23:43:0118001:5368	1.5	487856.09	1377216.52	Закрепление отсутствует	0.10
23:43:0118001:5368	1.1	487869.24	1377219.12	Закрепление отсутствует	0.10
23:43:0118001:5369	1.1	487856.09	1377216.52	Закрепление отсутствует	0.10
23:43:0118001:5369	1.2	487852.74	1377238.99	Закрепление отсутствует	0.10
23:43:0118001:5369	1.3	487839.85	1377237.07	Закрепление отсутствует	0.10
23:43:0118001:5369	1.4	487843.30	1377213.99	Закрепление отсутствует	0.10
23:43:0118001:5369	1.1	487856.09	1377216.52	Закрепление отсутствует	0.10
23:43:0118001:5370	1.1	487874.34	1377242.22	Закрепление отсутствует	0.10
23:43:0118001:5370	1.2	487871.15	1377263.55	Закрепление отсутствует	0.10
23:43:0118001:5370	1.3	487848.60	1377260.18	Закрепление отсутствует	0.10
23:43:0118001:5370	1.4	487848.83	1377258.63	Закрепление отсутствует	0.10
23:43:0118001:5370	1.5	487850.31	1377258.85	Закрепление отсутствует	0.10
23:43:0118001:5370	1.6	487853.27	1377239.07	Закрепление отсутствует	0.10
23:43:0118001:5370	1.7	487865.99	1377240.97	Закрепление отсутствует	0.10
23:43:0118001:5370	1.1	487874.34	1377242.22	Закрепление отсутствует	0.10
23:43:0118001:5371	1.1	487871.15	1377263.55	Закрепление отсутствует	0.10
23:43:0118001:5371	1.2	487869.20	1377276.57	Закрепление отсутствует	0.10
23:43:0118001:5371	1.3	487846.65	1377273.20	Закрепление отсутствует	0.10
23:43:0118001:5371	1.4	487848.60	1377260.18	Закрепление отсутствует	0.10
23:43:0118001:5371	1.1	487871.15	1377263.55	Закрепление отсутствует	0.10
23:43:0118001:5372	1.1	487869.20	1377276.57	Закрепление отсутствует	0.10
23:43:0118001:5372	1.2	487867.26	1377289.58	Закрепление отсутствует	0.10
23:43:0118001:5372	1.3	487844.71	1377286.21	Закрепление отсутствует	0.10
23:43:0118001:5372	1.4	487846.65	1377273.20	Закрепление отсутствует	0.10
23:43:0118001:5372	1.1	487869.20	1377276.57	Закрепление отсутствует	0.10
23:43:0118001:5373	1.1	487867.26	1377289.58	Закрепление отсутствует	0.10

Начальник отдела		<u>С. П. Черечеча</u>
полное наименование должности	подпись	инициалы, фамилия

М.П.

КАДАСТРОВЫЙ ПЛАН ТЕРРИТОРИИ

Лист № 428	раздела 8	Всего листов раздела 8: 566	Всего разделов: 9	Всего листов: 2092
------------	-----------	-----------------------------	-------------------	--------------------

"14" января 2020 г. № 23/ИСХ/20-28715

Номер кадастрового квартала: 23:43:0118001

Кадастровый номер земельного участка	Номера точек	Координаты		Описание закрепления на местности	Средняя квадратическая погрешность определения координат характерных точек границ земельного участка, м
		X	Y		
1	2	3	4	5	6
23:43:0118001:5373	1.2	487865.31	1377302.60	Закрепление отсутствует	0.10
23:43:0118001:5373	1.3	487842.76	1377299.23	Закрепление отсутствует	0.10
23:43:0118001:5373	1.4	487844.71	1377286.21	Закрепление отсутствует	0.10
23:43:0118001:5373	1.1	487867.26	1377289.58	Закрепление отсутствует	0.10
23:43:0118001:5374	1.1	487865.31	1377302.60	Закрепление отсутствует	0.10
23:43:0118001:5374	1.2	487863.37	1377315.61	Закрепление отсутствует	0.10
23:43:0118001:5374	1.3	487840.82	1377312.24	Закрепление отсутствует	0.10
23:43:0118001:5374	1.4	487842.76	1377299.23	Закрепление отсутствует	0.10
23:43:0118001:5374	1.1	487865.31	1377302.60	Закрепление отсутствует	0.10
23:43:0118001:5375	1.1	487863.37	1377315.61	Закрепление отсутствует	0.10
23:43:0118001:5375	1.2	487861.42	1377328.63	Закрепление отсутствует	0.10
23:43:0118001:5375	1.3	487838.87	1377325.26	Закрепление отсутствует	0.10
23:43:0118001:5375	1.4	487840.82	1377312.24	Закрепление отсутствует	0.10
23:43:0118001:5375	1.1	487863.37	1377315.61	Закрепление отсутствует	0.10
23:43:0118001:5376	1.1	487895.40	1377245.37	Закрепление отсутствует	0.10
23:43:0118001:5376	1.2	487892.45	1377265.15	Закрепление отсутствует	0.10
23:43:0118001:5376	1.3	487893.93	1377265.37	Закрепление отсутствует	0.10
23:43:0118001:5376	1.4	487893.70	1377266.92	Закрепление отсутствует	0.10
23:43:0118001:5376	1.5	487871.15	1377263.55	Закрепление отсутствует	0.10
23:43:0118001:5376	1.6	487874.34	1377242.22	Закрепление отсутствует	0.10
23:43:0118001:5376	1.7	487879.61	1377243.01	Закрепление отсутствует	0.10
23:43:0118001:5376	1.1	487895.40	1377245.37	Закрепление отсутствует	0.10
23:43:0118001:5377	1.1	487893.70	1377266.92	Закрепление отсутствует	0.10
23:43:0118001:5377	1.2	487891.75	1377279.94	Закрепление отсутствует	0.10
23:43:0118001:5377	1.3	487869.20	1377276.57	Закрепление отсутствует	0.10
23:43:0118001:5377	1.4	487871.15	1377263.55	Закрепление отсутствует	0.10
23:43:0118001:5377	1.1	487893.70	1377266.92	Закрепление отсутствует	0.10
23:43:0118001:5378	1.1	487891.75	1377279.94	Закрепление отсутствует	0.10
23:43:0118001:5378	1.2	487889.81	1377292.95	Закрепление отсутствует	0.10
23:43:0118001:5378	1.3	487867.26	1377289.58	Закрепление отсутствует	0.10
23:43:0118001:5378	1.4	487869.20	1377276.57	Закрепление отсутствует	0.10
23:43:0118001:5378	1.1	487891.75	1377279.94	Закрепление отсутствует	0.10

Начальник отдела		<u>С. П. Черечеча</u>
полное наименование должности	подпись	инициалы, фамилия

М.П.

КАДАСТРОВЫЙ ПЛАН ТЕРРИТОРИИ

Лист № 429	раздела 8	Всего листов раздела 8: 566	Всего разделов: 9	Всего листов: 2092
------------	-----------	-----------------------------	-------------------	--------------------

"14" января 2020 г. № 23/ИСХ/20-28715

Номер кадастрового квартала: 23:43:0118001

Кадастровый номер земельного участка	Номера точек	Координаты		Описание закрепления на местности	Средняя квадратическая погрешность определения координат характерных точек границ земельного участка, м
		X	Y		
1	2	3	4	5	6
23:43:0118001:5379	1.1	487889.81	1377292.95	Закрепление отсутствует	0.10
23:43:0118001:5379	1.2	487887.86	1377305.97	Закрепление отсутствует	0.10
23:43:0118001:5379	1.3	487865.31	1377302.60	Закрепление отсутствует	0.10
23:43:0118001:5379	1.4	487867.26	1377289.58	Закрепление отсутствует	0.10
23:43:0118001:5379	1.1	487889.81	1377292.95	Закрепление отсутствует	0.10
23:43:0118001:5380	1.1	487887.86	1377305.97	Закрепление отсутствует	0.10
23:43:0118001:5380	1.2	487885.92	1377318.98	Закрепление отсутствует	0.10
23:43:0118001:5380	1.3	487863.37	1377315.61	Закрепление отсутствует	0.10
23:43:0118001:5380	1.4	487865.31	1377302.60	Закрепление отсутствует	0.10
23:43:0118001:5380	1.1	487887.86	1377305.97	Закрепление отсутствует	0.10
23:43:0118001:5381	1.1	487885.92	1377318.98	Закрепление отсутствует	0.10
23:43:0118001:5381	1.2	487883.97	1377332	Закрепление отсутствует	0.10
23:43:0118001:5381	1.3	487861.42	1377328.63	Закрепление отсутствует	0.10
23:43:0118001:5381	1.4	487863.37	1377315.61	Закрепление отсутствует	0.10
23:43:0118001:5381	1.1	487885.92	1377318.98	Закрепление отсутствует	0.10
23:43:0118001:5382	1.1	487902.23	1377225.65	Закрепление отсутствует	0.10
23:43:0118001:5382	1.2	487899.20	1377245.94	Закрепление отсутствует	0.10
23:43:0118001:5382	1.3	487895.40	1377245.37	Закрепление отсутствует	0.10
23:43:0118001:5382	1.4	487879.61	1377243.01	Закрепление отсутствует	0.10
23:43:0118001:5382	1.5	487882.77	1377221.80	Закрепление отсутствует	0.10
23:43:0118001:5382	1.1	487902.23	1377225.65	Закрепление отсутствует	0.10
23:43:0118001:5383	1.1	487882.03	1377345.01	Закрепление отсутствует	0.10
23:43:0118001:5383	1.2	487880.08	1377358.03	Закрепление отсутствует	0.10
23:43:0118001:5383	1.3	487868.81	1377356.34	Закрепление отсутствует	0.10
23:43:0118001:5383	1.4	487857.53	1377354.66	Закрепление отсутствует	0.10
23:43:0118001:5383	1.5	487859.48	1377341.64	Закрепление отсутствует	0.10
23:43:0118001:5383	1.1	487882.03	1377345.01	Закрепление отсутствует	0.10
23:43:0118001:5384	1.1	487880.08	1377358.03	Закрепление отсутствует	0.10
23:43:0118001:5384	1.2	487876.19	1377384.06	Закрепление отсутствует	0.10
23:43:0118001:5384	1.3	487864.92	1377382.38	Закрепление отсутствует	0.10
23:43:0118001:5384	1.4	487868.81	1377356.34	Закрепление отсутствует	0.10
23:43:0118001:5384	1.1	487880.08	1377358.03	Закрепление отсутствует	0.10

Начальник отдела		<u>С. П. Черечеча</u>
полное наименование должности	подпись	инициалы, фамилия

М.П.

КАДАСТРОВЫЙ ПЛАН ТЕРРИТОРИИ

Лист № 430	раздела 8	Всего листов раздела 8: 566	Всего разделов: 9	Всего листов: 2092
------------	-----------	-----------------------------	-------------------	--------------------

"14" января 2020 г. № 23/ИСХ/20-28715

Номер кадастрового квартала: 23:43:0118001

Кадастровый номер земельного участка	Номера точек	Координаты		Описание закрепления на местности	Средняя квадратическая погрешность определения координат характерных точек границ земельного участка, м
		X	Y		
1	2	3	4	5	6
23:43:0118001:5385	1.1	487868.81	1377356.34	Закрепление отсутствует	0.10
23:43:0118001:5385	1.2	487864.92	1377382.38	Закрепление отсутствует	0.10
23:43:0118001:5385	1.3	487853.64	1377380.69	Закрепление отсутствует	0.10
23:43:0118001:5385	1.4	487857.53	1377354.66	Закрепление отсутствует	0.10
23:43:0118001:5385	1.1	487868.81	1377356.34	Закрепление отсутствует	0.10
23:43:0118001:5386	1.1	487857.53	1377354.66	Закрепление отсутствует	0.10
23:43:0118001:5386	1.2	487853.64	1377380.69	Закрепление отсутствует	0.10
23:43:0118001:5386	1.3	487842.37	1377379.01	Закрепление отсутствует	0.10
23:43:0118001:5386	1.4	487846.26	1377352.97	Закрепление отсутствует	0.10
23:43:0118001:5386	1.1	487857.53	1377354.66	Закрепление отсутствует	0.10
23:43:0118001:5387	1.1	487846.26	1377352.97	Закрепление отсутствует	0.10
23:43:0118001:5387	1.2	487842.37	1377379.01	Закрепление отсутствует	0.10
23:43:0118001:5387	1.3	487831.09	1377377.32	Закрепление отсутствует	0.10
23:43:0118001:5387	1.4	487834.98	1377351.29	Закрепление отсутствует	0.10
23:43:0118001:5387	1.1	487846.26	1377352.97	Закрепление отсутствует	0.10
23:43:0118001:5388	1.1	487859.48	1377341.64	Закрепление отсутствует	0.10
23:43:0118001:5388	1.2	487857.53	1377354.66	Закрепление отсутствует	0.10
23:43:0118001:5388	1.3	487846.26	1377352.97	Закрепление отсутствует	0.10
23:43:0118001:5388	1.4	487834.98	1377351.29	Закрепление отсутствует	0.10
23:43:0118001:5388	1.5	487836.93	1377338.27	Закрепление отсутствует	0.10
23:43:0118001:5388	1.1	487859.48	1377341.64	Закрепление отсутствует	0.10
23:43:0118001:5389	1.1	487861.42	1377328.63	Закрепление отсутствует	0.10
23:43:0118001:5389	1.2	487859.48	1377341.64	Закрепление отсутствует	0.10
23:43:0118001:5389	1.3	487836.93	1377338.27	Закрепление отсутствует	0.10
23:43:0118001:5389	1.4	487838.87	1377325.26	Закрепление отсутствует	0.10
23:43:0118001:5389	1.1	487861.42	1377328.63	Закрепление отсутствует	0.10
23:43:0118001:5400	1.1	488252.01	1378061.60	Закрепление отсутствует	0.10
23:43:0118001:5400	1.2	488250.24	1378073.47	Закрепление отсутствует	0.10
23:43:0118001:5400	1.3	488248.46	1378085.34	Закрепление отсутствует	0.10
23:43:0118001:5400	1.4	488223.74	1378081.64	Закрепление отсутствует	0.10
23:43:0118001:5400	1.5	488225.51	1378069.77	Закрепление отсутствует	0.10
23:43:0118001:5400	1.6	488227.28	1378057.91	Закрепление отсутствует	0.10

Начальник отдела		<u>С. П. Черечеча</u>
полное наименование должности	подпись	инициалы, фамилия

М.П.

КАДАСТРОВЫЙ ПЛАН ТЕРРИТОРИИ

Лист № 431	раздела 8	Всего листов раздела 8: 566	Всего разделов: 9	Всего листов: 2092
------------	-----------	-----------------------------	-------------------	--------------------

"14" января 2020 г. № 23/ИСХ/20-28715

Номер кадастрового квартала: 23:43:0118001

Кадастровый номер земельного участка	Номера точек	Координаты		Описание закрепления на местности	Средняя квадратическая погрешность определения координат характерных точек границ земельного участка, м
		X	Y		
1	2	3	4	5	6
23:43:0118001:5400	1.1	488252.01	1378061.60	Закрепление отсутствует	0.10
23:43:0118001:5412	1.1	488375.77	1377012.29	Нет закрепления	0.10
23:43:0118001:5412	1.2	488372.71	1377030.22	Нет закрепления	0.10
23:43:0118001:5412	1.3	488355.47	1377026.83	Нет закрепления	0.10
23:43:0118001:5412	1.4	488358.56	1377008.87	Нет закрепления	0.10
23:43:0118001:5412	1.1	488375.77	1377012.29	Нет закрепления	0.10
23:43:0118001:5413	1.1	488255.21	1376988.58	Нет закрепления	0.10
23:43:0118001:5413	1.2	488252.15	1377006.53	Нет закрепления	0.10
23:43:0118001:5413	1.3	488234.89	1377003.14	Нет закрепления	0.10
23:43:0118001:5413	1.4	488237.97	1376985.08	Нет закрепления	0.10
23:43:0118001:5413	1.1	488255.21	1376988.58	Нет закрепления	0.10
23:43:0118001:5414	1.1	488361.60	1376990.93	Нет закрепления	0.10
23:43:0118001:5414	1.2	488358.56	1377008.87	Нет закрепления	0.10
23:43:0118001:5414	1.3	488341.33	1377005.50	Нет закрепления	0.10
23:43:0118001:5414	1.4	488344.37	1376987.53	Нет закрепления	0.10
23:43:0118001:5414	1.1	488361.60	1376990.93	Нет закрепления	0.10
23:43:0118001:5415	1.1	488358.56	1377008.87	Нет закрепления	0.10
23:43:0118001:5415	1.2	488355.47	1377026.83	Нет закрепления	0.10
23:43:0118001:5415	1.3	488350.82	1377025.92	Нет закрепления	0.10
23:43:0118001:5415	1.4	488338.27	1377023.45	Нет закрепления	0.10
23:43:0118001:5415	1.5	488341.33	1377005.50	Нет закрепления	0.10
23:43:0118001:5415	1.1	488358.56	1377008.87	Нет закрепления	0.10
23:43:0118001:5416	1.1	488344.37	1376987.53	Нет закрепления	0.10
23:43:0118001:5416	1.2	488341.33	1377005.50	Нет закрепления	0.10
23:43:0118001:5416	1.3	488324.12	1377002.09	Нет закрепления	0.10
23:43:0118001:5416	1.4	488327.17	1376984.13	Нет закрепления	0.10
23:43:0118001:5416	1.1	488344.37	1376987.53	Нет закрепления	0.10
23:43:0118001:5417	1.1	488341.33	1377005.50	Нет закрепления	0.10
23:43:0118001:5417	1.2	488338.27	1377023.45	Нет закрепления	0.10
23:43:0118001:5417	1.3	488331.66	1377022.15	Нет закрепления	0.10
23:43:0118001:5417	1.4	488321.06	1377020.07	Нет закрепления	0.10
23:43:0118001:5417	1.5	488324.12	1377002.09	Нет закрепления	0.10

Начальник отдела		<u>С. П. Черечеча</u>
полное наименование должности	подпись	инициалы, фамилия

М.П.

КАДАСТРОВЫЙ ПЛАН ТЕРРИТОРИИ

Лист № 432	раздела 8	Всего листов раздела 8: 566	Всего разделов: 9	Всего листов: 2092
------------	-----------	-----------------------------	-------------------	--------------------

"14" января 2020 г. № 23/ИСХ/20-28715

Номер кадастрового квартала: 23:43:0118001

Кадастровый номер земельного участка	Номера точек	Координаты		Описание закрепления на местности	Средняя квадратическая погрешность определения координат характерных точек границ земельного участка, м
		X	Y		
1	2	3	4	5	6
23:43:0118001:5417	1.1	488341.33	1377005.50	Нет закрепления	0.10
23:43:0118001:5418	1.1	488327.17	1376984.13	Нет закрепления	0.10
23:43:0118001:5418	1.2	488324.12	1377002.09	Нет закрепления	0.10
23:43:0118001:5418	1.3	488306.90	1376998.69	Нет закрепления	0.10
23:43:0118001:5418	1.4	488309.94	1376980.73	Нет закрепления	0.10
23:43:0118001:5418	1.1	488327.17	1376984.13	Нет закрепления	0.10
23:43:0118001:5419	1.1	488324.12	1377002.09	Нет закрепления	0.10
23:43:0118001:5419	1.2	488321.06	1377020.07	Нет закрепления	0.10
23:43:0118001:5419	1.3	488312.52	1377018.39	Нет закрепления	0.10
23:43:0118001:5419	1.4	488303.83	1377016.68	Нет закрепления	0.10
23:43:0118001:5419	1.5	488306.90	1376998.69	Нет закрепления	0.10
23:43:0118001:5419	1.1	488324.12	1377002.09	Нет закрепления	0.10
23:43:0118001:5420	1.1	488309.94	1376980.73	Нет закрепления	0.10
23:43:0118001:5420	1.2	488306.90	1376998.69	Нет закрепления	0.10
23:43:0118001:5420	1.3	488289.67	1376995.31	Нет закрепления	0.10
23:43:0118001:5420	1.4	488292.74	1376977.34	Нет закрепления	0.10
23:43:0118001:5420	1.1	488309.94	1376980.73	Нет закрепления	0.10
23:43:0118001:5421	1.1	488306.90	1376998.69	Нет закрепления	0.10
23:43:0118001:5421	1.2	488303.83	1377016.68	Нет закрепления	0.10
23:43:0118001:5421	1.3	488293.38	1377014.63	Нет закрепления	0.10
23:43:0118001:5421	1.4	488286.61	1377013.30	Нет закрепления	0.10
23:43:0118001:5421	1.5	488289.67	1376995.31	Нет закрепления	0.10
23:43:0118001:5421	1.1	488306.90	1376998.69	Нет закрепления	0.10
23:43:0118001:5422	1.1	488292.74	1376977.34	Нет закрепления	0.10
23:43:0118001:5422	1.2	488289.67	1376995.31	Нет закрепления	0.10
23:43:0118001:5422	1.3	488272.46	1376991.90	Нет закрепления	0.10
23:43:0118001:5422	1.4	488275.52	1376973.94	Нет закрепления	0.10
23:43:0118001:5422	1.1	488292.74	1376977.34	Нет закрепления	0.10
23:43:0118001:5423	1.1	488289.67	1376995.31	Нет закрепления	0.10
23:43:0118001:5423	1.2	488286.61	1377013.30	Нет закрепления	0.10
23:43:0118001:5423	1.3	488274.24	1377010.87	Нет закрепления	0.10
23:43:0118001:5423	1.4	488269.39	1377009.92	Нет закрепления	0.10

Начальник отдела		<u>С. П. Черечеча</u>
полное наименование должности	подпись	инициалы, фамилия

М.П.

КАДАСТРОВЫЙ ПЛАН ТЕРРИТОРИИ

Лист № 433	раздела 8	Всего листов раздела 8: 566	Всего разделов: 9	Всего листов: 2092
------------	-----------	-----------------------------	-------------------	--------------------

"14" января 2020 г. № 23/ИСХ/20-28715

Номер кадастрового квартала: 23:43:0118001

Кадастровый номер земельного участка	Номера точек	Координаты		Описание закрепления на местности	Средняя квадратическая погрешность определения координат характерных точек границ земельного участка, м
		X	Y		
1	2	3	4	5	6
23:43:0118001:5423	1.5	488272.46	1376991.90	Нет закрепления	0.10
23:43:0118001:5423	1.1	488289.67	1376995.31	Нет закрепления	0.10
23:43:0118001:5424	1.1	488275.52	1376973.94	Нет закрепления	0.10
23:43:0118001:5424	1.2	488272.46	1376991.90	Нет закрепления	0.10
23:43:0118001:5424	1.3	488255.21	1376988.58	Нет закрепления	0.10
23:43:0118001:5424	1.4	488258.31	1376970.54	Нет закрепления	0.10
23:43:0118001:5424	1.1	488275.52	1376973.94	Нет закрепления	0.10
23:43:0118001:5425	1.1	488272.46	1376991.90	Нет закрепления	0.10
23:43:0118001:5425	1.2	488269.39	1377009.92	Нет закрепления	0.10
23:43:0118001:5425	1.3	488255.09	1377007.11	Нет закрепления	0.10
23:43:0118001:5425	1.4	488252.15	1377006.53	Нет закрепления	0.10
23:43:0118001:5425	1.5	488255.21	1376988.58	Нет закрепления	0.10
23:43:0118001:5425	1.1	488272.46	1376991.90	Нет закрепления	0.10
23:43:0118001:5426	1.1	488258.31	1376970.54	Нет закрепления	0.10
23:43:0118001:5426	1.2	488255.21	1376988.58	Нет закрепления	0.10
23:43:0118001:5426	1.3	488237.97	1376985.08	Нет закрепления	0.10
23:43:0118001:5426	1.4	488241.03	1376967.13	Нет закрепления	0.10
23:43:0118001:5426	1.1	488258.31	1376970.54	Нет закрепления	0.10
23:43:0118001:5427	1.1	488378.83	1376994.33	Нет закрепления	0.10
23:43:0118001:5427	1.2	488375.77	1377012.29	Нет закрепления	0.10
23:43:0118001:5427	1.3	488358.56	1377008.87	Нет закрепления	0.10
23:43:0118001:5427	1.4	488361.60	1376990.93	Нет закрепления	0.10
23:43:0118001:5427	1.1	488378.83	1376994.33	Нет закрепления	0.10
23:43:0118001:5432	1.1	488055.67	1378032.26	Нет закрепления	0.10
23:43:0118001:5432	1.2	488052.66	1378052.42	Нет закрепления	0.10
23:43:0118001:5432	1.3	488033.25	1378049.51	Нет закрепления	0.10
23:43:0118001:5432	1.4	488036.26	1378029.36	Нет закрепления	0.10
23:43:0118001:5432	1.1	488055.67	1378032.26	Нет закрепления	0.10
23:43:0118001:5433	1.1	488016.86	1378026.46	Нет закрепления	0.10
23:43:0118001:5433	1.2	488013.84	1378046.61	Нет закрепления	0.10
23:43:0118001:5433	1.3	488011.52	1378062.15	Нет закрепления	0.10
23:43:0118001:5433	1.4	488009.19	1378077.70	Нет закрепления	0.10

Начальник отдела		<u>С. П. Черечеча</u>
полное наименование должности	подпись	инициалы, фамилия

М.П.

КАДАСТРОВЫЙ ПЛАН ТЕРРИТОРИИ

Лист № 434	раздела 8	Всего листов раздела 8: 566	Всего разделов: 9	Всего листов: 2092
------------	-----------	-----------------------------	-------------------	--------------------

"14" января 2020 г. № 23/ИСХ/20-28715

Номер кадастрового квартала: 23:43:0118001

Кадастровый номер земельного участка	Номера точек	Координаты		Описание закрепления на местности	Средняя квадратическая погрешность определения координат характерных точек границ земельного участка, м
		X	Y		
1	2	3	4	5	6
23:43:0118001:5433	1.5	488006.87	1378093.23	Нет закрепления	0.10
23:43:0118001:5433	1.6	488004.55	1378108.76	Нет закрепления	0.10
23:43:0118001:5433	1.7	488002.23	1378124.30	Нет закрепления	0.10
23:43:0118001:5433	1.8	487999.91	1378139.84	Нет закрепления	0.10
23:43:0118001:5433	1.9	487997.65	1378154.95	Нет закрепления	0.10
23:43:0118001:5433	1.10	487995.30	1378170.63	Нет закрепления	0.10
23:43:0118001:5433	1.11	487992.95	1378186.34	Нет закрепления	0.10
23:43:0118001:5433	1.12	487990.61	1378202.03	Нет закрепления	0.10
23:43:0118001:5433	1.13	487982.69	1378200.84	Нет закрепления	0.10
23:43:0118001:5433	1.14	487985.03	1378185.26	Нет закрепления	0.10
23:43:0118001:5433	1.15	487987.35	1378169.73	Нет закрепления	0.10
23:43:0118001:5433	1.16	487989.67	1378154.19	Нет закрепления	0.10
23:43:0118001:5433	1.17	487991.99	1378138.65	Нет закрепления	0.10
23:43:0118001:5433	1.18	487994.32	1378123.12	Нет закрепления	0.10
23:43:0118001:5433	1.19	487996.64	1378107.58	Нет закрепления	0.10
23:43:0118001:5433	1.20	487998.96	1378092.04	Нет закрепления	0.10
23:43:0118001:5433	1.21	488001.28	1378076.51	Нет закрепления	0.10
23:43:0118001:5433	1.22	488003.60	1378060.97	Нет закрепления	0.10
23:43:0118001:5433	1.23	488005.93	1378045.43	Нет закрепления	0.10
23:43:0118001:5433	1.24	488008.93	1378025.27	Нет закрепления	0.10
23:43:0118001:5433	1.1	488016.86	1378026.46	Нет закрепления	0.10
23:43:0118001:5434	1.1	488050.34	1378067.94	Нет закрепления	0.10
23:43:0118001:5434	1.2	488048.01	1378083.50	Нет закрепления	0.10
23:43:0118001:5434	1.3	488028.60	1378080.57	Нет закрепления	0.10
23:43:0118001:5434	1.4	488030.93	1378065.05	Нет закрепления	0.10
23:43:0118001:5434	1.1	488050.34	1378067.94	Нет закрепления	0.10
23:43:0118001:5435	1.1	488048.01	1378083.50	Нет закрепления	0.10
23:43:0118001:5435	1.2	488045.69	1378099.03	Нет закрепления	0.10
23:43:0118001:5435	1.3	488026.28	1378096.12	Нет закрепления	0.10
23:43:0118001:5435	1.4	488028.60	1378080.57	Нет закрепления	0.10
23:43:0118001:5435	1.1	488048.01	1378083.50	Нет закрепления	0.10
23:43:0118001:5436	1.1	488045.69	1378099.03	Нет закрепления	0.10

Начальник отдела		<u>С. П. Черечеча</u>
полное наименование должности	подпись	инициалы, фамилия

М.П.

КАДАСТРОВЫЙ ПЛАН ТЕРРИТОРИИ

Лист № 435	раздела 8	Всего листов раздела 8: 566	Всего разделов: 9	Всего листов: 2092
------------	-----------	-----------------------------	-------------------	--------------------

"14" января 2020 г. № 23/ИСХ/20-28715

Номер кадастрового квартала: 23:43:0118001

Кадастровый номер земельного участка	Номера точек	Координаты		Описание закрепления на местности	Средняя квадратическая погрешность определения координат характерных точек границ земельного участка, м
		X	Y		
1	2	3	4	5	6
23:43:0118001:5436	1.2	488043.37	1378114.57	Нет закрепления	0.10
23:43:0118001:5436	1.3	488023.96	1378111.66	Нет закрепления	0.10
23:43:0118001:5436	1.4	488026.28	1378096.12	Нет закрепления	0.10
23:43:0118001:5436	1.1	488045.69	1378099.03	Нет закрепления	0.10
23:43:0118001:5437	1.1	488043.37	1378114.57	Нет закрепления	0.10
23:43:0118001:5437	1.2	488041.05	1378130.10	Нет закрепления	0.10
23:43:0118001:5437	1.3	488021.64	1378127.20	Нет закрепления	0.10
23:43:0118001:5437	1.4	488023.96	1378111.66	Нет закрепления	0.10
23:43:0118001:5437	1.1	488043.37	1378114.57	Нет закрепления	0.10
23:43:0118001:5438	1.1	488041.05	1378130.10	Нет закрепления	0.10
23:43:0118001:5438	1.2	488038.73	1378145.63	Нет закрепления	0.10
23:43:0118001:5438	1.3	488019.32	1378142.74	Нет закрепления	0.10
23:43:0118001:5438	1.4	488021.64	1378127.20	Нет закрепления	0.10
23:43:0118001:5438	1.1	488041.05	1378130.10	Нет закрепления	0.10
23:43:0118001:5439	1.1	488038.73	1378145.63	Нет закрепления	0.10
23:43:0118001:5439	1.2	488036.47	1378160.74	Нет закрепления	0.10
23:43:0118001:5439	1.3	488017.05	1378157.87	Нет закрепления	0.10
23:43:0118001:5439	1.4	488019.32	1378142.74	Нет закрепления	0.10
23:43:0118001:5439	1.1	488038.73	1378145.63	Нет закрепления	0.10
23:43:0118001:5440	1.1	488036.47	1378160.74	Нет закрепления	0.10
23:43:0118001:5440	1.2	488036.01	1378163.81	Нет закрепления	0.10
23:43:0118001:5440	1.3	488034.53	1378163.59	Нет закрепления	0.10
23:43:0118001:5440	1.4	488032.64	1378176.22	Нет закрепления	0.10
23:43:0118001:5440	1.5	488013.98	1378173.42	Нет закрепления	0.10
23:43:0118001:5440	1.6	488016.64	1378157.81	Нет закрепления	0.10
23:43:0118001:5440	1.7	488017.05	1378157.87	Нет закрепления	0.10
23:43:0118001:5440	1.1	488036.47	1378160.74	Нет закрепления	0.10
23:43:0118001:5443	1.1	488036.26	1378029.36	Нет закрепления	0.10
23:43:0118001:5443	1.2	488033.25	1378049.51	Нет закрепления	0.10
23:43:0118001:5443	1.3	488013.84	1378046.61	Нет закрепления	0.10
23:43:0118001:5443	1.4	488016.86	1378026.46	Нет закрепления	0.10
23:43:0118001:5443	1.1	488036.26	1378029.36	Нет закрепления	0.10

Начальник отдела		<u>С. П. Черечеча</u>
полное наименование должности	подпись	инициалы, фамилия

М.П.

КАДАСТРОВЫЙ ПЛАН ТЕРРИТОРИИ

Лист № 436	раздела 8	Всего листов раздела 8: 566	Всего разделов: 9	Всего листов: 2092
------------	-----------	-----------------------------	-------------------	--------------------

"14" января 2020 г. № 23/ИСХ/20-28715

Номер кадастрового квартала: 23:43:0118001

Кадастровый номер земельного участка	Номера точек	Координаты		Описание закрепления на местности	Средняя квадратическая погрешность определения координат характерных точек границ земельного участка, м
		X	Y		
1	2	3	4	5	6
23:43:0118001:5444	1.1	488033.25	1378049.51	Нет закрепления	0.10
23:43:0118001:5444	1.2	488030.93	1378065.05	Нет закрепления	0.10
23:43:0118001:5444	1.3	488011.52	1378062.15	Нет закрепления	0.10
23:43:0118001:5444	1.4	488013.84	1378046.61	Нет закрепления	0.10
23:43:0118001:5444	1.1	488033.25	1378049.51	Нет закрепления	0.10
23:43:0118001:5445	1.1	488030.93	1378065.05	Нет закрепления	0.10
23:43:0118001:5445	1.2	488028.60	1378080.57	Нет закрепления	0.10
23:43:0118001:5445	1.3	488009.19	1378077.70	Нет закрепления	0.10
23:43:0118001:5445	1.4	488011.52	1378062.15	Нет закрепления	0.10
23:43:0118001:5445	1.1	488030.93	1378065.05	Нет закрепления	0.10
23:43:0118001:5446	1.1	488028.60	1378080.57	Нет закрепления	0.10
23:43:0118001:5446	1.2	488026.28	1378096.12	Нет закрепления	0.10
23:43:0118001:5446	1.3	488006.87	1378093.23	Нет закрепления	0.10
23:43:0118001:5446	1.4	488009.19	1378077.70	Нет закрепления	0.10
23:43:0118001:5446	1.1	488028.60	1378080.57	Нет закрепления	0.10
23:43:0118001:5447	1.1	488026.28	1378096.12	Нет закрепления	0.10
23:43:0118001:5447	1.2	488023.96	1378111.66	Нет закрепления	0.10
23:43:0118001:5447	1.3	488004.55	1378108.76	Нет закрепления	0.10
23:43:0118001:5447	1.4	488006.87	1378093.23	Нет закрепления	0.10
23:43:0118001:5447	1.1	488026.28	1378096.12	Нет закрепления	0.10
23:43:0118001:5448	1.1	488023.96	1378111.66	Нет закрепления	0.10
23:43:0118001:5448	1.2	488021.64	1378127.20	Нет закрепления	0.10
23:43:0118001:5448	1.3	488002.23	1378124.30	Нет закрепления	0.10
23:43:0118001:5448	1.4	488004.55	1378108.76	Нет закрепления	0.10
23:43:0118001:5448	1.1	488023.96	1378111.66	Нет закрепления	0.10
23:43:0118001:5449	1.1	488021.64	1378127.20	Нет закрепления	0.10
23:43:0118001:5449	1.2	488019.32	1378142.74	Нет закрепления	0.10
23:43:0118001:5449	1.3	487999.91	1378139.84	Нет закрепления	0.10
23:43:0118001:5449	1.4	488002.23	1378124.30	Нет закрепления	0.10
23:43:0118001:5449	1.1	488021.64	1378127.20	Нет закрепления	0.10
23:43:0118001:5450	1.1	488019.32	1378142.74	Нет закрепления	0.10
23:43:0118001:5450	1.2	488017.05	1378157.87	Нет закрепления	0.10

Начальник отдела		<u>С. П. Черечеча</u>
полное наименование должности	подпись	инициалы, фамилия

М.П.

КАДАСТРОВЫЙ ПЛАН ТЕРРИТОРИИ

Лист № 437	раздела 8	Всего листов раздела 8: 566	Всего разделов: 9	Всего листов: 2092
------------	-----------	-----------------------------	-------------------	--------------------

"14" января 2020 г. № 23/ИСХ/20-28715

Номер кадастрового квартала: 23:43:0118001

Кадастровый номер земельного участка	Номера точек	Координаты		Описание закрепления на местности	Средняя квадратическая погрешность определения координат характерных точек границ земельного участка, м
		X	Y		
1	2	3	4	5	6
23:43:0118001:5450	1.3	488016.64	1378157.81	Нет закрепления	0.10
23:43:0118001:5450	1.4	487997.65	1378154.95	Нет закрепления	0.10
23:43:0118001:5450	1.5	487999.91	1378139.84	Нет закрепления	0.10
23:43:0118001:5450	1.1	488019.32	1378142.74	Нет закрепления	0.10
23:43:0118001:5451	1.1	488016.64	1378157.81	Нет закрепления	0.10
23:43:0118001:5451	1.2	488013.98	1378173.42	Нет закрепления	0.10
23:43:0118001:5451	1.3	487995.30	1378170.63	Нет закрепления	0.10
23:43:0118001:5451	1.4	487997.65	1378154.95	Нет закрепления	0.10
23:43:0118001:5451	1.1	488016.64	1378157.81	Нет закрепления	0.10
23:43:0118001:5452	1.1	488013.98	1378173.42	Нет закрепления	0.10
23:43:0118001:5452	1.2	488011.63	1378189.11	Нет закрепления	0.10
23:43:0118001:5452	1.3	487992.95	1378186.34	Нет закрепления	0.10
23:43:0118001:5452	1.4	487995.30	1378170.63	Нет закрепления	0.10
23:43:0118001:5452	1.1	488013.98	1378173.42	Нет закрепления	0.10
23:43:0118001:5453	1.1	488011.63	1378189.11	Нет закрепления	0.10
23:43:0118001:5453	1.2	488009.28	1378204.82	Нет закрепления	0.10
23:43:0118001:5453	1.3	487990.61	1378202.03	Нет закрепления	0.10
23:43:0118001:5453	1.4	487992.95	1378186.34	Нет закрепления	0.10
23:43:0118001:5453	1.1	488011.63	1378189.11	Нет закрепления	0.10
23:43:0118001:5454	1.1	488008.93	1378025.27	Нет закрепления	0.10
23:43:0118001:5454	1.2	488005.93	1378045.43	Нет закрепления	0.10
23:43:0118001:5454	1.3	487986.52	1378042.53	Нет закрепления	0.10
23:43:0118001:5454	1.4	487989.53	1378022.37	Нет закрепления	0.10
23:43:0118001:5454	1.1	488008.93	1378025.27	Нет закрепления	0.10
23:43:0118001:5455	1.1	488005.93	1378045.43	Нет закрепления	0.10
23:43:0118001:5455	1.2	488003.60	1378060.97	Нет закрепления	0.10
23:43:0118001:5455	1.3	487984.20	1378058.07	Нет закрепления	0.10
23:43:0118001:5455	1.4	487986.52	1378042.53	Нет закрепления	0.10
23:43:0118001:5455	1.1	488005.93	1378045.43	Нет закрепления	0.10
23:43:0118001:5456	1.1	488003.60	1378060.97	Нет закрепления	0.10
23:43:0118001:5456	1.2	488001.28	1378076.51	Нет закрепления	0.10
23:43:0118001:5456	1.3	487981.87	1378073.59	Нет закрепления	0.10

Начальник отдела		<u>С. П. Черечеча</u>
полное наименование должности	подпись	инициалы, фамилия

М.П.

КАДАСТРОВЫЙ ПЛАН ТЕРРИТОРИИ

Лист № 438	раздела 8	Всего листов раздела 8: 566	Всего разделов: 9	Всего листов: 2092
------------	-----------	-----------------------------	-------------------	--------------------

"14" января 2020 г. № 23/ИСХ/20-28715

Номер кадастрового квартала: 23:43:0118001

Кадастровый номер земельного участка	Номера точек	Координаты		Описание закрепления на местности	Средняя квадратическая погрешность определения координат характерных точек границ земельного участка, м
		X	Y		
1	2	3	4	5	6
23:43:0118001:5456	1.4	487984.20	1378058.07	Нет закрепления	0.10
23:43:0118001:5456	1.1	488003.60	1378060.97	Нет закрепления	0.10
23:43:0118001:5457	1.1	488001.28	1378076.51	Нет закрепления	0.10
23:43:0118001:5457	1.2	487998.96	1378092.04	Нет закрепления	0.10
23:43:0118001:5457	1.3	487979.55	1378089.14	Нет закрепления	0.10
23:43:0118001:5457	1.4	487981.87	1378073.59	Нет закрепления	0.10
23:43:0118001:5457	1.1	488001.28	1378076.51	Нет закрепления	0.10
23:43:0118001:5458	1.1	487998.96	1378092.04	Нет закрепления	0.10
23:43:0118001:5458	1.2	487996.64	1378107.58	Нет закрепления	0.10
23:43:0118001:5458	1.3	487977.23	1378104.68	Нет закрепления	0.10
23:43:0118001:5458	1.4	487979.55	1378089.14	Нет закрепления	0.10
23:43:0118001:5458	1.1	487998.96	1378092.04	Нет закрепления	0.10
23:43:0118001:5459	1.1	487996.64	1378107.58	Нет закрепления	0.10
23:43:0118001:5459	1.2	487994.32	1378123.12	Нет закрепления	0.10
23:43:0118001:5459	1.3	487974.91	1378120.22	Нет закрепления	0.10
23:43:0118001:5459	1.4	487977.23	1378104.68	Нет закрепления	0.10
23:43:0118001:5459	1.1	487996.64	1378107.58	Нет закрепления	0.10
23:43:0118001:5460	1.1	487994.32	1378123.12	Нет закрепления	0.10
23:43:0118001:5460	1.2	487991.99	1378138.65	Нет закрепления	0.10
23:43:0118001:5460	1.3	487972.58	1378135.75	Нет закрепления	0.10
23:43:0118001:5460	1.4	487974.91	1378120.22	Нет закрепления	0.10
23:43:0118001:5460	1.1	487994.32	1378123.12	Нет закрепления	0.10
23:43:0118001:5461	1.1	487991.99	1378138.65	Нет закрепления	0.10
23:43:0118001:5461	1.2	487989.67	1378154.19	Нет закрепления	0.10
23:43:0118001:5461	1.3	487970.26	1378151.28	Нет закрепления	0.10
23:43:0118001:5461	1.4	487972.58	1378135.75	Нет закрепления	0.10
23:43:0118001:5461	1.1	487991.99	1378138.65	Нет закрепления	0.10
23:43:0118001:5462	1.1	487989.67	1378154.19	Нет закрепления	0.10
23:43:0118001:5462	1.2	487987.35	1378169.73	Нет закрепления	0.10
23:43:0118001:5462	1.3	487967.94	1378166.82	Нет закрепления	0.10
23:43:0118001:5462	1.4	487970.26	1378151.28	Нет закрепления	0.10
23:43:0118001:5462	1.1	487989.67	1378154.19	Нет закрепления	0.10

Начальник отдела		<u>С. П. Черечеча</u>
полное наименование должности	подпись	инициалы, фамилия

М.П.

КАДАСТРОВЫЙ ПЛАН ТЕРРИТОРИИ

Лист № 439	раздела 8	Всего листов раздела 8: 566	Всего разделов: 9	Всего листов: 2092
------------	-----------	-----------------------------	-------------------	--------------------

"14" января 2020 г. № 23/ИСХ/20-28715

Номер кадастрового квартала: 23:43:0118001

Кадастровый номер земельного участка	Номера точек	Координаты		Описание закрепления на местности	Средняя квадратическая погрешность определения координат характерных точек границ земельного участка, м
		X	Y		
1	2	3	4	5	6
23:43:0118001:5463	1.1	487987.35	1378169.73	Нет закрепления	0.10
23:43:0118001:5463	1.2	487985.03	1378185.26	Нет закрепления	0.10
23:43:0118001:5463	1.3	487965.62	1378182.37	Нет закрепления	0.10
23:43:0118001:5463	1.4	487967.94	1378166.82	Нет закрепления	0.10
23:43:0118001:5463	1.1	487987.35	1378169.73	Нет закрепления	0.10
23:43:0118001:5464	1.1	487985.03	1378185.26	Нет закрепления	0.10
23:43:0118001:5464	1.2	487982.69	1378200.84	Нет закрепления	0.10
23:43:0118001:5464	1.3	487963.29	1378197.94	Нет закрепления	0.10
23:43:0118001:5464	1.4	487965.62	1378182.37	Нет закрепления	0.10
23:43:0118001:5464	1.1	487985.03	1378185.26	Нет закрепления	0.10
23:43:0118001:5465	1.1	487989.53	1378022.37	Нет закрепления	0.10
23:43:0118001:5465	1.2	487986.52	1378042.53	Нет закрепления	0.10
23:43:0118001:5465	1.3	487967.11	1378039.63	Нет закрепления	0.10
23:43:0118001:5465	1.4	487970.12	1378019.47	Нет закрепления	0.10
23:43:0118001:5465	1.1	487989.53	1378022.37	Нет закрепления	0.10
23:43:0118001:5466	1.1	487986.52	1378042.53	Нет закрепления	0.10
23:43:0118001:5466	1.2	487984.20	1378058.07	Нет закрепления	0.10
23:43:0118001:5466	1.3	487964.79	1378055.15	Нет закрепления	0.10
23:43:0118001:5466	1.4	487967.11	1378039.63	Нет закрепления	0.10
23:43:0118001:5466	1.1	487986.52	1378042.53	Нет закрепления	0.10
23:43:0118001:5467	1.1	487984.20	1378058.07	Нет закрепления	0.10
23:43:0118001:5467	1.2	487981.87	1378073.59	Нет закрепления	0.10
23:43:0118001:5467	1.3	487962.46	1378070.71	Нет закрепления	0.10
23:43:0118001:5467	1.4	487964.79	1378055.15	Нет закрепления	0.10
23:43:0118001:5467	1.1	487984.20	1378058.07	Нет закрепления	0.10
23:43:0118001:5468	1.1	487981.87	1378073.59	Нет закрепления	0.10
23:43:0118001:5468	1.2	487979.55	1378089.14	Нет закрепления	0.10
23:43:0118001:5468	1.3	487960.14	1378086.24	Нет закрепления	0.10
23:43:0118001:5468	1.4	487962.46	1378070.71	Нет закрепления	0.10
23:43:0118001:5468	1.1	487981.87	1378073.59	Нет закрепления	0.10
23:43:0118001:5469	1.1	487979.55	1378089.14	Нет закрепления	0.10
23:43:0118001:5469	1.2	487977.23	1378104.68	Нет закрепления	0.10

Начальник отдела		<u>С. П. Черечеча</u>
полное наименование должности	подпись	инициалы, фамилия

М.П.

КАДАСТРОВЫЙ ПЛАН ТЕРРИТОРИИ

Лист № 440	раздела 8	Всего листов раздела 8: 566	Всего разделов: 9	Всего листов: 2092
------------	-----------	-----------------------------	-------------------	--------------------

"14" января 2020 г. № 23/ИСХ/20-28715

Номер кадастрового квартала: 23:43:0118001

Кадастровый номер земельного участка	Номера точек	Координаты		Описание закрепления на местности	Средняя квадратическая погрешность определения координат характерных точек границ земельного участка, м
		X	Y		
1	2	3	4	5	6
23:43:0118001:5469	1.3	487957.82	1378101.78	Нет закрепления	0.10
23:43:0118001:5469	1.4	487960.14	1378086.24	Нет закрепления	0.10
23:43:0118001:5469	1.1	487979.55	1378089.14	Нет закрепления	0.10
23:43:0118001:5470	1.1	487977.23	1378104.68	Нет закрепления	0.10
23:43:0118001:5470	1.2	487974.91	1378120.22	Нет закрепления	0.10
23:43:0118001:5470	1.3	487955.50	1378117.30	Нет закрепления	0.10
23:43:0118001:5470	1.4	487957.82	1378101.78	Нет закрепления	0.10
23:43:0118001:5470	1.1	487977.23	1378104.68	Нет закрепления	0.10
23:43:0118001:5471	1.1	487974.91	1378120.22	Нет закрепления	0.10
23:43:0118001:5471	1.2	487972.58	1378135.75	Нет закрепления	0.10
23:43:0118001:5471	1.3	487953.18	1378132.83	Нет закрепления	0.10
23:43:0118001:5471	1.4	487955.50	1378117.30	Нет закрепления	0.10
23:43:0118001:5471	1.1	487974.91	1378120.22	Нет закрепления	0.10
23:43:0118001:5472	1.1	487972.58	1378135.75	Нет закрепления	0.10
23:43:0118001:5472	1.2	487970.26	1378151.28	Нет закрепления	0.10
23:43:0118001:5472	1.3	487950.85	1378148.39	Нет закрепления	0.10
23:43:0118001:5472	1.4	487953.18	1378132.83	Нет закрепления	0.10
23:43:0118001:5472	1.1	487972.58	1378135.75	Нет закрепления	0.10
23:43:0118001:5473	1.1	487970.26	1378151.28	Нет закрепления	0.10
23:43:0118001:5473	1.2	487967.94	1378166.82	Нет закрепления	0.10
23:43:0118001:5473	1.3	487948.53	1378163.93	Нет закрепления	0.10
23:43:0118001:5473	1.4	487950.85	1378148.39	Нет закрепления	0.10
23:43:0118001:5473	1.1	487970.26	1378151.28	Нет закрепления	0.10
23:43:0118001:5474	1.1	487967.94	1378166.82	Нет закрепления	0.10
23:43:0118001:5474	1.2	487965.62	1378182.37	Нет закрепления	0.10
23:43:0118001:5474	1.3	487946.21	1378179.46	Нет закрепления	0.10
23:43:0118001:5474	1.4	487948.53	1378163.93	Нет закрепления	0.10
23:43:0118001:5474	1.1	487967.94	1378166.82	Нет закрепления	0.10
23:43:0118001:5475	1.1	487965.62	1378182.37	Нет закрепления	0.10
23:43:0118001:5475	1.2	487963.29	1378197.94	Нет закрепления	0.10
23:43:0118001:5475	1.3	487943.88	1378195.04	Нет закрепления	0.10
23:43:0118001:5475	1.4	487946.21	1378179.46	Нет закрепления	0.10

Начальник отдела		<u>С. П. Черечеча</u>
полное наименование должности	подпись	инициалы, фамилия

М.П.

КАДАСТРОВЫЙ ПЛАН ТЕРРИТОРИИ

Лист № 441	раздела 8	Всего листов раздела 8: 566	Всего разделов: 9	Всего листов: 2092
------------	-----------	-----------------------------	-------------------	--------------------

"14" января 2020 г. № 23/ИСХ/20-28715

Номер кадастрового квартала: 23:43:0118001

Кадастровый номер земельного участка	Номера точек	Координаты		Описание закрепления на местности	Средняя квадратическая погрешность определения координат характерных точек границ земельного участка, м
		X	Y		
1	2	3	4	5	6
23:43:0118001:5475	1.1	487965.62	1378182.37	Нет закрепления	0.10
23:43:0118001:5476	1.1	488052.66	1378052.42	Нет закрепления	0.10
23:43:0118001:5476	1.2	488050.34	1378067.94	Нет закрепления	0.10
23:43:0118001:5476	1.3	488030.93	1378065.05	Нет закрепления	0.10
23:43:0118001:5476	1.4	488033.25	1378049.51	Нет закрепления	0.10
23:43:0118001:5476	1.1	488052.66	1378052.42	Нет закрепления	0.10
23:43:0118001:5482	1.1	486337.30	1376449.02	—	0.10
23:43:0118001:5482	1.2	486337.15	1376456.45	—	0.10
23:43:0118001:5482	1.3	486329.40	1376579.44	—	0.10
23:43:0118001:5482	1.4	486329.36	1376581.32	—	0.10
23:43:0118001:5482	1.5	486329.48	1376583.20	—	0.10
23:43:0118001:5482	1.6	486329.77	1376585.06	—	0.10
23:43:0118001:5482	1.7	486330.21	1376586.90	—	0.10
23:43:0118001:5482	1.8	486330.80	1376588.68	—	0.10
23:43:0118001:5482	1.9	486331.55	1376590.41	—	0.10
23:43:0118001:5482	1.10	486332.44	1376592.07	—	0.10
23:43:0118001:5482	1.11	486333.47	1376593.65	—	0.10
23:43:0118001:5482	1.12	486391.33	1376616.55	—	0.10
23:43:0118001:5482	1.13	486414.03	1376626.62	—	0.10
23:43:0118001:5482	1.14	486401.20	1376703.36	—	0.10
23:43:0118001:5482	1.15	486395.84	1376725.58	—	0.10
23:43:0118001:5482	1.16	486231.87	1376728.16	—	0.10
23:43:0118001:5482	1.17	486250.37	1376443.89	—	0.10
23:43:0118001:5482	1.1	486337.30	1376449.02	—	0.10
23:43:0118001:5488	1.1	487956.88	1377193.90	Нет закрепления	0.10
23:43:0118001:5488	1.2	487953.64	1377215.44	Нет закрепления	0.10
23:43:0118001:5488	1.3	487940.17	1377212.78	Нет закрепления	0.10

Начальник отдела		<u>С. П. Черечеча</u>
полное наименование должности	подпись	инициалы, фамилия

М.П.

КАДАСТРОВЫЙ ПЛАН ТЕРРИТОРИИ

Лист № 442	раздела 8	Всего листов раздела 8: 566	Всего разделов: 9	Всего листов: 2092
------------	-----------	-----------------------------	-------------------	--------------------

"14" января 2020 г. № 23/ИСХ/20-28715

Номер кадастрового квартала: 23:43:0118001

Кадастровый номер земельного участка	Номера точек	Координаты		Описание закрепления на местности	Средняя квадратическая погрешность определения координат характерных точек границ земельного участка, м
		X	Y		
1	2	3	4	5	6
23:43:0118001:5488	1.4	487943.28	1377191.21	Нет закрепления	0.10
23:43:0118001:5488	1.1	487956.88	1377193.90	Нет закрепления	0.10
23:43:0118001:5489	1.1	487960.94	1377165.91	Нет закрепления	0.10
23:43:0118001:5489	1.2	487957.36	1377190.70	Нет закрепления	0.10
23:43:0118001:5489	1.3	487956.88	1377193.90	Нет закрепления	0.10
23:43:0118001:5489	1.4	487943.28	1377191.21	Нет закрепления	0.10
23:43:0118001:5489	1.5	487943.74	1377188	Нет закрепления	0.10
23:43:0118001:5489	1.6	487947.33	1377163.22	Нет закрепления	0.10
23:43:0118001:5489	1.1	487960.94	1377165.91	Нет закрепления	0.10
23:43:0118001:5499	1.1	486591.13	1376722.50	—	0.10
23:43:0118001:5499	1.2	486534.05	1377109.58	—	0.10
23:43:0118001:5499	1.3	486490.67	1377103.32	—	0.10
23:43:0118001:5499	1.4	486483.75	1377102.33	—	0.10
23:43:0118001:5499	1.5	486356.39	1377083.85	—	0.10
23:43:0118001:5499	1.6	486342.42	1377081.82	—	0.10
23:43:0118001:5499	1.7	486426.78	1376725.09	—	0.10
23:43:0118001:5499	1.1	486591.13	1376722.50	—	0.10
23:43:0118001:5500	1.1	486395.84	1376725.58	—	0.10
23:43:0118001:5500	1.2	486312.62	1377077.50	—	0.10
23:43:0118001:5500	1.3	486191.73	1377059.97	—	0.10
23:43:0118001:5500	1.4	486188.86	1377059.54	—	0.10
23:43:0118001:5500	1.5	486190.85	1377051.19	—	0.10
23:43:0118001:5500	1.6	486198.08	1377013.32	—	0.10
23:43:0118001:5500	1.7	486218.92	1376897.31	—	0.10
23:43:0118001:5500	1.8	486226.90	1376804.51	—	0.10
23:43:0118001:5500	1.9	486231.87	1376728.16	—	0.10
23:43:0118001:5500	1.1	486395.84	1376725.58	—	0.10

Начальник отдела		<u>С. П. Черечеча</u>
полное наименование должности	подпись	инициалы, фамилия

М.П.

КАДАСТРОВЫЙ ПЛАН ТЕРРИТОРИИ

Лист № 443	раздела 8	Всего листов раздела 8: 566	Всего разделов: 9	Всего листов: 2092
------------	-----------	-----------------------------	-------------------	--------------------

"14" января 2020 г. № 23/ИСХ/20-28715

Номер кадастрового квартала: 23:43:0118001

Кадастровый номер земельного участка	Номера точек	Координаты		Описание закрепления на местности	Средняя квадратическая погрешность определения координат характерных точек границ земельного участка, м
		X	Y		
1	2	3	4	5	6
23:43:0118001:5501	1.1	486426.78	1376725.09	—	0.10
23:43:0118001:5501	1.2	486342.42	1377081.82	—	0.10
23:43:0118001:5501	1.3	486312.62	1377077.50	—	0.10
23:43:0118001:5501	1.4	486395.84	1376725.58	—	0.10
23:43:0118001:5501	1.1	486426.78	1376725.09	—	0.10
23:43:0118001:5513	1.1	488225.51	1378069.77	Закрепление отсутствует	0.10
23:43:0118001:5513	1.2	488223.74	1378081.64	Закрепление отсутствует	0.10
23:43:0118001:5513	1.3	488199.01	1378077.95	Закрепление отсутствует	0.10
23:43:0118001:5513	1.4	488200.78	1378066.08	Закрепление отсутствует	0.10
23:43:0118001:5513	1.1	488225.51	1378069.77	Закрепление отсутствует	0.10
23:43:0118001:5514	1.1	488227.28	1378057.91	Закрепление отсутствует	0.10
23:43:0118001:5514	1.2	488225.51	1378069.77	Закрепление отсутствует	0.10
23:43:0118001:5514	1.3	488200.78	1378066.08	Закрепление отсутствует	0.10
23:43:0118001:5514	1.4	488202.56	1378054.23	Закрепление отсутствует	0.10
23:43:0118001:5514	1.1	488227.28	1378057.91	Закрепление отсутствует	0.10
23:43:0118001:5522	1.1	488181.46	1376768.49	—	0.10
23:43:0118001:5522	1.2	488176.73	1376796.22	—	0.10
23:43:0118001:5522	1.3	488164.96	1376793.90	—	0.10
23:43:0118001:5522	1.4	488161.53	1376790.17	—	0.10
23:43:0118001:5522	1.5	488165.70	1376765.73	—	0.10
23:43:0118001:5522	1.1	488181.46	1376768.49	—	0.10
23:43:0118001:5523	1.1	488184.48	1376750.74	—	0.10
23:43:0118001:5523	1.2	488181.46	1376768.49	—	0.10
23:43:0118001:5523	1.3	488165.70	1376765.73	—	0.10
23:43:0118001:5523	1.4	488161.53	1376790.17	—	0.10
23:43:0118001:5523	1.5	488164.96	1376793.90	—	0.10
23:43:0118001:5523	1.6	488157.11	1376792.36	—	0.10

Начальник отдела		<u>С. П. Черечеча</u>
полное наименование должности	подпись	инициалы, фамилия

М.П.

КАДАСТРОВЫЙ ПЛАН ТЕРРИТОРИИ

Лист № 444	раздела 8	Всего листов раздела 8: 566	Всего разделов: 9	Всего листов: 2092
------------	-----------	-----------------------------	-------------------	--------------------

"14" января 2020 г. № 23/ИСХ/20-28715

Номер кадастрового квартала: 23:43:0118001

Кадастровый номер земельного участка	Номера точек	Координаты		Описание закрепления на местности	Средняя квадратическая погрешность определения координат характерных точек границ земельного участка, м
		X	Y		
1	2	3	4	5	6
23:43:0118001:5523	1.7	488164.78	1376747.29	—	0.10
23:43:0118001:5523	1.1	488184.48	1376750.74	—	0.10
23:43:0118001:5595	1.1	488180.31	1378541.31	—	0.10
23:43:0118001:5595	1.2	488153.12	1378537.25	—	0.10
23:43:0118001:5595	1.3	488142.40	1378608.95	-	0.10
23:43:0118001:5595	1.4	488169.60	1378613.02	-	0.10
23:43:0118001:5595	1.1	488180.31	1378541.31	—	0.10
23:43:0118001:5596	1.1	488191.03	1378469.60	-	0.10
23:43:0118001:5596	1.2	488163.83	1378465.54	-	0.10
23:43:0118001:5596	1.3	488153.12	1378537.25	—	0.10
23:43:0118001:5596	1.4	488180.31	1378541.31	—	0.10
23:43:0118001:5596	1.1	488191.03	1378469.60	-	0.10
23:43:0118001:5598	1.1	488032.64	1378176.22	Нет закрепления	0.10
23:43:0118001:5598	1.2	488030.91	1378187.82	Нет закрепления	0.10
23:43:0118001:5598	1.3	488030.30	1378191.92	Нет закрепления	0.10
23:43:0118001:5598	1.4	488027.95	1378207.61	Нет закрепления	0.10
23:43:0118001:5598	1.5	488009.28	1378204.82	Нет закрепления	0.10
23:43:0118001:5598	1.6	488011.63	1378189.11	Нет закрепления	0.10
23:43:0118001:5598	1.7	488013.98	1378173.42	Нет закрепления	0.10
23:43:0118001:5598	1.1	488032.64	1378176.22	Нет закрепления	0.10
23:43:0118001:5600	1.1	488109.25	1377431.03	—	0.02
23:43:0118001:5600	1.2	488094.38	1377428.81	—	0.02
23:43:0118001:5600	1.3	488085.51	1377488.15	—	0.02
23:43:0118001:5600	1.4	488100.35	1377490.37	—	0.02
23:43:0118001:5600	1.1	488109.25	1377431.03	—	0.02
23:43:0118001:5603	1.1	488094.38	1377428.81	—	0.02
23:43:0118001:5603	1.2	488028.45	1377418.95	—	0.02
23:43:0118001:5603	1.3	488019.59	1377478.30	—	0.02

Начальник отдела		<u>С. П. Черечеча</u>
полное наименование должности	подпись	инициалы, фамилия

М.П.

КАДАСТРОВЫЙ ПЛАН ТЕРРИТОРИИ

Лист № 445	раздела 8	Всего листов раздела 8: 566	Всего разделов: 9	Всего листов: 2092
------------	-----------	-----------------------------	-------------------	--------------------

"14" января 2020 г. № 23/ИСХ/20-28715

Номер кадастрового квартала: 23:43:0118001

Кадастровый номер земельного участка	Номера точек	Координаты		Описание закрепления на местности	Средняя квадратическая погрешность определения координат характерных точек границ земельного участка, м
		X	Y		
1	2	3	4	5	6
23:43:0118001:5603	1.4	488085.51	1377488.15	—	0.02
23:43:0118001:5603	1.1	488094.38	1377428.81	—	0.02
23:43:0118001:5610	1.1	487999.53	1377020.02	Металлическая труба	0.10
23:43:0118001:5610	1.2	487997.85	1377029.87	Металлическая труба	0.10
23:43:0118001:5610	1.3	487958.59	1377022.15	Металлическая труба	0.10
23:43:0118001:5610	1.4	487960.28	1377012.27	Металлическая труба	0.10
23:43:0118001:5610	1.1	487999.53	1377020.02	Металлическая труба	0.10
23:43:0118001:5611	1.1	488001.21	1377010.16	Металлическая труба	0.10
23:43:0118001:5611	1.2	487999.53	1377020.02	Металлическая труба	0.10
23:43:0118001:5611	1.3	487960.28	1377012.27	Металлическая труба	0.10
23:43:0118001:5611	1.4	487961.95	1377002.45	Металлическая труба	0.10
23:43:0118001:5611	1.1	488001.21	1377010.16	Металлическая труба	0.10
23:43:0118001:5618	1.1	488035.07	1377877.51	-	0.10
23:43:0118001:5618	1.2	488013.68	1377874.31	-	0.10
23:43:0118001:5618	1.3	488011.67	1377888.03	-	0.10
23:43:0118001:5618	1.4	488033.01	1377891.28	-	0.10
23:43:0118001:5618	1.1	488035.07	1377877.51	-	0.10
23:43:0118001:5619	1.1	488019.35	1377982.68	-	0.10
23:43:0118001:5619	1.2	487976.57	1377976.29	-	0.10
23:43:0118001:5619	1.3	487972.33	1378004.64	-	0.10
23:43:0118001:5619	1.4	488015.10	1378011.03	-	0.10
23:43:0118001:5619	1.1	488019.35	1377982.68	-	0.10
23:43:0118001:5620	1.1	488033.01	1377891.28	-	0.10
23:43:0118001:5620	1.2	488011.67	1377888.03	-	0.10
23:43:0118001:5620	1.3	487990.25	1377884.77	-	0.10
23:43:0118001:5620	1.4	487976.57	1377976.29	-	0.10
23:43:0118001:5620	1.5	488019.35	1377982.68	-	0.10
23:43:0118001:5620	1.1	488033.01	1377891.28	-	0.10
23:43:0118001:5621	1.1	488013.68	1377874.31	-	0.10
23:43:0118001:5621	1.2	487992.29	1377871.11	-	0.10
23:43:0118001:5621	1.3	487990.25	1377884.77	-	0.10

Начальник отдела		<u>С. П. Черечеча</u>
полное наименование должности	подпись	инициалы, фамилия

М.П.

КАДАСТРОВЫЙ ПЛАН ТЕРРИТОРИИ

Лист № 446	раздела 8	Всего листов раздела 8: 566	Всего разделов: 9	Всего листов: 2092
------------	-----------	-----------------------------	-------------------	--------------------

"14" января 2020 г. № 23/ИСХ/20-28715

Номер кадастрового квартала: 23:43:0118001

Кадастровый номер земельного участка	Номера точек	Координаты		Описание закрепления на местности	Средняя квадратическая погрешность определения координат характерных точек границ земельного участка, м
		X	Y		
1	2	3	4	5	6
23:43:0118001:5621	1.4	488011.67	1377888.03	-	0.10
23:43:0118001:5621	1.1	488013.68	1377874.31	-	0.10
23:43:0118001:5639	1.1	488297.50	1377887.71	-	0.10
23:43:0118001:5639	1.2	488287.71	1377885.77	-	0.10
23:43:0118001:5639	1.3	488283.26	1377915.43	-	0.10
23:43:0118001:5639	1.4	488293.10	1377917.38	-	0.10
23:43:0118001:5639	1.1	488297.50	1377887.71	-	0.10
23:43:0118001:5641	1.1	488266.10	1377912.03	-	0.10
23:43:0118001:5641	1.2	487979.74	1377855.27	-	0.10
23:43:0118001:5641	1.3	487931.92	1378240.78	-	0.10
23:43:0118001:5641	1.4	487936.91	1378241.67	-	0.10
23:43:0118001:5641	1.5	487940.92	1378214.82	-	0.10
23:43:0118001:5641	1.6	488180.78	1378250.66	-	0.10
23:43:0118001:5641	1.7	488175.79	1378284.06	-	0.10
23:43:0118001:5641	1.8	488190.56	1378286.68	-	0.10
23:43:0118001:5641	1.9	488195.61	1378252.88	-	0.10
23:43:0118001:5641	1.10	488222.81	1378256.95	-	0.10
23:43:0118001:5641	1.11	488225.77	1378237.17	-	0.10
23:43:0118001:5641	1.12	488141.69	1378224.60	-	0.10
23:43:0118001:5641	1.13	488027.95	1378207.61	-	0.10
23:43:0118001:5641	1.14	487943.88	1378195.04	-	0.10
23:43:0118001:5641	1.15	487970.12	1378019.47	-	0.10
23:43:0118001:5641	1.16	488055.67	1378032.26	-	0.10
23:43:0118001:5641	1.17	488036.01	1378163.81	-	0.10
23:43:0118001:5641	1.18	488034.53	1378163.59	-	0.10
23:43:0118001:5641	1.19	488030.91	1378187.82	-	0.10
23:43:0118001:5641	1.20	488045.74	1378190.04	-	0.10
23:43:0118001:5641	1.21	488049.37	1378165.80	-	0.10
23:43:0118001:5641	1.22	488047.88	1378165.58	-	0.10
23:43:0118001:5641	1.23	488067.54	1378034.03	-	0.10
23:43:0118001:5641	1.24	488154.58	1378047.04	-	0.10
23:43:0118001:5641	1.25	488134.92	1378178.59	-	0.10

Начальник отдела		<u>С. П. Черечеча</u>
полное наименование должности	подпись	инициалы, фамилия

М.П.

КАДАСТРОВЫЙ ПЛАН ТЕРРИТОРИИ

Лист № 447	раздела 8	Всего листов раздела 8: 566	Всего разделов: 9	Всего листов: 2092
------------	-----------	-----------------------------	-------------------	--------------------

"14" января 2020 г. № 23/ИСХ/20-28715

Номер кадастрового квартала: 23:43:0118001

Кадастровый номер земельного участка	Номера точек	Координаты		Описание закрепления на местности	Средняя квадратическая погрешность определения координат характерных точек границ земельного участка, м
		X	Y		
1	2	3	4	5	6
23:43:0118001:5641	1.26	488133.44	1378178.37	-	0.10
23:43:0118001:5641	1.27	488129.82	1378202.60	-	0.10
23:43:0118001:5641	1.28	488144.65	1378204.82	-	0.10
23:43:0118001:5641	1.29	488148.27	1378180.59	-	0.10
23:43:0118001:5641	1.30	488146.79	1378180.36	-	0.10
23:43:0118001:5641	1.31	488166.45	1378048.82	-	0.10
23:43:0118001:5641	1.32	488252.01	1378061.60	-	0.10
23:43:0118001:5641	1.33	488254.22	1378046.77	-	0.10
23:43:0118001:5641	1.34	488168.67	1378033.98	-	0.10
23:43:0118001:5641	1.35	488188.62	1377900.45	-	0.10
23:43:0118001:5641	1.1	488266.10	1377912.03	-	0.10
23:43:0118001:5641	2.1	488176.76	1377898.68	-	0.10
23:43:0118001:5641	2.2	488156.80	1378032.20	-	0.10
23:43:0118001:5641	2.3	488069.76	1378019.20	-	0.10
23:43:0118001:5641	2.4	488089.72	1377885.67	-	0.10
23:43:0118001:5641	2.1	488176.76	1377898.68	-	0.10
23:43:0118001:5641	3.1	488077.85	1377883.90	-	0.10
23:43:0118001:5641	3.2	488057.89	1378017.42	-	0.10
23:43:0118001:5641	3.3	487972.33	1378004.64	-	0.10
23:43:0118001:5641	3.4	487992.29	1377871.11	-	0.10
23:43:0118001:5641	3.1	488077.85	1377883.90	-	0.10
23:43:0118001:5642	1.1	488293.08	1377917.38	-	0.01
23:43:0118001:5642	1.2	488274.12	1377913.62	-	0.10
23:43:0118001:5642	1.3	488254.22	1378046.77	-	0.10
23:43:0118001:5642	1.4	488252.01	1378061.60	-	0.10
23:43:0118001:5642	1.5	488225.77	1378237.17	-	0.10
23:43:0118001:5642	1.6	488222.81	1378256.95	-	0.10
23:43:0118001:5642	1.7	488217.65	1378291.49	-	0.10
23:43:0118001:5642	1.8	488237.11	1378294.94	-	0.10
23:43:0118001:5642	1.9	488252.80	1378188.98	-	0.01
23:43:0118001:5642	1.1	488293.08	1377917.38	-	0.01

Начальник отдела		<u>С. П. Черечеча</u>
полное наименование должности	подпись	инициалы, фамилия

М.П.

КАДАСТРОВЫЙ ПЛАН ТЕРРИТОРИИ

Лист № 448	раздела 8	Всего листов раздела 8: 566	Всего разделов: 9	Всего листов: 2092
------------	-----------	-----------------------------	-------------------	--------------------

"14" января 2020 г. № 23/ИСХ/20-28715

Номер кадастрового квартала: 23:43:0118001

Кадастровый номер земельного участка	Номера точек	Координаты		Описание закрепления на местности	Средняя квадратическая погрешность определения координат характерных точек границ земельного участка, м
		X	Y		
1	2	3	4	5	6
23:43:0118001:5661	1.1	488095.31	1376199.61	—	0.10
23:43:0118001:5661	1.2	488091.13	1376209.06	—	0.10
23:43:0118001:5661	1.3	488054.54	1376192.93	—	0.10
23:43:0118001:5661	1.4	488058.71	1376183.48	—	0.10
23:43:0118001:5661	1.5	488067.85	1376187.51	—	0.10
23:43:0118001:5661	1.1	488095.31	1376199.61	—	0.10
23:43:0118001:5662	1.1	488091.13	1376209.06	—	0.10
23:43:0118001:5662	1.2	488089.25	1376213.33	—	0.10
23:43:0118001:5662	1.3	488086.96	1376218.52	—	0.10
23:43:0118001:5662	1.4	488050.37	1376202.38	—	0.10
23:43:0118001:5662	1.5	488052.66	1376197.19	—	0.10
23:43:0118001:5662	1.6	488054.54	1376192.93	—	0.10
23:43:0118001:5662	1.1	488091.13	1376209.06	—	0.10
23:43:0118001:5663	1.1	488086.96	1376218.52	—	0.10
23:43:0118001:5663	1.2	488082.80	1376227.98	—	0.10
23:43:0118001:5663	1.3	488046.20	1376211.84	—	0.10
23:43:0118001:5663	1.4	488050.37	1376202.38	—	0.10
23:43:0118001:5663	1.1	488086.96	1376218.52	—	0.10
23:43:0118001:6058	1.1	488147.14	1377436.69	Закрепление отсутствует	0.10
23:43:0118001:6058	1.2	488143.20	1377460.37	Закрепление отсутствует	0.10
23:43:0118001:6058	1.3	488118.25	1377456.64	Закрепление отсутствует	0.10
23:43:0118001:6058	1.4	488105.69	1377454.76	Закрепление отсутствует	0.10
23:43:0118001:6058	1.5	488109.25	1377431.03	Закрепление отсутствует	0.10
23:43:0118001:6058	1.1	488147.14	1377436.69	Закрепление отсутствует	0.10
23:43:0118001:6059	1.1	488118.25	1377456.64	Закрепление отсутствует	0.10
23:43:0118001:6059	1.2	488114.69	1377480.38	Закрепление отсутствует	0.10
23:43:0118001:6059	1.3	488139.27	1377484.05	Закрепление отсутствует	0.10

Начальник отдела		<u>С. П. Черечеча</u>
полное наименование должности	подпись	инициалы, фамилия

М.П.

КАДАСТРОВЫЙ ПЛАН ТЕРРИТОРИИ

Лист № 449	раздела 8	Всего листов раздела 8: 566	Всего разделов: 9	Всего листов: 2092
------------	-----------	-----------------------------	-------------------	--------------------

"14" января 2020 г. № 23/ИСХ/20-28715

Номер кадастрового квартала: 23:43:0118001

Кадастровый номер земельного участка	Номера точек	Координаты		Описание закрепления на местности	Средняя квадратическая погрешность определения координат характерных точек границ земельного участка, м
		X	Y		
1	2	3	4	5	6
23:43:0118001:6059	1.4	488137.30	1377495.89	Закрепление отсутствует	0.10
23:43:0118001:6059	1.5	488100.35	1377490.37	Закрепление отсутствует	0.10
23:43:0118001:6059	1.6	488105.69	1377454.76	Закрепление отсутствует	0.10
23:43:0118001:6059	1.1	488118.25	1377456.64	Закрепление отсутствует	0.10
23:43:0118001:6060	1.1	488143.20	1377460.37	Закрепление отсутствует	0.10
23:43:0118001:6060	1.2	488139.27	1377484.05	Закрепление отсутствует	0.10
23:43:0118001:6060	1.3	488114.69	1377480.38	Закрепление отсутствует	0.10
23:43:0118001:6060	1.4	488118.25	1377456.64	Закрепление отсутствует	0.10
23:43:0118001:6060	1.1	488143.20	1377460.37	Закрепление отсутствует	0.10
23:43:0118001:6085	1.1	488295.98	1377727.77	Закрепление отсутствует	0.10
23:43:0118001:6085	1.2	488299.68	1377742.62	Закрепление отсутствует	0.10
23:43:0118001:6085	1.3	488293.30	1377785.33	Закрепление отсутствует	0.10
23:43:0118001:6085	1.4	488263.28	1377780.84	Закрепление отсутствует	0.10
23:43:0118001:6085	1.5	488272.62	1377718.36	Закрепление отсутствует	0.10
23:43:0118001:6085	1.6	488282.85	1377719.89	Закрепление отсутствует	0.10
23:43:0118001:6085	1.1	488295.98	1377727.77	Закрепление отсутствует	0.10
23:43:0118001:6086	1.1	488272.62	1377718.36	Закрепление отсутствует	0.10
23:43:0118001:6086	1.2	488263.28	1377780.84	Закрепление отсутствует	0.10
23:43:0118001:6086	1.3	488260.33	1377800.62	Закрепление отсутствует	0.10
23:43:0118001:6086	1.4	488257.38	1377820.40	Закрепление отсутствует	0.10
23:43:0118001:6086	1.5	488254.42	1377840.19	Закрепление отсутствует	0.10
23:43:0118001:6086	1.6	488251.47	1377859.97	Закрепление отсутствует	0.10
23:43:0118001:6086	1.7	488249.80	1377871.09	Закрепление отсутствует	0.10
23:43:0118001:6086	1.8	488239.90	1377869.61	Закрепление отсутствует	0.10
23:43:0118001:6086	1.9	488243.75	1377843.90	Закрепление отсутствует	0.10
23:43:0118001:6086	1.10	488247.59	1377818.18	Закрепление отсутствует	0.10
23:43:0118001:6086	1.11	488251.43	1377792.47	Закрепление отсутствует	0.10
23:43:0118001:6086	1.12	488255.28	1377766.75	Закрепление отсутствует	0.10
23:43:0118001:6086	1.13	488259.32	1377739.69	Закрепление отсутствует	0.10
23:43:0118001:6086	1.14	488262.73	1377716.88	Закрепление отсутствует	0.10
23:43:0118001:6086	1.1	488272.62	1377718.36	Закрепление отсутствует	0.10
23:43:0118001:6087	1.1	488290.34	1377805.11	Закрепление отсутствует	0.10

Начальник отдела		<u>С. П. Черечеча</u>
полное наименование должности	подпись	инициалы, фамилия

М.П.

КАДАСТРОВЫЙ ПЛАН ТЕРРИТОРИИ

Лист № 450	раздела 8	Всего листов раздела 8: 566	Всего разделов: 9	Всего листов: 2092
------------	-----------	-----------------------------	-------------------	--------------------

"14" января 2020 г. № 23/ИСХ/20-28715

Номер кадастрового квартала: 23:43:0118001

Кадастровый номер земельного участка	Номера точек	Координаты		Описание закрепления на местности	Средняя квадратическая погрешность определения координат характерных точек границ земельного участка, м
		X	Y		
1	2	3	4	5	6
23:43:0118001:6087	1.2	488287.39	1377824.89	Закрепление отсутствует	0.10
23:43:0118001:6087	1.3	488257.38	1377820.40	Закрепление отсутствует	0.10
23:43:0118001:6087	1.4	488260.33	1377800.62	Закрепление отсутствует	0.10
23:43:0118001:6087	1.1	488290.34	1377805.11	Закрепление отсутствует	0.10
23:43:0118001:6088	1.1	488287.39	1377824.89	Закрепление отсутствует	0.10
23:43:0118001:6088	1.2	488284.43	1377844.67	Закрепление отсутствует	0.10
23:43:0118001:6088	1.3	488254.42	1377840.19	Закрепление отсутствует	0.10
23:43:0118001:6088	1.4	488257.38	1377820.40	Закрепление отсутствует	0.10
23:43:0118001:6088	1.1	488287.39	1377824.89	Закрепление отсутствует	0.10
23:43:0118001:6090	1.1	488281.47	1377864.45	Закрепление отсутствует	0.10
23:43:0118001:6090	1.2	488278.52	1377884.23	Закрепление отсутствует	0.10
23:43:0118001:6090	1.3	488248.51	1377879.75	Закрепление отсутствует	0.10
23:43:0118001:6090	1.4	488249.80	1377871.09	Закрепление отсутствует	0.10
23:43:0118001:6090	1.5	488251.47	1377859.97	Закрепление отсутствует	0.10
23:43:0118001:6090	1.1	488281.47	1377864.45	Закрепление отсутствует	0.10
23:43:0118001:6091	1.1	488278.52	1377884.23	Закрепление отсутствует	0.10
23:43:0118001:6091	1.2	488276.40	1377898.40	Закрепление отсутствует	0.10
23:43:0118001:6091	1.3	488236.49	1377892.44	Закрепление отсутствует	0.10
23:43:0118001:6091	1.4	488239.90	1377869.61	Закрепление отсутствует	0.10
23:43:0118001:6091	1.5	488249.80	1377871.09	Закрепление отсутствует	0.10
23:43:0118001:6091	1.6	488248.51	1377879.75	Закрепление отсутствует	0.10
23:43:0118001:6091	1.1	488278.52	1377884.23	Закрепление отсутствует	0.10
23:43:0118001:6092	1.1	488262.73	1377716.88	Закрепление отсутствует	0.10
23:43:0118001:6092	1.2	488259.32	1377739.69	Закрепление отсутствует	0.10
23:43:0118001:6092	1.3	488236.49	1377736.28	Закрепление отсутствует	0.10
23:43:0118001:6092	1.4	488215.15	1377733.10	Закрепление отсутствует	0.10
23:43:0118001:6092	1.5	488215.61	1377730.05	Закрепление отсутствует	0.10
23:43:0118001:6092	1.6	488218.08	1377730.42	Закрепление отсутствует	0.10
23:43:0118001:6092	1.7	488221.04	1377710.64	Закрепление отсутствует	0.10
23:43:0118001:6092	1.1	488262.73	1377716.88	Закрепление отсутствует	0.10
23:43:0118001:6093	1.1	488259.32	1377739.69	Закрепление отсутствует	0.10
23:43:0118001:6093	1.2	488255.28	1377766.75	Закрепление отсутствует	0.10

Начальник отдела		<u>С. П. Черечеча</u>
полное наименование должности	подпись	инициалы, фамилия

М.П.

КАДАСТРОВЫЙ ПЛАН ТЕРРИТОРИИ

Лист № 451	раздела 8	Всего листов раздела 8: 566	Всего разделов: 9	Всего листов: 2092
------------	-----------	-----------------------------	-------------------	--------------------

"14" января 2020 г. № 23/ИСХ/20-28715

Номер кадастрового квартала: 23:43:0118001

Кадастровый номер земельного участка	Номера точек	Координаты		Описание закрепления на местности	Средняя квадратическая погрешность определения координат характерных точек границ земельного участка, м
		X	Y		
1	2	3	4	5	6
23:43:0118001:6093	1.3	488232.45	1377763.34	Закрепление отсутствует	0.10
23:43:0118001:6093	1.4	488236.49	1377736.28	Закрепление отсутствует	0.10
23:43:0118001:6093	1.1	488259.32	1377739.69	Закрепление отсутствует	0.10
23:43:0118001:6094	1.1	488255.28	1377766.75	Закрепление отсутствует	0.10
23:43:0118001:6094	1.2	488251.43	1377792.47	Закрепление отсутствует	0.10
23:43:0118001:6094	1.3	488228.61	1377789.06	Закрепление отсутствует	0.10
23:43:0118001:6094	1.4	488232.45	1377763.34	Закрепление отсутствует	0.10
23:43:0118001:6094	1.1	488255.28	1377766.75	Закрепление отсутствует	0.10
23:43:0118001:6095	1.1	488251.43	1377792.47	Закрепление отсутствует	0.10
23:43:0118001:6095	1.2	488247.59	1377818.18	Закрепление отсутствует	0.10
23:43:0118001:6095	1.3	488224.76	1377814.77	Закрепление отсутствует	0.10
23:43:0118001:6095	1.4	488228.61	1377789.06	Закрепление отсутствует	0.10
23:43:0118001:6095	1.1	488251.43	1377792.47	Закрепление отсутствует	0.10
23:43:0118001:6096	1.1	488247.59	1377818.18	Закрепление отсутствует	0.10
23:43:0118001:6096	1.2	488243.75	1377843.90	Закрепление отсутствует	0.10
23:43:0118001:6096	1.3	488220.92	1377840.49	Закрепление отсутствует	0.10
23:43:0118001:6096	1.4	488224.76	1377814.77	Закрепление отсутствует	0.10
23:43:0118001:6096	1.1	488247.59	1377818.18	Закрепление отсутствует	0.10
23:43:0118001:6097	1.1	488243.75	1377843.90	Закрепление отсутствует	0.10
23:43:0118001:6097	1.2	488239.90	1377869.61	Закрепление отсутствует	0.10
23:43:0118001:6097	1.3	488217.08	1377866.20	Закрепление отсутствует	0.10
23:43:0118001:6097	1.4	488220.92	1377840.49	Закрепление отсутствует	0.10
23:43:0118001:6097	1.1	488243.75	1377843.90	Закрепление отсутствует	0.10
23:43:0118001:6098	1.1	488239.90	1377869.61	Закрепление отсутствует	0.10
23:43:0118001:6098	1.2	488236.49	1377892.44	Закрепление отсутствует	0.10
23:43:0118001:6098	1.3	488190.84	1377885.62	Закрепление отсутствует	0.10
23:43:0118001:6098	1.4	488194.25	1377862.79	Закрепление отсутствует	0.10
23:43:0118001:6098	1.5	488217.08	1377866.20	Закрепление отсутствует	0.10
23:43:0118001:6098	1.1	488239.90	1377869.61	Закрепление отсутствует	0.10
23:43:0118001:6099	1.1	488236.49	1377736.28	Закрепление отсутствует	0.10
23:43:0118001:6099	1.2	488232.45	1377763.34	Закрепление отсутствует	0.10
23:43:0118001:6099	1.3	488209.63	1377759.94	Закрепление отсутствует	0.10

Начальник отдела		<u>С. П. Черечеча</u>
полное наименование должности	подпись	инициалы, фамилия

М.П.

КАДАСТРОВЫЙ ПЛАН ТЕРРИТОРИИ

Лист № 452	раздела 8	Всего листов раздела 8: 566	Всего разделов: 9	Всего листов: 2092
------------	-----------	-----------------------------	-------------------	--------------------

"14" января 2020 г. № 23/ИСХ/20-28715

Номер кадастрового квартала: 23:43:0118001

Кадастровый номер земельного участка	Номера точек	Координаты		Описание закрепления на местности	Средняя квадратическая погрешность определения координат характерных точек границ земельного участка, м
		X	Y		
1	2	3	4	5	6
23:43:0118001:6099	1.4	488210.58	1377753.57	Закрепление отсутствует	0.10
23:43:0118001:6099	1.5	488212.06	1377753.79	Закрепление отсутствует	0.10
23:43:0118001:6099	1.6	488215.15	1377733.10	Закрепление отсутствует	0.10
23:43:0118001:6099	1.1	488236.49	1377736.28	Закрепление отсутствует	0.10
23:43:0118001:6100	1.1	488232.45	1377763.34	Закрепление отсутствует	0.10
23:43:0118001:6100	1.2	488228.61	1377789.06	Закрепление отсутствует	0.10
23:43:0118001:6100	1.3	488205.78	1377785.65	Закрепление отсутствует	0.10
23:43:0118001:6100	1.4	488209.63	1377759.94	Закрепление отсутствует	0.10
23:43:0118001:6100	1.1	488232.45	1377763.34	Закрепление отсутствует	0.10
23:43:0118001:6101	1.1	488228.61	1377789.06	Закрепление отсутствует	0.10
23:43:0118001:6101	1.2	488224.76	1377814.77	Закрепление отсутствует	0.10
23:43:0118001:6101	1.3	488201.94	1377811.36	Закрепление отсутствует	0.10
23:43:0118001:6101	1.4	488205.78	1377785.65	Закрепление отсутствует	0.10
23:43:0118001:6101	1.1	488228.61	1377789.06	Закрепление отсутствует	0.10
23:43:0118001:6102	1.1	488224.76	1377814.77	Закрепление отсутствует	0.10
23:43:0118001:6102	1.2	488220.92	1377840.49	Закрепление отсутствует	0.10
23:43:0118001:6102	1.3	488198.10	1377837.08	Закрепление отсутствует	0.10
23:43:0118001:6102	1.4	488201.94	1377811.36	Закрепление отсутствует	0.10
23:43:0118001:6102	1.1	488224.76	1377814.77	Закрепление отсутствует	0.10
23:43:0118001:6103	1.1	488220.92	1377840.49	Закрепление отсутствует	0.10
23:43:0118001:6103	1.2	488217.08	1377866.20	Закрепление отсутствует	0.10
23:43:0118001:6103	1.3	488194.25	1377862.79	Закрепление отсутствует	0.10
23:43:0118001:6103	1.4	488198.10	1377837.08	Закрепление отсутствует	0.10
23:43:0118001:6103	1.1	488220.92	1377840.49	Закрепление отсутствует	0.10
23:43:0118001:6109	1.1	488335.96	1377499.85	Закрепление отсутствует	0.10
23:43:0118001:6109	1.2	488334.71	1377508.24	Закрепление отсутствует	0.10
23:43:0118001:6109	1.3	488311.96	1377504.84	Закрепление отсутствует	0.10
23:43:0118001:6109	1.4	488313.21	1377496.45	Закрепление отсутствует	0.10
23:43:0118001:6109	1.1	488335.96	1377499.85	Закрепление отсутствует	0.10
23:43:0118001:6110	1.1	488337.22	1377491.45	Закрепление отсутствует	0.10
23:43:0118001:6110	1.2	488335.96	1377499.85	Закрепление отсутствует	0.10
23:43:0118001:6110	1.3	488313.21	1377496.45	Закрепление отсутствует	0.10

Начальник отдела		<u>С. П. Черечеча</u>
полное наименование должности	подпись	инициалы, фамилия

М.П.

КАДАСТРОВЫЙ ПЛАН ТЕРРИТОРИИ

Лист № 453	раздела 8	Всего листов раздела 8: 566	Всего разделов: 9	Всего листов: 2092
------------	-----------	-----------------------------	-------------------	--------------------

"14" января 2020 г. № 23/ИСХ/20-28715

Номер кадастрового квартала: 23:43:0118001

Кадастровый номер земельного участка	Номера точек	Координаты		Описание закрепления на местности	Средняя квадратическая погрешность определения координат характерных точек границ земельного участка, м
		X	Y		
1	2	3	4	5	6
23:43:0118001:6110	1.4	488314.47	1377488.05	Закрепление отсутствует	0.10
23:43:0118001:6110	1.1	488337.22	1377491.45	Закрепление отсутствует	0.10
23:43:0118001:6114	1.1	486459.99	1376208.96	—	0.10
23:43:0118001:6114	1.2	486459.27	1376219.41	—	0.10
23:43:0118001:6114	1.3	486437.30	1376218.06	—	0.10
23:43:0118001:6114	1.4	486434	1376214.87	—	0.10
23:43:0118001:6114	1.5	486404.47	1376213.03	—	0.10
23:43:0118001:6114	1.6	486404.14	1376220.12	—	0.10
23:43:0118001:6114	1.7	486319.45	1376214.91	—	0.10
23:43:0118001:6114	1.8	486317.14	1376262.71	—	0.10
23:43:0118001:6114	1.9	486262.58	1376256.35	—	0.10
23:43:0118001:6114	1.10	486272.83	1376098.93	—	0.10
23:43:0118001:6114	1.11	486351.43	1376104.10	—	0.10
23:43:0118001:6114	1.12	486347.26	1376170.14	—	0.10
23:43:0118001:6114	1.13	486342.37	1376169.81	—	0.10
23:43:0118001:6114	1.14	486340.71	1376206.20	—	0.10
23:43:0118001:6114	1.15	486375.52	1376207.70	—	0.10
23:43:0118001:6114	1.16	486375.70	1376202.80	—	0.10
23:43:0118001:6114	1.1	486459.99	1376208.96	—	0.10
23:43:0118001:6140	1.1	488198.23	1377744.82	Закрепление отсутствует	0.10
23:43:0118001:6140	1.2	488197.22	1377751.58	Закрепление отсутствует	0.10
23:43:0118001:6140	1.3	488198.70	1377751.80	Закрепление отсутствует	0.10
23:43:0118001:6140	1.4	488196.70	1377765.16	Закрепление отсутствует	0.10
23:43:0118001:6140	1.5	488167.03	1377760.72	Закрепление отсутствует	0.10
23:43:0118001:6140	1.6	488170.04	1377740.60	Закрепление отсутствует	0.10
23:43:0118001:6140	1.1	488198.23	1377744.82	Закрепление отсутствует	0.10
23:43:0118001:6141	1.1	488175.53	1377703.84	Закрепление отсутствует	0.10

Начальник отдела		<u>С. П. Черечеча</u>
полное наименование должности	подпись	инициалы, фамилия

М.П.

КАДАСТРОВЫЙ ПЛАН ТЕРРИТОРИИ

Лист № 454	раздела 8	Всего листов раздела 8: 566	Всего разделов: 9	Всего листов: 2092
------------	-----------	-----------------------------	-------------------	--------------------

"14" января 2020 г. № 23/ИСХ/20-28715

Номер кадастрового квартала: 23:43:0118001

Кадастровый номер земельного участка	Номера точек	Координаты		Описание закрепления на местности	Средняя квадратическая погрешность определения координат характерных точек границ земельного участка, м
		X	Y		
1	2	3	4	5	6
23:43:0118001:6141	1.2	488173.15	1377719.79	Закрепление отсутствует	0.10
23:43:0118001:6141	1.3	488170.04	1377740.60	Закрепление отсутствует	0.10
23:43:0118001:6141	1.4	488167.03	1377760.72	Закрепление отсутствует	0.10
23:43:0118001:6141	1.5	488164.08	1377780.50	Закрепление отсутствует	0.10
23:43:0118001:6141	1.6	488161.12	1377800.28	Закрепление отсутствует	0.10
23:43:0118001:6141	1.7	488158.17	1377820.07	Закрепление отсутствует	0.10
23:43:0118001:6141	1.8	488155.21	1377839.85	Закрепление отсутствует	0.10
23:43:0118001:6141	1.9	488152.84	1377855.71	Закрепление отсутствует	0.10
23:43:0118001:6141	1.10	488142.95	1377854.20	Закрепление отсутствует	0.10
23:43:0118001:6141	1.11	488146.20	1377832.43	Закрепление отсутствует	0.10
23:43:0118001:6141	1.12	488150.04	1377806.71	Закрепление отсутствует	0.10
23:43:0118001:6141	1.13	488153.89	1377781	Закрепление отсутствует	0.10
23:43:0118001:6141	1.14	488157.73	1377755.29	Закрепление отсутствует	0.10
23:43:0118001:6141	1.15	488161.57	1377729.57	Закрепление отсутствует	0.10
23:43:0118001:6141	1.16	488165.64	1377702.36	Закрепление отсутствует	0.10
23:43:0118001:6141	1.1	488175.53	1377703.84	Закрепление отсутствует	0.10
23:43:0118001:6142	1.1	488221.04	1377710.64	Закрепление отсутствует	0.10
23:43:0118001:6142	1.2	488218.08	1377730.42	Закрепление отсутствует	0.10
23:43:0118001:6142	1.3	488215.61	1377730.05	Закрепление отсутствует	0.10
23:43:0118001:6142	1.4	488200.77	1377727.84	Закрепление отсутствует	0.10
23:43:0118001:6142	1.5	488201.38	1377724.01	Закрепление отсутствует	0.10
23:43:0118001:6142	1.6	488173.15	1377719.79	Закрепление отсутствует	0.10
23:43:0118001:6142	1.7	488175.53	1377703.84	Закрепление отсутствует	0.10
23:43:0118001:6142	1.1	488221.04	1377710.64	Закрепление отсутствует	0.10
23:43:0118001:6143	1.1	488201.38	1377724.01	Закрепление отсутствует	0.10
23:43:0118001:6143	1.2	488200.77	1377727.84	Закрепление отсутствует	0.10
23:43:0118001:6143	1.3	488198.23	1377744.82	Закрепление отсутствует	0.10
23:43:0118001:6143	1.4	488170.04	1377740.60	Закрепление отсутствует	0.10
23:43:0118001:6143	1.5	488173.15	1377719.79	Закрепление отсутствует	0.10
23:43:0118001:6143	1.1	488201.38	1377724.01	Закрепление отсутствует	0.10
23:43:0118001:6144	1.1	488193.75	1377784.94	Закрепление отсутствует	0.10
23:43:0118001:6144	1.2	488190.79	1377804.72	Закрепление отсутствует	0.10

Начальник отдела		<u>С. П. Черечеча</u>
полное наименование должности	подпись	инициалы, фамилия

М.П.

КАДАСТРОВЫЙ ПЛАН ТЕРРИТОРИИ

Лист № 455	раздела 8	Всего листов раздела 8: 566	Всего разделов: 9	Всего листов: 2092
------------	-----------	-----------------------------	-------------------	--------------------

"14" января 2020 г. № 23/ИСХ/20-28715

Номер кадастрового квартала: 23:43:0118001

Кадастровый номер земельного участка	Номера точек	Координаты		Описание закрепления на местности	Средняя квадратическая погрешность определения координат характерных точек границ земельного участка, м
		X	Y		
1	2	3	4	5	6
23:43:0118001:6144	1.3	488161.12	1377800.28	Закрепление отсутствует	0.10
23:43:0118001:6144	1.4	488164.08	1377780.50	Закрепление отсутствует	0.10
23:43:0118001:6144	1.1	488193.75	1377784.94	Закрепление отсутствует	0.10
23:43:0118001:6145	1.1	488190.79	1377804.72	Закрепление отсутствует	0.10
23:43:0118001:6145	1.2	488187.84	1377824.50	Закрепление отсутствует	0.10
23:43:0118001:6145	1.3	488158.17	1377820.07	Закрепление отсутствует	0.10
23:43:0118001:6145	1.4	488161.12	1377800.28	Закрепление отсутствует	0.10
23:43:0118001:6145	1.1	488190.79	1377804.72	Закрепление отсутствует	0.10
23:43:0118001:6146	1.1	488187.84	1377824.50	Закрепление отсутствует	0.10
23:43:0118001:6146	1.2	488184.88	1377844.28	Закрепление отсутствует	0.10
23:43:0118001:6146	1.3	488155.21	1377839.85	Закрепление отсутствует	0.10
23:43:0118001:6146	1.4	488158.17	1377820.07	Закрепление отсутствует	0.10
23:43:0118001:6146	1.1	488187.84	1377824.50	Закрепление отсутствует	0.10
23:43:0118001:6147	1.1	488184.88	1377844.28	Закрепление отсутствует	0.10
23:43:0118001:6147	1.2	488181.93	1377864.06	Закрепление отсутствует	0.10
23:43:0118001:6147	1.3	488152.26	1377859.63	Закрепление отсутствует	0.10
23:43:0118001:6147	1.4	488152.84	1377855.71	Закрепление отсутствует	0.10
23:43:0118001:6147	1.5	488155.21	1377839.85	Закрепление отсутствует	0.10
23:43:0118001:6147	1.1	488184.88	1377844.28	Закрепление отсутствует	0.10
23:43:0118001:6148	1.1	488181.93	1377864.06	Закрепление отсутствует	0.10
23:43:0118001:6148	1.2	488178.97	1377883.84	Закрепление отсутствует	0.10
23:43:0118001:6148	1.3	488149.30	1377879.41	Закрепление отсутствует	0.10
23:43:0118001:6148	1.4	488152.26	1377859.63	Закрепление отсутствует	0.10
23:43:0118001:6148	1.1	488181.93	1377864.06	Закрепление отсутствует	0.10
23:43:0118001:6149	1.1	488152.84	1377855.71	Закрепление отсутствует	0.10
23:43:0118001:6149	1.2	488152.26	1377859.63	Закрепление отсутствует	0.10
23:43:0118001:6149	1.3	488149.30	1377879.41	Закрепление отсутствует	0.10
23:43:0118001:6149	1.4	488121.60	1377875.26	Закрепление отсутствует	0.10
23:43:0118001:6149	1.5	488124.56	1377855.48	Закрепление отсутствует	0.10
23:43:0118001:6149	1.6	488142.36	1377858.14	Закрепление отсутствует	0.10
23:43:0118001:6149	1.7	488142.95	1377854.20	Закрепление отсутствует	0.10
23:43:0118001:6149	1.1	488152.84	1377855.71	Закрепление отсутствует	0.10

Начальник отдела		<u>С. П. Черечеча</u>
полное наименование должности	подпись	инициалы, фамилия

М.П.

КАДАСТРОВЫЙ ПЛАН ТЕРРИТОРИИ

Лист № 456	раздела 8	Всего листов раздела 8: 566	Всего разделов: 9	Всего листов: 2092
------------	-----------	-----------------------------	-------------------	--------------------

"14" января 2020 г. № 23/ИСХ/20-28715

Номер кадастрового квартала: 23:43:0118001

Кадастровый номер земельного участка	Номера точек	Координаты		Описание закрепления на местности	Средняя квадратическая погрешность определения координат характерных точек границ земельного участка, м
		X	Y		
1	2	3	4	5	6
23:43:0118001:6150	1.1	488124.56	1377855.48	Закрепление отсутствует	0.10
23:43:0118001:6150	1.2	488121.60	1377875.26	Закрепление отсутствует	0.10
23:43:0118001:6150	1.3	488091.93	1377870.83	Закрепление отсутствует	0.10
23:43:0118001:6150	1.4	488094.89	1377851.05	Закрепление отсутствует	0.10
23:43:0118001:6150	1.5	488119.54	1377854.73	Закрепление отсутствует	0.10
23:43:0118001:6150	1.1	488124.56	1377855.48	Закрепление отсутствует	0.10
23:43:0118001:6151	1.1	488123.39	1377829.02	Закрепление отсутствует	0.10
23:43:0118001:6151	1.2	488119.54	1377854.73	Закрепление отсутствует	0.10
23:43:0118001:6151	1.3	488094.89	1377851.05	Закрепление отсутствует	0.10
23:43:0118001:6151	1.4	488098.73	1377825.34	Закрепление отсутствует	0.10
23:43:0118001:6151	1.1	488123.39	1377829.02	Закрепление отсутствует	0.10
23:43:0118001:6152	1.1	488127.23	1377803.31	Закрепление отсутствует	0.10
23:43:0118001:6152	1.2	488123.39	1377829.02	Закрепление отсутствует	0.10
23:43:0118001:6152	1.3	488098.73	1377825.34	Закрепление отсутствует	0.10
23:43:0118001:6152	1.4	488102.57	1377799.62	Закрепление отсутствует	0.10
23:43:0118001:6152	1.1	488127.23	1377803.31	Закрепление отсутствует	0.10
23:43:0118001:6153	1.1	488131.07	1377777.59	Закрепление отсутствует	0.10
23:43:0118001:6153	1.2	488127.23	1377803.31	Закрепление отсутствует	0.10
23:43:0118001:6153	1.3	488102.57	1377799.62	Закрепление отсутствует	0.10
23:43:0118001:6153	1.4	488106.42	1377773.91	Закрепление отсутствует	0.10
23:43:0118001:6153	1.1	488131.07	1377777.59	Закрепление отсутствует	0.10
23:43:0118001:6154	1.1	488134.91	1377751.88	Закрепление отсутствует	0.10
23:43:0118001:6154	1.2	488131.07	1377777.59	Закрепление отсутствует	0.10
23:43:0118001:6154	1.3	488106.42	1377773.91	Закрепление отсутствует	0.10
23:43:0118001:6154	1.4	488110.27	1377748.18	Закрепление отсутствует	0.10
23:43:0118001:6154	1.1	488134.91	1377751.88	Закрепление отсутствует	0.10
23:43:0118001:6155	1.1	488138.61	1377727.14	Закрепление отсутствует	0.10
23:43:0118001:6155	1.2	488134.91	1377751.88	Закрепление отсутствует	0.10
23:43:0118001:6155	1.3	488110.27	1377748.18	Закрепление отсутствует	0.10
23:43:0118001:6155	1.4	488111.67	1377738.79	Закрепление отсутствует	0.10
23:43:0118001:6155	1.5	488113.15	1377739.01	Закрепление отсутствует	0.10
23:43:0118001:6155	1.6	488115.45	1377723.65	Закрепление отсутствует	0.10

Начальник отдела		<u>С. П. Черечеча</u>
полное наименование должности	подпись	инициалы, фамилия

М.П.

КАДАСТРОВЫЙ ПЛАН ТЕРРИТОРИИ

Лист № 457	раздела 8	Всего листов раздела 8: 566	Всего разделов: 9	Всего листов: 2092
------------	-----------	-----------------------------	-------------------	--------------------

"14" января 2020 г. № 23/ИСХ/20-28715

Номер кадастрового квартала: 23:43:0118001

Кадастровый номер земельного участка	Номера точек	Координаты		Описание закрепления на местности	Средняя квадратическая погрешность определения координат характерных точек границ земельного участка, м
		X	Y		
1	2	3	4	5	6
23:43:0118001:6155	1.1	488138.61	1377727.14	Закрепление отсутствует	0.10
23:43:0118001:6157	1.1	488165.64	1377702.36	Закрепление отсутствует	0.10
23:43:0118001:6157	1.2	488161.57	1377729.57	Закрепление отсутствует	0.10
23:43:0118001:6157	1.3	488138.76	1377726.16	Закрепление отсутствует	0.10
23:43:0118001:6157	1.4	488142.82	1377698.95	Закрепление отсутствует	0.10
23:43:0118001:6157	1.1	488165.64	1377702.36	Закрепление отсутствует	0.10
23:43:0118001:6158	1.1	488161.57	1377729.57	Закрепление отсутствует	0.10
23:43:0118001:6158	1.2	488157.73	1377755.29	Закрепление отсутствует	0.10
23:43:0118001:6158	1.3	488134.91	1377751.88	Закрепление отсутствует	0.10
23:43:0118001:6158	1.4	488138.61	1377727.14	Закрепление отсутствует	0.10
23:43:0118001:6158	1.5	488138.76	1377726.16	Закрепление отсутствует	0.10
23:43:0118001:6158	1.1	488161.57	1377729.57	Закрепление отсутствует	0.10
23:43:0118001:6159	1.1	488157.73	1377755.29	Закрепление отсутствует	0.10
23:43:0118001:6159	1.2	488153.89	1377781	Закрепление отсутствует	0.10
23:43:0118001:6159	1.3	488131.07	1377777.59	Закрепление отсутствует	0.10
23:43:0118001:6159	1.4	488134.91	1377751.88	Закрепление отсутствует	0.10
23:43:0118001:6159	1.1	488157.73	1377755.29	Закрепление отсутствует	0.10
23:43:0118001:6160	1.1	488153.89	1377781	Закрепление отсутствует	0.10
23:43:0118001:6160	1.2	488150.04	1377806.71	Закрепление отсутствует	0.10
23:43:0118001:6160	1.3	488127.23	1377803.31	Закрепление отсутствует	0.10
23:43:0118001:6160	1.4	488131.07	1377777.59	Закрепление отсутствует	0.10
23:43:0118001:6160	1.1	488153.89	1377781	Закрепление отсутствует	0.10
23:43:0118001:6161	1.1	488150.04	1377806.71	Закрепление отсутствует	0.10
23:43:0118001:6161	1.2	488146.20	1377832.43	Закрепление отсутствует	0.10
23:43:0118001:6161	1.3	488123.39	1377829.02	Закрепление отсутствует	0.10
23:43:0118001:6161	1.4	488127.23	1377803.31	Закрепление отсутствует	0.10
23:43:0118001:6161	1.1	488150.04	1377806.71	Закрепление отсутствует	0.10
23:43:0118001:6162	1.1	488146.20	1377832.43	Закрепление отсутствует	0.10
23:43:0118001:6162	1.2	488142.95	1377854.20	Закрепление отсутствует	0.10
23:43:0118001:6162	1.3	488142.36	1377858.14	Закрепление отсутствует	0.10
23:43:0118001:6162	1.4	488124.56	1377855.48	Закрепление отсутствует	0.10
23:43:0118001:6162	1.5	488119.54	1377854.73	Закрепление отсутствует	0.10

Начальник отдела		<u>С. П. Черечеча</u>
полное наименование должности	подпись	инициалы, фамилия

М.П.

КАДАСТРОВЫЙ ПЛАН ТЕРРИТОРИИ

Лист № 458	раздела 8	Всего листов раздела 8: 566	Всего разделов: 9	Всего листов: 2092
------------	-----------	-----------------------------	-------------------	--------------------

"14" января 2020 г. № 23/ИСХ/20-28715

Номер кадастрового квартала: 23:43:0118001

Кадастровый номер земельного участка	Номера точек	Координаты		Описание закрепления на местности	Средняя квадратическая погрешность определения координат характерных точек границ земельного участка, м
		X	Y		
1	2	3	4	5	6
23:43:0118001:6162	1.6	488123.39	1377829.02	Закрепление отсутствует	0.10
23:43:0118001:6162	1.1	488146.20	1377832.43	Закрепление отсутствует	0.10
23:43:0118001:6163	1.1	488196.70	1377765.16	Закрепление отсутствует	0.10
23:43:0118001:6163	1.2	488193.75	1377784.94	Закрепление отсутствует	0.10
23:43:0118001:6163	1.3	488164.08	1377780.50	Закрепление отсутствует	0.10
23:43:0118001:6163	1.4	488167.03	1377760.72	Закрепление отсутствует	0.10
23:43:0118001:6163	1.1	488196.70	1377765.16	Закрепление отсутствует	0.10
23:43:0118001:6164	1.1	487961.95	1377002.45	Металлическая труба	0.10
23:43:0118001:6164	1.2	487958.59	1377022.15	Металлическая труба	0.10
23:43:0118001:6164	1.3	487955.23	1377041.85	Металлическая труба	0.10
23:43:0118001:6164	1.4	487945.42	1377039.92	Металлическая труба	0.10
23:43:0118001:6164	1.5	487952.13	1377000.52	Металлическая труба	0.10
23:43:0118001:6164	1.1	487961.95	1377002.45	Металлическая труба	0.10
23:43:0118001:6165	1.1	487952.13	1377000.52	Металлическая труба	0.10
23:43:0118001:6165	1.2	487945.42	1377039.92	Металлическая труба	0.10
23:43:0118001:6165	1.3	487935.61	1377038	Металлическая труба	0.10
23:43:0118001:6165	1.4	487938.97	1377018.30	Металлическая труба	0.10
23:43:0118001:6165	1.5	487942.33	1376998.60	Металлическая труба	0.10
23:43:0118001:6165	1.1	487952.13	1377000.52	Металлическая труба	0.10
23:43:0118001:6166	1.1	488327.17	1376580.94	Металлическая труба	0.10
23:43:0118001:6166	1.2	488326.96	1376582.20	Металлическая труба	0.10
23:43:0118001:6166	1.3	488323.82	1376600.66	Металлическая труба	0.10
23:43:0118001:6166	1.4	488304.39	1376595.67	Металлическая труба	0.10
23:43:0118001:6166	1.5	488307.74	1376575.95	Металлическая труба	0.10
23:43:0118001:6166	1.1	488327.17	1376580.94	Металлическая труба	0.10
23:43:0118001:6167	1.1	488330.36	1376562.20	Металлическая труба	0.10
23:43:0118001:6167	1.2	488327.17	1376580.94	Металлическая труба	0.10
23:43:0118001:6167	1.3	488307.74	1376575.95	Металлическая труба	0.10
23:43:0118001:6167	1.4	488311.27	1376555.23	Металлическая труба	0.10
23:43:0118001:6167	1.1	488330.36	1376562.20	Металлическая труба	0.10
23:43:0118001:6169	1.1	488083.68	1378267.71	Нет закрепления	0.10
23:43:0118001:6169	1.2	488081.80	1378280.31	Нет закрепления	0.10

Начальник отдела		<u>С. П. Черечеча</u>
полное наименование должности	подпись	инициалы, фамилия

М.П.

КАДАСТРОВЫЙ ПЛАН ТЕРРИТОРИИ

Лист № 459	раздела 8	Всего листов раздела 8: 566	Всего разделов: 9	Всего листов: 2092
------------	-----------	-----------------------------	-------------------	--------------------

"14" января 2020 г. № 23/ИСХ/20-28715

Номер кадастрового квартала: 23:43:0118001

Кадастровый номер земельного участка	Номера точек	Координаты		Описание закрепления на местности	Средняя квадратическая погрешность определения координат характерных точек границ земельного участка, м
		X	Y		
1	2	3	4	5	6
23:43:0118001:6169	1.3	488058.59	1378276.44	Нет закрепления	0.10
23:43:0118001:6169	1.4	488060.51	1378263.60	Нет закрепления	0.10
23:43:0118001:6169	1.1	488083.68	1378267.71	Нет закрепления	0.10
23:43:0118001:6170	1.1	488081.80	1378280.31	Нет закрепления	0.10
23:43:0118001:6170	1.2	488080.83	1378286.79	Нет закрепления	0.10
23:43:0118001:6170	1.3	488082.31	1378287.01	Нет закрепления	0.10
23:43:0118001:6170	1.4	488081.39	1378293.18	Нет закрепления	0.10
23:43:0118001:6170	1.5	488056.68	1378289.27	Нет закрепления	0.10
23:43:0118001:6170	1.6	488058.59	1378276.44	Нет закрепления	0.10
23:43:0118001:6170	1.1	488081.80	1378280.31	Нет закрепления	0.10
23:43:0118001:6171	1.1	488081.39	1378293.18	Нет закрепления	0.10
23:43:0118001:6171	1.2	488079.50	1378305.79	Нет закрепления	0.10
23:43:0118001:6171	1.3	488054.77	1378302.10	Нет закрепления	0.10
23:43:0118001:6171	1.4	488056.68	1378289.27	Нет закрепления	0.10
23:43:0118001:6171	1.1	488081.39	1378293.18	Нет закрепления	0.10
23:43:0118001:6172	1.1	488060.51	1378263.60	Нет закрепления	0.10
23:43:0118001:6172	1.2	488058.59	1378276.44	Нет закрепления	0.10
23:43:0118001:6172	1.3	488056.68	1378289.27	Нет закрепления	0.10
23:43:0118001:6172	1.4	488054.77	1378302.10	Нет закрепления	0.10
23:43:0118001:6172	1.5	488039.94	1378299.89	Нет закрепления	0.10
23:43:0118001:6172	1.6	488042.16	1378285.06	Нет закрепления	0.10
23:43:0118001:6172	1.7	488045.76	1378260.98	Нет закрепления	0.10
23:43:0118001:6172	1.1	488060.51	1378263.60	Нет закрепления	0.10
23:43:0118001:6173	1.1	488045.76	1378260.98	Нет закрепления	0.10
23:43:0118001:6173	1.2	488042.16	1378285.06	Нет закрепления	0.10
23:43:0118001:6173	1.3	488028.32	1378282.99	Нет закрепления	0.10
23:43:0118001:6173	1.4	488031.77	1378258.50	Нет закрепления	0.10
23:43:0118001:6173	1.1	488045.76	1378260.98	Нет закрепления	0.10
23:43:0118001:6174	1.1	487953.94	1378244.69	Нет закрепления	0.10
23:43:0118001:6174	1.2	487949.76	1378272.77	Нет закрепления	0.10
23:43:0118001:6174	1.3	487932.64	1378270.21	Нет закрепления	0.10
23:43:0118001:6174	1.4	487936.91	1378241.67	Нет закрепления	0.10

Начальник отдела		<u>С. П. Черечеча</u>
полное наименование должности	подпись	инициалы, фамилия

М.П.

КАДАСТРОВЫЙ ПЛАН ТЕРРИТОРИИ

Лист № 460	раздела 8	Всего листов раздела 8: 566	Всего разделов: 9	Всего листов: 2092
------------	-----------	-----------------------------	-------------------	--------------------

"14" января 2020 г. № 23/ИСХ/20-28715

Номер кадастрового квартала: 23:43:0118001

Кадастровый номер земельного участка	Номера точек	Координаты		Описание закрепления на местности	Средняя квадратическая погрешность определения координат характерных точек границ земельного участка, м
		X	Y		
1	2	3	4	5	6
23:43:0118001:6174	1.1	487953.94	1378244.69	Нет закрепления	0.10
23:43:0118001:6175	1.1	488017.97	1378256.05	Нет закрепления	0.10
23:43:0118001:6175	1.2	488014.47	1378280.92	Нет закрепления	0.10
23:43:0118001:6175	1.3	488014.24	1378282.40	Нет закрепления	0.10
23:43:0118001:6175	1.4	488001.19	1378280.45	Нет закрепления	0.10
23:43:0118001:6175	1.5	488005.18	1378253.78	Нет закрепления	0.10
23:43:0118001:6175	1.1	488017.97	1378256.05	Нет закрепления	0.10
23:43:0118001:6176	1.1	488005.18	1378253.78	Нет закрепления	0.10
23:43:0118001:6176	1.2	488001.19	1378280.45	Нет закрепления	0.10
23:43:0118001:6176	1.3	487988.33	1378278.53	Нет закрепления	0.10
23:43:0118001:6176	1.4	487992.37	1378251.51	Нет закрепления	0.10
23:43:0118001:6176	1.1	488005.18	1378253.78	Нет закрепления	0.10
23:43:0118001:6177	1.1	487992.37	1378251.51	Нет закрепления	0.10
23:43:0118001:6177	1.2	487988.33	1378278.53	Нет закрепления	0.10
23:43:0118001:6177	1.3	487975.47	1378276.61	Нет закрепления	0.10
23:43:0118001:6177	1.4	487979.57	1378249.24	Нет закрепления	0.10
23:43:0118001:6177	1.1	487992.37	1378251.51	Нет закрепления	0.10
23:43:0118001:6178	1.1	487979.57	1378249.24	Нет закрепления	0.10
23:43:0118001:6178	1.2	487975.47	1378276.61	Нет закрепления	0.10
23:43:0118001:6178	1.3	487962.61	1378274.69	Нет закрепления	0.10
23:43:0118001:6178	1.4	487966.77	1378246.97	Нет закрепления	0.10
23:43:0118001:6178	1.1	487979.57	1378249.24	Нет закрепления	0.10
23:43:0118001:6179	1.1	487966.77	1378246.97	Нет закрепления	0.10
23:43:0118001:6179	1.2	487962.61	1378274.69	Нет закрепления	0.10
23:43:0118001:6179	1.3	487949.76	1378272.77	Нет закрепления	0.10
23:43:0118001:6179	1.4	487953.94	1378244.69	Нет закрепления	0.10
23:43:0118001:6179	1.1	487966.77	1378246.97	Нет закрепления	0.10
23:43:0118001:6180	1.1	488031.77	1378258.50	Нет закрепления	0.10
23:43:0118001:6180	1.2	488028.32	1378282.99	Нет закрепления	0.10
23:43:0118001:6180	1.3	488014.47	1378280.92	Нет закрепления	0.10
23:43:0118001:6180	1.4	488017.97	1378256.05	Нет закрепления	0.10
23:43:0118001:6180	1.1	488031.77	1378258.50	Нет закрепления	0.10

Начальник отдела		<u>С. П. Черечеча</u>
полное наименование должности	подпись	инициалы, фамилия

М.П.

КАДАСТРОВЫЙ ПЛАН ТЕРРИТОРИИ

Лист № 461	раздела 8	Всего листов раздела 8: 566	Всего разделов: 9	Всего листов: 2092
------------	-----------	-----------------------------	-------------------	--------------------

"14" января 2020 г. № 23/ИСХ/20-28715

Номер кадастрового квартала: 23:43:0118001

Кадастровый номер земельного участка	Номера точек	Координаты		Описание закрепления на местности	Средняя квадратическая погрешность определения координат характерных точек границ земельного участка, м
		X	Y		
1	2	3	4	5	6
23:43:0118001:6181	1.1	487705.69	1377828.28	-	0.10
23:43:0118001:6181	1.2	487688.16	1377825.23	-	0.10
23:43:0118001:6181	1.3	487682.75	1377862.85	-	0.10
23:43:0118001:6181	1.4	487696.16	1377864.77	-	0.10
23:43:0118001:6181	1.5	487701.62	1377845.36	-	0.10
23:43:0118001:6181	1.6	487704.28	1377834.51	-	0.10
23:43:0118001:6181	1.1	487705.69	1377828.28	-	0.10
23:43:0118001:6182	1.1	487979.74	1377855.27	-	0.10
23:43:0118001:6182	1.2	487660.12	1377805.36	-	0.10
23:43:0118001:6182	1.3	487643.21	1378001.86	-	0.10
23:43:0118001:6182	1.4	487646.80	1378078.87	-	0.10
23:43:0118001:6182	1.5	487650.50	1378000.84	-	0.10
23:43:0118001:6182	1.6	487768.07	1378170.38	-	0.10
23:43:0118001:6182	1.7	487651.14	1378172.11	-	0.10
23:43:0118001:6182	1.8	487652.36	1378198.22	-	0.10
23:43:0118001:6182	1.9	487773.80	1378196.80	-	0.10
23:43:0118001:6182	1.10	487773.51	1378212.79	-	0.10
23:43:0118001:6182	1.11	487785.26	1378214.87	-	0.10
23:43:0118001:6182	1.12	487784.91	1378191.50	-	0.10
23:43:0118001:6182	1.13	487921.14	1378211.86	-	0.10
23:43:0118001:6182	1.14	487917.21	1378238.18	-	0.10
23:43:0118001:6182	1.15	487931.92	1378240.78	-	0.10
23:43:0118001:6182	1.1	487979.74	1377855.27	-	0.10
23:43:0118001:6182	2.1	487972.51	1377868.15	-	0.10
23:43:0118001:6182	2.2	487952.55	1378001.68	-	0.10
23:43:0118001:6182	2.3	487873.42	1377989.85	-	0.10
23:43:0118001:6182	2.4	487893.38	1377856.33	-	0.10
23:43:0118001:6182	2.1	487972.51	1377868.15	-	0.10
23:43:0118001:6182	3.1	487881.51	1377854.55	-	0.10
23:43:0118001:6182	3.2	487861.56	1377988.08	-	0.10
23:43:0118001:6182	3.3	487799.44	1377978.80	-	0.10
23:43:0118001:6182	3.4	487819.40	1377845.27	-	0.10

Начальник отдела		<u>С. П. Черечеча</u>
полное наименование должности	подпись	инициалы, фамилия

М.П.

КАДАСТРОВЫЙ ПЛАН ТЕРРИТОРИИ

Лист № 462	раздела 8	Всего листов раздела 8: 566	Всего разделов: 9	Всего листов: 2092
------------	-----------	-----------------------------	-------------------	--------------------

"14" января 2020 г. № 23/ИСХ/20-28715

Номер кадастрового квартала: 23:43:0118001

Кадастровый номер земельного участка	Номера точек	Координаты		Описание закрепления на местности	Средняя квадратическая погрешность определения координат характерных точек границ земельного участка, м
		X	Y		
1	2	3	4	5	6
23:43:0118001:6182	3.1	487881.51	1377854.55	-	0.10
23:43:0118001:6182	4.1	487807.53	1377843.50	-	0.10
23:43:0118001:6182	4.2	487787.57	1377977.02	-	0.10
23:43:0118001:6182	4.3	487742.47	1377970.28	-	0.10
23:43:0118001:6182	4.4	487762.42	1377836.76	-	0.10
23:43:0118001:6182	4.1	487807.53	1377843.50	-	0.10
23:43:0118001:6182	5.1	487750.56	1377834.98	-	0.10
23:43:0118001:6182	5.2	487730.60	1377968.51	-	0.10
23:43:0118001:6182	5.3	487662.75	1377958.37	-	0.10
23:43:0118001:6182	5.4	487663.77	1377951.57	-	0.10
23:43:0118001:6182	5.5	487682.62	1377903.19	-	0.10
23:43:0118001:6182	5.6	487689.85	1377884.05	-	0.10
23:43:0118001:6182	5.7	487696.16	1377864.77	-	0.10
23:43:0118001:6182	5.8	487682.75	1377862.85	-	0.10
23:43:0118001:6182	5.9	487688.16	1377825.23	-	0.10
23:43:0118001:6182	5.10	487705.69	1377828.28	-	0.10
23:43:0118001:6182	5.1	487750.56	1377834.98	-	0.10
23:43:0118001:6182	6.1	487950.33	1378016.52	-	0.10
23:43:0118001:6182	6.2	487924.10	1378192.08	-	0.10
23:43:0118001:6182	6.3	487846.45	1378180.48	-	0.10
23:43:0118001:6182	6.4	487783.11	1378171.01	-	0.10
23:43:0118001:6182	6.5	487781.99	1378095.53	-	0.10
23:43:0118001:6182	6.6	487797.22	1377993.63	-	0.10
23:43:0118001:6182	6.7	487859.34	1378002.92	-	0.10
23:43:0118001:6182	6.8	487839.01	1378138.92	-	0.10
23:43:0118001:6182	6.9	487837.53	1378138.69	-	0.10
23:43:0118001:6182	6.10	487834.57	1378158.48	-	0.10
23:43:0118001:6182	6.11	487849.41	1378160.69	-	0.10
23:43:0118001:6182	6.12	487852.37	1378140.91	-	0.10
23:43:0118001:6182	6.13	487850.88	1378140.69	-	0.10
23:43:0118001:6182	6.14	487871.21	1378004.69	-	0.10
23:43:0118001:6182	6.1	487950.33	1378016.52	-	0.10

Начальник отдела		<u>С. П. Черечеча</u>
полное наименование должности	подпись	инициалы, фамилия

М.П.

КАДАСТРОВЫЙ ПЛАН ТЕРРИТОРИИ

Лист № 463	раздела 8	Всего листов раздела 8: 566	Всего разделов: 9	Всего листов: 2092
------------	-----------	-----------------------------	-------------------	--------------------

"14" января 2020 г. № 23/ИСХ/20-28715

Номер кадастрового квартала: 23:43:0118001

Кадастровый номер земельного участка	Номера точек	Координаты		Описание закрепления на местности	Средняя квадратическая погрешность определения координат характерных точек границ земельного участка, м
		X	Y		
1	2	3	4	5	6
23:43:0118001:6182	7.1	487785.35	1377991.86	-	0.10
23:43:0118001:6182	7.2	487769.98	1378094.73	-	0.10
23:43:0118001:6182	7.3	487770.51	1378130.81	-	0.10
23:43:0118001:6182	7.4	487755.39	1378131.03	-	0.10
23:43:0118001:6182	7.5	487724.99	1378087.20	-	0.10
23:43:0118001:6182	7.6	487740.25	1377985.12	-	0.10
23:43:0118001:6182	7.1	487785.35	1377991.86	-	0.10
23:43:0118001:6182	8.1	487728.38	1377983.34	-	0.10
23:43:0118001:6182	8.2	487718.40	1378050.13	-	0.10
23:43:0118001:6182	8.3	487705.49	1378059.08	-	0.10
23:43:0118001:6182	8.4	487657.94	1377990.51	-	0.10
23:43:0118001:6182	8.5	487660.53	1377973.20	-	0.10
23:43:0118001:6182	8.1	487728.38	1377983.34	-	0.10
23:43:0118001:6183	1.1	488245.45	1376941.19	—	0.10
23:43:0118001:6183	1.2	488256.87	1376943.44	—	0.10
23:43:0118001:6183	1.3	488253.50	1376961.41	—	0.10
23:43:0118001:6183	1.4	488242.38	1376959.22	—	0.10
23:43:0118001:6183	1.1	488245.45	1376941.19	—	0.10
23:43:0118001:6184	1.1	488267.24	1376945.49	—	0.10
23:43:0118001:6184	1.2	488275.71	1376947.16	—	0.10
23:43:0118001:6184	1.3	488272.31	1376965.13	—	0.10
23:43:0118001:6184	1.4	488253.50	1376961.41	—	0.10
23:43:0118001:6184	1.5	488256.87	1376943.44	—	0.10
23:43:0118001:6184	1.1	488267.24	1376945.49	—	0.10
23:43:0118001:6185	1.1	488286.09	1376949.21	—	0.10
23:43:0118001:6185	1.2	488293	1376950.57	—	0.10
23:43:0118001:6185	1.3	488289.38	1376968.50	—	0.10
23:43:0118001:6185	1.4	488272.31	1376965.13	—	0.10

Начальник отдела		<u>С. П. Черечеча</u>
полное наименование должности	подпись	инициалы, фамилия

М.П.

КАДАСТРОВЫЙ ПЛАН ТЕРРИТОРИИ

Лист № 464	раздела 8	Всего листов раздела 8: 566	Всего разделов: 9	Всего листов: 2092
------------	-----------	-----------------------------	-------------------	--------------------

"14" января 2020 г. № 23/ИСХ/20-28715

Номер кадастрового квартала: 23:43:0118001

Кадастровый номер земельного участка	Номера точек	Координаты		Описание закрепления на местности	Средняя квадратическая погрешность определения координат характерных точек границ земельного участка, м
		X	Y		
1	2	3	4	5	6
23:43:0118001:6185	1.5	488275.71	1376947.16	—	0.10
23:43:0118001:6185	1.1	488286.09	1376949.21	—	0.10
23:43:0118001:6186	1.1	488344.65	1376960.76	—	0.10
23:43:0118001:6186	1.2	488361.47	1376964.08	—	0.10
23:43:0118001:6186	1.3	488358.31	1376982.10	—	0.10
23:43:0118001:6186	1.4	488341.04	1376978.69	—	0.10
23:43:0118001:6186	1.1	488344.65	1376960.76	—	0.10
23:43:0118001:6187	1.1	488323.78	1376956.64	—	0.10
23:43:0118001:6187	1.2	488327.51	1376957.38	—	0.10
23:43:0118001:6187	1.3	488323.79	1376975.29	—	0.10
23:43:0118001:6187	1.4	488306.56	1376971.89	—	0.10
23:43:0118001:6187	1.5	488310.28	1376953.98	—	0.10
23:43:0118001:6187	1.1	488323.78	1376956.64	—	0.10
23:43:0118001:6188	1.1	488342.62	1376960.36	—	0.10
23:43:0118001:6188	1.2	488344.65	1376960.76	—	0.10
23:43:0118001:6188	1.3	488341.04	1376978.69	—	0.10
23:43:0118001:6188	1.4	488323.79	1376975.29	—	0.10
23:43:0118001:6188	1.5	488327.51	1376957.38	—	0.10
23:43:0118001:6188	1.1	488342.62	1376960.36	—	0.10
23:43:0118001:6189	1.1	488304.93	1376952.93	—	0.10
23:43:0118001:6189	1.2	488310.28	1376953.98	—	0.10
23:43:0118001:6189	1.3	488306.56	1376971.89	—	0.10
23:43:0118001:6189	1.4	488289.38	1376968.50	—	0.10
23:43:0118001:6189	1.5	488293	1376950.57	—	0.10
23:43:0118001:6189	1.1	488304.93	1376952.93	—	0.10

Начальник отдела		С. П. Черечеча
полное наименование должности	подпись	инициалы, фамилия

М.П.

КАДАСТРОВЫЙ ПЛАН ТЕРРИТОРИИ

Лист № 465	раздела 8	Всего листов раздела 8: 566	Всего разделов: 9	Всего листов: 2092
------------	-----------	-----------------------------	-------------------	--------------------

"14" января 2020 г. № 23/ИСХ/20-28715

Номер кадастрового квартала: 23:43:0118001

Кадастровый номер земельного участка	Номера точек	Координаты		Описание закрепления на местности	Средняя квадратическая погрешность определения координат характерных точек границ земельного участка, м
		X	Y		
1	2	3	4	5	6
23:43:0118001:6191	1.1	486459.27	1376219.41	—	0.10
23:43:0118001:6191	1.2	486458.99	1376223.50	—	0.10
23:43:0118001:6191	1.3	486455.21	1376278.81	—	0.10
23:43:0118001:6191	1.4	486443.08	1376455.25	—	0.10
23:43:0118001:6191	1.5	486427.80	1376454.35	—	0.10
23:43:0118001:6191	1.6	486418.67	1376599.21	—	0.10
23:43:0118001:6191	1.7	486418.48	1376600.92	—	0.10
23:43:0118001:6191	1.8	486414.03	1376626.62	—	0.10
23:43:0118001:6191	1.9	486391.33	1376616.55	—	0.10
23:43:0118001:6191	1.10	486333.47	1376593.65	—	0.10
23:43:0118001:6191	1.11	486332.44	1376592.07	—	0.10
23:43:0118001:6191	1.12	486331.55	1376590.41	—	0.10
23:43:0118001:6191	1.13	486330.80	1376588.68	—	0.10
23:43:0118001:6191	1.14	486330.21	1376586.90	—	0.10
23:43:0118001:6191	1.15	486329.77	1376585.06	—	0.10
23:43:0118001:6191	1.16	486329.48	1376583.20	—	0.10
23:43:0118001:6191	1.17	486329.36	1376581.32	—	0.10
23:43:0118001:6191	1.18	486329.40	1376579.44	—	0.10
23:43:0118001:6191	1.19	486337.15	1376456.45	—	0.10
23:43:0118001:6191	1.20	486337.30	1376449.02	—	0.10
23:43:0118001:6191	1.21	486337.31	1376449.01	—	0.10
23:43:0118001:6191	1.22	486250.37	1376443.89	—	0.10
23:43:0118001:6191	1.23	486262.58	1376256.35	—	0.10
23:43:0118001:6191	1.24	486282.50	1376258.68	—	0.10
23:43:0118001:6191	1.25	486317.14	1376262.71	—	0.10

Начальник отдела		<u>С. П. Черечеча</u>
полное наименование должности	подпись	инициалы, фамилия

М.П.

КАДАСТРОВЫЙ ПЛАН ТЕРРИТОРИИ

Лист № 466	раздела 8	Всего листов раздела 8: 566	Всего разделов: 9	Всего листов: 2092
------------	-----------	-----------------------------	-------------------	--------------------

"14" января 2020 г. № 23/ИСХ/20-28715

Номер кадастрового квартала: 23:43:0118001

Кадастровый номер земельного участка	Номера точек	Координаты		Описание закрепления на местности	Средняя квадратическая погрешность определения координат характерных точек границ земельного участка, м
		X	Y		
1	2	3	4	5	6
23:43:0118001:6191	1.26	486319.45	1376214.91	—	0.10
23:43:0118001:6191	1.27	486404.14	1376220.12	—	0.10
23:43:0118001:6191	1.28	486404.47	1376213.03	—	0.10
23:43:0118001:6191	1.29	486434	1376214.87	—	0.10
23:43:0118001:6191	1.30	486437.30	1376218.06	—	0.10
23:43:0118001:6191	1.1	486459.27	1376219.41	—	0.10
23:43:0118001:6192	1.1	487916.36	1378428.55	-	0.10
23:43:0118001:6192	1.2	487886.69	1378424.11	-	0.10
23:43:0118001:6192	1.3	487883.73	1378443.89	-	0.10
23:43:0118001:6192	1.4	487913.40	1378448.33	-	0.10
23:43:0118001:6192	1.1	487916.36	1378428.55	-	0.10
23:43:0118001:6193	1.1	488187.35	1378630.85	-	0.10
23:43:0118001:6193	1.2	488167.38	1378627.86	-	0.10
23:43:0118001:6193	1.3	488125.34	1378621.57	-	0.10
23:43:0118001:6193	1.4	488148.99	1378463.32	-	0.10
23:43:0118001:6193	1.5	487916.36	1378428.55	-	0.10
23:43:0118001:6193	1.6	487913.40	1378448.33	-	0.10
23:43:0118001:6193	1.7	487883.73	1378443.89	-	0.10
23:43:0118001:6193	1.8	487886.69	1378424.11	-	0.10
23:43:0118001:6193	1.9	487770.31	1378406.72	-	0.10
23:43:0118001:6193	1.10	487769.63	1378447.76	Временный межевой знак	0.10
23:43:0118001:6193	1.11	488095.47	1378493.56	Временный межевой знак	0.10
23:43:0118001:6193	1.12	488071.12	1378652.23	Временный межевой знак	0.10
23:43:0118001:6193	1.13	488102.29	1378663.49	Временный межевой знак	0.10
23:43:0118001:6193	1.14	488103.30	1378657.29	Временный межевой знак	0.10
23:43:0118001:6193	1.15	488078.96	1378654.23	Временный межевой знак	0.10
23:43:0118001:6193	1.16	488082.12	1378617.24	Временный межевой знак	0.10
23:43:0118001:6193	1.17	488109.18	1378621.37	Временный межевой знак	0.10
23:43:0118001:6193	1.18	488133.41	1378625.85	Временный межевой знак	0.10
23:43:0118001:6193	1.19	488158.99	1378629.73	Временный межевой знак	0.10

Начальник отдела		<u>С. П. Черечеча</u>
полное наименование должности	подпись	инициалы, фамилия

М.П.

КАДАСТРОВЫЙ ПЛАН ТЕРРИТОРИИ

Лист № 467	раздела 8	Всего листов раздела 8: 566	Всего разделов: 9	Всего листов: 2092
------------	-----------	-----------------------------	-------------------	--------------------

"14" января 2020 г. № 23/ИСХ/20-28715

Номер кадастрового квартала: 23:43:0118001

Кадастровый номер земельного участка	Номера точек	Координаты		Описание закрепления на местности	Средняя квадратическая погрешность определения координат характерных точек границ земельного участка, м
		X	Y		
1	2	3	4	5	6
23:43:0118001:6193	1.20	488186.88	1378633.97	Временный межевой знак	0.10
23:43:0118001:6193	1.1	488187.35	1378630.85	-	0.10
23:43:0118001:6212	1.1	488072.83	1376930.72	-	0.10
23:43:0118001:6212	1.2	488069.48	1376950.35	-	0.10
23:43:0118001:6212	1.3	488030.95	1376942.78	-	0.10
23:43:0118001:6212	1.4	488032.30	1376934.89	-	0.10
23:43:0118001:6212	1.5	488035.28	1376935.48	-	0.10
23:43:0118001:6212	1.6	488036.85	1376937.92	-	0.10
23:43:0118001:6212	1.7	488055.99	1376941.67	-	0.10
23:43:0118001:6212	1.8	488058.34	1376927.87	-	0.10
23:43:0118001:6212	1.1	488072.83	1376930.72	-	0.10
23:43:0118001:6213	1.1	488058.34	1376927.87	-	0.10
23:43:0118001:6213	1.2	488055.99	1376941.67	-	0.10
23:43:0118001:6213	1.3	488036.85	1376937.92	-	0.10
23:43:0118001:6213	1.4	488035.28	1376935.48	-	0.10
23:43:0118001:6213	1.5	488032.30	1376934.89	-	0.10
23:43:0118001:6213	1.6	488034.30	1376923.15	-	0.10
23:43:0118001:6213	1.1	488058.34	1376927.87	-	0.10
23:43:0118001:6218	1.1	487997.55	1377700.62	Закрепление отсутствует	0.10
23:43:0118001:6218	1.2	487993.11	1377730.29	Закрепление отсутствует	0.10
23:43:0118001:6218	1.3	487973.34	1377727.33	Закрепление отсутствует	0.10
23:43:0118001:6218	1.4	487977.77	1377697.66	Закрепление отсутствует	0.10
23:43:0118001:6218	1.1	487997.55	1377700.62	Закрепление отсутствует	0.10
23:43:0118001:6219	1.1	487957.99	1377694.70	Закрепление отсутствует	0.10
23:43:0118001:6219	1.2	487953.56	1377724.37	Закрепление отсутствует	0.10
23:43:0118001:6219	1.3	487949.12	1377754.04	Закрепление отсутствует	0.10
23:43:0118001:6219	1.4	487944.68	1377783.71	Закрепление отсутствует	0.10
23:43:0118001:6219	1.5	487940.25	1377813.38	Закрепление отсутствует	0.10
23:43:0118001:6219	1.6	487935.16	1377847.40	Закрепление отсутствует	0.10
23:43:0118001:6219	1.7	487925.27	1377845.93	Закрепление отсутствует	0.10
23:43:0118001:6219	1.8	487929.11	1377820.21	Закрепление отсутствует	0.10
23:43:0118001:6219	1.9	487932.96	1377794.50	Закрепление отсутствует	0.10

Начальник отдела		<u>С. П. Черечеча</u>
полное наименование должности	подпись	инициалы, фамилия

М.П.

КАДАСТРОВЫЙ ПЛАН ТЕРРИТОРИИ

Лист № 468	раздела 8	Всего листов раздела 8: 566	Всего разделов: 9	Всего листов: 2092
------------	-----------	-----------------------------	-------------------	--------------------

"14" января 2020 г. № 23/ИСХ/20-28715

Номер кадастрового квартала: 23:43:0118001

Кадастровый номер земельного участка	Номера точек	Координаты		Описание закрепления на местности	Средняя квадратическая погрешность определения координат характерных точек границ земельного участка, м
		X	Y		
1	2	3	4	5	6
23:43:0118001:6219	1.10	487935.92	1377774.72	Закрепление отсутствует	0.10
23:43:0118001:6219	1.11	487938.87	1377754.94	Закрепление отсутствует	0.10
23:43:0118001:6219	1.12	487941.83	1377735.16	Закрепление отсутствует	0.10
23:43:0118001:6219	1.13	487944.78	1377715.38	Закрепление отсутствует	0.10
23:43:0118001:6219	1.14	487948.10	1377693.22	Закрепление отсутствует	0.10
23:43:0118001:6219	1.1	487957.99	1377694.70	Закрепление отсутствует	0.10
23:43:0118001:6220	1.1	487988.68	1377759.96	Закрепление отсутствует	0.10
23:43:0118001:6220	1.2	487984.24	1377789.63	Закрепление отсутствует	0.10
23:43:0118001:6220	1.3	487964.46	1377786.67	Закрепление отсутствует	0.10
23:43:0118001:6220	1.4	487968.90	1377757	Закрепление отсутствует	0.10
23:43:0118001:6220	1.1	487988.68	1377759.96	Закрепление отсутствует	0.10
23:43:0118001:6221	1.1	487984.24	1377789.63	Закрепление отсутствует	0.10
23:43:0118001:6221	1.2	487979.81	1377819.30	Закрепление отсутствует	0.10
23:43:0118001:6221	1.3	487960.03	1377816.34	Закрепление отсутствует	0.10
23:43:0118001:6221	1.4	487964.46	1377786.67	Закрепление отсутствует	0.10
23:43:0118001:6221	1.1	487984.24	1377789.63	Закрепление отсутствует	0.10
23:43:0118001:6222	1.1	487979.81	1377819.30	Закрепление отсутствует	0.10
23:43:0118001:6222	1.2	487977.31	1377836.01	Закрепление отсутствует	0.10
23:43:0118001:6222	1.3	487974.72	1377853.32	Закрепление отсутствует	0.10
23:43:0118001:6222	1.4	487954.94	1377850.36	Закрепление отсутствует	0.10
23:43:0118001:6222	1.5	487960.03	1377816.34	Закрепление отсутствует	0.10
23:43:0118001:6222	1.1	487979.81	1377819.30	Закрепление отсутствует	0.10
23:43:0118001:6223	1.1	487960.03	1377816.34	Закрепление отсутствует	0.10
23:43:0118001:6223	1.2	487954.94	1377850.36	Закрепление отсутствует	0.10
23:43:0118001:6223	1.3	487935.16	1377847.40	Закрепление отсутствует	0.10
23:43:0118001:6223	1.4	487940.25	1377813.38	Закрепление отсутствует	0.10
23:43:0118001:6223	1.1	487960.03	1377816.34	Закрепление отсутствует	0.10
23:43:0118001:6224	1.1	487964.46	1377786.67	Закрепление отсутствует	0.10
23:43:0118001:6224	1.2	487960.03	1377816.34	Закрепление отсутствует	0.10
23:43:0118001:6224	1.3	487940.25	1377813.38	Закрепление отсутствует	0.10
23:43:0118001:6224	1.4	487944.68	1377783.71	Закрепление отсутствует	0.10
23:43:0118001:6224	1.1	487964.46	1377786.67	Закрепление отсутствует	0.10

Начальник отдела		<u>С. П. Черечеча</u>
полное наименование должности	подпись	инициалы, фамилия

М.П.

КАДАСТРОВЫЙ ПЛАН ТЕРРИТОРИИ

Лист № 469	раздела 8	Всего листов раздела 8: 566	Всего разделов: 9	Всего листов: 2092
------------	-----------	-----------------------------	-------------------	--------------------

"14" января 2020 г. № 23/ИСХ/20-28715

Номер кадастрового квартала: 23:43:0118001

Кадастровый номер земельного участка	Номера точек	Координаты		Описание закрепления на местности	Средняя квадратическая погрешность определения координат характерных точек границ земельного участка, м
		X	Y		
1	2	3	4	5	6
23:43:0118001:6225	1.1	487968.90	1377757	Закрепление отсутствует	0.10
23:43:0118001:6225	1.2	487964.46	1377786.67	Закрепление отсутствует	0.10
23:43:0118001:6225	1.3	487944.68	1377783.71	Закрепление отсутствует	0.10
23:43:0118001:6225	1.4	487949.12	1377754.04	Закрепление отсутствует	0.10
23:43:0118001:6225	1.1	487968.90	1377757	Закрепление отсутствует	0.10
23:43:0118001:6226	1.1	487973.34	1377727.33	Закрепление отсутствует	0.10
23:43:0118001:6226	1.2	487968.90	1377757	Закрепление отсутствует	0.10
23:43:0118001:6226	1.3	487949.12	1377754.04	Закрепление отсутствует	0.10
23:43:0118001:6226	1.4	487953.56	1377724.37	Закрепление отсутствует	0.10
23:43:0118001:6226	1.1	487973.34	1377727.33	Закрепление отсутствует	0.10
23:43:0118001:6227	1.1	487977.77	1377697.66	Закрепление отсутствует	0.10
23:43:0118001:6227	1.2	487973.34	1377727.33	Закрепление отсутствует	0.10
23:43:0118001:6227	1.3	487953.56	1377724.37	Закрепление отсутствует	0.10
23:43:0118001:6227	1.4	487957.99	1377694.70	Закрепление отсутствует	0.10
23:43:0118001:6227	1.1	487977.77	1377697.66	Закрепление отсутствует	0.10
23:43:0118001:6228	1.1	487929.11	1377820.21	Закрепление отсутствует	0.10
23:43:0118001:6228	1.2	487925.27	1377845.93	Закрепление отсутствует	0.10
23:43:0118001:6228	1.3	487895.60	1377841.49	Закрепление отсутствует	0.10
23:43:0118001:6228	1.4	487899.44	1377815.78	Закрепление отсутствует	0.10
23:43:0118001:6228	1.1	487929.11	1377820.21	Закрепление отсутствует	0.10
23:43:0118001:6229	1.1	487932.96	1377794.50	Закрепление отсутствует	0.10
23:43:0118001:6229	1.2	487929.11	1377820.21	Закрепление отсутствует	0.10
23:43:0118001:6229	1.3	487899.44	1377815.78	Закрепление отсутствует	0.10
23:43:0118001:6229	1.4	487903.28	1377790.06	Закрепление отсутствует	0.10
23:43:0118001:6229	1.1	487932.96	1377794.50	Закрепление отсутствует	0.10
23:43:0118001:6230	1.1	487935.92	1377774.72	Закрепление отсутствует	0.10
23:43:0118001:6230	1.2	487932.96	1377794.50	Закрепление отсутствует	0.10
23:43:0118001:6230	1.3	487903.28	1377790.06	Закрепление отсутствует	0.10
23:43:0118001:6230	1.4	487906.24	1377770.28	Закрепление отсутствует	0.10
23:43:0118001:6230	1.1	487935.92	1377774.72	Закрепление отсутствует	0.10
23:43:0118001:6231	1.1	487938.87	1377754.94	Закрепление отсутствует	0.10
23:43:0118001:6231	1.2	487935.92	1377774.72	Закрепление отсутствует	0.10

Начальник отдела		<u>С. П. Черечеча</u>
полное наименование должности	подпись	инициалы, фамилия

М.П.

КАДАСТРОВЫЙ ПЛАН ТЕРРИТОРИИ

Лист № 470	раздела 8	Всего листов раздела 8: 566	Всего разделов: 9	Всего листов: 2092
------------	-----------	-----------------------------	-------------------	--------------------

"14" января 2020 г. № 23/ИСХ/20-28715

Номер кадастрового квартала: 23:43:0118001

Кадастровый номер земельного участка	Номера точек	Координаты		Описание закрепления на местности	Средняя квадратическая погрешность определения координат характерных точек границ земельного участка, м
		X	Y		
1	2	3	4	5	6
23:43:0118001:6231	1.3	487906.24	1377770.28	Закрепление отсутствует	0.10
23:43:0118001:6231	1.4	487909.19	1377750.50	Закрепление отсутствует	0.10
23:43:0118001:6231	1.1	487938.87	1377754.94	Закрепление отсутствует	0.10
23:43:0118001:6232	1.1	487941.83	1377735.16	Закрепление отсутствует	0.10
23:43:0118001:6232	1.2	487938.87	1377754.94	Закрепление отсутствует	0.10
23:43:0118001:6232	1.3	487909.19	1377750.50	Закрепление отсутствует	0.10
23:43:0118001:6232	1.4	487912.15	1377730.72	Закрепление отсутствует	0.10
23:43:0118001:6232	1.1	487941.83	1377735.16	Закрепление отсутствует	0.10
23:43:0118001:6233	1.1	487944.78	1377715.38	Закрепление отсутствует	0.10
23:43:0118001:6233	1.2	487941.83	1377735.16	Закрепление отсутствует	0.10
23:43:0118001:6233	1.3	487912.15	1377730.72	Закрепление отсутствует	0.10
23:43:0118001:6233	1.4	487915.11	1377710.94	Закрепление отсутствует	0.10
23:43:0118001:6233	1.1	487944.78	1377715.38	Закрепление отсутствует	0.10
23:43:0118001:6234	1.1	487949.02	1377669.99	Закрепление отсутствует	0.10
23:43:0118001:6234	1.2	487945.62	1377692.85	Закрепление отсутствует	0.10
23:43:0118001:6234	1.3	487948.10	1377693.22	Закрепление отсутствует	0.10
23:43:0118001:6234	1.4	487944.78	1377715.38	Закрепление отсутствует	0.10
23:43:0118001:6234	1.5	487915.11	1377710.94	Закрепление отсутствует	0.10
23:43:0118001:6234	1.6	487915.92	1377705.49	Закрепление отсутствует	0.10
23:43:0118001:6234	1.7	487917.41	1377705.71	Закрепление отсутствует	0.10
23:43:0118001:6234	1.8	487920.36	1377685.93	Закрепление отсутствует	0.10
23:43:0118001:6234	1.9	487923.31	1377666.15	Закрепление отсутствует	0.10
23:43:0118001:6234	1.1	487949.02	1377669.99	Закрепление отсутствует	0.10
23:43:0118001:6236	1.1	487993.11	1377730.29	Закрепление отсутствует	0.10
23:43:0118001:6236	1.2	487988.68	1377759.96	Закрепление отсутствует	0.10
23:43:0118001:6236	1.3	487968.90	1377757	Закрепление отсутствует	0.10
23:43:0118001:6236	1.4	487973.34	1377727.33	Закрепление отсутствует	0.10
23:43:0118001:6236	1.1	487993.11	1377730.29	Закрепление отсутствует	0.10
23:43:0118001:6259	1.1	487799.24	1377898.96	Закрепление отсутствует	0.10
23:43:0118001:6259	1.2	487795.35	1377924.98	Закрепление отсутствует	0.10
23:43:0118001:6259	1.3	487772.80	1377921.61	Закрепление отсутствует	0.10
23:43:0118001:6259	1.4	487776.69	1377895.59	Закрепление отсутствует	0.10

Начальник отдела		<u>С. П. Черечеча</u>
полное наименование должности	подпись	инициалы, фамилия

М.П.

КАДАСТРОВЫЙ ПЛАН ТЕРРИТОРИИ

Лист № 471	раздела 8	Всего листов раздела 8: 566	Всего разделов: 9	Всего листов: 2092
------------	-----------	-----------------------------	-------------------	--------------------

"14" января 2020 г. № 23/ИСХ/20-28715

Номер кадастрового квартала: 23:43:0118001

Кадастровый номер земельного участка	Номера точек	Координаты		Описание закрепления на местности	Средняя квадратическая погрешность определения координат характерных точек границ земельного участка, м
		X	Y		
1	2	3	4	5	6
23:43:0118001:6259	1.1	487799.24	1377898.96	Закрепление отсутствует	0.10
23:43:0118001:6260	1.1	487780.58	1377869.57	Закрепление отсутствует	0.10
23:43:0118001:6260	1.2	487776.69	1377895.59	Закрепление отсутствует	0.10
23:43:0118001:6260	1.3	487754.13	1377892.21	Закрепление отсутствует	0.10
23:43:0118001:6260	1.4	487758.02	1377866.19	Закрепление отсутствует	0.10
23:43:0118001:6260	1.1	487780.58	1377869.57	Закрепление отсутствует	0.10
23:43:0118001:6261	1.1	487776.69	1377895.59	Закрепление отсутствует	0.10
23:43:0118001:6261	1.2	487772.80	1377921.61	Закрепление отсутствует	0.10
23:43:0118001:6261	1.3	487750.25	1377918.24	Закрепление отсутствует	0.10
23:43:0118001:6261	1.4	487754.13	1377892.21	Закрепление отсутствует	0.10
23:43:0118001:6261	1.1	487776.69	1377895.59	Закрепление отсутствует	0.10
23:43:0118001:6262	1.1	487772.80	1377921.61	Закрепление отсутствует	0.10
23:43:0118001:6262	1.2	487768.91	1377947.63	Закрепление отсутствует	0.10
23:43:0118001:6262	1.3	487746.36	1377944.26	Закрепление отсутствует	0.10
23:43:0118001:6262	1.4	487750.25	1377918.24	Закрепление отсутствует	0.10
23:43:0118001:6262	1.1	487772.80	1377921.61	Закрепление отсутствует	0.10
23:43:0118001:6263	1.1	487768.91	1377947.63	Закрепление отсутствует	0.10
23:43:0118001:6263	1.2	487765.02	1377973.65	Закрепление отсутствует	0.10
23:43:0118001:6263	1.3	487742.47	1377970.28	Закрепление отсутствует	0.10
23:43:0118001:6263	1.4	487746.36	1377944.26	Закрепление отсутствует	0.10
23:43:0118001:6263	1.1	487768.91	1377947.63	Закрепление отсутствует	0.10
23:43:0118001:6264	1.1	487807.53	1377843.50	Закрепление отсутствует	0.10
23:43:0118001:6264	1.2	487803.13	1377872.94	Закрепление отсутствует	0.10
23:43:0118001:6264	1.3	487780.58	1377869.57	Закрепление отсутствует	0.10
23:43:0118001:6264	1.4	487784.97	1377840.13	Закрепление отсутствует	0.10
23:43:0118001:6264	1.1	487807.53	1377843.50	Закрепление отсутствует	0.10
23:43:0118001:6265	1.1	487803.13	1377872.94	Закрепление отсутствует	0.10
23:43:0118001:6265	1.2	487799.24	1377898.96	Закрепление отсутствует	0.10
23:43:0118001:6265	1.3	487776.69	1377895.59	Закрепление отсутствует	0.10
23:43:0118001:6265	1.4	487780.58	1377869.57	Закрепление отсутствует	0.10
23:43:0118001:6265	1.1	487803.13	1377872.94	Закрепление отсутствует	0.10
23:43:0118001:6266	1.1	487784.97	1377840.13	Закрепление отсутствует	0.10

Начальник отдела		<u>С. П. Черечеча</u>
полное наименование должности	подпись	инициалы, фамилия

М.П.

КАДАСТРОВЫЙ ПЛАН ТЕРРИТОРИИ

Лист № 472	раздела 8	Всего листов раздела 8: 566	Всего разделов: 9	Всего листов: 2092
------------	-----------	-----------------------------	-------------------	--------------------

"14" января 2020 г. № 23/ИСХ/20-28715

Номер кадастрового квартала: 23:43:0118001

Кадастровый номер земельного участка	Номера точек	Координаты		Описание закрепления на местности	Средняя квадратическая погрешность определения координат характерных точек границ земельного участка, м
		X	Y		
1	2	3	4	5	6
23:43:0118001:6266	1.2	487780.58	1377869.57	Закрепление отсутствует	0.10
23:43:0118001:6266	1.3	487758.02	1377866.19	Закрепление отсутствует	0.10
23:43:0118001:6266	1.4	487762.42	1377836.76	Закрепление отсутствует	0.10
23:43:0118001:6266	1.1	487784.97	1377840.13	Закрепление отсутствует	0.10
23:43:0118001:6267	1.1	487795.35	1377924.98	Закрепление отсутствует	0.10
23:43:0118001:6267	1.2	487791.46	1377951	Закрепление отсутствует	0.10
23:43:0118001:6267	1.3	487768.91	1377947.63	Закрепление отсутствует	0.10
23:43:0118001:6267	1.4	487772.80	1377921.61	Закрепление отсутствует	0.10
23:43:0118001:6267	1.1	487795.35	1377924.98	Закрепление отсутствует	0.10
23:43:0118001:6268	1.1	487791.46	1377951	Закрепление отсутствует	0.10
23:43:0118001:6268	1.2	487787.57	1377977.02	Закрепление отсутствует	0.10
23:43:0118001:6268	1.3	487765.02	1377973.65	Закрепление отсутствует	0.10
23:43:0118001:6268	1.4	487768.91	1377947.63	Закрепление отсутствует	0.10
23:43:0118001:6268	1.1	487791.46	1377951	Закрепление отсутствует	0.10
23:43:0118001:6290	1.1	488187.73	1377210.78	Нет закрепления	0.10
23:43:0118001:6290	1.2	488183.63	1377235.46	Нет закрепления	0.10
23:43:0118001:6290	1.3	488167.94	1377232.35	Нет закрепления	0.10
23:43:0118001:6290	1.4	488156.18	1377230.03	Нет закрепления	0.10
23:43:0118001:6290	1.5	488160.28	1377205.35	Нет закрепления	0.10
23:43:0118001:6290	1.6	488172.05	1377207.68	Нет закрепления	0.10
23:43:0118001:6290	1.1	488187.73	1377210.78	Нет закрепления	0.10
23:43:0118001:6302	1.1	488064.12	1376981.80	-	0.10
23:43:0118001:6302	1.2	488061.43	1376997.58	—	0.10
23:43:0118001:6302	1.3	488060.27	1377004.41	-	0.10
23:43:0118001:6302	1.4	488047.42	1377001.89	-	0.10
23:43:0118001:6302	1.5	488051.27	1376979.28	-	0.10
23:43:0118001:6302	1.1	488064.12	1376981.80	-	0.10
23:43:0118001:6303	1.1	488038.43	1376976.75	-	0.10
23:43:0118001:6303	1.2	488034.58	1376999.36	-	0.10
23:43:0118001:6303	1.3	488021.73	1376996.84	-	0.10
23:43:0118001:6303	1.4	488025.59	1376974.23	-	0.10

Начальник отдела		С. П. Черечеча
полное наименование должности	подпись	инициалы, фамилия

М.П.

КАДАСТРОВЫЙ ПЛАН ТЕРРИТОРИИ

Лист № 473	раздела 8	Всего листов раздела 8: 566	Всего разделов: 9	Всего листов: 2092
------------	-----------	-----------------------------	-------------------	--------------------

"14" января 2020 г. № 23/ИСХ/20-28715

Номер кадастрового квартала: 23:43:0118001

Кадастровый номер земельного участка	Номера точек	Координаты		Описание закрепления на местности	Средняя квадратическая погрешность определения координат характерных точек границ земельного участка, м
		X	Y		
1	2	3	4	5	6
23:43:0118001:6303	1.1	488038.43	1376976.75	-	0.10
23:43:0118001:6304	1.1	488051.27	1376979.28	-	0.10
23:43:0118001:6304	1.2	488047.42	1377001.89	-	0.10
23:43:0118001:6304	1.3	488034.58	1376999.36	-	0.10
23:43:0118001:6304	1.4	488038.43	1376976.75	-	0.10
23:43:0118001:6304	1.1	488051.27	1376979.28	-	0.10
23:43:0118001:6310	1.1	486664.38	1376225.88	—	0.10
23:43:0118001:6310	1.2	486648.52	1376333.36	—	0.10
23:43:0118001:6310	1.3	486569.59	1376328.38	—	0.10
23:43:0118001:6310	1.4	486568.14	1376351.33	—	0.10
23:43:0118001:6310	1.5	486512.25	1376347.81	—	0.10
23:43:0118001:6310	1.6	486513.09	1376334.44	—	0.10
23:43:0118001:6310	1.7	486451.66	1376330.56	—	0.10
23:43:0118001:6310	1.8	486455.21	1376278.81	—	0.10
23:43:0118001:6310	1.9	486459.11	1376221.98	—	0.10
23:43:0118001:6310	1.10	486491.11	1376223.51	—	0.10
23:43:0118001:6310	1.11	486491.64	1376212.45	—	0.10
23:43:0118001:6310	1.12	486480.59	1376211.92	—	0.10
23:43:0118001:6310	1.13	486480.20	1376219.98	—	0.10
23:43:0118001:6310	1.14	486459.31	1376218.98	—	0.10
23:43:0118001:6310	1.15	486460.69	1376198.78	—	0.10
23:43:0118001:6310	1.1	486664.38	1376225.88	—	0.10
23:43:0118001:6311	1.1	486491.64	1376212.45	—	0.10
23:43:0118001:6311	1.2	486491.11	1376223.51	—	0.10
23:43:0118001:6311	1.3	486459.11	1376221.98	—	0.10
23:43:0118001:6311	1.4	486459.31	1376218.98	—	0.10

Начальник отдела		<u>С. П. Черечеча</u>
полное наименование должности	подпись	инициалы, фамилия

М.П.

КАДАСТРОВЫЙ ПЛАН ТЕРРИТОРИИ

Лист № 474	раздела 8	Всего листов раздела 8: 566	Всего разделов: 9	Всего листов: 2092
------------	-----------	-----------------------------	-------------------	--------------------

"14" января 2020 г. № 23/ИСХ/20-28715

Номер кадастрового квартала: 23:43:0118001

Кадастровый номер земельного участка	Номера точек	Координаты		Описание закрепления на местности	Средняя квадратическая погрешность определения координат характерных точек границ земельного участка, м
		X	Y		
1	2	3	4	5	6
23:43:0118001:6311	1.5	486480.20	1376219.98	—	0.10
23:43:0118001:6311	1.6	486480.59	1376211.92	—	0.10
23:43:0118001:6311	1.1	486491.64	1376212.45	—	0.10
23:43:0118001:6312	1.1	486648.52	1376333.36	—	0.10
23:43:0118001:6312	1.2	486628.93	1376466.20	—	0.10
23:43:0118001:6312	1.3	486443.08	1376455.25	—	0.10
23:43:0118001:6312	1.4	486451.66	1376330.56	—	0.10
23:43:0118001:6312	1.5	486513.09	1376334.44	—	0.10
23:43:0118001:6312	1.6	486512.25	1376347.81	—	0.10
23:43:0118001:6312	1.7	486568.14	1376351.33	—	0.10
23:43:0118001:6312	1.8	486569.59	1376328.38	—	0.10
23:43:0118001:6312	1.1	486648.52	1376333.36	—	0.10
23:43:0118001:6353	1.1	488159.76	1378012.42	Закрепление отсутствует	0.10
23:43:0118001:6353	1.2	488156.80	1378032.20	Закрепление отсутствует	0.10
23:43:0118001:6353	1.3	488127.13	1378027.77	Закрепление отсутствует	0.10
23:43:0118001:6353	1.4	488130.09	1378007.99	Закрепление отсутствует	0.10
23:43:0118001:6353	1.1	488159.76	1378012.42	Закрепление отсутствует	0.10
23:43:0118001:6354	1.1	488162.71	1377992.64	Закрепление отсутствует	0.10
23:43:0118001:6354	1.2	488159.76	1378012.42	Закрепление отсутствует	0.10
23:43:0118001:6354	1.3	488130.09	1378007.99	Закрепление отсутствует	0.10
23:43:0118001:6354	1.4	488133.04	1377988.21	Закрепление отсутствует	0.10
23:43:0118001:6354	1.1	488162.71	1377992.64	Закрепление отсутствует	0.10
23:43:0118001:6355	1.1	488124.93	1377974.86	Закрепление отсутствует	0.10
23:43:0118001:6355	1.2	488121.08	1378000.57	Закрепление отсутствует	0.10
23:43:0118001:6355	1.3	488098.27	1377997.16	Закрепление отсутствует	0.10
23:43:0118001:6355	1.4	488102.11	1377971.45	Закрепление отсутствует	0.10
23:43:0118001:6355	1.1	488124.93	1377974.86	Закрепление отсутствует	0.10
23:43:0118001:6356	1.1	488128.77	1377949.14	Закрепление отсутствует	0.10
23:43:0118001:6356	1.2	488124.93	1377974.86	Закрепление отсутствует	0.10

Начальник отдела		<u>С. П. Черечеча</u>
полное наименование должности	подпись	инициалы, фамилия

М.П.

КАДАСТРОВЫЙ ПЛАН ТЕРРИТОРИИ

Лист № 475	раздела 8	Всего листов раздела 8: 566	Всего разделов: 9	Всего листов: 2092
------------	-----------	-----------------------------	-------------------	--------------------

"14" января 2020 г. № 23/ИСХ/20-28715

Номер кадастрового квартала: 23:43:0118001

Кадастровый номер земельного участка	Номера точек	Координаты		Описание закрепления на местности	Средняя квадратическая погрешность определения координат характерных точек границ земельного участка, м
		X	Y		
1	2	3	4	5	6
23:43:0118001:6356	1.3	488102.11	1377971.45	Закрепление отсутствует	0.10
23:43:0118001:6356	1.4	488105.95	1377945.73	Закрепление отсутствует	0.10
23:43:0118001:6356	1.1	488128.77	1377949.14	Закрепление отсутствует	0.10
23:43:0118001:6357	1.1	488132.62	1377923.43	Закрепление отсутствует	0.10
23:43:0118001:6357	1.2	488128.77	1377949.14	Закрепление отсутствует	0.10
23:43:0118001:6357	1.3	488105.95	1377945.73	Закрепление отсутствует	0.10
23:43:0118001:6357	1.4	488109.80	1377920.02	Закрепление отсутствует	0.10
23:43:0118001:6357	1.1	488132.62	1377923.43	Закрепление отсутствует	0.10
23:43:0118001:6358	1.1	488134.48	1377910.97	Закрепление отсутствует	0.10
23:43:0118001:6358	1.2	488132.62	1377923.43	Закрепление отсутствует	0.10
23:43:0118001:6358	1.3	488109.80	1377920.02	Закрепление отсутствует	0.10
23:43:0118001:6358	1.4	488085.14	1377916.34	Закрепление отсутствует	0.10
23:43:0118001:6358	1.5	488087	1377903.88	Закрепление отсутствует	0.10
23:43:0118001:6358	1.6	488119.23	1377908.69	Закрепление отсутствует	0.10
23:43:0118001:6358	1.1	488134.48	1377910.97	Закрепление отсутствует	0.10
23:43:0118001:6359	1.1	488109.80	1377920.02	Закрепление отсутствует	0.10
23:43:0118001:6359	1.2	488105.95	1377945.73	Закрепление отсутствует	0.10
23:43:0118001:6359	1.3	488081.29	1377942.06	Закрепление отсутствует	0.10
23:43:0118001:6359	1.4	488085.14	1377916.34	Закрепление отсутствует	0.10
23:43:0118001:6359	1.1	488109.80	1377920.02	Закрепление отсутствует	0.10
23:43:0118001:6360	1.1	488105.95	1377945.73	Закрепление отсутствует	0.10
23:43:0118001:6360	1.2	488102.11	1377971.45	Закрепление отсутствует	0.10
23:43:0118001:6360	1.3	488077.45	1377967.77	Закрепление отсутствует	0.10
23:43:0118001:6360	1.4	488081.29	1377942.06	Закрепление отсутствует	0.10
23:43:0118001:6360	1.1	488105.95	1377945.73	Закрепление отсутствует	0.10
23:43:0118001:6361	1.1	488102.11	1377971.45	Закрепление отсутствует	0.10
23:43:0118001:6361	1.2	488098.27	1377997.16	Закрепление отсутствует	0.10
23:43:0118001:6361	1.3	488073.60	1377993.49	Закрепление отсутствует	0.10
23:43:0118001:6361	1.4	488077.45	1377967.77	Закрепление отсутствует	0.10
23:43:0118001:6361	1.1	488102.11	1377971.45	Закрепление отсутствует	0.10
23:43:0118001:6362	1.1	488098.27	1377997.16	Закрепление отсутствует	0.10
23:43:0118001:6362	1.2	488094.42	1378022.88	Закрепление отсутствует	0.10

Начальник отдела		<u>С. П. Черечеча</u>
полное наименование должности	подпись	инициалы, фамилия

М.П.

КАДАСТРОВЫЙ ПЛАН ТЕРРИТОРИИ

Лист № 476	раздела 8	Всего листов раздела 8: 566	Всего разделов: 9	Всего листов: 2092
------------	-----------	-----------------------------	-------------------	--------------------

"14" января 2020 г. № 23/ИСХ/20-28715

Номер кадастрового квартала: 23:43:0118001

Кадастровый номер земельного участка	Номера точек	Координаты		Описание закрепления на местности	Средняя квадратическая погрешность определения координат характерных точек границ земельного участка, м
		X	Y		
1	2	3	4	5	6
23:43:0118001:6362	1.3	488069.76	1378019.20	Закрепление отсутствует	0.10
23:43:0118001:6362	1.4	488073.60	1377993.49	Закрепление отсутствует	0.10
23:43:0118001:6362	1.1	488098.27	1377997.16	Закрепление отсутствует	0.10
23:43:0118001:6363	1.1	488121.95	1377890.49	Закрепление отсутствует	0.10
23:43:0118001:6363	1.2	488119.23	1377908.69	Закрепление отсутствует	0.10
23:43:0118001:6363	1.3	488087	1377903.88	Закрепление отсутствует	0.10
23:43:0118001:6363	1.4	488089.72	1377885.67	Закрепление отсутствует	0.10
23:43:0118001:6363	1.1	488121.95	1377890.49	Закрепление отсутствует	0.10
23:43:0118001:6364	1.1	488144.37	1377912.45	Закрепление отсутствует	0.10
23:43:0118001:6364	1.2	488141.91	1377928.87	Закрепление отсутствует	0.10
23:43:0118001:6364	1.3	488138.96	1377948.65	Закрепление отсутствует	0.10
23:43:0118001:6364	1.4	488136	1377968.43	Закрепление отсутствует	0.10
23:43:0118001:6364	1.5	488133.04	1377988.21	Закрепление отсутствует	0.10
23:43:0118001:6364	1.6	488130.09	1378007.99	Закрепление отсутствует	0.10
23:43:0118001:6364	1.7	488127.13	1378027.77	Закрепление отсутствует	0.10
23:43:0118001:6364	1.8	488117.24	1378026.29	Закрепление отсутствует	0.10
23:43:0118001:6364	1.9	488121.08	1378000.57	Закрепление отсутствует	0.10
23:43:0118001:6364	1.10	488124.93	1377974.86	Закрепление отсутствует	0.10
23:43:0118001:6364	1.11	488128.77	1377949.14	Закрепление отсутствует	0.10
23:43:0118001:6364	1.12	488132.62	1377923.43	Закрепление отсутствует	0.10
23:43:0118001:6364	1.13	488134.48	1377910.97	Закрепление отсутствует	0.10
23:43:0118001:6364	1.1	488144.37	1377912.45	Закрепление отсутствует	0.10
23:43:0118001:6365	1.1	488176.76	1377898.68	Закрепление отсутствует	0.10
23:43:0118001:6365	1.2	488174.54	1377913.52	Закрепление отсутствует	0.10
23:43:0118001:6365	1.3	488144.87	1377909.09	Закрепление отсутствует	0.10
23:43:0118001:6365	1.4	488144.37	1377912.45	Закрепление отсутствует	0.10
23:43:0118001:6365	1.5	488134.48	1377910.97	Закрепление отсутствует	0.10
23:43:0118001:6365	1.6	488119.23	1377908.69	Закрепление отсутствует	0.10
23:43:0118001:6365	1.7	488121.95	1377890.49	Закрепление отсутствует	0.10
23:43:0118001:6365	1.1	488176.76	1377898.68	Закрепление отсутствует	0.10
23:43:0118001:6366	1.1	488174.54	1377913.52	Закрепление отсутствует	0.10
23:43:0118001:6366	1.2	488171.58	1377933.30	Закрепление отсутствует	0.10

Начальник отдела		<u>С. П. Черечеча</u>
полное наименование должности	подпись	инициалы, фамилия

М.П.

КАДАСТРОВЫЙ ПЛАН ТЕРРИТОРИИ

Лист № 477	раздела 8	Всего листов раздела 8: 566	Всего разделов: 9	Всего листов: 2092
------------	-----------	-----------------------------	-------------------	--------------------

"14" января 2020 г. № 23/ИСХ/20-28715

Номер кадастрового квартала: 23:43:0118001

Кадастровый номер земельного участка	Номера точек	Координаты		Описание закрепления на местности	Средняя квадратическая погрешность определения координат характерных точек границ земельного участка, м
		X	Y		
1	2	3	4	5	6
23:43:0118001:6366	1.3	488141.91	1377928.87	Закрепление отсутствует	0.10
23:43:0118001:6366	1.4	488144.37	1377912.45	Закрепление отсутствует	0.10
23:43:0118001:6366	1.5	488144.87	1377909.09	Закрепление отсутствует	0.10
23:43:0118001:6366	1.1	488174.54	1377913.52	Закрепление отсутствует	0.10
23:43:0118001:6367	1.1	488171.58	1377933.30	Закрепление отсутствует	0.10
23:43:0118001:6367	1.2	488168.63	1377953.08	Закрепление отсутствует	0.10
23:43:0118001:6367	1.3	488138.96	1377948.65	Закрепление отсутствует	0.10
23:43:0118001:6367	1.4	488141.91	1377928.87	Закрепление отсутствует	0.10
23:43:0118001:6367	1.1	488171.58	1377933.30	Закрепление отсутствует	0.10
23:43:0118001:6368	1.1	488168.63	1377953.08	Закрепление отсутствует	0.10
23:43:0118001:6368	1.2	488165.67	1377972.86	Закрепление отсутствует	0.10
23:43:0118001:6368	1.3	488136	1377968.43	Закрепление отсутствует	0.10
23:43:0118001:6368	1.4	488138.96	1377948.65	Закрепление отсутствует	0.10
23:43:0118001:6368	1.1	488168.63	1377953.08	Закрепление отсутствует	0.10
23:43:0118001:6369	1.1	488165.67	1377972.86	Закрепление отсутствует	0.10
23:43:0118001:6369	1.2	488162.71	1377992.64	Закрепление отсутствует	0.10
23:43:0118001:6369	1.3	488133.04	1377988.21	Закрепление отсутствует	0.10
23:43:0118001:6369	1.4	488136	1377968.43	Закрепление отсутствует	0.10
23:43:0118001:6369	1.1	488165.67	1377972.86	Закрепление отсутствует	0.10
23:43:0118001:6370	1.1	488121.08	1378000.57	Закрепление отсутствует	0.10
23:43:0118001:6370	1.2	488117.24	1378026.29	Закрепление отсутствует	0.10
23:43:0118001:6370	1.3	488094.42	1378022.88	Закрепление отсутствует	0.10
23:43:0118001:6370	1.4	488098.27	1377997.16	Закрепление отсутствует	0.10
23:43:0118001:6370	1.1	488121.08	1378000.57	Закрепление отсутствует	0.10
23:43:0118001:6380	1.1	488063.60	1377881.77	Закрепление отсутствует	0.10
23:43:0118001:6380	1.2	488060.41	1377903.09	Закрепление отсутствует	0.10
23:43:0118001:6380	1.3	488051.81	1377901.81	Закрепление отсутствует	0.10
23:43:0118001:6380	1.4	488031.88	1377898.83	Закрепление отсутствует	0.10
23:43:0118001:6380	1.5	488033.01	1377891.28	Закрепление отсутствует	0.10
23:43:0118001:6380	1.6	488035.07	1377877.51	Закрепление отсутствует	0.10
23:43:0118001:6380	1.1	488063.60	1377881.77	Закрепление отсутствует	0.10
23:43:0118001:6381	1.1	488077.85	1377883.90	Закрепление отсутствует	0.10

Начальник отдела		<u>С. П. Черечеча</u>
полное наименование должности	подпись	инициалы, фамилия

М.П.

КАДАСТРОВЫЙ ПЛАН ТЕРРИТОРИИ

Лист № 478	раздела 8	Всего листов раздела 8: 566	Всего разделов: 9	Всего листов: 2092
------------	-----------	-----------------------------	-------------------	--------------------

"14" января 2020 г. № 23/ИСХ/20-28715

Номер кадастрового квартала: 23:43:0118001

Кадастровый номер земельного участка	Номера точек	Координаты		Описание закрепления на местности	Средняя квадратическая погрешность определения координат характерных точек границ земельного участка, м
		X	Y		
1	2	3	4	5	6
23:43:0118001:6381	1.2	488072.74	1377918.08	Закрепление отсутствует	0.10
23:43:0118001:6381	1.3	488049.89	1377914.66	Закрепление отсутствует	0.10
23:43:0118001:6381	1.4	488051.81	1377901.81	Закрепление отсутствует	0.10
23:43:0118001:6381	1.5	488060.41	1377903.09	Закрепление отсутствует	0.10
23:43:0118001:6381	1.6	488063.60	1377881.77	Закрепление отсутствует	0.10
23:43:0118001:6381	1.1	488077.85	1377883.90	Закрепление отсутствует	0.10
23:43:0118001:6382	1.1	488072.74	1377918.08	Закрепление отсутствует	0.10
23:43:0118001:6382	1.2	488068.90	1377943.79	Закрепление отсутствует	0.10
23:43:0118001:6382	1.3	488046.05	1377940.38	Закрепление отсутствует	0.10
23:43:0118001:6382	1.4	488049.89	1377914.66	Закрепление отсутствует	0.10
23:43:0118001:6382	1.1	488072.74	1377918.08	Закрепление отсутствует	0.10
23:43:0118001:6383	1.1	488068.90	1377943.79	Закрепление отсутствует	0.10
23:43:0118001:6383	1.2	488067.87	1377950.66	Закрепление отсутствует	0.10
23:43:0118001:6383	1.3	488066.84	1377957.52	Закрепление отсутствует	0.10
23:43:0118001:6383	1.4	488044	1377954.10	Закрепление отсутствует	0.10
23:43:0118001:6383	1.5	488024.07	1377951.12	Закрепление отсутствует	0.10
23:43:0118001:6383	1.6	488025.09	1377944.27	Закрепление отсутствует	0.10
23:43:0118001:6383	1.7	488026.12	1377937.40	Закрепление отсутствует	0.10
23:43:0118001:6383	1.8	488046.05	1377940.38	Закрепление отсутствует	0.10
23:43:0118001:6383	1.1	488068.90	1377943.79	Закрепление отсутствует	0.10
23:43:0118001:6384	1.1	488051.81	1377901.81	Закрепление отсутствует	0.10
23:43:0118001:6384	1.2	488049.89	1377914.66	Закрепление отсутствует	0.10
23:43:0118001:6384	1.3	488046.05	1377940.38	Закрепление отсутствует	0.10
23:43:0118001:6384	1.4	488026.12	1377937.40	Закрепление отсутствует	0.10
23:43:0118001:6384	1.5	488031.88	1377898.83	Закрепление отсутствует	0.10
23:43:0118001:6384	1.1	488051.81	1377901.81	Закрепление отсутствует	0.10
23:43:0118001:6385	1.1	488062.99	1377983.23	Закрепление отсутствует	0.10
23:43:0118001:6385	1.2	488057.89	1378017.42	Закрепление отсутствует	0.10
23:43:0118001:6385	1.3	488043.62	1378015.29	Закрепление отсутствует	0.10
23:43:0118001:6385	1.4	488046.81	1377993.95	Закрепление отсутствует	0.10
23:43:0118001:6385	1.5	488038.22	1377992.66	Закрепление отсутствует	0.10
23:43:0118001:6385	1.6	488040.15	1377979.81	Закрепление отсутствует	0.10

Начальник отдела		<u>С. П. Черечеча</u>
полное наименование должности	подпись	инициалы, фамилия

М.П.

КАДАСТРОВЫЙ ПЛАН ТЕРРИТОРИИ

Лист № 479	раздела 8	Всего листов раздела 8: 566	Всего разделов: 9	Всего листов: 2092
------------	-----------	-----------------------------	-------------------	--------------------

"14" января 2020 г. № 23/ИСХ/20-28715

Номер кадастрового квартала: 23:43:0118001

Кадастровый номер земельного участка	Номера точек	Координаты		Описание закрепления на местности	Средняя квадратическая погрешность определения координат характерных точек границ земельного участка, м
		X	Y		
1	2	3	4	5	6
23:43:0118001:6385	1.1	488062.99	1377983.23	Закрепление отсутствует	0.10
23:43:0118001:6386	1.1	488046.81	1377993.95	Закрепление отсутствует	0.10
23:43:0118001:6386	1.2	488043.62	1378015.29	Закрепление отсутствует	0.10
23:43:0118001:6386	1.3	488015.10	1378011.03	Закрепление отсутствует	0.10
23:43:0118001:6386	1.4	488018.30	1377989.69	Закрепление отсутствует	0.10
23:43:0118001:6386	1.5	488038.22	1377992.66	Закрепление отсутствует	0.10
23:43:0118001:6386	1.1	488046.81	1377993.95	Закрепление отсутствует	0.10
23:43:0118001:6387	1.1	488044	1377954.10	Закрепление отсутствует	0.10
23:43:0118001:6387	1.2	488040.15	1377979.81	Закрепление отсутствует	0.10
23:43:0118001:6387	1.3	488038.22	1377992.66	Закрепление отсутствует	0.10
23:43:0118001:6387	1.4	488018.30	1377989.69	Закрепление отсутствует	0.10
23:43:0118001:6387	1.5	488019.35	1377982.68	Закрепление отсутствует	0.10
23:43:0118001:6387	1.6	488024.07	1377951.12	Закрепление отсутствует	0.10
23:43:0118001:6387	1.1	488044	1377954.10	Закрепление отсутствует	0.10
23:43:0118001:6388	1.1	488066.84	1377957.52	Закрепление отсутствует	0.10
23:43:0118001:6388	1.2	488062.99	1377983.23	Закрепление отсутствует	0.10
23:43:0118001:6388	1.3	488040.15	1377979.81	Закрепление отсутствует	0.10
23:43:0118001:6388	1.4	488044	1377954.10	Закрепление отсутствует	0.10
23:43:0118001:6388	1.1	488066.84	1377957.52	Закрепление отсутствует	0.10
23:43:0118001:6409	1.1	487881.51	1377854.55	Закрепление отсутствует	0.10
23:43:0118001:6409	1.2	487878.99	1377871.40	Закрепление отсутствует	0.10
23:43:0118001:6409	1.3	487844.18	1377866.20	Закрепление отсутствует	0.10
23:43:0118001:6409	1.4	487846.70	1377849.35	Закрепление отсутствует	0.10
23:43:0118001:6409	1.1	487881.51	1377854.55	Закрепление отсутствует	0.10
23:43:0118001:6410	1.1	487878.99	1377871.40	Закрепление отсутствует	0.10
23:43:0118001:6410	1.2	487876.47	1377888.26	Закрепление отсутствует	0.10
23:43:0118001:6410	1.3	487841.66	1377883.05	Закрепление отсутствует	0.10
23:43:0118001:6410	1.4	487844.18	1377866.20	Закрепление отсутствует	0.10
23:43:0118001:6410	1.1	487878.99	1377871.40	Закрепление отсутствует	0.10
23:43:0118001:6411	1.1	487876.47	1377888.26	Закрепление отсутствует	0.10
23:43:0118001:6411	1.2	487873.96	1377905.11	Закрепление отсутствует	0.10
23:43:0118001:6411	1.3	487839.14	1377899.91	Закрепление отсутствует	0.10

Начальник отдела		<u>С. П. Черечеча</u>
полное наименование должности	подпись	инициалы, фамилия

М.П.

КАДАСТРОВЫЙ ПЛАН ТЕРРИТОРИИ

Лист № 480	раздела 8	Всего листов раздела 8: 566	Всего разделов: 9	Всего листов: 2092
------------	-----------	-----------------------------	-------------------	--------------------

"14" января 2020 г. № 23/ИСХ/20-28715

Номер кадастрового квартала: 23:43:0118001

Кадастровый номер земельного участка	Номера точек	Координаты		Описание закрепления на местности	Средняя квадратическая погрешность определения координат характерных точек границ земельного участка, м
		X	Y		
1	2	3	4	5	6
23:43:0118001:6411	1.4	487841.66	1377883.05	Закрепление отсутствует	0.10
23:43:0118001:6411	1.1	487876.47	1377888.26	Закрепление отсутствует	0.10
23:43:0118001:6412	1.1	487873.96	1377905.11	Закрепление отсутствует	0.10
23:43:0118001:6412	1.2	487871.44	1377921.96	Закрепление отсутствует	0.10
23:43:0118001:6412	1.3	487836.63	1377916.76	Закрепление отсутствует	0.10
23:43:0118001:6412	1.4	487839.14	1377899.91	Закрепление отсутствует	0.10
23:43:0118001:6412	1.1	487873.96	1377905.11	Закрепление отсутствует	0.10
23:43:0118001:6413	1.1	487871.44	1377921.96	Закрепление отсутствует	0.10
23:43:0118001:6413	1.2	487868.92	1377938.81	Закрепление отсутствует	0.10
23:43:0118001:6413	1.3	487834.11	1377933.61	Закрепление отсутствует	0.10
23:43:0118001:6413	1.4	487836.63	1377916.76	Закрепление отсутствует	0.10
23:43:0118001:6413	1.1	487871.44	1377921.96	Закрепление отсутствует	0.10
23:43:0118001:6414	1.1	487868.92	1377938.81	Закрепление отсутствует	0.10
23:43:0118001:6414	1.2	487866.40	1377955.67	Закрепление отсутствует	0.10
23:43:0118001:6414	1.3	487848.29	1377952.96	Закрепление отсутствует	0.10
23:43:0118001:6414	1.4	487831.59	1377950.47	Закрепление отсутствует	0.10
23:43:0118001:6414	1.5	487834.11	1377933.61	Закрепление отсутствует	0.10
23:43:0118001:6414	1.1	487868.92	1377938.81	Закрепление отсутствует	0.10
23:43:0118001:6415	1.1	487846.70	1377849.35	Закрепление отсутствует	0.10
23:43:0118001:6415	1.2	487844.18	1377866.20	Закрепление отсутствует	0.10
23:43:0118001:6415	1.3	487841.66	1377883.05	Закрепление отсутствует	0.10
23:43:0118001:6415	1.4	487839.14	1377899.91	Закрепление отсутствует	0.10
23:43:0118001:6415	1.5	487836.63	1377916.76	Закрепление отсутствует	0.10
23:43:0118001:6415	1.6	487834.11	1377933.61	Закрепление отсутствует	0.10
23:43:0118001:6415	1.7	487831.59	1377950.47	Закрепление отсутствует	0.10
23:43:0118001:6415	1.8	487822.40	1377949.12	Закрепление отсутствует	0.10
23:43:0118001:6415	1.9	487821.70	1377949.01	Закрепление отсутствует	0.10
23:43:0118001:6415	1.10	487826.73	1377915.30	Закрепление отсутствует	0.10
23:43:0118001:6415	1.11	487831.77	1377881.59	Закрепление отсутствует	0.10
23:43:0118001:6415	1.12	487836.81	1377847.87	Закрепление отсутствует	0.10
23:43:0118001:6415	1.1	487846.70	1377849.35	Закрепление отсутствует	0.10
23:43:0118001:6416	1.1	487848.29	1377952.96	Закрепление отсутствует	0.10

Начальник отдела		<u>С. П. Черечеча</u>
полное наименование должности	подпись	инициалы, фамилия

М.П.

КАДАСТРОВЫЙ ПЛАН ТЕРРИТОРИИ

Лист № 481	раздела 8	Всего листов раздела 8: 566	Всего разделов: 9	Всего листов: 2092
------------	-----------	-----------------------------	-------------------	--------------------

"14" января 2020 г. № 23/ИСХ/20-28715

Номер кадастрового квартала: 23:43:0118001

Кадастровый номер земельного участка	Номера точек	Координаты		Описание закрепления на местности	Средняя квадратическая погрешность определения координат характерных точек границ земельного участка, м
		X	Y		
1	2	3	4	5	6
23:43:0118001:6416	1.2	487843.45	1377985.37	Закрепление отсутствует	0.10
23:43:0118001:6416	1.3	487817.56	1377981.51	Закрепление отсутствует	0.10
23:43:0118001:6416	1.4	487822.40	1377949.12	Закрепление отсутствует	0.10
23:43:0118001:6416	1.5	487831.59	1377950.47	Закрепление отсутствует	0.10
23:43:0118001:6416	1.1	487848.29	1377952.96	Закрепление отсутствует	0.10
23:43:0118001:6417	1.1	487822.40	1377949.12	Закрепление отсутствует	0.10
23:43:0118001:6417	1.2	487817.56	1377981.51	Закрепление отсутствует	0.10
23:43:0118001:6417	1.3	487799.44	1377978.80	Закрепление отсутствует	0.10
23:43:0118001:6417	1.4	487804.28	1377946.41	Закрепление отсутствует	0.10
23:43:0118001:6417	1.5	487821.70	1377949.01	Закрепление отсутствует	0.10
23:43:0118001:6417	1.1	487822.40	1377949.12	Закрепление отсутствует	0.10
23:43:0118001:6418	1.1	487826.73	1377915.30	Закрепление отсутствует	0.10
23:43:0118001:6418	1.2	487821.70	1377949.01	Закрепление отсутствует	0.10
23:43:0118001:6418	1.3	487804.28	1377946.41	Закрепление отсутствует	0.10
23:43:0118001:6418	1.4	487809.32	1377912.70	Закрепление отсутствует	0.10
23:43:0118001:6418	1.1	487826.73	1377915.30	Закрепление отсутствует	0.10
23:43:0118001:6419	1.1	487831.77	1377881.59	Закрепление отсутствует	0.10
23:43:0118001:6419	1.2	487826.73	1377915.30	Закрепление отсутствует	0.10
23:43:0118001:6419	1.3	487809.32	1377912.70	Закрепление отсутствует	0.10
23:43:0118001:6419	1.4	487814.36	1377878.99	Закрепление отсутствует	0.10
23:43:0118001:6419	1.1	487831.77	1377881.59	Закрепление отсутствует	0.10
23:43:0118001:6420	1.1	487836.81	1377847.87	Закрепление отсутствует	0.10
23:43:0118001:6420	1.2	487831.77	1377881.59	Закрепление отсутствует	0.10
23:43:0118001:6420	1.3	487814.36	1377878.99	Закрепление отсутствует	0.10
23:43:0118001:6420	1.4	487819.40	1377845.27	Закрепление отсутствует	0.10
23:43:0118001:6420	1.1	487836.81	1377847.87	Закрепление отсутствует	0.10
23:43:0118001:6421	1.1	487866.40	1377955.67	Закрепление отсутствует	0.10
23:43:0118001:6421	1.2	487861.56	1377988.08	Закрепление отсутствует	0.10
23:43:0118001:6421	1.3	487843.45	1377985.37	Закрепление отсутствует	0.10
23:43:0118001:6421	1.4	487848.29	1377952.96	Закрепление отсутствует	0.10
23:43:0118001:6421	1.1	487866.40	1377955.67	Закрепление отсутствует	0.10

Начальник отдела		<u>С. П. Черечеча</u>
полное наименование должности	подпись	инициалы, фамилия

М.П.

КАДАСТРОВЫЙ ПЛАН ТЕРРИТОРИИ

Лист № 482	раздела 8	Всего листов раздела 8: 566	Всего разделов: 9	Всего листов: 2092
------------	-----------	-----------------------------	-------------------	--------------------

"14" января 2020 г. № 23/ИСХ/20-28715

Номер кадастрового квартала: 23:43:0118001

Кадастровый номер земельного участка	Номера точек	Координаты		Описание закрепления на местности	Средняя квадратическая погрешность определения координат характерных точек границ земельного участка, м
		X	Y		
1	2	3	4	5	6
23:43:0118001:6431	1.1	488170.03	1376205.24	—	0.10
23:43:0118001:6431	1.2	488161.95	1376223.54	—	0.10
23:43:0118001:6431	1.3	488180.26	1376231.61	—	0.10
23:43:0118001:6431	1.4	488172.18	1376249.92	—	0.10
23:43:0118001:6431	1.5	488135.58	1376233.78	—	0.10
23:43:0118001:6431	1.6	488143.65	1376215.47	—	0.10
23:43:0118001:6431	1.7	488151.73	1376197.17	—	0.10
23:43:0118001:6431	1.1	488170.03	1376205.24	—	0.10
23:43:0118001:6432	1.1	488196.40	1376195.01	—	0.10
23:43:0118001:6432	1.2	488188.33	1376213.31	—	0.10
23:43:0118001:6432	1.3	488170.03	1376205.24	—	0.10
23:43:0118001:6432	1.4	488151.73	1376197.17	—	0.10
23:43:0118001:6432	1.5	488159.80	1376178.87	—	0.10
23:43:0118001:6432	1.6	488178.10	1376186.94	—	0.10
23:43:0118001:6432	1.1	488196.40	1376195.01	—	0.10
23:43:0118001:6517	1.1	487972.51	1377868.15	Закрепление отсутствует	0.10
23:43:0118001:6517	1.2	487968.07	1377897.82	Закрепление отсутствует	0.10
23:43:0118001:6517	1.3	487948.30	1377894.86	Закрепление отсутствует	0.10
23:43:0118001:6517	1.4	487952.73	1377865.20	Закрепление отсутствует	0.10
23:43:0118001:6517	1.1	487972.51	1377868.15	Закрепление отсутствует	0.10
23:43:0118001:6518	1.1	487932.95	1377862.24	Закрепление отсутствует	0.10
23:43:0118001:6518	1.2	487928.51	1377891.91	Закрепление отсутствует	0.10
23:43:0118001:6518	1.3	487924.08	1377921.58	Закрепление отсутствует	0.10
23:43:0118001:6518	1.4	487919.64	1377951.25	Закрепление отсутствует	0.10
23:43:0118001:6518	1.5	487917.43	1377966.08	Закрепление отсутствует	0.10
23:43:0118001:6518	1.6	487915.21	1377980.92	Закрепление отсутствует	0.10
23:43:0118001:6518	1.7	487905.32	1377979.45	Закрепление отсутствует	0.10
23:43:0118001:6518	1.8	487908.27	1377959.67	Закрепление отсутствует	0.10

Начальник отдела		<u>С. П. Черечеча</u>
полное наименование должности	подпись	инициалы, фамилия

М.П.

КАДАСТРОВЫЙ ПЛАН ТЕРРИТОРИИ

Лист № 483	раздела 8	Всего листов раздела 8: 566	Всего разделов: 9	Всего листов: 2092
------------	-----------	-----------------------------	-------------------	--------------------

"14" января 2020 г. № 23/ИСХ/20-28715

Номер кадастрового квартала: 23:43:0118001

Кадастровый номер земельного участка	Номера точек	Координаты		Описание закрепления на местности	Средняя квадратическая погрешность определения координат характерных точек границ земельного участка, м
		X	Y		
1	2	3	4	5	6
23:43:0118001:6518	1.9	487911.23	1377939.88	Закрепление отсутствует	0.10
23:43:0118001:6518	1.10	487914.19	1377920.10	Закрепление отсутствует	0.10
23:43:0118001:6518	1.11	487917.14	1377900.32	Закрепление отсутствует	0.10
23:43:0118001:6518	1.12	487920.10	1377880.54	Закрепление отсутствует	0.10
23:43:0118001:6518	1.13	487923.06	1377860.76	Закрепление отсутствует	0.10
23:43:0118001:6518	1.1	487932.95	1377862.24	Закрепление отсутствует	0.10
23:43:0118001:6519	1.1	487963.64	1377927.49	Закрепление отсутствует	0.10
23:43:0118001:6519	1.2	487959.20	1377957.16	Закрепление отсутствует	0.10
23:43:0118001:6519	1.3	487939.42	1377954.20	Закрепление отсутствует	0.10
23:43:0118001:6519	1.4	487943.86	1377924.53	Закрепление отсутствует	0.10
23:43:0118001:6519	1.1	487963.64	1377927.49	Закрепление отсутствует	0.10
23:43:0118001:6520	1.1	487959.20	1377957.16	Закрепление отсутствует	0.10
23:43:0118001:6520	1.2	487956.99	1377972	Закрепление отсутствует	0.10
23:43:0118001:6520	1.3	487917.43	1377966.08	Закрепление отсутствует	0.10
23:43:0118001:6520	1.4	487919.64	1377951.25	Закрепление отсутствует	0.10
23:43:0118001:6520	1.5	487939.42	1377954.20	Закрепление отсутствует	0.10
23:43:0118001:6520	1.1	487959.20	1377957.16	Закрепление отсутствует	0.10
23:43:0118001:6521	1.1	487956.99	1377972	Закрепление отсутствует	0.10
23:43:0118001:6521	1.2	487954.77	1377986.84	Закрепление отсутствует	0.10
23:43:0118001:6521	1.3	487915.21	1377980.92	Закрепление отсутствует	0.10
23:43:0118001:6521	1.4	487917.43	1377966.08	Закрепление отсутствует	0.10
23:43:0118001:6521	1.1	487956.99	1377972	Закрепление отсутствует	0.10
23:43:0118001:6522	1.1	487954.77	1377986.84	Закрепление отсутствует	0.10
23:43:0118001:6522	1.2	487952.55	1378001.68	Закрепление отсутствует	0.10
23:43:0118001:6522	1.3	487912.99	1377995.77	Закрепление отсутствует	0.10
23:43:0118001:6522	1.4	487915.21	1377980.92	Закрепление отсутствует	0.10
23:43:0118001:6522	1.1	487954.77	1377986.84	Закрепление отсутствует	0.10
23:43:0118001:6523	1.1	487915.21	1377980.92	Закрепление отсутствует	0.10
23:43:0118001:6523	1.2	487912.99	1377995.77	Закрепление отсутствует	0.10
23:43:0118001:6523	1.3	487873.42	1377989.85	Закрепление отсутствует	0.10
23:43:0118001:6523	1.4	487875.64	1377975.01	Закрепление отсутствует	0.10
23:43:0118001:6523	1.5	487905.32	1377979.45	Закрепление отсутствует	0.10

Начальник отдела		<u>С. П. Черечеча</u>
полное наименование должности	подпись	инициалы, фамилия

М.П.

КАДАСТРОВЫЙ ПЛАН ТЕРРИТОРИИ

Лист № 484	раздела 8	Всего листов раздела 8: 566	Всего разделов: 9	Всего листов: 2092
------------	-----------	-----------------------------	-------------------	--------------------

"14" января 2020 г. № 23/ИСХ/20-28715

Номер кадастрового квартала: 23:43:0118001

Кадастровый номер земельного участка	Номера точек	Координаты		Описание закрепления на местности	Средняя квадратическая погрешность определения координат характерных точек границ земельного участка, м
		X	Y		
1	2	3	4	5	6
23:43:0118001:6523	1.1	487915.21	1377980.92	Закрепление отсутствует	0.10
23:43:0118001:6524	1.1	487908.27	1377959.67	Закрепление отсутствует	0.10
23:43:0118001:6524	1.2	487905.32	1377979.45	Закрепление отсутствует	0.10
23:43:0118001:6524	1.3	487875.64	1377975.01	Закрепление отсутствует	0.10
23:43:0118001:6524	1.4	487878.60	1377955.23	Закрепление отсутствует	0.10
23:43:0118001:6524	1.1	487908.27	1377959.67	Закрепление отсутствует	0.10
23:43:0118001:6525	1.1	487911.23	1377939.88	Закрепление отсутствует	0.10
23:43:0118001:6525	1.2	487908.27	1377959.67	Закрепление отсутствует	0.10
23:43:0118001:6525	1.3	487878.60	1377955.23	Закрепление отсутствует	0.10
23:43:0118001:6525	1.4	487881.55	1377935.45	Закрепление отсутствует	0.10
23:43:0118001:6525	1.1	487911.23	1377939.88	Закрепление отсутствует	0.10
23:43:0118001:6526	1.1	487914.19	1377920.10	Закрепление отсутствует	0.10
23:43:0118001:6526	1.2	487911.23	1377939.88	Закрепление отсутствует	0.10
23:43:0118001:6526	1.3	487881.55	1377935.45	Закрепление отсутствует	0.10
23:43:0118001:6526	1.4	487884.51	1377915.67	Закрепление отсутствует	0.10
23:43:0118001:6526	1.1	487914.19	1377920.10	Закрепление отсутствует	0.10
23:43:0118001:6527	1.1	487917.14	1377900.32	Закрепление отсутствует	0.10
23:43:0118001:6527	1.2	487914.19	1377920.10	Закрепление отсутствует	0.10
23:43:0118001:6527	1.3	487884.51	1377915.67	Закрепление отсутствует	0.10
23:43:0118001:6527	1.4	487887.47	1377895.89	Закрепление отсутствует	0.10
23:43:0118001:6527	1.1	487917.14	1377900.32	Закрепление отсутствует	0.10
23:43:0118001:6528	1.1	487920.10	1377880.54	Закрепление отсутствует	0.10
23:43:0118001:6528	1.2	487917.14	1377900.32	Закрепление отсутствует	0.10
23:43:0118001:6528	1.3	487887.47	1377895.89	Закрепление отсутствует	0.10
23:43:0118001:6528	1.4	487890.42	1377876.11	Закрепление отсутствует	0.10
23:43:0118001:6528	1.1	487920.10	1377880.54	Закрепление отсутствует	0.10
23:43:0118001:6529	1.1	487923.06	1377860.76	Закрепление отсутствует	0.10
23:43:0118001:6529	1.2	487920.10	1377880.54	Закрепление отсутствует	0.10
23:43:0118001:6529	1.3	487890.42	1377876.11	Закрепление отсутствует	0.10
23:43:0118001:6529	1.4	487893.38	1377856.33	Закрепление отсутствует	0.10
23:43:0118001:6529	1.1	487923.06	1377860.76	Закрепление отсутствует	0.10
23:43:0118001:6530	1.1	487952.73	1377865.20	Закрепление отсутствует	0.10

Начальник отдела		<u>С. П. Черечеча</u>
полное наименование должности	подпись	инициалы, фамилия

М.П.

КАДАСТРОВЫЙ ПЛАН ТЕРРИТОРИИ

Лист № 485	раздела 8	Всего листов раздела 8: 566	Всего разделов: 9	Всего листов: 2092
------------	-----------	-----------------------------	-------------------	--------------------

"14" января 2020 г. № 23/ИСХ/20-28715

Номер кадастрового квартала: 23:43:0118001

Кадастровый номер земельного участка	Номера точек	Координаты		Описание закрепления на местности	Средняя квадратическая погрешность определения координат характерных точек границ земельного участка, м
		X	Y		
1	2	3	4	5	6
23:43:0118001:6530	1.2	487948.30	1377894.86	Закрепление отсутствует	0.10
23:43:0118001:6530	1.3	487928.51	1377891.91	Закрепление отсутствует	0.10
23:43:0118001:6530	1.4	487932.95	1377862.24	Закрепление отсутствует	0.10
23:43:0118001:6530	1.1	487952.73	1377865.20	Закрепление отсутствует	0.10
23:43:0118001:6531	1.1	487948.30	1377894.86	Закрепление отсутствует	0.10
23:43:0118001:6531	1.2	487943.86	1377924.53	Закрепление отсутствует	0.10
23:43:0118001:6531	1.3	487924.08	1377921.58	Закрепление отсутствует	0.10
23:43:0118001:6531	1.4	487928.51	1377891.91	Закрепление отсутствует	0.10
23:43:0118001:6531	1.1	487948.30	1377894.86	Закрепление отсутствует	0.10
23:43:0118001:6532	1.1	487943.86	1377924.53	Закрепление отсутствует	0.10
23:43:0118001:6532	1.2	487939.42	1377954.20	Закрепление отсутствует	0.10
23:43:0118001:6532	1.3	487919.64	1377951.25	Закрепление отсутствует	0.10
23:43:0118001:6532	1.4	487924.08	1377921.58	Закрепление отсутствует	0.10
23:43:0118001:6532	1.1	487943.86	1377924.53	Закрепление отсутствует	0.10
23:43:0118001:6533	1.1	487968.07	1377897.82	Закрепление отсутствует	0.10
23:43:0118001:6533	1.2	487963.64	1377927.49	Закрепление отсутствует	0.10
23:43:0118001:6533	1.3	487943.86	1377924.53	Закрепление отсутствует	0.10
23:43:0118001:6533	1.4	487948.30	1377894.86	Закрепление отсутствует	0.10
23:43:0118001:6533	1.1	487968.07	1377897.82	Закрепление отсутствует	0.10
23:43:0118001:6541	1.1	487096.94	1378773.12	-	0.10
23:43:0118001:6541	1.2	487079.72	1378874.67	-	0.10
23:43:0118001:6541	1.3	487028.84	1378867.30	-	0.10
23:43:0118001:6541	1.4	487047.55	1378765.69	-	0.10
23:43:0118001:6541	1.5	487078.22	1378770.05	-	0.10
23:43:0118001:6541	1.1	487096.94	1378773.12	-	0.10
23:43:0118001:6542	1.1	487124.88	1378777.69	-	0.10
23:43:0118001:6542	1.2	487101.25	1378903.80	-	0.10
23:43:0118001:6542	1.3	487055.60	1378896.32	-	0.10
23:43:0118001:6542	1.4	487024.44	1378891.21	-	0.10
23:43:0118001:6542	1.5	487028.84	1378867.30	-	0.10
23:43:0118001:6542	1.6	487079.72	1378874.67	-	0.10
23:43:0118001:6542	1.7	487096.94	1378773.12	-	0.10

Начальник отдела		<u>С. П. Черечеча</u>
полное наименование должности	подпись	инициалы, фамилия

М.П.

КАДАСТРОВЫЙ ПЛАН ТЕРРИТОРИИ

Лист № 486	раздела 8	Всего листов раздела 8: 566	Всего разделов: 9	Всего листов: 2092
------------	-----------	-----------------------------	-------------------	--------------------

"14" января 2020 г. № 23/ИСХ/20-28715

Номер кадастрового квартала: 23:43:0118001

Кадастровый номер земельного участка	Номера точек	Координаты		Описание закрепления на местности	Средняя квадратическая погрешность определения координат характерных точек границ земельного участка, м
		X	Y		
1	2	3	4	5	6
23:43:0118001:6542	1.1	487124.88	1378777.69	-	0.10
23:43:0118001:6544	1.1	486516.96	1377639.11	—	0.10
23:43:0118001:6544	1.2	486641.16	1377662.59	—	0.10
23:43:0118001:6544	1.3	486647.43	1377629.55	—	0.10
23:43:0118001:6544	1.4	486653.34	1377630.54	—	0.10
23:43:0118001:6544	1.5	486645.77	1377669.57	—	0.10
23:43:0118001:6544	1.6	486515.92	1377644.98	—	0.10
23:43:0118001:6544	1.1	486516.96	1377639.11	—	0.10
23:43:0118001:6549	1.1	487068.91	1376914.36	—	0.10
23:43:0118001:6549	1.2	487154.93	1376355.19	—	0.10
23:43:0118001:6549	1.3	487442.44	1376427.73	—	0.10
23:43:0118001:6549	1.4	487360.50	1376971.98	—	0.10
23:43:0118001:6549	1.1	487068.91	1376914.36	—	0.10
23:43:0118001:6550	1.1	487154.93	1376355.19	—	0.10
23:43:0118001:6550	1.2	487068.91	1376914.36	—	0.10
23:43:0118001:6550	1.3	486976.57	1376896.12	—	0.10
23:43:0118001:6550	1.4	487012.22	1376685.24	—	0.10
23:43:0118001:6550	1.5	487071.77	1376334.20	—	0.10
23:43:0118001:6550	1.1	487154.93	1376355.19	—	0.10
23:43:0118001:6709	1.1	486789.28	1378210.25	—	0.10
23:43:0118001:6709	1.2	486790.54	1378214.66	—	0.10
23:43:0118001:6709	1.3	486792.19	1378218.93	—	0.10
23:43:0118001:6709	1.4	486794.22	1378223.04	—	0.10
23:43:0118001:6709	1.5	486796.61	1378226.94	—	0.10
23:43:0118001:6709	1.6	486799.35	1378230.62	—	0.10

Начальник отдела		<u>С. П. Черечеча</u>
полное наименование должности	подпись	инициалы, фамилия

М.П.

КАДАСТРОВЫЙ ПЛАН ТЕРРИТОРИИ

Лист № 487	раздела 8	Всего листов раздела 8: 566	Всего разделов: 9	Всего листов: 2092
------------	-----------	-----------------------------	-------------------	--------------------

"14" января 2020 г. № 23/ИСХ/20-28715

Номер кадастрового квартала: 23:43:0118001

Кадастровый номер земельного участка	Номера точек	Координаты		Описание закрепления на местности	Средняя квадратическая погрешность определения координат характерных точек границ земельного участка, м
		X	Y		
1	2	3	4	5	6
23:43:0118001:6709	1.7	486802.41	1378234.02	—	0.10
23:43:0118001:6709	1.8	486805.78	1378237.13	—	0.10
23:43:0118001:6709	1.9	486809.41	1378239.93	—	0.10
23:43:0118001:6709	1.10	486784.90	1378399.26	—	0.10
23:43:0118001:6709	1.11	486651.19	1378377.23	—	0.10
23:43:0118001:6709	1.12	486681.39	1378192.37	—	0.10
23:43:0118001:6709	1.1	486789.28	1378210.25	—	0.10
23:43:0118001:6710	1.1	486855.37	1377230.10	—	0.10
23:43:0118001:6710	1.2	486830.22	1377393.66	—	0.10
23:43:0118001:6710	1.3	486824.45	1377431.17	—	0.10
23:43:0118001:6710	1.4	486811.88	1377429.24	—	0.10
23:43:0118001:6710	1.5	486705.80	1377412.93	—	0.10
23:43:0118001:6710	1.6	486661.01	1377368.47	—	0.10
23:43:0118001:6710	1.7	486661.41	1377365.87	—	0.10
23:43:0118001:6710	1.8	486669.96	1377310.36	—	0.10
23:43:0118001:6710	1.9	486673.61	1377286.64	—	0.10
23:43:0118001:6710	1.10	486686.47	1377203.19	—	0.10
23:43:0118001:6710	1.11	486720.55	1377209.05	—	0.10
23:43:0118001:6710	1.1	486855.37	1377230.10	—	0.10
23:43:0118001:6711	1.1	486513.50	1378134.31	—	0.10
23:43:0118001:6711	1.2	486479.38	1378127.94	—	0.10
23:43:0118001:6711	1.3	486480.27	1378122.76	—	0.10
23:43:0118001:6711	1.1	486513.50	1378134.31	—	0.10
23:43:0118001:6712	1.1	486780.21	1378429.75	—	0.10
23:43:0118001:6712	1.2	486776.95	1378450.94	—	0.10

Начальник отдела		<u>С. П. Черечеча</u>
полное наименование должности	подпись	инициалы, фамилия

М.П.

КАДАСТРОВЫЙ ПЛАН ТЕРРИТОРИИ

Лист № 488	раздела 8	Всего листов раздела 8: 566	Всего разделов: 9	Всего листов: 2092
------------	-----------	-----------------------------	-------------------	--------------------

"14" января 2020 г. № 23/ИСХ/20-28715

Номер кадастрового квартала: 23:43:0118001

Кадастровый номер земельного участка	Номера точек	Координаты		Описание закрепления на местности	Средняя квадратическая погрешность определения координат характерных точек границ земельного участка, м
		X	Y		
1	2	3	4	5	6
23:43:0118001:6712	1.3	486775.90	1378457.02	—	0.10
23:43:0118001:6712	1.4	486693.09	1378443.96	—	0.10
23:43:0118001:6712	1.5	486433.28	1378400.31	—	0.10
23:43:0118001:6712	1.6	486442.10	1378349.44	—	0.10
23:43:0118001:6712	1.7	486443.58	1378340.96	—	0.10
23:43:0118001:6712	1.8	486444.41	1378340.86	—	0.10
23:43:0118001:6712	1.9	486484.55	1378381.44	—	0.10
23:43:0118001:6712	1.1	486780.21	1378429.75	—	0.10
23:43:0118001:6713	1.1	486681.39	1378192.37	—	0.10
23:43:0118001:6713	1.2	486651.19	1378377.23	—	0.10
23:43:0118001:6713	1.3	486648.60	1378393.05	—	0.10
23:43:0118001:6713	1.4	486610.25	1378386.78	—	0.10
23:43:0118001:6713	1.5	486643.05	1378186.01	—	0.10
23:43:0118001:6713	1.1	486681.39	1378192.37	—	0.10
23:43:0118001:6714	1.1	486784.90	1378399.26	—	0.10
23:43:0118001:6714	1.2	486782.49	1378414.92	—	0.10
23:43:0118001:6714	1.3	486648.60	1378393.05	—	0.10
23:43:0118001:6714	1.4	486651.19	1378377.23	—	0.10
23:43:0118001:6714	1.1	486784.90	1378399.26	—	0.10
23:43:0118001:6715	1.1	486821.27	1378186.01	—	0.10
23:43:0118001:6715	1.2	486807.73	1378272.98	—	0.10
23:43:0118001:6715	1.3	486776.95	1378450.94	—	0.10
23:43:0118001:6715	1.4	486780.21	1378429.75	—	0.10
23:43:0118001:6715	1.5	486782.49	1378414.92	—	0.10
23:43:0118001:6715	1.6	486784.90	1378399.26	—	0.10

Начальник отдела		<u>С. П. Черечеча</u>
полное наименование должности	подпись	инициалы, фамилия

М.П.

КАДАСТРОВЫЙ ПЛАН ТЕРРИТОРИИ

Лист № 489	раздела 8	Всего листов раздела 8: 566	Всего разделов: 9	Всего листов: 2092
------------	-----------	-----------------------------	-------------------	--------------------

"14" января 2020 г. № 23/ИСХ/20-28715

Номер кадастрового квартала: 23:43:0118001

Кадастровый номер земельного участка	Номера точек	Координаты		Описание закрепления на местности	Средняя квадратическая погрешность определения координат характерных точек границ земельного участка, м
		X	Y		
1	2	3	4	5	6
23:43:0118001:6715	1.7	486809.41	1378239.93	—	0.10
23:43:0118001:6715	1.8	486805.78	1378237.13	—	0.10
23:43:0118001:6715	1.9	486802.41	1378234.02	—	0.10
23:43:0118001:6715	1.10	486799.35	1378230.62	—	0.10
23:43:0118001:6715	1.11	486796.61	1378226.94	—	0.10
23:43:0118001:6715	1.12	486794.22	1378223.04	—	0.10
23:43:0118001:6715	1.13	486792.19	1378218.93	—	0.10
23:43:0118001:6715	1.14	486790.54	1378214.66	—	0.10
23:43:0118001:6715	1.15	486789.28	1378210.25	—	0.10
23:43:0118001:6715	1.16	486681.39	1378192.37	—	0.10
23:43:0118001:6715	1.17	486643.05	1378186.01	—	0.10
23:43:0118001:6715	1.18	486621.41	1378182.42	—	0.10
23:43:0118001:6715	1.19	486508.43	1378163.70	—	0.10
23:43:0118001:6715	1.20	486474.41	1378157.52	—	0.10
23:43:0118001:6715	1.21	486476.52	1378144.68	—	0.10
23:43:0118001:6715	1.22	486479.38	1378127.94	—	0.10
23:43:0118001:6715	1.23	486513.50	1378134.31	—	0.10
23:43:0118001:6715	1.1	486821.27	1378186.01	—	0.10
23:43:0118001:6965	1.1	488361.63	1377455.56	Закрепление отсутствует	0.10
23:43:0118001:6965	1.2	488348.26	1377545.65	Закрепление отсутствует	0.10
23:43:0118001:6965	1.3	488029.14	1377482.52	Закрепление отсутствует	0.10
23:43:0118001:6965	1.4	487970.90	1377471.02	Закрепление отсутствует	0.10
23:43:0118001:6965	1.5	488137.30	1377495.89	Закрепление отсутствует	0.10
23:43:0118001:6965	1.6	488147.14	1377436.69	Закрепление отсутствует	0.10
23:43:0118001:6965	1.7	487955.33	1377408.03	Закрепление отсутствует	0.10
23:43:0118001:6965	1.8	487946.63	1377466.23	Закрепление отсутствует	0.10
23:43:0118001:6965	1.9	487931.89	1377463.32	Закрепление отсутствует	0.10

Начальник отдела		<u>С. П. Черечеча</u>
полное наименование должности	подпись	инициалы, фамилия

М.П.

КАДАСТРОВЫЙ ПЛАН ТЕРРИТОРИИ

Лист № 490	раздела 8	Всего листов раздела 8: 566	Всего разделов: 9	Всего листов: 2092
------------	-----------	-----------------------------	-------------------	--------------------

"14" января 2020 г. № 23/ИСХ/20-28715

Номер кадастрового квартала: 23:43:0118001

Кадастровый номер земельного участка	Номера точек	Координаты		Описание закрепления на местности	Средняя квадратическая погрешность определения координат характерных точек границ земельного участка, м
		X	Y		
1	2	3	4	5	6
23:43:0118001:6965	1.10	487940.05	1377408.77	Закрепление отсутствует	0.10
23:43:0118001:6965	1.11	487760.72	1377381.98	Закрепление отсутствует	0.10
23:43:0118001:6965	1.12	487760.50	1377406.41	Закрепление отсутствует	0.10
23:43:0118001:6965	1.13	487759.10	1377429.21	Закрепление отсутствует	0.10
23:43:0118001:6965	1.14	487711.95	1377419.90	Закрепление отсутствует	0.10
23:43:0118001:6965	1.15	487719.11	1377360.58	Закрепление отсутствует	0.10
23:43:0118001:6965	1.16	487760.22	1377366.73	Закрепление отсутствует	0.10
23:43:0118001:6965	1.17	487819.22	1377375.55	Закрепление отсутствует	0.10
23:43:0118001:6965	1.18	487831.09	1377377.32	Закрепление отсутствует	0.10
23:43:0118001:6965	1.19	487876.19	1377384.06	Закрепление отсутствует	0.10
23:43:0118001:6965	1.20	487888.06	1377385.84	Закрепление отсутствует	0.10
23:43:0118001:6965	1.21	487942.26	1377393.94	Закрепление отсутствует	0.10
23:43:0118001:6965	1.22	487957.10	1377396.16	Закрепление отсутствует	0.10
23:43:0118001:6965	1.23	488149.11	1377424.85	Закрепление отсутствует	0.10
23:43:0118001:6965	1.24	488163.94	1377427.07	Закрепление отсутствует	0.10
23:43:0118001:6965	1.25	488247.39	1377439.54	Закрепление отсутствует	0.10
23:43:0118001:6965	1.26	488247.62	1377438.06	Закрепление отсутствует	0.10
23:43:0118001:6965	1.27	488275.80	1377442.27	Закрепление отсутствует	0.10
23:43:0118001:6965	1.28	488275.29	1377445.73	Закрепление отсутствует	0.10
23:43:0118001:6965	1.29	488273.59	1377457.11	Закрепление отсутствует	0.10
23:43:0118001:6965	1.30	488245.40	1377452.89	Закрепление отсутствует	0.10
23:43:0118001:6965	1.31	488245.62	1377451.41	Закрепление отсутствует	0.10
23:43:0118001:6965	1.32	488161.98	1377438.91	Закрепление отсутствует	0.10
23:43:0118001:6965	1.33	488152.14	1377498.11	Закрепление отсутствует	0.10
23:43:0118001:6965	1.34	488294.61	1377519.40	Закрепление отсутствует	0.10
23:43:0118001:6965	1.35	488304.96	1377450.17	Закрепление отсутствует	0.10
23:43:0118001:6965	1.36	488305.41	1377447.16	Закрепление отсутствует	0.10
23:43:0118001:6965	1.37	488320.25	1377449.38	Закрепление отсутствует	0.10
23:43:0118001:6965	1.38	488309.45	1377521.62	Закрепление отсутствует	0.10
23:43:0118001:6965	1.39	488309.15	1377523.62	Закрепление отсутствует	0.10
23:43:0118001:6965	1.40	488347.20	1377529.25	Закрепление отсутствует	0.10
23:43:0118001:6965	1.41	488354.35	1377480.78	Закрепление отсутствует	0.10

Начальник отдела		<u>С. П. Черечеча</u>
полное наименование должности	подпись	инициалы, фамилия

М.П.

КАДАСТРОВЫЙ ПЛАН ТЕРРИТОРИИ

Лист № 491	раздела 8	Всего листов раздела 8: 566	Всего разделов: 9	Всего листов: 2092
------------	-----------	-----------------------------	-------------------	--------------------

"14" января 2020 г. № 23/ИСХ/20-28715

Номер кадастрового квартала: 23:43:0118001

Кадастровый номер земельного участка	Номера точек	Координаты		Описание закрепления на местности	Средняя квадратическая погрешность определения координат характерных точек границ земельного участка, м
		X	Y		
1	2	3	4	5	6
23:43:0118001:6965	1.42	488357.52	1377481.31	Закрепление отсутствует	0.10
23:43:0118001:6965	1.43	488360.56	1377455.40	Закрепление отсутствует	0.10
23:43:0118001:6965	1.1	488361.63	1377455.56	Закрепление отсутствует	0.10
23:43:0118001:6971	1.1	488383.04	1377311.30	Закрепление отсутствует	0.10
23:43:0118001:6971	1.2	488381.67	1377320.52	Закрепление отсутствует	0.10
23:43:0118001:6971	1.3	488368.34	1377410.37	Закрепление отсутствует	0.10
23:43:0118001:6971	1.4	488349.89	1377406.65	Закрепление отсутствует	0.10
23:43:0118001:6971	1.5	488327.31	1377402.09	Закрепление отсутствует	0.10
23:43:0118001:6971	1.6	488340.71	1377312.42	Закрепление отсутствует	0.10
23:43:0118001:6971	1.7	488363.31	1377316.89	Закрепление отсутствует	0.10
23:43:0118001:6971	1.8	488367.55	1377317.73	Закрепление отсутствует	0.10
23:43:0118001:6971	1.9	488368.89	1377309.20	Закрепление отсутствует	0.10
23:43:0118001:6971	1.1	488383.04	1377311.30	Закрепление отсутствует	0.10
23:43:0118001:6981	1.1	488348.26	1377545.65	Закрепление отсутствует	0.10
23:43:0118001:6981	1.2	488341.49	1377591.32	Закрепление отсутствует	0.10
23:43:0118001:6981	1.3	488331.44	1377659.07	Закрепление отсутствует	0.10
23:43:0118001:6981	1.4	488326.29	1377658.31	Закрепление отсутствует	0.10
23:43:0118001:6981	1.5	488343.11	1377544.63	Закрепление отсутствует	0.10
23:43:0118001:6981	1.1	488348.26	1377545.65	Закрепление отсутствует	0.10
23:43:0118001:6982	1.1	488319.54	1377739.23	Закрепление отсутствует	0.10
23:43:0118001:6982	1.2	488297.50	1377887.71	Закрепление отсутствует	0.10
23:43:0118001:6982	1.3	488287.71	1377885.77	Закрепление отсутствует	0.10
23:43:0118001:6982	1.4	488283.26	1377915.43	Закрепление отсутствует	0.10
23:43:0118001:6982	1.5	487979.74	1377855.27	Закрепление отсутствует	0.10
23:43:0118001:6982	1.6	488029.14	1377482.52	Закрепление отсутствует	0.10
23:43:0118001:6982	1.7	488285	1377533.14	Закрепление отсутствует	0.10
23:43:0118001:6982	1.8	488149.65	1377512.91	Закрепление отсутствует	0.10
23:43:0118001:6982	1.9	488137.52	1377585.92	Закрепление отсутствует	0.10
23:43:0118001:6982	1.10	488223.59	1377598.78	Закрепление отсутствует	0.10
23:43:0118001:6982	1.11	488223.81	1377597.30	Закрепление отсутствует	0.10
23:43:0118001:6982	1.12	488252	1377601.52	Закрепление отсутствует	0.10
23:43:0118001:6982	1.13	488249.79	1377616.35	Закрепление отсутствует	0.10

Начальник отдела		<u>С. П. Черечеча</u>
полное наименование должности	подпись	инициалы, фамилия

М.П.

КАДАСТРОВЫЙ ПЛАН ТЕРРИТОРИИ

Лист № 492	раздела 8	Всего листов раздела 8: 566	Всего разделов: 9	Всего листов: 2092
------------	-----------	-----------------------------	-------------------	--------------------

"14" января 2020 г. № 23/ИСХ/20-28715

Номер кадастрового квартала: 23:43:0118001

Кадастровый номер земельного участка	Номера точек	Координаты		Описание закрепления на местности	Средняя квадратическая погрешность определения координат характерных точек границ земельного участка, м
		X	Y		
1	2	3	4	5	6
23:43:0118001:6982	1.14	488221.60	1377612.14	Закрепление отсутствует	0.10
23:43:0118001:6982	1.15	488221.82	1377610.66	Закрепление отсутствует	0.10
23:43:0118001:6982	1.16	488135.56	1377597.76	Закрепление отсутствует	0.10
23:43:0118001:6982	1.17	488125.06	1377660.91	Закрепление отсутствует	0.10
23:43:0118001:6982	1.18	488270.22	1377682.60	Закрепление отсутствует	0.10
23:43:0118001:6982	1.19	488279.09	1377623.26	Закрепление отсутствует	0.10
23:43:0118001:6982	1.20	488292.34	1377534.59	Закрепление отсутствует	0.10
23:43:0118001:6982	1.21	488307.07	1377537.50	Закрепление отсутствует	0.10
23:43:0118001:6982	1.22	488285.05	1377684.82	Закрепление отсутствует	0.10
23:43:0118001:6982	1.23	488288.03	1377685.27	Закрепление отсутствует	0.10
23:43:0118001:6982	1.24	488307.76	1377688.25	Закрепление отсутствует	0.10
23:43:0118001:6982	1.25	488307.20	1377691.91	Закрепление отсутствует	0.10
23:43:0118001:6982	1.26	488306.97	1377691.90	Закрепление отсутствует	0.10
23:43:0118001:6982	1.27	488285.36	1377688.12	Закрепление отсутствует	0.10
23:43:0118001:6982	1.28	488280.33	1377687.30	Закрепление отсутствует	0.10
23:43:0118001:6982	1.29	488279.52	1377686.72	Закрепление отсутствует	0.10
23:43:0118001:6982	1.30	488277.06	1377702.53	Закрепление отсутствует	0.10
23:43:0118001:6982	1.31	488283.86	1377704.01	Закрепление отсутствует	0.10
23:43:0118001:6982	1.32	488307.66	1377708.69	Закрепление отсутствует	0.10
23:43:0118001:6982	1.33	488312.64	1377710.26	Закрепление отсутствует	0.10
23:43:0118001:6982	1.34	488316.32	1377714.56	Закрепление отсутствует	0.10
23:43:0118001:6982	1.35	488318.01	1377718.46	Закрепление отсутствует	0.10
23:43:0118001:6982	1.36	488319.19	1377722.95	Закрепление отсутствует	0.10
23:43:0118001:6982	1.37	488319.52	1377726.96	Закрепление отсутствует	0.10
23:43:0118001:6982	1.38	488317.66	1377738.98	Закрепление отсутствует	0.10
23:43:0118001:6982	1.1	488319.54	1377739.23	Закрепление отсутствует	0.10
23:43:0118001:6982	2.1	488299.68	1377742.62	Закрепление отсутствует	0.10
23:43:0118001:6982	2.2	488276.40	1377898.40	Закрепление отсутствует	0.10
23:43:0118001:6982	2.3	488190.84	1377885.62	Закрепление отсутствует	0.10
23:43:0118001:6982	2.4	488210.58	1377753.57	Закрепление отсутствует	0.10
23:43:0118001:6982	2.5	488212.06	1377753.79	Закрепление отсутствует	0.10
23:43:0118001:6982	2.6	488215.61	1377730.05	Закрепление отсутствует	0.10

Начальник отдела		<u>С. П. Черечеча</u>
полное наименование должности	подпись	инициалы, фамилия

М.П.

КАДАСТРОВЫЙ ПЛАН ТЕРРИТОРИИ

Лист № 493	раздела 8	Всего листов раздела 8: 566	Всего разделов: 9	Всего листов: 2092
------------	-----------	-----------------------------	-------------------	--------------------

"14" января 2020 г. № 23/ИСХ/20-28715

Номер кадастрового квартала: 23:43:0118001

Кадастровый номер земельного участка	Номера точек	Координаты		Описание закрепления на местности	Средняя квадратическая погрешность определения координат характерных точек границ земельного участка, м
		X	Y		
1	2	3	4	5	6
23:43:0118001:6982	2.7	488200.77	1377727.84	Закрепление отсутствует	0.10
23:43:0118001:6982	2.8	488197.22	1377751.58	Закрепление отсутствует	0.10
23:43:0118001:6982	2.9	488198.70	1377751.80	Закрепление отсутствует	0.10
23:43:0118001:6982	2.10	488178.97	1377883.84	Закрепление отсутствует	0.10
23:43:0118001:6982	2.11	488091.93	1377870.83	Закрепление отсутствует	0.10
23:43:0118001:6982	2.12	488111.67	1377738.79	Закрепление отсутствует	0.10
23:43:0118001:6982	2.13	488113.15	1377739.01	Закрепление отсутствует	0.10
23:43:0118001:6982	2.14	488116.70	1377715.27	Закрепление отсутствует	0.10
23:43:0118001:6982	2.15	488101.86	1377713.06	Закрепление отсутствует	0.10
23:43:0118001:6982	2.16	488098.32	1377736.80	Закрепление отсутствует	0.10
23:43:0118001:6982	2.17	488099.80	1377737.02	Закрепление отсутствует	0.10
23:43:0118001:6982	2.18	488080.06	1377869.06	Закрепление отсутствует	0.10
23:43:0118001:6982	2.19	487994.50	1377856.27	Закрепление отсутствует	0.10
23:43:0118001:6982	2.20	488020.74	1377680.71	Закрепление отсутствует	0.10
23:43:0118001:6982	2.21	488102.35	1377692.90	Закрепление отсутствует	0.10
23:43:0118001:6982	2.22	488221.04	1377710.64	Закрепление отсутствует	0.10
23:43:0118001:6982	2.23	488282.85	1377719.89	Закрепление отсутствует	0.10
23:43:0118001:6982	2.24	488295.98	1377727.77	Закрепление отсутствует	0.10
23:43:0118001:6982	2.1	488299.68	1377742.62	Закрепление отсутствует	0.10
23:43:0118001:6982	3.1	488134.84	1377510.69	Закрепление отсутствует	0.10
23:43:0118001:6982	3.2	488110.24	1377658.70	Закрепление отсутствует	0.10
23:43:0118001:6982	3.3	488025.92	1377646.10	Закрепление отсутствует	0.10
23:43:0118001:6982	3.4	488048.09	1377497.72	Закрепление отсутствует	0.10
23:43:0118001:6982	3.1	488134.84	1377510.69	Закрепление отсутствует	0.10
23:43:0118001:6983	1.1	488327.03	1377688.74	Закрепление отсутствует	0.10
23:43:0118001:6983	1.2	488319.54	1377739.23	Закрепление отсутствует	0.10
23:43:0118001:6983	1.3	488317.66	1377738.98	Закрепление отсутствует	0.10
23:43:0118001:6983	1.4	488319.52	1377726.96	Закрепление отсутствует	0.10
23:43:0118001:6983	1.5	488319.19	1377722.95	Закрепление отсутствует	0.10
23:43:0118001:6983	1.6	488318.01	1377718.46	Закрепление отсутствует	0.10
23:43:0118001:6983	1.7	488316.32	1377714.56	Закрепление отсутствует	0.10
23:43:0118001:6983	1.8	488312.64	1377710.26	Закрепление отсутствует	0.10

Начальник отдела		<u>С. П. Черечеча</u>
полное наименование должности	подпись	инициалы, фамилия

М.П.

КАДАСТРОВЫЙ ПЛАН ТЕРРИТОРИИ

Лист № 494	раздела 8	Всего листов раздела 8: 566	Всего разделов: 9	Всего листов: 2092
------------	-----------	-----------------------------	-------------------	--------------------

"14" января 2020 г. № 23/ИСХ/20-28715

Номер кадастрового квартала: 23:43:0118001

Кадастровый номер земельного участка	Номера точек	Координаты		Описание закрепления на местности	Средняя квадратическая погрешность определения координат характерных точек границ земельного участка, м
		X	Y		
1	2	3	4	5	6
23:43:0118001:6983	1.9	488307.66	1377708.69	Закрепление отсутствует	0.10
23:43:0118001:6983	1.10	488283.86	1377704.01	Закрепление отсутствует	0.10
23:43:0118001:6983	1.11	488277.06	1377702.53	Закрепление отсутствует	0.10
23:43:0118001:6983	1.12	488279.52	1377686.72	Закрепление отсутствует	0.10
23:43:0118001:6983	1.13	488280.33	1377687.30	Закрепление отсутствует	0.10
23:43:0118001:6983	1.14	488285.36	1377688.12	Закрепление отсутствует	0.10
23:43:0118001:6983	1.15	488306.97	1377691.90	Закрепление отсутствует	0.10
23:43:0118001:6983	1.16	488307.20	1377691.91	Закрепление отсутствует	0.10
23:43:0118001:6983	1.17	488307.76	1377688.25	Закрепление отсутствует	0.10
23:43:0118001:6983	1.18	488310.49	1377670.36	Закрепление отсутствует	0.10
23:43:0118001:6983	1.19	488319.46	1377671.60	Закрепление отсутствует	0.10
23:43:0118001:6983	1.20	488317.14	1377687.28	Закрепление отсутствует	0.10
23:43:0118001:6983	1.1	488327.03	1377688.74	Закрепление отсутствует	0.10
23:43:0118001:6985	1.1	488180.78	1378250.66	-	0.10
23:43:0118001:6985	1.2	488162.94	1378247.99	-	0.10
23:43:0118001:6985	1.3	488158.30	1378280.95	-	0.10
23:43:0118001:6985	1.4	488175.79	1378284.06	-	0.10
23:43:0118001:6985	1.1	488180.78	1378250.66	-	0.10
23:43:0118001:6986	1.1	488162.94	1378247.99	-	0.10
23:43:0118001:6986	1.2	487940.92	1378214.82	-	0.10
23:43:0118001:6986	1.3	487936.91	1378241.67	-	0.10
23:43:0118001:6986	1.4	488158.30	1378280.95	-	0.10
23:43:0118001:6986	1.1	488162.94	1378247.99	-	0.10
23:43:0118001:7003	1.1	488164.78	1376747.29	—	0.10
23:43:0118001:7003	1.2	488157.11	1376792.36	—	0.10
23:43:0118001:7003	1.3	488137.48	1376788.51	—	0.10
23:43:0118001:7003	1.4	488117.86	1376784.65	—	0.10
23:43:0118001:7003	1.5	488125.39	1376740.41	—	0.10
23:43:0118001:7003	1.6	488145.09	1376743.85	—	0.10
23:43:0118001:7003	1.1	488164.78	1376747.29	—	0.10

Начальник отдела		<u>С. П. Черечеча</u>
полное наименование должности	подпись	инициалы, фамилия

М.П.

КАДАСТРОВЫЙ ПЛАН ТЕРРИТОРИИ

Лист № 495	раздела 8	Всего листов раздела 8: 566	Всего разделов: 9	Всего листов: 2092
------------	-----------	-----------------------------	-------------------	--------------------

"14" января 2020 г. № 23/ИСХ/20-28715

Номер кадастрового квартала: 23:43:0118001

Кадастровый номер земельного участка	Номера точек	Координаты		Описание закрепления на местности	Средняя квадратическая погрешность определения координат характерных точек границ земельного участка, м
		X	Y		
1	2	3	4	5	6
23:43:0118001:7006	1.1	488183.69	1376875.13	Нет закрепления	0.10
23:43:0118001:7006	1.2	488179.58	1376899.22	Нет закрепления	0.10
23:43:0118001:7006	1.3	488170.54	1376897.44	Нет закрепления	0.10
23:43:0118001:7006	1.4	488169.74	1376897.28	Нет закрепления	0.10
23:43:0118001:7006	1.5	488167.80	1376896.90	Нет закрепления	0.10
23:43:0118001:7006	1.6	488167.91	1376895.90	Нет закрепления	0.10
23:43:0118001:7006	1.7	488166.92	1376890.18	Нет закрепления	0.10
23:43:0118001:7006	1.8	488169.95	1376872.43	Нет закрепления	0.10
23:43:0118001:7006	1.9	488173.88	1376873.21	Нет закрепления	0.10
23:43:0118001:7006	1.1	488183.69	1376875.13	Нет закрепления	0.10
23:43:0118001:7007	1.1	488186.55	1376858.37	Нет закрепления	0.10
23:43:0118001:7007	1.2	488183.69	1376875.13	Нет закрепления	0.10
23:43:0118001:7007	1.3	488173.88	1376873.21	Нет закрепления	0.10
23:43:0118001:7007	1.4	488169.95	1376872.43	Нет закрепления	0.10
23:43:0118001:7007	1.5	488166.92	1376890.18	Нет закрепления	0.10
23:43:0118001:7007	1.6	488167.91	1376895.90	Нет закрепления	0.10
23:43:0118001:7007	1.7	488167.80	1376896.90	Нет закрепления	0.10
23:43:0118001:7007	1.8	488159.95	1376895.36	Нет закрепления	0.10
23:43:0118001:7007	1.9	488166.94	1376854.52	Нет закрепления	0.10
23:43:0118001:7007	1.10	488176.76	1376856.45	Нет закрепления	0.10
23:43:0118001:7007	1.1	488186.55	1376858.37	Нет закрепления	0.10
23:43:0118001:7016	1.1	488028.45	1377418.95	Закрепление отсутствует	0.10
23:43:0118001:7016	1.2	488019.59	1377478.30	Закрепление отсутствует	0.10
23:43:0118001:7016	1.3	488001.94	1377475.66	Закрепление отсутствует	0.10
23:43:0118001:7016	1.4	488004.50	1377458.55	Закрепление отсутствует	0.10
23:43:0118001:7016	1.5	488010.80	1377416.32	Закрепление отсутствует	0.10
23:43:0118001:7016	1.1	488028.45	1377418.95	Закрепление отсутствует	0.10
23:43:0118001:7017	1.1	488010.80	1377416.32	Закрепление отсутствует	0.10
23:43:0118001:7017	1.2	488004.50	1377458.55	Закрепление отсутствует	0.10
23:43:0118001:7017	1.3	488001.94	1377475.66	Закрепление отсутствует	0.10
23:43:0118001:7017	1.4	487997.74	1377475.03	Закрепление отсутствует	0.10
23:43:0118001:7017	1.5	487985.93	1377473.26	Закрепление отсутствует	0.10

Начальник отдела		<u>С. П. Черечеча</u>
полное наименование должности	подпись	инициалы, фамилия

М.П.

КАДАСТРОВЫЙ ПЛАН ТЕРРИТОРИИ

Лист № 496	раздела 8	Всего листов раздела 8: 566	Всего разделов: 9	Всего листов: 2092
------------	-----------	-----------------------------	-------------------	--------------------

"14" января 2020 г. № 23/ИСХ/20-28715

Номер кадастрового квартала: 23:43:0118001

Кадастровый номер земельного участка	Номера точек	Координаты		Описание закрепления на местности	Средняя квадратическая погрешность определения координат характерных точек границ земельного участка, м
		X	Y		
1	2	3	4	5	6
23:43:0118001:7017	1.6	487988.58	1377456.17	Закрепление отсутствует	0.10
23:43:0118001:7017	1.7	487988.85	1377454.33	Закрепление отсутствует	0.10
23:43:0118001:7017	1.8	487996.86	1377455.53	Закрепление отсутствует	0.10
23:43:0118001:7017	1.9	487998.87	1377442.08	Закрепление отсутствует	0.10
23:43:0118001:7017	1.10	488002.89	1377415.13	Закрепление отсутствует	0.10
23:43:0118001:7017	1.11	488006.61	1377415.69	Закрепление отсутствует	0.10
23:43:0118001:7017	1.1	488010.80	1377416.32	Закрепление отсутствует	0.10
23:43:0118001:7018	1.1	488002.89	1377415.13	Закрепление отсутствует	0.10
23:43:0118001:7018	1.2	487998.87	1377442.08	Закрепление отсутствует	0.10
23:43:0118001:7018	1.3	487977.02	1377438.82	Закрепление отсутствует	0.10
23:43:0118001:7018	1.4	487981.05	1377411.87	Закрепление отсутствует	0.10
23:43:0118001:7018	1.5	487994.89	1377413.94	Закрепление отсутствует	0.10
23:43:0118001:7018	1.1	488002.89	1377415.13	Закрепление отсутствует	0.10
23:43:0118001:7019	1.1	487998.87	1377442.08	Закрепление отсутствует	0.10
23:43:0118001:7019	1.2	487996.86	1377455.53	Закрепление отсутствует	0.10
23:43:0118001:7019	1.3	487988.85	1377454.33	Закрепление отсутствует	0.10
23:43:0118001:7019	1.4	487949.30	1377448.43	Закрепление отсутствует	0.10
23:43:0118001:7019	1.5	487951.30	1377434.98	Закрепление отсутствует	0.10
23:43:0118001:7019	1.6	487977.02	1377438.82	Закрепление отсутствует	0.10
23:43:0118001:7019	1.1	487998.87	1377442.08	Закрепление отсутствует	0.10
23:43:0118001:7020	1.1	487981.05	1377411.87	Закрепление отсутствует	0.10
23:43:0118001:7020	1.2	487977.02	1377438.82	Закрепление отсутствует	0.10
23:43:0118001:7020	1.3	487951.30	1377434.98	Закрепление отсутствует	0.10
23:43:0118001:7020	1.4	487955.33	1377408.03	Закрепление отсутствует	0.10
23:43:0118001:7020	1.1	487981.05	1377411.87	Закрепление отсутствует	0.10
23:43:0118001:7021	1.1	487988.85	1377454.33	Закрепление отсутствует	0.10
23:43:0118001:7021	1.2	487988.58	1377456.17	Закрепление отсутствует	0.10
23:43:0118001:7021	1.3	487985.93	1377473.26	Закрепление отсутствует	0.10
23:43:0118001:7021	1.4	487984.78	1377473.09	Закрепление отсутствует	0.10
23:43:0118001:7021	1.5	487970.90	1377471.02	Закрепление отсутствует	0.10
23:43:0118001:7021	1.6	487946.63	1377466.23	Закрепление отсутствует	0.10
23:43:0118001:7021	1.7	487949.30	1377448.43	Закрепление отсутствует	0.10

Начальник отдела		<u>С. П. Черечеча</u>
полное наименование должности	подпись	инициалы, фамилия

М.П.

КАДАСТРОВЫЙ ПЛАН ТЕРРИТОРИИ

Лист № 497	раздела 8	Всего листов раздела 8: 566	Всего разделов: 9	Всего листов: 2092
------------	-----------	-----------------------------	-------------------	--------------------

"14" января 2020 г. № 23/ИСХ/20-28715

Номер кадастрового квартала: 23:43:0118001

Кадастровый номер земельного участка	Номера точек	Координаты		Описание закрепления на местности	Средняя квадратическая погрешность определения координат характерных точек границ земельного участка, м
		X	Y		
1	2	3	4	5	6
23:43:0118001:7021	1.1	487988.85	1377454.33	Закрепление отсутствует	0.10
23:43:0118001:7039	1.1	488343.11	1377544.63	Закрепление отсутствует	0.10
23:43:0118001:7039	1.2	488336.75	1377587.58	Закрепление отсутствует	0.10
23:43:0118001:7039	1.3	488323.15	1377585.57	Закрепление отсутствует	0.10
23:43:0118001:7039	1.4	488329.67	1377541.97	Закрепление отсутствует	0.10
23:43:0118001:7039	1.1	488343.11	1377544.63	Закрепление отсутствует	0.10
23:43:0118001:7040	1.1	488330.38	1377630.65	Закрепление отсутствует	0.10
23:43:0118001:7040	1.2	488326.29	1377658.31	Закрепление отсутствует	0.10
23:43:0118001:7040	1.3	488321.54	1377657.60	Закрепление отсутствует	0.10
23:43:0118001:7040	1.4	488319.46	1377671.60	Закрепление отсутствует	0.10
23:43:0118001:7040	1.5	488310.49	1377670.36	Закрепление отсутствует	0.10
23:43:0118001:7040	1.6	488307.76	1377688.25	Закрепление отсутствует	0.10
23:43:0118001:7040	1.7	488288.03	1377685.27	Закрепление отсутствует	0.10
23:43:0118001:7040	1.8	488302.89	1377681.56	Закрепление отсутствует	0.10
23:43:0118001:7040	1.9	488310.76	1377668.44	Закрепление отсутствует	0.10
23:43:0118001:7040	1.10	488316.71	1377628.63	Закрепление отсутствует	0.10
23:43:0118001:7040	1.1	488330.38	1377630.65	Закрепление отсутствует	0.10
23:43:0118001:7041	1.1	488336.75	1377587.58	Закрепление отсутствует	0.10
23:43:0118001:7041	1.2	488330.38	1377630.65	Закрепление отсутствует	0.10
23:43:0118001:7041	1.3	488316.71	1377628.63	Закрепление отсутствует	0.10
23:43:0118001:7041	1.4	488323.15	1377585.57	Закрепление отсутствует	0.10
23:43:0118001:7041	1.1	488336.75	1377587.58	Закрепление отсутствует	0.10
23:43:0118001:7044	1.1	488045.75	1376945.69	Нет закрепления	0.10
23:43:0118001:7044	1.2	488042.37	1376965.31	Нет закрепления	0.10
23:43:0118001:7044	1.3	488027.60	1376962.41	Нет закрепления	0.10
23:43:0118001:7044	1.4	488030.95	1376942.78	Нет закрепления	0.10
23:43:0118001:7044	1.1	488045.75	1376945.69	Нет закрепления	0.10
23:43:0118001:7045	1.1	488069.48	1376950.35	Нет закрепления	0.10
23:43:0118001:7045	1.2	488066.14	1376969.98	Нет закрепления	0.10
23:43:0118001:7045	1.3	488042.37	1376965.31	Нет закрепления	0.10
23:43:0118001:7045	1.4	488045.75	1376945.69	Нет закрепления	0.10
23:43:0118001:7045	1.1	488069.48	1376950.35	Нет закрепления	0.10

Начальник отдела		<u>С. П. Черечеча</u>
полное наименование должности	подпись	инициалы, фамилия

М.П.

КАДАСТРОВЫЙ ПЛАН ТЕРРИТОРИИ

Лист № 498	раздела 8	Всего листов раздела 8: 566	Всего разделов: 9	Всего листов: 2092
------------	-----------	-----------------------------	-------------------	--------------------

"14" января 2020 г. № 23/ИСХ/20-28715

Номер кадастрового квартала: 23:43:0118001

Кадастровый номер земельного участка	Номера точек	Координаты		Описание закрепления на местности	Средняя квадратическая погрешность определения координат характерных точек границ земельного участка, м
		X	Y		
1	2	3	4	5	6
23:43:0118001:7049	1.1	488119.66	1377695.49	Закрепление отсутствует	0.10
23:43:0118001:7049	1.2	488116.70	1377715.27	Закрепление отсутствует	0.10
23:43:0118001:7049	1.3	488101.86	1377713.06	Закрепление отсутствует	0.10
23:43:0118001:7049	1.4	488099.39	1377712.69	Закрепление отсутствует	0.10
23:43:0118001:7049	1.5	488102.35	1377692.90	Закрепление отсутствует	0.10
23:43:0118001:7049	1.1	488119.66	1377695.49	Закрепление отсутствует	0.10
23:43:0118001:7050	1.1	488142.82	1377698.95	Закрепление отсутствует	0.10
23:43:0118001:7050	1.2	488138.76	1377726.16	Закрепление отсутствует	0.10
23:43:0118001:7050	1.3	488138.61	1377727.14	Закрепление отсутствует	0.10
23:43:0118001:7050	1.4	488127.03	1377725.40	Закрепление отсутствует	0.10
23:43:0118001:7050	1.5	488131.28	1377697.22	Закрепление отсутствует	0.10
23:43:0118001:7050	1.1	488142.82	1377698.95	Закрепление отсутствует	0.10
23:43:0118001:7051	1.1	488131.28	1377697.22	Закрепление отсутствует	0.10
23:43:0118001:7051	1.2	488127.03	1377725.40	Закрепление отсутствует	0.10
23:43:0118001:7051	1.3	488115.45	1377723.65	Закрепление отсутствует	0.10
23:43:0118001:7051	1.4	488116.70	1377715.27	Закрепление отсутствует	0.10
23:43:0118001:7051	1.5	488119.66	1377695.49	Закрепление отсутствует	0.10
23:43:0118001:7051	1.1	488131.28	1377697.22	Закрепление отсутствует	0.10
23:43:0118001:7061	1.1	486427.11	1376465.33	—	0.10
23:43:0118001:7061	1.2	486462.03	1376467.39	—	0.10
23:43:0118001:7061	1.3	486452.06	1376625.73	—	0.10
23:43:0118001:7061	1.4	486427.93	1376720.20	—	0.10
23:43:0118001:7061	1.5	486426.78	1376725.09	—	0.10
23:43:0118001:7061	1.6	486395.84	1376725.58	—	0.10
23:43:0118001:7061	1.7	486401.20	1376703.36	—	0.10
23:43:0118001:7061	1.8	486414.03	1376626.62	—	0.10
23:43:0118001:7061	1.9	486418.48	1376600.92	—	0.10
23:43:0118001:7061	1.10	486418.67	1376599.21	—	0.10
23:43:0118001:7061	1.1	486427.11	1376465.33	—	0.10

Начальник отдела		<u>С. П. Черечеча</u>
полное наименование должности	подпись	инициалы, фамилия

М.П.

КАДАСТРОВЫЙ ПЛАН ТЕРРИТОРИИ

Лист № 499	раздела 8	Всего листов раздела 8: 566	Всего разделов: 9	Всего листов: 2092
------------	-----------	-----------------------------	-------------------	--------------------

"14" января 2020 г. № 23/ИСХ/20-28715

Номер кадастрового квартала: 23:43:0118001

Кадастровый номер земельного участка	Номера точек	Координаты		Описание закрепления на местности	Средняя квадратическая погрешность определения координат характерных точек границ земельного участка, м
		X	Y		
1	2	3	4	5	6
23:43:0118001:7062	1.1	486427.80	1376454.35	—	0.10
23:43:0118001:7062	1.2	486462.73	1376456.41	—	0.10
23:43:0118001:7062	1.3	486462.03	1376467.39	—	0.10
23:43:0118001:7062	1.4	486427.11	1376465.33	—	0.10
23:43:0118001:7062	1.1	486427.80	1376454.35	—	0.10
23:43:0118001:7063	1.1	486462.04	1376467.39	—	0.10
23:43:0118001:7063	1.2	486627.32	1376477.08	—	0.10
23:43:0118001:7063	1.3	486612.76	1376575.82	—	0.10
23:43:0118001:7063	1.4	486591.13	1376722.50	—	0.10
23:43:0118001:7063	1.5	486426.78	1376725.09	—	0.10
23:43:0118001:7063	1.6	486427.93	1376720.20	—	0.10
23:43:0118001:7063	1.7	486452.06	1376625.73	—	0.10
23:43:0118001:7063	1.1	486462.04	1376467.39	—	0.10
23:43:0118001:7064	1.1	486628.93	1376466.20	—	0.10
23:43:0118001:7064	1.2	486627.32	1376477.08	—	0.10
23:43:0118001:7064	1.3	486462.04	1376467.39	—	0.10
23:43:0118001:7064	1.4	486462.73	1376456.41	—	0.10
23:43:0118001:7064	1.1	486628.93	1376466.20	—	0.10
23:43:0118001:7070	1.1	487762.63	1377051.23	—	0.10
23:43:0118001:7070	1.2	487735.88	1377235.71	—	0.10
23:43:0118001:7070	1.3	487705.68	1377171.99	—	0.10
23:43:0118001:7070	1.4	487682.48	1377134.15	—	0.10
23:43:0118001:7070	1.5	487660.56	1377103.45	—	0.10
23:43:0118001:7070	1.6	487636.07	1377073.56	—	0.10
23:43:0118001:7070	1.7	487614.55	1377050.31	—	0.10

Начальник отдела		<u>С. П. Черечеча</u>
полное наименование должности	подпись	инициалы, фамилия

М.П.

КАДАСТРОВЫЙ ПЛАН ТЕРРИТОРИИ

Лист № 500	раздела 8	Всего листов раздела 8: 566	Всего разделов: 9	Всего листов: 2092
------------	-----------	-----------------------------	-------------------	--------------------

"14" января 2020 г. № 23/ИСХ/20-28715

Номер кадастрового квартала: 23:43:0118001

Кадастровый номер земельного участка	Номера точек	Координаты		Описание закрепления на местности	Средняя квадратическая погрешность определения координат характерных точек границ земельного участка, м
		X	Y		
1	2	3	4	5	6
23:43:0118001:7070	1.8	487574.31	1377014.12	—	0.10
23:43:0118001:7070	1.1	487762.63	1377051.23	—	0.10
23:43:0118001:7071	1.1	486809.29	1378536.79	—	0.10
23:43:0118001:7071	1.2	486853.93	1378246.47	—	0.10
23:43:0118001:7071	1.3	486857.07	1378245.32	—	0.10
23:43:0118001:7071	1.4	486860.13	1378243.96	—	0.10
23:43:0118001:7071	1.5	486863.09	1378242.40	—	0.10
23:43:0118001:7071	1.6	486865.94	1378240.65	—	0.10
23:43:0118001:7071	1.7	486868.67	1378238.71	—	0.10
23:43:0118001:7071	1.8	486871.26	1378236.59	—	0.10
23:43:0118001:7071	1.9	486873.70	1378234.31	—	0.10
23:43:0118001:7071	1.10	486875.99	1378231.87	—	0.10
23:43:0118001:7071	1.11	486878.11	1378229.28	—	0.10
23:43:0118001:7071	1.12	486880.06	1378226.56	—	0.10
23:43:0118001:7071	1.13	486881.81	1378223.71	—	0.10
23:43:0118001:7071	1.14	486883.38	1378220.75	—	0.10
23:43:0118001:7071	1.15	486884.74	1378217.70	—	0.10
23:43:0118001:7071	1.16	486885.90	1378214.56	—	0.10
23:43:0118001:7071	1.17	486886.85	1378211.35	—	0.10
23:43:0118001:7071	1.18	487223.98	1378207.11	—	0.10
23:43:0118001:7071	1.19	487156.91	1378597.28	—	0.10
23:43:0118001:7071	1.20	486920.23	1378556.11	—	0.10
23:43:0118001:7071	1.1	486809.29	1378536.79	—	0.10
23:43:0118001:7072	1.1	487735.88	1377235.71	—	0.10
23:43:0118001:7072	1.2	487725.78	1377305.38	—	0.10

Начальник отдела		<u>С. П. Черечеча</u>
полное наименование должности	подпись	инициалы, фамилия

М.П.

КАДАСТРОВЫЙ ПЛАН ТЕРРИТОРИИ

Лист № 501	раздела 8	Всего листов раздела 8: 566	Всего разделов: 9	Всего листов: 2092
------------	-----------	-----------------------------	-------------------	--------------------

"14" января 2020 г. № 23/ИСХ/20-28715

Номер кадастрового квартала: 23:43:0118001

Кадастровый номер земельного участка	Номера точек	Координаты		Описание закрепления на местности	Средняя квадратическая погрешность определения координат характерных точек границ земельного участка, м
		X	Y		
1	2	3	4	5	6
23:43:0118001:7072	1.3	487711.95	1377419.90	—	0.10
23:43:0118001:7072	1.4	487660.12	1377805.36	—	0.10
23:43:0118001:7072	1.5	487610.74	1377805.35	—	0.10
23:43:0118001:7072	1.6	487632.06	1377642.47	—	0.10
23:43:0118001:7072	1.7	487632.18	1377641.19	—	0.10
23:43:0118001:7072	1.8	487632.23	1377639.89	—	0.10
23:43:0118001:7072	1.9	487632.19	1377638.60	—	0.10
23:43:0118001:7072	1.10	487632.06	1377637.31	—	0.10
23:43:0118001:7072	1.11	487631.86	1377636.04	—	0.10
23:43:0118001:7072	1.12	487631.57	1377634.78	—	0.10
23:43:0118001:7072	1.13	487631.20	1377633.54	—	0.10
23:43:0118001:7072	1.14	487630.75	1377632.32	—	0.10
23:43:0118001:7072	1.15	487630.22	1377631.14	—	0.10
23:43:0118001:7072	1.16	487629.62	1377630	—	0.10
23:43:0118001:7072	1.17	487628.94	1377628.89	—	0.10
23:43:0118001:7072	1.18	487628.19	1377627.84	—	0.10
23:43:0118001:7072	1.19	487627.38	1377626.83	—	0.10
23:43:0118001:7072	1.20	487626.51	1377625.88	—	0.10
23:43:0118001:7072	1.21	487625.57	1377624.98	—	0.10
23:43:0118001:7072	1.22	487624.58	1377624.15	—	0.10
23:43:0118001:7072	1.23	487623.54	1377623.38	—	0.10
23:43:0118001:7072	1.24	487622.45	1377622.69	—	0.10
23:43:0118001:7072	1.25	487621.32	1377622.06	—	0.10
23:43:0118001:7072	1.26	487620.15	1377621.51	—	0.10
23:43:0118001:7072	1.27	487618.94	1377621.04	—	0.10

Начальник отдела		<u>С. П. Черечеча</u>
полное наименование должности	подпись	инициалы, фамилия

М.П.

КАДАСТРОВЫЙ ПЛАН ТЕРРИТОРИИ

Лист № 502	раздела 8	Всего листов раздела 8: 566	Всего разделов: 9	Всего листов: 2092
------------	-----------	-----------------------------	-------------------	--------------------

"14" января 2020 г. № 23/ИСХ/20-28715

Номер кадастрового квартала: 23:43:0118001

Кадастровый номер земельного участка	Номера точек	Координаты		Описание закрепления на местности	Средняя квадратическая погрешность определения координат характерных точек границ земельного участка, м
		X	Y		
1	2	3	4	5	6
23:43:0118001:7072	1.28	487617.71	1377620.64	—	0.10
23:43:0118001:7072	1.29	487616.46	1377620.33	—	0.10
23:43:0118001:7072	1.30	487615.18	1377620.10	—	0.10
23:43:0118001:7072	1.31	487428.54	1377592.20	—	0.10
23:43:0118001:7072	1.32	487369.28	1377585.64	—	0.10
23:43:0118001:7072	1.33	487309.69	1377583.61	—	0.10
23:43:0118001:7072	1.34	487307.47	1377583.62	—	0.10
23:43:0118001:7072	1.35	487305.25	1377583.65	—	0.10
23:43:0118001:7072	1.36	487303.02	1377583.67	—	0.10
23:43:0118001:7072	1.37	487027.89	1377587.13	—	0.10
23:43:0118001:7072	1.38	487026.61	1377587.18	—	0.10
23:43:0118001:7072	1.39	487025.34	1377587.32	—	0.10
23:43:0118001:7072	1.40	487024.08	1377587.54	—	0.10
23:43:0118001:7072	1.41	487022.84	1377587.84	—	0.10
23:43:0118001:7072	1.42	487021.62	1377588.22	—	0.10
23:43:0118001:7072	1.43	487020.42	1377588.67	—	0.10
23:43:0118001:7072	1.44	487019.26	1377589.20	—	0.10
23:43:0118001:7072	1.45	487018.13	1377589.81	—	0.10
23:43:0118001:7072	1.46	487017.05	1377590.48	—	0.10
23:43:0118001:7072	1.47	487016.01	1377591.22	—	0.10
23:43:0118001:7072	1.48	487015.02	1377592.03	—	0.10
23:43:0118001:7072	1.49	487014.08	1377592.90	—	0.10
23:43:0118001:7072	1.50	487013.20	1377593.82	—	0.10
23:43:0118001:7072	1.51	487012.38	1377594.80	—	0.10
23:43:0118001:7072	1.52	487011.63	1377595.83	—	0.10

Начальник отдела		<u>С. П. Черечеча</u>
полное наименование должности	подпись	инициалы, фамилия

М.П.

КАДАСТРОВЫЙ ПЛАН ТЕРРИТОРИИ

Лист № 503	раздела 8	Всего листов раздела 8: 566	Всего разделов: 9	Всего листов: 2092
------------	-----------	-----------------------------	-------------------	--------------------

"14" января 2020 г. № 23/ИСХ/20-28715

Номер кадастрового квартала: 23:43:0118001

Кадастровый номер земельного участка	Номера точек	Координаты		Описание закрепления на местности	Средняя квадратическая погрешность определения координат характерных точек границ земельного участка, м
		X	Y		
1	2	3	4	5	6
23:43:0118001:7072	1.53	487010.94	1377596.91	—	0.10
23:43:0118001:7072	1.54	487010.32	1377598.03	—	0.10
23:43:0118001:7072	1.55	487009.78	1377599.19	—	0.10
23:43:0118001:7072	1.56	487009.31	1377600.37	—	0.10
23:43:0118001:7072	1.57	487008.92	1377601.59	—	0.10
23:43:0118001:7072	1.58	487008.60	1377602.83	—	0.10
23:43:0118001:7072	1.59	487008.37	1377604.08	—	0.10
23:43:0118001:7072	1.60	486972.10	1377839.88	—	0.10
23:43:0118001:7072	1.61	486968.19	1377860.25	—	0.10
23:43:0118001:7072	1.62	486962.78	1377880.28	—	0.10
23:43:0118001:7072	1.63	486955.91	1377899.85	—	0.10
23:43:0118001:7072	1.64	486947.60	1377918.85	—	0.10
23:43:0118001:7072	1.65	486937.91	1377937.19	—	0.10
23:43:0118001:7072	1.66	486909.79	1377985.97	—	0.10
23:43:0118001:7072	1.67	486901.93	1378001.08	—	0.10
23:43:0118001:7072	1.68	486895.16	1378016.71	—	0.10
23:43:0118001:7072	1.69	486889.52	1378032.78	—	0.10
23:43:0118001:7072	1.70	486885.03	1378049.21	—	0.10
23:43:0118001:7072	1.71	486881.70	1378065.91	—	0.10
23:43:0118001:7072	1.72	486867.55	1378157.95	—	0.10
23:43:0118001:7072	1.73	486870.31	1378160.08	—	0.10
23:43:0118001:7072	1.74	486872.92	1378162.40	—	0.10
23:43:0118001:7072	1.75	486875.35	1378164.90	—	0.10
23:43:0118001:7072	1.76	486877.61	1378167.56	—	0.10
23:43:0118001:7072	1.77	486879.68	1378170.37	—	0.10

Начальник отдела		<u>С. П. Черечеча</u>
полное наименование должности	подпись	инициалы, фамилия

М.П.

КАДАСТРОВЫЙ ПЛАН ТЕРРИТОРИИ

Лист № 504	раздела 8	Всего листов раздела 8: 566	Всего разделов: 9	Всего листов: 2092
------------	-----------	-----------------------------	-------------------	--------------------

"14" января 2020 г. № 23/ИСХ/20-28715

Номер кадастрового квартала: 23:43:0118001

Кадастровый номер земельного участка	Номера точек	Координаты		Описание закрепления на местности	Средняя квадратическая погрешность определения координат характерных точек границ земельного участка, м
		X	Y		
1	2	3	4	5	6
23:43:0118001:7072	1.78	486881.55	1378173.32	—	0.10
23:43:0118001:7072	1.79	486883.21	1378176.39	—	0.10
23:43:0118001:7072	1.80	487156.44	1378172.96	—	0.10
23:43:0118001:7072	1.81	487156.41	1378201.42	—	0.10
23:43:0118001:7072	1.82	487181.60	1378202.10	—	0.10
23:43:0118001:7072	1.83	487224.64	1378203.27	—	0.10
23:43:0118001:7072	1.84	487223.98	1378207.11	—	0.10
23:43:0118001:7072	1.85	486886.85	1378211.35	—	0.10
23:43:0118001:7072	1.86	486885.90	1378214.56	—	0.10
23:43:0118001:7072	1.87	486884.74	1378217.70	—	0.10
23:43:0118001:7072	1.88	486883.38	1378220.75	—	0.10
23:43:0118001:7072	1.89	486881.81	1378223.71	—	0.10
23:43:0118001:7072	1.90	486880.06	1378226.56	—	0.10
23:43:0118001:7072	1.91	486878.11	1378229.28	—	0.10
23:43:0118001:7072	1.92	486875.99	1378231.87	—	0.10
23:43:0118001:7072	1.93	486873.70	1378234.31	—	0.10
23:43:0118001:7072	1.94	486871.26	1378236.59	—	0.10
23:43:0118001:7072	1.95	486868.67	1378238.71	—	0.10
23:43:0118001:7072	1.96	486865.94	1378240.65	—	0.10
23:43:0118001:7072	1.97	486863.09	1378242.40	—	0.10
23:43:0118001:7072	1.98	486860.13	1378243.96	—	0.10
23:43:0118001:7072	1.99	486857.07	1378245.32	—	0.10
23:43:0118001:7072	1.100	486853.93	1378246.47	—	0.10
23:43:0118001:7072	1.101	486809.29	1378536.79	—	0.10
23:43:0118001:7072	1.102	486763.62	1378528.84	—	0.10

Начальник отдела		<u>С. П. Черечеча</u>
полное наименование должности	подпись	инициалы, фамилия

М.П.

КАДАСТРОВЫЙ ПЛАН ТЕРРИТОРИИ

Лист № 505	раздела 8	Всего листов раздела 8: 566	Всего разделов: 9	Всего листов: 2092
------------	-----------	-----------------------------	-------------------	--------------------

"14" января 2020 г. № 23/ИСХ/20-28715

Номер кадастрового квартала: 23:43:0118001

Кадастровый номер земельного участка	Номера точек	Координаты		Описание закрепления на местности	Средняя квадратическая погрешность определения координат характерных точек границ земельного участка, м
		X	Y		
1	2	3	4	5	6
23:43:0118001:7072	1.103	486765.11	1378520.10	—	0.10
23:43:0118001:7072	1.104	486775.90	1378457.02	—	0.10
23:43:0118001:7072	1.105	486776.95	1378450.94	—	0.10
23:43:0118001:7072	1.106	486807.73	1378272.98	—	0.10
23:43:0118001:7072	1.107	486821.27	1378186.01	—	0.10
23:43:0118001:7072	1.108	486821.39	1378185.23	—	0.10
23:43:0118001:7072	1.109	486861.58	1377927.08	—	0.10
23:43:0118001:7072	1.110	486918.08	1377933.90	—	0.10
23:43:0118001:7072	1.111	486938	1377804.40	—	0.10
23:43:0118001:7072	1.112	486949.36	1377730.49	—	0.10
23:43:0118001:7072	1.113	487014.66	1377305.96	—	0.10
23:43:0118001:7072	1.114	487008.83	1377305.01	—	0.10
23:43:0118001:7072	1.115	487063.83	1376947.44	—	0.10
23:43:0118001:7072	1.116	487063.99	1376946.16	—	0.10
23:43:0118001:7072	1.117	487064.06	1376944.86	—	0.10
23:43:0118001:7072	1.118	487064.05	1376943.57	—	0.10
23:43:0118001:7072	1.119	487063.95	1376942.28	—	0.10
23:43:0118001:7072	1.120	487063.77	1376941	—	0.10
23:43:0118001:7072	1.121	487063.51	1376939.73	—	0.10
23:43:0118001:7072	1.122	487063.17	1376938.49	—	0.10
23:43:0118001:7072	1.123	487062.75	1376937.26	—	0.10
23:43:0118001:7072	1.124	487062.25	1376936.07	—	0.10
23:43:0118001:7072	1.125	487061.67	1376934.91	—	0.10
23:43:0118001:7072	1.126	487061.02	1376933.79	—	0.10
23:43:0118001:7072	1.127	487060.30	1376932.72	—	0.10

Начальник отдела		<u>С. П. Черечеча</u>
полное наименование должности	подпись	инициалы, фамилия

М.П.

КАДАСТРОВЫЙ ПЛАН ТЕРРИТОРИИ

Лист № 506	раздела 8	Всего листов раздела 8: 566	Всего разделов: 9	Всего листов: 2092
------------	-----------	-----------------------------	-------------------	--------------------

"14" января 2020 г. № 23/ИСХ/20-28715

Номер кадастрового квартала: 23:43:0118001

Кадастровый номер земельного участка	Номера точек	Координаты		Описание закрепления на местности	Средняя квадратическая погрешность определения координат характерных точек границ земельного участка, м
		X	Y		
1	2	3	4	5	6
23:43:0118001:7072	1.128	487059.51	1376931.69	—	0.10
23:43:0118001:7072	1.129	487058.66	1376930.72	—	0.10
23:43:0118001:7072	1.130	487057.73	1376929.81	—	0.10
23:43:0118001:7072	1.131	487056.77	1376928.95	—	0.10
23:43:0118001:7072	1.132	487055.75	1376928.17	—	0.10
23:43:0118001:7072	1.133	487054.67	1376927.44	—	0.10
23:43:0118001:7072	1.134	487053.55	1376926.79	—	0.10
23:43:0118001:7072	1.135	487052.40	1376926.22	—	0.10
23:43:0118001:7072	1.136	487051.20	1376925.72	—	0.10
23:43:0118001:7072	1.137	487049.98	1376925.29	—	0.10
23:43:0118001:7072	1.138	487024.93	1376919.30	—	0.10
23:43:0118001:7072	1.139	487000	1376912.82	—	0.10
23:43:0118001:7072	1.140	486975.20	1376905.87	—	0.10
23:43:0118001:7072	1.141	486976.56	1376896.12	—	0.10
23:43:0118001:7072	1.142	487360.50	1376971.98	—	0.10
23:43:0118001:7072	1.143	487574.31	1377014.12	—	0.10
23:43:0118001:7072	1.144	487614.55	1377050.31	—	0.10
23:43:0118001:7072	1.145	487636.07	1377073.56	—	0.10
23:43:0118001:7072	1.146	487660.56	1377103.45	—	0.10
23:43:0118001:7072	1.147	487682.48	1377134.15	—	0.10
23:43:0118001:7072	1.148	487705.68	1377171.99	—	0.10
23:43:0118001:7072	1.1	487735.88	1377235.71	—	0.10
23:43:0118001:7072	2.1	487305.17	1376976.35	—	0.10
23:43:0118001:7072	2.2	487131.30	1376941.99	—	0.10
23:43:0118001:7072	2.3	487130.02	1376941.79	—	0.10

Начальник отдела		<u>С. П. Черечеча</u>
полное наименование должности	подпись	инициалы, фамилия

М.П.

КАДАСТРОВЫЙ ПЛАН ТЕРРИТОРИИ

Лист № 507	раздела 8	Всего листов раздела 8: 566	Всего разделов: 9	Всего листов: 2092
------------	-----------	-----------------------------	-------------------	--------------------

"14" января 2020 г. № 23/ИСХ/20-28715

Номер кадастрового квартала: 23:43:0118001

Кадастровый номер земельного участка	Номера точек	Координаты		Описание закрепления на местности	Средняя квадратическая погрешность определения координат характерных точек границ земельного участка, м
		X	Y		
1	2	3	4	5	6
23:43:0118001:7072	2.4	487128.74	1376941.66	—	0.10
23:43:0118001:7072	2.5	487127.45	1376941.61	—	0.10
23:43:0118001:7072	2.6	487126.16	1376941.65	—	0.10
23:43:0118001:7072	2.7	487124.88	1376941.77	—	0.10
23:43:0118001:7072	2.8	487123.60	1376941.98	—	0.10
23:43:0118001:7072	2.9	487122.34	1376942.27	—	0.10
23:43:0118001:7072	2.10	487121.11	1376942.63	—	0.10
23:43:0118001:7072	2.11	487119.90	1376943.08	—	0.10
23:43:0118001:7072	2.12	487118.72	1376943.61	—	0.10
23:43:0118001:7072	2.13	487117.57	1376944.20	—	0.10
23:43:0118001:7072	2.14	487116.47	1376944.88	—	0.10
23:43:0118001:7072	2.15	487115.41	1376945.62	—	0.10
23:43:0118001:7072	2.16	487114.41	1376946.42	—	0.10
23:43:0118001:7072	2.17	487113.46	1376947.29	—	0.10
23:43:0118001:7072	2.18	487112.56	1376948.22	—	0.10
23:43:0118001:7072	2.19	487111.73	1376949.21	—	0.10
23:43:0118001:7072	2.20	487110.96	1376950.25	—	0.10
23:43:0118001:7072	2.21	487110.26	1376951.33	—	0.10
23:43:0118001:7072	2.22	487109.64	1376952.46	—	0.10
23:43:0118001:7072	2.23	487109.08	1376953.63	—	0.10
23:43:0118001:7072	2.24	487108.61	1376954.83	—	0.10
23:43:0118001:7072	2.25	487108.21	1376956.05	—	0.10
23:43:0118001:7072	2.26	487107.89	1376957.30	—	0.10
23:43:0118001:7072	2.27	487107.65	1376958.57	—	0.10
23:43:0118001:7072	2.28	487019.93	1377528.93	—	0.10

Начальник отдела		<u>С. П. Черечеча</u>
полное наименование должности	подпись	инициалы, фамилия

М.П.

КАДАСТРОВЫЙ ПЛАН ТЕРРИТОРИИ

Лист № 508	раздела 8	Всего листов раздела 8: 566	Всего разделов: 9	Всего листов: 2092
------------	-----------	-----------------------------	-------------------	--------------------

"14" января 2020 г. № 23/ИСХ/20-28715

Номер кадастрового квартала: 23:43:0118001

Кадастровый номер земельного участка	Номера точек	Координаты		Описание закрепления на местности	Средняя квадратическая погрешность определения координат характерных точек границ земельного участка, м
		X	Y		
1	2	3	4	5	6
23:43:0118001:7072	2.29	487019.77	1377530.20	—	0.10
23:43:0118001:7072	2.30	487019.70	1377531.49	—	0.10
23:43:0118001:7072	2.31	487019.71	1377532.77	—	0.10
23:43:0118001:7072	2.32	487019.80	1377534.06	—	0.10
23:43:0118001:7072	2.33	487019.98	1377535.33	—	0.10
23:43:0118001:7072	2.34	487020.24	1377536.59	—	0.10
23:43:0118001:7072	2.35	487020.57	1377537.83	—	0.10
23:43:0118001:7072	2.36	487020.99	1377539.05	—	0.10
23:43:0118001:7072	2.37	487021.48	1377540.23	—	0.10
23:43:0118001:7072	2.38	487022.05	1377541.39	—	0.10
23:43:0118001:7072	2.39	487022.69	1377542.50	—	0.10
23:43:0118001:7072	2.40	487023.41	1377543.57	—	0.10
23:43:0118001:7072	2.41	487024.18	1377544.60	—	0.10
23:43:0118001:7072	2.42	487025.03	1377545.57	—	0.10
23:43:0118001:7072	2.43	487025.93	1377546.48	—	0.10
23:43:0118001:7072	2.44	487026.89	1377547.33	—	0.10
23:43:0118001:7072	2.45	487027.91	1377548.13	—	0.10
23:43:0118001:7072	2.46	487028.97	1377548.85	—	0.10
23:43:0118001:7072	2.47	487030.08	1377549.50	—	0.10
23:43:0118001:7072	2.48	487031.22	1377550.09	—	0.10
23:43:0118001:7072	2.49	487032.40	1377550.59	—	0.10
23:43:0118001:7072	2.50	487033.62	1377551.02	—	0.10
23:43:0118001:7072	2.51	487034.85	1377551.37	—	0.10
23:43:0118001:7072	2.52	487036.11	1377551.65	—	0.10
23:43:0118001:7072	2.53	487037.38	1377551.84	—	0.10

Начальник отдела		<u>С. П. Черечеча</u>
полное наименование должности	подпись	инициалы, фамилия

М.П.

КАДАСТРОВЫЙ ПЛАН ТЕРРИТОРИИ

Лист № 509	раздела 8	Всего листов раздела 8: 566	Всего разделов: 9	Всего листов: 2092
------------	-----------	-----------------------------	-------------------	--------------------

"14" января 2020 г. № 23/ИСХ/20-28715

Номер кадастрового квартала: 23:43:0118001

Кадастровый номер земельного участка	Номера точек	Координаты		Описание закрепления на местности	Средняя квадратическая погрешность определения координат характерных точек границ земельного участка, м
		X	Y		
1	2	3	4	5	6
23:43:0118001:7072	2.54	487038.66	1377551.94	—	0.10
23:43:0118001:7072	2.55	487039.95	1377551.97	—	0.10
23:43:0118001:7072	2.56	487266.80	1377549.12	—	0.10
23:43:0118001:7072	2.57	487302.58	1377548.67	—	0.10
23:43:0118001:7072	2.58	487368.33	1377550.49	—	0.10
23:43:0118001:7072	2.59	487433.71	1377557.58	—	0.10
23:43:0118001:7072	2.60	487619.01	1377585.28	—	0.10
23:43:0118001:7072	2.61	487620.27	1377585.42	—	0.10
23:43:0118001:7072	2.62	487621.54	1377585.49	—	0.10
23:43:0118001:7072	2.63	487622.81	1377585.48	—	0.10
23:43:0118001:7072	2.64	487624.08	1377585.38	—	0.10
23:43:0118001:7072	2.65	487625.34	1377585.21	—	0.10
23:43:0118001:7072	2.66	487626.58	1377584.96	—	0.10
23:43:0118001:7072	2.67	487627.81	1377584.62	—	0.10
23:43:0118001:7072	2.68	487629.01	1377584.21	—	0.10
23:43:0118001:7072	2.69	487630.19	1377583.73	—	0.10
23:43:0118001:7072	2.70	487631.33	1377583.17	—	0.10
23:43:0118001:7072	2.71	487632.43	1377582.54	—	0.10
23:43:0118001:7072	2.72	487633.49	1377581.84	—	0.10
23:43:0118001:7072	2.73	487634.51	1377581.07	—	0.10
23:43:0118001:7072	2.74	487635.47	1377580.25	—	0.10
23:43:0118001:7072	2.75	487636.38	1377579.36	—	0.10
23:43:0118001:7072	2.76	487637.23	1377578.41	—	0.10
23:43:0118001:7072	2.77	487638.02	1377577.42	—	0.10
23:43:0118001:7072	2.78	487638.75	1377576.37	—	0.10

Начальник отдела		<u>С. П. Черечеча</u>
полное наименование должности	подпись	инициалы, фамилия

М.П.

КАДАСТРОВЫЙ ПЛАН ТЕРРИТОРИИ

Лист № 510	раздела 8	Всего листов раздела 8: 566	Всего разделов: 9	Всего листов: 2092
------------	-----------	-----------------------------	-------------------	--------------------

"14" января 2020 г. № 23/ИСХ/20-28715

Номер кадастрового квартала: 23:43:0118001

Кадастровый номер земельного участка	Номера точек	Координаты		Описание закрепления на местности	Средняя квадратическая погрешность определения координат характерных точек границ земельного участка, м
		X	Y		
1	2	3	4	5	6
23:43:0118001:7072	2.79	487639.41	1377575.29	—	0.10
23:43:0118001:7072	2.80	487639.99	1377574.16	—	0.10
23:43:0118001:7072	2.81	487640.51	1377573	—	0.10
23:43:0118001:7072	2.82	487640.94	1377571.80	—	0.10
23:43:0118001:7072	2.83	487641.31	1377570.58	—	0.10
23:43:0118001:7072	2.84	487641.59	1377569.35	—	0.10
23:43:0118001:7072	2.85	487641.80	1377568.09	—	0.10
23:43:0118001:7072	2.86	487661.99	1377413.87	—	0.10
23:43:0118001:7072	2.87	487664.37	1377389.83	—	0.10
23:43:0118001:7072	2.88	487665.24	1377365.69	—	0.10
23:43:0118001:7072	2.89	487664.60	1377341.55	—	0.10
23:43:0118001:7072	2.90	487662.44	1377317.49	—	0.10
23:43:0118001:7072	2.91	487658.78	1377293.61	—	0.10
23:43:0118001:7072	2.92	487653.63	1377270.01	—	0.10
23:43:0118001:7072	2.93	487647	1377246.78	—	0.10
23:43:0118001:7072	2.94	487638.94	1377224.02	—	0.10
23:43:0118001:7072	2.95	487629.46	1377201.80	—	0.10
23:43:0118001:7072	2.96	487618.61	1377180.22	—	0.10
23:43:0118001:7072	2.97	487606.43	1377159.36	—	0.10
23:43:0118001:7072	2.98	487592.96	1377139.31	—	0.10
23:43:0118001:7072	2.99	487578.26	1377120.14	—	0.10
23:43:0118001:7072	2.100	487562.39	1377101.93	—	0.10
23:43:0118001:7072	2.101	487545.41	1377084.75	—	0.10
23:43:0118001:7072	2.102	487527.39	1377068.67	—	0.10
23:43:0118001:7072	2.103	487508.39	1377053.75	—	0.10

Начальник отдела		<u>С. П. Черечеча</u>
полное наименование должности	подпись	инициалы, фамилия

М.П.

КАДАСТРОВЫЙ ПЛАН ТЕРРИТОРИИ

Лист № 511	раздела 8	Всего листов раздела 8: 566	Всего разделов: 9	Всего листов: 2092
------------	-----------	-----------------------------	-------------------	--------------------

"14" января 2020 г. № 23/ИСХ/20-28715

Номер кадастрового квартала: 23:43:0118001

Кадастровый номер земельного участка	Номера точек	Координаты		Описание закрепления на местности	Средняя квадратическая погрешность определения координат характерных точек границ земельного участка, м
		X	Y		
1	2	3	4	5	6
23:43:0118001:7072	2.104	487488.49	1377040.06	—	0.10
23:43:0118001:7072	2.105	487467.78	1377027.63	—	0.10
23:43:0118001:7072	2.106	487446.32	1377016.53	—	0.10
23:43:0118001:7072	2.107	487424.21	1377006.80	—	0.10
23:43:0118001:7072	2.108	487401.54	1376998.48	—	0.10
23:43:0118001:7072	2.109	487378.39	1376991.59	—	0.10
23:43:0118001:7072	2.110	487354.85	1376986.16	—	0.10
23:43:0118001:7072	2.1	487305.17	1376976.35	—	0.10
23:43:0118001:7073	1.1	486975.20	1376905.87	—	0.10
23:43:0118001:7073	1.2	487000	1376912.82	—	0.10
23:43:0118001:7073	1.3	487024.93	1376919.30	—	0.10
23:43:0118001:7073	1.4	487049.98	1376925.29	—	0.10
23:43:0118001:7073	1.5	487051.20	1376925.72	—	0.10
23:43:0118001:7073	1.6	487052.40	1376926.22	—	0.10
23:43:0118001:7073	1.7	487053.55	1376926.79	—	0.10
23:43:0118001:7073	1.8	487054.67	1376927.44	—	0.10
23:43:0118001:7073	1.9	487055.75	1376928.17	—	0.10
23:43:0118001:7073	1.10	487056.77	1376928.95	—	0.10
23:43:0118001:7073	1.11	487057.73	1376929.81	—	0.10
23:43:0118001:7073	1.12	487058.66	1376930.72	—	0.10
23:43:0118001:7073	1.13	487059.51	1376931.69	—	0.10
23:43:0118001:7073	1.14	487060.30	1376932.72	—	0.10
23:43:0118001:7073	1.15	487061.02	1376933.79	—	0.10
23:43:0118001:7073	1.16	487061.67	1376934.91	—	0.10
23:43:0118001:7073	1.17	487062.25	1376936.07	—	0.10

Начальник отдела		<u>С. П. Черечеча</u>
полное наименование должности	подпись	инициалы, фамилия

М.П.

КАДАСТРОВЫЙ ПЛАН ТЕРРИТОРИИ

Лист № 512	раздела 8	Всего листов раздела 8: 566	Всего разделов: 9	Всего листов: 2092
------------	-----------	-----------------------------	-------------------	--------------------

"14" января 2020 г. № 23/ИСХ/20-28715

Номер кадастрового квартала: 23:43:0118001

Кадастровый номер земельного участка	Номера точек	Координаты		Описание закрепления на местности	Средняя квадратическая погрешность определения координат характерных точек границ земельного участка, м
		X	Y		
1	2	3	4	5	6
23:43:0118001:7073	1.18	487062.75	1376937.26	—	0.10
23:43:0118001:7073	1.19	487063.17	1376938.49	—	0.10
23:43:0118001:7073	1.20	487063.51	1376939.73	—	0.10
23:43:0118001:7073	1.21	487063.77	1376941	—	0.10
23:43:0118001:7073	1.22	487063.95	1376942.28	—	0.10
23:43:0118001:7073	1.23	487064.05	1376943.57	—	0.10
23:43:0118001:7073	1.24	487064.06	1376944.86	—	0.10
23:43:0118001:7073	1.25	487063.99	1376946.16	—	0.10
23:43:0118001:7073	1.26	487063.83	1376947.44	—	0.10
23:43:0118001:7073	1.27	487008.83	1377305.01	—	0.10
23:43:0118001:7073	1.28	486978.71	1377300.13	—	0.10
23:43:0118001:7073	1.29	486996.07	1377169.27	—	0.10
23:43:0118001:7073	1.30	487001.11	1377131.23	—	0.10
23:43:0118001:7073	1.31	486952	1377123.15	—	0.10
23:43:0118001:7073	1.32	486945.09	1377122.03	—	0.10
23:43:0118001:7073	1.1	486975.20	1376905.87	—	0.10
23:43:0118001:7074	1.1	487305.17	1376976.35	—	0.10
23:43:0118001:7074	1.2	487274.20	1377177.68	—	0.10
23:43:0118001:7074	1.3	487507	1377213.49	—	0.10
23:43:0118001:7074	1.4	487479.78	1377390.38	—	0.10
23:43:0118001:7074	1.5	487295.58	1377362.02	—	0.10
23:43:0118001:7074	1.6	487266.80	1377549.12	—	0.10
23:43:0118001:7074	1.7	487039.95	1377551.97	—	0.10
23:43:0118001:7074	1.8	487038.66	1377551.94	—	0.10
23:43:0118001:7074	1.9	487037.38	1377551.84	—	0.10

Начальник отдела		<u>С. П. Черечеча</u>
полное наименование должности	подпись	инициалы, фамилия

М.П.

КАДАСТРОВЫЙ ПЛАН ТЕРРИТОРИИ

Лист № 513	раздела 8	Всего листов раздела 8: 566	Всего разделов: 9	Всего листов: 2092
------------	-----------	-----------------------------	-------------------	--------------------

"14" января 2020 г. № 23/ИСХ/20-28715

Номер кадастрового квартала: 23:43:0118001

Кадастровый номер земельного участка	Номера точек	Координаты		Описание закрепления на местности	Средняя квадратическая погрешность определения координат характерных точек границ земельного участка, м
		X	Y		
1	2	3	4	5	6
23:43:0118001:7074	1.10	487036.11	1377551.65	—	0.10
23:43:0118001:7074	1.11	487034.85	1377551.37	—	0.10
23:43:0118001:7074	1.12	487033.62	1377551.02	—	0.10
23:43:0118001:7074	1.13	487032.40	1377550.59	—	0.10
23:43:0118001:7074	1.14	487031.22	1377550.09	—	0.10
23:43:0118001:7074	1.15	487030.08	1377549.50	—	0.10
23:43:0118001:7074	1.16	487028.97	1377548.85	—	0.10
23:43:0118001:7074	1.17	487027.91	1377548.13	—	0.10
23:43:0118001:7074	1.18	487026.89	1377547.33	—	0.10
23:43:0118001:7074	1.19	487025.93	1377546.48	—	0.10
23:43:0118001:7074	1.20	487025.03	1377545.57	—	0.10
23:43:0118001:7074	1.21	487024.18	1377544.60	—	0.10
23:43:0118001:7074	1.22	487023.41	1377543.57	—	0.10
23:43:0118001:7074	1.23	487022.69	1377542.50	—	0.10
23:43:0118001:7074	1.24	487022.05	1377541.39	—	0.10
23:43:0118001:7074	1.25	487021.48	1377540.23	—	0.10
23:43:0118001:7074	1.26	487020.99	1377539.05	—	0.10
23:43:0118001:7074	1.27	487020.57	1377537.83	—	0.10
23:43:0118001:7074	1.28	487020.24	1377536.59	—	0.10
23:43:0118001:7074	1.29	487019.98	1377535.33	—	0.10
23:43:0118001:7074	1.30	487019.80	1377534.06	—	0.10
23:43:0118001:7074	1.31	487019.71	1377532.77	—	0.10
23:43:0118001:7074	1.32	487019.70	1377531.49	—	0.10
23:43:0118001:7074	1.33	487019.77	1377530.20	—	0.10
23:43:0118001:7074	1.34	487019.93	1377528.93	—	0.10

Начальник отдела		<u>С. П. Черечеча</u>
полное наименование должности	подпись	инициалы, фамилия

М.П.

КАДАСТРОВЫЙ ПЛАН ТЕРРИТОРИИ

Лист № 514	раздела 8	Всего листов раздела 8: 566	Всего разделов: 9	Всего листов: 2092
------------	-----------	-----------------------------	-------------------	--------------------

"14" января 2020 г. № 23/ИСХ/20-28715

Номер кадастрового квартала: 23:43:0118001

Кадастровый номер земельного участка	Номера точек	Координаты		Описание закрепления на местности	Средняя квадратическая погрешность определения координат характерных точек границ земельного участка, м
		X	Y		
1	2	3	4	5	6
23:43:0118001:7074	1.35	487107.65	1376958.57	—	0.10
23:43:0118001:7074	1.36	487107.89	1376957.30	—	0.10
23:43:0118001:7074	1.37	487108.21	1376956.05	—	0.10
23:43:0118001:7074	1.38	487108.61	1376954.83	—	0.10
23:43:0118001:7074	1.39	487109.08	1376953.63	—	0.10
23:43:0118001:7074	1.40	487109.64	1376952.46	—	0.10
23:43:0118001:7074	1.41	487110.26	1376951.33	—	0.10
23:43:0118001:7074	1.42	487110.96	1376950.25	—	0.10
23:43:0118001:7074	1.43	487111.73	1376949.21	—	0.10
23:43:0118001:7074	1.44	487112.56	1376948.22	—	0.10
23:43:0118001:7074	1.45	487113.46	1376947.29	—	0.10
23:43:0118001:7074	1.46	487114.41	1376946.42	—	0.10
23:43:0118001:7074	1.47	487115.41	1376945.62	—	0.10
23:43:0118001:7074	1.48	487116.47	1376944.88	—	0.10
23:43:0118001:7074	1.49	487117.57	1376944.20	—	0.10
23:43:0118001:7074	1.50	487118.72	1376943.61	—	0.10
23:43:0118001:7074	1.51	487119.90	1376943.08	—	0.10
23:43:0118001:7074	1.52	487121.11	1376942.63	—	0.10
23:43:0118001:7074	1.53	487122.34	1376942.27	—	0.10
23:43:0118001:7074	1.54	487123.60	1376941.98	—	0.10
23:43:0118001:7074	1.55	487124.88	1376941.77	—	0.10
23:43:0118001:7074	1.56	487126.16	1376941.65	—	0.10
23:43:0118001:7074	1.57	487127.45	1376941.61	—	0.10
23:43:0118001:7074	1.58	487128.74	1376941.66	—	0.10
23:43:0118001:7074	1.59	487130.02	1376941.79	—	0.10

Начальник отдела		<u>С. П. Черечеча</u>
полное наименование должности	подпись	инициалы, фамилия

М.П.

КАДАСТРОВЫЙ ПЛАН ТЕРРИТОРИИ

Лист № 515	раздела 8	Всего листов раздела 8: 566	Всего разделов: 9	Всего листов: 2092
------------	-----------	-----------------------------	-------------------	--------------------

"14" января 2020 г. № 23/ИСХ/20-28715

Номер кадастрового квартала: 23:43:0118001

Кадастровый номер земельного участка	Номера точек	Координаты		Описание закрепления на местности	Средняя квадратическая погрешность определения координат характерных точек границ земельного участка, м
		X	Y		
1	2	3	4	5	6
23:43:0118001:7074	1.60	487131.30	1376941.99	—	0.10
23:43:0118001:7074	1.1	487305.17	1376976.35	—	0.10
23:43:0118001:7075	1.1	487309.69	1377583.61	—	0.10
23:43:0118001:7075	1.2	487284.20	1377749.29	—	0.10
23:43:0118001:7075	1.3	487316.32	1377754.23	—	0.10
23:43:0118001:7075	1.4	487308.47	1377805.30	—	0.10
23:43:0118001:7075	1.5	487272.39	1377805.29	—	0.10
23:43:0118001:7075	1.6	487156.85	1377805.29	—	0.10
23:43:0118001:7075	1.7	487156.44	1378172.96	—	0.10
23:43:0118001:7075	1.8	486883.21	1378176.39	—	0.10
23:43:0118001:7075	1.9	486881.55	1378173.32	—	0.10
23:43:0118001:7075	1.10	486879.68	1378170.37	—	0.10
23:43:0118001:7075	1.11	486877.61	1378167.56	—	0.10
23:43:0118001:7075	1.12	486875.35	1378164.90	—	0.10
23:43:0118001:7075	1.13	486872.92	1378162.40	—	0.10
23:43:0118001:7075	1.14	486870.31	1378160.08	—	0.10
23:43:0118001:7075	1.15	486867.55	1378157.95	—	0.10
23:43:0118001:7075	1.16	486881.70	1378065.91	—	0.10
23:43:0118001:7075	1.17	486885.03	1378049.21	—	0.10
23:43:0118001:7075	1.18	486889.52	1378032.78	—	0.10
23:43:0118001:7075	1.19	486895.16	1378016.71	—	0.10
23:43:0118001:7075	1.20	486901.93	1378001.08	—	0.10
23:43:0118001:7075	1.21	486909.79	1377985.97	—	0.10
23:43:0118001:7075	1.22	486937.91	1377937.19	—	0.10
23:43:0118001:7075	1.23	486947.60	1377918.85	—	0.10

Начальник отдела		<u>С. П. Черечеча</u>
полное наименование должности	подпись	инициалы, фамилия

М.П.

КАДАСТРОВЫЙ ПЛАН ТЕРРИТОРИИ

Лист № 516	раздела 8	Всего листов раздела 8: 566	Всего разделов: 9	Всего листов: 2092
------------	-----------	-----------------------------	-------------------	--------------------

"14" января 2020 г. № 23/ИСХ/20-28715

Номер кадастрового квартала: 23:43:0118001

Кадастровый номер земельного участка	Номера точек	Координаты		Описание закрепления на местности	Средняя квадратическая погрешность определения координат характерных точек границ земельного участка, м
		X	Y		
1	2	3	4	5	6
23:43:0118001:7075	1.24	486955.91	1377899.85	—	0.10
23:43:0118001:7075	1.25	486962.78	1377880.28	—	0.10
23:43:0118001:7075	1.26	486968.19	1377860.25	—	0.10
23:43:0118001:7075	1.27	486972.10	1377839.88	—	0.10
23:43:0118001:7075	1.28	487008.37	1377604.08	—	0.10
23:43:0118001:7075	1.29	487008.60	1377602.83	—	0.10
23:43:0118001:7075	1.30	487008.92	1377601.59	—	0.10
23:43:0118001:7075	1.31	487009.31	1377600.37	—	0.10
23:43:0118001:7075	1.32	487009.78	1377599.19	—	0.10
23:43:0118001:7075	1.33	487010.32	1377598.03	—	0.10
23:43:0118001:7075	1.34	487010.94	1377596.91	—	0.10
23:43:0118001:7075	1.35	487011.63	1377595.83	—	0.10
23:43:0118001:7075	1.36	487012.38	1377594.80	—	0.10
23:43:0118001:7075	1.37	487013.20	1377593.82	—	0.10
23:43:0118001:7075	1.38	487014.08	1377592.90	—	0.10
23:43:0118001:7075	1.39	487015.02	1377592.03	—	0.10
23:43:0118001:7075	1.40	487016.01	1377591.22	—	0.10
23:43:0118001:7075	1.41	487017.05	1377590.48	—	0.10
23:43:0118001:7075	1.42	487018.13	1377589.81	—	0.10
23:43:0118001:7075	1.43	487019.26	1377589.20	—	0.10
23:43:0118001:7075	1.44	487020.42	1377588.67	—	0.10
23:43:0118001:7075	1.45	487021.62	1377588.22	—	0.10
23:43:0118001:7075	1.46	487022.84	1377587.84	—	0.10
23:43:0118001:7075	1.47	487024.08	1377587.54	—	0.10
23:43:0118001:7075	1.48	487025.34	1377587.32	—	0.10

Начальник отдела		<u>С. П. Черечеча</u>
полное наименование должности	подпись	инициалы, фамилия

М.П.

КАДАСТРОВЫЙ ПЛАН ТЕРРИТОРИИ

Лист № 517	раздела 8	Всего листов раздела 8: 566	Всего разделов: 9	Всего листов: 2092
------------	-----------	-----------------------------	-------------------	--------------------

"14" января 2020 г. № 23/ИСХ/20-28715

Номер кадастрового квартала: 23:43:0118001

Кадастровый номер земельного участка	Номера точек	Координаты		Описание закрепления на местности	Средняя квадратическая погрешность определения координат характерных точек границ земельного участка, м
		X	Y		
1	2	3	4	5	6
23:43:0118001:7075	1.49	487026.61	1377587.18	—	0.10
23:43:0118001:7075	1.50	487027.89	1377587.13	—	0.10
23:43:0118001:7075	1.51	487303.02	1377583.67	—	0.10
23:43:0118001:7075	1.52	487305.25	1377583.65	—	0.10
23:43:0118001:7075	1.53	487307.47	1377583.62	—	0.10
23:43:0118001:7075	1.1	487309.69	1377583.61	—	0.10
23:43:0118001:7076	1.1	487309.69	1377583.61	—	0.10
23:43:0118001:7076	1.2	487369.28	1377585.64	—	0.10
23:43:0118001:7076	1.3	487428.54	1377592.20	—	0.10
23:43:0118001:7076	1.4	487615.18	1377620.10	—	0.10
23:43:0118001:7076	1.5	487616.46	1377620.33	—	0.10
23:43:0118001:7076	1.6	487617.71	1377620.64	—	0.10
23:43:0118001:7076	1.7	487618.94	1377621.04	—	0.10
23:43:0118001:7076	1.8	487620.15	1377621.51	—	0.10
23:43:0118001:7076	1.9	487621.32	1377622.06	—	0.10
23:43:0118001:7076	1.10	487622.45	1377622.69	—	0.10
23:43:0118001:7076	1.11	487623.54	1377623.38	—	0.10
23:43:0118001:7076	1.12	487624.58	1377624.15	—	0.10
23:43:0118001:7076	1.13	487625.57	1377624.98	—	0.10
23:43:0118001:7076	1.14	487626.51	1377625.88	—	0.10
23:43:0118001:7076	1.15	487627.38	1377626.83	—	0.10
23:43:0118001:7076	1.16	487628.19	1377627.84	—	0.10
23:43:0118001:7076	1.17	487628.94	1377628.89	—	0.10
23:43:0118001:7076	1.18	487629.62	1377630	—	0.10
23:43:0118001:7076	1.19	487630.22	1377631.14	—	0.10

Начальник отдела		<u>С. П. Черечеча</u>
полное наименование должности	подпись	инициалы, фамилия

М.П.

КАДАСТРОВЫЙ ПЛАН ТЕРРИТОРИИ

Лист № 518	раздела 8	Всего листов раздела 8: 566	Всего разделов: 9	Всего листов: 2092
------------	-----------	-----------------------------	-------------------	--------------------

"14" января 2020 г. № 23/ИСХ/20-28715

Номер кадастрового квартала: 23:43:0118001

Кадастровый номер земельного участка	Номера точек	Координаты		Описание закрепления на местности	Средняя квадратическая погрешность определения координат характерных точек границ земельного участка, м
		X	Y		
1	2	3	4	5	6
23:43:0118001:7076	1.20	487630.75	1377632.32	—	0.10
23:43:0118001:7076	1.21	487631.20	1377633.54	—	0.10
23:43:0118001:7076	1.22	487631.57	1377634.78	—	0.10
23:43:0118001:7076	1.23	487631.86	1377636.04	—	0.10
23:43:0118001:7076	1.24	487632.06	1377637.31	—	0.10
23:43:0118001:7076	1.25	487632.19	1377638.60	—	0.10
23:43:0118001:7076	1.26	487632.23	1377639.89	—	0.10
23:43:0118001:7076	1.27	487632.18	1377641.19	—	0.10
23:43:0118001:7076	1.28	487632.06	1377642.47	—	0.10
23:43:0118001:7076	1.29	487610.74	1377805.35	—	0.10
23:43:0118001:7076	1.30	487308.47	1377805.30	—	0.10
23:43:0118001:7076	1.31	487316.32	1377754.23	—	0.10
23:43:0118001:7076	1.32	487284.20	1377749.29	—	0.10
23:43:0118001:7076	1.1	487309.69	1377583.61	—	0.10
23:43:0118001:7077	1.1	487266.80	1377549.12	—	0.10
23:43:0118001:7077	1.2	487295.58	1377362.02	—	0.10
23:43:0118001:7077	1.3	487479.78	1377390.38	—	0.10
23:43:0118001:7077	1.4	487507	1377213.49	—	0.10
23:43:0118001:7077	1.5	487274.20	1377177.68	—	0.10
23:43:0118001:7077	1.6	487305.17	1376976.35	—	0.10
23:43:0118001:7077	1.7	487354.85	1376986.16	—	0.10
23:43:0118001:7077	1.8	487378.39	1376991.59	—	0.10
23:43:0118001:7077	1.9	487401.54	1376998.48	—	0.10
23:43:0118001:7077	1.10	487424.21	1377006.80	—	0.10
23:43:0118001:7077	1.11	487446.32	1377016.53	—	0.10

Начальник отдела		<u>С. П. Черечеча</u>
полное наименование должности	подпись	инициалы, фамилия

М.П.

КАДАСТРОВЫЙ ПЛАН ТЕРРИТОРИИ

Лист № 519	раздела 8	Всего листов раздела 8: 566	Всего разделов: 9	Всего листов: 2092
------------	-----------	-----------------------------	-------------------	--------------------

"14" января 2020 г. № 23/ИСХ/20-28715

Номер кадастрового квартала: 23:43:0118001

Кадастровый номер земельного участка	Номера точек	Координаты		Описание закрепления на местности	Средняя квадратическая погрешность определения координат характерных точек границ земельного участка, м
		X	Y		
1	2	3	4	5	6
23:43:0118001:7077	1.12	487467.78	1377027.63	—	0.10
23:43:0118001:7077	1.13	487488.49	1377040.06	—	0.10
23:43:0118001:7077	1.14	487508.39	1377053.75	—	0.10
23:43:0118001:7077	1.15	487527.39	1377068.67	—	0.10
23:43:0118001:7077	1.16	487545.41	1377084.75	—	0.10
23:43:0118001:7077	1.17	487562.39	1377101.93	—	0.10
23:43:0118001:7077	1.18	487578.26	1377120.14	—	0.10
23:43:0118001:7077	1.19	487592.96	1377139.31	—	0.10
23:43:0118001:7077	1.20	487606.43	1377159.36	—	0.10
23:43:0118001:7077	1.21	487618.61	1377180.22	—	0.10
23:43:0118001:7077	1.22	487629.46	1377201.80	—	0.10
23:43:0118001:7077	1.23	487638.94	1377224.02	—	0.10
23:43:0118001:7077	1.24	487647	1377246.78	—	0.10
23:43:0118001:7077	1.25	487653.63	1377270.01	—	0.10
23:43:0118001:7077	1.26	487658.78	1377293.61	—	0.10
23:43:0118001:7077	1.27	487662.44	1377317.49	—	0.10
23:43:0118001:7077	1.28	487664.60	1377341.55	—	0.10
23:43:0118001:7077	1.29	487665.24	1377365.69	—	0.10
23:43:0118001:7077	1.30	487664.37	1377389.83	—	0.10
23:43:0118001:7077	1.31	487661.99	1377413.87	—	0.10
23:43:0118001:7077	1.32	487641.80	1377568.09	—	0.10
23:43:0118001:7077	1.33	487641.59	1377569.35	—	0.10
23:43:0118001:7077	1.34	487641.31	1377570.58	—	0.10
23:43:0118001:7077	1.35	487640.94	1377571.80	—	0.10
23:43:0118001:7077	1.36	487640.51	1377573	—	0.10

Начальник отдела		<u>С. П. Черечеча</u>
полное наименование должности	подпись	инициалы, фамилия

М.П.

КАДАСТРОВЫЙ ПЛАН ТЕРРИТОРИИ

Лист № 520	раздела 8	Всего листов раздела 8: 566	Всего разделов: 9	Всего листов: 2092
------------	-----------	-----------------------------	-------------------	--------------------

"14" января 2020 г. № 23/ИСХ/20-28715

Номер кадастрового квартала: 23:43:0118001

Кадастровый номер земельного участка	Номера точек	Координаты		Описание закрепления на местности	Средняя квадратическая погрешность определения координат характерных точек границ земельного участка, м
		X	Y		
1	2	3	4	5	6
23:43:0118001:7077	1.37	487639.99	1377574.16	—	0.10
23:43:0118001:7077	1.38	487639.41	1377575.29	—	0.10
23:43:0118001:7077	1.39	487638.75	1377576.37	—	0.10
23:43:0118001:7077	1.40	487638.02	1377577.42	—	0.10
23:43:0118001:7077	1.41	487637.23	1377578.41	—	0.10
23:43:0118001:7077	1.42	487636.38	1377579.36	—	0.10
23:43:0118001:7077	1.43	487635.47	1377580.25	—	0.10
23:43:0118001:7077	1.44	487634.51	1377581.07	—	0.10
23:43:0118001:7077	1.45	487633.49	1377581.84	—	0.10
23:43:0118001:7077	1.46	487632.43	1377582.54	—	0.10
23:43:0118001:7077	1.47	487631.33	1377583.17	—	0.10
23:43:0118001:7077	1.48	487630.19	1377583.73	—	0.10
23:43:0118001:7077	1.49	487629.01	1377584.21	—	0.10
23:43:0118001:7077	1.50	487627.81	1377584.62	—	0.10
23:43:0118001:7077	1.51	487626.58	1377584.96	—	0.10
23:43:0118001:7077	1.52	487625.34	1377585.21	—	0.10
23:43:0118001:7077	1.53	487624.08	1377585.38	—	0.10
23:43:0118001:7077	1.54	487622.81	1377585.48	—	0.10
23:43:0118001:7077	1.55	487621.54	1377585.49	—	0.10
23:43:0118001:7077	1.56	487620.27	1377585.42	—	0.10
23:43:0118001:7077	1.57	487619.01	1377585.28	—	0.10
23:43:0118001:7077	1.58	487433.71	1377557.58	—	0.10
23:43:0118001:7077	1.59	487368.33	1377550.49	—	0.10
23:43:0118001:7077	1.60	487302.58	1377548.67	—	0.10
23:43:0118001:7077	1.1	487266.80	1377549.12	—	0.10

Начальник отдела		<u>С. П. Черечеча</u>
полное наименование должности	подпись	инициалы, фамилия

М.П.

КАДАСТРОВЫЙ ПЛАН ТЕРРИТОРИИ

Лист № 521	раздела 8	Всего листов раздела 8: 566	Всего разделов: 9	Всего листов: 2092
------------	-----------	-----------------------------	-------------------	--------------------

"14" января 2020 г. № 23/ИСХ/20-28715

Номер кадастрового квартала: 23:43:0118001

Кадастровый номер земельного участка	Номера точек	Координаты		Описание закрепления на местности	Средняя квадратическая погрешность определения координат характерных точек границ земельного участка, м
		X	Y		
1	2	3	4	5	6
23:43:0118001:7083	1.1	486588.42	1376045.42	—	0.10
23:43:0118001:7083	1.2	486489.98	1376029.29	—	0.10
23:43:0118001:7083	1.3	486490.62	1376027.26	—	0.10
23:43:0118001:7083	1.4	486491.73	1376024.73	—	0.10
23:43:0118001:7083	1.5	486493.11	1376022.48	—	0.10
23:43:0118001:7083	1.6	486494.82	1376020.40	—	0.10
23:43:0118001:7083	1.7	486496.79	1376018.56	—	0.10
23:43:0118001:7083	1.8	486499.05	1376016.97	—	0.10
23:43:0118001:7083	1.9	486501.38	1376015.76	—	0.10
23:43:0118001:7083	1.10	486503.89	1376014.85	—	0.10
23:43:0118001:7083	1.11	486506.53	1376014.28	—	0.10
23:43:0118001:7083	1.12	486509.24	1376014.07	—	0.10
23:43:0118001:7083	1.13	486511.93	1376014.24	—	0.10
23:43:0118001:7083	1.14	486514.58	1376014.75	—	0.10
23:43:0118001:7083	1.15	486517.13	1376015.62	—	0.10
23:43:0118001:7083	1.1	486588.42	1376045.42	—	0.10
23:43:0118001:7084	1.1	486454.96	1376023.56	—	0.10
23:43:0118001:7084	1.2	486298.94	1375997.99	—	0.10
23:43:0118001:7084	1.3	486301.79	1375952.65	—	0.10
23:43:0118001:7084	1.4	486302	1375950.72	—	0.10
23:43:0118001:7084	1.5	486302.41	1375948.81	—	0.10
23:43:0118001:7084	1.6	486302.99	1375946.99	—	0.10
23:43:0118001:7084	1.7	486303.49	1375945.75	—	0.10
23:43:0118001:7084	1.8	486304.09	1375944.53	—	0.10
23:43:0118001:7084	1.9	486305.33	1375942.48	—	0.10

Начальник отдела		<u>С. П. Черечеча</u>
полное наименование должности	подпись	инициалы, фамилия

М.П.

КАДАСТРОВЫЙ ПЛАН ТЕРРИТОРИИ

Лист № 522	раздела 8	Всего листов раздела 8: 566	Всего разделов: 9	Всего листов: 2092
------------	-----------	-----------------------------	-------------------	--------------------

"14" января 2020 г. № 23/ИСХ/20-28715

Номер кадастрового квартала: 23:43:0118001

Кадастровый номер земельного участка	Номера точек	Координаты		Описание закрепления на местности	Средняя квадратическая погрешность определения координат характерных точек границ земельного участка, м
		X	Y		
1	2	3	4	5	6
23:43:0118001:7084	1.10	486306.44	1375941.04	—	0.10
23:43:0118001:7084	1.11	486307.58	1375939.79	—	0.10
23:43:0118001:7084	1.12	486309.12	1375938.40	—	0.10
23:43:0118001:7084	1.13	486310.94	1375937.07	—	0.10
23:43:0118001:7084	1.14	486312.51	1375936.17	—	0.10
23:43:0118001:7084	1.15	486314.14	1375935.41	—	0.10
23:43:0118001:7084	1.16	486315.63	1375934.86	—	0.10
23:43:0118001:7084	1.17	486316.37	1375934.64	—	0.10
23:43:0118001:7084	1.18	486317.10	1375934.45	—	0.10
23:43:0118001:7084	1.19	486318.11	1375934.24	—	0.10
23:43:0118001:7084	1.20	486319.14	1375934.08	—	0.10
23:43:0118001:7084	1.21	486321.12	1375933.91	—	0.10
23:43:0118001:7084	1.22	486323.11	1375933.95	—	0.10
23:43:0118001:7084	1.23	486324.55	1375934.10	—	0.10
23:43:0118001:7084	1.24	486325.98	1375934.35	—	0.10
23:43:0118001:7084	1.25	486326.61	1375934.50	—	0.10
23:43:0118001:7084	1.26	486327.25	1375934.68	—	0.10
23:43:0118001:7084	1.27	486327.93	1375934.88	—	0.10
23:43:0118001:7084	1.28	486328.61	1375935.12	—	0.10
23:43:0118001:7084	1.29	486329.22	1375935.35	—	0.10
23:43:0118001:7084	1.30	486329.79	1375935.59	—	0.10
23:43:0118001:7084	1.31	486444.19	1375985.78	—	0.10
23:43:0118001:7084	1.32	486444.76	1375986.05	—	0.10
23:43:0118001:7084	1.33	486446.38	1375986.92	—	0.10
23:43:0118001:7084	1.34	486447.39	1375987.55	—	0.10

Начальник отдела		<u>С. П. Черечеча</u>
полное наименование должности	подпись	инициалы, фамилия

М.П.

КАДАСТРОВЫЙ ПЛАН ТЕРРИТОРИИ

Лист № 523	раздела 8	Всего листов раздела 8: 566	Всего разделов: 9	Всего листов: 2092
------------	-----------	-----------------------------	-------------------	--------------------

"14" января 2020 г. № 23/ИСХ/20-28715

Номер кадастрового квартала: 23:43:0118001

Кадастровый номер земельного участка	Номера точек	Координаты		Описание закрепления на местности	Средняя квадратическая погрешность определения координат характерных точек границ земельного участка, м
		X	Y		
1	2	3	4	5	6
23:43:0118001:7084	1.35	486448.35	1375988.25	—	0.10
23:43:0118001:7084	1.36	486449.31	1375989.04	—	0.10
23:43:0118001:7084	1.37	486450.23	1375989.89	—	0.10
23:43:0118001:7084	1.38	486451.03	1375990.73	—	0.10
23:43:0118001:7084	1.39	486451.71	1375991.54	—	0.10
23:43:0118001:7084	1.40	486452.19	1375992.14	—	0.10
23:43:0118001:7084	1.41	486452.63	1375992.77	—	0.10
23:43:0118001:7084	1.42	486453.38	1375993.94	—	0.10
23:43:0118001:7084	1.43	486453.88	1375994.84	—	0.10
23:43:0118001:7084	1.44	486454.36	1375995.84	—	0.10
23:43:0118001:7084	1.45	486454.97	1375997.33	—	0.10
23:43:0118001:7084	1.46	486455.31	1375998.34	—	0.10
23:43:0118001:7084	1.47	486455.63	1375999.56	—	0.10
23:43:0118001:7084	1.48	486455.95	1376001.27	—	0.10
23:43:0118001:7084	1.49	486456.11	1376002.79	—	0.10
23:43:0118001:7084	1.50	486456.15	1376004.20	—	0.10
23:43:0118001:7084	1.51	486456.11	1376005.36	—	0.10
23:43:0118001:7084	1.1	486454.96	1376023.56	—	0.10
23:43:0118001:7085	1.1	486688.58	1376061.83	—	0.10
23:43:0118001:7085	1.2	486588.42	1376045.42	—	0.10
23:43:0118001:7085	1.3	486517.13	1376015.62	—	0.10
23:43:0118001:7085	1.4	486514.58	1376014.75	—	0.10
23:43:0118001:7085	1.5	486511.93	1376014.24	—	0.10
23:43:0118001:7085	1.6	486509.24	1376014.07	—	0.10
23:43:0118001:7085	1.7	486506.53	1376014.28	—	0.10

Начальник отдела		<u>С. П. Черечеча</u>
полное наименование должности	подпись	инициалы, фамилия

М.П.

КАДАСТРОВЫЙ ПЛАН ТЕРРИТОРИИ

Лист № 524	раздела 8	Всего листов раздела 8: 566	Всего разделов: 9	Всего листов: 2092
------------	-----------	-----------------------------	-------------------	--------------------

"14" января 2020 г. № 23/ИСХ/20-28715

Номер кадастрового квартала: 23:43:0118001

Кадастровый номер земельного участка	Номера точек	Координаты		Описание закрепления на местности	Средняя квадратическая погрешность определения координат характерных точек границ земельного участка, м
		X	Y		
1	2	3	4	5	6
23:43:0118001:7085	1.8	486503.89	1376014.85	—	0.10
23:43:0118001:7085	1.9	486501.38	1376015.76	—	0.10
23:43:0118001:7085	1.10	486499.05	1376016.97	—	0.10
23:43:0118001:7085	1.11	486496.79	1376018.56	—	0.10
23:43:0118001:7085	1.12	486494.82	1376020.40	—	0.10
23:43:0118001:7085	1.13	486493.11	1376022.48	—	0.10
23:43:0118001:7085	1.14	486491.73	1376024.73	—	0.10
23:43:0118001:7085	1.15	486490.62	1376027.26	—	0.10
23:43:0118001:7085	1.16	486489.98	1376029.29	—	0.10
23:43:0118001:7085	1.17	486472.56	1376026.43	—	0.10
23:43:0118001:7085	1.18	486454.96	1376023.56	—	0.10
23:43:0118001:7085	1.19	486456.11	1376005.36	—	0.10
23:43:0118001:7085	1.20	486456.15	1376004.20	—	0.10
23:43:0118001:7085	1.21	486456.11	1376002.79	—	0.10
23:43:0118001:7085	1.22	486455.95	1376001.27	—	0.10
23:43:0118001:7085	1.23	486455.63	1375999.56	—	0.10
23:43:0118001:7085	1.24	486455.31	1375998.34	—	0.10
23:43:0118001:7085	1.25	486454.97	1375997.33	—	0.10
23:43:0118001:7085	1.26	486454.36	1375995.84	—	0.10
23:43:0118001:7085	1.27	486453.88	1375994.84	—	0.10
23:43:0118001:7085	1.28	486453.38	1375993.94	—	0.10
23:43:0118001:7085	1.29	486452.63	1375992.77	—	0.10
23:43:0118001:7085	1.30	486452.19	1375992.14	—	0.10
23:43:0118001:7085	1.31	486451.71	1375991.54	—	0.10
23:43:0118001:7085	1.32	486451.03	1375990.73	—	0.10

Начальник отдела		<u>С. П. Черечеча</u>
полное наименование должности	подпись	инициалы, фамилия

М.П.

КАДАСТРОВЫЙ ПЛАН ТЕРРИТОРИИ

Лист № 525	раздела 8	Всего листов раздела 8: 566	Всего разделов: 9	Всего листов: 2092
------------	-----------	-----------------------------	-------------------	--------------------

"14" января 2020 г. № 23/ИСХ/20-28715

Номер кадастрового квартала: 23:43:0118001

Кадастровый номер земельного участка	Номера точек	Координаты		Описание закрепления на местности	Средняя квадратическая погрешность определения координат характерных точек границ земельного участка, м
		X	Y		
1	2	3	4	5	6
23:43:0118001:7085	1.33	486450.23	1375989.89	—	0.10
23:43:0118001:7085	1.34	486449.31	1375989.04	—	0.10
23:43:0118001:7085	1.35	486448.35	1375988.25	—	0.10
23:43:0118001:7085	1.36	486447.39	1375987.55	—	0.10
23:43:0118001:7085	1.37	486446.38	1375986.92	—	0.10
23:43:0118001:7085	1.38	486444.76	1375986.05	—	0.10
23:43:0118001:7085	1.39	486444.19	1375985.78	—	0.10
23:43:0118001:7085	1.40	486329.79	1375935.59	—	0.10
23:43:0118001:7085	1.41	486329.22	1375935.35	—	0.10
23:43:0118001:7085	1.42	486328.61	1375935.12	—	0.10
23:43:0118001:7085	1.43	486327.93	1375934.88	—	0.10
23:43:0118001:7085	1.44	486327.25	1375934.68	—	0.10
23:43:0118001:7085	1.45	486326.61	1375934.50	—	0.10
23:43:0118001:7085	1.46	486325.98	1375934.35	—	0.10
23:43:0118001:7085	1.47	486324.55	1375934.10	—	0.10
23:43:0118001:7085	1.48	486323.11	1375933.95	—	0.10
23:43:0118001:7085	1.49	486321.12	1375933.91	—	0.10
23:43:0118001:7085	1.50	486319.14	1375934.08	—	0.10
23:43:0118001:7085	1.51	486318.11	1375934.24	—	0.10
23:43:0118001:7085	1.52	486317.10	1375934.45	—	0.10
23:43:0118001:7085	1.53	486316.37	1375934.64	—	0.10
23:43:0118001:7085	1.54	486315.63	1375934.86	—	0.10
23:43:0118001:7085	1.55	486314.14	1375935.41	—	0.10
23:43:0118001:7085	1.56	486312.51	1375936.17	—	0.10
23:43:0118001:7085	1.57	486310.94	1375937.07	—	0.10

Начальник отдела		С. П. Черечеча
полное наименование должности	подпись	инициалы, фамилия

М.П.

КАДАСТРОВЫЙ ПЛАН ТЕРРИТОРИИ

Лист № 526	раздела 8	Всего листов раздела 8: 566	Всего разделов: 9	Всего листов: 2092
------------	-----------	-----------------------------	-------------------	--------------------

"14" января 2020 г. № 23/ИСХ/20-28715

Номер кадастрового квартала: 23:43:0118001

Кадастровый номер земельного участка	Номера точек	Координаты		Описание закрепления на местности	Средняя квадратическая погрешность определения координат характерных точек границ земельного участка, м
		X	Y		
1	2	3	4	5	6
23:43:0118001:7085	1.58	486309.12	1375938.40	—	0.10
23:43:0118001:7085	1.59	486307.58	1375939.79	—	0.10
23:43:0118001:7085	1.60	486306.44	1375941.04	—	0.10
23:43:0118001:7085	1.61	486305.33	1375942.48	—	0.10
23:43:0118001:7085	1.62	486304.09	1375944.53	—	0.10
23:43:0118001:7085	1.63	486303.49	1375945.75	—	0.10
23:43:0118001:7085	1.64	486302.99	1375946.99	—	0.10
23:43:0118001:7085	1.65	486302.41	1375948.81	—	0.10
23:43:0118001:7085	1.66	486302	1375950.72	—	0.10
23:43:0118001:7085	1.67	486301.79	1375952.65	—	0.10
23:43:0118001:7085	1.68	486298.94	1375997.99	—	0.10
23:43:0118001:7085	1.69	486279.61	1375994.82	—	0.10
23:43:0118001:7085	1.70	486286.20	1375893.60	—	0.10
23:43:0118001:7085	1.1	486688.58	1376061.83	—	0.10
23:43:0118001:7092	1.1	487910.24	1377247.59	Закрепление отсутствует	0.10
23:43:0118001:7092	1.2	487899.20	1377245.94	Закрепление отсутствует	0.10
23:43:0118001:7092	1.3	487895.40	1377245.37	Закрепление отсутствует	0.10
23:43:0118001:7092	1.4	487892.45	1377265.15	Закрепление отсутствует	0.10
23:43:0118001:7092	1.5	487893.93	1377265.37	Закрепление отсутствует	0.10
23:43:0118001:7092	1.6	487876.19	1377384.06	Закрепление отсутствует	0.10
23:43:0118001:7092	1.7	487888.06	1377385.84	Закрепление отсутствует	0.10
23:43:0118001:7092	1.8	487905.80	1377267.15	Закрепление отсутствует	0.10
23:43:0118001:7092	1.9	487907.28	1377267.37	Закрепление отсутствует	0.10
23:43:0118001:7092	1.1	487910.24	1377247.59	Закрепление отсутствует	0.10
23:43:0118001:7092	2.1	487853.27	1377239.07	Закрепление отсутствует	0.10
23:43:0118001:7092	2.2	487839.85	1377237.07	Закрепление отсутствует	0.10
23:43:0118001:7092	2.3	487838.43	1377236.85	Закрепление отсутствует	0.10
23:43:0118001:7092	2.4	487835.48	1377256.64	Закрепление отсутствует	0.10

Начальник отдела		<u>С. П. Черечеча</u>
полное наименование должности	подпись	инициалы, фамилия

М.П.

КАДАСТРОВЫЙ ПЛАН ТЕРРИТОРИИ

Лист № 527	раздела 8	Всего листов раздела 8: 566	Всего разделов: 9	Всего листов: 2092
------------	-----------	-----------------------------	-------------------	--------------------

"14" января 2020 г. № 23/ИСХ/20-28715

Номер кадастрового квартала: 23:43:0118001

Кадастровый номер земельного участка	Номера точек	Координаты		Описание закрепления на местности	Средняя квадратическая погрешность определения координат характерных точек границ земельного участка, м
		X	Y		
1	2	3	4	5	6
23:43:0118001:7092	2.5	487836.96	1377256.86	Закрепление отсутствует	0.10
23:43:0118001:7092	2.6	487819.22	1377375.55	Закрепление отсутствует	0.10
23:43:0118001:7092	2.7	487831.09	1377377.32	Закрепление отсутствует	0.10
23:43:0118001:7092	2.8	487848.83	1377258.63	Закрепление отсутствует	0.10
23:43:0118001:7092	2.9	487850.31	1377258.85	Закрепление отсутствует	0.10
23:43:0118001:7092	2.1	487853.27	1377239.07	Закрепление отсутствует	0.10
23:43:0118001:7092	3.1	488368.89	1377309.20	Закрепление отсутствует	0.10
23:43:0118001:7092	3.2	488367.55	1377317.73	Закрепление отсутствует	0.10
23:43:0118001:7092	3.3	488363.31	1377316.89	Закрепление отсутствует	0.10
23:43:0118001:7092	3.4	488340.71	1377312.42	Закрепление отсутствует	0.10
23:43:0118001:7092	3.5	488327.31	1377402.09	Закрепление отсутствует	0.10
23:43:0118001:7092	3.6	488349.89	1377406.65	Закрепление отсутствует	0.10
23:43:0118001:7092	3.7	488368.34	1377410.37	Закрепление отсутствует	0.10
23:43:0118001:7092	3.8	488367.32	1377417.24	Закрепление отсутствует	0.10
23:43:0118001:7092	3.9	488348.76	1377414.25	Закрепление отсутствует	0.10
23:43:0118001:7092	3.10	488326.05	1377410.55	Закрепление отсутствует	0.10
23:43:0118001:7092	3.11	488320.25	1377449.38	Закрепление отсутствует	0.10
23:43:0118001:7092	3.12	488305.41	1377447.16	Закрепление отсутствует	0.10
23:43:0118001:7092	3.13	488316.79	1377371.04	Закрепление отсутствует	0.10
23:43:0118001:7092	3.14	488325.98	1377309.50	Закрепление отсутствует	0.10
23:43:0118001:7092	3.15	488188.02	1377282.20	Закрепление отсутствует	0.10
23:43:0118001:7092	3.16	488179.03	1377336.30	Закрепление отсутствует	0.10
23:43:0118001:7092	3.17	488260.99	1377348.55	Закрепление отсутствует	0.10
23:43:0118001:7092	3.18	488261.21	1377347.06	Закрепление отсутствует	0.10
23:43:0118001:7092	3.19	488289.40	1377351.27	Закрепление отсутствует	0.10
23:43:0118001:7092	3.20	488287.19	1377366.11	Закрепление отсутствует	0.10
23:43:0118001:7092	3.21	488259	1377361.90	Закрепление отсутствует	0.10
23:43:0118001:7092	3.22	488259.22	1377360.41	Закрепление отсутствует	0.10
23:43:0118001:7092	3.23	488177.06	1377348.14	Закрепление отсутствует	0.10
23:43:0118001:7092	3.24	488163.94	1377427.07	Закрепление отсутствует	0.10
23:43:0118001:7092	3.25	488149.11	1377424.85	Закрепление отсутствует	0.10
23:43:0118001:7092	3.26	488162.23	1377345.92	Закрепление отсутствует	0.10

Начальник отдела		<u>С. П. Черечеча</u>
полное наименование должности	подпись	инициалы, фамилия

М.П.

КАДАСТРОВЫЙ ПЛАН ТЕРРИТОРИИ

Лист № 528	раздела 8	Всего листов раздела 8: 566	Всего разделов: 9	Всего листов: 2092
------------	-----------	-----------------------------	-------------------	--------------------

"14" января 2020 г. № 23/ИСХ/20-28715

Номер кадастрового квартала: 23:43:0118001

Кадастровый номер земельного участка	Номера точек	Координаты		Описание закрепления на местности	Средняя квадратическая погрешность определения координат характерных точек границ земельного участка, м
		X	Y		
1	2	3	4	5	6
23:43:0118001:7092	3.27	487968.93	1377317.03	Закрепление отсутствует	0.10
23:43:0118001:7092	3.28	487957.10	1377396.16	Закрепление отсутствует	0.10
23:43:0118001:7092	3.29	487942.26	1377393.94	Закрепление отсутствует	0.10
23:43:0118001:7092	3.30	487965.54	1377238.18	Закрепление отсутствует	0.10
23:43:0118001:7092	3.31	487902.23	1377225.65	Закрепление отсутствует	0.10
23:43:0118001:7092	3.32	487843.30	1377213.99	Закрепление отсутствует	0.10
23:43:0118001:7092	3.33	487787.32	1377202.92	Закрепление отсутствует	0.10
23:43:0118001:7092	3.34	487777.56	1377268.21	Закрепление отсутствует	0.10
23:43:0118001:7092	3.35	487746.79	1377276.22	Закрепление отсутствует	0.10
23:43:0118001:7092	3.36	487748.70	1377284.12	Закрепление отсутствует	0.10
23:43:0118001:7092	3.37	487753.04	1377304.99	Закрепление отсутствует	0.10
23:43:0118001:7092	3.38	487756.38	1377325.71	Закрепление отсутствует	0.10
23:43:0118001:7092	3.39	487758.99	1377346.32	Закрепление отсутствует	0.10
23:43:0118001:7092	3.40	487760.22	1377366.73	Закрепление отсутствует	0.10
23:43:0118001:7092	3.41	487719.11	1377360.58	Закрепление отсутствует	0.10
23:43:0118001:7092	3.42	487725.78	1377305.38	Закрепление отсутствует	0.10
23:43:0118001:7092	3.43	487735.41	1377238.96	Закрепление отсутствует	0.10
23:43:0118001:7092	3.44	487740.50	1377253.93	Закрепление отсутствует	0.10
23:43:0118001:7092	3.45	487741.55	1377257.02	Закрепление отсутствует	0.10
23:43:0118001:7092	3.46	487766.09	1377250.63	Закрепление отсутствует	0.10
23:43:0118001:7092	3.47	487773.14	1377203.43	Закрепление отсутствует	0.10
23:43:0118001:7092	3.48	487772.54	1377203.67	Закрепление отсутствует	0.10
23:43:0118001:7092	3.49	487779.74	1377193.50	Закрепление отсутствует	0.10
23:43:0118001:7092	3.50	488338.91	1377303.89	Закрепление отсутствует	0.10
23:43:0118001:7092	3.51	488357.86	1377307.56	Закрепление отсутствует	0.10
23:43:0118001:7092	3.1	488368.89	1377309.20	Закрепление отсутствует	0.10
23:43:0118001:7092	4.1	488173.30	1377279.29	Закрепление отсутствует	0.10
23:43:0118001:7092	4.2	488164.19	1377334.08	Закрепление отсутствует	0.10
23:43:0118001:7092	4.3	487970.70	1377305.16	Закрепление отсутствует	0.10
23:43:0118001:7092	4.4	487980.27	1377241.10	Закрепление отсутствует	0.10
23:43:0118001:7092	4.1	488173.30	1377279.29	Закрепление отсутствует	0.10
23:43:0118001:7093	1.1	488367.32	1377417.24	Закрепление отсутствует	0.10

Начальник отдела		<u>С. П. Черечеча</u>
полное наименование должности	подпись	инициалы, фамилия

М.П.

КАДАСТРОВЫЙ ПЛАН ТЕРРИТОРИИ

Лист № 529	раздела 8	Всего листов раздела 8: 566	Всего разделов: 9	Всего листов: 2092
------------	-----------	-----------------------------	-------------------	--------------------

"14" января 2020 г. № 23/ИСХ/20-28715

Номер кадастрового квартала: 23:43:0118001

Кадастровый номер земельного участка	Номера точек	Координаты		Описание закрепления на местности	Средняя квадратическая погрешность определения координат характерных точек границ земельного участка, м
		X	Y		
1	2	3	4	5	6
23:43:0118001:7093	1.2	488361.63	1377455.56	Закрепление отсутствует	0.10
23:43:0118001:7093	1.3	488343	1377452.78	Закрепление отсутствует	0.10
23:43:0118001:7093	1.4	488348.76	1377414.25	Закрепление отсутствует	0.10
23:43:0118001:7093	1.1	488367.32	1377417.24	Закрепление отсутствует	0.10
23:43:0118001:7109	1.1	487978.22	1377026.01	Нет закрепления	0.10
23:43:0118001:7109	1.2	487974.86	1377045.71	Нет закрепления	0.10
23:43:0118001:7109	1.3	487955.23	1377041.85	Нет закрепления	0.10
23:43:0118001:7109	1.4	487958.59	1377022.15	Нет закрепления	0.10
23:43:0118001:7109	1.1	487978.22	1377026.01	Нет закрепления	0.10
23:43:0118001:7110	1.1	487997.85	1377029.87	Нет закрепления	0.10
23:43:0118001:7110	1.2	487994.49	1377049.57	Нет закрепления	0.10
23:43:0118001:7110	1.3	487974.86	1377045.71	Нет закрепления	0.10
23:43:0118001:7110	1.4	487978.22	1377026.01	Нет закрепления	0.10
23:43:0118001:7110	1.1	487997.85	1377029.87	Нет закрепления	0.10
23:43:0118001:7120	1.1	487952.52	1376732.88	Нет закрепления	0.10
23:43:0118001:7120	1.2	487948.59	1376741.89	Нет закрепления	0.10
23:43:0118001:7120	1.3	487945.66	1376750.82	Нет закрепления	0.10
23:43:0118001:7120	1.4	487922.51	1376746.27	Нет закрепления	0.10
23:43:0118001:7120	1.5	487931.28	1376722.75	Нет закрепления	0.10
23:43:0118001:7120	1.1	487952.52	1376732.88	Нет закрепления	0.10
23:43:0118001:7121	1.1	487931.28	1376722.75	Нет закрепления	0.10
23:43:0118001:7121	1.2	487922.51	1376746.27	Нет закрепления	0.10
23:43:0118001:7121	1.3	487904.35	1376742.70	Нет закрепления	0.10
23:43:0118001:7121	1.4	487909.32	1376727.07	Нет закрепления	0.10
23:43:0118001:7121	1.5	487914.64	1376714.81	Нет закрепления	0.10
23:43:0118001:7121	1.1	487931.28	1376722.75	Нет закрепления	0.10
23:43:0118001:7127	1.1	488349.96	1377510.52	Закрепление отсутствует	0.10
23:43:0118001:7127	1.2	488347.20	1377529.25	Закрепление отсутствует	0.10
23:43:0118001:7127	1.3	488309.15	1377523.62	Закрепление отсутствует	0.10
23:43:0118001:7127	1.4	488309.45	1377521.62	Закрепление отсутствует	0.10
23:43:0118001:7127	1.5	488311.96	1377504.84	Закрепление отсутствует	0.10
23:43:0118001:7127	1.6	488334.71	1377508.24	Закрепление отсутствует	0.10

Начальник отдела		<u>С. П. Черечеча</u>
полное наименование должности	подпись	инициалы, фамилия

М.П.

КАДАСТРОВЫЙ ПЛАН ТЕРРИТОРИИ

Лист № 530	раздела 8	Всего листов раздела 8: 566	Всего разделов: 9	Всего листов: 2092
------------	-----------	-----------------------------	-------------------	--------------------

"14" января 2020 г. № 23/ИСХ/20-28715

Номер кадастрового квартала: 23:43:0118001

Кадастровый номер земельного участка	Номера точек	Координаты		Описание закрепления на местности	Средняя квадратическая погрешность определения координат характерных точек границ земельного участка, м
		X	Y		
1	2	3	4	5	6
23:43:0118001:7127	1.1	488349.96	1377510.52	Закрепление отсутствует	0.10
23:43:0118001:7128	1.1	488360.56	1377455.40	Закрепление отсутствует	0.10
23:43:0118001:7128	1.2	488357.52	1377481.31	Закрепление отсутствует	0.10
23:43:0118001:7128	1.3	488354.35	1377480.78	Закрепление отсутствует	0.10
23:43:0118001:7128	1.4	488349.96	1377510.52	Закрепление отсутствует	0.10
23:43:0118001:7128	1.5	488334.71	1377508.24	Закрепление отсутствует	0.10
23:43:0118001:7128	1.6	488343	1377452.78	Закрепление отсутствует	0.10
23:43:0118001:7128	1.1	488360.56	1377455.40	Закрепление отсутствует	0.10
23:43:0118001:7132	1.1	486673.61	1377286.64	—	0.10
23:43:0118001:7132	1.2	486669.96	1377310.36	—	0.10
23:43:0118001:7132	1.3	486495.08	1377283.46	—	0.10
23:43:0118001:7132	1.4	486491.32	1377307.89	—	0.10
23:43:0118001:7132	1.5	486486.48	1377337.05	—	0.10
23:43:0118001:7132	1.6	486289.82	1377304.66	—	0.10
23:43:0118001:7132	1.7	486291.44	1377297.77	—	0.10
23:43:0118001:7132	1.8	486436.80	1377320.12	—	0.10
23:43:0118001:7132	1.9	486442.91	1377316.87	—	0.10
23:43:0118001:7132	1.10	486447.43	1377315.01	—	0.10
23:43:0118001:7132	1.11	486452.10	1377313.54	—	0.10
23:43:0118001:7132	1.12	486456.86	1377312.45	—	0.10
23:43:0118001:7132	1.13	486462.52	1377310.48	—	0.10
23:43:0118001:7132	1.14	486467.17	1377306.70	—	0.10
23:43:0118001:7132	1.15	486470.26	1377301.72	—	0.10
23:43:0118001:7132	1.16	486471.39	1377297.48	—	0.10
23:43:0118001:7132	1.17	486476.03	1377267.32	—	0.10
23:43:0118001:7132	1.18	486495.11	1377270.26	—	0.10
23:43:0118001:7132	1.19	486496.78	1377259.44	—	0.10

Начальник отдела		<u>С. П. Черечеча</u>
полное наименование должности	подпись	инициалы, фамилия

М.П.

КАДАСТРОВЫЙ ПЛАН ТЕРРИТОРИИ

Лист № 531	раздела 8	Всего листов раздела 8: 566	Всего разделов: 9	Всего листов: 2092
------------	-----------	-----------------------------	-------------------	--------------------

"14" января 2020 г. № 23/ИСХ/20-28715

Номер кадастрового квартала: 23:43:0118001

Кадастровый номер земельного участка	Номера точек	Координаты		Описание закрепления на местности	Средняя квадратическая погрешность определения координат характерных точек границ земельного участка, м
		X	Y		
1	2	3	4	5	6
23:43:0118001:7132	1.20	486570.96	1377270.85	—	0.10
23:43:0118001:7132	1.21	486645.99	1377282.39	—	0.10
23:43:0118001:7132	1.1	486673.61	1377286.64	—	0.10
23:43:0118001:7134	1.1	488162.23	1377345.92	Закрепление отсутствует	0.10
23:43:0118001:7134	1.2	488158.29	1377369.61	Закрепление отсутствует	0.10
23:43:0118001:7134	1.3	488133.57	1377365.91	Закрепление отсутствует	0.10
23:43:0118001:7134	1.4	488137.50	1377342.22	Закрепление отсутствует	0.10
23:43:0118001:7134	1.1	488162.23	1377345.92	Закрепление отсутствует	0.10
23:43:0118001:7135	1.1	488137.50	1377342.22	Закрепление отсутствует	0.10
23:43:0118001:7135	1.2	488133.57	1377365.91	Закрепление отсутствует	0.10
23:43:0118001:7135	1.3	488108.84	1377362.22	Закрепление отсутствует	0.10
23:43:0118001:7135	1.4	488112.78	1377338.53	Закрепление отсутствует	0.10
23:43:0118001:7135	1.1	488137.50	1377342.22	Закрепление отсутствует	0.10
23:43:0118001:7136	1.1	488156.16	1377382.43	Закрепление отсутствует	0.10
23:43:0118001:7136	1.2	488151.90	1377408.08	Закрепление отсутствует	0.10
23:43:0118001:7136	1.3	488125.48	1377404.13	Закрепление отсутствует	0.10
23:43:0118001:7136	1.4	488129.33	1377378.42	Закрепление отсутствует	0.10
23:43:0118001:7136	1.1	488156.16	1377382.43	Закрепление отсутствует	0.10
23:43:0118001:7138	1.1	488151.90	1377408.08	Закрепление отсутствует	0.10
23:43:0118001:7138	1.2	488149.11	1377424.85	Закрепление отсутствует	0.10
23:43:0118001:7138	1.3	488114.20	1377419.63	Закрепление отсутствует	0.10
23:43:0118001:7138	1.4	488116.99	1377402.86	Закрепление отсутствует	0.10
23:43:0118001:7138	1.5	488125.48	1377404.13	Закрепление отсутствует	0.10
23:43:0118001:7138	1.1	488151.90	1377408.08	Закрепление отсутствует	0.10
23:43:0118001:7139	1.1	488116.99	1377402.86	Закрепление отсутствует	0.10
23:43:0118001:7139	1.2	488114.20	1377419.63	Закрепление отсутствует	0.10
23:43:0118001:7139	1.3	488079.29	1377414.42	Закрепление отсутствует	0.10
23:43:0118001:7139	1.4	488082.07	1377397.65	Закрепление отсутствует	0.10
23:43:0118001:7139	1.5	488093.03	1377399.28	Закрепление отсутствует	0.10
23:43:0118001:7139	1.6	488102.45	1377400.69	Закрепление отсутствует	0.10
23:43:0118001:7139	1.1	488116.99	1377402.86	Закрепление отсутствует	0.10

Начальник отдела		<u>С. П. Черечеча</u>
полное наименование должности	подпись	инициалы, фамилия

М.П.

КАДАСТРОВЫЙ ПЛАН ТЕРРИТОРИИ

Лист № 532	раздела 8	Всего листов раздела 8: 566	Всего разделов: 9	Всего листов: 2092
------------	-----------	-----------------------------	-------------------	--------------------

"14" января 2020 г. № 23/ИСХ/20-28715

Номер кадастрового квартала: 23:43:0118001

Кадастровый номер земельного участка	Номера точек	Координаты		Описание закрепления на местности	Средняя квадратическая погрешность определения координат характерных точек границ земельного участка, м
		X	Y		
1	2	3	4	5	6
23:43:0118001:7140	1.1	488082.07	1377397.65	Закрепление отсутствует	0.10
23:43:0118001:7140	1.2	488079.29	1377414.42	Закрепление отсутствует	0.10
23:43:0118001:7140	1.3	488044.37	1377409.20	Закрепление отсутствует	0.10
23:43:0118001:7140	1.4	488047.16	1377392.43	Закрепление отсутствует	0.10
23:43:0118001:7140	1.1	488082.07	1377397.65	Закрепление отсутствует	0.10
23:43:0118001:7141	1.1	488047.16	1377392.43	Закрепление отсутствует	0.10
23:43:0118001:7141	1.2	488044.37	1377409.20	Закрепление отсутствует	0.10
23:43:0118001:7141	1.3	488009.46	1377403.98	Закрепление отсутствует	0.10
23:43:0118001:7141	1.4	488012.25	1377387.21	Закрепление отсутствует	0.10
23:43:0118001:7141	1.5	488034.16	1377390.49	Закрепление отсутствует	0.10
23:43:0118001:7141	1.6	488043.58	1377391.90	Закрепление отсутствует	0.10
23:43:0118001:7141	1.1	488047.16	1377392.43	Закрепление отсутствует	0.10
23:43:0118001:7142	1.1	488012.25	1377387.21	Закрепление отсутствует	0.10
23:43:0118001:7142	1.2	488009.46	1377403.98	Закрепление отсутствует	0.10
23:43:0118001:7142	1.3	487974.55	1377398.77	Закрепление отсутствует	0.10
23:43:0118001:7142	1.4	487977.34	1377382	Закрепление отсутствует	0.10
23:43:0118001:7142	1.5	487984.71	1377383.10	Закрепление отсутствует	0.10
23:43:0118001:7142	1.1	488012.25	1377387.21	Закрепление отсутствует	0.10
23:43:0118001:7143	1.1	487979.68	1377355.35	Закрепление отсутствует	0.10
23:43:0118001:7143	1.2	487975.30	1377381.69	Закрепление отсутствует	0.10
23:43:0118001:7143	1.3	487977.34	1377382	Закрепление отсутствует	0.10
23:43:0118001:7143	1.4	487974.55	1377398.77	Закрепление отсутствует	0.10
23:43:0118001:7143	1.5	487957.10	1377396.16	Закрепление отсутствует	0.10
23:43:0118001:7143	1.6	487963.60	1377352.65	Закрепление отсутствует	0.10
23:43:0118001:7143	1.1	487979.68	1377355.35	Закрепление отсутствует	0.10
23:43:0118001:7144	1.1	487985.63	1377319.53	Закрепление отсутствует	0.10
23:43:0118001:7144	1.2	487979.68	1377355.35	Закрепление отсутствует	0.10
23:43:0118001:7144	1.3	487963.60	1377352.65	Закрепление отсутствует	0.10
23:43:0118001:7144	1.4	487968.93	1377317.03	Закрепление отсутствует	0.10
23:43:0118001:7144	1.1	487985.63	1377319.53	Закрепление отсутствует	0.10
23:43:0118001:7145	1.1	487995.05	1377320.94	Закрепление отсутствует	0.10
23:43:0118001:7145	1.2	487991.11	1377344.63	Закрепление отсутствует	0.10

Начальник отдела		<u>С. П. Черечеча</u>
полное наименование должности	подпись	инициалы, фамилия

М.П.

КАДАСТРОВЫЙ ПЛАН ТЕРРИТОРИИ

Лист № 533	раздела 8	Всего листов раздела 8: 566	Всего разделов: 9	Всего листов: 2092
------------	-----------	-----------------------------	-------------------	--------------------

"14" января 2020 г. № 23/ИСХ/20-28715

Номер кадастрового квартала: 23:43:0118001

Кадастровый номер земельного участка	Номера точек	Координаты		Описание закрепления на местности	Средняя квадратическая погрешность определения координат характерных точек границ земельного участка, м
		X	Y		
1	2	3	4	5	6
23:43:0118001:7145	1.3	487987.01	1377369.29	Закрепление отсутствует	0.10
23:43:0118001:7145	1.4	487984.71	1377383.10	Закрепление отсутствует	0.10
23:43:0118001:7145	1.5	487977.34	1377382	Закрепление отсутствует	0.10
23:43:0118001:7145	1.6	487975.30	1377381.69	Закрепление отсутствует	0.10
23:43:0118001:7145	1.7	487979.68	1377355.35	Закрепление отсутствует	0.10
23:43:0118001:7145	1.8	487985.63	1377319.53	Закрепление отсутствует	0.10
23:43:0118001:7145	1.1	487995.05	1377320.94	Закрепление отсутствует	0.10
23:43:0118001:7146	1.1	488019.77	1377324.63	Закрепление отсутствует	0.10
23:43:0118001:7146	1.2	488015.83	1377348.32	Закрепление отсутствует	0.10
23:43:0118001:7146	1.3	487991.11	1377344.63	Закрепление отсутствует	0.10
23:43:0118001:7146	1.4	487995.05	1377320.94	Закрепление отсутствует	0.10
23:43:0118001:7146	1.1	488019.77	1377324.63	Закрепление отсутствует	0.10
23:43:0118001:7147	1.1	488015.83	1377348.32	Закрепление отсутствует	0.10
23:43:0118001:7147	1.2	488011.73	1377372.98	Закрепление отсутствует	0.10
23:43:0118001:7147	1.3	487987.01	1377369.29	Закрепление отсутствует	0.10
23:43:0118001:7147	1.4	487991.11	1377344.63	Закрепление отсутствует	0.10
23:43:0118001:7147	1.1	488015.83	1377348.32	Закрепление отсутствует	0.10
23:43:0118001:7148	1.1	488036.46	1377376.68	Закрепление отсутствует	0.10
23:43:0118001:7148	1.2	488034.16	1377390.49	Закрепление отсутствует	0.10
23:43:0118001:7148	1.3	488012.25	1377387.21	Закрепление отсутствует	0.10
23:43:0118001:7148	1.4	487984.71	1377383.10	Закрепление отсутствует	0.10
23:43:0118001:7148	1.5	487987.01	1377369.29	Закрепление отсутствует	0.10
23:43:0118001:7148	1.6	488011.77	1377372.99	Закрепление отсутствует	0.10
23:43:0118001:7148	1.1	488036.46	1377376.68	Закрепление отсутствует	0.10
23:43:0118001:7149	1.1	488044.48	1377328.32	Закрепление отсутствует	0.10
23:43:0118001:7149	1.2	488040.56	1377352.02	Закрепление отсутствует	0.10
23:43:0118001:7149	1.3	488015.83	1377348.32	Закрепление отсутствует	0.10
23:43:0118001:7149	1.4	488019.77	1377324.63	Закрепление отсутствует	0.10
23:43:0118001:7149	1.1	488044.48	1377328.32	Закрепление отсутствует	0.10
23:43:0118001:7150	1.1	488040.56	1377352.02	Закрепление отсутствует	0.10
23:43:0118001:7150	1.2	488036.46	1377376.68	Закрепление отсутствует	0.10
23:43:0118001:7150	1.3	488011.73	1377372.98	Закрепление отсутствует	0.10

Начальник отдела		<u>С. П. Черечеча</u>
полное наименование должности	подпись	инициалы, фамилия

М.П.

КАДАСТРОВЫЙ ПЛАН ТЕРРИТОРИИ

Лист № 534	раздела 8	Всего листов раздела 8: 566	Всего разделов: 9	Всего листов: 2092
------------	-----------	-----------------------------	-------------------	--------------------

"14" января 2020 г. № 23/ИСХ/20-28715

Номер кадастрового квартала: 23:43:0118001

Кадастровый номер земельного участка	Номера точек	Координаты		Описание закрепления на местности	Средняя квадратическая погрешность определения координат характерных точек границ земельного участка, м
		X	Y		
1	2	3	4	5	6
23:43:0118001:7150	1.4	488015.83	1377348.32	Закрепление отсутствует	0.10
23:43:0118001:7150	1.1	488040.56	1377352.02	Закрепление отсутствует	0.10
23:43:0118001:7151	1.1	488053.91	1377329.73	Закрепление отсутствует	0.10
23:43:0118001:7151	1.2	488049.97	1377353.42	Закрепление отсутствует	0.10
23:43:0118001:7151	1.3	488045.88	1377378.08	Закрепление отсутствует	0.10
23:43:0118001:7151	1.4	488043.58	1377391.90	Закрепление отсутствует	0.10
23:43:0118001:7151	1.5	488034.16	1377390.49	Закрепление отсутствует	0.10
23:43:0118001:7151	1.6	488036.46	1377376.68	Закрепление отсутствует	0.10
23:43:0118001:7151	1.7	488040.56	1377352.02	Закрепление отсутствует	0.10
23:43:0118001:7151	1.8	488044.48	1377328.32	Закрепление отсутствует	0.10
23:43:0118001:7151	1.1	488053.91	1377329.73	Закрепление отсутствует	0.10
23:43:0118001:7152	1.1	488078.64	1377333.43	Закрепление отсутствует	0.10
23:43:0118001:7152	1.2	488074.70	1377357.12	Закрепление отсутствует	0.10
23:43:0118001:7152	1.3	488049.97	1377353.42	Закрепление отсутствует	0.10
23:43:0118001:7152	1.4	488053.91	1377329.73	Закрепление отсутствует	0.10
23:43:0118001:7152	1.1	488078.64	1377333.43	Закрепление отсутствует	0.10
23:43:0118001:7153	1.1	488074.70	1377357.12	Закрепление отсутствует	0.10
23:43:0118001:7153	1.2	488070.60	1377381.78	Закрепление отсутствует	0.10
23:43:0118001:7153	1.3	488045.88	1377378.08	Закрепление отсутствует	0.10
23:43:0118001:7153	1.4	488049.97	1377353.42	Закрепление отсутствует	0.10
23:43:0118001:7153	1.1	488074.70	1377357.12	Закрепление отсутствует	0.10
23:43:0118001:7154	1.1	488095.33	1377385.47	Закрепление отсутствует	0.10
23:43:0118001:7154	1.2	488093.03	1377399.28	Закрепление отсутствует	0.10
23:43:0118001:7154	1.3	488082.07	1377397.65	Закрепление отсутствует	0.10
23:43:0118001:7154	1.4	488047.16	1377392.43	Закрепление отсутствует	0.10
23:43:0118001:7154	1.5	488043.58	1377391.90	Закрепление отсутствует	0.10
23:43:0118001:7154	1.6	488045.88	1377378.08	Закрепление отсутствует	0.10
23:43:0118001:7154	1.7	488070.60	1377381.78	Закрепление отсутствует	0.10
23:43:0118001:7154	1.1	488095.33	1377385.47	Закрепление отсутствует	0.10
23:43:0118001:7155	1.1	488103.36	1377337.12	Закрепление отсутствует	0.10
23:43:0118001:7155	1.2	488099.43	1377360.81	Закрепление отсутствует	0.10
23:43:0118001:7155	1.3	488074.70	1377357.12	Закрепление отсутствует	0.10

Начальник отдела		<u>С. П. Черечеча</u>
полное наименование должности	подпись	инициалы, фамилия

М.П.

КАДАСТРОВЫЙ ПЛАН ТЕРРИТОРИИ

Лист № 535	раздела 8	Всего листов раздела 8: 566	Всего разделов: 9	Всего листов: 2092
------------	-----------	-----------------------------	-------------------	--------------------

"14" января 2020 г. № 23/ИСХ/20-28715

Номер кадастрового квартала: 23:43:0118001

Кадастровый номер земельного участка	Номера точек	Координаты		Описание закрепления на местности	Средняя квадратическая погрешность определения координат характерных точек границ земельного участка, м
		X	Y		
1	2	3	4	5	6
23:43:0118001:7155	1.4	488078.64	1377333.43	Закрепление отсутствует	0.10
23:43:0118001:7155	1.1	488103.36	1377337.12	Закрепление отсутствует	0.10
23:43:0118001:7156	1.1	488099.43	1377360.81	Закрепление отсутствует	0.10
23:43:0118001:7156	1.2	488095.33	1377385.47	Закрепление отсутствует	0.10
23:43:0118001:7156	1.3	488070.60	1377381.78	Закрепление отсутствует	0.10
23:43:0118001:7156	1.4	488074.70	1377357.12	Закрепление отсутствует	0.10
23:43:0118001:7156	1.1	488099.43	1377360.81	Закрепление отсутствует	0.10
23:43:0118001:7157	1.1	488112.78	1377338.53	Закрепление отсутствует	0.10
23:43:0118001:7157	1.2	488108.84	1377362.22	Закрепление отсутствует	0.10
23:43:0118001:7157	1.3	488106.71	1377375.04	Закрепление отсутствует	0.10
23:43:0118001:7157	1.4	488102.45	1377400.69	Закрепление отсутствует	0.10
23:43:0118001:7157	1.5	488093.03	1377399.28	Закрепление отсутствует	0.10
23:43:0118001:7157	1.6	488095.33	1377385.47	Закрепление отсутствует	0.10
23:43:0118001:7157	1.7	488099.43	1377360.81	Закрепление отсутствует	0.10
23:43:0118001:7157	1.8	488103.36	1377337.12	Закрепление отсутствует	0.10
23:43:0118001:7157	1.1	488112.78	1377338.53	Закрепление отсутствует	0.10
23:43:0118001:7158	1.1	488158.29	1377369.61	Закрепление отсутствует	0.10
23:43:0118001:7158	1.2	488156.16	1377382.43	Закрепление отсутствует	0.10
23:43:0118001:7158	1.3	488129.33	1377378.42	Закрепление отсутствует	0.10
23:43:0118001:7158	1.4	488106.71	1377375.04	Закрепление отсутствует	0.10
23:43:0118001:7158	1.5	488108.84	1377362.22	Закрепление отсутствует	0.10
23:43:0118001:7158	1.6	488133.57	1377365.91	Закрепление отсутствует	0.10
23:43:0118001:7158	1.1	488158.29	1377369.61	Закрепление отсутствует	0.10
23:43:0118001:7170	1.1	486613.50	1378366.88	—	0.10
23:43:0118001:7170	1.2	486610.25	1378386.78	—	0.10
23:43:0118001:7170	1.3	486601.41	1378385.34	—	0.10
23:43:0118001:7170	1.4	486491.78	1378367.43	—	0.10
23:43:0118001:7170	1.5	486467.10	1378342.47	—	0.10
23:43:0118001:7170	1.1	486613.50	1378366.88	—	0.10
23:43:0118001:7171	1.1	486643.05	1378186.01	—	0.10

Начальник отдела		<u>С. П. Черечеча</u>
полное наименование должности	подпись	инициалы, фамилия

М.П.

КАДАСТРОВЫЙ ПЛАН ТЕРРИТОРИИ

Лист № 536	раздела 8	Всего листов раздела 8: 566	Всего разделов: 9	Всего листов: 2092
------------	-----------	-----------------------------	-------------------	--------------------

"14" января 2020 г. № 23/ИСХ/20-28715

Номер кадастрового квартала: 23:43:0118001

Кадастровый номер земельного участка	Номера точек	Координаты		Описание закрепления на местности	Средняя квадратическая погрешность определения координат характерных точек границ земельного участка, м
		X	Y		
1	2	3	4	5	6
23:43:0118001:7171	1.2	486613.50	1378366.88	—	0.10
23:43:0118001:7171	1.3	486467.10	1378342.47	—	0.10
23:43:0118001:7171	1.4	486447.40	1378322.55	—	0.10
23:43:0118001:7171	1.5	486474.41	1378157.52	—	0.10
23:43:0118001:7171	1.6	486508.43	1378163.70	—	0.10
23:43:0118001:7171	1.7	486621.41	1378182.42	—	0.10
23:43:0118001:7171	1.1	486643.05	1378186.01	—	0.10
23:43:0118001:7177	1.1	487961.86	1377671.91	Закрепление отсутствует	0.10
23:43:0118001:7177	1.2	487958.45	1377694.77	Закрепление отсутствует	0.10
23:43:0118001:7177	1.3	487957.99	1377694.70	Закрепление отсутствует	0.10
23:43:0118001:7177	1.4	487948.10	1377693.22	Закрепление отсутствует	0.10
23:43:0118001:7177	1.5	487945.62	1377692.84	Закрепление отсутствует	0.10
23:43:0118001:7177	1.6	487949.02	1377669.99	Закрепление отсутствует	0.10
23:43:0118001:7177	1.1	487961.86	1377671.91	Закрепление отсутствует	0.10
23:43:0118001:7178	1.1	488000.96	1377677.75	Закрепление отсутствует	0.10
23:43:0118001:7178	1.2	487998.01	1377697.53	Закрепление отсутствует	0.10
23:43:0118001:7178	1.3	487997.55	1377700.62	Закрепление отсутствует	0.10
23:43:0118001:7178	1.4	487977.77	1377697.66	Закрепление отсутствует	0.10
23:43:0118001:7178	1.5	487975.57	1377697.33	Закрепление отсутствует	0.10
23:43:0118001:7178	1.6	487978.98	1377674.47	Закрепление отсутствует	0.10
23:43:0118001:7178	1.1	488000.96	1377677.75	Закрепление отсутствует	0.10
23:43:0118001:7179	1.1	487978.98	1377674.47	Закрепление отсутствует	0.10
23:43:0118001:7179	1.2	487975.57	1377697.33	Закрепление отсутствует	0.10
23:43:0118001:7179	1.3	487958.45	1377694.77	Закрепление отсутствует	0.10
23:43:0118001:7179	1.4	487961.86	1377671.91	Закрепление отсутствует	0.10
23:43:0118001:7179	1.1	487978.98	1377674.47	Закрепление отсутствует	0.10
23:43:0118001:7186	1.1	488147.30	1376850.66	—	0.10
23:43:0118001:7186	1.2	488144.76	1376865.56	—	0.10
23:43:0118001:7186	1.3	488133.49	1376863.33	—	0.10

Начальник отдела		<u>С. П. Черечеча</u>
полное наименование должности	подпись	инициалы, фамилия

М.П.

КАДАСТРОВЫЙ ПЛАН ТЕРРИТОРИИ

Лист № 537	раздела 8	Всего листов раздела 8: 566	Всего разделов: 9	Всего листов: 2092
------------	-----------	-----------------------------	-------------------	--------------------

"14" января 2020 г. № 23/ИСХ/20-28715

Номер кадастрового квартала: 23:43:0118001

Кадастровый номер земельного участка	Номера точек	Координаты		Описание закрепления на местности	Средняя квадратическая погрешность определения координат характерных точек границ земельного участка, м
		X	Y		
1	2	3	4	5	6
23:43:0118001:7186	1.4	488130.04	1376865.80	—	0.10
23:43:0118001:7186	1.5	488127.29	1376882.38	—	0.10
23:43:0118001:7186	1.6	488129.26	1376885.75	—	0.10
23:43:0118001:7186	1.7	488128.69	1376889.20	—	0.10
23:43:0118001:7186	1.8	488120.84	1376887.65	—	0.10
23:43:0118001:7186	1.9	488127.82	1376846.94	—	0.10
23:43:0118001:7186	1.1	488147.30	1376850.66	—	0.10
23:43:0118001:7187	1.1	488130.04	1376865.80	—	0.10
23:43:0118001:7187	1.2	488127.29	1376882.38	—	0.10
23:43:0118001:7187	1.3	488129.26	1376885.75	—	0.10
23:43:0118001:7187	1.4	488128.69	1376889.20	—	0.10
23:43:0118001:7187	1.5	488130.20	1376889.50	—	0.10
23:43:0118001:7187	1.6	488140.33	1376891.49	—	0.10
23:43:0118001:7187	1.7	488144.76	1376865.56	—	0.10
23:43:0118001:7187	1.8	488133.49	1376863.33	—	0.10
23:43:0118001:7187	1.1	488130.04	1376865.80	—	0.10
23:43:0118001:7188	1.1	488127.82	1376846.94	—	0.10
23:43:0118001:7188	1.2	488125.29	1376861.72	—	0.10
23:43:0118001:7188	1.3	488114	1376859.48	—	0.10
23:43:0118001:7188	1.4	488110.55	1376861.95	—	0.10
23:43:0118001:7188	1.5	488107.80	1376878.54	—	0.10
23:43:0118001:7188	1.6	488109.77	1376881.90	—	0.10
23:43:0118001:7188	1.7	488109.20	1376885.36	—	0.10
23:43:0118001:7188	1.8	488109.04	1376885.33	—	0.10
23:43:0118001:7188	1.9	488101.35	1376883.81	—	0.10

Начальник отдела		<u>С. П. Черечеча</u>
полное наименование должности	подпись	инициалы, фамилия

М.П.

КАДАСТРОВЫЙ ПЛАН ТЕРРИТОРИИ

Лист № 538	раздела 8	Всего листов раздела 8: 566	Всего разделов: 9	Всего листов: 2092
------------	-----------	-----------------------------	-------------------	--------------------

"14" января 2020 г. № 23/ИСХ/20-28715

Номер кадастрового квартала: 23:43:0118001

Кадастровый номер земельного участка	Номера точек	Координаты		Описание закрепления на местности	Средняя квадратическая погрешность определения координат характерных точек границ земельного участка, м
		X	Y		
1	2	3	4	5	6
23:43:0118001:7188	1.10	488108.37	1376843.08	—	0.10
23:43:0118001:7188	1.1	488127.82	1376846.94	—	0.10
23:43:0118001:7189	1.1	488110.55	1376861.95	—	0.10
23:43:0118001:7189	1.2	488107.80	1376878.54	—	0.10
23:43:0118001:7189	1.3	488109.77	1376881.90	—	0.10
23:43:0118001:7189	1.4	488109.20	1376885.36	—	0.10
23:43:0118001:7189	1.5	488120.84	1376887.65	—	0.10
23:43:0118001:7189	1.6	488125.29	1376861.72	—	0.10
23:43:0118001:7189	1.7	488114	1376859.48	—	0.10
23:43:0118001:7189	1.1	488110.55	1376861.95	—	0.10
23:43:0118001:7195	1.1	488127.39	1377391.39	Закрепление отсутствует	0.10
23:43:0118001:7195	1.2	488125.48	1377404.13	Закрепление отсутствует	0.10
23:43:0118001:7195	1.3	488116.99	1377402.86	Закрепление отсутствует	0.10
23:43:0118001:7195	1.4	488102.45	1377400.69	Закрепление отсутствует	0.10
23:43:0118001:7195	1.5	488104.58	1377387.87	Закрепление отсутствует	0.10
23:43:0118001:7195	1.1	488127.39	1377391.39	Закрепление отсутствует	0.10
23:43:0118001:7196	1.1	488129.33	1377378.42	Закрепление отсутствует	0.10
23:43:0118001:7196	1.2	488127.39	1377391.39	Закрепление отсутствует	0.10
23:43:0118001:7196	1.3	488104.58	1377387.87	Закрепление отсутствует	0.10
23:43:0118001:7196	1.4	488106.71	1377375.04	Закрепление отсутствует	0.10
23:43:0118001:7196	1.1	488129.33	1377378.42	Закрепление отсутствует	0.10
23:43:0118001:7197	1.1	488269.42	1377842.43	Закрепление отсутствует	0.10
23:43:0118001:7197	1.2	488266.47	1377862.21	Закрепление отсутствует	0.10
23:43:0118001:7197	1.3	488251.47	1377859.97	Закрепление отсутствует	0.10
23:43:0118001:7197	1.4	488254.42	1377840.19	Закрепление отсутствует	0.10
23:43:0118001:7197	1.1	488269.42	1377842.43	Закрепление отсутствует	0.10
23:43:0118001:7198	1.1	488284.43	1377844.67	Закрепление отсутствует	0.10
23:43:0118001:7198	1.2	488281.47	1377864.45	Закрепление отсутствует	0.10
23:43:0118001:7198	1.3	488266.47	1377862.21	Закрепление отсутствует	0.10

Начальник отдела		<u>С. П. Черечеча</u>
полное наименование должности	подпись	инициалы, фамилия

М.П.

КАДАСТРОВЫЙ ПЛАН ТЕРРИТОРИИ

Лист № 539	раздела 8	Всего листов раздела 8: 566	Всего разделов: 9	Всего листов: 2092
------------	-----------	-----------------------------	-------------------	--------------------

"14" января 2020 г. № 23/ИСХ/20-28715

Номер кадастрового квартала: 23:43:0118001

Кадастровый номер земельного участка	Номера точек	Координаты		Описание закрепления на местности	Средняя квадратическая погрешность определения координат характерных точек границ земельного участка, м
		X	Y		
1	2	3	4	5	6
23:43:0118001:7198	1.4	488269.42	1377842.43	Закрепление отсутствует	0.10
23:43:0118001:7198	1.1	488284.43	1377844.67	Закрепление отсутствует	0.10
23:43:0118001:7609	1.1	487124.88	1378777.69	—	0.10
23:43:0118001:7609	1.2	487101.25	1378903.80	—	0.10
23:43:0118001:7609	1.3	487055.60	1378896.32	—	0.10
23:43:0118001:7609	1.4	487024.44	1378891.21	—	0.10
23:43:0118001:7609	1.5	487028.84	1378867.30	—	0.10
23:43:0118001:7609	1.6	487047.55	1378765.69	—	0.10
23:43:0118001:7609	1.7	487078.22	1378770.05	—	0.10
23:43:0118001:7609	1.8	487096.94	1378773.12	—	0.10
23:43:0118001:7609	1.1	487124.88	1378777.69	—	0.10
23:43:0118001:7610	1.1	488278.29	1377783.09	Закрепление отсутствует	0.10
23:43:0118001:7610	1.2	488275.34	1377802.87	Закрепление отсутствует	0.10
23:43:0118001:7610	1.3	488260.33	1377800.62	Закрепление отсутствует	0.10
23:43:0118001:7610	1.4	488263.28	1377780.84	Закрепление отсутствует	0.10
23:43:0118001:7610	1.1	488278.29	1377783.09	Закрепление отсутствует	0.10
23:43:0118001:7611	1.1	488293.30	1377785.33	Закрепление отсутствует	0.10
23:43:0118001:7611	1.2	488290.34	1377805.11	Закрепление отсутствует	0.10
23:43:0118001:7611	1.3	488275.34	1377802.87	Закрепление отсутствует	0.10
23:43:0118001:7611	1.4	488278.29	1377783.09	Закрепление отсутствует	0.10
23:43:0118001:7611	1.1	488293.30	1377785.33	Закрепление отсутствует	0.10
23:43:0118001:7619	1.1	488002.21	1376279.34	Закрепление отсутствует	0.10
23:43:0118001:7619	1.2	487996.76	1376291.69	Закрепление отсутствует	0.10
23:43:0118001:7619	1.3	487972.06	1376280.79	Закрепление отсутствует	0.10
23:43:0118001:7619	1.4	487975.69	1376272.55	Закрепление отсутствует	0.10
23:43:0118001:7619	1.5	487977.50	1376268.44	Закрепление отсутствует	0.10
23:43:0118001:7619	1.1	488002.21	1376279.34	Закрепление отсутствует	0.10
23:43:0118001:7620	1.1	488021.17	1376268.57	Закрепление отсутствует	0.10
23:43:0118001:7620	1.2	488020.37	1376270.39	Закрепление отсутствует	0.10

Начальник отдела		<u>С. П. Черечеча</u>
полное наименование должности	подпись	инициалы, фамилия

М.П.

КАДАСТРОВЫЙ ПЛАН ТЕРРИТОРИИ

Лист № 540	раздела 8	Всего листов раздела 8: 566	Всего разделов: 9	Всего листов: 2092
------------	-----------	-----------------------------	-------------------	--------------------

"14" января 2020 г. № 23/ИСХ/20-28715

Номер кадастрового квартала: 23:43:0118001

Кадастровый номер земельного участка	Номера точек	Координаты		Описание закрепления на местности	Средняя квадратическая погрешность определения координат характерных точек границ земельного участка, м
		X	Y		
1	2	3	4	5	6
23:43:0118001:7620	1.3	488012.29	1376288.69	Закрепление отсутствует	0.10
23:43:0118001:7620	1.4	488008.66	1376296.94	Закрепление отсутствует	0.10
23:43:0118001:7620	1.5	487996.76	1376291.69	Закрепление отсутствует	0.10
23:43:0118001:7620	1.6	488002.21	1376279.34	Закрепление отсутствует	0.10
23:43:0118001:7620	1.7	488007.65	1376266.99	Закрепление отсутствует	0.10
23:43:0118001:7620	1.8	487982.95	1376256.08	Закрепление отсутствует	0.10
23:43:0118001:7620	1.9	487983.76	1376254.25	Закрепление отсутствует	0.10
23:43:0118001:7620	1.10	487984.57	1376252.43	Закрепление отсутствует	0.10
23:43:0118001:7620	1.1	488021.17	1376268.57	Закрепление отсутствует	0.10
23:43:0118001:7621	1.1	488007.65	1376266.99	Закрепление отсутствует	0.10
23:43:0118001:7621	1.2	488002.21	1376279.34	Закрепление отсутствует	0.10
23:43:0118001:7621	1.3	487977.50	1376268.44	Закрепление отсутствует	0.10
23:43:0118001:7621	1.4	487982.95	1376256.08	Закрепление отсутствует	0.10
23:43:0118001:7621	1.1	488007.65	1376266.99	Закрепление отсутствует	0.10
23:43:0118001:7632	1.1	488232.73	1376825.55	Нет закрепления	0.10
23:43:0118001:7632	1.2	488229.25	1376845.81	Нет закрепления	0.10
23:43:0118001:7632	1.3	488209.64	1376841.96	Нет закрепления	0.10
23:43:0118001:7632	1.4	488213.09	1376821.69	Нет закрепления	0.10
23:43:0118001:7632	1.1	488232.73	1376825.55	Нет закрепления	0.10
23:43:0118001:7633	1.1	488252.34	1376829.40	Нет закрепления	0.10
23:43:0118001:7633	1.2	488248.89	1376849.67	Нет закрепления	0.10
23:43:0118001:7633	1.3	488229.25	1376845.81	Нет закрепления	0.10
23:43:0118001:7633	1.4	488232.73	1376825.55	Нет закрепления	0.10
23:43:0118001:7633	1.1	488252.34	1376829.40	Нет закрепления	0.10
23:43:0118001:7640	1.1	488124.56	1377855.48	Закрепление отсутствует	0.10
23:43:0118001:7640	1.2	488121.60	1377875.26	Закрепление отсутствует	0.10
23:43:0118001:7640	1.3	488101.82	1377872.31	Закрепление отсутствует	0.10
23:43:0118001:7640	1.4	488104.77	1377852.53	Закрепление отсутствует	0.10
23:43:0118001:7640	1.5	488119.54	1377854.73	Закрепление отсутствует	0.10
23:43:0118001:7640	1.1	488124.56	1377855.48	Закрепление отсутствует	0.10
23:43:0118001:7641	1.1	488104.77	1377852.53	Закрепление отсутствует	0.10
23:43:0118001:7641	1.2	488101.82	1377872.31	Закрепление отсутствует	0.10

Начальник отдела		<u>С. П. Черечеча</u>
полное наименование должности	подпись	инициалы, фамилия

М.П.

КАДАСТРОВЫЙ ПЛАН ТЕРРИТОРИИ

Лист № 541	раздела 8	Всего листов раздела 8: 566	Всего разделов: 9	Всего листов: 2092
------------	-----------	-----------------------------	-------------------	--------------------

"14" января 2020 г. № 23/ИСХ/20-28715

Номер кадастрового квартала: 23:43:0118001

Кадастровый номер земельного участка	Номера точек	Координаты		Описание закрепления на местности	Средняя квадратическая погрешность определения координат характерных точек границ земельного участка, м
		X	Y		
1	2	3	4	5	6
23:43:0118001:7641	1.3	488091.93	1377870.83	Закрепление отсутствует	0.10
23:43:0118001:7641	1.4	488094.89	1377851.05	Закрепление отсутствует	0.10
23:43:0118001:7641	1.1	488104.77	1377852.53	Закрепление отсутствует	0.10
23:43:0118001:7645	1.1	488146.88	1377990.28	Иные способы закрепления границ	0.10
23:43:0118001:7645	1.2	488143.93	1378010.06	Иные способы закрепления границ	0.10
23:43:0118001:7645	1.3	488130.09	1378007.99	Иные способы закрепления границ	0.10
23:43:0118001:7645	1.4	488133.04	1377988.21	Иные способы закрепления границ	0.10
23:43:0118001:7645	1.1	488146.88	1377990.28	Иные способы закрепления границ	0.10
23:43:0118001:7646	1.1	488162.71	1377992.64	Иные способы закрепления границ	0.10
23:43:0118001:7646	1.2	488159.76	1378012.42	Иные способы закрепления границ	0.10
23:43:0118001:7646	1.3	488143.93	1378010.06	Иные способы закрепления границ	0.10
23:43:0118001:7646	1.4	488146.88	1377990.28	Иные способы закрепления границ	0.10
23:43:0118001:7646	1.1	488162.71	1377992.64	Иные способы закрепления границ	0.10
23:43:0000000:913	1.1	485921.07	1378193.50	Временный межевой знак	0.10
23:43:0000000:913	1.2	485929.87	1378295.09	Временный межевой знак	0.10
23:43:0000000:913	1.3	485899.53	1378295.01	Временный межевой знак	0.10
23:43:0000000:913	1.4	485894.57	1378294.93	Временный межевой знак	0.10
23:43:0000000:913	1.5	485894.81	1378285.31	Временный межевой знак	0.10
23:43:0000000:913	1.6	485894.13	1378277.82	Временный межевой знак	0.10
23:43:0000000:913	1.7	485892.25	1378270.52	Временный межевой знак	0.10
23:43:0000000:913	1.8	485894.26	1378267.37	Временный межевой знак	0.10
23:43:0000000:913	1.9	485897.22	1378261.59	Временный межевой знак	0.10
23:43:0000000:913	1.10	485899.39	1378255.49	Временный межевой знак	0.10
23:43:0000000:913	1.11	485901.09	1378247.33	Временный межевой знак	0.10
23:43:0000000:913	1.12	485901.87	1378233.26	Временный межевой знак	0.10
23:43:0000000:913	1.13	485906.98	1378228.46	Временный межевой знак	0.10
23:43:0000000:913	1.14	485910	1378224.80	Временный межевой знак	0.10
23:43:0000000:913	1.15	485911.08	1378223.50	Временный межевой знак	0.10
23:43:0000000:913	1.16	485914.66	1378216.51	Временный межевой знак	0.10
23:43:0000000:913	1.17	485917.05	1378209.57	Временный межевой знак	0.10
23:43:0000000:913	1.18	485918.54	1378201.85	Временный межевой знак	0.10
23:43:0000000:913	1.19	485919.26	1378193.81	Временный межевой знак	0.10

Начальник отдела		<u>С. П. Черечеча</u>
полное наименование должности	подпись	инициалы, фамилия

М.П.

КАДАСТРОВЫЙ ПЛАН ТЕРРИТОРИИ

Лист № 542	раздела 8	Всего листов раздела 8: 566	Всего разделов: 9	Всего листов: 2092
------------	-----------	-----------------------------	-------------------	--------------------

"14" января 2020 г. № 23/ИСХ/20-28715

Номер кадастрового квартала: 23:43:0118001

Кадастровый номер земельного участка	Номера точек	Координаты		Описание закрепления на местности	Средняя квадратическая погрешность определения координат характерных точек границ земельного участка, м
		X	Y		
1	2	3	4	5	6
23:43:0000000:913	1.1	485921.07	1378193.50	Временный межевой знак	0.10
23:43:0000000:2515	1.1	488330.95	1377698.24	—	0.10
23:43:0000000:2515	1.2	488328.86	1377712.51	—	0.10
23:43:0000000:2515	1.3	488344.05	1377714.89	—	0.10
23:43:0000000:2515	1.4	488343.59	1377721.16	—	0.10
23:43:0000000:2515	1.5	488339.90	1377749	—	0.10
23:43:0000000:2515	1.6	488339.50	1377751.99	—	0.10
23:43:0000000:2515	1.7	488339.33	1377752.97	—	0.10
23:43:0000000:2515	1.8	488339.19	1377752.95	—	0.10
23:43:0000000:2515	1.9	488338.76	1377755.76	—	0.10
23:43:0000000:2515	1.10	488336.19	1377771.52	—	0.10
23:43:0000000:2515	1.11	488331.70	1377793.65	—	0.10
23:43:0000000:2515	1.12	488330.86	1377803.78	—	0.10
23:43:0000000:2515	1.13	488327.31	1377826.95	—	0.10
23:43:0000000:2515	1.14	488324.49	1377844.09	—	0.10
23:43:0000000:2515	1.15	488318.95	1377880.23	—	0.10
23:43:0000000:2515	1.16	488314.93	1377906.87	—	0.10
23:43:0000000:2515	1.17	488311.04	1377934.13	—	0.10
23:43:0000000:2515	1.18	488310.97	1377934.56	—	0.10
23:43:0000000:2515	1.19	488310.11	1377939.28	—	0.10
23:43:0000000:2515	1.20	488308.21	1377949.79	—	0.10
23:43:0000000:2515	1.21	488305.61	1377964.16	—	0.10
23:43:0000000:2515	1.22	488304.70	1377969.56	—	0.10
23:43:0000000:2515	1.23	488302.11	1377984.82	—	0.10
23:43:0000000:2515	1.24	488302.71	1377984.90	—	0.10

Начальник отдела		<u>С. П. Черечеча</u>
полное наименование должности	подпись	инициалы, фамилия

М.П.

КАДАСТРОВЫЙ ПЛАН ТЕРРИТОРИИ

Лист № 543	раздела 8	Всего листов раздела 8: 566	Всего разделов: 9	Всего листов: 2092
------------	-----------	-----------------------------	-------------------	--------------------

"14" января 2020 г. № 23/ИСХ/20-28715

Номер кадастрового квартала: 23:43:0118001

Кадастровый номер земельного участка	Номера точек	Координаты		Описание закрепления на местности	Средняя квадратическая погрешность определения координат характерных точек границ земельного участка, м
		X	Y		
1	2	3	4	5	6
23:43:0000000:2515	1.25	488300.88	1377996.73	—	0.10
23:43:0000000:2515	1.26	488299.15	1378007.99	—	0.10
23:43:0000000:2515	1.27	488296.18	1378029.97	—	0.10
23:43:0000000:2515	1.28	488294.17	1378046.77	—	0.10
23:43:0000000:2515	1.29	488291.33	1378064.05	—	0.10
23:43:0000000:2515	1.30	488288.83	1378083.31	—	0.10
23:43:0000000:2515	1.31	488285.60	1378103.75	—	0.10
23:43:0000000:2515	1.32	488281.20	1378135.85	—	0.10
23:43:0000000:2515	1.33	488280.12	1378143.77	—	0.10
23:43:0000000:2515	1.34	488278.56	1378146.61	—	0.10
23:43:0000000:2515	1.35	488276.15	1378164.32	—	0.10
23:43:0000000:2515	1.36	488273.40	1378184.35	—	0.10
23:43:0000000:2515	1.37	488268.25	1378220.57	—	0.10
23:43:0000000:2515	1.38	488265.90	1378237.09	—	0.10
23:43:0000000:2515	1.39	488263.20	1378254.33	—	0.10
23:43:0000000:2515	1.40	488262.87	1378257.25	—	0.10
23:43:0000000:2515	1.41	488255.04	1378256.38	—	0.10
23:43:0000000:2515	1.42	488251.63	1378274.49	—	0.10
23:43:0000000:2515	1.43	488259.65	1378275.39	—	0.10
23:43:0000000:2515	1.44	488257.17	1378293.70	—	0.10
23:43:0000000:2515	1.45	488253.54	1378319.55	—	0.10
23:43:0000000:2515	1.46	488251.08	1378335.23	—	0.10
23:43:0000000:2515	1.47	488248.79	1378356.31	—	0.10
23:43:0000000:2515	1.48	488246.51	1378371.64	—	0.10
23:43:0000000:2515	1.49	488245.93	1378375.52	—	0.10

Начальник отдела		<u>С. П. Черечеча</u>
полное наименование должности	подпись	инициалы, фамилия

М.П.

КАДАСТРОВЫЙ ПЛАН ТЕРРИТОРИИ

Лист № 544	раздела 8	Всего листов раздела 8: 566	Всего разделов: 9	Всего листов: 2092
------------	-----------	-----------------------------	-------------------	--------------------

"14" января 2020 г. № 23/ИСХ/20-28715

Номер кадастрового квартала: 23:43:0118001

Кадастровый номер земельного участка	Номера точек	Координаты		Описание закрепления на местности	Средняя квадратическая погрешность определения координат характерных точек границ земельного участка, м
		X	Y		
1	2	3	4	5	6
23:43:0000000:2515	1.50	488245.64	1378377.53	—	0.10
23:43:0000000:2515	1.51	488242.87	1378396.63	—	0.10
23:43:0000000:2515	1.52	488238.12	1378426.89	—	0.10
23:43:0000000:2515	1.53	488233.86	1378454.87	—	0.10
23:43:0000000:2515	1.54	488231.68	1378471.52	—	0.10
23:43:0000000:2515	1.55	488230.03	1378471.27	—	0.10
23:43:0000000:2515	1.56	488226.79	1378493.31	—	0.10
23:43:0000000:2515	1.57	488228.39	1378493.66	—	0.10
23:43:0000000:2515	1.58	488222.74	1378528.39	—	0.10
23:43:0000000:2515	1.59	488218.72	1378553.99	—	0.10
23:43:0000000:2515	1.60	488215.62	1378573.75	—	0.10
23:43:0000000:2515	1.61	488216.50	1378573.92	—	0.10
23:43:0000000:2515	1.62	488213.72	1378591.61	—	0.10
23:43:0000000:2515	1.63	488212.84	1378591.44	—	0.10
23:43:0000000:2515	1.64	488208.92	1378615.76	—	0.10
23:43:0000000:2515	1.65	488206.68	1378633.36	—	0.10
23:43:0000000:2515	1.66	488203.68	1378651.63	—	0.10
23:43:0000000:2515	1.67	488200.77	1378670.23	—	0.10
23:43:0000000:2515	1.68	488201.70	1378679.19	—	0.10
23:43:0000000:2515	1.69	488194.90	1378728.25	—	0.10
23:43:0000000:2515	1.70	488188.85	1378777.79	—	0.10
23:43:0000000:2515	1.71	488182.21	1378800.32	—	0.10
23:43:0000000:2515	1.72	488179.14	1378823.26	—	0.10
23:43:0000000:2515	1.73	488176.82	1378840.71	—	0.10
23:43:0000000:2515	1.74	488173.26	1378865.70	—	0.10

Начальник отдела		<u>С. П. Черечеча</u>
полное наименование должности	подпись	инициалы, фамилия

М.П.

КАДАСТРОВЫЙ ПЛАН ТЕРРИТОРИИ

Лист № 545	раздела 8	Всего листов раздела 8: 566	Всего разделов: 9	Всего листов: 2092
------------	-----------	-----------------------------	-------------------	--------------------

"14" января 2020 г. № 23/ИСХ/20-28715

Номер кадастрового квартала: 23:43:0118001

Кадастровый номер земельного участка	Номера точек	Координаты		Описание закрепления на местности	Средняя квадратическая погрешность определения координат характерных точек границ земельного участка, м
		X	Y		
1	2	3	4	5	6
23:43:0000000:2515	1.75	488169.68	1378891.06	—	0.10
23:43:0000000:2515	1.76	488165.85	1378916.01	—	0.10
23:43:0000000:2515	1.77	488163.04	1378932.79	—	0.10
23:43:0000000:2515	1.78	488160.26	1378949.44	—	0.10
23:43:0000000:2515	1.79	488157.73	1378963.53	—	0.10
23:43:0000000:2515	1.80	488156.95	1378967.76	—	0.10
23:43:0000000:2515	1.81	488156.75	1378968.71	—	0.10
23:43:0000000:2515	1.82	488153.20	1378994.40	—	0.10
23:43:0000000:2515	1.83	488149.12	1379022.80	—	0.10
23:43:0000000:2515	1.84	488148.39	1379026.01	—	0.10
23:43:0000000:2515	1.85	488129.71	1379018.21	—	0.10
23:43:0000000:2515	1.86	488130.88	1379011.05	—	0.10
23:43:0000000:2515	1.87	488132.05	1379003.92	—	0.10
23:43:0000000:2515	1.88	488153.71	1378853.93	—	0.10
23:43:0000000:2515	1.89	488160.92	1378802.70	—	0.10
23:43:0000000:2515	1.90	488161.14	1378802.72	—	0.10
23:43:0000000:2515	1.91	488172.68	1378735.37	—	0.10
23:43:0000000:2515	1.92	488181.87	1378675.75	—	0.10
23:43:0000000:2515	1.93	488180.60	1378675.59	—	0.10
23:43:0000000:2515	1.94	488186.88	1378633.97	—	0.10
23:43:0000000:2515	1.95	488187.77	1378628.03	—	0.10
23:43:0000000:2515	1.96	488237.11	1378294.94	—	0.10
23:43:0000000:2515	1.97	488252.80	1378188.98	—	0.10
23:43:0000000:2515	1.98	488293.08	1377917.38	—	0.10
23:43:0000000:2515	1.99	488293.10	1377917.38	—	0.10

Начальник отдела		<u>С. П. Черечеча</u>
полное наименование должности	подпись	инициалы, фамилия

М.П.

КАДАСТРОВЫЙ ПЛАН ТЕРРИТОРИИ

Лист № 546	раздела 8	Всего листов раздела 8: 566	Всего разделов: 9	Всего листов: 2092
------------	-----------	-----------------------------	-------------------	--------------------

"14" января 2020 г. № 23/ИСХ/20-28715

Номер кадастрового квартала: 23:43:0118001

Кадастровый номер земельного участка	Номера точек	Координаты		Описание закрепления на местности	Средняя квадратическая погрешность определения координат характерных точек границ земельного участка, м
		X	Y		
1	2	3	4	5	6
23:43:0000000:2515	1.100	488325.72	1377697.60	—	0.10
23:43:0000000:2515	1.1	488330.95	1377698.24	—	0.10
23:43:0000000:13541	1.1	487706.48	1378918.14	—	0.10
23:43:0000000:13541	1.2	487707.38	1378905.88	—	0.10
23:43:0000000:13541	1.3	487723.51	1378828.53	—	0.10
23:43:0000000:13541	1.4	487704.75	1378825.19	—	0.10
23:43:0000000:13541	1.5	487686.74	1378815.36	—	0.10
23:43:0000000:13541	1.6	487678.74	1378847.23	—	0.10
23:43:0000000:13541	1.7	487659.14	1378947.94	—	0.10
23:43:0000000:13541	1.8	487655.45	1378963.27	—	0.10
23:43:0000000:13541	1.9	487706.54	1378967.10	—	0.10
23:43:0000000:13541	1.10	487715.15	1378962.43	—	0.10
23:43:0000000:13541	1.11	487722.09	1378951.31	—	0.10
23:43:0000000:13541	1.12	487696.62	1378949.76	—	0.10
23:43:0000000:13541	1.13	487697.14	1378942.09	—	0.10
23:43:0000000:13541	1.14	487704.91	1378942.88	—	0.10
23:43:0000000:13541	1.1	487706.48	1378918.14	—	0.10
23:43:0000000:14020	1.1	485828.52	1378680.18	Закрепление отсутствует	0.10
23:43:0000000:14020	1.2	485832.57	1378684.99	Закрепление отсутствует	0.10
23:43:0000000:14020	1.3	485852.01	1378691.09	Закрепление отсутствует	0.10
23:43:0000000:14020	1.4	485875.47	1378698.35	Закрепление отсутствует	0.10
23:43:0000000:14020	1.5	485882.12	1378699.11	Закрепление отсутствует	0.10
23:43:0000000:14020	1.6	485913.80	1378702.69	Закрепление отсутствует	0.10
23:43:0000000:14020	1.7	485932.60	1378708.46	Закрепление отсутствует	0.10
23:43:0000000:14020	1.8	485951.19	1378713.36	Закрепление отсутствует	0.10
23:43:0000000:14020	1.9	485946.22	1378733.70	Закрепление отсутствует	0.10
23:43:0000000:14020	1.10	485940.45	1378759.44	Закрепление отсутствует	0.10

Начальник отдела		<u>С. П. Черечеча</u>
полное наименование должности	подпись	инициалы, фамилия

М.П.

КАДАСТРОВЫЙ ПЛАН ТЕРРИТОРИИ

Лист № 547	раздела 8	Всего листов раздела 8: 566	Всего разделов: 9	Всего листов: 2092
------------	-----------	-----------------------------	-------------------	--------------------

"14" января 2020 г. № 23/ИСХ/20-28715

Номер кадастрового квартала: 23:43:0118001

Кадастровый номер земельного участка	Номера точек	Координаты		Описание закрепления на местности	Средняя квадратическая погрешность определения координат характерных точек границ земельного участка, м
		X	Y		
1	2	3	4	5	6
23:43:0000000:14020	1.11	485809.93	1378719.48	Закрепление отсутствует	0.10
23:43:0000000:14020	1.12	485620.90	1378662.67	Закрепление отсутствует	0.10
23:43:0000000:14020	1.13	485611.66	1378659.08	Закрепление отсутствует	0.10
23:43:0000000:14020	1.14	485592.56	1378653.23	Закрепление отсутствует	0.10
23:43:0000000:14020	1.15	485593.40	1378646.33	Закрепление отсутствует	0.10
23:43:0000000:14020	1.16	485596.19	1378625.13	Закрепление отсутствует	0.10
23:43:0000000:14020	1.17	485406.35	1378557.41	Закрепление отсутствует	0.10
23:43:0000000:14020	1.18	485394.14	1378557.40	Закрепление отсутствует	0.10
23:43:0000000:14020	1.19	485384.28	1378558.49	Закрепление отсутствует	0.10
23:43:0000000:14020	1.20	485367.95	1378554.78	Закрепление отсутствует	0.10
23:43:0000000:14020	1.21	485366.92	1378551.83	Закрепление отсутствует	0.10
23:43:0000000:14020	1.22	485362.89	1378543.32	Закрепление отсутствует	0.10
23:43:0000000:14020	1.23	485359.94	1378540.91	Закрепление отсутствует	0.10
23:43:0000000:14020	1.24	485346.06	1378536	Закрепление отсутствует	0.10
23:43:0000000:14020	1.25	485307.08	1378523.84	Закрепление отсутствует	0.10
23:43:0000000:14020	1.26	485282.52	1378516.17	Закрепление отсутствует	0.10
23:43:0000000:14020	1.27	485266.46	1378511.19	Закрепление отсутствует	0.10
23:43:0000000:14020	1.28	485264.39	1378509.43	Закрепление отсутствует	0.10
23:43:0000000:14020	1.29	485264.30	1378509.12	Закрепление отсутствует	0.10
23:43:0000000:14020	1.30	485264.56	1378508.29	Закрепление отсутствует	0.10
23:43:0000000:14020	1.31	485232.60	1378497.80	Закрепление отсутствует	0.10
23:43:0000000:14020	1.32	485228.74	1378510.74	Закрепление отсутствует	0.10
23:43:0000000:14020	1.33	485205.84	1378505.57	Закрепление отсутствует	0.10
23:43:0000000:14020	1.34	485181.37	1378499.79	Закрепление отсутствует	0.10
23:43:0000000:14020	1.35	485182.51	1378488.06	Закрепление отсутствует	0.10
23:43:0000000:14020	1.36	485171.71	1378482.84	Закрепление отсутствует	0.10
23:43:0000000:14020	1.37	485162.53	1378480.38	Закрепление отсутствует	0.10
23:43:0000000:14020	1.38	485135.66	1378473.77	Закрепление отсутствует	0.10
23:43:0000000:14020	1.39	485138.76	1378476.37	Закрепление отсутствует	0.10
23:43:0000000:14020	1.40	485139.77	1378479.97	Закрепление отсутствует	0.10
23:43:0000000:14020	1.41	485085.09	1378466.15	Закрепление отсутствует	0.10
23:43:0000000:14020	1.42	485086.06	1378464.16	Закрепление отсутствует	0.10

Начальник отдела		<u>С. П. Черечеча</u>
полное наименование должности	подпись	инициалы, фамилия

М.П.

КАДАСТРОВЫЙ ПЛАН ТЕРРИТОРИИ

Лист № 548	раздела 8	Всего листов раздела 8: 566	Всего разделов: 9	Всего листов: 2092
------------	-----------	-----------------------------	-------------------	--------------------

"14" января 2020 г. № 23/ИСХ/20-28715

Номер кадастрового квартала: 23:43:0118001

Кадастровый номер земельного участка	Номера точек	Координаты		Описание закрепления на местности	Средняя квадратическая погрешность определения координат характерных точек границ земельного участка, м
		X	Y		
1	2	3	4	5	6
23:43:0000000:14020	1.43	485088.92	1378462.45	Закрепление отсутствует	0.10
23:43:0000000:14020	1.44	485068.70	1378457.88	Закрепление отсутствует	0.10
23:43:0000000:14020	1.45	485068.58	1378458.82	Закрепление отсутствует	0.10
23:43:0000000:14020	1.46	484724.45	1378381.83	Закрепление отсутствует	0.10
23:43:0000000:14020	1.47	484549.10	1378351.97	Закрепление отсутствует	0.10
23:43:0000000:14020	1.48	484536.62	1378349.86	Закрепление отсутствует	0.10
23:43:0000000:14020	1.49	484468.53	1378339.07	Закрепление отсутствует	0.10
23:43:0000000:14020	1.50	484399.23	1378338.44	Закрепление отсутствует	0.10
23:43:0000000:14020	1.51	484397.98	1378347.11	Закрепление отсутствует	0.10
23:43:0000000:14020	1.52	484379.51	1378345.56	Закрепление отсутствует	0.10
23:43:0000000:14020	1.53	484326.14	1378337.72	Закрепление отсутствует	0.10
23:43:0000000:14020	1.54	484326.28	1378336.52	Закрепление отсутствует	0.10
23:43:0000000:14020	1.55	484291.33	1378332.38	Закрепление отсутствует	0.10
23:43:0000000:14020	1.56	484266.92	1378328.44	Закрепление отсутствует	0.10
23:43:0000000:14020	1.57	484049.14	1378296.06	Закрепление отсутствует	0.10
23:43:0000000:14020	1.58	484032.01	1378293.45	Закрепление отсутствует	0.10
23:43:0000000:14020	1.59	484020.86	1378291.59	Закрепление отсутствует	0.10
23:43:0000000:14020	1.60	484007.67	1378289.68	Закрепление отсутствует	0.10
23:43:0000000:14020	1.61	483793.84	1378250.60	Закрепление отсутствует	0.10
23:43:0000000:14020	1.62	483701.71	1378236.03	Закрепление отсутствует	0.10
23:43:0000000:14020	1.63	483693.73	1378223.75	Закрепление отсутствует	0.10
23:43:0000000:14020	1.64	483680.93	1378221.87	Закрепление отсутствует	0.10
23:43:0000000:14020	1.65	483690.10	1378234.25	Закрепление отсутствует	0.10
23:43:0000000:14020	1.66	483681.29	1378232.74	Закрепление отсутствует	0.10
23:43:0000000:14020	1.67	483563.84	1378214.06	Закрепление отсутствует	0.10
23:43:0000000:14020	1.68	483563.87	1378213.88	Закрепление отсутствует	0.10
23:43:0000000:14020	1.69	483564.84	1378207.92	Закрепление отсутствует	0.10
23:43:0000000:14020	1.70	483563.85	1378207.76	Закрепление отсутствует	0.10
23:43:0000000:14020	1.71	483562.88	1378213.72	Закрепление отсутствует	0.10
23:43:0000000:14020	1.72	483562.85	1378213.92	Закрепление отсутствует	0.10
23:43:0000000:14020	1.73	483431.42	1378193.01	Закрепление отсутствует	0.10
23:43:0000000:14020	1.74	483393.16	1378186.55	Закрепление отсутствует	0.10

Начальник отдела		<u>С. П. Черечеча</u>
полное наименование должности	подпись	инициалы, фамилия

М.П.

КАДАСТРОВЫЙ ПЛАН ТЕРРИТОРИИ

Лист № 549	раздела 8	Всего листов раздела 8: 566	Всего разделов: 9	Всего листов: 2092
------------	-----------	-----------------------------	-------------------	--------------------

"14" января 2020 г. № 23/ИСХ/20-28715

Номер кадастрового квартала: 23:43:0118001

Кадастровый номер земельного участка	Номера точек	Координаты		Описание закрепления на местности	Средняя квадратическая погрешность определения координат характерных точек границ земельного участка, м
		X	Y		
1	2	3	4	5	6
23:43:0000000:14020	1.75	483306.86	1378173.15	Закрепление отсутствует	0.10
23:43:0000000:14020	1.76	483307.17	1378171.21	Закрепление отсутствует	0.10
23:43:0000000:14020	1.77	483304.10	1378170.75	Закрепление отсутствует	0.10
23:43:0000000:14020	1.78	483303.77	1378172.71	Закрепление отсутствует	0.10
23:43:0000000:14020	1.79	483283.92	1378169.59	Закрепление отсутствует	0.10
23:43:0000000:14020	1.80	483262.67	1378166.94	Закрепление отсутствует	0.10
23:43:0000000:14020	1.81	483224.72	1378161.04	Закрепление отсутствует	0.10
23:43:0000000:14020	1.82	483197.08	1378156.12	Закрепление отсутствует	0.10
23:43:0000000:14020	1.83	483129.35	1378145.46	Закрепление отсутствует	0.10
23:43:0000000:14020	1.84	483038.67	1378130.89	Закрепление отсутствует	0.10
23:43:0000000:14020	1.85	482971.76	1378120.60	Закрепление отсутствует	0.10
23:43:0000000:14020	1.86	482970.58	1378122.21	Закрепление отсутствует	0.10
23:43:0000000:14020	1.87	482964.29	1378121.39	Закрепление отсутствует	0.10
23:43:0000000:14020	1.88	482964.52	1378119.06	Закрепление отсутствует	0.10
23:43:0000000:14020	1.89	482954.68	1378117.83	Закрепление отсутствует	0.10
23:43:0000000:14020	1.90	482878.15	1378105.83	Закрепление отсутствует	0.10
23:43:0000000:14020	1.91	482877.93	1378105.40	Закрепление отсутствует	0.10
23:43:0000000:14020	1.92	482826.67	1378097.74	Закрепление отсутствует	0.10
23:43:0000000:14020	1.93	482826.12	1378097.09	Закрепление отсутствует	0.10
23:43:0000000:14020	1.94	482783.89	1378091.01	Закрепление отсутствует	0.10
23:43:0000000:14020	1.95	482781.12	1378090.23	Закрепление отсутствует	0.10
23:43:0000000:14020	1.96	482764.43	1378087.68	Закрепление отсутствует	0.10
23:43:0000000:14020	1.97	482521.43	1378051.50	Закрепление отсутствует	0.10
23:43:0000000:14020	1.98	482493.72	1378052.60	Закрепление отсутствует	0.10
23:43:0000000:14020	1.99	482474.59	1378055.23	Закрепление отсутствует	0.10
23:43:0000000:14020	1.100	482447.16	1378057.20	Закрепление отсутствует	0.10
23:43:0000000:14020	1.101	482443.48	1378057.32	Закрепление отсутствует	0.10
23:43:0000000:14020	1.102	482443.76	1378033.19	Закрепление отсутствует	0.10
23:43:0000000:14020	1.103	482447.44	1378033.23	Закрепление отсутствует	0.10
23:43:0000000:14020	1.104	482535.62	1378036.07	Закрепление отсутствует	0.10
23:43:0000000:14020	1.105	482536.55	1378033.48	Закрепление отсутствует	0.10
23:43:0000000:14020	1.106	482542.88	1378033.28	Закрепление отсутствует	0.10

Начальник отдела		<u>С. П. Черечеча</u>
полное наименование должности	подпись	инициалы, фамилия

М.П.

КАДАСТРОВЫЙ ПЛАН ТЕРРИТОРИИ

Лист № 550	раздела 8	Всего листов раздела 8: 566	Всего разделов: 9	Всего листов: 2092
------------	-----------	-----------------------------	-------------------	--------------------

"14" января 2020 г. № 23/ИСХ/20-28715

Номер кадастрового квартала: 23:43:0118001

Кадастровый номер земельного участка	Номера точек	Координаты		Описание закрепления на местности	Средняя квадратическая погрешность определения координат характерных точек границ земельного участка, м
		X	Y		
1	2	3	4	5	6
23:43:0000000:14020	1.107	482560.57	1378034.91	Закрепление отсутствует	0.10
23:43:0000000:14020	1.108	482621.39	1378043.52	Закрепление отсутствует	0.10
23:43:0000000:14020	1.109	482634.81	1378046.10	Закрепление отсутствует	0.10
23:43:0000000:14020	1.110	482666.94	1378051.14	Закрепление отсутствует	0.10
23:43:0000000:14020	1.111	482669.01	1378047.14	Закрепление отсутствует	0.10
23:43:0000000:14020	1.112	482669.49	1378044.22	Закрепление отсутствует	0.10
23:43:0000000:14020	1.113	482705.21	1378049.44	Закрепление отсутствует	0.10
23:43:0000000:14020	1.114	482716.89	1378051.43	Закрепление отсутствует	0.10
23:43:0000000:14020	1.115	482724.10	1378054.75	Закрепление отсутствует	0.10
23:43:0000000:14020	1.116	482752.03	1378063.72	Закрепление отсутствует	0.10
23:43:0000000:14020	1.117	482799.68	1378071.30	Закрепление отсутствует	0.10
23:43:0000000:14020	1.118	482829.57	1378075.69	Закрепление отсутствует	0.10
23:43:0000000:14020	1.119	483033.34	1378106.85	Закрепление отсутствует	0.10
23:43:0000000:14020	1.120	483081.50	1378114.13	Закрепление отсутствует	0.10
23:43:0000000:14020	1.121	483115.83	1378119.42	Закрепление отсутствует	0.10
23:43:0000000:14020	1.122	483121.12	1378120.26	Закрепление отсутствует	0.10
23:43:0000000:14020	1.123	483133.73	1378121.80	Закрепление отсутствует	0.10
23:43:0000000:14020	1.124	483137.58	1378121.82	Закрепление отсутствует	0.10
23:43:0000000:14020	1.125	483247.07	1378138.57	Закрепление отсутствует	0.10
23:43:0000000:14020	1.126	483270.93	1378141.91	Закрепление отсутствует	0.10
23:43:0000000:14020	1.127	483281.53	1378143.33	Закрепление отсутствует	0.10
23:43:0000000:14020	1.128	483310.99	1378147.67	Закрепление отсутствует	0.10
23:43:0000000:14020	1.129	483332.67	1378151.70	Закрепление отсутствует	0.10
23:43:0000000:14020	1.130	483421.48	1378164.65	Закрепление отсутствует	0.10
23:43:0000000:14020	1.131	483488.37	1378174.28	Закрепление отсутствует	0.10
23:43:0000000:14020	1.132	483510.16	1378177.52	Закрепление отсутствует	0.10
23:43:0000000:14020	1.133	483535.08	1378181.04	Закрепление отсутствует	0.10
23:43:0000000:14020	1.134	483557.77	1378184.40	Закрепление отсутствует	0.10
23:43:0000000:14020	1.135	483570.86	1378186.15	Закрепление отсутствует	0.10
23:43:0000000:14020	1.136	483657.55	1378198.68	Закрепление отсутствует	0.10
23:43:0000000:14020	1.137	483714.35	1378206.92	Закрепление отсутствует	0.10
23:43:0000000:14020	1.138	483776.09	1378215.75	Закрепление отсутствует	0.10

Начальник отдела		<u>С. П. Черечеча</u>
полное наименование должности	подпись	инициалы, фамилия

М.П.

КАДАСТРОВЫЙ ПЛАН ТЕРРИТОРИИ

Лист № 551	раздела 8	Всего листов раздела 8: 566	Всего разделов: 9	Всего листов: 2092
------------	-----------	-----------------------------	-------------------	--------------------

"14" января 2020 г. № 23/ИСХ/20-28715

Номер кадастрового квартала: 23:43:0118001

Кадастровый номер земельного участка	Номера точек	Координаты		Описание закрепления на местности	Средняя квадратическая погрешность определения координат характерных точек границ земельного участка, м
		X	Y		
1	2	3	4	5	6
23:43:0000000:14020	1.139	483825.52	1378222.83	Закрепление отсутствует	0.10
23:43:0000000:14020	1.140	483865.44	1378228.61	Закрепление отсутствует	0.10
23:43:0000000:14020	1.141	483927.71	1378237.62	Закрепление отсутствует	0.10
23:43:0000000:14020	1.142	483932.74	1378237.99	Закрепление отсутствует	0.10
23:43:0000000:14020	1.143	483945.20	1378239.47	Закрепление отсутствует	0.10
23:43:0000000:14020	1.144	483944.75	1378243.98	Закрепление отсутствует	0.10
23:43:0000000:14020	1.145	483986.76	1378250.11	Закрепление отсутствует	0.10
23:43:0000000:14020	1.146	483987.89	1378238.07	Закрепление отсутствует	0.10
23:43:0000000:14020	1.147	484009.99	1378240.83	Закрепление отсутствует	0.10
23:43:0000000:14020	1.148	484032.31	1378243.61	Закрепление отсутствует	0.10
23:43:0000000:14020	1.149	484062.09	1378247.36	Закрепление отсутствует	0.10
23:43:0000000:14020	1.150	484094.86	1378248.30	Закрепление отсутствует	0.10
23:43:0000000:14020	1.151	484125.15	1378253	Закрепление отсутствует	0.10
23:43:0000000:14020	1.152	484175.36	1378260.41	Закрепление отсутствует	0.10
23:43:0000000:14020	1.153	484236.83	1378269.30	Закрепление отсутствует	0.10
23:43:0000000:14020	1.154	484281.53	1378275.93	Закрепление отсутствует	0.10
23:43:0000000:14020	1.155	484287.43	1378276.85	Закрепление отсутствует	0.10
23:43:0000000:14020	1.156	484321.81	1378281.56	Закрепление отсутствует	0.10
23:43:0000000:14020	1.157	484331.55	1378283.06	Закрепление отсутствует	0.10
23:43:0000000:14020	1.158	484359.87	1378287.22	Закрепление отсутствует	0.10
23:43:0000000:14020	1.159	484385.60	1378290.72	Закрепление отсутствует	0.10
23:43:0000000:14020	1.160	484395.52	1378304.50	Закрепление отсутствует	0.10
23:43:0000000:14020	1.161	484401.25	1378304.88	Закрепление отсутствует	0.10
23:43:0000000:14020	1.162	484407.95	1378298.71	Закрепление отсутствует	0.10
23:43:0000000:14020	1.163	484443.88	1378303.68	Закрепление отсутствует	0.10
23:43:0000000:14020	1.164	484462.80	1378306.05	Закрепление отсутствует	0.10
23:43:0000000:14020	1.165	484479.92	1378308.50	Закрепление отсутствует	0.10
23:43:0000000:14020	1.166	484546.16	1378318.13	Закрепление отсутствует	0.10
23:43:0000000:14020	1.167	484555.60	1378326.94	Закрепление отсутствует	0.10
23:43:0000000:14020	1.168	484564.32	1378328.27	Закрепление отсутствует	0.10
23:43:0000000:14020	1.169	484581.25	1378330.87	Закрепление отсутствует	0.10
23:43:0000000:14020	1.170	484595.33	1378333.03	Закрепление отсутствует	0.10

Начальник отдела		<u>С. П. Черечеча</u>
полное наименование должности	подпись	инициалы, фамилия

М.П.

КАДАСТРОВЫЙ ПЛАН ТЕРРИТОРИИ

Лист № 552	раздела 8	Всего листов раздела 8: 566	Всего разделов: 9	Всего листов: 2092
------------	-----------	-----------------------------	-------------------	--------------------

"14" января 2020 г. № 23/ИСХ/20-28715

Номер кадастрового квартала: 23:43:0118001

Кадастровый номер земельного участка	Номера точек	Координаты		Описание закрепления на местности	Средняя квадратическая погрешность определения координат характерных точек границ земельного участка, м
		X	Y		
1	2	3	4	5	6
23:43:0000000:14020	1.171	484600.06	1378334.09	Закрепление отсутствует	0.10
23:43:0000000:14020	1.172	484614.30	1378335.86	Закрепление отсутствует	0.10
23:43:0000000:14020	1.173	484626.85	1378337.46	Закрепление отсутствует	0.10
23:43:0000000:14020	1.174	484645.64	1378340.06	Закрепление отсутствует	0.10
23:43:0000000:14020	1.175	484647.81	1378338.37	Закрепление отсутствует	0.10
23:43:0000000:14020	1.176	484662.64	1378339.76	Закрепление отсутствует	0.10
23:43:0000000:14020	1.177	484714.84	1378348.93	Закрепление отсутствует	0.10
23:43:0000000:14020	1.178	484726.89	1378354.36	Закрепление отсутствует	0.10
23:43:0000000:14020	1.179	484743.31	1378356.77	Закрепление отсутствует	0.10
23:43:0000000:14020	1.180	484755.47	1378359.22	Закрепление отсутствует	0.10
23:43:0000000:14020	1.181	484764.72	1378360.61	Закрепление отсутствует	0.10
23:43:0000000:14020	1.182	484764.99	1378359.14	Закрепление отсутствует	0.10
23:43:0000000:14020	1.183	484783.57	1378362.34	Закрепление отсутствует	0.10
23:43:0000000:14020	1.184	484803.92	1378365.88	Закрепление отсутствует	0.10
23:43:0000000:14020	1.185	484819.29	1378368.27	Закрепление отсутствует	0.10
23:43:0000000:14020	1.186	484831.98	1378370.49	Закрепление отсутствует	0.10
23:43:0000000:14020	1.187	484846.45	1378372.89	Закрепление отсутствует	0.10
23:43:0000000:14020	1.188	484859.70	1378375.40	Закрепление отсутствует	0.10
23:43:0000000:14020	1.189	484867.79	1378377.07	Закрепление отсутствует	0.10
23:43:0000000:14020	1.190	484874.76	1378378.24	Закрепление отсутствует	0.10
23:43:0000000:14020	1.191	484883.30	1378380.07	Закрепление отсутствует	0.10
23:43:0000000:14020	1.192	484913.13	1378385.90	Закрепление отсутствует	0.10
23:43:0000000:14020	1.193	484929.79	1378389.50	Закрепление отсутствует	0.10
23:43:0000000:14020	1.194	484951.28	1378393.96	Закрепление отсутствует	0.10
23:43:0000000:14020	1.195	484960.19	1378394.16	Закрепление отсутствует	0.10
23:43:0000000:14020	1.196	484976.77	1378397.12	Закрепление отсутствует	0.10
23:43:0000000:14020	1.197	484994.83	1378401.58	Закрепление отсутствует	0.10
23:43:0000000:14020	1.198	485007.93	1378404.18	Закрепление отсутствует	0.10
23:43:0000000:14020	1.199	485041.42	1378410.46	Закрепление отсутствует	0.10
23:43:0000000:14020	1.200	485147.14	1378437.58	Закрепление отсутствует	0.10
23:43:0000000:14020	1.201	485149.32	1378440.33	Закрепление отсутствует	0.10
23:43:0000000:14020	1.202	485278.20	1378460.66	Закрепление отсутствует	0.10

Начальник отдела		<u>С. П. Черечеча</u>
полное наименование должности	подпись	инициалы, фамилия

М.П.

КАДАСТРОВЫЙ ПЛАН ТЕРРИТОРИИ

Лист № 553	раздела 8	Всего листов раздела 8: 566	Всего разделов: 9	Всего листов: 2092
------------	-----------	-----------------------------	-------------------	--------------------

"14" января 2020 г. № 23/ИСХ/20-28715

Номер кадастрового квартала: 23:43:0118001

Кадастровый номер земельного участка	Номера точек	Координаты		Описание закрепления на местности	Средняя квадратическая погрешность определения координат характерных точек границ земельного участка, м
		X	Y		
1	2	3	4	5	6
23:43:0000000:14020	1.203	485277.89	1378462.99	Закрепление отсутствует	0.10
23:43:0000000:14020	1.204	485285.67	1378464.44	Закрепление отсутствует	0.10
23:43:0000000:14020	1.205	485300.89	1378465.85	Закрепление отсутствует	0.10
23:43:0000000:14020	1.206	485297.67	1378488.97	Закрепление отсутствует	0.10
23:43:0000000:14020	1.1	485828.52	1378680.18	Закрепление отсутствует	0.10
23:43:0000000:14020	2.1	484967.96	1378400.33	Закрепление отсутствует	0.10
23:43:0000000:14020	2.2	484967.16	1378404.42	Закрепление отсутствует	0.10
23:43:0000000:14020	2.3	484959.12	1378402.82	Закрепление отсутствует	0.10
23:43:0000000:14020	2.4	484960.06	1378398.72	Закрепление отсутствует	0.10
23:43:0000000:14020	2.1	484967.96	1378400.33	Закрепление отсутствует	0.10
23:43:0000000:14020	3.1	482437.13	1378025.74	Закрепление отсутствует	0.10
23:43:0000000:14020	3.2	482436.74	1378057.85	Закрепление отсутствует	0.10
23:43:0000000:14020	3.3	482430.71	1378058.09	Закрепление отсутствует	0.10
23:43:0000000:14020	3.4	482403.72	1378059.74	Закрепление отсутствует	0.10
23:43:0000000:14020	3.5	482392.92	1378061.04	Закрепление отсутствует	0.10
23:43:0000000:14020	3.6	482372.23	1378061.33	Закрепление отсутствует	0.10
23:43:0000000:14020	3.7	482367.53	1378061.47	Закрепление отсутствует	0.10
23:43:0000000:14020	3.8	482298.58	1378063.20	Закрепление отсутствует	0.10
23:43:0000000:14020	3.9	482273.97	1378063.98	Закрепление отсутствует	0.10
23:43:0000000:14020	3.10	482245.20	1378064.53	Закрепление отсутствует	0.10
23:43:0000000:14020	3.11	482171.43	1378065.78	Закрепление отсутствует	0.10
23:43:0000000:14020	3.12	482144.67	1378066.09	Закрепление отсутствует	0.10
23:43:0000000:14020	3.13	482129.53	1378081.64	Закрепление отсутствует	0.10
23:43:0000000:14020	3.14	482110.54	1378075.65	Закрепление отсутствует	0.10
23:43:0000000:14020	3.15	482107.70	1378073.58	Закрепление отсутствует	0.10
23:43:0000000:14020	3.16	482096.28	1378071.61	Закрепление отсутствует	0.10
23:43:0000000:14020	3.17	482088.43	1378064.65	Закрепление отсутствует	0.10
23:43:0000000:14020	3.18	482081.95	1378057.08	Закрепление отсутствует	0.10
23:43:0000000:14020	3.19	482078.84	1378053.39	Закрепление отсутствует	0.10
23:43:0000000:14020	3.20	482077.73	1378049.96	Закрепление отсутствует	0.10
23:43:0000000:14020	3.21	482070.32	1378049.89	Закрепление отсутствует	0.10
23:43:0000000:14020	3.22	482070.30	1378043.87	Закрепление отсутствует	0.10

Начальник отдела		<u>С. П. Черечеча</u>
полное наименование должности	подпись	инициалы, фамилия

М.П.

КАДАСТРОВЫЙ ПЛАН ТЕРРИТОРИИ

Лист № 554	раздела 8	Всего листов раздела 8: 566	Всего разделов: 9	Всего листов: 2092
------------	-----------	-----------------------------	-------------------	--------------------

"14" января 2020 г. № 23/ИСХ/20-28715

Номер кадастрового квартала: 23:43:0118001

Кадастровый номер земельного участка	Номера точек	Координаты		Описание закрепления на местности	Средняя квадратическая погрешность определения координат характерных точек границ земельного участка, м
		X	Y		
1	2	3	4	5	6
23:43:0000000:14020	3.23	482069.98	1378020.07	Закрепление отсутствует	0.10
23:43:0000000:14020	3.24	482063.36	1378014.61	Закрепление отсутствует	0.10
23:43:0000000:14020	3.25	482063.48	1377999.04	Закрепление отсутствует	0.10
23:43:0000000:14020	3.26	482104.48	1377998.37	Закрепление отсутствует	0.10
23:43:0000000:14020	3.27	482109.74	1378001.77	Закрепление отсутствует	0.10
23:43:0000000:14020	3.28	482117.16	1378004.27	Закрепление отсутствует	0.10
23:43:0000000:14020	3.29	482125.43	1378006.21	Закрепление отсутствует	0.10
23:43:0000000:14020	3.30	482133.90	1378011.37	Закрепление отсутствует	0.10
23:43:0000000:14020	3.31	482139.90	1378016.64	Закрепление отсутствует	0.10
23:43:0000000:14020	3.32	482144.75	1378021.14	Закрепление отсутствует	0.10
23:43:0000000:14020	3.33	482149.62	1378021.74	Закрепление отсутствует	0.10
23:43:0000000:14020	3.34	482197.09	1378022.11	Закрепление отсутствует	0.10
23:43:0000000:14020	3.35	482204.60	1378022.82	Закрепление отсутствует	0.10
23:43:0000000:14020	3.36	482234.16	1378023.37	Закрепление отсутствует	0.10
23:43:0000000:14020	3.37	482240.34	1378023.08	Закрепление отсутствует	0.10
23:43:0000000:14020	3.38	482265.22	1378024.42	Закрепление отсутствует	0.10
23:43:0000000:14020	3.39	482284.14	1378024.61	Закрепление отсутствует	0.10
23:43:0000000:14020	3.40	482283.87	1378033.41	Закрепление отсутствует	0.10
23:43:0000000:14020	3.41	482299.56	1378033.43	Закрепление отсутствует	0.10
23:43:0000000:14020	3.42	482299.63	1378029.74	Закрепление отсутствует	0.10
23:43:0000000:14020	3.43	482337.99	1378030.47	Закрепление отсутствует	0.10
23:43:0000000:14020	3.44	482337.99	1378024.51	Закрепление отсутствует	0.10
23:43:0000000:14020	3.45	482366.85	1378024.60	Закрепление отсутствует	0.10
23:43:0000000:14020	3.46	482376.12	1378025.23	Закрепление отсутствует	0.10
23:43:0000000:14020	3.1	482437.13	1378025.74	Закрепление отсутствует	0.10
23:43:0000000:14020	4.1	482330.63	1378051.31	Закрепление отсутствует	0.10
23:43:0000000:14020	4.2	482330.66	1378053.98	Закрепление отсутствует	0.10
23:43:0000000:14020	4.3	482327.87	1378054.05	Закрепление отсутствует	0.10
23:43:0000000:14020	4.4	482327.83	1378051.42	Закрепление отсутствует	0.10
23:43:0000000:14020	4.1	482330.63	1378051.31	Закрепление отсутствует	0.10
23:43:0000000:14782	1.1	487982.73	1375617.84	-	0.10
23:43:0000000:14782	1.2	487980.90	1375621.98	-	0.10

Начальник отдела		<u>С. П. Черечеча</u>
полное наименование должности	подпись	инициалы, фамилия

М.П.

КАДАСТРОВЫЙ ПЛАН ТЕРРИТОРИИ

Лист № 555	раздела 8	Всего листов раздела 8: 566	Всего разделов: 9	Всего листов: 2092
------------	-----------	-----------------------------	-------------------	--------------------

"14" января 2020 г. № 23/ИСХ/20-28715

Номер кадастрового квартала: 23:43:0118001

Кадастровый номер земельного участка	Номера точек	Координаты		Описание закрепления на местности	Средняя квадратическая погрешность определения координат характерных точек границ земельного участка, м
		X	Y		
1	2	3	4	5	6
23:43:0000000:14782	1.3	487980.60	1375625.77	-	0.10
23:43:0000000:14782	1.4	487974	1375681.16	-	0.10
23:43:0000000:14782	1.5	487970.61	1375713	-	0.10
23:43:0000000:14782	1.6	487969.76	1375737.89	-	0.10
23:43:0000000:14782	1.7	487966.28	1375802.41	-	0.10
23:43:0000000:14782	1.8	487941.48	1376056.99	-	0.10
23:43:0000000:14782	1.9	487938.65	1376076.59	-	0.10
23:43:0000000:14782	1.10	487935.80	1376075.38	-	0.10
23:43:0000000:14782	1.11	487914.95	1376066.43	-	0.10
23:43:0000000:14782	1.12	487924.52	1376049.54	-	0.10
23:43:0000000:14782	1.13	487927.45	1376043.92	-	0.10
23:43:0000000:14782	1.14	487949.77	1375814	-	0.10
23:43:0000000:14782	1.15	487957.72	1375733.05	-	0.10
23:43:0000000:14782	1.16	487960.40	1375710.12	-	0.10
23:43:0000000:14782	1.17	487963.94	1375676.04	-	0.10
23:43:0000000:14782	1.18	487966.25	1375660.93	-	0.10
23:43:0000000:14782	1.19	487970.79	1375622.11	-	0.10
23:43:0000000:14782	1.20	487970.60	1375612.52	-	0.10
23:43:0000000:14782	1.1	487982.73	1375617.84	-	0.10
23:43:0000000:16206	1.1	487727.85	1375495.22	—	0.10
23:43:0000000:16206	1.2	487792.58	1375522.81	—	0.10
23:43:0000000:16206	1.3	487815.38	1375532.84	—	0.10
23:43:0000000:16206	1.4	487859.49	1375552.68	—	0.10
23:43:0000000:16206	1.5	487903.57	1375572.34	—	0.10
23:43:0000000:16206	1.6	487957.76	1375595.79	—	0.10
23:43:0000000:16206	1.7	487971.38	1375601.06	—	0.10
23:43:0000000:16206	1.8	487971.27	1375602.77	—	0.10
23:43:0000000:16206	1.9	487791.69	1375524.07	—	0.10
23:43:0000000:16206	1.10	487069.24	1375207.30	—	0.10

Начальник отдела		<u>С. П. Черечеча</u>
полное наименование должности	подпись	инициалы, фамилия

М.П.

КАДАСТРОВЫЙ ПЛАН ТЕРРИТОРИИ

Лист № 556	раздела 8	Всего листов раздела 8: 566	Всего разделов: 9	Всего листов: 2092
------------	-----------	-----------------------------	-------------------	--------------------

"14" января 2020 г. № 23/ИСХ/20-28715

Номер кадастрового квартала: 23:43:0118001

Кадастровый номер земельного участка	Номера точек	Координаты		Описание закрепления на местности	Средняя квадратическая погрешность определения координат характерных точек границ земельного участка, м
		X	Y		
1	2	3	4	5	6
23:43:0000000:16206	1.11	486882.30	1375125.35	—	0.10
23:43:0000000:16206	1.12	486595.73	1374999.73	—	0.10
23:43:0000000:16206	1.13	486593.97	1374996.57	—	0.10
23:43:0000000:16206	1.14	486590.91	1374994.45	—	0.10
23:43:0000000:16206	1.15	486682.23	1375034.06	—	0.10
23:43:0000000:16206	1.16	486697.92	1375041.34	—	0.10
23:43:0000000:16206	1.17	486710.64	1375048.17	—	0.10
23:43:0000000:16206	1.18	486765.92	1375070.37	—	0.10
23:43:0000000:16206	1.19	486811.77	1375090.61	—	0.10
23:43:0000000:16206	1.20	486855.27	1375110.84	—	0.10
23:43:0000000:16206	1.21	486957.18	1375155.35	—	0.10
23:43:0000000:16206	1.22	487083.84	1375208.43	—	0.10
23:43:0000000:16206	1.23	487175.09	1375249.39	—	0.10
23:43:0000000:16206	1.24	487389.30	1375344.63	—	0.10
23:43:0000000:16206	1.25	487429.57	1375363.71	—	0.10
23:43:0000000:16206	1.26	487450.40	1375373.56	—	0.10
23:43:0000000:16206	1.27	487467.23	1375380.02	—	0.10
23:43:0000000:16206	1.28	487485.41	1375387.98	—	0.10
23:43:0000000:16206	1.29	487503.63	1375396.50	—	0.10
23:43:0000000:16206	1.30	487521.99	1375404.76	—	0.10
23:43:0000000:16206	1.31	487555.50	1375418.31	—	0.10
23:43:0000000:16206	1.32	487611.68	1375443.05	—	0.10
23:43:0000000:16206	1.33	487640.57	1375455.46	—	0.10
23:43:0000000:16206	1.34	487697.04	1375480.57	—	0.10
23:43:0000000:16206	1.1	487727.85	1375495.22	—	0.10

Начальник отдела		С. П. Черечеча
полное наименование должности	подпись	инициалы, фамилия

М.П.

КАДАСТРОВЫЙ ПЛАН ТЕРРИТОРИИ

Лист № 557	раздела 8	Всего листов раздела 8: 566	Всего разделов: 9	Всего листов: 2092
------------	-----------	-----------------------------	-------------------	--------------------

"14" января 2020 г. № 23/ИСХ/20-28715

Номер кадастрового квартала: 23:43:0118001

Кадастровый номер земельного участка	Номера точек	Координаты		Описание закрепления на местности	Средняя квадратическая погрешность определения координат характерных точек границ земельного участка, м
		X	Y		
1	2	3	4	5	6
23:43:0000000:16206	2.1	488599.10	1375888.50	—	0.10
23:43:0000000:16206	2.2	488604.06	1375907.90	—	0.10
23:43:0000000:16206	2.3	488600.66	1375931.91	—	0.10
23:43:0000000:16206	2.4	488585.48	1376036.60	—	0.10
23:43:0000000:16206	2.5	488477.83	1376797.80	—	0.10
23:43:0000000:16206	2.6	488417.55	1377189.86	—	0.10
23:43:0000000:16206	2.7	488395.24	1377330.13	—	0.10
23:43:0000000:16206	2.8	488342.25	1377702.13	—	0.10
23:43:0000000:16206	2.9	488438.04	1377715.84	—	0.10
23:43:0000000:16206	2.10	488521.02	1377728.27	—	0.10
23:43:0000000:16206	2.11	488518.54	1377745.59	—	0.10
23:43:0000000:16206	2.12	488420.57	1377729.98	—	0.10
23:43:0000000:16206	2.13	488343.76	1377719.43	—	0.10
23:43:0000000:16206	2.14	488344.06	1377714.90	—	0.10
23:43:0000000:16206	2.15	488511.24	1377741.03	—	0.10
23:43:0000000:16206	2.16	488512.60	1377732.14	—	0.10
23:43:0000000:16206	2.17	488338.80	1377706.23	—	0.10
23:43:0000000:16206	2.18	488556.09	1376220.58	—	0.10
23:43:0000000:16206	2.19	488599.93	1375920.66	—	0.10
23:43:0000000:16206	2.20	488596.37	1375894.48	—	0.10
23:43:0000000:16206	2.21	488587.47	1375881.55	—	0.10
23:43:0000000:16206	2.22	488591.57	1375878.11	—	0.10
23:43:0000000:16206	2.1	488599.10	1375888.50	—	0.10
23:43:0000000:16206	3.1	488425.92	1375801.10	—	0.10
23:43:0000000:16206	3.2	488500.65	1375833.81	—	0.10

Начальник отдела		С. П. Черечеча
полное наименование должности	подпись	инициалы, фамилия

М.П.

КАДАСТРОВЫЙ ПЛАН ТЕРРИТОРИИ

Лист № 558	раздела 8	Всего листов раздела 8: 566	Всего разделов: 9	Всего листов: 2092
------------	-----------	-----------------------------	-------------------	--------------------

"14" января 2020 г. № 23/ИСХ/20-28715

Номер кадастрового квартала: 23:43:0118001

Кадастровый номер земельного участка	Номера точек	Координаты		Описание закрепления на местности	Средняя квадратическая погрешность определения координат характерных точек границ земельного участка, м
		X	Y		
1	2	3	4	5	6
23:43:0000000:16206	3.3	488500.35	1375834.76	—	0.10
23:43:0000000:16206	3.4	488400.05	1375790.79	—	0.10
23:43:0000000:16206	3.5	488239.04	1375720.20	—	0.10
23:43:0000000:16206	3.6	488078.92	1375650	—	0.10
23:43:0000000:16206	3.7	487986.44	1375609.45	—	0.10
23:43:0000000:16206	3.8	487987.18	1375607.75	—	0.10
23:43:0000000:16206	3.9	487999.07	1375612.92	—	0.10
23:43:0000000:16206	3.10	488011.04	1375617.19	—	0.10
23:43:0000000:16206	3.11	488020.02	1375620.83	—	0.10
23:43:0000000:16206	3.12	488048.32	1375634.17	—	0.10
23:43:0000000:16206	3.13	488084.46	1375650.89	—	0.10
23:43:0000000:16206	3.14	488118.44	1375665.97	—	0.10
23:43:0000000:16206	3.15	488152.78	1375681.45	—	0.10
23:43:0000000:16206	3.16	488205.65	1375704.71	—	0.10
23:43:0000000:16206	3.17	488301.06	1375745.98	—	0.10
23:43:0000000:16206	3.18	488381.64	1375781.57	—	0.10
23:43:0000000:16206	3.1	488425.92	1375801.10	—	0.10
23:43:0000000:16206	4.1	487646.48	1375475.06	—	0.10
23:43:0000000:16206	4.2	487636.86	1375470.48	—	0.10
23:43:0000000:16206	4.3	487624.29	1375465.26	—	0.10
23:43:0000000:16206	4.4	487601.01	1375455.15	—	0.10
23:43:0000000:16206	4.5	487317.76	1375329.13	—	0.10
23:43:0000000:16206	4.6	487228.04	1375288.93	—	0.10
23:43:0000000:16206	4.7	487205.51	1375279.88	—	0.10
23:43:0000000:16206	4.8	487165.01	1375262.71	—	0.10

Начальник отдела		С. П. Черечеча
полное наименование должности	подпись	инициалы, фамилия

М.П.

КАДАСТРОВЫЙ ПЛАН ТЕРРИТОРИИ

Лист № 559	раздела 8	Всего листов раздела 8: 566	Всего разделов: 9	Всего листов: 2092
------------	-----------	-----------------------------	-------------------	--------------------

"14" января 2020 г. № 23/ИСХ/20-28715

Номер кадастрового квартала: 23:43:0118001

Кадастровый номер земельного участка	Номера точек	Координаты		Описание закрепления на местности	Средняя квадратическая погрешность определения координат характерных точек границ земельного участка, м
		X	Y		
1	2	3	4	5	6
23:43:0000000:16206	4.9	487130.11	1375248.68	—	0.10
23:43:0000000:16206	4.10	486879.43	1375138.80	—	0.10
23:43:0000000:16206	4.11	486842.76	1375123.15	—	0.10
23:43:0000000:16206	4.12	486787.29	1375098.77	—	0.10
23:43:0000000:16206	4.13	486720.90	1375069.06	—	0.10
23:43:0000000:16206	4.14	486586.11	1375011.02	—	0.10
23:43:0000000:16206	4.15	486591.94	1375008.56	—	0.10
23:43:0000000:16206	4.16	486737.90	1375072.55	—	0.10
23:43:0000000:16206	4.17	487970.59	1375612.53	—	0.10
23:43:0000000:16206	4.18	487970.68	1375617.85	—	0.10
23:43:0000000:16206	4.1	487646.48	1375475.06	—	0.10
23:43:0000000:16206	5.1	488561.10	1375871.22	—	0.10
23:43:0000000:16206	5.2	488576.53	1375881.49	—	0.10
23:43:0000000:16206	5.3	488588.67	1375899.14	—	0.10
23:43:0000000:16206	5.4	488590.97	1375919.69	—	0.10
23:43:0000000:16206	5.5	488330.94	1377698.23	—	0.10
23:43:0000000:16206	5.6	488325.73	1377697.59	—	0.10
23:43:0000000:16206	5.7	488361.70	1377458.84	—	0.10
23:43:0000000:16206	5.8	488414.54	1377109.23	—	0.10
23:43:0000000:16206	5.9	488484.87	1376632.25	—	0.10
23:43:0000000:16206	5.10	488508.42	1376449.72	—	0.10
23:43:0000000:16206	5.11	488509.70	1376441.18	—	0.10
23:43:0000000:16206	5.12	488513.15	1376438.15	—	0.10
23:43:0000000:16206	5.13	488559.98	1376107.53	—	0.10
23:43:0000000:16206	5.14	488564.40	1376071.44	—	0.10

Начальник отдела		С. П. Черечеча
полное наименование должности	подпись	инициалы, фамилия

М.П.

КАДАСТРОВЫЙ ПЛАН ТЕРРИТОРИИ

Лист № 560	раздела 8	Всего листов раздела 8: 566	Всего разделов: 9	Всего листов: 2092
------------	-----------	-----------------------------	-------------------	--------------------

"14" января 2020 г. № 23/ИСХ/20-28715

Номер кадастрового квартала: 23:43:0118001

Кадастровый номер земельного участка	Номера точек	Координаты		Описание закрепления на местности	Средняя квадратическая погрешность определения координат характерных точек границ земельного участка, м
		X	Y		
1	2	3	4	5	6
23:43:0000000:16206	5.15	488569.54	1376045.94	—	0.10
23:43:0000000:16206	5.16	488586.18	1375922.40	—	0.10
23:43:0000000:16206	5.17	488586.53	1375920.11	—	0.10
23:43:0000000:16206	5.18	488585.91	1375911.68	—	0.10
23:43:0000000:16206	5.19	488582.46	1375899.68	—	0.10
23:43:0000000:16206	5.20	488580.48	1375891.84	—	0.10
23:43:0000000:16206	5.21	488575.47	1375885.38	—	0.10
23:43:0000000:16206	5.22	488564.19	1375879.70	—	0.10
23:43:0000000:16206	5.23	488547.72	1375870.84	—	0.10
23:43:0000000:16206	5.24	488402.91	1375808.69	—	0.10
23:43:0000000:16206	5.25	488372.18	1375796.38	—	0.10
23:43:0000000:16206	5.26	488090.12	1375669.16	—	0.10
23:43:0000000:16206	5.27	488023.30	1375639.25	—	0.10
23:43:0000000:16206	5.28	488006.23	1375632.93	—	0.10
23:43:0000000:16206	5.29	488002.88	1375630.48	—	0.10
23:43:0000000:16206	5.30	487980.94	1375621.89	—	0.10
23:43:0000000:16206	5.31	487982.74	1375617.86	—	0.10
23:43:0000000:16206	5.1	488561.10	1375871.22	—	0.10
23:43:0000000:16208	1.1	486984.32	1374090.54	—	0.10
23:43:0000000:16208	1.2	487006.65	1374108.68	—	0.10
23:43:0000000:16208	1.3	486947.47	1374216.86	—	0.10
23:43:0000000:16208	1.4	486946.05	1374219.58	—	0.10
23:43:0000000:16208	1.5	486911.62	1374285.44	—	0.10
23:43:0000000:16208	1.6	486891.98	1374323.02	—	0.10
23:43:0000000:16208	1.7	486883.62	1374341.20	—	0.10

Начальник отдела		<u>С. П. Черечеча</u>
полное наименование должности	подпись	инициалы, фамилия

М.П.

КАДАСТРОВЫЙ ПЛАН ТЕРРИТОРИИ

Лист № 561	раздела 8	Всего листов раздела 8: 566	Всего разделов: 9	Всего листов: 2092
------------	-----------	-----------------------------	-------------------	--------------------

"14" января 2020 г. № 23/ИСХ/20-28715

Номер кадастрового квартала: 23:43:0118001

Кадастровый номер земельного участка	Номера точек	Координаты		Описание закрепления на местности	Средняя квадратическая погрешность определения координат характерных точек границ земельного участка, м
		X	Y		
1	2	3	4	5	6
23:43:0000000:16208	1.8	486856.65	1374399.79	—	0.10
23:43:0000000:16208	1.9	486828.01	1374462.02	—	0.10
23:43:0000000:16208	1.10	486797.88	1374527.50	—	0.10
23:43:0000000:16208	1.11	486765.28	1374598.35	—	0.10
23:43:0000000:16208	1.12	486729.89	1374675.25	—	0.10
23:43:0000000:16208	1.13	486690.80	1374760.19	—	0.10
23:43:0000000:16208	1.14	486693.99	1374765.38	—	0.10
23:43:0000000:16208	1.15	486698.42	1374771.82	—	0.10
23:43:0000000:16208	1.16	486703.99	1374775.65	—	0.10
23:43:0000000:16208	1.17	486702.81	1374778.21	—	0.10
23:43:0000000:16208	1.18	486698.33	1374787.91	—	0.10
23:43:0000000:16208	1.19	486689.66	1374786.09	—	0.10
23:43:0000000:16208	1.20	486688.33	1374786.36	—	0.10
23:43:0000000:16208	1.21	486669.83	1374789.83	—	0.10
23:43:0000000:16208	1.22	486653.29	1374849.14	—	0.10
23:43:0000000:16208	1.23	486609.26	1374940.44	—	0.10
23:43:0000000:16208	1.24	486587.57	1374985.43	—	0.10
23:43:0000000:16208	1.25	486588.66	1374990.81	—	0.10
23:43:0000000:16208	1.26	486590.81	1374994.38	—	0.10
23:43:0000000:16208	1.27	486593.97	1374996.57	—	0.10
23:43:0000000:16208	1.28	486595.73	1374999.73	—	0.10
23:43:0000000:16208	1.29	486591.94	1375008.56	—	0.10
23:43:0000000:16208	1.30	486584.57	1375011.67	—	0.10
23:43:0000000:16208	1.31	486577.49	1375013.20	—	0.10
23:43:0000000:16208	1.32	486571.61	1375017.24	—	0.10

Начальник отдела		С. П. Черечеча
полное наименование должности	подпись	инициалы, фамилия

М.П.

КАДАСТРОВЫЙ ПЛАН ТЕРРИТОРИИ

Лист № 562	раздела 8	Всего листов раздела 8: 566	Всего разделов: 9	Всего листов: 2092
------------	-----------	-----------------------------	-------------------	--------------------

"14" января 2020 г. № 23/ИСХ/20-28715

Номер кадастрового квартала: 23:43:0118001

Кадастровый номер земельного участка	Номера точек	Координаты		Описание закрепления на местности	Средняя квадратическая погрешность определения координат характерных точек границ земельного участка, м
		X	Y		
1	2	3	4	5	6
23:43:0000000:16208	1.33	486469.45	1375240.66	—	0.10
23:43:0000000:16208	1.34	486480.32	1375245.79	—	0.10
23:43:0000000:16208	1.35	486467.01	1375278.27	—	0.10
23:43:0000000:16208	1.36	486454.17	1375272.49	—	0.10
23:43:0000000:16208	1.37	486407.65	1375373.40	—	0.10
23:43:0000000:16208	1.38	486408.08	1375382.35	—	0.10
23:43:0000000:16208	1.39	486411.92	1375390.51	—	0.10
23:43:0000000:16208	1.40	486417.74	1375396.19	—	0.10
23:43:0000000:16208	1.41	486415.65	1375401.75	—	0.10
23:43:0000000:16208	1.42	486408.27	1375400.92	—	0.10
23:43:0000000:16208	1.43	486406.80	1375401.26	—	0.10
23:43:0000000:16208	1.44	486399.99	1375402.80	—	0.10
23:43:0000000:16208	1.45	486345.12	1375543.94	—	0.10
23:43:0000000:16208	1.46	486318.48	1375634.05	—	0.10
23:43:0000000:16208	1.47	486313.09	1375670.23	—	0.10
23:43:0000000:16208	1.48	486299.05	1375764.26	—	0.10
23:43:0000000:16208	1.49	486286.20	1375893.60	—	0.10
23:43:0000000:16208	1.50	486279.61	1375994.82	—	0.10
23:43:0000000:16208	1.51	486268	1376173.15	—	0.10
23:43:0000000:16208	1.52	486250.37	1376443.89	—	0.10
23:43:0000000:16208	1.53	486226.90	1376804.51	—	0.10
23:43:0000000:16208	1.54	486218.92	1376897.31	—	0.10
23:43:0000000:16208	1.55	486198.08	1377013.32	—	0.10
23:43:0000000:16208	1.56	486190.85	1377051.19	—	0.10
23:43:0000000:16208	1.57	486188.86	1377059.54	—	0.10

Начальник отдела		<u>С. П. Черечеча</u>
полное наименование должности	подпись	инициалы, фамилия

М.П.

КАДАСТРОВЫЙ ПЛАН ТЕРРИТОРИИ

Лист № 563	раздела 8	Всего листов раздела 8: 566	Всего разделов: 9	Всего листов: 2092
------------	-----------	-----------------------------	-------------------	--------------------

"14" января 2020 г. № 23/ИСХ/20-28715

Номер кадастрового квартала: 23:43:0118001

Кадастровый номер земельного участка	Номера точек	Координаты		Описание закрепления на местности	Средняя квадратическая погрешность определения координат характерных точек границ земельного участка, м
		X	Y		
1	2	3	4	5	6
23:43:0000000:16208	1.58	486002.20	1377842.49	—	0.10
23:43:0000000:16208	1.59	485982.15	1377943.62	—	0.10
23:43:0000000:16208	1.60	485968.40	1378037.04	—	0.10
23:43:0000000:16208	1.61	485962.55	1378132.89	—	0.10
23:43:0000000:16208	1.62	485963.85	1378197.67	—	0.10
23:43:0000000:16208	1.63	485964.26	1378217.74	—	0.10
23:43:0000000:16208	1.64	485964.40	1378224.83	—	0.10
23:43:0000000:16208	1.65	485970.57	1378315.88	—	0.10
23:43:0000000:16208	1.66	486012.21	1378713.89	—	0.10
23:43:0000000:16208	1.67	486026.54	1378734.54	—	0.10
23:43:0000000:16208	1.68	485950.41	1378716.97	—	0.10
23:43:0000000:16208	1.69	485962.80	1378717.59	—	0.10
23:43:0000000:16208	1.70	485969.45	1378714.95	—	0.10
23:43:0000000:16208	1.71	485976.11	1378712.03	—	0.10
23:43:0000000:16208	1.72	485981.58	1378699.29	—	0.10
23:43:0000000:16208	1.73	485971.84	1378556.32	—	0.10
23:43:0000000:16208	1.74	485944.63	1378317.64	—	0.10
23:43:0000000:16208	1.75	485938.39	1378225.33	—	0.10
23:43:0000000:16208	1.76	485936.60	1378131.31	—	0.10
23:43:0000000:16208	1.77	485942.53	1378034.39	—	0.10
23:43:0000000:16208	1.78	485945.26	1378015.87	—	0.10
23:43:0000000:16208	1.79	485945.86	1378014.21	—	0.10
23:43:0000000:16208	1.80	485948.29	1378007.52	—	0.10
23:43:0000000:16208	1.81	485961	1377958.11	—	0.10
23:43:0000000:16208	1.82	485971.01	1377903.46	—	0.10

Начальник отдела		С. П. Черечеча
полное наименование должности	подпись	инициалы, фамилия

М.П.

КАДАСТРОВЫЙ ПЛАН ТЕРРИТОРИИ

Лист № 564	раздела 8	Всего листов раздела 8: 566	Всего разделов: 9	Всего листов: 2092
------------	-----------	-----------------------------	-------------------	--------------------

"14" января 2020 г. № 23/ИСХ/20-28715

Номер кадастрового квартала: 23:43:0118001

Кадастровый номер земельного участка	Номера точек	Координаты		Описание закрепления на местности	Средняя квадратическая погрешность определения координат характерных точек границ земельного участка, м
		X	Y		
1	2	3	4	5	6
23:43:0000000:16208	1.83	485976.97	1377875.08	—	0.10
23:43:0000000:16208	1.84	486167.38	1377040.76	—	0.10
23:43:0000000:16208	1.85	486173.83	1377012.55	—	0.10
23:43:0000000:16208	1.86	486182.87	1376968.45	—	0.10
23:43:0000000:16208	1.87	486190.26	1376927.05	—	0.10
23:43:0000000:16208	1.88	486195.01	1376897.24	—	0.10
23:43:0000000:16208	1.89	486198	1376867.77	—	0.10
23:43:0000000:16208	1.90	486202.18	1376824.35	—	0.10
23:43:0000000:16208	1.91	486241.14	1376213.96	—	0.10
23:43:0000000:16208	1.92	486258.82	1375937.19	—	0.10
23:43:0000000:16208	1.93	486263.56	1375871.62	—	0.10
23:43:0000000:16208	1.94	486273.34	1375760.41	—	0.10
23:43:0000000:16208	1.95	486287.39	1375666.37	—	0.10
23:43:0000000:16208	1.96	486293.83	1375630.60	—	0.10
23:43:0000000:16208	1.97	486294.48	1375622.76	—	0.10
23:43:0000000:16208	1.98	486306.01	1375581.82	—	0.10
23:43:0000000:16208	1.99	486320.77	1375526.29	—	0.10
23:43:0000000:16208	1.100	486365.11	1375396.05	—	0.10
23:43:0000000:16208	1.101	486363.29	1375387.17	—	0.10
23:43:0000000:16208	1.102	486362.60	1375385.21	—	0.10
23:43:0000000:16208	1.103	486351.76	1375375.28	—	0.10
23:43:0000000:16208	1.104	486354.10	1375364.24	—	0.10
23:43:0000000:16208	1.105	486360.55	1375365.80	—	0.10
23:43:0000000:16208	1.106	486367.36	1375365.72	—	0.10
23:43:0000000:16208	1.107	486374.05	1375363.39	—	0.10

Начальник отдела		С. П. Черечеча
полное наименование должности	подпись	инициалы, фамилия

М.П.

КАДАСТРОВЫЙ ПЛАН ТЕРРИТОРИИ

Лист № 565	раздела 8	Всего листов раздела 8: 566	Всего разделов: 9	Всего листов: 2092
------------	-----------	-----------------------------	-------------------	--------------------

"14" января 2020 г. № 23/ИСХ/20-28715

Номер кадастрового квартала: 23:43:0118001

Кадастровый номер земельного участка	Номера точек	Координаты		Описание закрепления на местности	Средняя квадратическая погрешность определения координат характерных точек границ земельного участка, м
		X	Y		
1	2	3	4	5	6
23:43:0000000:16208	1.108	486379.59	1375359.08	—	0.10
23:43:0000000:16208	1.109	486383.29	1375353.49	—	0.10
23:43:0000000:16208	1.110	486540.04	1375013.88	—	0.10
23:43:0000000:16208	1.111	486541.79	1375005.69	—	0.10
23:43:0000000:16208	1.112	486540.25	1374998.43	—	0.10
23:43:0000000:16208	1.113	486536.68	1374993.25	—	0.10
23:43:0000000:16208	1.114	486531.58	1374989.24	—	0.10
23:43:0000000:16208	1.115	486530.75	1374988.67	—	0.10
23:43:0000000:16208	1.116	486538.30	1374972.34	—	0.10
23:43:0000000:16208	1.117	486546.87	1374974.23	—	0.10
23:43:0000000:16208	1.118	486554.63	1374972.57	—	0.10
23:43:0000000:16208	1.119	486561.16	1374968.06	—	0.10
23:43:0000000:16208	1.120	486550.47	1374958.61	—	0.10
23:43:0000000:16208	1.121	486564.56	1374932.12	—	0.10
23:43:0000000:16208	1.122	486575.15	1374937.76	—	0.10
23:43:0000000:16208	1.123	486580.33	1374928.02	—	0.10
23:43:0000000:16208	1.124	486590.65	1374908.63	—	0.10
23:43:0000000:16208	1.125	486654.60	1374769.87	—	0.10
23:43:0000000:16208	1.126	486655.86	1374767.16	—	0.10
23:43:0000000:16208	1.127	486660.04	1374758.06	—	0.10
23:43:0000000:16208	1.128	486661.30	1374755.35	—	0.10
23:43:0000000:16208	1.129	486872.10	1374298	—	0.10
23:43:0000000:16208	1.130	486874.92	1374283.52	—	0.10
23:43:0000000:16208	1.131	486877.32	1374271.22	—	0.10
23:43:0000000:16208	1.132	486869.35	1374246.85	—	0.10

Начальник отдела		<u>С. П. Черечеча</u>
полное наименование должности	подпись	инициалы, фамилия

М.П.

КАДАСТРОВЫЙ ПЛАН ТЕРРИТОРИИ

Лист № 566	раздела 8	Всего листов раздела 8: 566	Всего разделов: 9	Всего листов: 2092
------------	-----------	-----------------------------	-------------------	--------------------

"14" января 2020 г. № 23/ИСХ/20-28715

Номер кадастрового квартала: 23:43:0118001

Кадастровый номер земельного участка	Номера точек	Координаты		Описание закрепления на местности	Средняя квадратическая погрешность определения координат характерных точек границ земельного участка, м
		X	Y		
1	2	3	4	5	6
23:43:0000000:16208	1.133	486857.50	1374218.89	—	0.10
23:43:0000000:16208	1.134	486835.19	1374165.39	—	0.10
23:43:0000000:16208	1.135	486805.20	1374126.93	—	0.10
23:43:0000000:16208	1.136	486655.28	1374029.21	—	0.10
23:43:0000000:16208	1.137	486650.31	1374025.97	—	0.10
23:43:0000000:16208	1.138	486345.92	1373827.55	—	0.10
23:43:0000000:16208	1.139	486356.93	1373808.50	—	0.10
23:43:0000000:16208	1.140	486668.98	1374006.90	—	0.10
23:43:0000000:16208	1.141	486702.90	1374028.46	—	0.10
23:43:0000000:16208	1.142	486705.43	1374030.08	—	0.10
23:43:0000000:16208	1.143	486822.08	1374104.24	—	0.10
23:43:0000000:16208	1.144	486833.54	1374108.08	—	0.10
23:43:0000000:16208	1.145	486845.02	1374111.93	—	0.10
23:43:0000000:16208	1.146	486877.98	1374114.67	—	0.10
23:43:0000000:16208	1.147	486936.35	1374112.84	—	0.10
23:43:0000000:16208	1.148	486968.60	1374106.93	—	0.10
23:43:0000000:16208	1.1	486984.32	1374090.54	—	0.10

Начальник отдела		<u>С. П. Черечеча</u>
полное наименование должности	подпись	инициалы, фамилия

М.П.

КАДАСТРОВЫЙ ПЛАН ТЕРРИТОРИИ

Лист № 1	раздела 9	Всего листов раздела 9: 664	Всего разделов: 9	Всего листов: 2092
----------	-----------	-----------------------------	-------------------	--------------------

"14" января 2020 г. № 23/ИСХ/20-28715

Номер кадастрового квартала: 23:43:0118001

Описание местоположения границ зданий, сооружений, объектов незавершенного строительства на земельном участке

Сведения о координатах характерных точек контура объекта недвижимости:							
Кадастровый номер здания, сооружения, объекта незавершенного строительства	Номера точек контура	Координаты		Радиус (R)	Средняя квадратическая погрешность определения координат характерных точек контура, м	Глубина, высота, м	
		X	Y			H1	H2
1	2	3	4	5	6	7	8
23:43:0118001:704	1.1	485955.07	1378596.12	—	0.10		
23:43:0118001:704	1.2	485955.20	1378603.19	—	0.10		
23:43:0118001:704	1.3	485947.20	1378603.33	—	0.10		
23:43:0118001:704	1.4	485947.08	1378596.26	—	0.10		
23:43:0118001:704	1.1	485955.07	1378596.12	—	0.10		
23:43:0118001:763	1.1	485941.04	1378598.96	—	0.10		
23:43:0118001:763	1.2	485941.11	1378603.43	—	0.10		
23:43:0118001:763	1.3	485933.19	1378603.57	—	0.10		
23:43:0118001:763	1.4	485933.12	1378599.10	—	0.10		
23:43:0118001:763	1.1	485941.04	1378598.96	—	0.10		
23:43:0118001:764	1.1	485936.38	1378546.94	—	0.10		
23:43:0118001:764	1.2	485934.91	1378551.61	—	0.10		
23:43:0118001:764	1.3	485931.57	1378550.56	—	0.10		
23:43:0118001:764	1.4	485933.05	1378545.88	—	0.10		
23:43:0118001:764	1.1	485936.38	1378546.94	—	0.10		
23:43:0118001:765	1.1	485955.20	1378603.21	—	0.10		
23:43:0118001:765	1.2	485956.05	1378635.74	—	0.10		
23:43:0118001:765	1.3	485959.75	1378635.67	—	0.10		
23:43:0118001:765	1.4	485959.31	1378640.11	—	0.10		
23:43:0118001:765	1.5	485957.96	1378643.91	—	0.10		
23:43:0118001:765	1.6	485955.94	1378647.27	—	0.10		
23:43:0118001:765	1.7	485953.04	1378650.20	—	0.10		
23:43:0118001:765	1.8	485949.68	1378652.32	—	0.10		

Начальник отдела		<u>С. П. Черечеча</u>
полное наименование должности	подпись	инициалы, фамилия

М.П.

КАДАСТРОВЫЙ ПЛАН ТЕРРИТОРИИ

Лист № 2	раздела 9	Всего листов раздела 9: 664	Всего разделов: 9	Всего листов: 2092
----------	-----------	-----------------------------	-------------------	--------------------

"14" января 2020 г. № 23/ИСХ/20-28715

Номер кадастрового квартала: 23:43:0118001

Кадастровый номер здания, сооружения, объекта незавершенного строительства	Номера точек контура	Координаты		Радиус (R)	Средняя квадратическая погрешность определения координат характерных точек контура, м	Глубина, высота, м	
		X	Y			H1	H2
1	2	3	4	5	6	7	8
23:43:0118001:765	1.9	485945.91	1378653.63	—	0.10		
23:43:0118001:765	1.10	485941.48	1378654.03	—	0.10		
23:43:0118001:765	1.11	485937.37	1378653.46	—	0.10		
23:43:0118001:765	1.12	485933.13	1378651.82	—	0.10		
23:43:0118001:765	1.13	485930.01	1378649.87	—	0.10		
23:43:0118001:765	1.14	485928.56	1378648.19	—	0.10		
23:43:0118001:765	1.15	485925.86	1378646.66	—	0.10		
23:43:0118001:765	1.16	485921.40	1378644.13	—	0.10		
23:43:0118001:765	1.17	485920.17	1378643.41	—	0.10		
23:43:0118001:765	1.18	485913.36	1378643.55	—	0.10		
23:43:0118001:765	1.19	485913.22	1378629.23	—	0.10		
23:43:0118001:765	1.20	485912.76	1378629.24	—	0.10		
23:43:0118001:765	1.21	485912.61	1378616.44	—	0.10		
23:43:0118001:765	1.22	485918.75	1378603.84	—	0.10		
23:43:0118001:765	1.1	485955.20	1378603.21	—	0.10		
23:43:0118001:773	1.1	486718.45	1377863.15	—	0.10		
23:43:0118001:773	1.2	486717.99	1377866.01	—	0.10		
23:43:0118001:773	1.3	486721.84	1377866.63	—	0.10		
23:43:0118001:773	1.4	486719.55	1377881.57	—	0.10		
23:43:0118001:773	1.5	486678.38	1377874.98	—	0.10		
23:43:0118001:773	1.6	486678.28	1377875.57	—	0.10		
23:43:0118001:773	1.7	486676.58	1377875.30	—	0.10		
23:43:0118001:773	1.8	486676.68	1377874.70	—	0.10		
23:43:0118001:773	1.9	486656.04	1377871.40	—	0.10		
23:43:0118001:773	1.10	486655.20	1377876.65	—	0.10		

Начальник отдела		<u>С. П. Черечеча</u>
полное наименование должности	подпись	инициалы, фамилия

М.П.

КАДАСТРОВЫЙ ПЛАН ТЕРРИТОРИИ

Лист № 3	раздела 9	Всего листов раздела 9: 664	Всего разделов: 9	Всего листов: 2092
----------	-----------	-----------------------------	-------------------	--------------------

"14" января 2020 г. № 23/ИСХ/20-28715

Номер кадастрового квартала: 23:43:0118001

Кадастровый номер здания, сооружения, объекта незавершенного строительства	Номера точек контура	Координаты		Радиус (R)	Средняя квадратическая погрешность определения координат характерных точек контура, м	Глубина, высота, м	
		X	Y			H1	H2
1	2	3	4	5	6	7	8
23:43:0118001:773	1.11	486654.61	1377876.55	—	0.10		
23:43:0118001:773	1.12	486652.54	1377889.44	—	0.10		
23:43:0118001:773	1.13	486653.13	1377889.54	—	0.10		
23:43:0118001:773	1.14	486652.88	1377891.12	—	0.10		
23:43:0118001:773	1.15	486652.29	1377891.02	—	0.10		
23:43:0118001:773	1.16	486650.22	1377903.91	—	0.10		
23:43:0118001:773	1.17	486650.82	1377904	—	0.10		
23:43:0118001:773	1.18	486649.24	1377913.83	—	0.10		
23:43:0118001:773	1.19	486648.65	1377913.73	—	0.10		
23:43:0118001:773	1.20	486647.15	1377923.08	—	0.10		
23:43:0118001:773	1.21	486647.74	1377923.18	—	0.10		
23:43:0118001:773	1.22	486646.17	1377933	—	0.10		
23:43:0118001:773	1.23	486645.58	1377932.91	—	0.10		
23:43:0118001:773	1.24	486643.51	1377945.84	—	0.10		
23:43:0118001:773	1.25	486644.10	1377945.94	—	0.10		
23:43:0118001:773	1.26	486643.84	1377947.52	—	0.10		
23:43:0118001:773	1.27	486643.25	1377947.43	—	0.10		
23:43:0118001:773	1.28	486641.20	1377960.26	—	0.10		
23:43:0118001:773	1.29	486641.79	1377960.35	—	0.10		
23:43:0118001:773	1.30	486641.01	1377965.18	—	0.10		
23:43:0118001:773	1.31	486661.93	1377968.55	—	0.10		
23:43:0118001:773	1.32	486662.02	1377967.96	—	0.10		
23:43:0118001:773	1.33	486663.60	1377968.21	—	0.10		
23:43:0118001:773	1.34	486663.51	1377968.80	—	0.10		
23:43:0118001:773	1.35	486704.67	1377975.43	—	0.10		

Начальник отдела		С. П. Черечеча
полное наименование должности	подпись	инициалы, фамилия

М.П.

КАДАСТРОВЫЙ ПЛАН ТЕРРИТОРИИ

Лист № 4	раздела 9	Всего листов раздела 9: 664	Всего разделов: 9	Всего листов: 2092
----------	-----------	-----------------------------	-------------------	--------------------

"14" января 2020 г. № 23/ИСХ/20-28715

Номер кадастрового квартала: 23:43:0118001

Кадастровый номер здания, сооружения, объекта незавершенного строительства	Номера точек контура	Координаты		Радиус (R)	Средняя квадратическая погрешность определения координат характерных точек контура, м	Глубина, высота, м	
		X	Y			H1	H2
1	2	3	4	5	6	7	8
23:43:0118001:773	1.36	486702.36	1377989.54	—	0.10		
23:43:0118001:773	1.37	486698.45	1377988.92	—	0.10		
23:43:0118001:773	1.38	486697.98	1377991.78	—	0.10		
23:43:0118001:773	1.39	486692.85	1377990.96	—	0.10		
23:43:0118001:773	1.40	486692.99	1377990.07	—	0.10		
23:43:0118001:773	1.41	486683.54	1377988.55	—	0.10		
23:43:0118001:773	1.42	486683.40	1377989.44	—	0.10		
23:43:0118001:773	1.43	486673.75	1377987.90	—	0.10		
23:43:0118001:773	1.44	486673.90	1377987.01	—	0.10		
23:43:0118001:773	1.45	486661.02	1377984.94	—	0.10		
23:43:0118001:773	1.46	486660.93	1377985.54	—	0.10		
23:43:0118001:773	1.47	486659.34	1377985.28	—	0.10		
23:43:0118001:773	1.48	486659.44	1377984.69	—	0.10		
23:43:0118001:773	1.49	486646.53	1377982.62	—	0.10		
23:43:0118001:773	1.50	486646.39	1377983.51	—	0.10		
23:43:0118001:773	1.51	486641.04	1377982.65	—	0.10		
23:43:0118001:773	1.52	486641.51	1377979.74	—	0.10		
23:43:0118001:773	1.53	486637.56	1377979.11	—	0.10		
23:43:0118001:773	1.54	486639.15	1377969.18	—	0.10		
23:43:0118001:773	1.55	486625.77	1377967.03	—	0.10		
23:43:0118001:773	1.56	486626.40	1377963.11	—	0.10		
23:43:0118001:773	1.57	486624.32	1377962.78	—	0.10		
23:43:0118001:773	1.58	486627.22	1377944.71	—	0.10		
23:43:0118001:773	1.59	486626.63	1377944.62	—	0.10		
23:43:0118001:773	1.60	486626.90	1377942.92	—	0.10		

Начальник отдела		С. П. Черечеча
полное наименование должности	подпись	инициалы, фамилия

М.П.

КАДАСТРОВЫЙ ПЛАН ТЕРРИТОРИИ

Лист № 5	раздела 9	Всего листов раздела 9: 664	Всего разделов: 9	Всего листов: 2092
----------	-----------	-----------------------------	-------------------	--------------------

"14" января 2020 г. № 23/ИСХ/20-28715

Номер кадастрового квартала: 23:43:0118001

Кадастровый номер здания, сооружения, объекта незавершенного строительства	Номера точек контура	Координаты		Радиус (R)	Средняя квадратическая погрешность определения координат характерных точек контура, м	Глубина, высота, м	
		X	Y			H1	H2
1	2	3	4	5	6	7	8
23:43:0118001:773	1.61	486627.49	1377943.03	—	0.10		
23:43:0118001:773	1.62	486636.24	1377888.43	—	0.10		
23:43:0118001:773	1.63	486635.64	1377888.33	—	0.10		
23:43:0118001:773	1.64	486635.90	1377886.75	—	0.10		
23:43:0118001:773	1.65	486636.49	1377886.85	—	0.10		
23:43:0118001:773	1.66	486639.39	1377868.73	—	0.10		
23:43:0118001:773	1.67	486641.45	1377869.06	—	0.10		
23:43:0118001:773	1.68	486642.08	1377865.11	—	0.10		
23:43:0118001:773	1.69	486655.31	1377867.24	—	0.10		
23:43:0118001:773	1.70	486656.90	1377857.34	—	0.10		
23:43:0118001:773	1.71	486660.75	1377857.95	—	0.10		
23:43:0118001:773	1.72	486661.38	1377854	—	0.10		
23:43:0118001:773	1.73	486666.76	1377854.86	—	0.10		
23:43:0118001:773	1.74	486666.62	1377855.75	—	0.10		
23:43:0118001:773	1.75	486679.50	1377857.82	—	0.10		
23:43:0118001:773	1.76	486679.59	1377857.22	—	0.10		
23:43:0118001:773	1.77	486681.17	1377857.48	—	0.10		
23:43:0118001:773	1.78	486681.07	1377858.07	—	0.10		
23:43:0118001:773	1.79	486693.96	1377860.13	—	0.10		
23:43:0118001:773	1.80	486694.10	1377859.25	—	0.10		
23:43:0118001:773	1.81	486703.88	1377860.81	—	0.10		
23:43:0118001:773	1.82	486703.74	1377861.70	—	0.10		
23:43:0118001:773	1.83	486713.03	1377863.19	—	0.10		
23:43:0118001:773	1.84	486713.17	1377862.30	—	0.10		
23:43:0118001:773	1.1	486718.45	1377863.15	—	0.10		

Начальник отдела		С. П. Черечеча
полное наименование должности	подпись	инициалы, фамилия

М.П.

КАДАСТРОВЫЙ ПЛАН ТЕРРИТОРИИ

Лист № 6	раздела 9	Всего листов раздела 9: 664	Всего разделов: 9	Всего листов: 2092
----------	-----------	-----------------------------	-------------------	--------------------

"14" января 2020 г. № 23/ИСХ/20-28715

Номер кадастрового квартала: 23:43:0118001

Кадастровый номер здания, сооружения, объекта незавершенного строительства	Номера точек контура	Координаты		Радиус (R)	Средняя квадратическая погрешность определения координат характерных точек контура, м	Глубина, высота, м	
		X	Y			H1	H2
1	2	3	4	5	6	7	8
23:43:0118001:777	1.1	486695	1378030.36	—	0.10		
23:43:0118001:777	1.2	486692.71	1378045.31	—	0.10		
23:43:0118001:777	1.3	486651.53	1378038.71	—	0.10		
23:43:0118001:777	1.4	486651.44	1378039.30	—	0.10		
23:43:0118001:777	1.5	486649.74	1378039.03	—	0.10		
23:43:0118001:777	1.6	486649.84	1378038.44	—	0.10		
23:43:0118001:777	1.7	486629.20	1378035.13	—	0.10		
23:43:0118001:777	1.8	486628.36	1378040.39	—	0.10		
23:43:0118001:777	1.9	486627.76	1378040.29	—	0.10		
23:43:0118001:777	1.10	486625.70	1378053.18	—	0.10		
23:43:0118001:777	1.11	486626.29	1378053.27	—	0.10		
23:43:0118001:777	1.12	486626.04	1378054.85	—	0.10		
23:43:0118001:777	1.13	486625.45	1378054.76	—	0.10		
23:43:0118001:777	1.14	486623.88	1378067.64	—	0.10		
23:43:0118001:777	1.15	486623.97	1378067.74	—	0.10		
23:43:0118001:777	1.16	486622.40	1378077.56	—	0.10		
23:43:0118001:777	1.17	486621.81	1378077.47	—	0.10		
23:43:0118001:777	1.18	486620.31	1378086.82	—	0.10		
23:43:0118001:777	1.19	486620.90	1378086.91	—	0.10		
23:43:0118001:777	1.20	486619.33	1378096.74	—	0.10		
23:43:0118001:777	1.21	486618.74	1378096.64	—	0.10		
23:43:0118001:777	1.22	486616.66	1378109.58	—	0.10		
23:43:0118001:777	1.23	486617.26	1378109.67	—	0.10		
23:43:0118001:777	1.24	486617	1378111.25	—	0.10		
23:43:0118001:777	1.25	486616.41	1378111.16	—	0.10		

Начальник отдела		<u>С. П. Черечеча</u>
полное наименование должности	подпись	инициалы, фамилия

М.П.

КАДАСТРОВЫЙ ПЛАН ТЕРРИТОРИИ

Лист № 7	раздела 9	Всего листов раздела 9: 664	Всего разделов: 9	Всего листов: 2092
----------	-----------	-----------------------------	-------------------	--------------------

"14" января 2020 г. № 23/ИСХ/20-28715

Номер кадастрового квартала: 23:43:0118001

Кадастровый номер здания, сооружения, объекта незавершенного строительства	Номера точек контура	Координаты		Радиус (R)	Средняя квадратическая погрешность определения координат характерных точек контура, м	Глубина, высота, м	
		X	Y			H1	H2
1	2	3	4	5	6	7	8
23:43:0118001:777	1.26	486614.35	1378123.99	—	0.10		
23:43:0118001:777	1.27	486614.95	1378124.09	—	0.10		
23:43:0118001:777	1.28	486614.17	1378128.92	—	0.10		
23:43:0118001:777	1.29	486635.08	1378132.29	—	0.10		
23:43:0118001:777	1.30	486635.18	1378131.69	—	0.10		
23:43:0118001:777	1.31	486636.76	1378131.95	—	0.10		
23:43:0118001:777	1.32	486636.66	1378132.54	—	0.10		
23:43:0118001:777	1.33	486677.83	1378139.17	—	0.10		
23:43:0118001:777	1.34	486675.52	1378153.28	—	0.10		
23:43:0118001:777	1.35	486671.61	1378152.65	—	0.10		
23:43:0118001:777	1.36	486671.14	1378155.52	—	0.10		
23:43:0118001:777	1.37	486666.01	1378154.69	—	0.10		
23:43:0118001:777	1.38	486666.15	1378153.80	—	0.10		
23:43:0118001:777	1.39	486656.70	1378152.29	—	0.10		
23:43:0118001:777	1.40	486656.56	1378153.18	—	0.10		
23:43:0118001:777	1.41	486646.91	1378151.63	—	0.10		
23:43:0118001:777	1.42	486647.06	1378150.74	—	0.10		
23:43:0118001:777	1.43	486634.18	1378148.68	—	0.10		
23:43:0118001:777	1.44	486634.08	1378149.27	—	0.10		
23:43:0118001:777	1.45	486632.50	1378149.02	—	0.10		
23:43:0118001:777	1.46	486632.60	1378148.43	—	0.10		
23:43:0118001:777	1.47	486619.69	1378146.36	—	0.10		
23:43:0118001:777	1.48	486619.55	1378147.25	—	0.10		
23:43:0118001:777	1.49	486614.20	1378146.39	—	0.10		
23:43:0118001:777	1.50	486614.66	1378143.48	—	0.10		

Начальник отдела		С. П. Черечеча
полное наименование должности	подпись	инициалы, фамилия

М.П.

КАДАСТРОВЫЙ ПЛАН ТЕРРИТОРИИ

Лист № 8	раздела 9	Всего листов раздела 9: 664	Всего разделов: 9	Всего листов: 2092
----------	-----------	-----------------------------	-------------------	--------------------

"14" января 2020 г. № 23/ИСХ/20-28715

Номер кадастрового квартала: 23:43:0118001

Кадастровый номер здания, сооружения, объекта незавершенного строительства	Номера точек контура	Координаты		Радиус (R)	Средняя квадратическая погрешность определения координат характерных точек контура, м	Глубина, высота, м	
		X	Y			H1	H2
1	2	3	4	5	6	7	8
23:43:0118001:777	1.51	486610.71	1378142.85	—	0.10		
23:43:0118001:777	1.52	486612.31	1378132.91	—	0.10		
23:43:0118001:777	1.53	486598.93	1378130.77	—	0.10		
23:43:0118001:777	1.54	486599.55	1378126.85	—	0.10		
23:43:0118001:777	1.55	486597.48	1378126.52	—	0.10		
23:43:0118001:777	1.56	486600.38	1378108.45	—	0.10		
23:43:0118001:777	1.57	486599.78	1378108.35	—	0.10		
23:43:0118001:777	1.58	486600.05	1378106.67	—	0.10		
23:43:0118001:777	1.59	486600.65	1378106.77	—	0.10		
23:43:0118001:777	1.60	486609.39	1378052.16	—	0.10		
23:43:0118001:777	1.61	486608.80	1378052.07	—	0.10		
23:43:0118001:777	1.62	486609.06	1378050.49	—	0.10		
23:43:0118001:777	1.63	486609.65	1378050.59	—	0.10		
23:43:0118001:777	1.64	486612.55	1378032.47	—	0.10		
23:43:0118001:777	1.65	486614.60	1378032.80	—	0.10		
23:43:0118001:777	1.66	486615.24	1378028.85	—	0.10		
23:43:0118001:777	1.67	486628.47	1378030.97	—	0.10		
23:43:0118001:777	1.68	486630.05	1378021.07	—	0.10		
23:43:0118001:777	1.69	486633.90	1378021.69	—	0.10		
23:43:0118001:777	1.70	486634.54	1378017.74	—	0.10		
23:43:0118001:777	1.71	486639.92	1378018.60	—	0.10		
23:43:0118001:777	1.72	486639.78	1378019.49	—	0.10		
23:43:0118001:777	1.73	486652.65	1378021.55	—	0.10		
23:43:0118001:777	1.74	486652.75	1378020.96	—	0.10		
23:43:0118001:777	1.75	486654.33	1378021.21	—	0.10		

Начальник отдела		<u>С. П. Черечеча</u>
полное наименование должности	подпись	инициалы, фамилия

М.П.

КАДАСТРОВЫЙ ПЛАН ТЕРРИТОРИИ

Лист № 9	раздела 9	Всего листов раздела 9: 664	Всего разделов: 9	Всего листов: 2092
----------	-----------	-----------------------------	-------------------	--------------------

"14" января 2020 г. № 23/ИСХ/20-28715

Номер кадастрового квартала: 23:43:0118001

Кадастровый номер здания, сооружения, объекта незавершенного строительства	Номера точек контура	Координаты		Радиус (R)	Средняя квадратическая погрешность определения координат характерных точек контура, м	Глубина, высота, м	
		X	Y			H1	H2
1	2	3	4	5	6	7	8
23:43:0118001:777	1.76	486654.23	1378021.81	—	0.10		
23:43:0118001:777	1.77	486667.12	1378023.87	—	0.10		
23:43:0118001:777	1.78	486667.26	1378022.98	—	0.10		
23:43:0118001:777	1.79	486677.03	1378024.55	—	0.10		
23:43:0118001:777	1.80	486676.90	1378025.44	—	0.10		
23:43:0118001:777	1.81	486686.19	1378026.93	—	0.10		
23:43:0118001:777	1.82	486686.33	1378026.04	—	0.10		
23:43:0118001:777	1.83	486691.61	1378026.88	—	0.10		
23:43:0118001:777	1.84	486691.15	1378029.75	—	0.10		
23:43:0118001:777	1.1	486695	1378030.36	—	0.10		
23:43:0127004:1121	1.1	487265.62	1378824.58	—	0.10		
23:43:0127004:1121	1.2	487261.72	1378850.59	—	0.10		
23:43:0127004:1121	1.3	487269.57	1378851.77	—	0.10		
23:43:0127004:1121	1.4	487266.60	1378871.55	—	0.10		
23:43:0127004:1121	1.5	487258.76	1378870.37	—	0.10		
23:43:0127004:1121	1.6	487256.97	1378882.31	—	0.10		
23:43:0127004:1121	1.7	487264.82	1378883.48	—	0.10		
23:43:0127004:1121	1.8	487262.93	1378896.85	—	0.10		
23:43:0127004:1121	1.9	487254.64	1378895.60	—	0.10		
23:43:0127004:1121	1.10	487254.64	1378895.42	—	0.10		
23:43:0127004:1121	1.11	487252.98	1378895.17	—	0.10		
23:43:0127004:1121	1.12	487252.67	1378897.43	—	0.10		
23:43:0127004:1121	1.13	487253.81	1378897.60	—	0.10		
23:43:0127004:1121	1.14	487252.55	1378906.09	—	0.10		
23:43:0127004:1121	1.15	487254.16	1378906.33	—	0.10		

Начальник отдела		С. П. Черечеча
полное наименование должности	подпись	инициалы, фамилия

М.П.

КАДАСТРОВЫЙ ПЛАН ТЕРРИТОРИИ

Лист № 10	раздела 9	Всего листов раздела 9: 664	Всего разделов: 9	Всего листов: 2092
-----------	-----------	-----------------------------	-------------------	--------------------

"14" января 2020 г. № 23/ИСХ/20-28715

Номер кадастрового квартала: 23:43:0118001

Кадастровый номер здания, сооружения, объекта незавершенного строительства	Номера точек контура	Координаты		Радиус (R)	Средняя квадратическая погрешность определения координат характерных точек контура, м	Глубина, высота, м	
		X	Y			H1	H2
1	2	3	4	5	6	7	8
23:43:0127004:1121	1.16	487253.08	1378910.04	—	0.10		
23:43:0127004:1121	1.17	487251.98	1378909.88	—	0.10		
23:43:0127004:1121	1.18	487251.59	1378912.55	—	0.10		
23:43:0127004:1121	1.19	487226.45	1378908.78	—	0.10		
23:43:0127004:1121	1.20	487228.76	1378893.40	—	0.10		
23:43:0127004:1121	1.21	487229.27	1378893.48	—	0.10		
23:43:0127004:1121	1.22	487230.97	1378882.15	—	0.10		
23:43:0127004:1121	1.23	487230.46	1378882.08	—	0.10		
23:43:0127004:1121	1.24	487239.67	1378820.68	—	0.10		
23:43:0127004:1121	1.1	487265.62	1378824.58	—	0.10		
23:43:0127004:1122	1.1	487273.08	1378826.81	—	0.10		
23:43:0127004:1122	1.2	487271.26	1378839.01	—	0.10		
23:43:0127004:1122	1.3	487263.63	1378837.86	—	0.10		
23:43:0127004:1122	1.4	487265.46	1378825.67	—	0.10		
23:43:0127004:1122	1.1	487273.08	1378826.81	—	0.10		
23:43:0127004:1124	1.1	487279.69	1378882.63	—	0.10		
23:43:0127004:1124	1.2	487279.05	1378886.74	—	0.10		
23:43:0127004:1124	1.3	487277.81	1378887.09	—	0.10		
23:43:0127004:1124	1.4	487276.74	1378887.18	—	0.10		
23:43:0127004:1124	1.5	487275.60	1378887.08	—	0.10		
23:43:0127004:1124	1.6	487274.70	1378886.84	—	0.10		
23:43:0127004:1124	1.7	487275.34	1378882.72	—	0.10		
23:43:0127004:1124	1.1	487279.69	1378882.63	—	0.10		
23:43:0127004:1125	1.1	487285.55	1378817.10	—	0.10		
23:43:0127004:1125	1.2	487284.85	1378821.70	—	0.10		

Начальник отдела		<u>С. П. Черечеча</u>
полное наименование должности	подпись	инициалы, фамилия

М.П.

КАДАСТРОВЫЙ ПЛАН ТЕРРИТОРИИ

Лист № 11	раздела 9	Всего листов раздела 9: 664	Всего разделов: 9	Всего листов: 2092
-----------	-----------	-----------------------------	-------------------	--------------------

"14" января 2020 г. № 23/ИСХ/20-28715

Номер кадастрового квартала: 23:43:0118001

Кадастровый номер здания, сооружения, объекта незавершенного строительства	Номера точек контура	Координаты		Радиус (R)	Средняя квадратическая погрешность определения координат характерных точек контура, м	Глубина, высота, м	
		X	Y			H1	H2
1	2	3	4	5	6	7	8
23:43:0127004:1125	1.3	487279.83	1378821.10	—	0.10		
23:43:0127004:1125	1.4	487280.53	1378816.51	—	0.10		
23:43:0127004:1125	1.1	487285.55	1378817.10	—	0.10		
23:43:0127004:1126	1.1	487285.25	1378851.66	—	0.10		
23:43:0127004:1126	1.2	487284.81	1378854.72	—	0.10		
23:43:0127004:1126	1.3	487283.34	1378854.41	—	0.10		
23:43:0127004:1126	1.4	487283.76	1378851.35	—	0.10		
23:43:0127004:1126	1.1	487285.25	1378851.66	—	0.10		
23:43:0118001:2182	1.1	486154.04	1377678.97	—	—		
23:43:0118001:2182	1.2	486149.06	1377699.93	—	—		
23:43:0118001:2182	1.3	486134.87	1377696.56	—	—		
23:43:0118001:2182	1.4	486135.57	1377693.61	—	—		
23:43:0118001:2182	1.5	486100.52	1377685.29	—	—		
23:43:0118001:2182	1.6	486104.80	1377667.28	—	—		
23:43:0118001:2182	1.7	486116.99	1377670.17	—	—		
23:43:0118001:2182	1.8	486115.60	1377676.01	—	—		
23:43:0118001:2182	1.9	486138.46	1377681.44	—	—		
23:43:0118001:2182	1.10	486139.85	1377675.60	—	—		
23:43:0118001:2182	1.1	486154.04	1377678.97	—	—		
23:43:0118001:2183	1.1	488251.81	1376286.24	—	0.10		
23:43:0118001:2183	1.2	488248.61	1376293.44	—	0.10		
23:43:0118001:2183	1.3	488243.87	1376291.34	—	0.10		
23:43:0118001:2183	1.4	488242.41	1376294.63	—	0.10		
23:43:0118001:2183	1.5	488243.51	1376295.10	—	0.10		
23:43:0118001:2183	1.6	488243.35	1376295.48	—	0.10		

Начальник отдела		<u>С. П. Черечеча</u>
полное наименование должности	подпись	инициалы, фамилия

М.П.

КАДАСТРОВЫЙ ПЛАН ТЕРРИТОРИИ

Лист № 12	раздела 9	Всего листов раздела 9: 664	Всего разделов: 9	Всего листов: 2092
-----------	-----------	-----------------------------	-------------------	--------------------

"14" января 2020 г. № 23/ИСХ/20-28715

Номер кадастрового квартала: 23:43:0118001

Кадастровый номер здания, сооружения, объекта незавершенного строительства	Номера точек контура	Координаты		Радиус (R)	Средняя квадратическая погрешность определения координат характерных точек контура, м	Глубина, высота, м	
		X	Y			Н1	Н2
1	2	3	4	5	6	7	8
23:43:0118001:2183	1.7	488243.86	1376296.55	—	0.10		
23:43:0118001:2183	1.8	488243.25	1376297.96	—	0.10		
23:43:0118001:2183	1.9	488242.10	1376298.31	—	0.10		
23:43:0118001:2183	1.10	488241.95	1376298.67	—	0.10		
23:43:0118001:2183	1.11	488233.68	1376295.03	—	0.10		
23:43:0118001:2183	1.12	488233.56	1376295.37	—	0.10		
23:43:0118001:2183	1.13	488233.27	1376295.61	—	0.10		
23:43:0118001:2183	1.14	488232.93	1376295.82	—	0.10		
23:43:0118001:2183	1.15	488232.55	1376295.96	—	0.10		
23:43:0118001:2183	1.16	488232.16	1376296.04	—	0.10		
23:43:0118001:2183	1.17	488231.55	1376296.02	—	0.10		
23:43:0118001:2183	1.18	488230.98	1376295.84	—	0.10		
23:43:0118001:2183	1.19	488230.64	1376295.65	—	0.10		
23:43:0118001:2183	1.20	488230.33	1376295.39	—	0.10		
23:43:0118001:2183	1.21	488229.96	1376294.91	—	0.10		
23:43:0118001:2183	1.22	488229.73	1376294.35	—	0.10		
23:43:0118001:2183	1.23	488229.69	1376294.14	—	0.10		
23:43:0118001:2183	1.24	488229.66	1376293.64	—	0.10		
23:43:0118001:2183	1.25	488229.79	1376293.32	—	0.10		
23:43:0118001:2183	1.26	488229.09	1376293.01	—	0.10		
23:43:0118001:2183	1.27	488233.85	1376282.25	—	0.10		
23:43:0118001:2183	1.28	488240.40	1376285.15	—	0.10		
23:43:0118001:2183	1.29	488241.88	1376281.83	—	0.10		
23:43:0118001:2183	1.1	488251.81	1376286.24	—	0.10		
23:43:0118001:2190	1.1	488261.26	1376413.80	—	0.10		

Начальник отдела		<u>С. П. Черечеча</u>
полное наименование должности	подпись	инициалы, фамилия

М.П.

КАДАСТРОВЫЙ ПЛАН ТЕРРИТОРИИ

Лист № 13	раздела 9	Всего листов раздела 9: 664	Всего разделов: 9	Всего листов: 2092
-----------	-----------	-----------------------------	-------------------	--------------------

"14" января 2020 г. № 23/ИСХ/20-28715

Номер кадастрового квартала: 23:43:0118001

Кадастровый номер здания, сооружения, объекта незавершенного строительства	Номера точек контура	Координаты		Радиус (R)	Средняя квадратическая погрешность определения координат характерных точек контура, м	Глубина, высота, м	
		X	Y			H1	H2
1	2	3	4	5	6	7	8
23:43:0118001:2190	1.2	488254.64	1376428.76	—	0.10		
23:43:0118001:2190	1.3	488242.92	1376423.57	—	0.10		
23:43:0118001:2190	1.4	488245.77	1376417.13	—	0.10		
23:43:0118001:2190	1.5	488245.22	1376416.89	—	0.10		
23:43:0118001:2190	1.6	488245.62	1376415.98	—	0.10		
23:43:0118001:2190	1.7	488245.56	1376414.67	—	0.10		
23:43:0118001:2190	1.8	488246.50	1376412.54	—	0.10		
23:43:0118001:2190	1.9	488247.51	1376411.71	—	0.10		
23:43:0118001:2190	1.10	488247.94	1376410.75	—	0.10		
23:43:0118001:2190	1.11	488248.49	1376410.99	—	0.10		
23:43:0118001:2190	1.12	488250.55	1376406.33	—	0.10		
23:43:0118001:2190	1.13	488250.86	1376405.97	—	0.10		
23:43:0118001:2190	1.14	488251.62	1376405.48	—	0.10		
23:43:0118001:2190	1.15	488252.51	1376405.32	—	0.10		
23:43:0118001:2190	1.16	488253.40	1376405.51	—	0.10		
23:43:0118001:2190	1.17	488254.15	1376406.03	—	0.10		
23:43:0118001:2190	1.18	488254.64	1376406.79	—	0.10		
23:43:0118001:2190	1.19	488254.80	1376407.68	—	0.10		
23:43:0118001:2190	1.20	488254.74	1376408.18	—	0.10		
23:43:0118001:2190	1.21	488253.72	1376410.47	—	0.10		
23:43:0118001:2190	1.1	488261.26	1376413.80	—	0.10		
23:43:0118001:2199	1.1	488465.70	1376517.06	—	—		
23:43:0118001:2199	1.2	488466.05	1376518.96	—	—		
23:43:0118001:2199	1.3	488465.12	1376521.22	—	—		
23:43:0118001:2199	1.4	488464.04	1376520.56	—	—		

Начальник отдела		<u>С. П. Черечеча</u>
полное наименование должности	подпись	инициалы, фамилия

М.П.

КАДАСТРОВЫЙ ПЛАН ТЕРРИТОРИИ

Лист № 14	раздела 9	Всего листов раздела 9: 664	Всего разделов: 9	Всего листов: 2092
-----------	-----------	-----------------------------	-------------------	--------------------

"14" января 2020 г. № 23/ИСХ/20-28715

Номер кадастрового квартала: 23:43:0118001

Кадастровый номер здания, сооружения, объекта незавершенного строительства	Номера точек контура	Координаты		Радиус (R)	Средняя квадратическая погрешность определения координат характерных точек контура, м	Глубина, высота, м	
		X	Y			Н1	Н2
1	2	3	4	5	6	7	8
23:43:0118001:2199	1.5	488463.26	1376522.34	—	—		
23:43:0118001:2199	1.6	488464.74	1376522.99	—	—		
23:43:0118001:2199	1.7	488464.64	1376523.21	—	—		
23:43:0118001:2199	1.8	488463.16	1376522.56	—	—		
23:43:0118001:2199	1.9	488462.37	1376524.34	—	—		
23:43:0118001:2199	1.10	488463.85	1376524.99	—	—		
23:43:0118001:2199	1.11	488462.44	1376527.02	—	—		
23:43:0118001:2199	1.12	488460.73	1376527.83	—	—		
23:43:0118001:2199	1.13	488451.07	1376523.56	—	—		
23:43:0118001:2199	1.14	488455.86	1376512.71	—	—		
23:43:0118001:2199	1.1	488465.70	1376517.06	—	—		
23:43:0118001:2230	1.1	488367.30	1377043.96	—	—		
23:43:0118001:2230	1.2	488365.52	1377054.13	—	—		
23:43:0118001:2230	1.3	488360.83	1377053.31	—	—		
23:43:0118001:2230	1.4	488360.28	1377056.43	—	—		
23:43:0118001:2230	1.5	488361.79	1377056.69	—	—		
23:43:0118001:2230	1.6	488360.84	1377062.23	—	—		
23:43:0118001:2230	1.7	488359.14	1377061.94	—	—		
23:43:0118001:2230	1.8	488358.60	1377065.14	—	—		
23:43:0118001:2230	1.9	488360.68	1377065.43	—	—		
23:43:0118001:2230	1.10	488358.37	1377078.72	—	—		
23:43:0118001:2230	1.11	488349.47	1377077.18	—	—		
23:43:0118001:2230	1.12	488351.71	1377064.34	—	—		
23:43:0118001:2230	1.13	488349.59	1377064.08	—	—		
23:43:0118001:2230	1.14	488351.72	1377050.88	—	—		

Начальник отдела		С. П. Черечеча
полное наименование должности	подпись	инициалы, фамилия

М.П.

КАДАСТРОВЫЙ ПЛАН ТЕРРИТОРИИ

Лист № 15	раздела 9	Всего листов раздела 9: 664	Всего разделов: 9	Всего листов: 2092
-----------	-----------	-----------------------------	-------------------	--------------------

"14" января 2020 г. № 23/ИСХ/20-28715

Номер кадастрового квартала: 23:43:0118001

Кадастровый номер здания, сооружения, объекта незавершенного строительства	Номера точек контура	Координаты		Радиус (R)	Средняя квадратическая погрешность определения координат характерных точек контура, м	Глубина, высота, м	
		X	Y			Н1	Н2
1	2	3	4	5	6	7	8
23:43:0118001:2230	1.15	488352.35	1377050.99	—	—		
23:43:0118001:2230	1.16	488353.87	1377042.09	—	—		
23:43:0118001:2230	1.17	488355.38	1377040.91	—	—		
23:43:0118001:2230	1.18	488357.31	1377041.16	—	—		
23:43:0118001:2230	1.19	488358.36	1377042.85	—	—		
23:43:0118001:2230	1.20	488357.93	1377045.34	—	—		
23:43:0118001:2230	1.21	488361.95	1377046.03	—	—		
23:43:0118001:2230	1.22	488362.43	1377043.44	—	—		
23:43:0118001:2230	1.23	488363.86	1377042.40	—	—		
23:43:0118001:2230	1.24	488365.69	1377042.66	—	—		
23:43:0118001:2230	1.1	488367.30	1377043.96	—	—		
23:43:0118001:2231	1.1	488358.31	1377080.55	—	—		
23:43:0118001:2231	1.2	488351.62	1377118.52	—	—		
23:43:0118001:2231	1.3	488340.96	1377116.46	—	—		
23:43:0118001:2231	1.4	488347.50	1377078.56	—	—		
23:43:0118001:2231	1.1	488358.31	1377080.55	—	—		
23:43:0118001:2234	1.1	488153.06	1378696.93	—	0.10		
23:43:0118001:2234	1.2	488151.27	1378706.85	—	0.10		
23:43:0118001:2234	1.3	488140.57	1378705.06	—	0.10		
23:43:0118001:2234	1.4	488141.51	1378700.65	—	0.10		
23:43:0118001:2234	1.5	488144.46	1378701.17	—	0.10		
23:43:0118001:2234	1.6	488145.81	1378694.28	—	0.10		
23:43:0118001:2234	1.7	488144.41	1378694.03	—	0.10		
23:43:0118001:2234	1.8	488144.82	1378691.94	—	0.10		
23:43:0118001:2234	1.9	488146.09	1378692.20	—	0.10		

Начальник отдела		<u>С. П. Черечеча</u>
полное наименование должности	подпись	инициалы, фамилия

М.П.

КАДАСТРОВЫЙ ПЛАН ТЕРРИТОРИИ

Лист № 16	раздела 9	Всего листов раздела 9: 664	Всего разделов: 9	Всего листов: 2092
-----------	-----------	-----------------------------	-------------------	--------------------

"14" января 2020 г. № 23/ИСХ/20-28715

Номер кадастрового квартала: 23:43:0118001

Кадастровый номер здания, сооружения, объекта незавершенного строительства	Номера точек контура	Координаты		Радиус (R)	Средняя квадратическая погрешность определения координат характерных точек контура, м	Глубина, высота, м	
		X	Y			H1	H2
1	2	3	4	5	6	7	8
23:43:0118001:2234	1.10	488146.33	1378691.01	—	0.10		
23:43:0118001:2234	1.11	488148.44	1378691.38	—	0.10		
23:43:0118001:2234	1.12	488147.59	1378696	—	0.10		
23:43:0118001:2234	1.1	488153.06	1378696.93	—	0.10		
23:43:0118001:2235	1.1	488152.87	1378715.70	—	0.10		
23:43:0118001:2235	1.2	488152.14	1378728.40	—	0.10		
23:43:0118001:2235	1.3	488145.40	1378728.23	—	0.10		
23:43:0118001:2235	1.4	488146.01	1378715.28	—	0.10		
23:43:0118001:2235	1.1	488152.87	1378715.70	—	0.10		
23:43:0118001:2236	1.1	488292.08	1376304.28	—	0.10		
23:43:0118001:2236	1.2	488290.24	1376308.32	—	0.10		
23:43:0118001:2236	1.3	488291.04	1376310.61	—	0.10		
23:43:0118001:2236	1.4	488290.05	1376312.79	—	0.10		
23:43:0118001:2236	1.5	488287.80	1376313.70	—	0.10		
23:43:0118001:2236	1.6	488285.53	1376318.68	—	0.10		
23:43:0118001:2236	1.7	488274.88	1376313.83	—	0.10		
23:43:0118001:2236	1.8	488274.06	1376311.72	—	0.10		
23:43:0118001:2236	1.9	488274.96	1376309.79	—	0.10		
23:43:0118001:2236	1.10	488277.08	1376309.01	—	0.10		
23:43:0118001:2236	1.11	488281.43	1376299.44	—	0.10		
23:43:0118001:2236	1.1	488292.08	1376304.28	—	0.10		
23:43:0118001:2246	1.1	488359.15	1376795.13	—	0.10		
23:43:0118001:2246	1.2	488356.93	1376806.79	—	0.10		
23:43:0118001:2246	1.3	488344.16	1376804.36	—	0.10		
23:43:0118001:2246	1.4	488346.38	1376792.70	—	0.10		

Начальник отдела		<u>С. П. Черечеча</u>
полное наименование должности	подпись	инициалы, фамилия

М.П.

КАДАСТРОВЫЙ ПЛАН ТЕРРИТОРИИ

Лист № 17	раздела 9	Всего листов раздела 9: 664	Всего разделов: 9	Всего листов: 2092
-----------	-----------	-----------------------------	-------------------	--------------------

"14" января 2020 г. № 23/ИСХ/20-28715

Номер кадастрового квартала: 23:43:0118001

Кадастровый номер здания, сооружения, объекта незавершенного строительства	Номера точек контура	Координаты		Радиус (R)	Средняя квадратическая погрешность определения координат характерных точек контура, м	Глубина, высота, м	
		X	Y			H1	H2
1	2	3	4	5	6	7	8
23:43:0118001:2246	1.1	488359.15	1376795.13	—	0.10		
23:43:0118001:2247	1.1	488262.09	1376520.11	—	0.10		
23:43:0118001:2247	1.2	488257.68	1376532.13	—	0.10		
23:43:0118001:2247	1.3	488247.54	1376528.40	—	0.10		
23:43:0118001:2247	1.4	488251.96	1376516.39	—	0.10		
23:43:0118001:2247	1.1	488262.09	1376520.11	—	0.10		
23:43:0118001:2248	1.1	488478.44	1376389.37	—	0.10		
23:43:0118001:2248	1.2	488474.03	1376398.98	—	0.10		
23:43:0118001:2248	1.3	488473.11	1376399.19	—	0.10		
23:43:0118001:2248	1.4	488472.15	1376399.21	—	0.10		
23:43:0118001:2248	1.5	488471.13	1376399.02	—	0.10		
23:43:0118001:2248	1.6	488470.34	1376398.70	—	0.10		
23:43:0118001:2248	1.7	488465.87	1376396.66	—	0.10		
23:43:0118001:2248	1.8	488465.12	1376396.19	—	0.10		
23:43:0118001:2248	1.9	488464.35	1376395.54	—	0.10		
23:43:0118001:2248	1.10	488463.72	1376394.78	—	0.10		
23:43:0118001:2248	1.11	488463.26	1376394.01	—	0.10		
23:43:0118001:2248	1.12	488467.67	1376384.41	—	0.10		
23:43:0118001:2248	1.1	488478.44	1376389.37	—	0.10		
23:43:0118001:2249	1.1	488460.40	1376381.16	—	0.10		
23:43:0118001:2249	1.2	488455.44	1376391.94	—	0.10		
23:43:0118001:2249	1.3	488445.85	1376387.53	—	0.10		
23:43:0118001:2249	1.4	488445.56	1376386.62	—	0.10		
23:43:0118001:2249	1.5	488445.44	1376385.59	—	0.10		
23:43:0118001:2249	1.6	488445.50	1376384.63	—	0.10		

Начальник отдела		<u>С. П. Черечеча</u>
полное наименование должности	подпись	инициалы, фамилия

М.П.

КАДАСТРОВЫЙ ПЛАН ТЕРРИТОРИИ

Лист № 18	раздела 9	Всего листов раздела 9: 664	Всего разделов: 9	Всего листов: 2092
-----------	-----------	-----------------------------	-------------------	--------------------

"14" января 2020 г. № 23/ИСХ/20-28715

Номер кадастрового квартала: 23:43:0118001

Кадастровый номер здания, сооружения, объекта незавершенного строительства	Номера точек контура	Координаты		Радиус (R)	Средняя квадратическая погрешность определения координат характерных точек контура, м	Глубина, высота, м	
		X	Y			H1	H2
1	2	3	4	5	6	7	8
23:43:0118001:2249	1.7	488445.76	1376383.63	—	0.10		
23:43:0118001:2249	1.8	488447.88	1376379	—	0.10		
23:43:0118001:2249	1.9	488448.40	1376378.21	—	0.10		
23:43:0118001:2249	1.10	488449.10	1376377.53	—	0.10		
23:43:0118001:2249	1.11	488449.91	1376377.04	—	0.10		
23:43:0118001:2249	1.12	488450.80	1376376.75	—	0.10		
23:43:0118001:2249	1.1	488460.40	1376381.16	—	0.10		
23:43:0118001:2250	1.1	488465.20	1376418.68	—	0.10		
23:43:0118001:2250	1.2	488454.56	1376413.81	—	0.10		
23:43:0118001:2250	1.3	488458.83	1376404.14	—	0.10		
23:43:0118001:2250	1.4	488459.68	1376403.89	—	0.10		
23:43:0118001:2250	1.5	488460.58	1376403.80	—	0.10		
23:43:0118001:2250	1.6	488461.73	1376403.95	—	0.10		
23:43:0118001:2250	1.7	488462.57	1376404.24	—	0.10		
23:43:0118001:2250	1.8	488467.08	1376406.23	—	0.10		
23:43:0118001:2250	1.9	488467.80	1376406.63	—	0.10		
23:43:0118001:2250	1.10	488468.45	1376407.25	—	0.10		
23:43:0118001:2250	1.11	488468.89	1376407.94	—	0.10		
23:43:0118001:2250	1.12	488469.13	1376408.82	—	0.10		
23:43:0118001:2250	1.1	488465.20	1376418.68	—	0.10		
23:43:0118001:2251	1.1	488451.51	1376400.91	—	0.10		
23:43:0118001:2251	1.2	488447.24	1376410.58	—	0.10		
23:43:0118001:2251	1.3	488436.41	1376405.80	—	0.10		
23:43:0118001:2251	1.4	488440.67	1376396.13	—	0.10		
23:43:0118001:2251	1.5	488441.48	1376395.85	—	0.10		

Начальник отдела		<u>С. П. Черечеча</u>
полное наименование должности	подпись	инициалы, фамилия

М.П.

КАДАСТРОВЫЙ ПЛАН ТЕРРИТОРИИ

Лист № 19	раздела 9	Всего листов раздела 9: 664	Всего разделов: 9	Всего листов: 2092
-----------	-----------	-----------------------------	-------------------	--------------------

"14" января 2020 г. № 23/ИСХ/20-28715

Номер кадастрового квартала: 23:43:0118001

Кадастровый номер здания, сооружения, объекта незавершенного строительства	Номера точек контура	Координаты		Радиус (R)	Средняя квадратическая погрешность определения координат характерных точек контура, м	Глубина, высота, м	
		X	Y			H1	H2
1	2	3	4	5	6	7	8
23:43:0118001:2251	1.6	488442.38	1376395.72	—	0.10		
23:43:0118001:2251	1.7	488443.38	1376395.83	—	0.10		
23:43:0118001:2251	1.8	488444.11	1376396.09	—	0.10		
23:43:0118001:2251	1.9	488449.33	1376398.40	—	0.10		
23:43:0118001:2251	1.10	488450.26	1376398.89	—	0.10		
23:43:0118001:2251	1.11	488450.90	1376399.56	—	0.10		
23:43:0118001:2251	1.12	488451.29	1376400.20	—	0.10		
23:43:0118001:2251	1.1	488451.51	1376400.91	—	0.10		
23:43:0118001:2252	1.1	488486.54	1376327.66	—	0.10		
23:43:0118001:2252	1.2	488480.64	1376341.05	—	0.10		
23:43:0118001:2252	1.3	488469.74	1376336.24	—	0.10		
23:43:0118001:2252	1.4	488472.98	1376328.87	—	0.10		
23:43:0118001:2252	1.5	488478.36	1376331.24	—	0.10		
23:43:0118001:2252	1.6	488481.01	1376325.22	—	0.10		
23:43:0118001:2252	1.1	488486.54	1376327.66	—	0.10		
23:43:0118001:2288	1.1	488463.88	1376494.54	—	0.10		
23:43:0118001:2288	1.2	488473.72	1376498.89	—	0.10		
23:43:0118001:2288	1.3	488473.98	1376499.84	—	0.10		
23:43:0118001:2288	1.4	488474.06	1376500.76	—	0.10		
23:43:0118001:2288	1.5	488473.97	1376501.75	—	0.10		
23:43:0118001:2288	1.6	488473.69	1376502.70	—	0.10		
23:43:0118001:2288	1.7	488471.63	1376507.37	—	0.10		
23:43:0118001:2288	1.8	488471.02	1376508.31	—	0.10		
23:43:0118001:2288	1.9	488470.46	1376508.85	—	0.10		
23:43:0118001:2288	1.10	488469.63	1376509.37	—	0.10		

Начальник отдела		С. П. Черечеча
полное наименование должности	подпись	инициалы, фамилия

М.П.

КАДАСТРОВЫЙ ПЛАН ТЕРРИТОРИИ

Лист № 20	раздела 9	Всего листов раздела 9: 664	Всего разделов: 9	Всего листов: 2092
-----------	-----------	-----------------------------	-------------------	--------------------

"14" января 2020 г. № 23/ИСХ/20-28715

Номер кадастрового квартала: 23:43:0118001

Кадастровый номер здания, сооружения, объекта незавершенного строительства	Номера точек контура	Координаты		Радиус (R)	Средняя квадратическая погрешность определения координат характерных точек контура, м	Глубина, высота, м	
		X	Y			H1	H2
1	2	3	4	5	6	7	8
23:43:0118001:2288	1.11	488468.75	1376509.66	—	0.10		
23:43:0118001:2288	1.12	488459.09	1376505.39	—	0.10		
23:43:0118001:2288	1.1	488463.88	1376494.54	—	0.10		
23:43:0118001:2302	1.1	488122.04	1376354.65	—	0.10		
23:43:0118001:2302	1.2	488118.87	1376361.72	—	0.10		
23:43:0118001:2302	1.3	488117.36	1376361.13	—	0.10		
23:43:0118001:2302	1.4	488115.88	1376364.51	—	0.10		
23:43:0118001:2302	1.5	488103.44	1376359.08	—	0.10		
23:43:0118001:2302	1.6	488105.49	1376354.50	—	0.10		
23:43:0118001:2302	1.7	488106.81	1376355.09	—	0.10		
23:43:0118001:2302	1.8	488109.03	1376350.11	—	0.10		
23:43:0118001:2302	1.9	488107.75	1376349.54	—	0.10		
23:43:0118001:2302	1.10	488110.18	1376344.16	—	0.10		
23:43:0118001:2302	1.11	488114.73	1376346.29	—	0.10		
23:43:0118001:2302	1.12	488114.07	1376348.02	—	0.10		
23:43:0118001:2302	1.13	488119.47	1376350.36	—	0.10		
23:43:0118001:2302	1.14	488118.32	1376353.08	—	0.10		
23:43:0118001:2302	1.1	488122.04	1376354.65	—	0.10		
23:43:0118001:2314	1.1	488300.40	1376407.08	—	0.10		
23:43:0118001:2314	1.2	488299.21	1376410.01	—	0.10		
23:43:0118001:2314	1.3	488298.10	1376409.98	—	0.10		
23:43:0118001:2314	1.4	488296.93	1376412.62	—	0.10		
23:43:0118001:2314	1.5	488285.03	1376407.03	—	0.10		
23:43:0118001:2314	1.6	488288.08	1376400.12	—	0.10		
23:43:0118001:2314	1.7	488299.98	1376405.76	—	0.10		

Начальник отдела		<u>С. П. Черечеча</u>
полное наименование должности	подпись	инициалы, фамилия

М.П.

КАДАСТРОВЫЙ ПЛАН ТЕРРИТОРИИ

Лист № 21	раздела 9	Всего листов раздела 9: 664	Всего разделов: 9	Всего листов: 2092
-----------	-----------	-----------------------------	-------------------	--------------------

"14" января 2020 г. № 23/ИСХ/20-28715

Номер кадастрового квартала: 23:43:0118001

Кадастровый номер здания, сооружения, объекта незавершенного строительства	Номера точек контура	Координаты		Радиус (R)	Средняя квадратическая погрешность определения координат характерных точек контура, м	Глубина, высота, м	
		X	Y			H1	H2
1	2	3	4	5	6	7	8
23:43:0118001:2314	1.8	488299.75	1376406.24	—	0.10		
23:43:0118001:2314	1.1	488300.40	1376407.08	—	0.10		
23:43:0118001:2317	1.1	488303.12	1376398.18	—	0.10		
23:43:0118001:2317	1.2	488302.05	1376400.59	—	0.10		
23:43:0118001:2317	1.3	488302.80	1376401.33	—	0.10		
23:43:0118001:2317	1.4	488301.75	1376403.86	—	0.10		
23:43:0118001:2317	1.5	488300.67	1376403.72	—	0.10		
23:43:0118001:2317	1.6	488300.48	1376404.17	—	0.10		
23:43:0118001:2317	1.7	488289.29	1376399.39	—	0.10		
23:43:0118001:2317	1.8	488292.05	1376393.14	—	0.10		
23:43:0118001:2317	1.1	488303.12	1376398.18	—	0.10		
23:43:0118001:2320	1.1	488479.73	1376343.11	—	0.10		
23:43:0118001:2320	1.2	488473.88	1376356.38	—	0.10		
23:43:0118001:2320	1.3	488468.34	1376353.94	—	0.10		
23:43:0118001:2320	1.4	488470.93	1376348.06	—	0.10		
23:43:0118001:2320	1.5	488465.56	1376345.70	—	0.10		
23:43:0118001:2320	1.6	488468.83	1376338.30	—	0.10		
23:43:0118001:2320	1.1	488479.73	1376343.11	—	0.10		
23:43:0118001:2322	1.1	487518.72	1378708.73	—	0.10		
23:43:0118001:2322	1.2	487518.59	1378709.50	—	0.10		
23:43:0118001:2322	1.3	487517.69	1378709.44	—	0.10		
23:43:0118001:2322	1.4	487516.80	1378709.32	—	0.10		
23:43:0118001:2322	1.5	487515.92	1378709.15	—	0.10		
23:43:0118001:2322	1.6	487515.04	1378708.92	—	0.10		
23:43:0118001:2322	1.7	487515.16	1378708.15	—	0.10		

Начальник отдела		<u>С. П. Черечеча</u>
полное наименование должности	подпись	инициалы, фамилия

М.П.

КАДАСТРОВЫЙ ПЛАН ТЕРРИТОРИИ

Лист № 22	раздела 9	Всего листов раздела 9: 664	Всего разделов: 9	Всего листов: 2092
-----------	-----------	-----------------------------	-------------------	--------------------

"14" января 2020 г. № 23/ИСХ/20-28715

Номер кадастрового квартала: 23:43:0118001

Кадастровый номер здания, сооружения, объекта незавершенного строительства	Номера точек контура	Координаты		Радиус (R)	Средняя квадратическая погрешность определения координат характерных точек контура, м	Глубина, высота, м	
		X	Y			H1	H2
1	2	3	4	5	6	7	8
23:43:0118001:2322	1.8	487516.06	1378708.22	—	0.10		
23:43:0118001:2322	1.9	487516.96	1378708.33	—	0.10		
23:43:0118001:2322	1.10	487517.84	1378708.50	—	0.10		
23:43:0118001:2322	1.1	487518.72	1378708.73	—	0.10		
23:43:0118001:2326	1.1	488417.76	1376476.85	—	0.10		
23:43:0118001:2326	1.2	488413.63	1376486.09	—	0.10		
23:43:0118001:2326	1.3	488402.23	1376481.01	—	0.10		
23:43:0118001:2326	1.4	488404.98	1376474.90	—	0.10		
23:43:0118001:2326	1.5	488406.53	1376475.60	—	0.10		
23:43:0118001:2326	1.6	488407.95	1376472.43	—	0.10		
23:43:0118001:2326	1.1	488417.76	1376476.85	—	0.10		
23:43:0118001:2327	1.1	488326.60	1376343.85	—	0.10		
23:43:0118001:2327	1.2	488327.92	1376343.34	—	0.10		
23:43:0118001:2327	1.3	488329.30	1376343.94	—	0.10		
23:43:0118001:2327	1.4	488329.71	1376345.26	—	0.10		
23:43:0118001:2327	1.5	488329.11	1376346.63	—	0.10		
23:43:0118001:2327	1.6	488327.79	1376347.36	—	0.10		
23:43:0118001:2327	1.7	488324.88	1376353.95	—	0.10		
23:43:0118001:2327	1.8	488325.81	1376354.37	—	0.10		
23:43:0118001:2327	1.9	488324	1376358.48	—	0.10		
23:43:0118001:2327	1.10	488315.29	1376354.64	—	0.10		
23:43:0118001:2327	1.11	488316.95	1376350.87	—	0.10		
23:43:0118001:2327	1.12	488316.05	1376350.48	—	0.10		
23:43:0118001:2327	1.13	488320.22	1376341.03	—	0.10		
23:43:0118001:2327	1.1	488326.60	1376343.85	—	0.10		

Начальник отдела		С. П. Черечеча
полное наименование должности	подпись	инициалы, фамилия

М.П.

КАДАСТРОВЫЙ ПЛАН ТЕРРИТОРИИ

Лист № 23	раздела 9	Всего листов раздела 9: 664	Всего разделов: 9	Всего листов: 2092
-----------	-----------	-----------------------------	-------------------	--------------------

"14" января 2020 г. № 23/ИСХ/20-28715

Номер кадастрового квартала: 23:43:0118001

Кадастровый номер здания, сооружения, объекта незавершенного строительства	Номера точек контура	Координаты		Радиус (R)	Средняя квадратическая погрешность определения координат характерных точек контура, м	Глубина, высота, м	
		X	Y			H1	H2
1	2	3	4	5	6	7	8
23:43:0118001:2328	1.1	488216.30	1376784.25	—	0.10		
23:43:0118001:2328	1.2	488213.90	1376796.27	—	0.10		
23:43:0118001:2328	1.3	488210.58	1376795.62	—	0.10		
23:43:0118001:2328	1.4	488210.40	1376796.69	—	0.10		
23:43:0118001:2328	1.5	488202.13	1376795.05	—	0.10		
23:43:0118001:2328	1.6	488204.71	1376782.14	—	0.10		
23:43:0118001:2328	1.7	488205.74	1376782.34	—	0.10		
23:43:0118001:2328	1.8	488206.43	1376778.91	—	0.10		
23:43:0118001:2328	1.9	488209.83	1376779.59	—	0.10		
23:43:0118001:2328	1.10	488209.14	1376783.02	—	0.10		
23:43:0118001:2328	1.11	488210.46	1376783.28	—	0.10		
23:43:0118001:2328	1.12	488211.70	1376782.25	—	0.10		
23:43:0118001:2328	1.13	488214.12	1376782.78	—	0.10		
23:43:0118001:2328	1.14	488214.84	1376783.96	—	0.10		
23:43:0118001:2328	1.1	488216.30	1376784.25	—	0.10		
23:43:0118001:2329	1.1	488237.45	1376556.34	—	0.10		
23:43:0118001:2329	1.2	488235.45	1376567.41	—	0.10		
23:43:0118001:2329	1.3	488228.39	1376566.13	—	0.10		
23:43:0118001:2329	1.4	488230.38	1376555.10	—	0.10		
23:43:0118001:2329	1.5	488232.82	1376555.54	—	0.10		
23:43:0118001:2329	1.6	488233.08	1376555	—	0.10		
23:43:0118001:2329	1.7	488233.99	1376554.08	—	0.10		
23:43:0118001:2329	1.8	488235.27	1376553.93	—	0.10		
23:43:0118001:2329	1.9	488236.37	1376554.61	—	0.10		
23:43:0118001:2329	1.10	488236.81	1376555.82	—	0.10		

Начальник отдела		<u>С. П. Черечеча</u>
полное наименование должности	подпись	инициалы, фамилия

М.П.

КАДАСТРОВЫЙ ПЛАН ТЕРРИТОРИИ

Лист № 24	раздела 9	Всего листов раздела 9: 664	Всего разделов: 9	Всего листов: 2092
-----------	-----------	-----------------------------	-------------------	--------------------

"14" января 2020 г. № 23/ИСХ/20-28715

Номер кадастрового квартала: 23:43:0118001

Кадастровый номер здания, сооружения, объекта незавершенного строительства	Номера точек контура	Координаты		Радиус (R)	Средняя квадратическая погрешность определения координат характерных точек контура, м	Глубина, высота, м	
		X	Y			H1	H2
1	2	3	4	5	6	7	8
23:43:0118001:2329	1.11	488236.81	1376556.22	—	0.10		
23:43:0118001:2329	1.1	488237.45	1376556.34	—	0.10		
23:43:0118001:2330	1.1	487984.49	1376112.06	—	0.10		
23:43:0118001:2330	1.2	487980.48	1376121.14	—	0.10		
23:43:0118001:2330	1.3	487962.27	1376113.11	—	0.10		
23:43:0118001:2330	1.4	487966.28	1376104.03	—	0.10		
23:43:0118001:2330	1.1	487984.49	1376112.06	—	0.10		
23:43:0118001:2337	1.1	487835.62	1378899.48	—	0.10		
23:43:0118001:2337	1.2	487834.08	1378913.57	—	0.10		
23:43:0118001:2337	1.3	487832.85	1378913.54	—	0.10		
23:43:0118001:2337	1.4	487832.55	1378927.56	—	0.10		
23:43:0118001:2337	1.5	487788.67	1378926.57	—	0.10		
23:43:0118001:2337	1.6	487789.23	1378900.13	—	0.10		
23:43:0118001:2337	1.7	487819.78	1378901.35	—	0.10		
23:43:0118001:2337	1.8	487819.97	1378898.68	—	0.10		
23:43:0118001:2337	1.9	487831.92	1378899.13	—	0.10		
23:43:0118001:2337	1.10	487831.91	1378899.33	—	0.10		
23:43:0118001:2337	1.1	487835.62	1378899.48	—	0.10		
23:43:0118001:2338	1.1	488274.90	1376560.47	—	0.10		
23:43:0118001:2338	1.2	488273.28	1376568.74	—	0.10		
23:43:0118001:2338	1.3	488269.27	1376567.95	—	0.10		
23:43:0118001:2338	1.4	488268.85	1376570.11	—	0.10		
23:43:0118001:2338	1.5	488259.03	1376568.18	—	0.10		
23:43:0118001:2338	1.6	488260.68	1376559.77	—	0.10		
23:43:0118001:2338	1.7	488261.98	1376560.03	—	0.10		

Начальник отдела		<u>С. П. Черечеча</u>
полное наименование должности	подпись	инициалы, фамилия

М.П.

КАДАСТРОВЫЙ ПЛАН ТЕРРИТОРИИ

Лист № 25	раздела 9	Всего листов раздела 9: 664	Всего разделов: 9	Всего листов: 2092
-----------	-----------	-----------------------------	-------------------	--------------------

"14" января 2020 г. № 23/ИСХ/20-28715

Номер кадастрового квартала: 23:43:0118001

Кадастровый номер здания, сооружения, объекта незавершенного строительства	Номера точек контура	Координаты		Радиус (R)	Средняя квадратическая погрешность определения координат характерных точек контура, м	Глубина, высота, м	
		X	Y			H1	H2
1	2	3	4	5	6	7	8
23:43:0118001:2338	1.8	488263.31	1376553.25	—	0.10		
23:43:0118001:2338	1.9	488271.83	1376554.92	—	0.10		
23:43:0118001:2338	1.10	488270.89	1376559.69	—	0.10		
23:43:0118001:2338	1.1	488274.90	1376560.47	—	0.10		
23:43:0118001:2339	1.1	488207.82	1376550.96	—	0.10		
23:43:0118001:2339	1.2	488205.47	1376561.96	—	0.10		
23:43:0118001:2339	1.3	488198.47	1376560.46	—	0.10		
23:43:0118001:2339	1.4	488200.80	1376549.50	—	0.10		
23:43:0118001:2339	1.5	488203.23	1376550.02	—	0.10		
23:43:0118001:2339	1.6	488203.51	1376549.48	—	0.10		
23:43:0118001:2339	1.7	488204.44	1376548.59	—	0.10		
23:43:0118001:2339	1.8	488205.73	1376548.48	—	0.10		
23:43:0118001:2339	1.9	488206.81	1376549.91	—	0.10		
23:43:0118001:2339	1.10	488207.20	1376550.42	—	0.10		
23:43:0118001:2339	1.11	488207.19	1376550.82	—	0.10		
23:43:0118001:2339	1.1	488207.82	1376550.96	—	0.10		
23:43:0118001:2340	1.1	488217.34	1376553	—	0.10		
23:43:0118001:2340	1.2	488214.97	1376564	—	0.10		
23:43:0118001:2340	1.3	488207.96	1376562.50	—	0.10		
23:43:0118001:2340	1.4	488210.32	1376551.54	—	0.10		
23:43:0118001:2340	1.5	488212.74	1376552.06	—	0.10		
23:43:0118001:2340	1.6	488213.02	1376551.52	—	0.10		
23:43:0118001:2340	1.7	488213.96	1376550.63	—	0.10		
23:43:0118001:2340	1.8	488215.25	1376550.52	—	0.10		
23:43:0118001:2340	1.9	488216.32	1376551.24	—	0.10		

Начальник отдела		<u>С. П. Черечеча</u>
полное наименование должности	подпись	инициалы, фамилия

М.П.

КАДАСТРОВЫЙ ПЛАН ТЕРРИТОРИИ

Лист № 26	раздела 9	Всего листов раздела 9: 664	Всего разделов: 9	Всего листов: 2092
-----------	-----------	-----------------------------	-------------------	--------------------

"14" января 2020 г. № 23/ИСХ/20-28715

Номер кадастрового квартала: 23:43:0118001

Кадастровый номер здания, сооружения, объекта незавершенного строительства	Номера точек контура	Координаты		Радиус (R)	Средняя квадратическая погрешность определения координат характерных точек контура, м	Глубина, высота, м	
		X	Y			H1	H2
1	2	3	4	5	6	7	8
23:43:0118001:2340	1.10	488216.72	1376552.47	—	0.10		
23:43:0118001:2340	1.11	488216.70	1376552.87	—	0.10		
23:43:0118001:2340	1.1	488217.34	1376553	—	0.10		
23:43:0118001:2341	1.1	488227.88	1376554.61	—	0.10		
23:43:0118001:2341	1.2	488225.92	1376565.68	—	0.10		
23:43:0118001:2341	1.3	488218.86	1376564.43	—	0.10		
23:43:0118001:2341	1.4	488220.81	1376553.40	—	0.10		
23:43:0118001:2341	1.5	488223.26	1376553.83	—	0.10		
23:43:0118001:2341	1.6	488223.51	1376553.28	—	0.10		
23:43:0118001:2341	1.7	488224.42	1376552.36	—	0.10		
23:43:0118001:2341	1.8	488225.70	1376552.20	—	0.10		
23:43:0118001:2341	1.9	488226.80	1376552.88	—	0.10		
23:43:0118001:2341	1.10	488227.24	1376554.09	—	0.10		
23:43:0118001:2341	1.11	488227.24	1376554.49	—	0.10		
23:43:0118001:2341	1.1	488227.88	1376554.61	—	0.10		
23:43:0118001:2345	1.1	488139.95	1376498.42	—	0.10		
23:43:0118001:2345	1.2	488140.69	1376499.74	—	0.10		
23:43:0118001:2345	1.3	488140.25	1376501.73	—	0.10		
23:43:0118001:2345	1.4	488139.11	1376502.64	—	0.10		
23:43:0118001:2345	1.5	488138.34	1376506.54	—	0.10		
23:43:0118001:2345	1.6	488135.37	1376505.95	—	0.10		
23:43:0118001:2345	1.7	488135.09	1376506.91	—	0.10		
23:43:0118001:2345	1.8	488132	1376506.17	—	0.10		
23:43:0118001:2345	1.9	488132.82	1376502.77	—	0.10		
23:43:0118001:2345	1.10	488131.08	1376502.35	—	0.10		

Начальник отдела		С. П. Черечеча
полное наименование должности	подпись	инициалы, фамилия

М.П.

КАДАСТРОВЫЙ ПЛАН ТЕРРИТОРИИ

Лист № 27	раздела 9	Всего листов раздела 9: 664	Всего разделов: 9	Всего листов: 2092
-----------	-----------	-----------------------------	-------------------	--------------------

"14" января 2020 г. № 23/ИСХ/20-28715

Номер кадастрового квартала: 23:43:0118001

Кадастровый номер здания, сооружения, объекта незавершенного строительства	Номера точек контура	Координаты		Радиус (R)	Средняя квадратическая погрешность определения координат характерных точек контура, м	Глубина, высота, м	
		X	Y			H1	H2
1	2	3	4	5	6	7	8
23:43:0118001:2345	1.11	488130.74	1376503.71	—	0.10		
23:43:0118001:2345	1.12	488123.69	1376502.16	—	0.10		
23:43:0118001:2345	1.13	488125.26	1376495.31	—	0.10		
23:43:0118001:2345	1.1	488139.95	1376498.42	—	0.10		
23:43:0118001:2347	1.1	487518.72	1378708.73	—	0.10		
23:43:0118001:2347	1.2	487518.59	1378709.50	—	0.10		
23:43:0118001:2347	1.3	487517.69	1378709.44	—	0.10		
23:43:0118001:2347	1.4	487516.80	1378709.32	—	0.10		
23:43:0118001:2347	1.5	487515.92	1378709.15	—	0.10		
23:43:0118001:2347	1.6	487515.04	1378708.92	—	0.10		
23:43:0118001:2347	1.7	487515.16	1378708.15	—	0.10		
23:43:0118001:2347	1.8	487516.06	1378708.22	—	0.10		
23:43:0118001:2347	1.9	487516.96	1378708.33	—	0.10		
23:43:0118001:2347	1.10	487517.84	1378708.50	—	0.10		
23:43:0118001:2347	1.1	487518.72	1378708.73	—	0.10		
23:43:0118001:2348	1.1	487485.73	1378703.38	—	0.10		
23:43:0118001:2348	1.2	487485.60	1378704.15	—	0.10		
23:43:0118001:2348	1.3	487484.70	1378704.09	—	0.10		
23:43:0118001:2348	1.4	487483.81	1378703.97	—	0.10		
23:43:0118001:2348	1.5	487482.93	1378703.80	—	0.10		
23:43:0118001:2348	1.6	487482.05	1378703.57	—	0.10		
23:43:0118001:2348	1.7	487482.17	1378702.80	—	0.10		
23:43:0118001:2348	1.8	487483.08	1378702.86	—	0.10		
23:43:0118001:2348	1.9	487483.97	1378702.98	—	0.10		
23:43:0118001:2348	1.10	487484.85	1378703.15	—	0.10		

Начальник отдела		<u>С. П. Черечеча</u>
полное наименование должности	подпись	инициалы, фамилия

М.П.

КАДАСТРОВЫЙ ПЛАН ТЕРРИТОРИИ

Лист № 28	раздела 9	Всего листов раздела 9: 664	Всего разделов: 9	Всего листов: 2092
-----------	-----------	-----------------------------	-------------------	--------------------

"14" января 2020 г. № 23/ИСХ/20-28715

Номер кадастрового квартала: 23:43:0118001

Кадастровый номер здания, сооружения, объекта незавершенного строительства	Номера точек контура	Координаты		Радиус (R)	Средняя квадратическая погрешность определения координат характерных точек контура, м	Глубина, высота, м	
		X	Y			H1	H2
1	2	3	4	5	6	7	8
23:43:0118001:2348	1.1	487485.73	1378703.38	—	0.10		
23:43:0118001:2349	1.1	488251.93	1377021.79	—	0.10		
23:43:0118001:2349	1.2	488249.71	1377035.29	—	0.10		
23:43:0118001:2349	1.3	488247.30	1377034.86	—	0.10		
23:43:0118001:2349	1.4	488247.55	1377033.36	—	0.10		
23:43:0118001:2349	1.5	488239.62	1377032.02	—	0.10		
23:43:0118001:2349	1.6	488239.37	1377033.48	—	0.10		
23:43:0118001:2349	1.7	488235.41	1377032.78	—	0.10		
23:43:0118001:2349	1.8	488235.64	1377031.36	—	0.10		
23:43:0118001:2349	1.9	488231.33	1377030.66	—	0.10		
23:43:0118001:2349	1.10	488233.07	1377020.07	—	0.10		
23:43:0118001:2349	1.11	488237.35	1377020.79	—	0.10		
23:43:0118001:2349	1.12	488237.60	1377019.35	—	0.10		
23:43:0118001:2349	1.13	488241.62	1377020.01	—	0.10		
23:43:0118001:2349	1.14	488241.34	1377021.45	—	0.10		
23:43:0118001:2349	1.15	488249.29	1377022.78	—	0.10		
23:43:0118001:2349	1.16	488249.51	1377021.40	—	0.10		
23:43:0118001:2349	1.1	488251.93	1377021.79	—	0.10		
23:43:0118001:2350	1.1	488270.35	1377026.19	—	0.10		
23:43:0118001:2350	1.2	488268.61	1377036.79	—	0.10		
23:43:0118001:2350	1.3	488264.30	1377036.07	—	0.10		
23:43:0118001:2350	1.4	488264.07	1377037.49	—	0.10		
23:43:0118001:2350	1.5	488260.09	1377036.88	—	0.10		
23:43:0118001:2350	1.6	488260.32	1377035.42	—	0.10		
23:43:0118001:2350	1.7	488252.38	1377034.15	—	0.10		

Начальник отдела		<u>С. П. Черечеча</u>
полное наименование должности	подпись	инициалы, фамилия

М.П.

КАДАСТРОВЫЙ ПЛАН ТЕРРИТОРИИ

Лист № 29	раздела 9	Всего листов раздела 9: 664	Всего разделов: 9	Всего листов: 2092
-----------	-----------	-----------------------------	-------------------	--------------------

"14" января 2020 г. № 23/ИСХ/20-28715

Номер кадастрового квартала: 23:43:0118001

Кадастровый номер здания, сооружения, объекта незавершенного строительства	Номера точек контура	Координаты		Радиус (R)	Средняя квадратическая погрешность определения координат характерных точек контура, м	Глубина, высота, м	
		X	Y			H1	H2
1	2	3	4	5	6	7	8
23:43:0118001:2350	1.8	488252.14	1377035.66	—	0.10		
23:43:0118001:2350	1.9	488249.72	1377035.29	—	0.10		
23:43:0118001:2350	1.10	488251.94	1377021.79	—	0.10		
23:43:0118001:2350	1.11	488254.35	1377022.20	—	0.10		
23:43:0118001:2350	1.12	488254.12	1377023.57	—	0.10		
23:43:0118001:2350	1.13	488262.07	1377024.85	—	0.10		
23:43:0118001:2350	1.14	488262.27	1377023.41	—	0.10		
23:43:0118001:2350	1.15	488266.29	1377024.07	—	0.10		
23:43:0118001:2350	1.16	488266.07	1377025.51	—	0.10		
23:43:0118001:2350	1.1	488270.35	1377026.19	—	0.10		
23:43:0118001:2351	1.1	488190.77	1377071.12	—	0.10		
23:43:0118001:2351	1.2	488188.55	1377084.62	—	0.10		
23:43:0118001:2351	1.3	488186.14	1377084.21	—	0.10		
23:43:0118001:2351	1.4	488186.37	1377082.84	—	0.10		
23:43:0118001:2351	1.5	488178.42	1377081.56	—	0.10		
23:43:0118001:2351	1.6	488178.22	1377083	—	0.10		
23:43:0118001:2351	1.7	488174.20	1377082.34	—	0.10		
23:43:0118001:2351	1.8	488174.42	1377080.90	—	0.10		
23:43:0118001:2351	1.9	488170.14	1377080.22	—	0.10		
23:43:0118001:2351	1.10	488171.88	1377069.62	—	0.10		
23:43:0118001:2351	1.11	488176.19	1377070.34	—	0.10		
23:43:0118001:2351	1.12	488176.42	1377068.92	—	0.10		
23:43:0118001:2351	1.13	488180.40	1377069.53	—	0.10		
23:43:0118001:2351	1.14	488180.17	1377070.99	—	0.10		
23:43:0118001:2351	1.15	488188.11	1377072.26	—	0.10		

Начальник отдела		<u>С. П. Черечеча</u>
полное наименование должности	подпись	инициалы, фамилия

М.П.

КАДАСТРОВЫЙ ПЛАН ТЕРРИТОРИИ

Лист № 30	раздела 9	Всего листов раздела 9: 664	Всего разделов: 9	Всего листов: 2092
-----------	-----------	-----------------------------	-------------------	--------------------

"14" января 2020 г. № 23/ИСХ/20-28715

Номер кадастрового квартала: 23:43:0118001

Кадастровый номер здания, сооружения, объекта незавершенного строительства	Номера точек контура	Координаты		Радиус (R)	Средняя квадратическая погрешность определения координат характерных точек контура, м	Глубина, высота, м	
		X	Y			H1	H2
1	2	3	4	5	6	7	8
23:43:0118001:2351	1.16	488188.35	1377070.75	—	0.10		
23:43:0118001:2351	1.1	488190.77	1377071.12	—	0.10		
23:43:0118001:2352	1.1	488209.20	1377075.75	—	0.10		
23:43:0118001:2352	1.2	488207.46	1377086.34	—	0.10		
23:43:0118001:2352	1.3	488203.18	1377085.62	—	0.10		
23:43:0118001:2352	1.4	488202.93	1377087.06	—	0.10		
23:43:0118001:2352	1.5	488198.91	1377086.40	—	0.10		
23:43:0118001:2352	1.6	488199.19	1377084.96	—	0.10		
23:43:0118001:2352	1.7	488191.24	1377083.63	—	0.10		
23:43:0118001:2352	1.8	488191.02	1377085.01	—	0.10		
23:43:0118001:2352	1.9	488188.60	1377084.62	—	0.10		
23:43:0118001:2352	1.10	488190.82	1377071.12	—	0.10		
23:43:0118001:2352	1.11	488193.23	1377071.55	—	0.10		
23:43:0118001:2352	1.12	488192.98	1377073.05	—	0.10		
23:43:0118001:2352	1.13	488200.91	1377074.39	—	0.10		
23:43:0118001:2352	1.14	488201.16	1377072.93	—	0.10		
23:43:0118001:2352	1.15	488205.12	1377073.63	—	0.10		
23:43:0118001:2352	1.16	488204.89	1377075.05	—	0.10		
23:43:0118001:2352	1.1	488209.20	1377075.75	—	0.10		
23:43:0118001:2357	1.1	488181.98	1376214.19	—	0.10		
23:43:0118001:2357	1.2	488180.91	1376216.53	—	0.10		
23:43:0118001:2357	1.3	488181.36	1376217.71	—	0.10		
23:43:0118001:2357	1.4	488178.72	1376223.48	—	0.10		
23:43:0118001:2357	1.5	488177.51	1376223.98	—	0.10		
23:43:0118001:2357	1.6	488176.46	1376226.31	—	0.10		

Начальник отдела		<u>С. П. Черечеча</u>
полное наименование должности	подпись	инициалы, фамилия

М.П.

КАДАСТРОВЫЙ ПЛАН ТЕРРИТОРИИ

Лист № 31	раздела 9	Всего листов раздела 9: 664	Всего разделов: 9	Всего листов: 2092
-----------	-----------	-----------------------------	-------------------	--------------------

"14" января 2020 г. № 23/ИСХ/20-28715

Номер кадастрового квартала: 23:43:0118001

Кадастровый номер здания, сооружения, объекта незавершенного строительства	Номера точек контура	Координаты		Радиус (R)	Средняя квадратическая погрешность определения координат характерных точек контура, м	Глубина, высота, м	
		X	Y			H1	H2
1	2	3	4	5	6	7	8
23:43:0118001:2357	1.7	488165.90	1376221.55	—	0.10		
23:43:0118001:2357	1.8	488171.41	1376209.36	—	0.10		
23:43:0118001:2357	1.1	488181.98	1376214.19	—	0.10		
23:43:0118001:2362	1.1	487823.89	1378934.65	—	0.10		
23:43:0118001:2362	1.2	487823.49	1378950.86	—	0.10		
23:43:0118001:2362	1.3	487786.43	1378949.82	—	0.10		
23:43:0118001:2362	1.4	487786.83	1378933.61	—	0.10		
23:43:0118001:2362	1.1	487823.89	1378934.65	—	0.10		
23:43:0118001:2369	1.1	488403.23	1376974.37	—	0.10		
23:43:0118001:2369	1.2	488400.48	1376992.29	—	0.10		
23:43:0118001:2369	1.3	488393.12	1376991.10	—	0.10		
23:43:0118001:2369	1.4	488396.21	1376973.16	—	0.10		
23:43:0118001:2369	1.1	488403.23	1376974.37	—	0.10		
23:43:0118001:2370	1.1	488020.29	1376126.71	—	0.10		
23:43:0118001:2370	1.2	488016.27	1376135.82	—	0.10		
23:43:0118001:2370	1.3	488000.51	1376128.87	—	0.10		
23:43:0118001:2370	1.4	488004.53	1376119.76	—	0.10		
23:43:0118001:2370	1.1	488020.29	1376126.71	—	0.10		
23:43:0118001:2373	1.1	488389.05	1377105.20	—	0.10		
23:43:0118001:2373	1.2	488386.90	1377116.39	—	0.10		
23:43:0118001:2373	1.3	488373.86	1377113.77	—	0.10		
23:43:0118001:2373	1.4	488373.91	1377113.48	—	0.10		
23:43:0118001:2373	1.5	488373.06	1377113.02	—	0.10		
23:43:0118001:2373	1.6	488373.48	1377110.76	—	0.10		
23:43:0118001:2373	1.7	488374.51	1377110.53	—	0.10		

Начальник отдела		<u>С. П. Черечеча</u>
полное наименование должности	подпись	инициалы, фамилия

М.П.

КАДАСТРОВЫЙ ПЛАН ТЕРРИТОРИИ

Лист № 32	раздела 9	Всего листов раздела 9: 664	Всего разделов: 9	Всего листов: 2092
-----------	-----------	-----------------------------	-------------------	--------------------

"14" января 2020 г. № 23/ИСХ/20-28715

Номер кадастрового квартала: 23:43:0118001

Кадастровый номер здания, сооружения, объекта незавершенного строительства	Номера точек контура	Координаты		Радиус (R)	Средняя квадратическая погрешность определения координат характерных точек контура, м	Глубина, высота, м	
		X	Y			H1	H2
1	2	3	4	5	6	7	8
23:43:0118001:2373	1.8	488375.46	1377105.85	—	0.10		
23:43:0118001:2373	1.9	488374.56	1377105.36	—	0.10		
23:43:0118001:2373	1.10	488375.01	1377103.13	—	0.10		
23:43:0118001:2373	1.11	488376.04	1377102.90	—	0.10		
23:43:0118001:2373	1.12	488376.11	1377102.59	—	0.10		
23:43:0118001:2373	1.1	488389.05	1377105.20	—	0.10		
23:43:0118001:2374	1.1	488501.01	1376329.44	—	0.10		
23:43:0118001:2374	1.2	488486.08	1376363.30	—	0.10		
23:43:0118001:2374	1.3	488477.40	1376359.47	—	0.10		
23:43:0118001:2374	1.4	488492.33	1376325.62	—	0.10		
23:43:0118001:2374	1.1	488501.01	1376329.44	—	0.10		
23:43:0118001:2375	1.1	488058.95	1376523.86	—	0.10		
23:43:0118001:2375	1.2	488057.90	1376530.17	—	0.10		
23:43:0118001:2375	1.3	488052.06	1376529.20	—	0.10		
23:43:0118001:2375	1.4	488051.80	1376530.69	—	0.10		
23:43:0118001:2375	1.5	488043.61	1376529.27	—	0.10		
23:43:0118001:2375	1.6	488045.82	1376516.58	—	0.10		
23:43:0118001:2375	1.7	488051.24	1376517.49	—	0.10		
23:43:0118001:2375	1.8	488050.92	1376519.44	—	0.10		
23:43:0118001:2375	1.9	488053.87	1376519.93	—	0.10		
23:43:0118001:2375	1.10	488053.37	1376522.93	—	0.10		
23:43:0118001:2375	1.1	488058.95	1376523.86	—	0.10		
23:43:0118001:2379	1.1	487988.30	1376103.41	—	0.10		
23:43:0118001:2379	1.2	487984.70	1376111.58	—	0.10		
23:43:0118001:2379	1.3	487966.49	1376103.55	—	0.10		

Начальник отдела		С. П. Черечеча
полное наименование должности	подпись	инициалы, фамилия

М.П.

КАДАСТРОВЫЙ ПЛАН ТЕРРИТОРИИ

Лист № 33	раздела 9	Всего листов раздела 9: 664	Всего разделов: 9	Всего листов: 2092
-----------	-----------	-----------------------------	-------------------	--------------------

"14" января 2020 г. № 23/ИСХ/20-28715

Номер кадастрового квартала: 23:43:0118001

Кадастровый номер здания, сооружения, объекта незавершенного строительства	Номера точек контура	Координаты		Радиус (R)	Средняя квадратическая погрешность определения координат характерных точек контура, м	Глубина, высота, м	
		X	Y			H1	H2
1	2	3	4	5	6	7	8
23:43:0118001:2379	1.4	487970.09	1376095.38	—	0.10		
23:43:0118001:2379	1.1	487988.30	1376103.41	—	0.10		
23:43:0118001:2380	1.1	488450.02	1376506.88	—	0.10		
23:43:0118001:2380	1.2	488445.60	1376516.94	—	0.10		
23:43:0118001:2380	1.3	488444	1376517.36	—	0.10		
23:43:0118001:2380	1.4	488442.26	1376516.85	—	0.10		
23:43:0118001:2380	1.5	488436.71	1376514.39	—	0.10		
23:43:0118001:2380	1.6	488435.34	1376513.47	—	0.10		
23:43:0118001:2380	1.7	488434.38	1376512.03	—	0.10		
23:43:0118001:2380	1.8	488438.82	1376502.02	—	0.10		
23:43:0118001:2380	1.1	488450.02	1376506.88	—	0.10		
23:43:0118001:2381	1.1	488457.75	1376489.46	—	0.10		
23:43:0118001:2381	1.2	488452.84	1376500.59	—	0.10		
23:43:0118001:2381	1.3	488442.70	1376496.16	—	0.10		
23:43:0118001:2381	1.4	488442.44	1376494.39	—	0.10		
23:43:0118001:2381	1.5	488442.81	1376492.81	—	0.10		
23:43:0118001:2381	1.6	488445.65	1376487.43	—	0.10		
23:43:0118001:2381	1.7	488446.91	1376485.73	—	0.10		
23:43:0118001:2381	1.8	488448.68	1376485.20	—	0.10		
23:43:0118001:2381	1.1	488457.75	1376489.46	—	0.10		
23:43:0118001:2394	1.1	488125.64	1376461.36	—	0.10		
23:43:0118001:2394	1.2	488121.52	1376472.79	—	0.10		
23:43:0118001:2394	1.3	488121.07	1376472.62	—	0.10		
23:43:0118001:2394	1.4	488120.68	1376473.65	—	0.10		
23:43:0118001:2394	1.5	488115.53	1376471.73	—	0.10		

Начальник отдела		<u>С. П. Черечеча</u>
полное наименование должности	подпись	инициалы, фамилия

М.П.

КАДАСТРОВЫЙ ПЛАН ТЕРРИТОРИИ

Лист № 34	раздела 9	Всего листов раздела 9: 664	Всего разделов: 9	Всего листов: 2092
-----------	-----------	-----------------------------	-------------------	--------------------

"14" января 2020 г. № 23/ИСХ/20-28715

Номер кадастрового квартала: 23:43:0118001

Кадастровый номер здания, сооружения, объекта незавершенного строительства	Номера точек контура	Координаты		Радиус (R)	Средняя квадратическая погрешность определения координат характерных точек контура, м	Глубина, высота, м	
		X	Y			H1	H2
1	2	3	4	5	6	7	8
23:43:0118001:2394	1.6	488115.90	1376470.40	—	0.10		
23:43:0118001:2394	1.7	488107.65	1376467.33	—	0.10		
23:43:0118001:2394	1.8	488108.30	1376465.79	—	0.10		
23:43:0118001:2394	1.9	488105.88	1376464.77	—	0.10		
23:43:0118001:2394	1.10	488106.96	1376461.85	—	0.10		
23:43:0118001:2394	1.11	488109.41	1376462.81	—	0.10		
23:43:0118001:2394	1.12	488111.74	1376456.21	—	0.10		
23:43:0118001:2394	1.13	488116.32	1376457.85	—	0.10		
23:43:0118001:2394	1.14	488116.02	1376458.65	—	0.10		
23:43:0118001:2394	1.15	488121.09	1376460.54	—	0.10		
23:43:0118001:2394	1.16	488121.39	1376459.71	—	0.10		
23:43:0118001:2394	1.1	488125.64	1376461.36	—	0.10		
23:43:0118001:2399	1.1	488269.48	1376900.29	—	0.10		
23:43:0118001:2399	1.2	488267.31	1376910.85	—	0.10		
23:43:0118001:2399	1.3	488257.32	1376908.76	—	0.10		
23:43:0118001:2399	1.4	488257.97	1376905.71	—	0.10		
23:43:0118001:2399	1.5	488256.38	1376905.38	—	0.10		
23:43:0118001:2399	1.6	488256.98	1376902.52	—	0.10		
23:43:0118001:2399	1.7	488257.98	1376902.73	—	0.10		
23:43:0118001:2399	1.8	488258.96	1376898.07	—	0.10		
23:43:0118001:2399	1.1	488269.48	1376900.29	—	0.10		
23:43:0118001:2400	1.1	488272.44	1376884.62	—	0.10		
23:43:0118001:2400	1.2	488270.50	1376895.16	—	0.10		
23:43:0118001:2400	1.3	488260.61	1376893.34	—	0.10		
23:43:0118001:2400	1.4	488261.41	1376889.03	—	0.10		

Начальник отдела		<u>С. П. Черечеча</u>
полное наименование должности	подпись	инициалы, фамилия

М.П.

КАДАСТРОВЫЙ ПЛАН ТЕРРИТОРИИ

Лист № 35	раздела 9	Всего листов раздела 9: 664	Всего разделов: 9	Всего листов: 2092
-----------	-----------	-----------------------------	-------------------	--------------------

"14" января 2020 г. № 23/ИСХ/20-28715

Номер кадастрового квартала: 23:43:0118001

Кадастровый номер здания, сооружения, объекта незавершенного строительства	Номера точек контура	Координаты		Радиус (R)	Средняя квадратическая погрешность определения координат характерных точек контура, м	Глубина, высота, м	
		X	Y			H1	H2
1	2	3	4	5	6	7	8
23:43:0118001:2400	1.5	488259.94	1376888.76	—	0.10		
23:43:0118001:2400	1.6	488260.46	1376885.94	—	0.10		
23:43:0118001:2400	1.7	488261.41	1376886.11	—	0.10		
23:43:0118001:2400	1.8	488262.03	1376882.71	—	0.10		
23:43:0118001:2400	1.1	488272.44	1376884.62	—	0.10		
23:43:0118001:2401	1.1	488287.77	1376888.98	—	0.10		
23:43:0118001:2401	1.2	488285.88	1376899.23	—	0.10		
23:43:0118001:2401	1.3	488277.13	1376897.61	—	0.10		
23:43:0118001:2401	1.4	488277.69	1376894.58	—	0.10		
23:43:0118001:2401	1.5	488275.65	1376894.21	—	0.10		
23:43:0118001:2401	1.6	488276.23	1376891.10	—	0.10		
23:43:0118001:2401	1.7	488278.26	1376891.48	—	0.10		
23:43:0118001:2401	1.8	488279.02	1376887.37	—	0.10		
23:43:0118001:2401	1.1	488287.77	1376888.98	—	0.10		
23:43:0118001:2402	1.1	488313.65	1376890.23	—	0.10		
23:43:0118001:2402	1.2	488312.57	1376895.41	—	0.10		
23:43:0118001:2402	1.3	488313.95	1376895.70	—	0.10		
23:43:0118001:2402	1.4	488312.68	1376901.75	—	0.10		
23:43:0118001:2402	1.5	488302.60	1376899.63	—	0.10		
23:43:0118001:2402	1.6	488304.95	1376888.41	—	0.10		
23:43:0118001:2402	1.1	488313.65	1376890.23	—	0.10		
23:43:0118001:2403	1.1	488349.75	1376854.35	—	0.10		
23:43:0118001:2403	1.2	488347.53	1376865.23	—	0.10		
23:43:0118001:2403	1.3	488338.59	1376863.40	—	0.10		
23:43:0118001:2403	1.4	488340.42	1376854.47	—	0.10		

Начальник отдела		<u>С. П. Черечеча</u>
полное наименование должности	подпись	инициалы, фамилия

М.П.

КАДАСТРОВЫЙ ПЛАН ТЕРРИТОРИИ

Лист № 36	раздела 9	Всего листов раздела 9: 664	Всего разделов: 9	Всего листов: 2092
-----------	-----------	-----------------------------	-------------------	--------------------

"14" января 2020 г. № 23/ИСХ/20-28715

Номер кадастрового квартала: 23:43:0118001

Кадастровый номер здания, сооружения, объекта незавершенного строительства	Номера точек контура	Координаты		Радиус (R)	Средняя квадратическая погрешность определения координат характерных точек контура, м	Глубина, высота, м	
		X	Y			H1	H2
1	2	3	4	5	6	7	8
23:43:0118001:2403	1.5	488346.22	1376855.65	—	0.10		
23:43:0118001:2403	1.6	488346.62	1376853.70	—	0.10		
23:43:0118001:2403	1.1	488349.75	1376854.35	—	0.10		
23:43:0118001:2404	1.1	488305.36	1376907.90	—	0.10		
23:43:0118001:2404	1.2	488303.34	1376919.12	—	0.10		
23:43:0118001:2404	1.3	488294.56	1376917.53	—	0.10		
23:43:0118001:2404	1.4	488295.46	1376912.56	—	0.10		
23:43:0118001:2404	1.5	488294.08	1376912.32	—	0.10		
23:43:0118001:2404	1.6	488295.24	1376906.07	—	0.10		
23:43:0118001:2404	1.1	488305.36	1376907.90	—	0.10		
23:43:0118001:2405	1.1	488309.26	1376847.05	—	0.10		
23:43:0118001:2405	1.2	488307.21	1376857.98	—	0.10		
23:43:0118001:2405	1.3	488298.25	1376856.29	—	0.10		
23:43:0118001:2405	1.4	488299.93	1376847.36	—	0.10		
23:43:0118001:2405	1.5	488304.46	1376848.21	—	0.10		
23:43:0118001:2405	1.6	488304.83	1376846.22	—	0.10		
23:43:0118001:2405	1.1	488309.26	1376847.05	—	0.10		
23:43:0118001:2406	1.1	488329.53	1376851.04	—	0.10		
23:43:0118001:2406	1.2	488327.45	1376861.94	—	0.10		
23:43:0118001:2406	1.3	488318.49	1376860.23	—	0.10		
23:43:0118001:2406	1.4	488320.20	1376851.32	—	0.10		
23:43:0118001:2406	1.5	488324.63	1376852.17	—	0.10		
23:43:0118001:2406	1.6	488325.02	1376850.17	—	0.10		
23:43:0118001:2406	1.1	488329.53	1376851.04	—	0.10		
23:43:0118001:2407	1.1	488328.32	1376865.04	—	0.10		

Начальник отдела		<u>С. П. Черечеча</u>
полное наименование должности	подпись	инициалы, фамилия

М.П.

КАДАСТРОВЫЙ ПЛАН ТЕРРИТОРИИ

Лист № 37	раздела 9	Всего листов раздела 9: 664	Всего разделов: 9	Всего листов: 2092
-----------	-----------	-----------------------------	-------------------	--------------------

"14" января 2020 г. № 23/ИСХ/20-28715

Номер кадастрового квартала: 23:43:0118001

Кадастровый номер здания, сооружения, объекта незавершенного строительства	Номера точек контура	Координаты		Радиус (R)	Средняя квадратическая погрешность определения координат характерных точек контура, м	Глубина, высота, м	
		X	Y			H1	H2
1	2	3	4	5	6	7	8
23:43:0118001:2407	1.2	488327.71	1376868.33	—	0.10		
23:43:0118001:2407	1.3	488329.33	1376868.63	—	0.10		
23:43:0118001:2407	1.4	488328.70	1376872	—	0.10		
23:43:0118001:2407	1.5	488327.08	1376871.69	—	0.10		
23:43:0118001:2407	1.6	488326.23	1376876.20	—	0.10		
23:43:0118001:2407	1.7	488317.39	1376874.55	—	0.10		
23:43:0118001:2407	1.8	488319.48	1376863.38	—	0.10		
23:43:0118001:2407	1.1	488328.32	1376865.04	—	0.10		
23:43:0118001:2408	1.1	488394	1376871.07	—	0.10		
23:43:0118001:2408	1.2	488392.39	1376882.16	—	0.10		
23:43:0118001:2408	1.3	488383.26	1376880.83	—	0.10		
23:43:0118001:2408	1.4	488384.57	1376871.83	—	0.10		
23:43:0118001:2408	1.5	488389.35	1376872.52	—	0.10		
23:43:0118001:2408	1.6	488389.65	1376870.44	—	0.10		
23:43:0118001:2408	1.1	488394	1376871.07	—	0.10		
23:43:0118001:2409	1.1	488374.01	1376867.52	—	0.10		
23:43:0118001:2409	1.2	488372.17	1376878.51	—	0.10		
23:43:0118001:2409	1.3	488363.19	1376877.01	—	0.10		
23:43:0118001:2409	1.4	488364.69	1376868.04	—	0.10		
23:43:0118001:2409	1.5	488369.47	1376868.84	—	0.10		
23:43:0118001:2409	1.6	488369.81	1376866.82	—	0.10		
23:43:0118001:2409	1.1	488374.01	1376867.52	—	0.10		
23:43:0118001:2410	1.1	488325.37	1376910.80	—	0.10		
23:43:0118001:2410	1.2	488324.71	1376913.78	—	0.10		
23:43:0118001:2410	1.3	488326.74	1376914.23	—	0.10		

Начальник отдела		<u>С. П. Черечеча</u>
полное наименование должности	подпись	инициалы, фамилия

М.П.

КАДАСТРОВЫЙ ПЛАН ТЕРРИТОРИИ

Лист № 38	раздела 9	Всего листов раздела 9: 664	Всего разделов: 9	Всего листов: 2092
-----------	-----------	-----------------------------	-------------------	--------------------

"14" января 2020 г. № 23/ИСХ/20-28715

Номер кадастрового квартала: 23:43:0118001

Кадастровый номер здания, сооружения, объекта незавершенного строительства	Номера точек контура	Координаты		Радиус (R)	Средняя квадратическая погрешность определения координат характерных точек контура, м	Глубина, высота, м	
		X	Y			H1	H2
1	2	3	4	5	6	7	8
23:43:0118001:2410	1.4	488325.99	1376917.65	—	0.10		
23:43:0118001:2410	1.5	488323.95	1376917.20	—	0.10		
23:43:0118001:2410	1.6	488323.07	1376921.18	—	0.10		
23:43:0118001:2410	1.7	488314.28	1376919.24	—	0.10		
23:43:0118001:2410	1.8	488316.57	1376908.86	—	0.10		
23:43:0118001:2410	1.1	488325.37	1376910.80	—	0.10		
23:43:0118001:2416	1.1	488196.48	1376510.01	—	0.10		
23:43:0118001:2416	1.2	488195.76	1376511.62	—	0.10		
23:43:0118001:2416	1.3	488196.32	1376513.44	—	0.10		
23:43:0118001:2416	1.4	488195.27	1376515.82	—	0.10		
23:43:0118001:2416	1.5	488193.79	1376516.38	—	0.10		
23:43:0118001:2416	1.6	488191.06	1376522.82	—	0.10		
23:43:0118001:2416	1.7	488182.99	1376519.34	—	0.10		
23:43:0118001:2416	1.8	488184.63	1376515.81	—	0.10		
23:43:0118001:2416	1.9	488183.57	1376515.39	—	0.10		
23:43:0118001:2416	1.10	488185.59	1376510.52	—	0.10		
23:43:0118001:2416	1.11	488185.27	1376509.39	—	0.10		
23:43:0118001:2416	1.12	488186.32	1376506.77	—	0.10		
23:43:0118001:2416	1.13	488187.51	1376506.12	—	0.10		
23:43:0118001:2416	1.1	488196.48	1376510.01	—	0.10		
23:43:0118001:2424	1.1	488330.40	1377035.76	—	0.10		
23:43:0118001:2424	1.2	488328.67	1377045.92	—	0.10		
23:43:0118001:2424	1.3	488325.41	1377045.36	—	0.10		
23:43:0118001:2424	1.4	488325.12	1377047.09	—	0.10		
23:43:0118001:2424	1.5	488319.52	1377046.13	—	0.10		

Начальник отдела		<u>С. П. Черечеча</u>
полное наименование должности	подпись	инициалы, фамилия

М.П.

КАДАСТРОВЫЙ ПЛАН ТЕРРИТОРИИ

Лист № 39	раздела 9	Всего листов раздела 9: 664	Всего разделов: 9	Всего листов: 2092
-----------	-----------	-----------------------------	-------------------	--------------------

"14" января 2020 г. № 23/ИСХ/20-28715

Номер кадастрового квартала: 23:43:0118001

Кадастровый номер здания, сооружения, объекта незавершенного строительства	Номера точек контура	Координаты		Радиус (R)	Средняя квадратическая погрешность определения координат характерных точек контура, м	Глубина, высота, м	
		X	Y			H1	H2
1	2	3	4	5	6	7	8
23:43:0118001:2424	1.6	488319.82	1377044.41	—	0.10		
23:43:0118001:2424	1.7	488313.27	1377043.29	—	0.10		
23:43:0118001:2424	1.8	488312.98	1377045.02	—	0.10		
23:43:0118001:2424	1.9	488309.98	1377044.51	—	0.10		
23:43:0118001:2424	1.10	488312.27	1377031.08	—	0.10		
23:43:0118001:2424	1.11	488315.30	1377031.59	—	0.10		
23:43:0118001:2424	1.12	488315.04	1377033.14	—	0.10		
23:43:0118001:2424	1.13	488321.55	1377034.25	—	0.10		
23:43:0118001:2424	1.14	488321.82	1377032.70	—	0.10		
23:43:0118001:2424	1.15	488327.47	1377033.67	—	0.10		
23:43:0118001:2424	1.16	488327.21	1377035.22	—	0.10		
23:43:0118001:2424	1.1	488330.40	1377035.76	—	0.10		
23:43:0118001:2425	1.1	488319.04	1377100.61	—	0.10		
23:43:0118001:2425	1.2	488317.28	1377110.77	—	0.10		
23:43:0118001:2425	1.3	488314.03	1377110.20	—	0.10		
23:43:0118001:2425	1.4	488313.73	1377111.93	—	0.10		
23:43:0118001:2425	1.5	488308.13	1377110.96	—	0.10		
23:43:0118001:2425	1.6	488308.43	1377109.23	—	0.10		
23:43:0118001:2425	1.7	488301.89	1377108.10	—	0.10		
23:43:0118001:2425	1.8	488301.59	1377109.82	—	0.10		
23:43:0118001:2425	1.9	488298.60	1377109.30	—	0.10		
23:43:0118001:2425	1.10	488300.92	1377095.88	—	0.10		
23:43:0118001:2425	1.11	488303.95	1377096.40	—	0.10		
23:43:0118001:2425	1.12	488303.68	1377097.95	—	0.10		
23:43:0118001:2425	1.13	488310.19	1377099.08	—	0.10		

Начальник отдела		<u>С. П. Черечеча</u>
полное наименование должности	подпись	инициалы, фамилия

М.П.

КАДАСТРОВЫЙ ПЛАН ТЕРРИТОРИИ

Лист № 40	раздела 9	Всего листов раздела 9: 664	Всего разделов: 9	Всего листов: 2092
-----------	-----------	-----------------------------	-------------------	--------------------

"14" января 2020 г. № 23/ИСХ/20-28715

Номер кадастрового квартала: 23:43:0118001

Кадастровый номер здания, сооружения, объекта незавершенного строительства	Номера точек контура	Координаты		Радиус (R)	Средняя квадратическая погрешность определения координат характерных точек контура, м	Глубина, высота, м	
		X	Y			H1	H2
1	2	3	4	5	6	7	8
23:43:0118001:2425	1.14	488310.46	1377097.53	—	0.10		
23:43:0118001:2425	1.15	488316.12	1377098.51	—	0.10		
23:43:0118001:2425	1.16	488315.85	1377100.06	—	0.10		
23:43:0118001:2425	1.1	488319.04	1377100.61	—	0.10		
23:43:0118001:2426	1.1	488340.06	1377057.25	—	0.10		
23:43:0118001:2426	1.2	488333.36	1377096.51	—	0.10		
23:43:0118001:2426	1.3	488322.56	1377094.67	—	0.10		
23:43:0118001:2426	1.4	488329.26	1377055.41	—	0.10		
23:43:0118001:2426	1.1	488340.06	1377057.25	—	0.10		
23:43:0118001:2427	1.1	488116.67	1376494.27	—	0.10		
23:43:0118001:2427	1.2	488114.37	1376506.05	—	0.10		
23:43:0118001:2427	1.3	488111.59	1376505.51	—	0.10		
23:43:0118001:2427	1.4	488110.37	1376506.32	—	0.10		
23:43:0118001:2427	1.5	488105.11	1376505.30	—	0.10		
23:43:0118001:2427	1.6	488104.30	1376504.09	—	0.10		
23:43:0118001:2427	1.7	488101.53	1376503.55	—	0.10		
23:43:0118001:2427	1.8	488103.04	1376495.82	—	0.10		
23:43:0118001:2427	1.9	488101.25	1376495.47	—	0.10		
23:43:0118001:2427	1.10	488102.05	1376491.39	—	0.10		
23:43:0118001:2427	1.11	488103.83	1376491.74	—	0.10		
23:43:0118001:2427	1.1	488116.67	1376494.27	—	0.10		
23:43:0118001:2428	1.1	488320.43	1377053.39	—	0.10		
23:43:0118001:2428	1.2	488313.73	1377092.65	—	0.10		
23:43:0118001:2428	1.3	488302.93	1377090.81	—	0.10		
23:43:0118001:2428	1.4	488309.63	1377051.55	—	0.10		

Начальник отдела		<u>С. П. Черечеча</u>
полное наименование должности	подпись	инициалы, фамилия

М.П.

КАДАСТРОВЫЙ ПЛАН ТЕРРИТОРИИ

Лист № 41	раздела 9	Всего листов раздела 9: 664	Всего разделов: 9	Всего листов: 2092
-----------	-----------	-----------------------------	-------------------	--------------------

"14" января 2020 г. № 23/ИСХ/20-28715

Номер кадастрового квартала: 23:43:0118001

Кадастровый номер здания, сооружения, объекта незавершенного строительства	Номера точек контура	Координаты		Радиус (R)	Средняя квадратическая погрешность определения координат характерных точек контура, м	Глубина, высота, м	
		X	Y			H1	H2
1	2	3	4	5	6	7	8
23:43:0118001:2428	1.1	488320.43	1377053.39	—	0.10		
23:43:0118001:2429	1.1	488338.67	1377104.47	—	0.10		
23:43:0118001:2429	1.2	488336.91	1377114.63	—	0.10		
23:43:0118001:2429	1.3	488333.66	1377114.06	—	0.10		
23:43:0118001:2429	1.4	488333.36	1377115.79	—	0.10		
23:43:0118001:2429	1.5	488327.76	1377114.82	—	0.10		
23:43:0118001:2429	1.6	488328.06	1377113.09	—	0.10		
23:43:0118001:2429	1.7	488321.52	1377111.96	—	0.10		
23:43:0118001:2429	1.8	488321.22	1377113.68	—	0.10		
23:43:0118001:2429	1.9	488318.23	1377113.16	—	0.10		
23:43:0118001:2429	1.10	488320.55	1377099.74	—	0.10		
23:43:0118001:2429	1.11	488323.58	1377100.26	—	0.10		
23:43:0118001:2429	1.12	488323.31	1377101.81	—	0.10		
23:43:0118001:2429	1.13	488329.82	1377102.94	—	0.10		
23:43:0118001:2429	1.14	488330.09	1377101.39	—	0.10		
23:43:0118001:2429	1.15	488335.75	1377102.37	—	0.10		
23:43:0118001:2429	1.16	488335.48	1377103.92	—	0.10		
23:43:0118001:2429	1.1	488338.67	1377104.47	—	0.10		
23:43:0118001:2430	1.1	488350.03	1377039.62	—	0.10		
23:43:0118001:2430	1.2	488348.30	1377049.78	—	0.10		
23:43:0118001:2430	1.3	488345.04	1377049.22	—	0.10		
23:43:0118001:2430	1.4	488344.75	1377050.95	—	0.10		
23:43:0118001:2430	1.5	488339.15	1377049.99	—	0.10		
23:43:0118001:2430	1.6	488339.45	1377048.27	—	0.10		
23:43:0118001:2430	1.7	488332.90	1377047.15	—	0.10		

Начальник отдела		<u>С. П. Черечеча</u>
полное наименование должности	подпись	инициалы, фамилия

М.П.

КАДАСТРОВЫЙ ПЛАН ТЕРРИТОРИИ

Лист № 42	раздела 9	Всего листов раздела 9: 664	Всего разделов: 9	Всего листов: 2092
-----------	-----------	-----------------------------	-------------------	--------------------

"14" января 2020 г. № 23/ИСХ/20-28715

Номер кадастрового квартала: 23:43:0118001

Кадастровый номер здания, сооружения, объекта незавершенного строительства	Номера точек контура	Координаты		Радиус (R)	Средняя квадратическая погрешность определения координат характерных точек контура, м	Глубина, высота, м	
		X	Y			H1	H2
1	2	3	4	5	6	7	8
23:43:0118001:2430	1.8	488332.61	1377048.88	—	0.10		
23:43:0118001:2430	1.9	488329.61	1377048.37	—	0.10		
23:43:0118001:2430	1.10	488331.90	1377034.94	—	0.10		
23:43:0118001:2430	1.11	488334.93	1377035.45	—	0.10		
23:43:0118001:2430	1.12	488334.67	1377037	—	0.10		
23:43:0118001:2430	1.13	488341.18	1377038.11	—	0.10		
23:43:0118001:2430	1.14	488341.45	1377036.56	—	0.10		
23:43:0118001:2430	1.15	488347.10	1377037.53	—	0.10		
23:43:0118001:2430	1.16	488346.84	1377039.08	—	0.10		
23:43:0118001:2430	1.1	488350.03	1377039.62	—	0.10		
23:43:0118001:2431	1.1	488097.18	1376549.56	—	0.10		
23:43:0118001:2431	1.2	488095.99	1376555.38	—	0.10		
23:43:0118001:2431	1.3	488087.37	1376553.73	—	0.10		
23:43:0118001:2431	1.4	488088.29	1376547.86	—	0.10		
23:43:0118001:2431	1.1	488097.18	1376549.56	—	0.10		
23:43:0118001:2434	1.1	488144.92	1376618.22	—	0.10		
23:43:0118001:2434	1.2	488142.69	1376631.80	—	0.10		
23:43:0118001:2434	1.3	488138.72	1376631.15	—	0.10		
23:43:0118001:2434	1.4	488138.38	1376633.23	—	0.10		
23:43:0118001:2434	1.5	488136.67	1376634.80	—	0.10		
23:43:0118001:2434	1.6	488134.09	1376634.36	—	0.10		
23:43:0118001:2434	1.7	488132.91	1376632.28	—	0.10		
23:43:0118001:2434	1.8	488127.67	1376631.33	—	0.10		
23:43:0118001:2434	1.9	488128.89	1376624.39	—	0.10		
23:43:0118001:2434	1.10	488134.66	1376625.34	—	0.10		

Начальник отдела		<u>С. П. Черечеча</u>
полное наименование должности	подпись	инициалы, фамилия

М.П.

КАДАСТРОВЫЙ ПЛАН ТЕРРИТОРИИ

Лист № 43	раздела 9	Всего листов раздела 9: 664	Всего разделов: 9	Всего листов: 2092
-----------	-----------	-----------------------------	-------------------	--------------------

"14" января 2020 г. № 23/ИСХ/20-28715

Номер кадастрового квартала: 23:43:0118001

Кадастровый номер здания, сооружения, объекта незавершенного строительства	Номера точек контура	Координаты		Радиус (R)	Средняя квадратическая погрешность определения координат характерных точек контура, м	Глубина, высота, м	
		X	Y			H1	H2
1	2	3	4	5	6	7	8
23:43:0118001:2434	1.11	488135.13	1376622.68	—	0.10		
23:43:0118001:2434	1.12	488136.80	1376622.97	—	0.10		
23:43:0118001:2434	1.13	488137.22	1376620.56	—	0.10		
23:43:0118001:2434	1.14	488135.55	1376620.27	—	0.10		
23:43:0118001:2434	1.15	488136.17	1376616.72	—	0.10		
23:43:0118001:2434	1.1	488144.92	1376618.22	—	0.10		
23:43:0118001:2435	1.1	488099.47	1376526.18	—	0.10		
23:43:0118001:2435	1.2	488097.42	1376536.45	—	0.10		
23:43:0118001:2435	1.3	488087.61	1376534.52	—	0.10		
23:43:0118001:2435	1.4	488089.29	1376525.68	—	0.10		
23:43:0118001:2435	1.5	488090.94	1376525.99	—	0.10		
23:43:0118001:2435	1.6	488091.21	1376524.47	—	0.10		
23:43:0118001:2435	1.7	488094.94	1376525.24	—	0.10		
23:43:0118001:2435	1.8	488095.08	1376524.56	—	0.10		
23:43:0118001:2435	1.9	488096.53	1376523.78	—	0.10		
23:43:0118001:2435	1.10	488097.93	1376524.09	—	0.10		
23:43:0118001:2435	1.11	488098.70	1376525.31	—	0.10		
23:43:0118001:2435	1.12	488098.57	1376526	—	0.10		
23:43:0118001:2435	1.1	488099.47	1376526.18	—	0.10		
23:43:0118001:2436	1.1	485920.94	1378491.66	—	0.10		
23:43:0118001:2436	1.2	485919.14	1378502.69	—	0.10		
23:43:0118001:2436	1.3	485922.29	1378503.21	—	0.10		
23:43:0118001:2436	1.4	485920.38	1378514.86	—	0.10		
23:43:0118001:2436	1.5	485917.54	1378514.40	—	0.10		
23:43:0118001:2436	1.6	485916.46	1378521.02	—	0.10		

Начальник отдела		<u>С. П. Черечеча</u>
полное наименование должности	подпись	инициалы, фамилия

М.П.

КАДАСТРОВЫЙ ПЛАН ТЕРРИТОРИИ

Лист № 44	раздела 9	Всего листов раздела 9: 664	Всего разделов: 9	Всего листов: 2092
-----------	-----------	-----------------------------	-------------------	--------------------

"14" января 2020 г. № 23/ИСХ/20-28715

Номер кадастрового квартала: 23:43:0118001

Кадастровый номер здания, сооружения, объекта незавершенного строительства	Номера точек контура	Координаты		Радиус (R)	Средняя квадратическая погрешность определения координат характерных точек контура, м	Глубина, высота, м	
		X	Y			H1	H2
1	2	3	4	5	6	7	8
23:43:0118001:2436	1.7	485920.85	1378521.74	—	0.10		
23:43:0118001:2436	1.8	485920.29	1378525.20	—	0.10		
23:43:0118001:2436	1.9	485875.94	1378517.96	—	0.10		
23:43:0118001:2436	1.10	485881.30	1378485.18	—	0.10		
23:43:0118001:2436	1.1	485920.94	1378491.66	—	0.10		
23:43:0118001:2437	1.1	488403.26	1376824.94	—	0.10		
23:43:0118001:2437	1.2	488401.41	1376835.78	—	0.10		
23:43:0118001:2437	1.3	488389.63	1376833.47	—	0.10		
23:43:0118001:2437	1.4	488391.49	1376822.62	—	0.10		
23:43:0118001:2437	1.1	488403.26	1376824.94	—	0.10		
23:43:0118001:2438	1.1	488388.18	1376821.97	—	0.10		
23:43:0118001:2438	1.2	488386.33	1376832.81	—	0.10		
23:43:0118001:2438	1.3	488374.55	1376830.50	—	0.10		
23:43:0118001:2438	1.4	488376.41	1376819.66	—	0.10		
23:43:0118001:2438	1.1	488388.18	1376821.97	—	0.10		
23:43:0118001:2439	1.1	488124.14	1376320.65	—	0.10		
23:43:0118001:2439	1.2	488123.08	1376323	—	0.10		
23:43:0118001:2439	1.3	488121.62	1376323.52	—	0.10		
23:43:0118001:2439	1.4	488120.59	1376325.80	—	0.10		
23:43:0118001:2439	1.5	488121.63	1376326.27	—	0.10		
23:43:0118001:2439	1.6	488118.81	1376332.53	—	0.10		
23:43:0118001:2439	1.7	488101.09	1376324.53	—	0.10		
23:43:0118001:2439	1.8	488106.89	1376311.68	—	0.10		
23:43:0118001:2439	1.9	488123.37	1376319.11	—	0.10		
23:43:0118001:2439	1.1	488124.14	1376320.65	—	0.10		

Начальник отдела		<u>С. П. Черечеча</u>
полное наименование должности	подпись	инициалы, фамилия

М.П.

КАДАСТРОВЫЙ ПЛАН ТЕРРИТОРИИ

Лист № 45	раздела 9	Всего листов раздела 9: 664	Всего разделов: 9	Всего листов: 2092
-----------	-----------	-----------------------------	-------------------	--------------------

"14" января 2020 г. № 23/ИСХ/20-28715

Номер кадастрового квартала: 23:43:0118001

Кадастровый номер здания, сооружения, объекта незавершенного строительства	Номера точек контура	Координаты		Радиус (R)	Средняя квадратическая погрешность определения координат характерных точек контура, м	Глубина, высота, м	
		X	Y			H1	H2
1	2	3	4	5	6	7	8
23:43:0118001:2442	1.1	488149	1376471.82	—	0.10		
23:43:0118001:2442	1.2	488145.82	1376480.04	—	0.10		
23:43:0118001:2442	1.3	488138.11	1376477.05	—	0.10		
23:43:0118001:2442	1.4	488139.16	1376474.24	—	0.10		
23:43:0118001:2442	1.5	488136.93	1376473.43	—	0.10		
23:43:0118001:2442	1.6	488138.66	1376469.05	—	0.10		
23:43:0118001:2442	1.7	488140.91	1376469.94	—	0.10		
23:43:0118001:2442	1.8	488141.50	1376468.51	—	0.10		
23:43:0118001:2442	1.9	488143.36	1376468.12	—	0.10		
23:43:0118001:2442	1.10	488145.06	1376468.69	—	0.10		
23:43:0118001:2442	1.11	488145.92	1376470.21	—	0.10		
23:43:0118001:2442	1.12	488145.78	1376470.56	—	0.10		
23:43:0118001:2442	1.1	488149	1376471.82	—	0.10		
23:43:0118001:2473	1.1	488244.07	1377079.62	—	0.10		
23:43:0118001:2473	1.2	488243.08	1377084.31	—	0.10		
23:43:0118001:2473	1.3	488240.11	1377083.68	—	0.10		
23:43:0118001:2473	1.4	488237.99	1377093.61	—	0.10		
23:43:0118001:2473	1.5	488233.78	1377092.71	—	0.10		
23:43:0118001:2473	1.6	488233.33	1377094.48	—	0.10		
23:43:0118001:2473	1.7	488230.51	1377093.88	—	0.10		
23:43:0118001:2473	1.8	488230.87	1377092.09	—	0.10		
23:43:0118001:2473	1.9	488227.29	1377091.32	—	0.10		
23:43:0118001:2473	1.10	488230.54	1377076.65	—	0.10		
23:43:0118001:2473	1.1	488244.07	1377079.62	—	0.10		
23:43:0118001:2527	1.1	488421.11	1376619.51	—	0.10		

Начальник отдела		<u>С. П. Черечеча</u>
полное наименование должности	подпись	инициалы, фамилия

М.П.

КАДАСТРОВЫЙ ПЛАН ТЕРРИТОРИИ

Лист № 46	раздела 9	Всего листов раздела 9: 664	Всего разделов: 9	Всего листов: 2092
-----------	-----------	-----------------------------	-------------------	--------------------

"14" января 2020 г. № 23/ИСХ/20-28715

Номер кадастрового квартала: 23:43:0118001

Кадастровый номер здания, сооружения, объекта незавершенного строительства	Номера точек контура	Координаты		Радиус (R)	Средняя квадратическая погрешность определения координат характерных точек контура, м	Глубина, высота, м	
		X	Y			H1	H2
1	2	3	4	5	6	7	8
23:43:0118001:2527	1.2	488420.47	1376623.09	—	0.10		
23:43:0118001:2527	1.3	488421.30	1376624.45	—	0.10		
23:43:0118001:2527	1.4	488420.88	1376626.68	—	0.10		
23:43:0118001:2527	1.5	488421.83	1376628.74	—	0.10		
23:43:0118001:2527	1.6	488421.29	1376632	—	0.10		
23:43:0118001:2527	1.7	488418.62	1376631.56	—	0.10		
23:43:0118001:2527	1.8	488418.79	1376630.56	—	0.10		
23:43:0118001:2527	1.9	488408.96	1376628.96	—	0.10		
23:43:0118001:2527	1.10	488407.99	1376628.03	—	0.10		
23:43:0118001:2527	1.11	488408.61	1376624.91	—	0.10		
23:43:0118001:2527	1.12	488409.85	1376624.49	—	0.10		
23:43:0118001:2527	1.13	488410.32	1376622.10	—	0.10		
23:43:0118001:2527	1.14	488409.34	1376621.21	—	0.10		
23:43:0118001:2527	1.15	488409.97	1376618.03	—	0.10		
23:43:0118001:2527	1.16	488411.16	1376617.53	—	0.10		
23:43:0118001:2527	1.17	488412.77	1376617.88	—	0.10		
23:43:0118001:2527	1.18	488413.38	1376617.23	—	0.10		
23:43:0118001:2527	1.19	488415.28	1376617.64	—	0.10		
23:43:0118001:2527	1.20	488415.54	1376618.48	—	0.10		
23:43:0118001:2527	1.1	488421.11	1376619.51	—	0.10		
23:43:0118001:2530	1.1	488429.53	1376499.24	—	0.10		
23:43:0118001:2530	1.2	488425.22	1376508.93	—	0.10		
23:43:0118001:2530	1.3	488424.87	1376509.12	—	0.10		
23:43:0118001:2530	1.4	488424.51	1376509.26	—	0.10		
23:43:0118001:2530	1.5	488424.19	1376509.35	—	0.10		

Начальник отдела		<u>С. П. Черечеча</u>
полное наименование должности	подпись	инициалы, фамилия

М.П.

КАДАСТРОВЫЙ ПЛАН ТЕРРИТОРИИ

Лист № 47	раздела 9	Всего листов раздела 9: 664	Всего разделов: 9	Всего листов: 2092
-----------	-----------	-----------------------------	-------------------	--------------------

"14" января 2020 г. № 23/ИСХ/20-28715

Номер кадастрового квартала: 23:43:0118001

Кадастровый номер здания, сооружения, объекта незавершенного строительства	Номера точек контура	Координаты		Радиус (R)	Средняя квадратическая погрешность определения координат характерных точек контура, м	Глубина, высота, м	
		X	Y			H1	H2
1	2	3	4	5	6	7	8
23:43:0118001:2530	1.6	488423.91	1376509.39	—	0.10		
23:43:0118001:2530	1.7	488423.54	1376509.41	—	0.10		
23:43:0118001:2530	1.8	488423.10	1376509.38	—	0.10		
23:43:0118001:2530	1.9	488422.59	1376509.27	—	0.10		
23:43:0118001:2530	1.10	488422.34	1376509.18	—	0.10		
23:43:0118001:2530	1.11	488416.22	1376506.46	—	0.10		
23:43:0118001:2530	1.12	488415.84	1376506.27	—	0.10		
23:43:0118001:2530	1.13	488415.50	1376506.04	—	0.10		
23:43:0118001:2530	1.14	488415.17	1376505.75	—	0.10		
23:43:0118001:2530	1.15	488414.95	1376505.51	—	0.10		
23:43:0118001:2530	1.16	488414.70	1376505.17	—	0.10		
23:43:0118001:2530	1.17	488414.52	1376504.85	—	0.10		
23:43:0118001:2530	1.18	488414.30	1376504.47	—	0.10		
23:43:0118001:2530	1.19	488414.24	1376504.08	—	0.10		
23:43:0118001:2530	1.20	488418.56	1376494.37	—	0.10		
23:43:0118001:2530	1.1	488429.53	1376499.24	—	0.10		
23:43:0118001:2651	1.1	488301.61	1376802.01	—	0.10		
23:43:0118001:2651	1.2	488299.27	1376812.80	—	0.10		
23:43:0118001:2651	1.3	488287.50	1376810.25	—	0.10		
23:43:0118001:2651	1.4	488289.84	1376799.46	—	0.10		
23:43:0118001:2651	1.1	488301.61	1376802.01	—	0.10		
23:43:0118001:2654	1.1	488438.39	1376480.26	—	0.10		
23:43:0118001:2654	1.2	488438.65	1376480.76	—	0.10		
23:43:0118001:2654	1.3	488438.78	1376481.19	—	0.10		
23:43:0118001:2654	1.4	488438.85	1376481.54	—	0.10		

Начальник отдела		<u>С. П. Черечеча</u>
полное наименование должности	подпись	инициалы, фамилия

М.П.

КАДАСТРОВЫЙ ПЛАН ТЕРРИТОРИИ

Лист № 48	раздела 9	Всего листов раздела 9: 664	Всего разделов: 9	Всего листов: 2092
-----------	-----------	-----------------------------	-------------------	--------------------

"14" января 2020 г. № 23/ИСХ/20-28715

Номер кадастрового квартала: 23:43:0118001

Кадастровый номер здания, сооружения, объекта незавершенного строительства	Номера точек контура	Координаты		Радиус (R)	Средняя квадратическая погрешность определения координат характерных точек контура, м	Глубина, высота, м	
		X	Y			H1	H2
1	2	3	4	5	6	7	8
23:43:0118001:2654	1.5	488438.87	1376481.95	—	0.10		
23:43:0118001:2654	1.6	488438.85	1376482.33	—	0.10		
23:43:0118001:2654	1.7	488438.79	1376482.69	—	0.10		
23:43:0118001:2654	1.8	488438.69	1376483.04	—	0.10		
23:43:0118001:2654	1.9	488438.62	1376483.20	—	0.10		
23:43:0118001:2654	1.10	488435.79	1376489.41	—	0.10		
23:43:0118001:2654	1.11	488435.44	1376490.03	—	0.10		
23:43:0118001:2654	1.12	488435.04	1376490.49	—	0.10		
23:43:0118001:2654	1.13	488434.65	1376490.82	—	0.10		
23:43:0118001:2654	1.14	488434.22	1376491.08	—	0.10		
23:43:0118001:2654	1.15	488433.82	1376491.26	—	0.10		
23:43:0118001:2654	1.16	488433.34	1376491.40	—	0.10		
23:43:0118001:2654	1.17	488423.48	1376486.90	—	0.10		
23:43:0118001:2654	1.18	488428.57	1376475.77	—	0.10		
23:43:0118001:2654	1.1	488438.39	1376480.26	—	0.10		
23:43:0118001:2662	1.1	488013.23	1376142.72	—	0.10		
23:43:0118001:2662	1.2	488009.61	1376150.94	—	0.10		
23:43:0118001:2662	1.3	487993.84	1376143.98	—	0.10		
23:43:0118001:2662	1.4	487997.47	1376135.77	—	0.10		
23:43:0118001:2662	1.1	488013.23	1376142.72	—	0.10		
23:43:0118001:2673	1.1	488287.15	1376935.30	—	0.10		
23:43:0118001:2673	1.2	488285.39	1376944.13	—	0.10		
23:43:0118001:2673	1.3	488268.32	1376940.73	—	0.10		
23:43:0118001:2673	1.4	488270.08	1376931.90	—	0.10		
23:43:0118001:2673	1.1	488287.15	1376935.30	—	0.10		

Начальник отдела		<u>С. П. Черечеча</u>
полное наименование должности	подпись	инициалы, фамилия

М.П.

КАДАСТРОВЫЙ ПЛАН ТЕРРИТОРИИ

Лист № 49	раздела 9	Всего листов раздела 9: 664	Всего разделов: 9	Всего листов: 2092
-----------	-----------	-----------------------------	-------------------	--------------------

"14" января 2020 г. № 23/ИСХ/20-28715

Номер кадастрового квартала: 23:43:0118001

Кадастровый номер здания, сооружения, объекта незавершенного строительства	Номера точек контура	Координаты		Радиус (R)	Средняя квадратическая погрешность определения координат характерных точек контура, м	Глубина, высота, м	
		X	Y			H1	H2
1	2	3	4	5	6	7	8
23:43:0118001:2674	1.1	488382.61	1376954.12	—	0.10		
23:43:0118001:2674	1.2	488380.85	1376962.95	—	0.10		
23:43:0118001:2674	1.3	488363.78	1376959.54	—	0.10		
23:43:0118001:2674	1.4	488365.54	1376950.72	—	0.10		
23:43:0118001:2674	1.1	488382.61	1376954.12	—	0.10		
23:43:0118001:2675	1.1	488268.02	1376931.50	—	0.10		
23:43:0118001:2675	1.2	488266.26	1376940.32	—	0.10		
23:43:0118001:2675	1.3	488249.20	1376936.92	—	0.10		
23:43:0118001:2675	1.4	488250.96	1376928.09	—	0.10		
23:43:0118001:2675	1.1	488268.02	1376931.50	—	0.10		
23:43:0118001:2676	1.1	488306.19	1376939.09	—	0.10		
23:43:0118001:2676	1.2	488304.43	1376947.91	—	0.10		
23:43:0118001:2676	1.3	488287.37	1376944.51	—	0.10		
23:43:0118001:2676	1.4	488289.13	1376935.68	—	0.10		
23:43:0118001:2676	1.1	488306.19	1376939.09	—	0.10		
23:43:0118001:2677	1.1	488325.25	1376942.86	—	0.10		
23:43:0118001:2677	1.2	488323.49	1376951.68	—	0.10		
23:43:0118001:2677	1.3	488306.43	1376948.28	—	0.10		
23:43:0118001:2677	1.4	488308.19	1376939.45	—	0.10		
23:43:0118001:2677	1.1	488325.25	1376942.86	—	0.10		
23:43:0118001:2678	1.1	488363.50	1376950.38	—	0.10		
23:43:0118001:2678	1.2	488361.74	1376959.20	—	0.10		
23:43:0118001:2678	1.3	488344.68	1376955.80	—	0.10		
23:43:0118001:2678	1.4	488346.44	1376946.97	—	0.10		
23:43:0118001:2678	1.1	488363.50	1376950.38	—	0.10		

Начальник отдела		<u>С. П. Черечеча</u>
полное наименование должности	подпись	инициалы, фамилия

М.П.

КАДАСТРОВЫЙ ПЛАН ТЕРРИТОРИИ

Лист № 50	раздела 9	Всего листов раздела 9: 664	Всего разделов: 9	Всего листов: 2092
-----------	-----------	-----------------------------	-------------------	--------------------

"14" января 2020 г. № 23/ИСХ/20-28715

Номер кадастрового квартала: 23:43:0118001

Кадастровый номер здания, сооружения, объекта незавершенного строительства	Номера точек контура	Координаты		Радиус (R)	Средняя квадратическая погрешность определения координат характерных точек контура, м	Глубина, высота, м	
		X	Y			H1	H2
1	2	3	4	5	6	7	8
23:43:0118001:2679	1.1	488350.28	1377133.80	—	0.10		
23:43:0118001:2679	1.2	488345.29	1377163.17	—	0.10		
23:43:0118001:2679	1.3	488335.09	1377161.43	—	0.10		
23:43:0118001:2679	1.4	488340.09	1377132.06	—	0.10		
23:43:0118001:2679	1.1	488350.28	1377133.80	—	0.10		
23:43:0118001:2755	1.1	487963.90	1376158.63	—	0.10		
23:43:0118001:2755	1.2	487960.28	1376166.84	—	0.10		
23:43:0118001:2755	1.3	487942.21	1376158.88	—	0.10		
23:43:0118001:2755	1.4	487945.83	1376150.66	—	0.10		
23:43:0118001:2755	1.1	487963.90	1376158.63	—	0.10		
23:43:0118001:2759	1.1	488212.96	1376921.20	—	0.10		
23:43:0118001:2759	1.2	488210.95	1376931.08	—	0.10		
23:43:0118001:2759	1.3	488198.10	1376928.45	—	0.10		
23:43:0118001:2759	1.4	488200.12	1376918.61	—	0.10		
23:43:0118001:2759	1.5	488204.60	1376919.53	—	0.10		
23:43:0118001:2759	1.6	488204.38	1376920.71	—	0.10		
23:43:0118001:2759	1.7	488206.06	1376921.03	—	0.10		
23:43:0118001:2759	1.8	488206.43	1376919.03	—	0.10		
23:43:0118001:2759	1.9	488206.88	1376919.11	—	0.10		
23:43:0118001:2759	1.10	488206.52	1376921.14	—	0.10		
23:43:0118001:2759	1.11	488208.23	1376921.41	—	0.10		
23:43:0118001:2759	1.12	488208.41	1376920.36	—	0.10		
23:43:0118001:2759	1.1	488212.96	1376921.20	—	0.10		
23:43:0118001:2760	1.1	488344.41	1376946.61	—	0.10		
23:43:0118001:2760	1.2	488342.65	1376955.44	—	0.10		

Начальник отдела		<u>С. П. Черечеча</u>
полное наименование должности	подпись	инициалы, фамилия

М.П.

КАДАСТРОВЫЙ ПЛАН ТЕРРИТОРИИ

Лист № 51	раздела 9	Всего листов раздела 9: 664	Всего разделов: 9	Всего листов: 2092
-----------	-----------	-----------------------------	-------------------	--------------------

"14" января 2020 г. № 23/ИСХ/20-28715

Номер кадастрового квартала: 23:43:0118001

Кадастровый номер здания, сооружения, объекта незавершенного строительства	Номера точек контура	Координаты		Радиус (R)	Средняя квадратическая погрешность определения координат характерных точек контура, м	Глубина, высота, м	
		X	Y			H1	H2
1	2	3	4	5	6	7	8
23:43:0118001:2760	1.3	488325.58	1376952.03	—	0.10		
23:43:0118001:2760	1.4	488327.35	1376943.21	—	0.10		
23:43:0118001:2760	1.1	488344.41	1376946.61	—	0.10		
23:43:0118001:2761	1.1	488289.43	1376781.36	—	0.10		
23:43:0118001:2761	1.2	488287.23	1376792.46	—	0.10		
23:43:0118001:2761	1.3	488285.23	1376793.81	—	0.10		
23:43:0118001:2761	1.4	488283.34	1376793.51	—	0.10		
23:43:0118001:2761	1.5	488282.01	1376791.44	—	0.10		
23:43:0118001:2761	1.6	488277.58	1376790.55	—	0.10		
23:43:0118001:2761	1.7	488278.30	1376787.02	—	0.10		
23:43:0118001:2761	1.8	488278.10	1376786.98	—	0.10		
23:43:0118001:2761	1.9	488277.11	1376785.30	—	0.10		
23:43:0118001:2761	1.10	488277.58	1376783.06	—	0.10		
23:43:0118001:2761	1.11	488279.23	1376782.46	—	0.10		
23:43:0118001:2761	1.12	488281.87	1376783	—	0.10		
23:43:0118001:2761	1.13	488282.42	1376780.05	—	0.10		
23:43:0118001:2761	1.1	488289.43	1376781.36	—	0.10		
23:43:0118001:2776	1.1	488138.27	1376302.95	—	0.10		
23:43:0118001:2776	1.2	488131.92	1376316.94	—	0.10		
23:43:0118001:2776	1.3	488121.97	1376312.43	—	0.10		
23:43:0118001:2776	1.4	488122.49	1376311.27	—	0.10		
23:43:0118001:2776	1.5	488114.08	1376307.45	—	0.10		
23:43:0118001:2776	1.6	488115.66	1376303.97	—	0.10		
23:43:0118001:2776	1.7	488114.38	1376303.39	—	0.10		
23:43:0118001:2776	1.8	488115.85	1376300.08	—	0.10		

Начальник отдела		<u>С. П. Черечеча</u>
полное наименование должности	подпись	инициалы, фамилия

М.П.

КАДАСТРОВЫЙ ПЛАН ТЕРРИТОРИИ

Лист № 52	раздела 9	Всего листов раздела 9: 664	Всего разделов: 9	Всего листов: 2092
-----------	-----------	-----------------------------	-------------------	--------------------

"14" января 2020 г. № 23/ИСХ/20-28715

Номер кадастрового квартала: 23:43:0118001

Кадастровый номер здания, сооружения, объекта незавершенного строительства	Номера точек контура	Координаты		Радиус (R)	Средняя квадратическая погрешность определения координат характерных точек контура, м	Глубина, высота, м	
		X	Y			H1	H2
1	2	3	4	5	6	7	8
23:43:0118001:2776	1.9	488117.15	1376300.67	—	0.10		
23:43:0118001:2776	1.10	488118.92	1376296.77	—	0.10		
23:43:0118001:2776	1.11	488124.97	1376299.52	—	0.10		
23:43:0118001:2776	1.12	488125.95	1376297.36	—	0.10		
23:43:0118001:2776	1.1	488138.27	1376302.95	—	0.10		
23:43:0118001:2798	1.1	488210.84	1376357.26	—	0.10		
23:43:0118001:2798	1.2	488210.12	1376358.88	—	0.10		
23:43:0118001:2798	1.3	488216.76	1376361.85	—	0.10		
23:43:0118001:2798	1.4	488215.01	1376365.76	—	0.10		
23:43:0118001:2798	1.5	488213.68	1376365.16	—	0.10		
23:43:0118001:2798	1.6	488213.53	1376365.48	—	0.10		
23:43:0118001:2798	1.7	488213.15	1376365.31	—	0.10		
23:43:0118001:2798	1.8	488213.29	1376364.99	—	0.10		
23:43:0118001:2798	1.9	488212.34	1376364.56	—	0.10		
23:43:0118001:2798	1.10	488210.67	1376368.29	—	0.10		
23:43:0118001:2798	1.11	488211.26	1376368.55	—	0.10		
23:43:0118001:2798	1.12	488209.51	1376372.47	—	0.10		
23:43:0118001:2798	1.13	488198.31	1376367.45	—	0.10		
23:43:0118001:2798	1.14	488199.90	1376363.90	—	0.10		
23:43:0118001:2798	1.15	488197.63	1376362.88	—	0.10		
23:43:0118001:2798	1.16	488199.49	1376358.71	—	0.10		
23:43:0118001:2798	1.17	488196.42	1376357.33	—	0.10		
23:43:0118001:2798	1.18	488196.21	1376357.79	—	0.10		
23:43:0118001:2798	1.19	488190.07	1376355.04	—	0.10		
23:43:0118001:2798	1.20	488193.26	1376347.92	—	0.10		

Начальник отдела		<u>С. П. Черечеча</u>
полное наименование должности	подпись	инициалы, фамилия

М.П.

КАДАСТРОВЫЙ ПЛАН ТЕРРИТОРИИ

Лист № 53	раздела 9	Всего листов раздела 9: 664	Всего разделов: 9	Всего листов: 2092
-----------	-----------	-----------------------------	-------------------	--------------------

"14" января 2020 г. № 23/ИСХ/20-28715

Номер кадастрового квартала: 23:43:0118001

Кадастровый номер здания, сооружения, объекта незавершенного строительства	Номера точек контура	Координаты		Радиус (R)	Средняя квадратическая погрешность определения координат характерных точек контура, м	Глубина, высота, м	
		X	Y			H1	H2
1	2	3	4	5	6	7	8
23:43:0118001:2798	1.21	488208.14	1376354.58	—	0.10		
23:43:0118001:2798	1.22	488207.59	1376355.81	—	0.10		
23:43:0118001:2798	1.1	488210.84	1376357.26	—	0.10		
23:43:0118001:2799	1.1	488306.05	1377049.83	—	0.10		
23:43:0118001:2799	1.2	488298.98	1377088.92	—	0.10		
23:43:0118001:2799	1.3	488288.05	1377086.95	—	0.10		
23:43:0118001:2799	1.4	488295.12	1377047.85	—	0.10		
23:43:0118001:2799	1.1	488306.05	1377049.83	—	0.10		
23:43:0118001:2800	1.1	488245.28	1377048.74	—	0.10		
23:43:0118001:2800	1.2	488241.76	1377068.16	—	0.10		
23:43:0118001:2800	1.3	488239.07	1377067.67	—	0.10		
23:43:0118001:2800	1.4	488238.77	1377069.33	—	0.10		
23:43:0118001:2800	1.5	488232.83	1377068.26	—	0.10		
23:43:0118001:2800	1.6	488233.13	1377066.64	—	0.10		
23:43:0118001:2800	1.7	488230.35	1377066.14	—	0.10		
23:43:0118001:2800	1.8	488233.95	1377046.69	—	0.10		
23:43:0118001:2800	1.9	488236.67	1377047.18	—	0.10		
23:43:0118001:2800	1.10	488236.97	1377045.57	—	0.10		
23:43:0118001:2800	1.11	488242.87	1377046.64	—	0.10		
23:43:0118001:2800	1.12	488242.58	1377048.25	—	0.10		
23:43:0118001:2800	1.1	488245.28	1377048.74	—	0.10		
23:43:0118001:2801	1.1	488260.70	1377051.48	—	0.10		
23:43:0118001:2801	1.2	488257.18	1377070.90	—	0.10		
23:43:0118001:2801	1.3	488254.49	1377070.41	—	0.10		
23:43:0118001:2801	1.4	488254.19	1377072.07	—	0.10		

Начальник отдела		<u>С. П. Черечеча</u>
полное наименование должности	подпись	инициалы, фамилия

М.П.

КАДАСТРОВЫЙ ПЛАН ТЕРРИТОРИИ

Лист № 54	раздела 9	Всего листов раздела 9: 664	Всего разделов: 9	Всего листов: 2092
-----------	-----------	-----------------------------	-------------------	--------------------

"14" января 2020 г. № 23/ИСХ/20-28715

Номер кадастрового квартала: 23:43:0118001

Кадастровый номер здания, сооружения, объекта незавершенного строительства	Номера точек контура	Координаты		Радиус (R)	Средняя квадратическая погрешность определения координат характерных точек контура, м	Глубина, высота, м	
		X	Y			H1	H2
1	2	3	4	5	6	7	8
23:43:0118001:2801	1.5	488248.25	1377071	—	0.10		
23:43:0118001:2801	1.6	488248.55	1377069.38	—	0.10		
23:43:0118001:2801	1.7	488245.77	1377068.88	—	0.10		
23:43:0118001:2801	1.8	488249.37	1377049.43	—	0.10		
23:43:0118001:2801	1.9	488252.09	1377049.92	—	0.10		
23:43:0118001:2801	1.10	488252.38	1377048.31	—	0.10		
23:43:0118001:2801	1.11	488258.29	1377049.37	—	0.10		
23:43:0118001:2801	1.12	488258	1377050.99	—	0.10		
23:43:0118001:2801	1.1	488260.70	1377051.48	—	0.10		
23:43:0118001:2802	1.1	488283.77	1377030.23	—	0.10		
23:43:0118001:2802	1.2	488281.60	1377042.23	—	0.10		
23:43:0118001:2802	1.3	488271.60	1377040.42	—	0.10		
23:43:0118001:2802	1.4	488273.77	1377028.42	—	0.10		
23:43:0118001:2802	1.1	488283.77	1377030.23	—	0.10		
23:43:0118001:2803	1.1	488310.03	1377036.68	—	0.10		
23:43:0118001:2803	1.2	488308.15	1377047.08	—	0.10		
23:43:0118001:2803	1.3	488285.32	1377042.95	—	0.10		
23:43:0118001:2803	1.4	488287.20	1377032.55	—	0.10		
23:43:0118001:2803	1.1	488310.03	1377036.68	—	0.10		
23:43:0118001:2804	1.1	488277.24	1377045.58	—	0.10		
23:43:0118001:2804	1.2	488270.55	1377082.54	—	0.10		
23:43:0118001:2804	1.3	488260.03	1377080.64	—	0.10		
23:43:0118001:2804	1.4	488266.72	1377043.68	—	0.10		
23:43:0118001:2804	1.1	488277.24	1377045.58	—	0.10		
23:43:0118001:2805	1.1	488300.45	1377092.19	—	0.10		

Начальник отдела		<u>С. П. Черечеча</u>
полное наименование должности	подпись	инициалы, фамилия

М.П.

КАДАСТРОВЫЙ ПЛАН ТЕРРИТОРИИ

Лист № 55	раздела 9	Всего листов раздела 9: 664	Всего разделов: 9	Всего листов: 2092
-----------	-----------	-----------------------------	-------------------	--------------------

"14" января 2020 г. № 23/ИСХ/20-28715

Номер кадастрового квартала: 23:43:0118001

Кадастровый номер здания, сооружения, объекта незавершенного строительства	Номера точек контура	Координаты		Радиус (R)	Средняя квадратическая погрешность определения координат характерных точек контура, м	Глубина, высота, м	
		X	Y			H1	H2
1	2	3	4	5	6	7	8
23:43:0118001:2805	1.2	488298.68	1377101.97	—	0.10		
23:43:0118001:2805	1.3	488275.24	1377097.73	—	0.10		
23:43:0118001:2805	1.4	488277	1377087.94	—	0.10		
23:43:0118001:2805	1.1	488300.45	1377092.19	—	0.10		
23:43:0118001:2806	1.1	488274.42	1377087.39	—	0.10		
23:43:0118001:2806	1.2	488272.27	1377099.31	—	0.10		
23:43:0118001:2806	1.3	488259.88	1377097.07	—	0.10		
23:43:0118001:2806	1.4	488262.03	1377085.15	—	0.10		
23:43:0118001:2806	1.1	488274.42	1377087.39	—	0.10		
23:43:0118001:2807	1.1	488309.25	1376692.34	—	0.10		
23:43:0118001:2807	1.2	488306.89	1376703.87	—	0.10		
23:43:0118001:2807	1.3	488310.83	1376704.68	—	0.10		
23:43:0118001:2807	1.4	488309.97	1376708.85	—	0.10		
23:43:0118001:2807	1.5	488291.39	1376705.04	—	0.10		
23:43:0118001:2807	1.6	488292.24	1376700.88	—	0.10		
23:43:0118001:2807	1.7	488294.01	1376701.24	—	0.10		
23:43:0118001:2807	1.8	488294.81	1376697.31	—	0.10		
23:43:0118001:2807	1.9	488296.32	1376697.62	—	0.10		
23:43:0118001:2807	1.10	488297.07	1376693.96	—	0.10		
23:43:0118001:2807	1.11	488295.56	1376693.65	—	0.10		
23:43:0118001:2807	1.12	488294.96	1376692.52	—	0.10		
23:43:0118001:2807	1.13	488295.37	1376690.50	—	0.10		
23:43:0118001:2807	1.14	488296.37	1376689.70	—	0.10		
23:43:0118001:2807	1.1	488309.25	1376692.34	—	0.10		
23:43:0118001:2810	1.1	488239.68	1376221.21	—	0.10		

Начальник отдела		<u>С. П. Черечеча</u>
полное наименование должности	подпись	инициалы, фамилия

М.П.

КАДАСТРОВЫЙ ПЛАН ТЕРРИТОРИИ

Лист № 56	раздела 9	Всего листов раздела 9: 664	Всего разделов: 9	Всего листов: 2092
-----------	-----------	-----------------------------	-------------------	--------------------

"14" января 2020 г. № 23/ИСХ/20-28715

Номер кадастрового квартала: 23:43:0118001

Кадастровый номер здания, сооружения, объекта незавершенного строительства	Номера точек контура	Координаты		Радиус (R)	Средняя квадратическая погрешность определения координат характерных точек контура, м	Глубина, высота, м	
		X	Y			H1	H2
1	2	3	4	5	6	7	8
23:43:0118001:2810	1.2	488234.13	1376233.15	—	0.10		
23:43:0118001:2810	1.3	488230.38	1376231.44	—	0.10		
23:43:0118001:2810	1.4	488229.63	1376233.05	—	0.10		
23:43:0118001:2810	1.5	488225.07	1376230.91	—	0.10		
23:43:0118001:2810	1.6	488225.80	1376229.35	—	0.10		
23:43:0118001:2810	1.7	488222.09	1376227.66	—	0.10		
23:43:0118001:2810	1.8	488227.87	1376215.92	—	0.10		
23:43:0118001:2810	1.1	488239.68	1376221.21	—	0.10		
23:43:0118001:2811	1.1	488405.18	1376805.94	—	0.10		
23:43:0118001:2811	1.2	488403.93	1376813.28	—	0.10		
23:43:0118001:2811	1.3	488395.87	1376811.91	—	0.10		
23:43:0118001:2811	1.4	488397.13	1376804.57	—	0.10		
23:43:0118001:2811	1.1	488405.18	1376805.94	—	0.10		
23:43:0118001:2847	1.1	488474.38	1376364.57	—	0.10		
23:43:0118001:2847	1.2	488471.71	1376370.53	—	0.10		
23:43:0118001:2847	1.3	488457.84	1376364.48	—	0.10		
23:43:0118001:2847	1.4	488456.80	1376362.71	—	0.10		
23:43:0118001:2847	1.5	488457.57	1376360.72	—	0.10		
23:43:0118001:2847	1.6	488459.62	1376360.30	—	0.10		
23:43:0118001:2847	1.7	488460.46	1376358.38	—	0.10		
23:43:0118001:2847	1.1	488474.38	1376364.57	—	0.10		
23:43:0118001:2848	1.1	488471.20	1376371.65	—	0.10		
23:43:0118001:2848	1.2	488468.70	1376377.69	—	0.10		
23:43:0118001:2848	1.3	488454.93	1376371.44	—	0.10		
23:43:0118001:2848	1.4	488453.81	1376369.67	—	0.10		

Начальник отдела		С. П. Черечеча
полное наименование должности	подпись	инициалы, фамилия

М.П.

КАДАСТРОВЫЙ ПЛАН ТЕРРИТОРИИ

Лист № 57	раздела 9	Всего листов раздела 9: 664	Всего разделов: 9	Всего листов: 2092
-----------	-----------	-----------------------------	-------------------	--------------------

"14" января 2020 г. № 23/ИСХ/20-28715

Номер кадастрового квартала: 23:43:0118001

Кадастровый номер здания, сооружения, объекта незавершенного строительства	Номера точек контура	Координаты		Радиус (R)	Средняя квадратическая погрешность определения координат характерных точек контура, м	Глубина, высота, м	
		X	Y			H1	H2
1	2	3	4	5	6	7	8
23:43:0118001:2848	1.5	488454.64	1376367.80	—	0.10		
23:43:0118001:2848	1.6	488456.68	1376367.43	—	0.10		
23:43:0118001:2848	1.7	488457.39	1376365.50	—	0.10		
23:43:0118001:2848	1.1	488471.20	1376371.65	—	0.10		
23:43:0118001:2849	1.1	488468.08	1376666.54	—	0.10		
23:43:0118001:2849	1.2	488466.80	1376672.81	—	0.10		
23:43:0118001:2849	1.3	488452.26	1376669.84	—	0.10		
23:43:0118001:2849	1.4	488453.54	1376663.57	—	0.10		
23:43:0118001:2849	1.1	488468.08	1376666.54	—	0.10		
23:43:0118001:2850	1.1	488466.47	1376674.92	—	0.10		
23:43:0118001:2850	1.2	488465.19	1376681.19	—	0.10		
23:43:0118001:2850	1.3	488450.65	1376678.23	—	0.10		
23:43:0118001:2850	1.4	488451.93	1376671.95	—	0.10		
23:43:0118001:2850	1.1	488466.47	1376674.92	—	0.10		
23:43:0118001:2851	1.1	488469.99	1376658.16	—	0.10		
23:43:0118001:2851	1.2	488468.71	1376664.43	—	0.10		
23:43:0118001:2851	1.3	488454.17	1376661.46	—	0.10		
23:43:0118001:2851	1.4	488455.44	1376655.19	—	0.10		
23:43:0118001:2851	1.1	488469.99	1376658.16	—	0.10		
23:43:0118001:2852	1.1	488470.90	1376649.09	—	0.10		
23:43:0118001:2852	1.2	488469.55	1376655.77	—	0.10		
23:43:0118001:2852	1.3	488455.03	1376652.84	—	0.10		
23:43:0118001:2852	1.4	488456.38	1376646.16	—	0.10		
23:43:0118001:2852	1.1	488470.90	1376649.09	—	0.10		
23:43:0118001:2855	1.1	487138.68	1378821.37	—	0.10		

Начальник отдела		С. П. Черечеча
полное наименование должности	подпись	инициалы, фамилия

М.П.

КАДАСТРОВЫЙ ПЛАН ТЕРРИТОРИИ

Лист № 58	раздела 9	Всего листов раздела 9: 664	Всего разделов: 9	Всего листов: 2092
-----------	-----------	-----------------------------	-------------------	--------------------

"14" января 2020 г. № 23/ИСХ/20-28715

Номер кадастрового квартала: 23:43:0118001

Кадастровый номер здания, сооружения, объекта незавершенного строительства	Номера точек контура	Координаты		Радиус (R)	Средняя квадратическая погрешность определения координат характерных точек контура, м	Глубина, высота, м	
		X	Y			Н1	Н2
1	2	3	4	5	6	7	8
23:43:0118001:2855	1.2	487129.27	1378871.16	—	0.10		
23:43:0118001:2855	1.3	487130.95	1378871.50	—	0.10		
23:43:0118001:2855	1.4	487126.97	1378895.70	—	0.10		
23:43:0118001:2855	1.5	487104.71	1378892.09	—	0.10		
23:43:0118001:2855	1.6	487118.76	1378817.57	—	0.10		
23:43:0118001:2855	1.1	487138.68	1378821.37	—	0.10		
23:43:0118001:2856	1.1	487170.34	1378720.49	—	0.10		
23:43:0118001:2856	1.2	487169.66	1378724.47	—	0.10		
23:43:0118001:2856	1.3	487163.97	1378723.44	—	0.10		
23:43:0118001:2856	1.4	487164.61	1378719.33	—	0.10		
23:43:0118001:2856	1.1	487170.34	1378720.49	—	0.10		
23:43:0118001:2858	1.1	487187.88	1378799.74	—	0.10		
23:43:0118001:2858	1.2	487179.58	1378859.53	—	0.10		
23:43:0118001:2858	1.3	487192.58	1378861.57	—	0.10		
23:43:0118001:2858	1.4	487186.08	1378904.63	—	0.10		
23:43:0118001:2858	1.5	487142.22	1378898.11	—	0.10		
23:43:0118001:2858	1.6	487142.49	1378895.41	—	0.10		
23:43:0118001:2858	1.7	487143.01	1378895.46	—	0.10		
23:43:0118001:2858	1.8	487157.94	1378795.14	—	0.10		
23:43:0118001:2858	1.1	487187.88	1378799.74	—	0.10		
23:43:0118001:2859	1.1	488033.27	1376476.46	—	0.10		
23:43:0118001:2859	1.2	488034.76	1376478.25	—	0.10		
23:43:0118001:2859	1.3	488034.54	1376480.04	—	0.10		
23:43:0118001:2859	1.4	488032.49	1376481.23	—	0.10		
23:43:0118001:2859	1.5	488031.80	1376485.56	—	0.10		

Начальник отдела		<u>С. П. Черечеча</u>
полное наименование должности	подпись	инициалы, фамилия

М.П.

КАДАСТРОВЫЙ ПЛАН ТЕРРИТОРИИ

Лист № 59	раздела 9	Всего листов раздела 9: 664	Всего разделов: 9	Всего листов: 2092
-----------	-----------	-----------------------------	-------------------	--------------------

"14" января 2020 г. № 23/ИСХ/20-28715

Номер кадастрового квартала: 23:43:0118001

Кадастровый номер здания, сооружения, объекта незавершенного строительства	Номера точек контура	Координаты		Радиус (R)	Средняя квадратическая погрешность определения координат характерных точек контура, м	Глубина, высота, м	
		X	Y			H1	H2
1	2	3	4	5	6	7	8
23:43:0118001:2859	1.6	488028.26	1376485.03	—	0.10		
23:43:0118001:2859	1.7	488028.21	1376485.29	—	0.10		
23:43:0118001:2859	1.8	488026.74	1376486.56	—	0.10		
23:43:0118001:2859	1.9	488024.99	1376486.29	—	0.10		
23:43:0118001:2859	1.10	488023.78	1376484.57	—	0.10		
23:43:0118001:2859	1.11	488024.08	1376482.53	—	0.10		
23:43:0118001:2859	1.12	488021.10	1376482.01	—	0.10		
23:43:0118001:2859	1.13	488022.21	1376474.69	—	0.10		
23:43:0118001:2859	1.1	488033.27	1376476.46	—	0.10		
23:43:0118001:2863	1.1	488274.98	1376917.30	—	0.10		
23:43:0118001:2863	1.2	488285.26	1376919.29	—	0.10		
23:43:0118001:2863	1.3	488286.68	1376911.98	—	0.10		
23:43:0118001:2863	1.4	488288.18	1376912.27	—	0.10		
23:43:0118001:2863	1.5	488289.06	1376907.72	—	0.10		
23:43:0118001:2863	1.6	488277.32	1376905.45	—	0.10		
23:43:0118001:2863	1.7	488276.89	1376907.67	—	0.10		
23:43:0118001:2863	1.8	488276.18	1376907.53	—	0.10		
23:43:0118001:2863	1.9	488275.05	1376908.71	—	0.10		
23:43:0118001:2863	1.10	488274.74	1376910.33	—	0.10		
23:43:0118001:2863	1.11	488275.30	1376911.75	—	0.10		
23:43:0118001:2863	1.12	488276.03	1376911.89	—	0.10		
23:43:0118001:2863	1.1	488274.98	1376917.30	—	0.10		
23:43:0118001:2864	1.1	488418.08	1376947.16	—	0.10		
23:43:0118001:2864	1.2	488417.50	1376950.65	—	0.10		
23:43:0118001:2864	1.3	488415.27	1376950.28	—	0.10		

Начальник отдела		<u>С. П. Черечеча</u>
полное наименование должности	подпись	инициалы, фамилия

М.П.

КАДАСТРОВЫЙ ПЛАН ТЕРРИТОРИИ

Лист № 60	раздела 9	Всего листов раздела 9: 664	Всего разделов: 9	Всего листов: 2092
-----------	-----------	-----------------------------	-------------------	--------------------

"14" января 2020 г. № 23/ИСХ/20-28715

Номер кадастрового квартала: 23:43:0118001

Кадастровый номер здания, сооружения, объекта незавершенного строительства	Номера точек контура	Координаты		Радиус (R)	Средняя квадратическая погрешность определения координат характерных точек контура, м	Глубина, высота, м	
		X	Y			H1	H2
1	2	3	4	5	6	7	8
23:43:0118001:2864	1.4	488414.25	1376956.78	—	0.10		
23:43:0118001:2864	1.5	488404.10	1376955.18	—	0.10		
23:43:0118001:2864	1.6	488404.61	1376952.19	—	0.10		
23:43:0118001:2864	1.7	488403.26	1376950.92	—	0.10		
23:43:0118001:2864	1.8	488403.60	1376948.90	—	0.10		
23:43:0118001:2864	1.9	488405.32	1376948.11	—	0.10		
23:43:0118001:2864	1.10	488405.83	1376945.12	—	0.10		
23:43:0118001:2864	1.1	488418.08	1376947.16	—	0.10		
23:43:0118001:2865	1.1	488429.87	1376877.27	—	0.10		
23:43:0118001:2865	1.2	488428.85	1376882.51	—	0.10		
23:43:0118001:2865	1.3	488424.33	1376881.64	—	0.10		
23:43:0118001:2865	1.4	488423.97	1376882.55	—	0.10		
23:43:0118001:2865	1.5	488423.27	1376883.24	—	0.10		
23:43:0118001:2865	1.6	488422.47	1376883.59	—	0.10		
23:43:0118001:2865	1.7	488421.59	1376883.64	—	0.10		
23:43:0118001:2865	1.8	488412.96	1376881.97	—	0.10		
23:43:0118001:2865	1.9	488413.26	1376880.42	—	0.10		
23:43:0118001:2865	1.10	488412.86	1376879.92	—	0.10		
23:43:0118001:2865	1.11	488412.58	1376879.35	—	0.10		
23:43:0118001:2865	1.12	488412.44	1376878.72	—	0.10		
23:43:0118001:2865	1.13	488412.44	1376878.08	—	0.10		
23:43:0118001:2865	1.14	488412.31	1376878.05	—	0.10		
23:43:0118001:2865	1.15	488412.39	1376877.66	—	0.10		
23:43:0118001:2865	1.16	488412.52	1376877.69	—	0.10		
23:43:0118001:2865	1.17	488412.75	1376877.08	—	0.10		

Начальник отдела		<u>С. П. Черечеча</u>
полное наименование должности	подпись	инициалы, фамилия

М.П.

КАДАСТРОВЫЙ ПЛАН ТЕРРИТОРИИ

Лист № 61	раздела 9	Всего листов раздела 9: 664	Всего разделов: 9	Всего листов: 2092
-----------	-----------	-----------------------------	-------------------	--------------------

"14" января 2020 г. № 23/ИСХ/20-28715

Номер кадастрового квартала: 23:43:0118001

Кадастровый номер здания, сооружения, объекта незавершенного строительства	Номера точек контура	Координаты		Радиус (R)	Средняя квадратическая погрешность определения координат характерных точек контура, м	Глубина, высота, м	
		X	Y			H1	H2
1	2	3	4	5	6	7	8
23:43:0118001:2865	1.18	488413.12	1376876.55	—	0.10		
23:43:0118001:2865	1.19	488413.60	1376876.11	—	0.10		
23:43:0118001:2865	1.20	488414.16	1376875.80	—	0.10		
23:43:0118001:2865	1.21	488414.46	1376874.28	—	0.10		
23:43:0118001:2865	1.1	488429.87	1376877.27	—	0.10		
23:43:0118001:2866	1.1	488432.16	1376870.04	—	0.10		
23:43:0118001:2866	1.2	488431.09	1376875.64	—	0.10		
23:43:0118001:2866	1.3	488417.22	1376872.99	—	0.10		
23:43:0118001:2866	1.4	488417.51	1376871.50	—	0.10		
23:43:0118001:2866	1.5	488417.10	1376870.99	—	0.10		
23:43:0118001:2866	1.6	488416.82	1376870.40	—	0.10		
23:43:0118001:2866	1.7	488416.68	1376869.76	—	0.10		
23:43:0118001:2866	1.8	488416.68	1376869.10	—	0.10		
23:43:0118001:2866	1.9	488416.56	1376869.08	—	0.10		
23:43:0118001:2866	1.10	488416.63	1376868.68	—	0.10		
23:43:0118001:2866	1.11	488416.76	1376868.71	—	0.10		
23:43:0118001:2866	1.12	488416.99	1376868.09	—	0.10		
23:43:0118001:2866	1.13	488417.36	1376867.55	—	0.10		
23:43:0118001:2866	1.14	488417.84	1376867.11	—	0.10		
23:43:0118001:2866	1.15	488418.41	1376866.78	—	0.10		
23:43:0118001:2866	1.16	488418.70	1376865.27	—	0.10		
23:43:0118001:2866	1.17	488426.62	1376866.78	—	0.10		
23:43:0118001:2866	1.18	488427.12	1376867.28	—	0.10		
23:43:0118001:2866	1.19	488427.51	1376867.88	—	0.10		
23:43:0118001:2866	1.20	488427.77	1376868.53	—	0.10		

Начальник отдела		<u>С. П. Черечеча</u>
полное наименование должности	подпись	инициалы, фамилия

М.П.

КАДАСТРОВЫЙ ПЛАН ТЕРРИТОРИИ

Лист № 62	раздела 9	Всего листов раздела 9: 664	Всего разделов: 9	Всего листов: 2092
-----------	-----------	-----------------------------	-------------------	--------------------

"14" января 2020 г. № 23/ИСХ/20-28715

Номер кадастрового квартала: 23:43:0118001

Кадастровый номер здания, сооружения, объекта незавершенного строительства	Номера точек контура	Координаты		Радиус (R)	Средняя квадратическая погрешность определения координат характерных точек контура, м	Глубина, высота, м	
		X	Y			H1	H2
1	2	3	4	5	6	7	8
23:43:0118001:2866	1.21	488427.89	1376869.23	—	0.10		
23:43:0118001:2866	1.1	488432.16	1376870.04	—	0.10		
23:43:0118001:2867	1.1	488427.11	1376893	—	0.10		
23:43:0118001:2867	1.2	488426.01	1376898.63	—	0.10		
23:43:0118001:2867	1.3	488412.24	1376895.92	—	0.10		
23:43:0118001:2867	1.4	488412.52	1376894.49	—	0.10		
23:43:0118001:2867	1.5	488412.09	1376893.94	—	0.10		
23:43:0118001:2867	1.6	488411.81	1376893.30	—	0.10		
23:43:0118001:2867	1.7	488411.67	1376892.66	—	0.10		
23:43:0118001:2867	1.8	488411.68	1376892.01	—	0.10		
23:43:0118001:2867	1.9	488411.56	1376891.98	—	0.10		
23:43:0118001:2867	1.10	488411.64	1376891.59	—	0.10		
23:43:0118001:2867	1.11	488411.76	1376891.62	—	0.10		
23:43:0118001:2867	1.12	488411.99	1376891.02	—	0.10		
23:43:0118001:2867	1.13	488412.33	1376890.49	—	0.10		
23:43:0118001:2867	1.14	488412.85	1376889.98	—	0.10		
23:43:0118001:2867	1.15	488413.48	1376889.62	—	0.10		
23:43:0118001:2867	1.16	488413.76	1376888.21	—	0.10		
23:43:0118001:2867	1.17	488421.61	1376889.75	—	0.10		
23:43:0118001:2867	1.18	488422.23	1376890.14	—	0.10		
23:43:0118001:2867	1.19	488422.69	1376890.71	—	0.10		
23:43:0118001:2867	1.20	488422.96	1376891.43	—	0.10		
23:43:0118001:2867	1.21	488422.98	1376892.19	—	0.10		
23:43:0118001:2867	1.1	488427.11	1376893	—	0.10		
23:43:0118001:2868	1.1	488463.31	1376691.58	—	0.10		

Начальник отдела		С. П. Черечеча
полное наименование должности	подпись	инициалы, фамилия

М.П.

КАДАСТРОВЫЙ ПЛАН ТЕРРИТОРИИ

Лист № 63	раздела 9	Всего листов раздела 9: 664	Всего разделов: 9	Всего листов: 2092
-----------	-----------	-----------------------------	-------------------	--------------------

"14" января 2020 г. № 23/ИСХ/20-28715

Номер кадастрового квартала: 23:43:0118001

Кадастровый номер здания, сооружения, объекта незавершенного строительства	Номера точек контура	Координаты		Радиус (R)	Средняя квадратическая погрешность определения координат характерных точек контура, м	Глубина, высота, м	
		X	Y			H1	H2
1	2	3	4	5	6	7	8
23:43:0118001:2868	1.2	488462.03	1376697.85	—	0.10		
23:43:0118001:2868	1.3	488447.49	1376694.89	—	0.10		
23:43:0118001:2868	1.4	488448.77	1376688.62	—	0.10		
23:43:0118001:2868	1.1	488463.31	1376691.58	—	0.10		
23:43:0118001:2869	1.1	488464.89	1376683.26	—	0.10		
23:43:0118001:2869	1.2	488463.61	1376689.54	—	0.10		
23:43:0118001:2869	1.3	488449.07	1376686.57	—	0.10		
23:43:0118001:2869	1.4	488450.35	1376680.30	—	0.10		
23:43:0118001:2869	1.1	488464.89	1376683.26	—	0.10		
23:43:0118001:2872	1.1	489061.25	1375976.43	—	0.10		
23:43:0118001:2872	1.2	489059.67	1375986.97	—	0.10		
23:43:0118001:2872	1.3	489045.64	1375984.88	—	0.10		
23:43:0118001:2872	1.4	489047.21	1375974.33	—	0.10		
23:43:0118001:2872	1.1	489061.25	1375976.43	—	0.10		
23:43:0118001:2873	1.1	488353.02	1376900.20	—	0.10		
23:43:0118001:2873	1.2	488351.09	1376911.09	—	0.10		
23:43:0118001:2873	1.3	488342.08	1376909.50	—	0.10		
23:43:0118001:2873	1.4	488343.67	1376900.56	—	0.10		
23:43:0118001:2873	1.5	488348.53	1376901.42	—	0.10		
23:43:0118001:2873	1.6	488348.88	1376899.47	—	0.10		
23:43:0118001:2873	1.1	488353.02	1376900.20	—	0.10		
23:43:0118001:2879	1.1	488425.63	1376900.45	—	0.10		
23:43:0118001:2879	1.2	488424.61	1376905.68	—	0.10		
23:43:0118001:2879	1.3	488420.13	1376904.81	—	0.10		
23:43:0118001:2879	1.4	488419.77	1376905.75	—	0.10		

Начальник отдела		<u>С. П. Черечеча</u>
полное наименование должности	подпись	инициалы, фамилия

М.П.

КАДАСТРОВЫЙ ПЛАН ТЕРРИТОРИИ

Лист № 64	раздела 9	Всего листов раздела 9: 664	Всего разделов: 9	Всего листов: 2092
-----------	-----------	-----------------------------	-------------------	--------------------

"14" января 2020 г. № 23/ИСХ/20-28715

Номер кадастрового квартала: 23:43:0118001

Кадастровый номер здания, сооружения, объекта незавершенного строительства	Номера точек контура	Координаты		Радиус (R)	Средняя квадратическая погрешность определения координат характерных точек контура, м	Глубина, высота, м	
		X	Y			H1	H2
1	2	3	4	5	6	7	8
23:43:0118001:2879	1.5	488419.06	1376906.46	—	0.10		
23:43:0118001:2879	1.6	488418.38	1376906.77	—	0.10		
23:43:0118001:2879	1.7	488417.63	1376906.85	—	0.10		
23:43:0118001:2879	1.8	488408.78	1376905.12	—	0.10		
23:43:0118001:2879	1.9	488409.06	1376903.69	—	0.10		
23:43:0118001:2879	1.10	488408.66	1376903.13	—	0.10		
23:43:0118001:2879	1.11	488408.40	1376902.50	—	0.10		
23:43:0118001:2879	1.12	488408.29	1376901.88	—	0.10		
23:43:0118001:2879	1.13	488408.31	1376901.25	—	0.10		
23:43:0118001:2879	1.14	488408.18	1376901.23	—	0.10		
23:43:0118001:2879	1.15	488408.26	1376900.83	—	0.10		
23:43:0118001:2879	1.16	488408.38	1376900.86	—	0.10		
23:43:0118001:2879	1.17	488408.60	1376900.28	—	0.10		
23:43:0118001:2879	1.18	488408.92	1376899.76	—	0.10		
23:43:0118001:2879	1.19	488409.41	1376899.25	—	0.10		
23:43:0118001:2879	1.20	488410	1376898.87	—	0.10		
23:43:0118001:2879	1.21	488410.27	1376897.45	—	0.10		
23:43:0118001:2879	1.1	488425.63	1376900.45	—	0.10		
23:43:0118001:2880	1.1	488418.34	1376930.02	—	0.10		
23:43:0118001:2880	1.2	488417.24	1376935.63	—	0.10		
23:43:0118001:2880	1.3	488420.17	1376936.20	—	0.10		
23:43:0118001:2880	1.4	488419.12	1376941.58	—	0.10		
23:43:0118001:2880	1.5	488416.19	1376941.01	—	0.10		
23:43:0118001:2880	1.6	488415.45	1376944.81	—	0.10		
23:43:0118001:2880	1.7	488408.49	1376943.45	—	0.10		

Начальник отдела		<u>С. П. Черечеча</u>
полное наименование должности	подпись	инициалы, фамилия

М.П.

КАДАСТРОВЫЙ ПЛАН ТЕРРИТОРИИ

Лист № 65	раздела 9	Всего листов раздела 9: 664	Всего разделов: 9	Всего листов: 2092
-----------	-----------	-----------------------------	-------------------	--------------------

"14" января 2020 г. № 23/ИСХ/20-28715

Номер кадастрового квартала: 23:43:0118001

Кадастровый номер здания, сооружения, объекта незавершенного строительства	Номера точек контура	Координаты		Радиус (R)	Средняя квадратическая погрешность определения координат характерных точек контура, м	Глубина, высота, м	
		X	Y			H1	H2
1	2	3	4	5	6	7	8
23:43:0118001:2880	1.8	488409.25	1376939.55	—	0.10		
23:43:0118001:2880	1.9	488407.09	1376939.12	—	0.10		
23:43:0118001:2880	1.10	488407.50	1376937	—	0.10		
23:43:0118001:2880	1.11	488403.25	1376936.17	—	0.10		
23:43:0118001:2880	1.12	488404.96	1376927.40	—	0.10		
23:43:0118001:2880	1.1	488418.34	1376930.02	—	0.10		
23:43:0118001:2895	1.1	485919.69	1378266.19	—	0.10		
23:43:0118001:2895	1.2	485920.98	1378277.32	—	0.10		
23:43:0118001:2895	1.3	485906.98	1378279	—	0.10		
23:43:0118001:2895	1.4	485905.68	1378267.82	—	0.10		
23:43:0118001:2895	1.1	485919.69	1378266.19	—	0.10		
23:43:0118001:2896	1.1	488406.39	1376725.16	—	0.10		
23:43:0118001:2896	1.2	488405.38	1376730.54	—	0.10		
23:43:0118001:2896	1.3	488400.99	1376729.66	—	0.10		
23:43:0118001:2896	1.4	488399.38	1376737.59	—	0.10		
23:43:0118001:2896	1.5	488389	1376735.52	—	0.10		
23:43:0118001:2896	1.6	488389.61	1376732.54	—	0.10		
23:43:0118001:2896	1.7	488389.23	1376732.46	—	0.10		
23:43:0118001:2896	1.8	488390.30	1376727.17	—	0.10		
23:43:0118001:2896	1.9	488398.66	1376728.75	—	0.10		
23:43:0118001:2896	1.10	488399.65	1376723.81	—	0.10		
23:43:0118001:2896	1.1	488406.39	1376725.16	—	0.10		
23:43:0118001:2897	1.1	488417.92	1376641.01	—	0.10		
23:43:0118001:2897	1.2	488417.24	1376645.29	—	0.10		
23:43:0118001:2897	1.3	488416.25	1376645.13	—	0.10		

Начальник отдела		<u>С. П. Черечеча</u>
полное наименование должности	подпись	инициалы, фамилия

М.П.

КАДАСТРОВЫЙ ПЛАН ТЕРРИТОРИИ

Лист № 66	раздела 9	Всего листов раздела 9: 664	Всего разделов: 9	Всего листов: 2092
-----------	-----------	-----------------------------	-------------------	--------------------

"14" января 2020 г. № 23/ИСХ/20-28715

Номер кадастрового квартала: 23:43:0118001

Кадастровый номер здания, сооружения, объекта незавершенного строительства	Номера точек контура	Координаты		Радиус (R)	Средняя квадратическая погрешность определения координат характерных точек контура, м	Глубина, высота, м	
		X	Y			H1	H2
1	2	3	4	5	6	7	8
23:43:0118001:2897	1.4	488415.50	1376649.89	—	0.10		
23:43:0118001:2897	1.5	488404.50	1376648.15	—	0.10		
23:43:0118001:2897	1.6	488404.64	1376647.24	—	0.10		
23:43:0118001:2897	1.7	488403.88	1376646.30	—	0.10		
23:43:0118001:2897	1.8	488404.15	1376644.81	—	0.10		
23:43:0118001:2897	1.9	488405.08	1376644.47	—	0.10		
23:43:0118001:2897	1.10	488405.22	1376643.60	—	0.10		
23:43:0118001:2897	1.11	488406.21	1376643.76	—	0.10		
23:43:0118001:2897	1.12	488406.92	1376639.27	—	0.10		
23:43:0118001:2897	1.1	488417.92	1376641.01	—	0.10		
23:43:0118001:2898	1.1	488302.98	1377129.40	—	0.10		
23:43:0118001:2898	1.2	488303.51	1377130.69	—	0.10		
23:43:0118001:2898	1.3	488303.98	1377130.82	—	0.10		
23:43:0118001:2898	1.4	488302.22	1377141.21	—	0.10		
23:43:0118001:2898	1.5	488295.40	1377140.05	—	0.10		
23:43:0118001:2898	1.6	488297.08	1377129.59	—	0.10		
23:43:0118001:2898	1.7	488299.51	1377129.98	—	0.10		
23:43:0118001:2898	1.8	488300.44	1377128.97	—	0.10		
23:43:0118001:2898	1.1	488302.98	1377129.40	—	0.10		
23:43:0118001:2899	1.1	488309.06	1377130.40	—	0.10		
23:43:0118001:2899	1.2	488309.56	1377131.71	—	0.10		
23:43:0118001:2899	1.3	488311.93	1377132.11	—	0.10		
23:43:0118001:2899	1.4	488310.14	1377142.69	—	0.10		
23:43:0118001:2899	1.5	488303.22	1377141.50	—	0.10		
23:43:0118001:2899	1.6	488305.02	1377130.98	—	0.10		

Начальник отдела		<u>С. П. Черечеча</u>
полное наименование должности	подпись	инициалы, фамилия

М.П.

КАДАСТРОВЫЙ ПЛАН ТЕРРИТОРИИ

Лист № 67	раздела 9	Всего листов раздела 9: 664	Всего разделов: 9	Всего листов: 2092
-----------	-----------	-----------------------------	-------------------	--------------------

"14" января 2020 г. № 23/ИСХ/20-28715

Номер кадастрового квартала: 23:43:0118001

Кадастровый номер здания, сооружения, объекта незавершенного строительства	Номера точек контура	Координаты		Радиус (R)	Средняя квадратическая погрешность определения координат характерных точек контура, м	Глубина, высота, м	
		X	Y			H1	H2
1	2	3	4	5	6	7	8
23:43:0118001:2899	1.7	488305.52	1377131.04	—	0.10		
23:43:0118001:2899	1.8	488306.44	1377129.97	—	0.10		
23:43:0118001:2899	1.1	488309.06	1377130.40	—	0.10		
23:43:0118001:2900	1.1	487388.48	1378304.44	—	0.10		
23:43:0118001:2900	1.2	487388.04	1378307.25	—	0.10		
23:43:0118001:2900	1.3	487381.90	1378306.19	—	0.10		
23:43:0118001:2900	1.4	487382.34	1378303.52	—	0.10		
23:43:0118001:2900	1.1	487388.48	1378304.44	—	0.10		
23:43:0118001:2901	1.1	487575.99	1378476.87	—	0.10		
23:43:0118001:2901	1.2	487574.82	1378482.99	—	0.10		
23:43:0118001:2901	1.3	487572.03	1378482.61	—	0.10		
23:43:0118001:2901	1.4	487573.15	1378476.41	—	0.10		
23:43:0118001:2901	1.1	487575.99	1378476.87	—	0.10		
23:43:0118001:2902	1.1	488414.16	1376960.01	—	0.10		
23:43:0118001:2902	1.2	488412.35	1376970.35	—	0.10		
23:43:0118001:2902	1.3	488403.22	1376968.75	—	0.10		
23:43:0118001:2902	1.4	488401.89	1376967.53	—	0.10		
23:43:0118001:2902	1.5	488402.30	1376964.37	—	0.10		
23:43:0118001:2902	1.6	488404.08	1376963.88	—	0.10		
23:43:0118001:2902	1.7	488405.32	1376964.09	—	0.10		
23:43:0118001:2902	1.8	488405.63	1376962.34	—	0.10		
23:43:0118001:2902	1.9	488404.39	1376962.12	—	0.10		
23:43:0118001:2902	1.10	488403.12	1376960.75	—	0.10		
23:43:0118001:2902	1.11	488403.34	1376959.01	—	0.10		
23:43:0118001:2902	1.12	488405.04	1376958.41	—	0.10		

Начальник отдела		<u>С. П. Черечеча</u>
полное наименование должности	подпись	инициалы, фамилия

М.П.

КАДАСТРОВЫЙ ПЛАН ТЕРРИТОРИИ

Лист № 68	раздела 9	Всего листов раздела 9: 664	Всего разделов: 9	Всего листов: 2092
-----------	-----------	-----------------------------	-------------------	--------------------

"14" января 2020 г. № 23/ИСХ/20-28715

Номер кадастрового квартала: 23:43:0118001

Кадастровый номер здания, сооружения, объекта незавершенного строительства	Номера точек контура	Координаты		Радиус (R)	Средняя квадратическая погрешность определения координат характерных точек контура, м	Глубина, высота, м	
		X	Y			H1	H2
1	2	3	4	5	6	7	8
23:43:0118001:2902	1.1	488414.16	1376960.01	—	0.10		
23:43:0118001:2903	1.1	488318.70	1376808.27	—	0.10		
23:43:0118001:2903	1.2	488311.72	1376806.57	—	0.10		
23:43:0118001:2903	1.3	488311.92	1376805.72	—	0.10		
23:43:0118001:2903	1.4	488310.57	1376803.88	—	0.10		
23:43:0118001:2903	1.5	488308.70	1376803.47	—	0.10		
23:43:0118001:2903	1.6	488306.70	1376803.88	—	0.10		
23:43:0118001:2903	1.7	488304.16	1376815.79	—	0.10		
23:43:0118001:2903	1.8	488316.46	1376818.42	—	0.10		
23:43:0118001:2903	1.1	488318.70	1376808.27	—	0.10		
23:43:0118001:2915	1.1	488374.99	1376881.62	—	0.10		
23:43:0118001:2915	1.2	488373.19	1376892	—	0.10		
23:43:0118001:2915	1.3	488363.06	1376890.24	—	0.10		
23:43:0118001:2915	1.4	488363.51	1376887.64	—	0.10		
23:43:0118001:2915	1.5	488361.65	1376887.31	—	0.10		
23:43:0118001:2915	1.6	488362.60	1376881.78	—	0.10		
23:43:0118001:2915	1.7	488363.88	1376881.98	—	0.10		
23:43:0118001:2915	1.8	488364.26	1376879.76	—	0.10		
23:43:0118001:2915	1.1	488374.99	1376881.62	—	0.10		
23:43:0118001:2916	1.1	488339.77	1376556.85	—	0.10		
23:43:0118001:2916	1.2	488337.57	1376569.43	—	0.10		
23:43:0118001:2916	1.3	488331.16	1376568.31	—	0.10		
23:43:0118001:2916	1.4	488333.26	1376556.24	—	0.10		
23:43:0118001:2916	1.5	488335.77	1376556.68	—	0.10		
23:43:0118001:2916	1.6	488335.85	1376556.18	—	0.10		

Начальник отдела		<u>С. П. Черечеча</u>
полное наименование должности	подпись	инициалы, фамилия

М.П.

КАДАСТРОВЫЙ ПЛАН ТЕРРИТОРИИ

Лист № 69	раздела 9	Всего листов раздела 9: 664	Всего разделов: 9	Всего листов: 2092
-----------	-----------	-----------------------------	-------------------	--------------------

"14" января 2020 г. № 23/ИСХ/20-28715

Номер кадастрового квартала: 23:43:0118001

Кадастровый номер здания, сооружения, объекта незавершенного строительства	Номера точек контура	Координаты		Радиус (R)	Средняя квадратическая погрешность определения координат характерных точек контура, м	Глубина, высота, м	
		X	Y			H1	H2
1	2	3	4	5	6	7	8
23:43:0118001:2916	1.7	488336.65	1376555.23	—	0.10		
23:43:0118001:2916	1.8	488339.19	1376555.67	—	0.10		
23:43:0118001:2916	1.1	488339.77	1376556.85	—	0.10		
23:43:0118001:2917	1.1	488332.29	1376600.65	—	0.10		
23:43:0118001:2917	1.2	488330.14	1376614.22	—	0.10		
23:43:0118001:2917	1.3	488326.23	1376613.45	—	0.10		
23:43:0118001:2917	1.4	488326.47	1376611.94	—	0.10		
23:43:0118001:2917	1.5	488323.98	1376611.45	—	0.10		
23:43:0118001:2917	1.6	488325.89	1376599.39	—	0.10		
23:43:0118001:2917	1.1	488332.29	1376600.65	—	0.10		
23:43:0118001:2918	1.1	488348.06	1376559.16	—	0.10		
23:43:0118001:2918	1.2	488345.95	1376571.23	—	0.10		
23:43:0118001:2918	1.3	488339.54	1376570.11	—	0.10		
23:43:0118001:2918	1.4	488341.74	1376557.54	—	0.10		
23:43:0118001:2918	1.5	488342.68	1376556.62	—	0.10		
23:43:0118001:2918	1.6	488345.22	1376557.06	—	0.10		
23:43:0118001:2918	1.7	488345.65	1376558.23	—	0.10		
23:43:0118001:2918	1.8	488345.56	1376558.73	—	0.10		
23:43:0118001:2918	1.1	488348.06	1376559.16	—	0.10		
23:43:0118001:2919	1.1	488340.70	1376601.98	—	0.10		
23:43:0118001:2919	1.2	488338.79	1376614.04	—	0.10		
23:43:0118001:2919	1.3	488336.28	1376613.64	—	0.10		
23:43:0118001:2919	1.4	488336.09	1376615.21	—	0.10		
23:43:0118001:2919	1.5	488332.11	1376614.53	—	0.10		
23:43:0118001:2919	1.6	488334.26	1376600.96	—	0.10		

Начальник отдела		<u>С. П. Черечеча</u>
полное наименование должности	подпись	инициалы, фамилия

М.П.

КАДАСТРОВЫЙ ПЛАН ТЕРРИТОРИИ

Лист № 70	раздела 9	Всего листов раздела 9: 664	Всего разделов: 9	Всего листов: 2092
-----------	-----------	-----------------------------	-------------------	--------------------

"14" января 2020 г. № 23/ИСХ/20-28715

Номер кадастрового квартала: 23:43:0118001

Кадастровый номер здания, сооружения, объекта незавершенного строительства	Номера точек контура	Координаты		Радиус (R)	Средняя квадратическая погрешность определения координат характерных точек контура, м	Глубина, высота, м	
		X	Y			H1	H2
1	2	3	4	5	6	7	8
23:43:0118001:2919	1.1	488340.70	1376601.98	—	0.10		
23:43:0118001:2920	1.1	488260.71	1376693.68	—	0.10		
23:43:0118001:2920	1.2	488259.31	1376702.40	—	0.10		
23:43:0118001:2920	1.3	488254.62	1376701.72	—	0.10		
23:43:0118001:2920	1.4	488255.81	1376692.97	—	0.10		
23:43:0118001:2920	1.1	488260.71	1376693.68	—	0.10		
23:43:0118001:2921	1.1	488268.58	1376854.89	—	0.10		
23:43:0118001:2921	1.2	488276.09	1376856.30	—	0.10		
23:43:0118001:2921	1.3	488275.44	1376859.81	—	0.10		
23:43:0118001:2921	1.4	488276.49	1376860	—	0.10		
23:43:0118001:2921	1.5	488277.43	1376861.73	—	0.10		
23:43:0118001:2921	1.6	488276.87	1376864.81	—	0.10		
23:43:0118001:2921	1.7	488275.47	1376866.12	—	0.10		
23:43:0118001:2921	1.8	488274.32	1376865.91	—	0.10		
23:43:0118001:2921	1.9	488273.57	1376870.06	—	0.10		
23:43:0118001:2921	1.10	488268.73	1376869.14	—	0.10		
23:43:0118001:2921	1.11	488268.47	1376870.56	—	0.10		
23:43:0118001:2921	1.12	488257.42	1376868.53	—	0.10		
23:43:0118001:2921	1.13	488258.47	1376862.81	—	0.10		
23:43:0118001:2921	1.14	488265.22	1376864.05	—	0.10		
23:43:0118001:2921	1.15	488264.37	1376863.13	—	0.10		
23:43:0118001:2921	1.16	488264.66	1376861.55	—	0.10		
23:43:0118001:2921	1.17	488265.78	1376861	—	0.10		
23:43:0118001:2921	1.18	488266.30	1376858.13	—	0.10		
23:43:0118001:2921	1.19	488267.93	1376858.43	—	0.10		

Начальник отдела		<u>С. П. Черечеча</u>
полное наименование должности	подпись	инициалы, фамилия

М.П.

КАДАСТРОВЫЙ ПЛАН ТЕРРИТОРИИ

Лист № 71	раздела 9	Всего листов раздела 9: 664	Всего разделов: 9	Всего листов: 2092
-----------	-----------	-----------------------------	-------------------	--------------------

"14" января 2020 г. № 23/ИСХ/20-28715

Номер кадастрового квартала: 23:43:0118001

Кадастровый номер здания, сооружения, объекта незавершенного строительства	Номера точек контура	Координаты		Радиус (R)	Средняя квадратическая погрешность определения координат характерных точек контура, м	Глубина, высота, м	
		X	Y			H1	H2
1	2	3	4	5	6	7	8
23:43:0118001:2921	1.1	488268.58	1376854.89	—	0.10		
23:43:0118001:2922	1.1	488000.10	1376172.65	—	0.10		
23:43:0118001:2922	1.2	487996.50	1376180.81	—	0.10		
23:43:0118001:2922	1.3	487980.63	1376173.81	—	0.10		
23:43:0118001:2922	1.4	487984.23	1376165.65	—	0.10		
23:43:0118001:2922	1.1	488000.10	1376172.65	—	0.10		
23:43:0118001:2923	1.1	488006.43	1376158.26	—	0.10		
23:43:0118001:2923	1.2	488002.42	1376167.38	—	0.10		
23:43:0118001:2923	1.3	487986.56	1376160.38	—	0.10		
23:43:0118001:2923	1.4	487990.58	1376151.27	—	0.10		
23:43:0118001:2923	1.1	488006.43	1376158.26	—	0.10		
23:43:0118001:2924	1.1	488420.39	1376735.07	—	0.10		
23:43:0118001:2924	1.2	488409.84	1376733.29	—	0.10		
23:43:0118001:2924	1.3	488408.50	1376741.31	—	0.10		
23:43:0118001:2924	1.4	488403.90	1376740.56	—	0.10		
23:43:0118001:2924	1.5	488403.03	1376745.64	—	0.10		
23:43:0118001:2924	1.6	488409.96	1376747.19	—	0.10		
23:43:0118001:2924	1.7	488410.85	1376742.34	—	0.10		
23:43:0118001:2924	1.8	488418.92	1376743.76	—	0.10		
23:43:0118001:2924	1.1	488420.39	1376735.07	—	0.10		
23:43:0118001:2925	1.1	488459.44	1376716.34	—	0.10		
23:43:0118001:2925	1.2	488458.15	1376722.71	—	0.10		
23:43:0118001:2925	1.3	488443.47	1376719.74	—	0.10		
23:43:0118001:2925	1.4	488444.76	1376713.37	—	0.10		
23:43:0118001:2925	1.1	488459.44	1376716.34	—	0.10		

Начальник отдела		<u>С. П. Черечеча</u>
полное наименование должности	подпись	инициалы, фамилия

М.П.

КАДАСТРОВЫЙ ПЛАН ТЕРРИТОРИИ

Лист № 72	раздела 9	Всего листов раздела 9: 664	Всего разделов: 9	Всего листов: 2092
-----------	-----------	-----------------------------	-------------------	--------------------

"14" января 2020 г. № 23/ИСХ/20-28715

Номер кадастрового квартала: 23:43:0118001

Кадастровый номер здания, сооружения, объекта незавершенного строительства	Номера точек контура	Координаты		Радиус (R)	Средняя квадратическая погрешность определения координат характерных точек контура, м	Глубина, высота, м	
		X	Y			H1	H2
1	2	3	4	5	6	7	8
23:43:0118001:2926	1.1	488457.71	1376724.37	—	0.10		
23:43:0118001:2926	1.2	488456.41	1376730.82	—	0.10		
23:43:0118001:2926	1.3	488441.84	1376727.87	—	0.10		
23:43:0118001:2926	1.4	488443.14	1376721.42	—	0.10		
23:43:0118001:2926	1.1	488457.71	1376724.37	—	0.10		
23:43:0118001:2942	1.1	487798.94	1377039.30	—	0.10		
23:43:0118001:2942	1.2	487796.52	1377054.06	—	0.10		
23:43:0118001:2942	1.3	487787.68	1377052.52	—	0.10		
23:43:0118001:2942	1.4	487788.39	1377048.46	—	0.10		
23:43:0118001:2942	1.5	487782.55	1377047.48	—	0.10		
23:43:0118001:2942	1.6	487783.58	1377041.65	—	0.10		
23:43:0118001:2942	1.7	487789.29	1377042.65	—	0.10		
23:43:0118001:2942	1.8	487790.14	1377037.81	—	0.10		
23:43:0118001:2942	1.9	487791.02	1377037.96	—	0.10		
23:43:0118001:2942	1.10	487792.75	1377036.73	—	0.10		
23:43:0118001:2942	1.11	487796.83	1377037.42	—	0.10		
23:43:0118001:2942	1.12	487798.05	1377039.15	—	0.10		
23:43:0118001:2942	1.1	487798.94	1377039.30	—	0.10		
23:43:0118001:2943	1.1	488325.67	1376810.87	—	0.10		
23:43:0118001:2943	1.2	488338.09	1376813.52	—	0.10		
23:43:0118001:2943	1.3	488335.88	1376823.83	—	0.10		
23:43:0118001:2943	1.4	488330.18	1376822.61	—	0.10		
23:43:0118001:2943	1.5	488330.60	1376820.66	—	0.10		
23:43:0118001:2943	1.6	488328.92	1376820.32	—	0.10		
23:43:0118001:2943	1.7	488328.23	1376823.13	—	0.10		

Начальник отдела		<u>С. П. Черечеча</u>
полное наименование должности	подпись	инициалы, фамилия

М.П.

КАДАСТРОВЫЙ ПЛАН ТЕРРИТОРИИ

Лист № 73	раздела 9	Всего листов раздела 9: 664	Всего разделов: 9	Всего листов: 2092
-----------	-----------	-----------------------------	-------------------	--------------------

"14" января 2020 г. № 23/ИСХ/20-28715

Номер кадастрового квартала: 23:43:0118001

Кадастровый номер здания, сооружения, объекта незавершенного строительства	Номера точек контура	Координаты		Радиус (R)	Средняя квадратическая погрешность определения координат характерных точек контура, м	Глубина, высота, м	
		X	Y			H1	H2
1	2	3	4	5	6	7	8
23:43:0118001:2943	1.8	488326.49	1376824.29	—	0.10		
23:43:0118001:2943	1.9	488324.52	1376823.85	—	0.10		
23:43:0118001:2943	1.10	488323.29	1376822.06	—	0.10		
23:43:0118001:2943	1.1	488325.67	1376810.87	—	0.10		
23:43:0118001:2948	1.1	488162.32	1376576.93	—	0.10		
23:43:0118001:2948	1.2	488165.56	1376583.14	—	0.10		
23:43:0118001:2948	1.3	488154.88	1376588.73	—	0.10		
23:43:0118001:2948	1.4	488149.29	1376578.02	—	0.10		
23:43:0118001:2948	1.5	488155.45	1376574.78	—	0.10		
23:43:0118001:2948	1.6	488156.62	1376576.99	—	0.10		
23:43:0118001:2948	1.7	488156.83	1376576.89	—	0.10		
23:43:0118001:2948	1.8	488157.05	1376576.82	—	0.10		
23:43:0118001:2948	1.9	488157.28	1376576.76	—	0.10		
23:43:0118001:2948	1.10	488157.51	1376576.73	—	0.10		
23:43:0118001:2948	1.11	488157.74	1376576.71	—	0.10		
23:43:0118001:2948	1.12	488157.97	1376576.72	—	0.10		
23:43:0118001:2948	1.13	488158.20	1376576.74	—	0.10		
23:43:0118001:2948	1.14	488158.43	1376576.79	—	0.10		
23:43:0118001:2948	1.15	488158.65	1376576.85	—	0.10		
23:43:0118001:2948	1.16	488158.87	1376576.94	—	0.10		
23:43:0118001:2948	1.17	488159.08	1376577.04	—	0.10		
23:43:0118001:2948	1.18	488159.28	1376577.16	—	0.10		
23:43:0118001:2948	1.19	488159.47	1376577.30	—	0.10		
23:43:0118001:2948	1.20	488159.64	1376577.45	—	0.10		
23:43:0118001:2948	1.21	488159.80	1376577.62	—	0.10		

Начальник отдела		<u>С. П. Черечеча</u>
полное наименование должности	подпись	инициалы, фамилия

М.П.

КАДАСТРОВЫЙ ПЛАН ТЕРРИТОРИИ

Лист № 74	раздела 9	Всего листов раздела 9: 664	Всего разделов: 9	Всего листов: 2092
-----------	-----------	-----------------------------	-------------------	--------------------

"14" января 2020 г. № 23/ИСХ/20-28715

Номер кадастрового квартала: 23:43:0118001

Кадастровый номер здания, сооружения, объекта незавершенного строительства	Номера точек контура	Координаты		Радиус (R)	Средняя квадратическая погрешность определения координат характерных точек контура, м	Глубина, высота, м	
		X	Y			H1	H2
1	2	3	4	5	6	7	8
23:43:0118001:2948	1.22	488159.94	1376577.80	—	0.10		
23:43:0118001:2948	1.23	488160.07	1376578	—	0.10		
23:43:0118001:2948	1.24	488160.11	1376578.08	—	0.10		
23:43:0118001:2948	1.1	488162.32	1376576.93	—	0.10		
23:43:0118001:2953	1.1	488465.71	1376700.41	—	0.10		
23:43:0118001:2953	1.2	488464.43	1376706.90	—	0.10		
23:43:0118001:2953	1.3	488445.85	1376703.24	—	0.10		
23:43:0118001:2953	1.4	488447.13	1376696.74	—	0.10		
23:43:0118001:2953	1.1	488465.71	1376700.41	—	0.10		
23:43:0118001:2954	1.1	488346.37	1376871.98	—	0.10		
23:43:0118001:2954	1.2	488344.50	1376882.72	—	0.10		
23:43:0118001:2954	1.3	488330.15	1376880.29	—	0.10		
23:43:0118001:2954	1.4	488331.97	1376869.54	—	0.10		
23:43:0118001:2954	1.1	488346.37	1376871.98	—	0.10		
23:43:0118001:2955	1.1	488419.42	1376922.16	—	0.10		
23:43:0118001:2955	1.2	488418.42	1376927.32	—	0.10		
23:43:0118001:2955	1.3	488405.73	1376924.86	—	0.10		
23:43:0118001:2955	1.4	488406.01	1376923.42	—	0.10		
23:43:0118001:2955	1.5	488405.73	1376923.10	—	0.10		
23:43:0118001:2955	1.6	488405.51	1376922.75	—	0.10		
23:43:0118001:2955	1.7	488405.33	1376922.34	—	0.10		
23:43:0118001:2955	1.8	488405.21	1376921.87	—	0.10		
23:43:0118001:2955	1.9	488405.16	1376921.39	—	0.10		
23:43:0118001:2955	1.10	488405.18	1376921.08	—	0.10		
23:43:0118001:2955	1.11	488404.96	1376921.03	—	0.10		

Начальник отдела		С. П. Черечеча
полное наименование должности	подпись	инициалы, фамилия

М.П.

КАДАСТРОВЫЙ ПЛАН ТЕРРИТОРИИ

Лист № 75	раздела 9	Всего листов раздела 9: 664	Всего разделов: 9	Всего листов: 2092
-----------	-----------	-----------------------------	-------------------	--------------------

"14" января 2020 г. № 23/ИСХ/20-28715

Номер кадастрового квартала: 23:43:0118001

Кадастровый номер здания, сооружения, объекта незавершенного строительства	Номера точек контура	Координаты		Радиус (R)	Средняя квадратическая погрешность определения координат характерных точек контура, м	Глубина, высота, м	
		X	Y			H1	H2
1	2	3	4	5	6	7	8
23:43:0118001:2955	1.12	488405.07	1376920.44	—	0.10		
23:43:0118001:2955	1.13	488405.29	1376920.49	—	0.10		
23:43:0118001:2955	1.14	488405.42	1376920.12	—	0.10		
23:43:0118001:2955	1.15	488405.64	1376919.70	—	0.10		
23:43:0118001:2955	1.16	488405.90	1376919.35	—	0.10		
23:43:0118001:2955	1.17	488406.23	1376919.03	—	0.10		
23:43:0118001:2955	1.18	488406.58	1376918.79	—	0.10		
23:43:0118001:2955	1.19	488406.94	1376918.60	—	0.10		
23:43:0118001:2955	1.20	488407.21	1376917.21	—	0.10		
23:43:0118001:2955	1.21	488416.08	1376918.93	—	0.10		
23:43:0118001:2955	1.22	488416.61	1376919.19	—	0.10		
23:43:0118001:2955	1.23	488417.07	1376919.56	—	0.10		
23:43:0118001:2955	1.24	488417.46	1376920.07	—	0.10		
23:43:0118001:2955	1.25	488417.77	1376920.85	—	0.10		
23:43:0118001:2955	1.26	488417.82	1376921.52	—	0.10		
23:43:0118001:2955	1.27	488417.78	1376921.84	—	0.10		
23:43:0118001:2955	1.1	488419.42	1376922.16	—	0.10		
23:43:0118001:2961	1.1	488057.82	1376855.55	—	0.10		
23:43:0118001:2961	1.2	488055.34	1376869.34	—	0.10		
23:43:0118001:2961	1.3	488045.50	1376867.57	—	0.10		
23:43:0118001:2961	1.4	488047.98	1376853.78	—	0.10		
23:43:0118001:2961	1.1	488057.82	1376855.55	—	0.10		
23:43:0118001:2962	1.1	488386	1377122.27	—	0.10		
23:43:0118001:2962	1.2	488383.53	1377134.21	—	0.10		
23:43:0118001:2962	1.3	488369.71	1377131.52	—	0.10		

Начальник отдела		<u>С. П. Черечеча</u>
полное наименование должности	подпись	инициалы, фамилия

М.П.

КАДАСТРОВЫЙ ПЛАН ТЕРРИТОРИИ

Лист № 76	раздела 9	Всего листов раздела 9: 664	Всего разделов: 9	Всего листов: 2092
-----------	-----------	-----------------------------	-------------------	--------------------

"14" января 2020 г. № 23/ИСХ/20-28715

Номер кадастрового квартала: 23:43:0118001

Кадастровый номер здания, сооружения, объекта незавершенного строительства	Номера точек контура	Координаты		Радиус (R)	Средняя квадратическая погрешность определения координат характерных точек контура, м	Глубина, высота, м	
		X	Y			H1	H2
1	2	3	4	5	6	7	8
23:43:0118001:2962	1.4	488372.20	1377119.56	—	0.10		
23:43:0118001:2962	1.1	488386	1377122.27	—	0.10		
23:43:0118001:2966	1.1	488457.55	1376707.22	—	0.10		
23:43:0118001:2966	1.2	488456.26	1376713.69	—	0.10		
23:43:0118001:2966	1.3	488443	1376711.06	—	0.10		
23:43:0118001:2966	1.4	488443.90	1376706.55	—	0.10		
23:43:0118001:2966	1.5	488445.37	1376706.84	—	0.10		
23:43:0118001:2966	1.6	488445.76	1376704.88	—	0.10		
23:43:0118001:2966	1.1	488457.55	1376707.22	—	0.10		
23:43:0118001:2984	1.1	485932.37	1378432	—	0.10		
23:43:0118001:2984	1.2	485928.29	1378456.71	—	0.10		
23:43:0118001:2984	1.3	485932.58	1378514.48	—	0.10		
23:43:0118001:2984	1.4	485921.64	1378570.44	—	0.10		
23:43:0118001:2984	1.5	485913.25	1378591.89	—	0.10		
23:43:0118001:2984	1.6	485911.43	1378591.25	—	0.10		
23:43:0118001:2984	1.7	485911.02	1378592.35	—	0.10		
23:43:0118001:2984	1.8	485905.41	1378590.48	—	0.10		
23:43:0118001:2984	1.9	485908.18	1378582.99	—	0.10		
23:43:0118001:2984	1.10	485908.24	1378581.08	—	0.10		
23:43:0118001:2984	1.11	485907.59	1378579.13	—	0.10		
23:43:0118001:2984	1.12	485906.11	1378577.39	—	0.10		
23:43:0118001:2984	1.13	485904.58	1378576.56	—	0.10		
23:43:0118001:2984	1.14	485869.39	1378570.58	—	0.10		
23:43:0118001:2984	1.15	485868.08	1378570.52	—	0.10		
23:43:0118001:2984	1.16	485866.87	1378570.89	—	0.10		

Начальник отдела		<u>С. П. Черечеча</u>
полное наименование должности	подпись	инициалы, фамилия

М.П.

КАДАСТРОВЫЙ ПЛАН ТЕРРИТОРИИ

Лист № 77	раздела 9	Всего листов раздела 9: 664	Всего разделов: 9	Всего листов: 2092
-----------	-----------	-----------------------------	-------------------	--------------------

"14" января 2020 г. № 23/ИСХ/20-28715

Номер кадастрового квартала: 23:43:0118001

Кадастровый номер здания, сооружения, объекта незавершенного строительства	Номера точек контура	Координаты		Радиус (R)	Средняя квадратическая погрешность определения координат характерных точек контура, м	Глубина, высота, м	
		X	Y			H1	H2
1	2	3	4	5	6	7	8
23:43:0118001:2984	1.17	485866	1378571.29	—	0.10		
23:43:0118001:2984	1.18	485863.99	1378573.26	—	0.10		
23:43:0118001:2984	1.19	485863.18	1378575.63	—	0.10		
23:43:0118001:2984	1.20	485854.80	1378571.29	—	0.10		
23:43:0118001:2984	1.21	485877	1378433.89	—	0.10		
23:43:0118001:2984	1.22	485895.14	1378437.80	—	0.10		
23:43:0118001:2984	1.23	485896.62	1378429.72	—	0.10		
23:43:0118001:2984	1.24	485900.49	1378430.43	—	0.10		
23:43:0118001:2984	1.25	485899.04	1378438.49	—	0.10		
23:43:0118001:2984	1.26	485922.60	1378442.95	—	0.10		
23:43:0118001:2984	1.27	485923.95	1378442.72	—	0.10		
23:43:0118001:2984	1.28	485924.96	1378442.11	—	0.10		
23:43:0118001:2984	1.29	485925.50	1378441.59	—	0.10		
23:43:0118001:2984	1.30	485925.95	1378440.78	—	0.10		
23:43:0118001:2984	1.31	485926.20	1378439.81	—	0.10		
23:43:0118001:2984	1.32	485927.68	1378431.48	—	0.10		
23:43:0118001:2984	1.1	485932.37	1378432	—	0.10		
23:43:0118001:2984	2.1	485922.56	1378485.84	—	0.10		
23:43:0118001:2984	2.2	485924.54	1378487.58	—	0.10		
23:43:0118001:2984	2.3	485925.86	1378490.02	—	0.10		
23:43:0118001:2984	2.4	485927.92	1378506.04	—	0.10		
23:43:0118001:2984	2.5	485922.72	1378536.17	—	0.10		
23:43:0118001:2984	2.6	485915.30	1378571.25	—	0.10		
23:43:0118001:2984	2.7	485914.53	1378571.91	—	0.10		
23:43:0118001:2984	2.8	485913.36	1378571.95	—	0.10		

Начальник отдела		<u>С. П. Черечеча</u>
полное наименование должности	подпись	инициалы, фамилия

М.П.

КАДАСТРОВЫЙ ПЛАН ТЕРРИТОРИИ

Лист № 78	раздела 9	Всего листов раздела 9: 664	Всего разделов: 9	Всего листов: 2092
-----------	-----------	-----------------------------	-------------------	--------------------

"14" января 2020 г. № 23/ИСХ/20-28715

Номер кадастрового квартала: 23:43:0118001

Кадастровый номер здания, сооружения, объекта незавершенного строительства	Номера точек контура	Координаты		Радиус (R)	Средняя квадратическая погрешность определения координат характерных точек контура, м	Глубина, высота, м	
		X	Y			H1	H2
1	2	3	4	5	6	7	8
23:43:0118001:2984	2.9	485865.70	1378563.86	—	0.10		
23:43:0118001:2984	2.10	485864.31	1378563.12	—	0.10		
23:43:0118001:2984	2.11	485863.81	1378562.02	—	0.10		
23:43:0118001:2984	2.12	485865.72	1378549.93	—	0.10		
23:43:0118001:2984	2.13	485877.02	1378483.39	—	0.10		
23:43:0118001:2984	2.14	485878.21	1378481.25	—	0.10		
23:43:0118001:2984	2.15	485880.14	1378479.62	—	0.10		
23:43:0118001:2984	2.16	485882.67	1378478.65	—	0.10		
23:43:0118001:2984	2.17	485884.95	1378478.54	—	0.10		
23:43:0118001:2984	2.18	485920.60	1378484.55	—	0.10		
23:43:0118001:2984	2.1	485922.56	1378485.84	—	0.10		
23:43:0118001:2987	1.1	488447.63	1376782.14	—	0.10		
23:43:0118001:2987	1.2	488446.35	1376788.61	—	0.10		
23:43:0118001:2987	1.3	488431.64	1376785.69	—	0.10		
23:43:0118001:2987	1.4	488432.92	1376779.22	—	0.10		
23:43:0118001:2987	1.1	488447.63	1376782.14	—	0.10		
23:43:0118001:2988	1.1	488447.33	1376773.32	—	0.10		
23:43:0118001:2988	1.2	488446.15	1376779.21	—	0.10		
23:43:0118001:2988	1.3	488434.39	1376776.86	—	0.10		
23:43:0118001:2988	1.4	488435.56	1376770.98	—	0.10		
23:43:0118001:2988	1.1	488447.33	1376773.32	—	0.10		
23:43:0118001:2989	1.1	488444.52	1376798.74	—	0.10		
23:43:0118001:2989	1.2	488443.24	1376805.22	—	0.10		
23:43:0118001:2989	1.3	488428.53	1376802.30	—	0.10		
23:43:0118001:2989	1.4	488429.81	1376795.82	—	0.10		

Начальник отдела		<u>С. П. Черечеча</u>
полное наименование должности	подпись	инициалы, фамилия

М.П.

КАДАСТРОВЫЙ ПЛАН ТЕРРИТОРИИ

Лист № 79	раздела 9	Всего листов раздела 9: 664	Всего разделов: 9	Всего листов: 2092
-----------	-----------	-----------------------------	-------------------	--------------------

"14" января 2020 г. № 23/ИСХ/20-28715

Номер кадастрового квартала: 23:43:0118001

Кадастровый номер здания, сооружения, объекта незавершенного строительства	Номера точек контура	Координаты		Радиус (R)	Средняя квадратическая погрешность определения координат характерных точек контура, м	Глубина, высота, м	
		X	Y			H1	H2
1	2	3	4	5	6	7	8
23:43:0118001:2989	1.1	488444.52	1376798.74	—	0.10		
23:43:0118001:2991	1.1	488451.41	1376748.26	—	0.10		
23:43:0118001:2991	1.2	488450.11	1376754.73	—	0.10		
23:43:0118001:2991	1.3	488437.17	1376752.13	—	0.10		
23:43:0118001:2991	1.4	488437.96	1376748.20	—	0.10		
23:43:0118001:2991	1.5	488439.14	1376748.44	—	0.10		
23:43:0118001:2991	1.6	488439.65	1376745.89	—	0.10		
23:43:0118001:2991	1.1	488451.41	1376748.26	—	0.10		
23:43:0118001:2992	1.1	488444.28	1376790.06	—	0.10		
23:43:0118001:2992	1.2	488442.98	1376796.53	—	0.10		
23:43:0118001:2992	1.3	488430.04	1376793.92	—	0.10		
23:43:0118001:2992	1.4	488430.83	1376790	—	0.10		
23:43:0118001:2992	1.5	488432	1376790.24	—	0.10		
23:43:0118001:2992	1.6	488432.52	1376787.69	—	0.10		
23:43:0118001:2992	1.1	488444.28	1376790.06	—	0.10		
23:43:0118001:2995	1.1	488306.12	1376864.42	—	0.10		
23:43:0118001:2995	1.2	488304.50	1376873.78	—	0.10		
23:43:0118001:2995	1.3	488291.86	1376871.60	—	0.10		
23:43:0118001:2995	1.4	488293.48	1376862.24	—	0.10		
23:43:0118001:2995	1.1	488306.12	1376864.42	—	0.10		
23:43:0118001:2996	1.1	488205.66	1376267.25	—	0.10		
23:43:0118001:2996	1.2	488202.89	1376273.54	—	0.10		
23:43:0118001:2996	1.3	488192.31	1376268.89	—	0.10		
23:43:0118001:2996	1.4	488193.39	1376266.42	—	0.10		
23:43:0118001:2996	1.5	488192.78	1376265.56	—	0.10		

Начальник отдела		С. П. Черечеча
полное наименование должности	подпись	инициалы, фамилия

М.П.

КАДАСТРОВЫЙ ПЛАН ТЕРРИТОРИИ

Лист № 80	раздела 9	Всего листов раздела 9: 664	Всего разделов: 9	Всего листов: 2092
-----------	-----------	-----------------------------	-------------------	--------------------

"14" января 2020 г. № 23/ИСХ/20-28715

Номер кадастрового квартала: 23:43:0118001

Кадастровый номер здания, сооружения, объекта незавершенного строительства	Номера точек контура	Координаты		Радиус (R)	Средняя квадратическая погрешность определения координат характерных точек контура, м	Глубина, высота, м	
		X	Y			H1	H2
1	2	3	4	5	6	7	8
23:43:0118001:2996	1.6	488194.04	1376262.68	—	0.10		
23:43:0118001:2996	1.7	488195.07	1376262.60	—	0.10		
23:43:0118001:2996	1.1	488205.66	1376267.25	—	0.10		
23:43:0118001:2997	1.1	488202.23	1376275.08	—	0.10		
23:43:0118001:2997	1.2	488199.59	1376281.18	—	0.10		
23:43:0118001:2997	1.3	488188.99	1376276.58	—	0.10		
23:43:0118001:2997	1.4	488188.31	1376275.82	—	0.10		
23:43:0118001:2997	1.5	488189.51	1376273.05	—	0.10		
23:43:0118001:2997	1.6	488190.54	1376272.94	—	0.10		
23:43:0118001:2997	1.7	488191.61	1376270.47	—	0.10		
23:43:0118001:2997	1.1	488202.23	1376275.08	—	0.10		
23:43:0118001:2998	1.1	487524.95	1378308.77	—	0.10		
23:43:0118001:2998	1.2	487531.09	1378315.84	—	0.10		
23:43:0118001:2998	1.3	487532.28	1378315.11	—	0.10		
23:43:0118001:2998	1.4	487535.97	1378320.35	—	0.10		
23:43:0118001:2998	1.5	487535.27	1378320.88	—	0.10		
23:43:0118001:2998	1.6	487539.60	1378326.50	—	0.10		
23:43:0118001:2998	1.7	487545.26	1378335.04	—	0.10		
23:43:0118001:2998	1.8	487545.84	1378334.70	—	0.10		
23:43:0118001:2998	1.9	487549.44	1378339.99	—	0.10		
23:43:0118001:2998	1.10	487548.49	1378340.48	—	0.10		
23:43:0118001:2998	1.11	487554.74	1378353.16	—	0.10		
23:43:0118001:2998	1.12	487558.61	1378362.45	—	0.10		
23:43:0118001:2998	1.13	487561.86	1378373.24	—	0.10		
23:43:0118001:2998	1.14	487563.55	1378373.52	—	0.10		

Начальник отдела		<u>С. П. Черечеча</u>
полное наименование должности	подпись	инициалы, фамилия

М.П.

КАДАСТРОВЫЙ ПЛАН ТЕРРИТОРИИ

Лист № 81	раздела 9	Всего листов раздела 9: 664	Всего разделов: 9	Всего листов: 2092
-----------	-----------	-----------------------------	-------------------	--------------------

"14" января 2020 г. № 23/ИСХ/20-28715

Номер кадастрового квартала: 23:43:0118001

Кадастровый номер здания, сооружения, объекта незавершенного строительства	Номера точек контура	Координаты		Радиус (R)	Средняя квадратическая погрешность определения координат характерных точек контура, м	Глубина, высота, м	
		X	Y			H1	H2
1	2	3	4	5	6	7	8
23:43:0118001:2998	1.15	487564.85	1378375.16	—	0.10		
23:43:0118001:2998	1.16	487564.45	1378376.91	—	0.10		
23:43:0118001:2998	1.17	487563.15	1378377.89	—	0.10		
23:43:0118001:2998	1.18	487565.75	1378390.77	—	0.10		
23:43:0118001:2998	1.19	487566.92	1378401.10	—	0.10		
23:43:0118001:2998	1.20	487567.42	1378408.37	—	0.10		
23:43:0118001:2998	1.21	487569.31	1378409.14	—	0.10		
23:43:0118001:2998	1.22	487569.76	1378411.13	—	0.10		
23:43:0118001:2998	1.23	487568.96	1378412.32	—	0.10		
23:43:0118001:2998	1.24	487567.39	1378413.25	—	0.10		
23:43:0118001:2998	1.25	487567.22	1378423.31	—	0.10		
23:43:0118001:2998	1.26	487566.13	1378434.45	—	0.10		
23:43:0118001:2998	1.27	487559.98	1378470.45	—	0.10		
23:43:0118001:2998	1.28	487559.47	1378470.33	—	0.10		
23:43:0118001:2998	1.29	487558.98	1378473.67	—	0.10		
23:43:0118001:2998	1.30	487560.55	1378473.92	—	0.10		
23:43:0118001:2998	1.31	487559.68	1378480.12	—	0.10		
23:43:0118001:2998	1.32	487498.37	1378469.53	—	0.10		
23:43:0118001:2998	1.33	487505.84	1378429.18	—	0.10		
23:43:0118001:2998	1.34	487503.10	1378427.99	—	0.10		
23:43:0118001:2998	1.35	487501.27	1378425.60	—	0.10		
23:43:0118001:2998	1.36	487500.83	1378422.45	—	0.10		
23:43:0118001:2998	1.37	487501.69	1378419.75	—	0.10		
23:43:0118001:2998	1.38	487503.90	1378417.68	—	0.10		
23:43:0118001:2998	1.39	487507.48	1378416.70	—	0.10		

Начальник отдела		<u>С. П. Черечеча</u>
полное наименование должности	подпись	инициалы, фамилия

М.П.

КАДАСТРОВЫЙ ПЛАН ТЕРРИТОРИИ

Лист № 82	раздела 9	Всего листов раздела 9: 664	Всего разделов: 9	Всего листов: 2092
-----------	-----------	-----------------------------	-------------------	--------------------

"14" января 2020 г. № 23/ИСХ/20-28715

Номер кадастрового квартала: 23:43:0118001

Кадастровый номер здания, сооружения, объекта незавершенного строительства	Номера точек контура	Координаты		Радиус (R)	Средняя квадратическая погрешность определения координат характерных точек контура, м	Глубина, высота, м	
		X	Y			H1	H2
1	2	3	4	5	6	7	8
23:43:0118001:2998	1.40	487503.17	1378386.07	—	0.10		
23:43:0118001:2998	1.41	487486.11	1378388.57	—	0.10		
23:43:0118001:2998	1.42	487483.42	1378384.34	—	0.10		
23:43:0118001:2998	1.43	487480.18	1378380.30	—	0.10		
23:43:0118001:2998	1.44	487485.76	1378376.73	—	0.10		
23:43:0118001:2998	1.45	487475.43	1378362.18	—	0.10		
23:43:0118001:2998	1.46	487470.27	1378365.60	—	0.10		
23:43:0118001:2998	1.47	487464.68	1378357.53	—	0.10		
23:43:0118001:2998	1.48	487472.76	1378342.37	—	0.10		
23:43:0118001:2998	1.49	487445.42	1378327.69	—	0.10		
23:43:0118001:2998	1.50	487443.97	1378330.22	—	0.10		
23:43:0118001:2998	1.51	487441.22	1378331.99	—	0.10		
23:43:0118001:2998	1.52	487438.13	1378332.29	—	0.10		
23:43:0118001:2998	1.53	487435.92	1378331.19	—	0.10		
23:43:0118001:2998	1.54	487434.27	1378329.50	—	0.10		
23:43:0118001:2998	1.55	487433.44	1378327.25	—	0.10		
23:43:0118001:2998	1.56	487433.42	1378325.02	—	0.10		
23:43:0118001:2998	1.57	487393.78	1378318.25	—	0.10		
23:43:0118001:2998	1.58	487404.58	1378257.21	—	0.10		
23:43:0118001:2998	1.59	487410.96	1378258.45	—	0.10		
23:43:0118001:2998	1.60	487410.84	1378260.08	—	0.10		
23:43:0118001:2998	1.61	487413.49	1378260.62	—	0.10		
23:43:0118001:2998	1.62	487413.94	1378260.24	—	0.10		
23:43:0118001:2998	1.63	487438.85	1378264.74	—	0.10		
23:43:0118001:2998	1.64	487456.48	1378268.56	—	0.10		

Начальник отдела		<u>С. П. Черечеча</u>
полное наименование должности	подпись	инициалы, фамилия

М.П.

КАДАСТРОВЫЙ ПЛАН ТЕРРИТОРИИ

Лист № 83	раздела 9	Всего листов раздела 9: 664	Всего разделов: 9	Всего листов: 2092
-----------	-----------	-----------------------------	-------------------	--------------------

"14" января 2020 г. № 23/ИСХ/20-28715

Номер кадастрового квартала: 23:43:0118001

Кадастровый номер здания, сооружения, объекта незавершенного строительства	Номера точек контура	Координаты		Радиус (R)	Средняя квадратическая погрешность определения координат характерных точек контура, м	Глубина, высота, м	
		X	Y			H1	H2
1	2	3	4	5	6	7	8
23:43:0118001:2998	1.65	487469.41	1378272.67	—	0.10		
23:43:0118001:2998	1.66	487470.36	1378271.66	—	0.10		
23:43:0118001:2998	1.67	487472.39	1378271.40	—	0.10		
23:43:0118001:2998	1.68	487473.65	1378272.57	—	0.10		
23:43:0118001:2998	1.69	487473.85	1378274.50	—	0.10		
23:43:0118001:2998	1.70	487487.70	1378281.17	—	0.10		
23:43:0118001:2998	1.71	487501.21	1378289.20	—	0.10		
23:43:0118001:2998	1.72	487502.53	1378288.41	—	0.10		
23:43:0118001:2998	1.73	487504.55	1378288.73	—	0.10		
23:43:0118001:2998	1.74	487505.35	1378290.27	—	0.10		
23:43:0118001:2998	1.75	487505.25	1378292.07	—	0.10		
23:43:0118001:2998	1.76	487514.91	1378299.46	—	0.10		
23:43:0118001:2998	1.1	487524.95	1378308.77	—	0.10		
23:43:0118001:2999	1.1	488455.26	1376732.38	—	0.10		
23:43:0118001:2999	1.2	488453.97	1376738.76	—	0.10		
23:43:0118001:2999	1.3	488441.29	1376736.20	—	0.10		
23:43:0118001:2999	1.4	488442.58	1376729.82	—	0.10		
23:43:0118001:2999	1.1	488455.26	1376732.38	—	0.10		
23:43:0118001:3000	1.1	488453.97	1376738.76	—	0.10		
23:43:0118001:3000	1.2	488452.74	1376744.87	—	0.10		
23:43:0118001:3000	1.3	488440.05	1376742.31	—	0.10		
23:43:0118001:3000	1.4	488441.29	1376736.20	—	0.10		
23:43:0118001:3000	1.1	488453.97	1376738.76	—	0.10		
23:43:0118001:3001	1.1	487938.02	1377009.12	—	0.10		
23:43:0118001:3001	1.2	487933.43	1377034.20	—	0.10		

Начальник отдела		С. П. Черечеча
полное наименование должности	подпись	инициалы, фамилия

М.П.

КАДАСТРОВЫЙ ПЛАН ТЕРРИТОРИИ

Лист № 84	раздела 9	Всего листов раздела 9: 664	Всего разделов: 9	Всего листов: 2092
-----------	-----------	-----------------------------	-------------------	--------------------

"14" января 2020 г. № 23/ИСХ/20-28715

Номер кадастрового квартала: 23:43:0118001

Кадастровый номер здания, сооружения, объекта незавершенного строительства	Номера точек контура	Координаты		Радиус (R)	Средняя квадратическая погрешность определения координат характерных точек контура, м	Глубина, высота, м	
		X	Y			H1	H2
1	2	3	4	5	6	7	8
23:43:0118001:3001	1.3	487921.70	1377032.07	—	0.10		
23:43:0118001:3001	1.4	487922.75	1377026.13	—	0.10		
23:43:0118001:3001	1.5	487927.60	1377027.01	—	0.10		
23:43:0118001:3001	1.6	487930.20	1377012.79	—	0.10		
23:43:0118001:3001	1.7	487925.31	1377011.90	—	0.10		
23:43:0118001:3001	1.8	487926.17	1377006.98	—	0.10		
23:43:0118001:3001	1.1	487938.02	1377009.12	—	0.10		
23:43:0118001:3023	1.1	488388.21	1376616.82	—	0.10		
23:43:0118001:3023	1.2	488386.62	1376627	—	0.10		
23:43:0118001:3023	1.3	488376.84	1376625.47	—	0.10		
23:43:0118001:3023	1.4	488378.43	1376615.29	—	0.10		
23:43:0118001:3023	1.1	488388.21	1376616.82	—	0.10		
23:43:0118001:3026	1.1	488000.80	1376307.90	—	0.10		
23:43:0118001:3026	1.2	487995.73	1376319.05	—	0.10		
23:43:0118001:3026	1.3	487993.42	1376318	—	0.10		
23:43:0118001:3026	1.4	487993.21	1376318.46	—	0.10		
23:43:0118001:3026	1.5	487992.20	1376319.18	—	0.10		
23:43:0118001:3026	1.6	487989.85	1376318.11	—	0.10		
23:43:0118001:3026	1.7	487989.59	1376316.83	—	0.10		
23:43:0118001:3026	1.8	487994.87	1376305.21	—	0.10		
23:43:0118001:3026	1.1	488000.80	1376307.90	—	0.10		
23:43:0118001:3027	1.1	487982.50	1376299.83	—	0.10		
23:43:0118001:3027	1.2	487977.43	1376310.98	—	0.10		
23:43:0118001:3027	1.3	487975.12	1376309.93	—	0.10		
23:43:0118001:3027	1.4	487974.91	1376310.39	—	0.10		

Начальник отдела		С. П. Черечеча
полное наименование должности	подпись	инициалы, фамилия

М.П.

КАДАСТРОВЫЙ ПЛАН ТЕРРИТОРИИ

Лист № 85	раздела 9	Всего листов раздела 9: 664	Всего разделов: 9	Всего листов: 2092
-----------	-----------	-----------------------------	-------------------	--------------------

"14" января 2020 г. № 23/ИСХ/20-28715

Номер кадастрового квартала: 23:43:0118001

Кадастровый номер здания, сооружения, объекта незавершенного строительства	Номера точек контура	Координаты		Радиус (R)	Средняя квадратическая погрешность определения координат характерных точек контура, м	Глубина, высота, м	
		X	Y			H1	H2
1	2	3	4	5	6	7	8
23:43:0118001:3027	1.5	487973.90	1376311.11	—	0.10		
23:43:0118001:3027	1.6	487971.55	1376310.04	—	0.10		
23:43:0118001:3027	1.7	487971.29	1376308.76	—	0.10		
23:43:0118001:3027	1.8	487976.57	1376297.14	—	0.10		
23:43:0118001:3027	1.1	487982.50	1376299.83	—	0.10		
23:43:0118001:3028	1.1	488086.77	1376338.21	—	0.10		
23:43:0118001:3028	1.2	488081.72	1376349.32	—	0.10		
23:43:0118001:3028	1.3	488079.40	1376348.27	—	0.10		
23:43:0118001:3028	1.4	488078.77	1376349.66	—	0.10		
23:43:0118001:3028	1.5	488075.15	1376348.01	—	0.10		
23:43:0118001:3028	1.6	488080.84	1376335.50	—	0.10		
23:43:0118001:3028	1.1	488086.77	1376338.21	—	0.10		
23:43:0118001:3029	1.1	488079.13	1376334.72	—	0.10		
23:43:0118001:3029	1.2	488073.44	1376347.23	—	0.10		
23:43:0118001:3029	1.3	488069.82	1376345.58	—	0.10		
23:43:0118001:3029	1.4	488070.45	1376344.19	—	0.10		
23:43:0118001:3029	1.5	488068.14	1376343.13	—	0.10		
23:43:0118001:3029	1.6	488073.20	1376332.02	—	0.10		
23:43:0118001:3029	1.1	488079.13	1376334.72	—	0.10		
23:43:0118001:3030	1.1	488410.61	1376666.39	—	0.10		
23:43:0118001:3030	1.2	488409.23	1376674.35	—	0.10		
23:43:0118001:3030	1.3	488399.37	1376672.64	—	0.10		
23:43:0118001:3030	1.4	488400.28	1376667.36	—	0.10		
23:43:0118001:3030	1.5	488401.82	1376667.63	—	0.10		
23:43:0118001:3030	1.6	488402.29	1376664.95	—	0.10		

Начальник отдела		<u>С. П. Черечеча</u>
полное наименование должности	подпись	инициалы, фамилия

М.П.

КАДАСТРОВЫЙ ПЛАН ТЕРРИТОРИИ

Лист № 86	раздела 9	Всего листов раздела 9: 664	Всего разделов: 9	Всего листов: 2092
-----------	-----------	-----------------------------	-------------------	--------------------

"14" января 2020 г. № 23/ИСХ/20-28715

Номер кадастрового квартала: 23:43:0118001

Кадастровый номер здания, сооружения, объекта незавершенного строительства	Номера точек контура	Координаты		Радиус (R)	Средняя квадратическая погрешность определения координат характерных точек контура, м	Глубина, высота, м	
		X	Y			Н1	Н2
1	2	3	4	5	6	7	8
23:43:0118001:3030	1.1	488410.61	1376666.39	—	0.10		
23:43:0118001:3031	1.1	488412.01	1376658.22	—	0.10		
23:43:0118001:3031	1.2	488410.65	1376666.19	—	0.10		
23:43:0118001:3031	1.3	488402.32	1376664.75	—	0.10		
23:43:0118001:3031	1.4	488402.78	1376662.07	—	0.10		
23:43:0118001:3031	1.5	488401.24	1376661.80	—	0.10		
23:43:0118001:3031	1.6	488402.14	1376656.52	—	0.10		
23:43:0118001:3031	1.1	488412.01	1376658.22	—	0.10		
23:43:0118001:3032	1.1	487973.35	1376295.79	—	0.10		
23:43:0118001:3032	1.2	487968.28	1376306.94	—	0.10		
23:43:0118001:3032	1.3	487965.97	1376305.89	—	0.10		
23:43:0118001:3032	1.4	487965.76	1376306.35	—	0.10		
23:43:0118001:3032	1.5	487964.75	1376307.07	—	0.10		
23:43:0118001:3032	1.6	487962.40	1376306	—	0.10		
23:43:0118001:3032	1.7	487962.14	1376304.72	—	0.10		
23:43:0118001:3032	1.8	487967.42	1376293.10	—	0.10		
23:43:0118001:3032	1.1	487973.35	1376295.79	—	0.10		
23:43:0118001:3035	1.1	487991.65	1376303.86	—	0.10		
23:43:0118001:3035	1.2	487986.58	1376315.01	—	0.10		
23:43:0118001:3035	1.3	487984.27	1376313.96	—	0.10		
23:43:0118001:3035	1.4	487984.06	1376314.42	—	0.10		
23:43:0118001:3035	1.5	487983.05	1376315.14	—	0.10		
23:43:0118001:3035	1.6	487980.70	1376314.07	—	0.10		
23:43:0118001:3035	1.7	487980.44	1376312.79	—	0.10		
23:43:0118001:3035	1.8	487985.72	1376301.17	—	0.10		

Начальник отдела		<u>С. П. Черечеча</u>
полное наименование должности	подпись	инициалы, фамилия

М.П.

КАДАСТРОВЫЙ ПЛАН ТЕРРИТОРИИ

Лист № 87	раздела 9	Всего листов раздела 9: 664	Всего разделов: 9	Всего листов: 2092
-----------	-----------	-----------------------------	-------------------	--------------------

"14" января 2020 г. № 23/ИСХ/20-28715

Номер кадастрового квартала: 23:43:0118001

Кадастровый номер здания, сооружения, объекта незавершенного строительства	Номера точек контура	Координаты		Радиус (R)	Средняя квадратическая погрешность определения координат характерных точек контура, м	Глубина, высота, м	
		X	Y			H1	H2
1	2	3	4	5	6	7	8
23:43:0118001:3035	1.1	487991.65	1376303.86	—	0.10		
23:43:0118001:3042	1.1	488430.59	1376663.81	—	0.10		
23:43:0118001:3042	1.2	488429.38	1376669.92	—	0.10		
23:43:0118001:3042	1.3	488418.56	1376667.79	—	0.10		
23:43:0118001:3042	1.4	488419.78	1376661.74	—	0.10		
23:43:0118001:3042	1.5	488423.26	1376662.33	—	0.10		
23:43:0118001:3042	1.6	488423.72	1376660	—	0.10		
23:43:0118001:3042	1.7	488429.84	1376661.20	—	0.10		
23:43:0118001:3042	1.8	488429.37	1376663.57	—	0.10		
23:43:0118001:3042	1.1	488430.59	1376663.81	—	0.10		
23:43:0118001:3043	1.1	488429.35	1376670.13	—	0.10		
23:43:0118001:3043	1.2	488428.29	1376675.63	—	0.10		
23:43:0118001:3043	1.3	488427.06	1376675.39	—	0.10		
23:43:0118001:3043	1.4	488426.62	1376677.72	—	0.10		
23:43:0118001:3043	1.5	488417.01	1376675.87	—	0.10		
23:43:0118001:3043	1.6	488418.52	1376668.05	—	0.10		
23:43:0118001:3043	1.1	488429.35	1376670.13	—	0.10		
23:43:0118001:3044	1.1	488450.74	1376755.85	—	0.10		
23:43:0118001:3044	1.2	488448.23	1376767.54	—	0.10		
23:43:0118001:3044	1.3	488434.39	1376764.57	—	0.10		
23:43:0118001:3044	1.4	488435.51	1376759.36	—	0.10		
23:43:0118001:3044	1.5	488436.40	1376759.55	—	0.10		
23:43:0118001:3044	1.6	488436.67	1376758.28	—	0.10		
23:43:0118001:3044	1.7	488435.78	1376758.09	—	0.10		
23:43:0118001:3044	1.8	488436.90	1376752.87	—	0.10		

Начальник отдела		<u>С. П. Черечеча</u>
полное наименование должности	подпись	инициалы, фамилия

М.П.

КАДАСТРОВЫЙ ПЛАН ТЕРРИТОРИИ

Лист № 88	раздела 9	Всего листов раздела 9: 664	Всего разделов: 9	Всего листов: 2092
-----------	-----------	-----------------------------	-------------------	--------------------

"14" января 2020 г. № 23/ИСХ/20-28715

Номер кадастрового квартала: 23:43:0118001

Кадастровый номер здания, сооружения, объекта незавершенного строительства	Номера точек контура	Координаты		Радиус (R)	Средняя квадратическая погрешность определения координат характерных точек контура, м	Глубина, высота, м	
		X	Y			H1	H2
1	2	3	4	5	6	7	8
23:43:0118001:3044	1.1	488450.74	1376755.85	—	0.10		
23:43:0118001:3045	1.1	487988.15	1376153.40	—	0.10		
23:43:0118001:3045	1.2	487984.54	1376161.60	—	0.10		
23:43:0118001:3045	1.3	487966.37	1376153.61	—	0.10		
23:43:0118001:3045	1.4	487969.97	1376145.41	—	0.10		
23:43:0118001:3045	1.1	487988.15	1376153.40	—	0.10		
23:43:0118001:3057	1.1	488022.25	1376545.60	—	0.10		
23:43:0118001:3057	1.2	488021.63	1376548.65	—	0.10		
23:43:0118001:3057	1.3	488023.20	1376548.97	—	0.10		
23:43:0118001:3057	1.4	488022.55	1376552.13	—	0.10		
23:43:0118001:3057	1.5	488020.99	1376551.81	—	0.10		
23:43:0118001:3057	1.6	488020.12	1376556.07	—	0.10		
23:43:0118001:3057	1.7	488013.45	1376554.72	—	0.10		
23:43:0118001:3057	1.8	488013.37	1376555.10	—	0.10		
23:43:0118001:3057	1.9	488012.06	1376555.96	—	0.10		
23:43:0118001:3057	1.10	488010.87	1376555.72	—	0.10		
23:43:0118001:3057	1.11	488009.99	1376554.41	—	0.10		
23:43:0118001:3057	1.12	488010.07	1376554.03	—	0.10		
23:43:0118001:3057	1.13	488008.64	1376553.74	—	0.10		
23:43:0118001:3057	1.14	488010.75	1376543.27	—	0.10		
23:43:0118001:3057	1.1	488022.25	1376545.60	—	0.10		
23:43:0118001:3058	1.1	488002.32	1376507.54	—	0.03		
23:43:0118001:3058	1.2	488000.29	1376521.05	—	0.03		
23:43:0118001:3058	1.3	487996.40	1376520.47	—	0.03		
23:43:0118001:3058	1.4	487996.79	1376517.85	—	0.03		

Начальник отдела		<u>С. П. Черечеча</u>
полное наименование должности	подпись	инициалы, фамилия

М.П.

КАДАСТРОВЫЙ ПЛАН ТЕРРИТОРИИ

Лист № 89	раздела 9	Всего листов раздела 9: 664	Всего разделов: 9	Всего листов: 2092
-----------	-----------	-----------------------------	-------------------	--------------------

"14" января 2020 г. № 23/ИСХ/20-28715

Номер кадастрового квартала: 23:43:0118001

Кадастровый номер здания, сооружения, объекта незавершенного строительства	Номера точек контура	Координаты		Радиус (R)	Средняя квадратическая погрешность определения координат характерных точек контура, м	Глубина, высота, м	
		X	Y			H1	H2
1	2	3	4	5	6	7	8
23:43:0118001:3058	1.5	487993.98	1376517.43	—	0.03		
23:43:0118001:3058	1.6	487993.87	1376518.18	—	0.03		
23:43:0118001:3058	1.7	487985.13	1376516.87	—	0.03		
23:43:0118001:3058	1.8	487986.99	1376504.48	—	0.03		
23:43:0118001:3058	1.9	487998.87	1376506.26	—	0.03		
23:43:0118001:3058	1.10	487998.76	1376507	—	0.03		
23:43:0118001:3058	1.1	488002.32	1376507.54	—	0.03		
23:43:0118001:3059	1.1	488343.08	1376774.71	—	0.10		
23:43:0118001:3059	1.2	488344.27	1376776.13	—	0.10		
23:43:0118001:3059	1.3	488343.66	1376779.19	—	0.10		
23:43:0118001:3059	1.4	488342.47	1376779.62	—	0.10		
23:43:0118001:3059	1.5	488341.99	1376782.04	—	0.10		
23:43:0118001:3059	1.6	488340.50	1376781.74	—	0.10		
23:43:0118001:3059	1.7	488339.80	1376785.17	—	0.10		
23:43:0118001:3059	1.8	488327.88	1376782.77	—	0.10		
23:43:0118001:3059	1.9	488328.87	1376777.88	—	0.10		
23:43:0118001:3059	1.10	488331.92	1376778.49	—	0.10		
23:43:0118001:3059	1.11	488333.11	1376772.60	—	0.10		
23:43:0118001:3059	1.12	488333.96	1376771.75	—	0.10		
23:43:0118001:3059	1.13	488335.29	1376771.38	—	0.10		
23:43:0118001:3059	1.14	488336.69	1376771.79	—	0.10		
23:43:0118001:3059	1.15	488337.45	1376772.55	—	0.10		
23:43:0118001:3059	1.16	488337.84	1376773.65	—	0.10		
23:43:0118001:3059	1.1	488343.08	1376774.71	—	0.10		
23:43:0118001:3060	1.1	488249.30	1376585.27	—	0.10		

Начальник отдела		<u>С. П. Черечеча</u>
полное наименование должности	подпись	инициалы, фамилия

М.П.

КАДАСТРОВЫЙ ПЛАН ТЕРРИТОРИИ

Лист № 90	раздела 9	Всего листов раздела 9: 664	Всего разделов: 9	Всего листов: 2092
-----------	-----------	-----------------------------	-------------------	--------------------

"14" января 2020 г. № 23/ИСХ/20-28715

Номер кадастрового квартала: 23:43:0118001

Кадастровый номер здания, сооружения, объекта незавершенного строительства	Номера точек контура	Координаты		Радиус (R)	Средняя квадратическая погрешность определения координат характерных точек контура, м	Глубина, высота, м	
		X	Y			H1	H2
1	2	3	4	5	6	7	8
23:43:0118001:3060	1.2	488246.93	1376597.49	—	0.10		
23:43:0118001:3060	1.3	488246.23	1376597.36	—	0.10		
23:43:0118001:3060	1.4	488244.47	1376598.39	—	0.10		
23:43:0118001:3060	1.5	488242.09	1376597.93	—	0.10		
23:43:0118001:3060	1.6	488240.93	1376596.33	—	0.10		
23:43:0118001:3060	1.7	488240.05	1376596.16	—	0.10		
23:43:0118001:3060	1.8	488238.38	1376597.21	—	0.10		
23:43:0118001:3060	1.9	488236	1376596.75	—	0.10		
23:43:0118001:3060	1.10	488234.76	1376595.14	—	0.10		
23:43:0118001:3060	1.11	488234.06	1376595	—	0.10		
23:43:0118001:3060	1.12	488236.42	1376582.78	—	0.10		
23:43:0118001:3060	1.1	488249.30	1376585.27	—	0.10		
23:43:0118001:3063	1.1	488390.86	1376794.77	—	0.10		
23:43:0118001:3063	1.2	488390.04	1376799.54	—	0.10		
23:43:0118001:3063	1.3	488391.32	1376799.76	—	0.10		
23:43:0118001:3063	1.4	488390.40	1376805.05	—	0.10		
23:43:0118001:3063	1.5	488379.70	1376803.20	—	0.10		
23:43:0118001:3063	1.6	488380.62	1376797.91	—	0.10		
23:43:0118001:3063	1.7	488382.79	1376798.29	—	0.10		
23:43:0118001:3063	1.8	488383.62	1376793.52	—	0.10		
23:43:0118001:3063	1.1	488390.86	1376794.77	—	0.10		
23:43:0118001:3064	1.1	488342.26	1376620.89	—	0.10		
23:43:0118001:3064	1.2	488343.80	1376611.85	—	0.10		
23:43:0118001:3064	1.3	488343.27	1376611.76	—	0.10		
23:43:0118001:3064	1.4	488345.17	1376600.58	—	0.10		

Начальник отдела		<u>С. П. Черечеча</u>
полное наименование должности	подпись	инициалы, фамилия

М.П.

КАДАСТРОВЫЙ ПЛАН ТЕРРИТОРИИ

Лист № 91	раздела 9	Всего листов раздела 9: 664	Всего разделов: 9	Всего листов: 2092
-----------	-----------	-----------------------------	-------------------	--------------------

"14" января 2020 г. № 23/ИСХ/20-28715

Номер кадастрового квартала: 23:43:0118001

Кадастровый номер здания, сооружения, объекта незавершенного строительства	Номера точек контура	Координаты		Радиус (R)	Средняя квадратическая погрешность определения координат характерных точек контура, м	Глубина, высота, м	
		X	Y			H1	H2
1	2	3	4	5	6	7	8
23:43:0118001:3064	1.5	488348.91	1376601.22	—	0.10		
23:43:0118001:3064	1.6	488349.11	1376600.04	—	0.10		
23:43:0118001:3064	1.7	488355.76	1376601.17	—	0.10		
23:43:0118001:3064	1.8	488354.58	1376608.14	—	0.10		
23:43:0118001:3064	1.9	488353.39	1376607.94	—	0.10		
23:43:0118001:3064	1.10	488352.47	1376613.37	—	0.10		
23:43:0118001:3064	1.11	488350.82	1376613.09	—	0.10		
23:43:0118001:3064	1.12	488349.29	1376622.09	—	0.10		
23:43:0118001:3064	1.1	488342.26	1376620.89	—	0.10		
23:43:0118001:3065	1.1	488441.79	1376815.51	—	0.10		
23:43:0118001:3065	1.2	488440.51	1376821.96	—	0.10		
23:43:0118001:3065	1.3	488425.93	1376819.08	—	0.10		
23:43:0118001:3065	1.4	488427.20	1376812.62	—	0.10		
23:43:0118001:3065	1.1	488441.79	1376815.51	—	0.10		
23:43:0118001:3066	1.1	488167.55	1376479.01	—	0.10		
23:43:0118001:3066	1.2	488161.81	1376492.01	—	0.10		
23:43:0118001:3066	1.3	488152.69	1376487.99	—	0.10		
23:43:0118001:3066	1.4	488157.67	1376476.69	—	0.10		
23:43:0118001:3066	1.5	488163.13	1376479.10	—	0.10		
23:43:0118001:3066	1.6	488163.88	1376477.39	—	0.10		
23:43:0118001:3066	1.1	488167.55	1376479.01	—	0.10		
23:43:0118001:3067	1.1	488441.57	1376806.70	—	0.10		
23:43:0118001:3067	1.2	488440.26	1376813.17	—	0.10		
23:43:0118001:3067	1.3	488427.32	1376810.56	—	0.10		
23:43:0118001:3067	1.4	488428.11	1376806.64	—	0.10		

Начальник отдела		<u>С. П. Черечеча</u>
полное наименование должности	подпись	инициалы, фамилия

М.П.

КАДАСТРОВЫЙ ПЛАН ТЕРРИТОРИИ

Лист № 92	раздела 9	Всего листов раздела 9: 664	Всего разделов: 9	Всего листов: 2092
-----------	-----------	-----------------------------	-------------------	--------------------

"14" января 2020 г. № 23/ИСХ/20-28715

Номер кадастрового квартала: 23:43:0118001

Кадастровый номер здания, сооружения, объекта незавершенного строительства	Номера точек контура	Координаты		Радиус (R)	Средняя квадратическая погрешность определения координат характерных точек контура, м	Глубина, высота, м	
		X	Y			H1	H2
1	2	3	4	5	6	7	8
23:43:0118001:3067	1.5	488429.29	1376806.88	—	0.10		
23:43:0118001:3067	1.6	488429.80	1376804.33	—	0.10		
23:43:0118001:3067	1.1	488441.57	1376806.70	—	0.10		
23:43:0118001:3068	1.1	488440.05	1376823.78	—	0.10		
23:43:0118001:3068	1.2	488438.77	1376830.23	—	0.10		
23:43:0118001:3068	1.3	488424.18	1376827.34	—	0.10		
23:43:0118001:3068	1.4	488425.46	1376820.89	—	0.10		
23:43:0118001:3068	1.1	488440.05	1376823.78	—	0.10		
23:43:0118001:3071	1.1	488362.96	1376741.22	—	0.10		
23:43:0118001:3071	1.2	488361.84	1376747.06	—	0.10		
23:43:0118001:3071	1.3	488350.25	1376744.83	—	0.10		
23:43:0118001:3071	1.4	488352.14	1376735.01	—	0.10		
23:43:0118001:3071	1.5	488361.26	1376736.76	—	0.10		
23:43:0118001:3071	1.6	488360.48	1376740.74	—	0.10		
23:43:0118001:3071	1.1	488362.96	1376741.22	—	0.10		
23:43:0118001:3075	1.1	488307.15	1376490.43	—	0.10		
23:43:0118001:3075	1.2	488302.69	1376500.49	—	0.10		
23:43:0118001:3075	1.3	488292.49	1376495.98	—	0.10		
23:43:0118001:3075	1.4	488296.85	1376485.87	—	0.10		
23:43:0118001:3075	1.1	488307.15	1376490.43	—	0.10		
23:43:0118001:3076	1.1	488291.17	1376482.81	—	0.10		
23:43:0118001:3076	1.2	488289.41	1376487.28	—	0.10		
23:43:0118001:3076	1.3	488287.84	1376486.63	—	0.10		
23:43:0118001:3076	1.4	488285.68	1376492.44	—	0.10		
23:43:0118001:3076	1.5	488277.25	1376489.12	—	0.10		

Начальник отдела		<u>С. П. Черечеча</u>
полное наименование должности	подпись	инициалы, фамилия

М.П.

КАДАСТРОВЫЙ ПЛАН ТЕРРИТОРИИ

Лист № 93	раздела 9	Всего листов раздела 9: 664	Всего разделов: 9	Всего листов: 2092
-----------	-----------	-----------------------------	-------------------	--------------------

"14" января 2020 г. № 23/ИСХ/20-28715

Номер кадастрового квартала: 23:43:0118001

Кадастровый номер здания, сооружения, объекта незавершенного строительства	Номера точек контура	Координаты		Радиус (R)	Средняя квадратическая погрешность определения координат характерных точек контура, м	Глубина, высота, м	
		X	Y			H1	H2
1	2	3	4	5	6	7	8
23:43:0118001:3076	1.6	488281.29	1376479.07	—	0.10		
23:43:0118001:3076	1.1	488291.17	1376482.81	—	0.10		
23:43:0118001:3077	1.1	488279.30	1376478.29	—	0.10		
23:43:0118001:3077	1.2	488275.09	1376488.50	—	0.10		
23:43:0118001:3077	1.3	488273.42	1376489.37	—	0.10		
23:43:0118001:3077	1.4	488271.46	1376488.54	—	0.10		
23:43:0118001:3077	1.5	488271.07	1376486.79	—	0.10		
23:43:0118001:3077	1.6	488264.40	1376483.95	—	0.10		
23:43:0118001:3077	1.7	488268.87	1376473.72	—	0.10		
23:43:0118001:3077	1.1	488279.30	1376478.29	—	0.10		
23:43:0118001:3078	1.1	488260.97	1376470.32	—	0.10		
23:43:0118001:3078	1.2	488259.12	1376474.79	—	0.10		
23:43:0118001:3078	1.3	488257.65	1376474.09	—	0.10		
23:43:0118001:3078	1.4	488255.17	1376479.77	—	0.10		
23:43:0118001:3078	1.5	488246.53	1376476.04	—	0.10		
23:43:0118001:3078	1.6	488250.89	1376466.02	—	0.10		
23:43:0118001:3078	1.1	488260.97	1376470.32	—	0.10		
23:43:0118001:3079	1.1	488249.37	1376465.39	—	0.10		
23:43:0118001:3079	1.2	488244.96	1376475.51	—	0.10		
23:43:0118001:3079	1.3	488234.93	1376471.16	—	0.10		
23:43:0118001:3079	1.4	488239.23	1376461.03	—	0.10		
23:43:0118001:3079	1.1	488249.37	1376465.39	—	0.10		
23:43:0118001:3080	1.1	488012.45	1376470.40	—	0.10		
23:43:0118001:3080	1.2	488010.36	1376482.19	—	0.10		
23:43:0118001:3080	1.3	488007.67	1376481.68	—	0.10		

Начальник отдела		С. П. Черечеча
полное наименование должности	подпись	инициалы, фамилия

М.П.

КАДАСТРОВЫЙ ПЛАН ТЕРРИТОРИИ

Лист № 94	раздела 9	Всего листов раздела 9: 664	Всего разделов: 9	Всего листов: 2092
-----------	-----------	-----------------------------	-------------------	--------------------

"14" января 2020 г. № 23/ИСХ/20-28715

Номер кадастрового квартала: 23:43:0118001

Кадастровый номер здания, сооружения, объекта незавершенного строительства	Номера точек контура	Координаты		Радиус (R)	Средняя квадратическая погрешность определения координат характерных точек контура, м	Глубина, высота, м	
		X	Y			H1	H2
1	2	3	4	5	6	7	8
23:43:0118001:3080	1.4	488007.41	1376482.27	—	0.10		
23:43:0118001:3080	1.5	488006.92	1376482.98	—	0.10		
23:43:0118001:3080	1.6	488006.27	1376483.50	—	0.10		
23:43:0118001:3080	1.7	488005.63	1376483.87	—	0.10		
23:43:0118001:3080	1.8	488004.96	1376483.97	—	0.10		
23:43:0118001:3080	1.9	488004.18	1376483.84	—	0.10		
23:43:0118001:3080	1.10	488003.56	1376483.38	—	0.10		
23:43:0118001:3080	1.11	488002.99	1376482.55	—	0.10		
23:43:0118001:3080	1.12	488002.65	1376481.60	—	0.10		
23:43:0118001:3080	1.13	488002.57	1376480.70	—	0.10		
23:43:0118001:3080	1.14	488004.51	1376469.10	—	0.10		
23:43:0118001:3080	1.1	488012.45	1376470.40	—	0.10		
23:43:0118001:3081	1.1	488234.85	1376459.25	—	0.10		
23:43:0118001:3081	1.2	488230.38	1376469.31	—	0.10		
23:43:0118001:3081	1.3	488228.85	1376470.28	—	0.10		
23:43:0118001:3081	1.4	488226.89	1376469.34	—	0.10		
23:43:0118001:3081	1.5	488226.71	1376467.65	—	0.10		
23:43:0118001:3081	1.6	488222.01	1376465.66	—	0.10		
23:43:0118001:3081	1.7	488226.52	1376455.60	—	0.10		
23:43:0118001:3081	1.1	488234.85	1376459.25	—	0.10		
23:43:0118001:3082	1.1	488217.32	1376451.57	—	0.10		
23:43:0118001:3082	1.2	488215.20	1376456.22	—	0.10		
23:43:0118001:3082	1.3	488213.62	1376455.58	—	0.10		
23:43:0118001:3082	1.4	488210.97	1376460.52	—	0.10		
23:43:0118001:3082	1.5	488209.24	1376461.57	—	0.10		

Начальник отдела		<u>С. П. Черечеча</u>
полное наименование должности	подпись	инициалы, фамилия

М.П.

КАДАСТРОВЫЙ ПЛАН ТЕРРИТОРИИ

Лист № 95	раздела 9	Всего листов раздела 9: 664	Всего разделов: 9	Всего листов: 2092
-----------	-----------	-----------------------------	-------------------	--------------------

"14" января 2020 г. № 23/ИСХ/20-28715

Номер кадастрового квартала: 23:43:0118001

Кадастровый номер здания, сооружения, объекта незавершенного строительства	Номера точек контура	Координаты		Радиус (R)	Средняя квадратическая погрешность определения координат характерных точек контура, м	Глубина, высота, м	
		X	Y			H1	H2
1	2	3	4	5	6	7	8
23:43:0118001:3082	1.6	488207.36	1376460.74	—	0.10		
23:43:0118001:3082	1.7	488206.92	1376459.31	—	0.10		
23:43:0118001:3082	1.8	488202.94	1376457.50	—	0.10		
23:43:0118001:3082	1.9	488207.46	1376447.19	—	0.10		
23:43:0118001:3082	1.1	488217.32	1376451.57	—	0.10		
23:43:0118001:3084	1.1	488455.99	1376422.19	—	0.10		
23:43:0118001:3084	1.2	488453.43	1376428.11	—	0.10		
23:43:0118001:3084	1.3	488434.08	1376419.87	—	0.10		
23:43:0118001:3084	1.4	488432.97	1376418.29	—	0.10		
23:43:0118001:3084	1.5	488433.79	1376416.53	—	0.10		
23:43:0118001:3084	1.6	488435.67	1376416.24	—	0.10		
23:43:0118001:3084	1.7	488436.67	1376413.90	—	0.10		
23:43:0118001:3084	1.1	488455.99	1376422.19	—	0.10		
23:43:0118001:3085	1.1	488451.03	1376428.69	—	0.10		
23:43:0118001:3085	1.2	488448.45	1376434.62	—	0.10		
23:43:0118001:3085	1.3	488431.09	1376426.86	—	0.10		
23:43:0118001:3085	1.4	488432.16	1376424.43	—	0.10		
23:43:0118001:3085	1.5	488431.07	1376422.86	—	0.10		
23:43:0118001:3085	1.6	488431.87	1376420.96	—	0.10		
23:43:0118001:3085	1.7	488433.65	1376420.94	—	0.10		
23:43:0118001:3085	1.1	488451.03	1376428.69	—	0.10		
23:43:0118001:3086	1.1	488448.75	1376316.33	—	0.10		
23:43:0118001:3086	1.2	488445.02	1376325	—	0.10		
23:43:0118001:3086	1.3	488434.54	1376320.49	—	0.10		
23:43:0118001:3086	1.4	488438.27	1376311.82	—	0.10		

Начальник отдела		<u>С. П. Черечеча</u>
полное наименование должности	подпись	инициалы, фамилия

М.П.

КАДАСТРОВЫЙ ПЛАН ТЕРРИТОРИИ

Лист № 96	раздела 9	Всего листов раздела 9: 664	Всего разделов: 9	Всего листов: 2092
-----------	-----------	-----------------------------	-------------------	--------------------

"14" января 2020 г. № 23/ИСХ/20-28715

Номер кадастрового квартала: 23:43:0118001

Кадастровый номер здания, сооружения, объекта незавершенного строительства	Номера точек контура	Координаты		Радиус (R)	Средняя квадратическая погрешность определения координат характерных точек контура, м	Глубина, высота, м	
		X	Y			H1	H2
1	2	3	4	5	6	7	8
23:43:0118001:3086	1.5	488441.90	1376313.38	—	0.10		
23:43:0118001:3086	1.6	488442.04	1376313.05	—	0.10		
23:43:0118001:3086	1.7	488443.16	1376313.53	—	0.10		
23:43:0118001:3086	1.8	488443.02	1376313.86	—	0.10		
23:43:0118001:3086	1.1	488448.75	1376316.33	—	0.10		
23:43:0118001:3087	1.1	488443.88	1376327.33	—	0.10		
23:43:0118001:3087	1.2	488440.06	1376335.96	—	0.10		
23:43:0118001:3087	1.3	488434.34	1376333.43	—	0.10		
23:43:0118001:3087	1.4	488434.20	1376333.75	—	0.10		
23:43:0118001:3087	1.5	488433.07	1376333.26	—	0.10		
23:43:0118001:3087	1.6	488433.24	1376332.94	—	0.10		
23:43:0118001:3087	1.7	488429.62	1376331.34	—	0.10		
23:43:0118001:3087	1.8	488433.45	1376322.71	—	0.10		
23:43:0118001:3087	1.1	488443.88	1376327.33	—	0.10		
23:43:0118001:3088	1.1	488320.65	1376603.70	—	0.10		
23:43:0118001:3088	1.2	488317.98	1376617.49	—	0.10		
23:43:0118001:3088	1.3	488306.15	1376615.20	—	0.10		
23:43:0118001:3088	1.4	488308.82	1376601.40	—	0.10		
23:43:0118001:3088	1.1	488320.65	1376603.70	—	0.10		
23:43:0118001:3089	1.1	488416.08	1376753.22	—	0.10		
23:43:0118001:3089	1.2	488412.93	1376768.93	—	0.10		
23:43:0118001:3089	1.3	488402.22	1376766.78	—	0.10		
23:43:0118001:3089	1.4	488405.36	1376751.10	—	0.10		
23:43:0118001:3089	1.1	488416.08	1376753.22	—	0.10		
23:43:0118001:3090	1.1	488437.28	1376831.83	—	0.10		

Начальник отдела		С. П. Черечеча
полное наименование должности	подпись	инициалы, фамилия

М.П.

КАДАСТРОВЫЙ ПЛАН ТЕРРИТОРИИ

Лист № 97	раздела 9	Всего листов раздела 9: 664	Всего разделов: 9	Всего листов: 2092
-----------	-----------	-----------------------------	-------------------	--------------------

"14" января 2020 г. № 23/ИСХ/20-28715

Номер кадастрового квартала: 23:43:0118001

Кадастровый номер здания, сооружения, объекта незавершенного строительства	Номера точек контура	Координаты		Радиус (R)	Средняя квадратическая погрешность определения координат характерных точек контура, м	Глубина, высота, м	
		X	Y			H1	H2
1	2	3	4	5	6	7	8
23:43:0118001:3090	1.2	488435.97	1376838.30	—	0.10		
23:43:0118001:3090	1.3	488423.03	1376835.69	—	0.10		
23:43:0118001:3090	1.4	488423.82	1376831.77	—	0.10		
23:43:0118001:3090	1.5	488425	1376832.01	—	0.10		
23:43:0118001:3090	1.6	488425.51	1376829.46	—	0.10		
23:43:0118001:3090	1.1	488437.28	1376831.83	—	0.10		
23:43:0118001:3091	1.1	488381.85	1376570.60	—	0.10		
23:43:0118001:3091	1.2	488379.95	1376582.23	—	0.10		
23:43:0118001:3091	1.3	488369.62	1376580.54	—	0.10		
23:43:0118001:3091	1.4	488371.53	1376568.85	—	0.10		
23:43:0118001:3091	1.5	488374.82	1376569.38	—	0.10		
23:43:0118001:3091	1.6	488374.76	1376569.76	—	0.10		
23:43:0118001:3091	1.7	488378.51	1376570.37	—	0.10		
23:43:0118001:3091	1.8	488378.56	1376570.06	—	0.10		
23:43:0118001:3091	1.1	488381.85	1376570.60	—	0.10		
23:43:0119002:3171	1.1	486186.04	1377585.70	—	0.10		
23:43:0119002:3171	1.2	486171.13	1377650.59	—	0.10		
23:43:0119002:3171	1.3	486088.20	1377631.84	—	0.10		
23:43:0119002:3171	1.4	486090.98	1377619.84	—	0.10		
23:43:0119002:3171	1.5	486093.25	1377598.96	—	0.10		
23:43:0119002:3171	1.6	486100.54	1377578.43	—	0.10		
23:43:0119002:3171	1.7	486103.45	1377566.32	—	0.10		
23:43:0119002:3171	1.1	486186.04	1377585.70	—	0.10		
23:43:0119002:3172	1.1	486116.80	1377650.05	—	0.10		
23:43:0119002:3172	1.2	486116.05	1377653.68	—	0.10		

Начальник отдела		<u>С. П. Черечеча</u>
полное наименование должности	подпись	инициалы, фамилия

М.П.

КАДАСТРОВЫЙ ПЛАН ТЕРРИТОРИИ

Лист № 98	раздела 9	Всего листов раздела 9: 664	Всего разделов: 9	Всего листов: 2092
-----------	-----------	-----------------------------	-------------------	--------------------

"14" января 2020 г. № 23/ИСХ/20-28715

Номер кадастрового квартала: 23:43:0118001

Кадастровый номер здания, сооружения, объекта незавершенного строительства	Номера точек контура	Координаты		Радиус (R)	Средняя квадратическая погрешность определения координат характерных точек контура, м	Глубина, высота, м	
		X	Y			H1	H2
1	2	3	4	5	6	7	8
23:43:0119002:3172	1.3	486113.25	1377653.08	—	0.10		
23:43:0119002:3172	1.4	486114.02	1377649.44	—	0.10		
23:43:0119002:3172	1.1	486116.80	1377650.05	—	0.10		
23:43:0119002:3173	1.1	486176.92	1377699.06	—	0.10		
23:43:0119002:3173	1.2	486176.02	1377703.84	—	0.10		
23:43:0119002:3173	1.3	486172.44	1377703.22	—	0.10		
23:43:0119002:3173	1.4	486173.28	1377698.46	—	0.10		
23:43:0119002:3173	1.1	486176.92	1377699.06	—	0.10		
23:43:0118001:3184	1.1	487937.77	1376915.58	—	0.10		
23:43:0118001:3184	1.2	487942.33	1376919.84	—	0.10		
23:43:0118001:3184	1.3	487938.14	1376924.14	—	0.10		
23:43:0118001:3184	1.4	487937.42	1376923.41	—	0.10		
23:43:0118001:3184	1.5	487931.88	1376929.53	—	0.10		
23:43:0118001:3184	1.6	487928.34	1376926.35	—	0.10		
23:43:0118001:3184	1.7	487927.22	1376927.48	—	0.10		
23:43:0118001:3184	1.8	487922.81	1376923.40	—	0.10		
23:43:0118001:3184	1.9	487931.38	1376913.87	—	0.10		
23:43:0118001:3184	1.10	487935.77	1376917.81	—	0.10		
23:43:0118001:3184	1.1	487937.77	1376915.58	—	0.10		
23:43:0118001:3185	1.1	488102.05	1376455.21	—	0.10		
23:43:0118001:3185	1.2	488099.59	1376466.91	—	0.10		
23:43:0118001:3185	1.3	488090.82	1376465.07	—	0.10		
23:43:0118001:3185	1.4	488093.23	1376453.39	—	0.10		
23:43:0118001:3185	1.1	488102.05	1376455.21	—	0.10		
23:43:0118001:3186	1.1	488196.82	1377033.78	—	0.10		

Начальник отдела		<u>С. П. Черечеча</u>
полное наименование должности	подпись	инициалы, фамилия

М.П.

КАДАСТРОВЫЙ ПЛАН ТЕРРИТОРИИ

Лист № 99	раздела 9	Всего листов раздела 9: 664	Всего разделов: 9	Всего листов: 2092
-----------	-----------	-----------------------------	-------------------	--------------------

"14" января 2020 г. № 23/ИСХ/20-28715

Номер кадастрового квартала: 23:43:0118001

Кадастровый номер здания, сооружения, объекта незавершенного строительства	Номера точек контура	Координаты		Радиус (R)	Средняя квадратическая погрешность определения координат характерных точек контура, м	Глубина, высота, м	
		X	Y			H1	H2
1	2	3	4	5	6	7	8
23:43:0118001:3186	1.2	488195	1377043.68	—	0.10		
23:43:0118001:3186	1.3	488183.39	1377041.56	—	0.10		
23:43:0118001:3186	1.4	488185.20	1377031.65	—	0.10		
23:43:0118001:3186	1.1	488196.82	1377033.78	—	0.10		
23:43:0118001:3187	1.1	488211.31	1377034.63	—	0.10		
23:43:0118001:3187	1.2	488206.83	1377063.78	—	0.10		
23:43:0118001:3187	1.3	488197.31	1377062.32	—	0.10		
23:43:0118001:3187	1.4	488201.78	1377033.17	—	0.10		
23:43:0118001:3187	1.1	488211.31	1377034.63	—	0.10		
23:43:0118001:3188	1.1	488168.29	1377066.80	—	0.10		
23:43:0118001:3188	1.2	488166.66	1377076.35	—	0.10		
23:43:0118001:3188	1.3	488163.12	1377075.75	—	0.10		
23:43:0118001:3188	1.4	488162.89	1377077.11	—	0.10		
23:43:0118001:3188	1.5	488158.29	1377076.32	—	0.10		
23:43:0118001:3188	1.6	488158.53	1377074.96	—	0.10		
23:43:0118001:3188	1.7	488150.25	1377073.55	—	0.10		
23:43:0118001:3188	1.8	488151.88	1377064	—	0.10		
23:43:0118001:3188	1.1	488168.29	1377066.80	—	0.10		
23:43:0118001:3189	1.1	488273.19	1377117.84	—	0.10		
23:43:0118001:3189	1.2	488267.82	1377148.12	—	0.10		
23:43:0118001:3189	1.3	488255.92	1377146.01	—	0.10		
23:43:0118001:3189	1.4	488261.28	1377115.73	—	0.10		
23:43:0118001:3189	1.1	488273.19	1377117.84	—	0.10		
23:43:0118001:3190	1.1	488228	1377108.97	—	0.10		
23:43:0118001:3190	1.2	488222.84	1377139.37	—	0.10		

Начальник отдела		<u>С. П. Черечеча</u>
полное наименование должности	подпись	инициалы, фамилия

М.П.

КАДАСТРОВЫЙ ПЛАН ТЕРРИТОРИИ

Лист № 100	раздела 9	Всего листов раздела 9: 664	Всего разделов: 9	Всего листов: 2092
------------	-----------	-----------------------------	-------------------	--------------------

"14" января 2020 г. № 23/ИСХ/20-28715

Номер кадастрового квартала: 23:43:0118001

Кадастровый номер здания, сооружения, объекта незавершенного строительства	Номера точек контура	Координаты		Радиус (R)	Средняя квадратическая погрешность определения координат характерных точек контура, м	Глубина, высота, м	
		X	Y			H1	H2
1	2	3	4	5	6	7	8
23:43:0118001:3190	1.3	488212.46	1377137.61	—	0.10		
23:43:0118001:3190	1.4	488217.62	1377107.21	—	0.10		
23:43:0118001:3190	1.1	488228	1377108.97	—	0.10		
23:43:0118001:3191	1.1	488255.27	1377114.50	—	0.10		
23:43:0118001:3191	1.2	488249.72	1377144.84	—	0.10		
23:43:0118001:3191	1.3	488239.36	1377142.94	—	0.10		
23:43:0118001:3191	1.4	488244.92	1377112.60	—	0.10		
23:43:0118001:3191	1.1	488255.27	1377114.50	—	0.10		
23:43:0118001:3192	1.1	488175.68	1377009.53	—	0.10		
23:43:0118001:3192	1.2	488173.90	1377019.06	—	0.10		
23:43:0118001:3192	1.3	488162.26	1377016.89	—	0.10		
23:43:0118001:3192	1.4	488164.04	1377007.36	—	0.10		
23:43:0118001:3192	1.1	488175.68	1377009.53	—	0.10		
23:43:0118001:3193	1.1	488171.48	1377022.23	—	0.10		
23:43:0118001:3193	1.2	488168.95	1377036.61	—	0.10		
23:43:0118001:3193	1.3	488170.43	1377036.87	—	0.10		
23:43:0118001:3193	1.4	488170.04	1377039.09	—	0.10		
23:43:0118001:3193	1.5	488168.56	1377038.83	—	0.10		
23:43:0118001:3193	1.6	488167.05	1377047.43	—	0.10		
23:43:0118001:3193	1.7	488168.53	1377047.69	—	0.10		
23:43:0118001:3193	1.8	488168.04	1377050.46	—	0.10		
23:43:0118001:3193	1.9	488166.56	1377050.20	—	0.10		
23:43:0118001:3193	1.10	488164.67	1377061	—	0.10		
23:43:0118001:3193	1.11	488155.26	1377059.35	—	0.10		
23:43:0118001:3193	1.12	488162.07	1377020.58	—	0.10		

Начальник отдела		<u>С. П. Черечеча</u>
полное наименование должности	подпись	инициалы, фамилия

М.П.

КАДАСТРОВЫЙ ПЛАН ТЕРРИТОРИИ

Лист № 101	раздела 9	Всего листов раздела 9: 664	Всего разделов: 9	Всего листов: 2092
------------	-----------	-----------------------------	-------------------	--------------------

"14" января 2020 г. № 23/ИСХ/20-28715

Номер кадастрового квартала: 23:43:0118001

Кадастровый номер здания, сооружения, объекта незавершенного строительства	Номера точек контура	Координаты		Радиус (R)	Средняя квадратическая погрешность определения координат характерных точек контура, м	Глубина, высота, м	
		X	Y			H1	H2
1	2	3	4	5	6	7	8
23:43:0118001:3193	1.1	488171.48	1377022.23	—	0.10		
23:43:0118001:3194	1.1	488219.11	1377018.47	—	0.10		
23:43:0118001:3194	1.2	488217.27	1377027.88	—	0.10		
23:43:0118001:3194	1.3	488174.74	1377019.56	—	0.10		
23:43:0118001:3194	1.4	488176.59	1377010.11	—	0.10		
23:43:0118001:3194	1.5	488180.97	1377010.97	—	0.10		
23:43:0118001:3194	1.6	488181.24	1377009.58	—	0.10		
23:43:0118001:3194	1.7	488184.91	1377010.30	—	0.10		
23:43:0118001:3194	1.8	488184.63	1377011.73	—	0.10		
23:43:0118001:3194	1.9	488192.79	1377013.32	—	0.10		
23:43:0118001:3194	1.10	488193.08	1377011.82	—	0.10		
23:43:0118001:3194	1.11	488197.93	1377012.77	—	0.10		
23:43:0118001:3194	1.12	488197.63	1377014.27	—	0.10		
23:43:0118001:3194	1.1	488219.11	1377018.47	—	0.10		
23:43:0118001:3195	1.1	488199.37	1377102.56	—	0.10		
23:43:0118001:3195	1.2	488193.93	1377134.72	—	0.10		
23:43:0118001:3195	1.3	488185.42	1377133.28	—	0.10		
23:43:0118001:3195	1.4	488190.86	1377101.12	—	0.10		
23:43:0118001:3195	1.1	488199.37	1377102.56	—	0.10		
23:43:0118001:3196	1.1	488397.06	1376574.87	—	0.10		
23:43:0118001:3196	1.2	488396	1376581.06	—	0.10		
23:43:0118001:3196	1.3	488396.75	1376581.19	—	0.10		
23:43:0118001:3196	1.4	488396.69	1376581.55	—	0.10		
23:43:0118001:3196	1.5	488395.93	1376581.42	—	0.10		
23:43:0118001:3196	1.6	488394.86	1376587.66	—	0.10		

Начальник отдела		<u>С. П. Черечеча</u>
полное наименование должности	подпись	инициалы, фамилия

М.П.

КАДАСТРОВЫЙ ПЛАН ТЕРРИТОРИИ

Лист № 102	раздела 9	Всего листов раздела 9: 664	Всего разделов: 9	Всего листов: 2092
------------	-----------	-----------------------------	-------------------	--------------------

"14" января 2020 г. № 23/ИСХ/20-28715

Номер кадастрового квартала: 23:43:0118001

Кадастровый номер здания, сооружения, объекта незавершенного строительства	Номера точек контура	Координаты		Радиус (R)	Средняя квадратическая погрешность определения координат характерных точек контура, м	Глубина, высота, м	
		X	Y			H1	H2
1	2	3	4	5	6	7	8
23:43:0118001:3196	1.7	488385.19	1376586	—	0.10		
23:43:0118001:3196	1.8	488387.38	1376573.20	—	0.10		
23:43:0118001:3196	1.1	488397.06	1376574.87	—	0.10		
23:43:0118001:3197	1.1	488350.74	1376384.34	—	0.10		
23:43:0118001:3197	1.2	488349.72	1376386.65	—	0.10		
23:43:0118001:3197	1.3	488348.68	1376386.82	—	0.10		
23:43:0118001:3197	1.4	488347.48	1376389.55	—	0.10		
23:43:0118001:3197	1.5	488347.97	1376390.46	—	0.10		
23:43:0118001:3197	1.6	488358.58	1376395.14	—	0.10		
23:43:0118001:3197	1.7	488361.29	1376388.99	—	0.10		
23:43:0118001:3197	1.1	488350.74	1376384.34	—	0.10		
23:43:0118001:3198	1.1	488351.42	1376382.65	—	0.10		
23:43:0118001:3198	1.2	488352.44	1376380.34	—	0.10		
23:43:0118001:3198	1.3	488351.87	1376379.46	—	0.10		
23:43:0118001:3198	1.4	488353.07	1376376.74	—	0.10		
23:43:0118001:3198	1.5	488354.08	1376376.48	—	0.10		
23:43:0118001:3198	1.6	488364.57	1376381.11	—	0.10		
23:43:0118001:3198	1.7	488361.86	1376387.26	—	0.10		
23:43:0118001:3198	1.1	488351.42	1376382.65	—	0.10		
23:43:0118001:3199	1.1	486183.28	1377486.55	—	0.10		
23:43:0118001:3199	1.2	486176.37	1377516.62	—	0.10		
23:43:0118001:3199	1.3	486145.14	1377509.44	—	0.10		
23:43:0118001:3199	1.4	486143.80	1377514.86	—	0.10		
23:43:0118001:3199	1.5	486133.20	1377512.23	—	0.10		
23:43:0118001:3199	1.6	486133.11	1377512.62	—	0.10		

Начальник отдела		<u>С. П. Черечеча</u>
полное наименование должности	подпись	инициалы, фамилия

М.П.

КАДАСТРОВЫЙ ПЛАН ТЕРРИТОРИИ

Лист № 103	раздела 9	Всего листов раздела 9: 664	Всего разделов: 9	Всего листов: 2092
------------	-----------	-----------------------------	-------------------	--------------------

"14" января 2020 г. № 23/ИСХ/20-28715

Номер кадастрового квартала: 23:43:0118001

Кадастровый номер здания, сооружения, объекта незавершенного строительства	Номера точек контура	Координаты		Радиус (R)	Средняя квадратическая погрешность определения координат характерных точек контура, м	Глубина, высота, м	
		X	Y			H1	H2
1	2	3	4	5	6	7	8
23:43:0118001:3199	1.7	486115.15	1377508.39	—	0.10		
23:43:0118001:3199	1.8	486123.45	1377472.46	—	0.10		
23:43:0118001:3199	1.9	486141.45	1377476.45	—	0.10		
23:43:0118001:3199	1.10	486141.36	1377476.84	—	0.10		
23:43:0118001:3199	1.1	486183.28	1377486.55	—	0.10		
23:43:0118001:3214	1.1	487950.70	1376563.52	—	0.10		
23:43:0118001:3214	1.2	487951.27	1376564.67	—	0.10		
23:43:0118001:3214	1.3	487951.67	1376564.47	—	0.10		
23:43:0118001:3214	1.4	487952.43	1376566.02	—	0.10		
23:43:0118001:3214	1.5	487952.61	1376565.93	—	0.10		
23:43:0118001:3214	1.6	487953.62	1376567.99	—	0.10		
23:43:0118001:3214	1.7	487953.44	1376568.08	—	0.10		
23:43:0118001:3214	1.8	487954.32	1376569.88	—	0.10		
23:43:0118001:3214	1.9	487944.83	1376574.53	—	0.10		
23:43:0118001:3214	1.10	487950.31	1376585.69	—	0.10		
23:43:0118001:3214	1.11	487955.95	1376582.93	—	0.10		
23:43:0118001:3214	1.12	487955.84	1376582.71	—	0.10		
23:43:0118001:3214	1.13	487957.46	1376581.92	—	0.10		
23:43:0118001:3214	1.14	487957.56	1376582.13	—	0.10		
23:43:0118001:3214	1.15	487958.61	1376581.62	—	0.10		
23:43:0118001:3214	1.16	487961.66	1376587.84	—	0.10		
23:43:0118001:3214	1.17	487949.08	1376594	—	0.10		
23:43:0118001:3214	1.18	487935.93	1376567.20	—	0.10		
23:43:0118001:3214	1.19	487935.81	1376567.25	—	0.10		
23:43:0118001:3214	1.20	487935.39	1376566.38	—	0.10		

Начальник отдела		<u>С. П. Черечеча</u>
полное наименование должности	подпись	инициалы, фамилия

М.П.

КАДАСТРОВЫЙ ПЛАН ТЕРРИТОРИИ

Лист № 104	раздела 9	Всего листов раздела 9: 664	Всего разделов: 9	Всего листов: 2092
------------	-----------	-----------------------------	-------------------	--------------------

"14" января 2020 г. № 23/ИСХ/20-28715

Номер кадастрового квартала: 23:43:0118001

Кадастровый номер здания, сооружения, объекта незавершенного строительства	Номера точек контура	Координаты		Радиус (R)	Средняя квадратическая погрешность определения координат характерных точек контура, м	Глубина, высота, м	
		X	Y			H1	H2
1	2	3	4	5	6	7	8
23:43:0118001:3214	1.21	487939.89	1376564.17	—	0.10		
23:43:0118001:3214	1.22	487940.31	1376565.01	—	0.10		
23:43:0118001:3214	1.23	487940.19	1376565.07	—	0.10		
23:43:0118001:3214	1.24	487941.62	1376567.98	—	0.10		
23:43:0118001:3214	1.25	487943.12	1376567.24	—	0.10		
23:43:0118001:3214	1.26	487942.51	1376566.01	—	0.10		
23:43:0118001:3214	1.27	487945.38	1376564.60	—	0.10		
23:43:0118001:3214	1.28	487945.99	1376565.83	—	0.10		
23:43:0118001:3214	1.1	487950.70	1376563.52	—	0.10		
23:43:0118001:3215	1.1	488061.63	1376833.46	—	0.10		
23:43:0118001:3215	1.2	488059.99	1376842.84	—	0.10		
23:43:0118001:3215	1.3	488059.24	1376847.20	—	0.10		
23:43:0118001:3215	1.4	488051.33	1376845.87	—	0.10		
23:43:0118001:3215	1.5	488052.07	1376841.47	—	0.10		
23:43:0118001:3215	1.6	488053.68	1376832.08	—	0.10		
23:43:0118001:3215	1.1	488061.63	1376833.46	—	0.10		
23:43:0118001:3216	1.1	488410.90	1376776.85	—	0.10		
23:43:0118001:3216	1.2	488408.87	1376789.85	—	0.10		
23:43:0118001:3216	1.3	488399	1376788.31	—	0.10		
23:43:0118001:3216	1.4	488401.03	1376775.31	—	0.10		
23:43:0118001:3216	1.1	488410.90	1376776.85	—	0.10		
23:43:0118001:3232	1.1	487969.25	1377060.45	—	0.10		
23:43:0118001:3232	1.2	487967.37	1377071.56	—	0.10		
23:43:0118001:3232	1.3	487956.56	1377069.65	—	0.10		
23:43:0118001:3232	1.4	487958.33	1377058.64	—	0.10		

Начальник отдела		С. П. Черечеча
полное наименование должности	подпись	инициалы, фамилия

М.П.

КАДАСТРОВЫЙ ПЛАН ТЕРРИТОРИИ

Лист № 105	раздела 9	Всего листов раздела 9: 664	Всего разделов: 9	Всего листов: 2092
------------	-----------	-----------------------------	-------------------	--------------------

"14" января 2020 г. № 23/ИСХ/20-28715

Номер кадастрового квартала: 23:43:0118001

Кадастровый номер здания, сооружения, объекта незавершенного строительства	Номера точек контура	Координаты		Радиус (R)	Средняя квадратическая погрешность определения координат характерных точек контура, м	Глубина, высота, м	
		X	Y			H1	H2
1	2	3	4	5	6	7	8
23:43:0118001:3232	1.1	487969.25	1377060.45	—	0.10		
23:43:0118001:3240	1.1	488213.80	1376230.56	—	0.10		
23:43:0118001:3240	1.2	488209.96	1376239.25	—	0.10		
23:43:0118001:3240	1.3	488201.13	1376235.36	—	0.10		
23:43:0118001:3240	1.4	488204.97	1376226.67	—	0.10		
23:43:0118001:3240	1.1	488213.80	1376230.56	—	0.10		
23:43:0118001:3278	1.1	488375.54	1376612.43	—	0.10		
23:43:0118001:3278	1.2	488373.62	1376622.30	—	0.10		
23:43:0118001:3278	1.3	488364.70	1376620.73	—	0.10		
23:43:0118001:3278	1.4	488366.68	1376610.71	—	0.10		
23:43:0118001:3278	1.1	488375.54	1376612.43	—	0.10		
23:43:0118001:3285	1.1	488274.11	1376840.62	—	0.10		
23:43:0118001:3285	1.2	488285.17	1376842.80	—	0.10		
23:43:0118001:3285	1.3	488283.12	1376853.23	—	0.10		
23:43:0118001:3285	1.4	488272.06	1376851.05	—	0.10		
23:43:0118001:3285	1.5	488272.85	1376847.03	—	0.10		
23:43:0118001:3285	1.6	488274.35	1376847.33	—	0.10		
23:43:0118001:3285	1.7	488274.82	1376844.95	—	0.10		
23:43:0118001:3285	1.8	488273.32	1376844.66	—	0.10		
23:43:0118001:3285	1.1	488274.11	1376840.62	—	0.10		
23:43:0118001:3286	1.1	488381.07	1376886.75	—	0.10		
23:43:0118001:3286	1.2	488390.18	1376888.19	—	0.10		
23:43:0118001:3286	1.3	488388.50	1376898.86	—	0.10		
23:43:0118001:3286	1.4	488385.68	1376898.41	—	0.10		
23:43:0118001:3286	1.5	488383.85	1376899.20	—	0.10		

Начальник отдела		<u>С. П. Черечеча</u>
полное наименование должности	подпись	инициалы, фамилия

М.П.

КАДАСТРОВЫЙ ПЛАН ТЕРРИТОРИИ

Лист № 106	раздела 9	Всего листов раздела 9: 664	Всего разделов: 9	Всего листов: 2092
------------	-----------	-----------------------------	-------------------	--------------------

"14" января 2020 г. № 23/ИСХ/20-28715

Номер кадастрового квартала: 23:43:0118001

Кадастровый номер здания, сооружения, объекта незавершенного строительства	Номера точек контура	Координаты		Радиус (R)	Средняя квадратическая погрешность определения координат характерных точек контура, м	Глубина, высота, м	
		X	Y			H1	H2
1	2	3	4	5	6	7	8
23:43:0118001:3286	1.6	488382.49	1376897.74	—	0.10		
23:43:0118001:3286	1.7	488382.55	1376897.35	—	0.10		
23:43:0118001:3286	1.8	488379.47	1376896.87	—	0.10		
23:43:0118001:3286	1.1	488381.07	1376886.75	—	0.10		
23:43:0118001:3287	1.1	488410.96	1376681.05	—	0.10		
23:43:0118001:3287	1.2	488409.08	1376692.20	—	0.10		
23:43:0118001:3287	1.3	488398.51	1376690.41	—	0.10		
23:43:0118001:3287	1.4	488400.46	1376679.23	—	0.10		
23:43:0118001:3287	1.1	488410.96	1376681.05	—	0.10		
23:43:0118001:3288	1.1	488360.96	1376919.12	—	0.10		
23:43:0118001:3288	1.2	488367.26	1376920.36	—	0.10		
23:43:0118001:3288	1.3	488365.29	1376930.40	—	0.10		
23:43:0118001:3288	1.4	488360.13	1376929.39	—	0.10		
23:43:0118001:3288	1.5	488359.90	1376930.56	—	0.10		
23:43:0118001:3288	1.6	488357.21	1376930.03	—	0.10		
23:43:0118001:3288	1.7	488357.33	1376929.44	—	0.10		
23:43:0118001:3288	1.8	488354.73	1376928.93	—	0.10		
23:43:0118001:3288	1.9	488356.44	1376920.25	—	0.10		
23:43:0118001:3288	1.10	488360.58	1376921.07	—	0.10		
23:43:0118001:3288	1.1	488360.96	1376919.12	—	0.10		
23:43:0118001:3289	1.1	488366.80	1376901.96	—	0.10		
23:43:0118001:3289	1.2	488368.11	1376903.48	—	0.10		
23:43:0118001:3289	1.3	488368.03	1376903.86	—	0.10		
23:43:0118001:3289	1.4	488371.08	1376904.47	—	0.10		
23:43:0118001:3289	1.5	488369.09	1376914.51	—	0.10		

Начальник отдела		<u>С. П. Черечеча</u>
полное наименование должности	подпись	инициалы, фамилия

М.П.

КАДАСТРОВЫЙ ПЛАН ТЕРРИТОРИИ

Лист № 107	раздела 9	Всего листов раздела 9: 664	Всего разделов: 9	Всего листов: 2092
------------	-----------	-----------------------------	-------------------	--------------------

"14" января 2020 г. № 23/ИСХ/20-28715

Номер кадастрового квартала: 23:43:0118001

Кадастровый номер здания, сооружения, объекта незавершенного строительства	Номера точек контура	Координаты		Радиус (R)	Средняя квадратическая погрешность определения координат характерных точек контура, м	Глубина, высота, м	
		X	Y			H1	H2
1	2	3	4	5	6	7	8
23:43:0118001:3289	1.6	488360.05	1376912.72	—	0.10		
23:43:0118001:3289	1.7	488362.15	1376902.12	—	0.10		
23:43:0118001:3289	1.8	488364.94	1376902.68	—	0.10		
23:43:0118001:3289	1.1	488366.80	1376901.96	—	0.10		
23:43:0118001:3290	1.1	488326.09	1376895.61	—	0.10		
23:43:0118001:3290	1.2	488334.90	1376897.35	—	0.10		
23:43:0118001:3290	1.3	488332.86	1376907.71	—	0.10		
23:43:0118001:3290	1.4	488324.05	1376905.97	—	0.10		
23:43:0118001:3290	1.5	488324.65	1376902.91	—	0.10		
23:43:0118001:3290	1.6	488322.70	1376902.53	—	0.10		
23:43:0118001:3290	1.7	488323.37	1376899.11	—	0.10		
23:43:0118001:3290	1.8	488325.32	1376899.50	—	0.10		
23:43:0118001:3290	1.1	488326.09	1376895.61	—	0.10		
23:43:0118001:3291	1.1	488340.57	1376915.10	—	0.10		
23:43:0118001:3291	1.2	488346.87	1376916.34	—	0.10		
23:43:0118001:3291	1.3	488344.90	1376926.38	—	0.10		
23:43:0118001:3291	1.4	488339.74	1376925.37	—	0.10		
23:43:0118001:3291	1.5	488339.51	1376926.54	—	0.10		
23:43:0118001:3291	1.6	488336.82	1376926.01	—	0.10		
23:43:0118001:3291	1.7	488336.93	1376925.42	—	0.10		
23:43:0118001:3291	1.8	488334.33	1376924.91	—	0.10		
23:43:0118001:3291	1.9	488336.04	1376916.24	—	0.10		
23:43:0118001:3291	1.10	488340.18	1376917.05	—	0.10		
23:43:0118001:3291	1.1	488340.57	1376915.10	—	0.10		
23:43:0118001:3303	1.1	488303.93	1376733.15	—	0.10		

Начальник отдела		<u>С. П. Черечеча</u>
полное наименование должности	подпись	инициалы, фамилия

М.П.

КАДАСТРОВЫЙ ПЛАН ТЕРРИТОРИИ

Лист № 108	раздела 9	Всего листов раздела 9: 664	Всего разделов: 9	Всего листов: 2092
------------	-----------	-----------------------------	-------------------	--------------------

"14" января 2020 г. № 23/ИСХ/20-28715

Номер кадастрового квартала: 23:43:0118001

Кадастровый номер здания, сооружения, объекта незавершенного строительства	Номера точек контура	Координаты		Радиус (R)	Средняя квадратическая погрешность определения координат характерных точек контура, м	Глубина, высота, м	
		X	Y			H1	H2
1	2	3	4	5	6	7	8
23:43:0118001:3303	1.2	488299.61	1376732.37	—	0.10		
23:43:0118001:3303	1.3	488300.07	1376729.79	—	0.10		
23:43:0118001:3303	1.4	488299.64	1376728.55	—	0.10		
23:43:0118001:3303	1.5	488297.24	1376728.12	—	0.10		
23:43:0118001:3303	1.6	488296.46	1376729.07	—	0.10		
23:43:0118001:3303	1.7	488293.45	1376728.52	—	0.10		
23:43:0118001:3303	1.8	488291.84	1376737.46	—	0.10		
23:43:0118001:3303	1.9	488302.80	1376739.44	—	0.10		
23:43:0118001:3303	1.1	488303.93	1376733.15	—	0.10		
23:43:0118001:3304	1.1	488232.52	1376944.79	—	0.10		
23:43:0118001:3304	1.2	488230.94	1376953.98	—	0.10		
23:43:0118001:3304	1.3	488194.61	1376947.75	—	0.10		
23:43:0118001:3304	1.4	488196.18	1376938.56	—	0.10		
23:43:0118001:3304	1.1	488232.52	1376944.79	—	0.10		
23:43:0118001:3305	1.1	488228.61	1376967.88	—	0.10		
23:43:0118001:3305	1.2	488227.10	1376977.04	—	0.10		
23:43:0118001:3305	1.3	488190.70	1376971.04	—	0.10		
23:43:0118001:3305	1.4	488192.21	1376961.88	—	0.10		
23:43:0118001:3305	1.1	488228.61	1376967.88	—	0.10		
23:43:0118001:3306	1.1	488293.36	1376728.51	—	0.10		
23:43:0118001:3306	1.2	488290.35	1376727.96	—	0.10		
23:43:0118001:3306	1.3	488289.95	1376726.81	—	0.10		
23:43:0118001:3306	1.4	488287.54	1376726.37	—	0.10		
23:43:0118001:3306	1.5	488286.71	1376727.38	—	0.10		
23:43:0118001:3306	1.6	488286.25	1376729.96	—	0.10		

Начальник отдела		<u>С. П. Черечеча</u>
полное наименование должности	подпись	инициалы, фамилия

М.П.

КАДАСТРОВЫЙ ПЛАН ТЕРРИТОРИИ

Лист № 109	раздела 9	Всего листов раздела 9: 664	Всего разделов: 9	Всего листов: 2092
------------	-----------	-----------------------------	-------------------	--------------------

"14" января 2020 г. № 23/ИСХ/20-28715

Номер кадастрового квартала: 23:43:0118001

Кадастровый номер здания, сооружения, объекта незавершенного строительства	Номера точек контура	Координаты		Радиус (R)	Средняя квадратическая погрешность определения координат характерных точек контура, м	Глубина, высота, м	
		X	Y			H1	H2
1	2	3	4	5	6	7	8
23:43:0118001:3306	1.7	488281.92	1376729.18	—	0.10		
23:43:0118001:3306	1.8	488280.79	1376735.47	—	0.10		
23:43:0118001:3306	1.9	488291.75	1376737.45	—	0.10		
23:43:0118001:3306	1.1	488293.36	1376728.51	—	0.10		
23:43:0118001:3307	1.1	488402.26	1377035.02	—	0.10		
23:43:0118001:3307	1.2	488400.60	1377044.66	—	0.10		
23:43:0118001:3307	1.3	488381.84	1377041.42	—	0.10		
23:43:0118001:3307	1.4	488383.83	1377029.91	—	0.10		
23:43:0118001:3307	1.5	488385.89	1377030.26	—	0.10		
23:43:0118001:3307	1.6	488385.57	1377032.13	—	0.10		
23:43:0118001:3307	1.1	488402.26	1377035.02	—	0.10		
23:43:0118001:3308	1.1	487032.20	1378797.52	—	0.10		
23:43:0118001:3308	1.2	487022.49	1378856.58	—	0.10		
23:43:0118001:3308	1.3	487007.99	1378854.20	—	0.10		
23:43:0118001:3308	1.4	487008.48	1378851.18	—	0.10		
23:43:0118001:3308	1.5	486968.96	1378844.69	—	0.10		
23:43:0118001:3308	1.6	486970.29	1378836.62	—	0.10		
23:43:0118001:3308	1.7	486964.34	1378835.64	—	0.10		
23:43:0118001:3308	1.8	486968	1378813.32	—	0.10		
23:43:0118001:3308	1.9	486973.93	1378814.29	—	0.10		
23:43:0118001:3308	1.10	486978.12	1378788.64	—	0.10		
23:43:0118001:3308	1.1	487032.20	1378797.52	—	0.10		
23:43:0118001:3324	1.1	488356.19	1376814.88	—	0.10		
23:43:0118001:3324	1.2	488354.31	1376824.86	—	0.10		
23:43:0118001:3324	1.3	488350.67	1376824.18	—	0.10		

Начальник отдела		<u>С. П. Черечеча</u>
полное наименование должности	подпись	инициалы, фамилия

М.П.

КАДАСТРОВЫЙ ПЛАН ТЕРРИТОРИИ

Лист № 110	раздела 9	Всего листов раздела 9: 664	Всего разделов: 9	Всего листов: 2092
------------	-----------	-----------------------------	-------------------	--------------------

"14" января 2020 г. № 23/ИСХ/20-28715

Номер кадастрового квартала: 23:43:0118001

Кадастровый номер здания, сооружения, объекта незавершенного строительства	Номера точек контура	Координаты		Радиус (R)	Средняя квадратическая погрешность определения координат характерных точек контура, м	Глубина, высота, м	
		X	Y			H1	H2
1	2	3	4	5	6	7	8
23:43:0118001:3324	1.4	488348.67	1376825.66	—	0.10		
23:43:0118001:3324	1.5	488346.47	1376825.19	—	0.10		
23:43:0118001:3324	1.6	488345.37	1376823.08	—	0.10		
23:43:0118001:3324	1.7	488347.26	1376813.19	—	0.10		
23:43:0118001:3324	1.1	488356.19	1376814.88	—	0.10		
23:43:0118001:3325	1.1	487984.12	1376538.48	—	0.10		
23:43:0118001:3325	1.2	487970.25	1376535.75	—	0.10		
23:43:0118001:3325	1.3	487967.79	1376548.25	—	0.10		
23:43:0118001:3325	1.4	487981.66	1376550.98	—	0.10		
23:43:0118001:3325	1.1	487984.12	1376538.48	—	0.10		
23:43:0118001:3326	1.1	488003.74	1376945.26	—	0.10		
23:43:0118001:3326	1.2	488003.24	1376948.22	—	0.10		
23:43:0118001:3326	1.3	488005.21	1376948.55	—	0.10		
23:43:0118001:3326	1.4	488005.71	1376949.73	—	0.10		
23:43:0118001:3326	1.5	488005.50	1376950.88	—	0.10		
23:43:0118001:3326	1.6	488004.51	1376951.71	—	0.10		
23:43:0118001:3326	1.7	488002.54	1376951.37	—	0.10		
23:43:0118001:3326	1.8	488002.03	1376954.33	—	0.10		
23:43:0118001:3326	1.9	487990.56	1376952.37	—	0.10		
23:43:0118001:3326	1.10	487992.11	1376943.28	—	0.10		
23:43:0118001:3326	1.1	488003.74	1376945.26	—	0.10		
23:43:0118001:3336	1.1	488514.57	1376376.57	—	0.10		
23:43:0118001:3336	1.2	488511.12	1376397.31	—	0.10		
23:43:0118001:3336	1.3	488493.78	1376389.54	—	0.10		
23:43:0118001:3336	1.4	488496.32	1376373.64	—	0.10		

Начальник отдела		С. П. Черечеча
полное наименование должности	подпись	инициалы, фамилия

М.П.

КАДАСТРОВЫЙ ПЛАН ТЕРРИТОРИИ

Лист № 111	раздела 9	Всего листов раздела 9: 664	Всего разделов: 9	Всего листов: 2092
------------	-----------	-----------------------------	-------------------	--------------------

"14" января 2020 г. № 23/ИСХ/20-28715

Номер кадастрового квартала: 23:43:0118001

Кадастровый номер здания, сооружения, объекта незавершенного строительства	Номера точек контура	Координаты		Радиус (R)	Средняя квадратическая погрешность определения координат характерных точек контура, м	Глубина, высота, м	
		X	Y			H1	H2
1	2	3	4	5	6	7	8
23:43:0118001:3336	1.1	488514.57	1376376.57	—	0.10		
23:43:0118001:3337	1.1	488510.66	1376400.90	—	0.10		
23:43:0118001:3337	1.2	488508.53	1376413.38	—	0.10		
23:43:0118001:3337	1.3	488487.48	1376403.47	—	0.10		
23:43:0118001:3337	1.4	488489.62	1376391	—	0.10		
23:43:0118001:3337	1.1	488510.66	1376400.90	—	0.10		
23:43:0118001:3341	1.1	488317.03	1376732.48	—	0.10		
23:43:0118001:3341	1.2	488313.89	1376731.90	—	0.10		
23:43:0118001:3341	1.3	488313.48	1376730.68	—	0.10		
23:43:0118001:3341	1.4	488310.97	1376730.22	—	0.10		
23:43:0118001:3341	1.5	488310.10	1376731.26	—	0.10		
23:43:0118001:3341	1.6	488308.37	1376740.52	—	0.10		
23:43:0118001:3341	1.7	488315.29	1376741.81	—	0.10		
23:43:0118001:3341	1.1	488317.03	1376732.48	—	0.10		
23:43:0118001:3342	1.1	488324.04	1376733.86	—	0.10		
23:43:0118001:3342	1.2	488323.60	1376732.57	—	0.10		
23:43:0118001:3342	1.3	488321.09	1376732.10	—	0.10		
23:43:0118001:3342	1.4	488320.27	1376733.09	—	0.10		
23:43:0118001:3342	1.5	488317.13	1376732.50	—	0.10		
23:43:0118001:3342	1.6	488315.39	1376741.83	—	0.10		
23:43:0118001:3342	1.7	488322.31	1376743.12	—	0.10		
23:43:0118001:3342	1.1	488324.04	1376733.86	—	0.10		
23:43:0118001:3349	1.1	488103.43	1377084.67	—	0.10		
23:43:0118001:3349	1.2	488097.31	1377115.79	—	0.10		
23:43:0118001:3349	1.3	488087.47	1377113.85	—	0.10		

Начальник отдела		<u>С. П. Черечеча</u>
полное наименование должности	подпись	инициалы, фамилия

М.П.

КАДАСТРОВЫЙ ПЛАН ТЕРРИТОРИИ

Лист № 112	раздела 9	Всего листов раздела 9: 664	Всего разделов: 9	Всего листов: 2092
------------	-----------	-----------------------------	-------------------	--------------------

"14" января 2020 г. № 23/ИСХ/20-28715

Номер кадастрового квартала: 23:43:0118001

Кадастровый номер здания, сооружения, объекта незавершенного строительства	Номера точек контура	Координаты		Радиус (R)	Средняя квадратическая погрешность определения координат характерных точек контура, м	Глубина, высота, м	
		X	Y			H1	H2
1	2	3	4	5	6	7	8
23:43:0118001:3349	1.4	488093.59	1377082.73	—	0.10		
23:43:0118001:3349	1.1	488103.43	1377084.67	—	0.10		
23:43:0118001:3350	1.1	487986.42	1377061.58	—	0.10		
23:43:0118001:3350	1.2	487980.35	1377092.49	—	0.10		
23:43:0118001:3350	1.3	487970.45	1377090.55	—	0.10		
23:43:0118001:3350	1.4	487976.52	1377059.64	—	0.10		
23:43:0118001:3350	1.1	487986.42	1377061.58	—	0.10		
23:43:0118001:3359	1.1	488060.19	1377076.20	—	0.10		
23:43:0118001:3359	1.2	488053.56	1377107.21	—	0.10		
23:43:0118001:3359	1.3	488043.73	1377105.11	—	0.10		
23:43:0118001:3359	1.4	488050.36	1377074.10	—	0.10		
23:43:0118001:3359	1.1	488060.19	1377076.20	—	0.10		
23:43:0118001:3360	1.1	488076.21	1377079.55	—	0.10		
23:43:0118001:3360	1.2	488069.80	1377110.49	—	0.10		
23:43:0118001:3360	1.3	488059.92	1377108.44	—	0.10		
23:43:0118001:3360	1.4	488066.33	1377077.50	—	0.10		
23:43:0118001:3360	1.1	488076.21	1377079.55	—	0.10		
23:43:0118001:3361	1.1	488253.23	1376686.86	—	0.10		
23:43:0118001:3361	1.2	488251.20	1376699.28	—	0.10		
23:43:0118001:3361	1.3	488239.23	1376697.33	—	0.10		
23:43:0118001:3361	1.4	488240.30	1376690.81	—	0.10		
23:43:0118001:3361	1.5	488246.28	1376691.78	—	0.10		
23:43:0118001:3361	1.6	488247.25	1376685.88	—	0.10		
23:43:0118001:3361	1.1	488253.23	1376686.86	—	0.10		
23:43:0118001:3362	1.1	488231.09	1376677.15	—	0.10		

Начальник отдела		<u>С. П. Черечеча</u>
полное наименование должности	подпись	инициалы, фамилия

М.П.

КАДАСТРОВЫЙ ПЛАН ТЕРРИТОРИИ

Лист № 113	раздела 9	Всего листов раздела 9: 664	Всего разделов: 9	Всего листов: 2092
------------	-----------	-----------------------------	-------------------	--------------------

"14" января 2020 г. № 23/ИСХ/20-28715

Номер кадастрового квартала: 23:43:0118001

Кадастровый номер здания, сооружения, объекта незавершенного строительства	Номера точек контура	Координаты		Радиус (R)	Средняя квадратическая погрешность определения координат характерных точек контура, м	Глубина, высота, м	
		X	Y			H1	H2
1	2	3	4	5	6	7	8
23:43:0118001:3362	1.2	488229.52	1376687.39	—	0.10		
23:43:0118001:3362	1.3	488224.48	1376686.62	—	0.10		
23:43:0118001:3362	1.4	488224.29	1376687.85	—	0.10		
23:43:0118001:3362	1.5	488218.63	1376686.98	—	0.10		
23:43:0118001:3362	1.6	488220.39	1376675.51	—	0.10		
23:43:0118001:3362	1.1	488231.09	1376677.15	—	0.10		
23:43:0118001:3363	1.1	488005.59	1376113.71	—	0.10		
23:43:0118001:3363	1.2	488001.60	1376122.76	—	0.10		
23:43:0118001:3363	1.3	487983.49	1376114.78	—	0.10		
23:43:0118001:3363	1.4	487987.48	1376105.73	—	0.10		
23:43:0118001:3363	1.1	488005.59	1376113.71	—	0.10		
23:43:0118001:3364	1.1	488018.23	1377120.27	—	0.10		
23:43:0118001:3364	1.2	488016.80	1377128.57	—	0.10		
23:43:0118001:3364	1.3	488007.16	1377126.96	—	0.10		
23:43:0118001:3364	1.4	488007.75	1377123.41	—	0.10		
23:43:0118001:3364	1.5	488006.43	1377121.73	—	0.10		
23:43:0118001:3364	1.6	488006.66	1377120.37	—	0.10		
23:43:0118001:3364	1.7	488008.62	1377118.66	—	0.10		
23:43:0118001:3364	1.1	488018.23	1377120.27	—	0.10		
23:43:0118001:3365	1.1	488032.92	1377152.44	—	0.10		
23:43:0118001:3365	1.2	488032.32	1377156.03	—	0.10		
23:43:0118001:3365	1.3	488033.56	1377157.77	—	0.10		
23:43:0118001:3365	1.4	488033.32	1377159.23	—	0.10		
23:43:0118001:3365	1.5	488031.44	1377160.75	—	0.10		
23:43:0118001:3365	1.6	488021.75	1377159.13	—	0.10		

Начальник отдела		<u>С. П. Черечеча</u>
полное наименование должности	подпись	инициалы, фамилия

М.П.

КАДАСТРОВЫЙ ПЛАН ТЕРРИТОРИИ

Лист № 114	раздела 9	Всего листов раздела 9: 664	Всего разделов: 9	Всего листов: 2092
------------	-----------	-----------------------------	-------------------	--------------------

"14" января 2020 г. № 23/ИСХ/20-28715

Номер кадастрового квартала: 23:43:0118001

Кадастровый номер здания, сооружения, объекта незавершенного строительства	Номера точек контура	Координаты		Радиус (R)	Средняя квадратическая погрешность определения координат характерных точек контура, м	Глубина, высота, м	
		X	Y			H1	H2
1	2	3	4	5	6	7	8
23:43:0118001:3365	1.7	488023.15	1377150.80	—	0.10		
23:43:0118001:3365	1.1	488032.92	1377152.44	—	0.10		
23:43:0118001:3366	1.1	488069.86	1377124.48	—	0.10		
23:43:0118001:3366	1.2	488067.37	1377139.34	—	0.10		
23:43:0118001:3366	1.3	488057.65	1377137.71	—	0.10		
23:43:0118001:3366	1.4	488056.52	1377135.55	—	0.10		
23:43:0118001:3366	1.5	488056.72	1377134.36	—	0.10		
23:43:0118001:3366	1.6	488058.40	1377132.98	—	0.10		
23:43:0118001:3366	1.7	488059.32	1377127.50	—	0.10		
23:43:0118001:3366	1.8	488058.12	1377126	—	0.10		
23:43:0118001:3366	1.9	488058.43	1377124.16	—	0.10		
23:43:0118001:3366	1.10	488060.21	1377122.86	—	0.10		
23:43:0118001:3366	1.1	488069.86	1377124.48	—	0.10		
23:43:0118001:3367	1.1	488015.51	1377136.77	—	0.10		
23:43:0118001:3367	1.2	488014.07	1377145.07	—	0.10		
23:43:0118001:3367	1.3	488004.43	1377143.46	—	0.10		
23:43:0118001:3367	1.4	488005.02	1377139.91	—	0.10		
23:43:0118001:3367	1.5	488003.70	1377138.23	—	0.10		
23:43:0118001:3367	1.6	488003.93	1377136.87	—	0.10		
23:43:0118001:3367	1.7	488005.89	1377135.16	—	0.10		
23:43:0118001:3367	1.1	488015.51	1377136.77	—	0.10		
23:43:0118001:3368	1.1	488121.44	1377036.52	—	0.10		
23:43:0118001:3368	1.2	488114.35	1377072.99	—	0.10		
23:43:0118001:3368	1.3	488103.72	1377070.92	—	0.10		
23:43:0118001:3368	1.4	488110.81	1377034.45	—	0.10		

Начальник отдела		<u>С. П. Черечеча</u>
полное наименование должности	подпись	инициалы, фамилия

М.П.

КАДАСТРОВЫЙ ПЛАН ТЕРРИТОРИИ

Лист № 115	раздела 9	Всего листов раздела 9: 664	Всего разделов: 9	Всего листов: 2092
------------	-----------	-----------------------------	-------------------	--------------------

"14" января 2020 г. № 23/ИСХ/20-28715

Номер кадастрового квартала: 23:43:0118001

Кадастровый номер здания, сооружения, объекта незавершенного строительства	Номера точек контура	Координаты		Радиус (R)	Средняя квадратическая погрешность определения координат характерных точек контура, м	Глубина, высота, м	
		X	Y			H1	H2
1	2	3	4	5	6	7	8
23:43:0118001:3368	1.1	488121.44	1377036.52	—	0.10		
23:43:0118001:3369	1.1	488392.92	1377081.20	—	0.10		
23:43:0118001:3369	1.2	488391.71	1377087.89	—	0.10		
23:43:0118001:3369	1.3	488377.90	1377085.40	—	0.10		
23:43:0118001:3369	1.4	488378.70	1377080.99	—	0.10		
23:43:0118001:3369	1.5	488380.03	1377081.23	—	0.10		
23:43:0118001:3369	1.6	488380.44	1377078.95	—	0.10		
23:43:0118001:3369	1.1	488392.92	1377081.20	—	0.10		
23:43:0118001:3370	1.1	488030.84	1377070.53	—	0.10		
23:43:0118001:3370	1.2	488024.40	1377101.32	—	0.10		
23:43:0118001:3370	1.3	488014.57	1377099.26	—	0.10		
23:43:0118001:3370	1.4	488021.01	1377068.47	—	0.10		
23:43:0118001:3370	1.1	488030.84	1377070.53	—	0.10		
23:43:0118001:3371	1.1	488035.64	1377135.86	—	0.10		
23:43:0118001:3371	1.2	488035.04	1377139.45	—	0.10		
23:43:0118001:3371	1.3	488036.28	1377141.19	—	0.10		
23:43:0118001:3371	1.4	488036.03	1377142.65	—	0.10		
23:43:0118001:3371	1.5	488034.16	1377144.17	—	0.10		
23:43:0118001:3371	1.6	488024.47	1377142.55	—	0.10		
23:43:0118001:3371	1.7	488025.86	1377134.23	—	0.10		
23:43:0118001:3371	1.1	488035.64	1377135.86	—	0.10		
23:43:0118001:3372	1.1	488038.44	1377119.27	—	0.10		
23:43:0118001:3372	1.2	488037.84	1377122.86	—	0.10		
23:43:0118001:3372	1.3	488039.08	1377124.60	—	0.10		
23:43:0118001:3372	1.4	488038.83	1377126.06	—	0.10		

Начальник отдела		<u>С. П. Черечеча</u>
полное наименование должности	подпись	инициалы, фамилия

М.П.

КАДАСТРОВЫЙ ПЛАН ТЕРРИТОРИИ

Лист № 116	раздела 9	Всего листов раздела 9: 664	Всего разделов: 9	Всего листов: 2092
------------	-----------	-----------------------------	-------------------	--------------------

"14" января 2020 г. № 23/ИСХ/20-28715

Номер кадастрового квартала: 23:43:0118001

Кадастровый номер здания, сооружения, объекта незавершенного строительства	Номера точек контура	Координаты		Радиус (R)	Средняя квадратическая погрешность определения координат характерных точек контура, м	Глубина, высота, м	
		X	Y			H1	H2
1	2	3	4	5	6	7	8
23:43:0118001:3372	1.5	488036.96	1377127.58	—	0.10		
23:43:0118001:3372	1.6	488027.27	1377125.96	—	0.10		
23:43:0118001:3372	1.7	488028.66	1377117.64	—	0.10		
23:43:0118001:3372	1.1	488038.44	1377119.27	—	0.10		
23:43:0118001:3373	1.1	488015.02	1377067.31	—	0.10		
23:43:0118001:3373	1.2	488008.68	1377098.20	—	0.10		
23:43:0118001:3373	1.3	487998.83	1377096.18	—	0.10		
23:43:0118001:3373	1.4	488005.17	1377065.29	—	0.10		
23:43:0118001:3373	1.1	488015.02	1377067.31	—	0.10		
23:43:0118001:3374	1.1	488082.09	1377161.87	—	0.10		
23:43:0118001:3374	1.2	488083.21	1377164.04	—	0.10		
23:43:0118001:3374	1.3	488083.01	1377165.22	—	0.10		
23:43:0118001:3374	1.4	488081.32	1377166.60	—	0.10		
23:43:0118001:3374	1.5	488080.39	1377172.08	—	0.10		
23:43:0118001:3374	1.6	488081.58	1377173.58	—	0.10		
23:43:0118001:3374	1.7	488081.27	1377175.41	—	0.10		
23:43:0118001:3374	1.8	488079.49	1377176.71	—	0.10		
23:43:0118001:3374	1.9	488069.84	1377175.07	—	0.10		
23:43:0118001:3374	1.10	488072.36	1377160.22	—	0.10		
23:43:0118001:3374	1.1	488082.09	1377161.87	—	0.10		
23:43:0118001:3375	1.1	488012.87	1377153.42	—	0.10		
23:43:0118001:3375	1.2	488011.43	1377161.73	—	0.10		
23:43:0118001:3375	1.3	488001.79	1377160.11	—	0.10		
23:43:0118001:3375	1.4	488002.38	1377156.57	—	0.10		
23:43:0118001:3375	1.5	488001.06	1377154.88	—	0.10		

Начальник отдела		<u>С. П. Черечеча</u>
полное наименование должности	подпись	инициалы, фамилия

М.П.

КАДАСТРОВЫЙ ПЛАН ТЕРРИТОРИИ

Лист № 117	раздела 9	Всего листов раздела 9: 664	Всего разделов: 9	Всего листов: 2092
------------	-----------	-----------------------------	-------------------	--------------------

"14" января 2020 г. № 23/ИСХ/20-28715

Номер кадастрового квартала: 23:43:0118001

Кадастровый номер здания, сооружения, объекта незавершенного строительства	Номера точек контура	Координаты		Радиус (R)	Средняя квадратическая погрешность определения координат характерных точек контура, м	Глубина, высота, м	
		X	Y			H1	H2
1	2	3	4	5	6	7	8
23:43:0118001:3375	1.6	488001.29	1377153.52	—	0.10		
23:43:0118001:3375	1.7	488003.25	1377151.81	—	0.10		
23:43:0118001:3375	1.1	488012.87	1377153.42	—	0.10		
23:43:0118001:3376	1.1	488084.99	1377144.94	—	0.10		
23:43:0118001:3376	1.2	488086.11	1377147.11	—	0.10		
23:43:0118001:3376	1.3	488085.90	1377148.29	—	0.10		
23:43:0118001:3376	1.4	488084.22	1377149.67	—	0.10		
23:43:0118001:3376	1.5	488083.29	1377155.15	—	0.10		
23:43:0118001:3376	1.6	488084.48	1377156.65	—	0.10		
23:43:0118001:3376	1.7	488084.17	1377158.48	—	0.10		
23:43:0118001:3376	1.8	488082.39	1377159.78	—	0.10		
23:43:0118001:3376	1.9	488072.74	1377158.14	—	0.10		
23:43:0118001:3376	1.10	488075.26	1377143.29	—	0.10		
23:43:0118001:3376	1.1	488084.99	1377144.94	—	0.10		
23:43:0118001:3377	1.1	488087.97	1377128.50	—	0.10		
23:43:0118001:3377	1.2	488089.06	1377130.68	—	0.10		
23:43:0118001:3377	1.3	488088.85	1377131.86	—	0.10		
23:43:0118001:3377	1.4	488087.14	1377133.21	—	0.10		
23:43:0118001:3377	1.5	488086.14	1377138.68	—	0.10		
23:43:0118001:3377	1.6	488087.32	1377140.20	—	0.10		
23:43:0118001:3377	1.7	488086.98	1377142.03	—	0.10		
23:43:0118001:3377	1.8	488085.18	1377143.31	—	0.10		
23:43:0118001:3377	1.9	488075.55	1377141.54	—	0.10		
23:43:0118001:3377	1.10	488078.27	1377126.72	—	0.10		
23:43:0118001:3377	1.1	488087.97	1377128.50	—	0.10		

Начальник отдела		С. П. Черечеча
полное наименование должности	подпись	инициалы, фамилия

М.П.

КАДАСТРОВЫЙ ПЛАН ТЕРРИТОРИИ

Лист № 118	раздела 9	Всего листов раздела 9: 664	Всего разделов: 9	Всего листов: 2092
------------	-----------	-----------------------------	-------------------	--------------------

"14" января 2020 г. № 23/ИСХ/20-28715

Номер кадастрового квартала: 23:43:0118001

Кадастровый номер здания, сооружения, объекта незавершенного строительства	Номера точек контура	Координаты		Радиус (R)	Средняя квадратическая погрешность определения координат характерных точек контура, м	Глубина, высота, м	
		X	Y			H1	H2
1	2	3	4	5	6	7	8
23:43:0118001:3378	1.1	488150.64	1377042.30	—	0.10		
23:43:0118001:3378	1.2	488143.32	1377078.67	—	0.10		
23:43:0118001:3378	1.3	488132.76	1377076.55	—	0.10		
23:43:0118001:3378	1.4	488140.08	1377040.18	—	0.10		
23:43:0118001:3378	1.1	488150.64	1377042.30	—	0.10		
23:43:0118001:3379	1.1	488064.66	1377157.39	—	0.10		
23:43:0118001:3379	1.2	488062.17	1377172.25	—	0.10		
23:43:0118001:3379	1.3	488052.45	1377170.62	—	0.10		
23:43:0118001:3379	1.4	488051.32	1377168.45	—	0.10		
23:43:0118001:3379	1.5	488051.52	1377167.27	—	0.10		
23:43:0118001:3379	1.6	488053.20	1377165.89	—	0.10		
23:43:0118001:3379	1.7	488054.12	1377160.41	—	0.10		
23:43:0118001:3379	1.8	488052.92	1377158.91	—	0.10		
23:43:0118001:3379	1.9	488053.23	1377157.07	—	0.10		
23:43:0118001:3379	1.10	488055.01	1377155.77	—	0.10		
23:43:0118001:3379	1.1	488064.66	1377157.39	—	0.10		
23:43:0118001:3380	1.1	488067.08	1377140.94	—	0.10		
23:43:0118001:3380	1.2	488064.93	1377155.85	—	0.10		
23:43:0118001:3380	1.3	488055.16	1377154.44	—	0.10		
23:43:0118001:3380	1.4	488053.99	1377152.30	—	0.10		
23:43:0118001:3380	1.5	488054.16	1377151.11	—	0.10		
23:43:0118001:3380	1.6	488055.81	1377149.69	—	0.10		
23:43:0118001:3380	1.7	488056.61	1377144.19	—	0.10		
23:43:0118001:3380	1.8	488055.38	1377142.72	—	0.10		
23:43:0118001:3380	1.9	488055.64	1377140.88	—	0.10		

Начальник отдела		<u>С. П. Черечеча</u>
полное наименование должности	подпись	инициалы, фамилия

М.П.

КАДАСТРОВЫЙ ПЛАН ТЕРРИТОРИИ

Лист № 119	раздела 9	Всего листов раздела 9: 664	Всего разделов: 9	Всего листов: 2092
------------	-----------	-----------------------------	-------------------	--------------------

"14" января 2020 г. № 23/ИСХ/20-28715

Номер кадастрового квартала: 23:43:0118001

Кадастровый номер здания, сооружения, объекта незавершенного строительства	Номера точек контура	Координаты		Радиус (R)	Средняя квадратическая погрешность определения координат характерных точек контура, м	Глубина, высота, м	
		X	Y			H1	H2
1	2	3	4	5	6	7	8
23:43:0118001:3380	1.10	488057.40	1377139.53	—	0.10		
23:43:0118001:3380	1.1	488067.08	1377140.94	—	0.10		
23:43:0118001:3381	1.1	488101.38	1377032.53	—	0.10		
23:43:0118001:3381	1.2	488094.35	1377069.04	—	0.10		
23:43:0118001:3381	1.3	488083.82	1377067.01	—	0.10		
23:43:0118001:3381	1.4	488090.85	1377030.50	—	0.10		
23:43:0118001:3381	1.1	488101.38	1377032.53	—	0.10		
23:43:0118001:3382	1.1	488072.47	1377026.85	—	0.10		
23:43:0118001:3382	1.2	488065.34	1377063.15	—	0.10		
23:43:0118001:3382	1.3	488054.75	1377061.08	—	0.10		
23:43:0118001:3382	1.4	488061.88	1377024.78	—	0.10		
23:43:0118001:3382	1.1	488072.47	1377026.85	—	0.10		
23:43:0118001:3383	1.1	488391.15	1377090.67	—	0.10		
23:43:0118001:3383	1.2	488389.82	1377097.62	—	0.10		
23:43:0118001:3383	1.3	488377.46	1377095.25	—	0.10		
23:43:0118001:3383	1.4	488377.93	1377092.79	—	0.10		
23:43:0118001:3383	1.5	488376.46	1377092.51	—	0.10		
23:43:0118001:3383	1.6	488377.32	1377088.01	—	0.10		
23:43:0118001:3383	1.1	488391.15	1377090.67	—	0.10		
23:43:0118001:3384	1.1	488283.51	1377134.48	—	0.10		
23:43:0118001:3384	1.2	488281.02	1377146.23	—	0.10		
23:43:0118001:3384	1.3	488280.53	1377146.12	—	0.10		
23:43:0118001:3384	1.4	488280.80	1377144.87	—	0.10		
23:43:0118001:3384	1.5	488277.13	1377144.09	—	0.10		
23:43:0118001:3384	1.6	488276.86	1377145.34	—	0.10		

Начальник отдела		<u>С. П. Черечеча</u>
полное наименование должности	подпись	инициалы, фамилия

М.П.

КАДАСТРОВЫЙ ПЛАН ТЕРРИТОРИИ

Лист № 120	раздела 9	Всего листов раздела 9: 664	Всего разделов: 9	Всего листов: 2092
------------	-----------	-----------------------------	-------------------	--------------------

"14" января 2020 г. № 23/ИСХ/20-28715

Номер кадастрового квартала: 23:43:0118001

Кадастровый номер здания, сооружения, объекта незавершенного строительства	Номера точек контура	Координаты		Радиус (R)	Средняя квадратическая погрешность определения координат характерных точек контура, м	Глубина, высота, м	
		X	Y			H1	H2
1	2	3	4	5	6	7	8
23:43:0118001:3384	1.7	488273.14	1377144.56	—	0.10		
23:43:0118001:3384	1.8	488275.62	1377132.81	—	0.10		
23:43:0118001:3384	1.1	488283.51	1377134.48	—	0.10		
23:43:0118001:3385	1.1	488292.44	1377136.37	—	0.10		
23:43:0118001:3385	1.2	488289.95	1377148.12	—	0.10		
23:43:0118001:3385	1.3	488286.22	1377147.33	—	0.10		
23:43:0118001:3385	1.4	488286.49	1377146.07	—	0.10		
23:43:0118001:3385	1.5	488282.82	1377145.30	—	0.10		
23:43:0118001:3385	1.6	488282.55	1377146.55	—	0.10		
23:43:0118001:3385	1.7	488282.06	1377146.45	—	0.10		
23:43:0118001:3385	1.8	488284.55	1377134.70	—	0.10		
23:43:0118001:3385	1.1	488292.44	1377136.37	—	0.10		
23:43:0118001:3388	1.1	487909.90	1376574.63	—	0.10		
23:43:0118001:3388	1.2	487909.55	1376576.75	—	0.10		
23:43:0118001:3388	1.3	487907.84	1376578.17	—	0.10		
23:43:0118001:3388	1.4	487907.12	1376582.54	—	0.10		
23:43:0118001:3388	1.5	487896.76	1376580.84	—	0.10		
23:43:0118001:3388	1.6	487898.35	1376571.15	—	0.10		
23:43:0118001:3388	1.7	487901.30	1376571.63	—	0.10		
23:43:0118001:3388	1.8	487901.47	1376570.63	—	0.10		
23:43:0118001:3388	1.9	487903.22	1376569.34	—	0.10		
23:43:0118001:3388	1.10	487905.07	1376569.64	—	0.10		
23:43:0118001:3388	1.11	487906.39	1376571.40	—	0.10		
23:43:0118001:3388	1.12	487906.23	1376572.37	—	0.10		
23:43:0118001:3388	1.13	487908.69	1376572.78	—	0.10		

Начальник отдела		<u>С. П. Черечеча</u>
полное наименование должности	подпись	инициалы, фамилия

М.П.

КАДАСТРОВЫЙ ПЛАН ТЕРРИТОРИИ

Лист № 121	раздела 9	Всего листов раздела 9: 664	Всего разделов: 9	Всего листов: 2092
------------	-----------	-----------------------------	-------------------	--------------------

"14" января 2020 г. № 23/ИСХ/20-28715

Номер кадастрового квартала: 23:43:0118001

Кадастровый номер здания, сооружения, объекта незавершенного строительства	Номера точек контура	Координаты		Радиус (R)	Средняя квадратическая погрешность определения координат характерных точек контура, м	Глубина, высота, м	
		X	Y			H1	H2
1	2	3	4	5	6	7	8
23:43:0118001:3388	1.1	487909.90	1376574.63	—	0.10		
23:43:0118001:3390	1.1	487934.34	1376589.53	—	0.10		
23:43:0118001:3390	1.2	487939.06	1376597.24	—	0.10		
23:43:0118001:3390	1.3	487936.27	1376599.07	—	0.10		
23:43:0118001:3390	1.4	487936.46	1376599.44	—	0.10		
23:43:0118001:3390	1.5	487935.44	1376601.70	—	0.10		
23:43:0118001:3390	1.6	487933.66	1376602.83	—	0.10		
23:43:0118001:3390	1.7	487931.18	1376602.52	—	0.10		
23:43:0118001:3390	1.8	487931.03	1376602.20	—	0.10		
23:43:0118001:3390	1.9	487930.13	1376602.66	—	0.10		
23:43:0118001:3390	1.10	487925.06	1376594.99	—	0.10		
23:43:0118001:3390	1.1	487934.34	1376589.53	—	0.10		
23:43:0118001:3391	1.1	488420.78	1376711.69	—	0.10		
23:43:0118001:3391	1.2	488419.70	1376718.04	—	0.10		
23:43:0118001:3391	1.3	488420.71	1376718.21	—	0.10		
23:43:0118001:3391	1.4	488419.90	1376722.98	—	0.10		
23:43:0118001:3391	1.5	488409.57	1376721.22	—	0.10		
23:43:0118001:3391	1.6	488411.46	1376710.10	—	0.10		
23:43:0118001:3391	1.1	488420.78	1376711.69	—	0.10		
23:43:0118001:3392	1.1	488195.56	1376881.63	—	0.10		
23:43:0118001:3392	1.2	488195.05	1376884.36	—	0.10		
23:43:0118001:3392	1.3	488199.39	1376885.17	—	0.10		
23:43:0118001:3392	1.4	488196.99	1376897.46	—	0.10		
23:43:0118001:3392	1.5	488192.35	1376896.55	—	0.10		
23:43:0118001:3392	1.6	488192.75	1376894.61	—	0.10		

Начальник отдела		<u>С. П. Черечеча</u>
полное наименование должности	подпись	инициалы, фамилия

М.П.

КАДАСТРОВЫЙ ПЛАН ТЕРРИТОРИИ

Лист № 122	раздела 9	Всего листов раздела 9: 664	Всего разделов: 9	Всего листов: 2092
------------	-----------	-----------------------------	-------------------	--------------------

"14" января 2020 г. № 23/ИСХ/20-28715

Номер кадастрового квартала: 23:43:0118001

Кадастровый номер здания, сооружения, объекта незавершенного строительства	Номера точек контура	Координаты		Радиус (R)	Средняя квадратическая погрешность определения координат характерных точек контура, м	Глубина, высота, м	
		X	Y			H1	H2
1	2	3	4	5	6	7	8
23:43:0118001:3392	1.7	488186.49	1376893.39	—	0.10		
23:43:0118001:3392	1.8	488189.14	1376880.36	—	0.10		
23:43:0118001:3392	1.1	488195.56	1376881.63	—	0.10		
23:43:0118001:3393	1.1	488212.67	1376335.78	—	0.10		
23:43:0118001:3393	1.2	488212.11	1376337.05	—	0.10		
23:43:0118001:3393	1.3	488212.56	1376337.64	—	0.10		
23:43:0118001:3393	1.4	488212.81	1376338.33	—	0.10		
23:43:0118001:3393	1.5	488212.85	1376339.07	—	0.10		
23:43:0118001:3393	1.6	488212.66	1376339.79	—	0.10		
23:43:0118001:3393	1.7	488212.28	1376340.42	—	0.10		
23:43:0118001:3393	1.8	488211.73	1376340.91	—	0.10		
23:43:0118001:3393	1.9	488211.05	1376341.22	—	0.10		
23:43:0118001:3393	1.10	488210.32	1376341.32	—	0.10		
23:43:0118001:3393	1.11	488209.74	1376342.62	—	0.10		
23:43:0118001:3393	1.12	488209.35	1376342.45	—	0.10		
23:43:0118001:3393	1.13	488208.59	1376344.18	—	0.10		
23:43:0118001:3393	1.14	488211	1376345.24	—	0.10		
23:43:0118001:3393	1.15	488209.29	1376349.12	—	0.10		
23:43:0118001:3393	1.16	488206.57	1376347.92	—	0.10		
23:43:0118001:3393	1.17	488205.19	1376351.03	—	0.10		
23:43:0118001:3393	1.18	488190.36	1376344.49	—	0.10		
23:43:0118001:3393	1.19	488195.19	1376333.54	—	0.10		
23:43:0118001:3393	1.20	488200.25	1376335.77	—	0.10		
23:43:0118001:3393	1.21	488202.27	1376331.19	—	0.10		
23:43:0118001:3393	1.1	488212.67	1376335.78	—	0.10		

Начальник отдела		С. П. Черечеча
полное наименование должности	подпись	инициалы, фамилия

М.П.

КАДАСТРОВЫЙ ПЛАН ТЕРРИТОРИИ

Лист № 123	раздела 9	Всего листов раздела 9: 664	Всего разделов: 9	Всего листов: 2092
------------	-----------	-----------------------------	-------------------	--------------------

"14" января 2020 г. № 23/ИСХ/20-28715

Номер кадастрового квартала: 23:43:0118001

Кадастровый номер здания, сооружения, объекта незавершенного строительства	Номера точек контура	Координаты		Радиус (R)	Средняя квадратическая погрешность определения координат характерных точек контура, м	Глубина, высота, м	
		X	Y			H1	H2
1	2	3	4	5	6	7	8
23:43:0118001:3394	1.1	488151.39	1376425.98	—	0.10		
23:43:0118001:3394	1.2	488148.58	1376435.33	—	0.10		
23:43:0118001:3394	1.3	488141.85	1376433.30	—	0.10		
23:43:0118001:3394	1.4	488144.37	1376424.91	—	0.10		
23:43:0118001:3394	1.5	488145.43	1376424.25	—	0.10		
23:43:0118001:3394	1.6	488147.71	1376424.94	—	0.10		
23:43:0118001:3394	1.7	488148.22	1376426.23	—	0.10		
23:43:0118001:3394	1.8	488150.77	1376426.99	—	0.10		
23:43:0118001:3394	1.9	488151.10	1376425.89	—	0.10		
23:43:0118001:3394	1.1	488151.39	1376425.98	—	0.10		
23:43:0118001:3395	1.1	488158.16	1376429.05	—	0.10		
23:43:0118001:3395	1.2	488155.64	1376437.44	—	0.10		
23:43:0118001:3395	1.3	488148.91	1376435.42	—	0.10		
23:43:0118001:3395	1.4	488151.71	1376426.08	—	0.10		
23:43:0118001:3395	1.5	488152	1376426.16	—	0.10		
23:43:0118001:3395	1.6	488151.67	1376427.26	—	0.10		
23:43:0118001:3395	1.7	488154.22	1376428.03	—	0.10		
23:43:0118001:3395	1.8	488155.36	1376427.23	—	0.10		
23:43:0118001:3395	1.9	488157.63	1376427.92	—	0.10		
23:43:0118001:3395	1.1	488158.16	1376429.05	—	0.10		
23:43:0118001:3411	1.1	488067.85	1376324.34	—	0.10		
23:43:0118001:3411	1.2	488065.25	1376330.18	—	0.10		
23:43:0118001:3411	1.3	488055.91	1376326.02	—	0.10		
23:43:0118001:3411	1.4	488054.97	1376324.75	—	0.10		
23:43:0118001:3411	1.5	488056.02	1376322.39	—	0.10		

Начальник отдела		<u>С. П. Черечеча</u>
полное наименование должности	подпись	инициалы, фамилия

М.П.

КАДАСТРОВЫЙ ПЛАН ТЕРРИТОРИИ

Лист № 124	раздела 9	Всего листов раздела 9: 664	Всего разделов: 9	Всего листов: 2092
------------	-----------	-----------------------------	-------------------	--------------------

"14" января 2020 г. № 23/ИСХ/20-28715

Номер кадастрового квартала: 23:43:0118001

Кадастровый номер здания, сооружения, объекта незавершенного строительства	Номера точек контура	Координаты		Радиус (R)	Средняя квадратическая погрешность определения координат характерных точек контура, м	Глубина, высота, м	
		X	Y			H1	H2
1	2	3	4	5	6	7	8
23:43:0118001:3411	1.6	488057.19	1376322.24	—	0.10		
23:43:0118001:3411	1.7	488058.18	1376320.03	—	0.10		
23:43:0118001:3411	1.1	488067.85	1376324.34	—	0.10		
23:43:0118001:3415	1.1	488070.59	1376318.11	—	0.10		
23:43:0118001:3415	1.2	488068	1376324	—	0.10		
23:43:0118001:3415	1.3	488058.30	1376319.75	—	0.10		
23:43:0118001:3415	1.4	488059.29	1376317.49	—	0.10		
23:43:0118001:3415	1.5	488058.62	1376316.52	—	0.10		
23:43:0118001:3415	1.6	488059.65	1376314.16	—	0.10		
23:43:0118001:3415	1.7	488061.22	1376314	—	0.10		
23:43:0118001:3415	1.1	488070.59	1376318.11	—	0.10		
23:43:0118001:3416	1.1	488062.33	1376336.45	—	0.10		
23:43:0118001:3416	1.2	488059.73	1376342.29	—	0.10		
23:43:0118001:3416	1.3	488049.09	1376337.54	—	0.10		
23:43:0118001:3416	1.4	488050.33	1376334.76	—	0.10		
23:43:0118001:3416	1.5	488051.54	1376334.42	—	0.10		
23:43:0118001:3416	1.6	488052.07	1376334.66	—	0.10		
23:43:0118001:3416	1.7	488053.11	1376332.33	—	0.10		
23:43:0118001:3416	1.1	488062.33	1376336.45	—	0.10		
23:43:0118001:3417	1.1	488059.57	1376342.57	—	0.10		
23:43:0118001:3417	1.2	488056.99	1376348.40	—	0.10		
23:43:0118001:3417	1.3	488047.78	1376344.32	—	0.10		
23:43:0118001:3417	1.4	488048.80	1376341.99	—	0.10		
23:43:0118001:3417	1.5	488048.27	1376341.76	—	0.10		
23:43:0118001:3417	1.6	488047.72	1376340.64	—	0.10		

Начальник отдела		<u>С. П. Черечеча</u>
полное наименование должности	подпись	инициалы, фамилия

М.П.

КАДАСТРОВЫЙ ПЛАН ТЕРРИТОРИИ

Лист № 125	раздела 9	Всего листов раздела 9: 664	Всего разделов: 9	Всего листов: 2092
------------	-----------	-----------------------------	-------------------	--------------------

"14" января 2020 г. № 23/ИСХ/20-28715

Номер кадастрового квартала: 23:43:0118001

Кадастровый номер здания, сооружения, объекта незавершенного строительства	Номера точек контура	Координаты		Радиус (R)	Средняя квадратическая погрешность определения координат характерных точек контура, м	Глубина, высота, м	
		X	Y			H1	H2
1	2	3	4	5	6	7	8
23:43:0118001:3417	1.7	488048.95	1376337.86	—	0.10		
23:43:0118001:3417	1.1	488059.57	1376342.57	—	0.10		
23:43:0118001:3425	1.1	488284.55	1377536.83	—	0.10		
23:43:0118001:3425	1.2	488284.23	1377538.90	—	0.10		
23:43:0118001:3425	1.3	488285.54	1377540.01	—	0.10		
23:43:0118001:3425	1.4	488285.24	1377542.02	—	0.10		
23:43:0118001:3425	1.5	488283.64	1377542.77	—	0.10		
23:43:0118001:3425	1.6	488269.83	1377540.49	—	0.10		
23:43:0118001:3425	1.7	488270.74	1377534.56	—	0.10		
23:43:0118001:3425	1.1	488284.55	1377536.83	—	0.10		
23:43:0118001:3426	1.1	488284.70	1377545.83	—	0.10		
23:43:0118001:3426	1.2	488284.36	1377547.99	—	0.10		
23:43:0118001:3426	1.3	488282.78	1377548.74	—	0.10		
23:43:0118001:3426	1.4	488282.45	1377550.72	—	0.10		
23:43:0118001:3426	1.5	488268.64	1377548.43	—	0.10		
23:43:0118001:3426	1.6	488269.53	1377542.50	—	0.10		
23:43:0118001:3426	1.7	488283.42	1377544.79	—	0.10		
23:43:0118001:3426	1.1	488284.70	1377545.83	—	0.10		
23:43:0118001:3427	1.1	488276.83	1377598.56	—	0.10		
23:43:0118001:3427	1.2	488276.52	1377600.57	—	0.10		
23:43:0118001:3427	1.3	488274.92	1377601.33	—	0.10		
23:43:0118001:3427	1.4	488261.11	1377599.07	—	0.10		
23:43:0118001:3427	1.5	488262.02	1377593.10	—	0.10		
23:43:0118001:3427	1.6	488275.87	1377595.38	—	0.10		
23:43:0118001:3427	1.7	488275.55	1377597.36	—	0.10		

Начальник отдела		<u>С. П. Черечеча</u>
полное наименование должности	подпись	инициалы, фамилия

М.П.

КАДАСТРОВЫЙ ПЛАН ТЕРРИТОРИИ

Лист № 126	раздела 9	Всего листов раздела 9: 664	Всего разделов: 9	Всего листов: 2092
------------	-----------	-----------------------------	-------------------	--------------------

"14" января 2020 г. № 23/ИСХ/20-28715

Номер кадастрового квартала: 23:43:0118001

Кадастровый номер здания, сооружения, объекта незавершенного строительства	Номера точек контура	Координаты		Радиус (R)	Средняя квадратическая погрешность определения координат характерных точек контура, м	Глубина, высота, м	
		X	Y			H1	H2
1	2	3	4	5	6	7	8
23:43:0118001:3427	1.1	488276.83	1377598.56	—	0.10		
23:43:0118001:3443	1.1	487964.30	1377075.16	—	0.10		
23:43:0118001:3443	1.2	487962.14	1377086.05	—	0.10		
23:43:0118001:3443	1.3	487951.33	1377083.91	—	0.10		
23:43:0118001:3443	1.4	487953.48	1377073.02	—	0.10		
23:43:0118001:3443	1.1	487964.30	1377075.16	—	0.10		
23:43:0118001:3445	1.1	488279.35	1377584.93	—	0.10		
23:43:0118001:3445	1.2	488279.03	1377587.05	—	0.10		
23:43:0118001:3445	1.3	488277.16	1377587.82	—	0.10		
23:43:0118001:3445	1.4	488276.72	1377590.30	—	0.10		
23:43:0118001:3445	1.5	488262.89	1377588.15	—	0.10		
23:43:0118001:3445	1.6	488263.86	1377581.70	—	0.10		
23:43:0118001:3445	1.7	488277.77	1377583.87	—	0.10		
23:43:0118001:3445	1.1	488279.35	1377584.93	—	0.10		
23:43:0118001:3448	1.1	488349.26	1376734.47	—	0.10		
23:43:0118001:3448	1.2	488346.69	1376748.59	—	0.10		
23:43:0118001:3448	1.3	488328.47	1376744.90	—	0.10		
23:43:0118001:3448	1.4	488330.71	1376733.64	—	0.10		
23:43:0118001:3448	1.5	488340.06	1376735.76	—	0.10		
23:43:0118001:3448	1.6	488340.39	1376734.14	—	0.10		
23:43:0118001:3448	1.7	488344.41	1376734.96	—	0.10		
23:43:0118001:3448	1.8	488344.71	1376733.49	—	0.10		
23:43:0118001:3448	1.1	488349.26	1376734.47	—	0.10		
23:43:0118001:3450	1.1	488443.55	1376549.23	—	0.10		
23:43:0118001:3450	1.2	488442.79	1376550.97	—	0.10		

Начальник отдела		С. П. Черечеча
полное наименование должности	подпись	инициалы, фамилия

М.П.

КАДАСТРОВЫЙ ПЛАН ТЕРРИТОРИИ

Лист № 127	раздела 9	Всего листов раздела 9: 664	Всего разделов: 9	Всего листов: 2092
------------	-----------	-----------------------------	-------------------	--------------------

"14" января 2020 г. № 23/ИСХ/20-28715

Номер кадастрового квартала: 23:43:0118001

Кадастровый номер здания, сооружения, объекта незавершенного строительства	Номера точек контура	Координаты		Радиус (R)	Средняя квадратическая погрешность определения координат характерных точек контура, м	Глубина, высота, м	
		X	Y			H1	H2
1	2	3	4	5	6	7	8
23:43:0118001:3450	1.3	488443.17	1376552.04	—	0.10		
23:43:0118001:3450	1.4	488443.15	1376552.76	—	0.10		
23:43:0118001:3450	1.5	488442.93	1376553.32	—	0.10		
23:43:0118001:3450	1.6	488442.47	1376553.90	—	0.10		
23:43:0118001:3450	1.7	488441.89	1376554.36	—	0.10		
23:43:0118001:3450	1.8	488440.72	1376554.60	—	0.10		
23:43:0118001:3450	1.9	488440.37	1376555.43	—	0.10		
23:43:0118001:3450	1.10	488440.36	1376556.73	—	0.10		
23:43:0118001:3450	1.11	488438.77	1376560.51	—	0.10		
23:43:0118001:3450	1.12	488432.33	1376557.78	—	0.10		
23:43:0118001:3450	1.13	488432.83	1376556.62	—	0.10		
23:43:0118001:3450	1.14	488423.10	1376552.41	—	0.10		
23:43:0118001:3450	1.15	488426.16	1376545.34	—	0.10		
23:43:0118001:3450	1.16	488435.89	1376549.55	—	0.10		
23:43:0118001:3450	1.17	488436.30	1376548.60	—	0.10		
23:43:0118001:3450	1.18	488438.35	1376549.49	—	0.10		
23:43:0118001:3450	1.19	488438.61	1376548.90	—	0.10		
23:43:0118001:3450	1.20	488439.07	1376549.10	—	0.10		
23:43:0118001:3450	1.21	488441.79	1376547.96	—	0.10		
23:43:0118001:3450	1.1	488443.55	1376549.23	—	0.10		
23:43:0118001:3472	1.1	486493.23	1377631.98	—	0.10		
23:43:0118001:3472	1.2	486493.39	1377630.63	—	0.10		
23:43:0118001:3472	1.3	486500.26	1377632.13	—	0.10		
23:43:0118001:3472	1.4	486495.94	1377654.91	—	0.10		
23:43:0118001:3472	1.5	486435.99	1377643.24	—	0.10		

Начальник отдела		<u>С. П. Черечеча</u>
полное наименование должности	подпись	инициалы, фамилия

М.П.

КАДАСТРОВЫЙ ПЛАН ТЕРРИТОРИИ

Лист № 128	раздела 9	Всего листов раздела 9: 664	Всего разделов: 9	Всего листов: 2092
------------	-----------	-----------------------------	-------------------	--------------------

"14" января 2020 г. № 23/ИСХ/20-28715

Номер кадастрового квартала: 23:43:0118001

Кадастровый номер здания, сооружения, объекта незавершенного строительства	Номера точек контура	Координаты		Радиус (R)	Средняя квадратическая погрешность определения координат характерных точек контура, м	Глубина, высота, м	
		X	Y			H1	H2
1	2	3	4	5	6	7	8
23:43:0118001:3472	1.6	486431.12	1377642.29	—	0.10		
23:43:0118001:3472	1.7	486440.29	1377597.42	—	0.10		
23:43:0118001:3472	1.8	486231.74	1377560.62	—	0.10		
23:43:0118001:3472	1.9	486148.17	1378051.59	—	0.10		
23:43:0118001:3472	1.10	486001.13	1378025.02	—	0.10		
23:43:0118001:3474	1.1	488275.94	1377604.27	—	0.10		
23:43:0118001:3474	1.2	488275.62	1377606.43	—	0.10		
23:43:0118001:3474	1.3	488274.05	1377607.19	—	0.10		
23:43:0118001:3474	1.4	488273.74	1377609.17	—	0.10		
23:43:0118001:3474	1.5	488259.90	1377607.01	—	0.10		
23:43:0118001:3474	1.6	488260.75	1377601.08	—	0.10		
23:43:0118001:3474	1.7	488274.65	1377603.24	—	0.10		
23:43:0118001:3474	1.1	488275.94	1377604.27	—	0.10		
23:43:0118001:3475	1.1	488273.84	1377615.18	—	0.10		
23:43:0118001:3475	1.2	488273.53	1377617.30	—	0.10		
23:43:0118001:3475	1.3	488274.96	1377618.70	—	0.10		
23:43:0118001:3475	1.4	488274.71	1377620.61	—	0.10		
23:43:0118001:3475	1.5	488272.86	1377621.14	—	0.10		
23:43:0118001:3475	1.6	488258.96	1377619.11	—	0.10		
23:43:0118001:3475	1.7	488259.83	1377613.15	—	0.10		
23:43:0118001:3475	1.1	488273.84	1377615.18	—	0.10		
23:43:0118001:3477	1.1	488042.74	1376552.37	—	0.10		
23:43:0118001:3477	1.2	488041.03	1376561.55	—	0.10		
23:43:0118001:3477	1.3	488039.59	1376562.52	—	0.10		
23:43:0118001:3477	1.4	488037.37	1376562.12	—	0.10		

Начальник отдела		<u>С. П. Черечеча</u>
полное наименование должности	подпись	инициалы, фамилия

М.П.

КАДАСТРОВЫЙ ПЛАН ТЕРРИТОРИИ

Лист № 129	раздела 9	Всего листов раздела 9: 664	Всего разделов: 9	Всего листов: 2092
------------	-----------	-----------------------------	-------------------	--------------------

"14" января 2020 г. № 23/ИСХ/20-28715

Номер кадастрового квартала: 23:43:0118001

Кадастровый номер здания, сооружения, объекта незавершенного строительства	Номера точек контура	Координаты		Радиус (R)	Средняя квадратическая погрешность определения координат характерных точек контура, м	Глубина, высота, м	
		X	Y			H1	H2
1	2	3	4	5	6	7	8
23:43:0118001:3477	1.5	488036.37	1376560.68	—	0.10		
23:43:0118001:3477	1.6	488034.94	1376560.41	—	0.10		
23:43:0118001:3477	1.7	488033.49	1376561.39	—	0.10		
23:43:0118001:3477	1.8	488031.28	1376560.98	—	0.10		
23:43:0118001:3477	1.9	488030.28	1376559.55	—	0.10		
23:43:0118001:3477	1.10	488031.98	1376550.42	—	0.10		
23:43:0118001:3477	1.1	488042.74	1376552.37	—	0.10		
23:43:0118001:3478	1.1	488016.97	1376209.97	—	0.10		
23:43:0118001:3478	1.2	488012.09	1376220.89	—	0.10		
23:43:0118001:3478	1.3	488003.43	1376217.02	—	0.10		
23:43:0118001:3478	1.4	488008.31	1376206.10	—	0.10		
23:43:0118001:3478	1.1	488016.97	1376209.97	—	0.10		
23:43:0118001:3479	1.1	488027.59	1376185.21	—	0.10		
23:43:0118001:3479	1.2	488022.62	1376196.08	—	0.10		
23:43:0118001:3479	1.3	488015.90	1376193.02	—	0.10		
23:43:0118001:3479	1.4	488017.58	1376189.34	—	0.10		
23:43:0118001:3479	1.5	488015.66	1376188.46	—	0.10		
23:43:0118001:3479	1.6	488018.96	1376181.26	—	0.10		
23:43:0118001:3479	1.1	488027.59	1376185.21	—	0.10		
23:43:0118001:3480	1.1	488039.65	1376219.37	—	0.10		
23:43:0118001:3480	1.2	488034.56	1376230.76	—	0.10		
23:43:0118001:3480	1.3	488025.91	1376226.89	—	0.10		
23:43:0118001:3480	1.4	488030.57	1376216.45	—	0.10		
23:43:0118001:3480	1.5	488035.91	1376218.83	—	0.10		
23:43:0118001:3480	1.6	488036.33	1376217.89	—	0.10		

Начальник отдела		<u>С. П. Черечеча</u>
полное наименование должности	подпись	инициалы, фамилия

М.П.

КАДАСТРОВЫЙ ПЛАН ТЕРРИТОРИИ

Лист № 130	раздела 9	Всего листов раздела 9: 664	Всего разделов: 9	Всего листов: 2092
------------	-----------	-----------------------------	-------------------	--------------------

"14" января 2020 г. № 23/ИСХ/20-28715

Номер кадастрового квартала: 23:43:0118001

Кадастровый номер здания, сооружения, объекта незавершенного строительства	Номера точек контура	Координаты		Радиус (R)	Средняя квадратическая погрешность определения координат характерных точек контура, м	Глубина, высота, м	
		X	Y			H1	H2
1	2	3	4	5	6	7	8
23:43:0118001:3480	1.1	488039.65	1376219.37	—	0.10		
23:43:0118001:3481	1.1	488050.11	1376195.50	—	0.10		
23:43:0118001:3481	1.2	488044.92	1376206.84	—	0.10		
23:43:0118001:3481	1.3	488041.62	1376205.33	—	0.10		
23:43:0118001:3481	1.4	488042.05	1376204.39	—	0.10		
23:43:0118001:3481	1.5	488036.73	1376201.96	—	0.10		
23:43:0118001:3481	1.6	488041.48	1376191.56	—	0.10		
23:43:0118001:3481	1.1	488050.11	1376195.50	—	0.10		
23:43:0118001:3482	1.1	488028.53	1376217.26	—	0.10		
23:43:0118001:3482	1.2	488023.87	1376227.70	—	0.10		
23:43:0118001:3482	1.3	488015.22	1376223.84	—	0.10		
23:43:0118001:3482	1.4	488019.88	1376213.40	—	0.10		
23:43:0118001:3482	1.5	488024.11	1376215.29	—	0.10		
23:43:0118001:3482	1.6	488025.61	1376214.88	—	0.10		
23:43:0118001:3482	1.7	488027.86	1376215.88	—	0.10		
23:43:0118001:3482	1.1	488028.53	1376217.26	—	0.10		
23:43:0118001:3483	1.1	488040.47	1376189.45	—	0.10		
23:43:0118001:3483	1.2	488035.72	1376199.84	—	0.10		
23:43:0118001:3483	1.3	488034.23	1376200.25	—	0.10		
23:43:0118001:3483	1.4	488032	1376199.23	—	0.10		
23:43:0118001:3483	1.5	488031.32	1376197.83	—	0.10		
23:43:0118001:3483	1.6	488027.10	1376195.90	—	0.10		
23:43:0118001:3483	1.7	488031.85	1376185.50	—	0.10		
23:43:0118001:3483	1.1	488040.47	1376189.45	—	0.10		
23:43:0118001:3537	1.1	488281.89	1377565.31	—	0.10		

Начальник отдела		С. П. Черечеча
полное наименование должности	подпись	инициалы, фамилия

М.П.

КАДАСТРОВЫЙ ПЛАН ТЕРРИТОРИИ

Лист № 131	раздела 9	Всего листов раздела 9: 664	Всего разделов: 9	Всего листов: 2092
------------	-----------	-----------------------------	-------------------	--------------------

"14" января 2020 г. № 23/ИСХ/20-28715

Номер кадастрового квартала: 23:43:0118001

Кадастровый номер здания, сооружения, объекта незавершенного строительства	Номера точек контура	Координаты		Радиус (R)	Средняя квадратическая погрешность определения координат характерных точек контура, м	Глубина, высота, м	
		X	Y			H1	H2
1	2	3	4	5	6	7	8
23:43:0118001:3537	1.2	488281.58	1377567.31	—	0.10		
23:43:0118001:3537	1.3	488279.99	1377568.36	—	0.10		
23:43:0118001:3537	1.4	488279.62	1377570.65	—	0.10		
23:43:0118001:3537	1.5	488265.78	1377568.51	—	0.10		
23:43:0118001:3537	1.6	488266.79	1377561.99	—	0.10		
23:43:0118001:3537	1.7	488280.59	1377564.08	—	0.10		
23:43:0118001:3537	1.1	488281.89	1377565.31	—	0.10		
23:43:0118001:3538	1.1	488167.04	1377563.14	—	0.10		
23:43:0118001:3538	1.2	488166.33	1377569.22	—	0.10		
23:43:0118001:3538	1.3	488149.33	1377566.76	—	0.10		
23:43:0118001:3538	1.4	488149.66	1377564.53	—	0.10		
23:43:0118001:3538	1.5	488148.29	1377563.44	—	0.10		
23:43:0118001:3538	1.6	488148.57	1377561.44	—	0.10		
23:43:0118001:3538	1.7	488150.15	1377560.80	—	0.10		
23:43:0118001:3538	1.1	488167.04	1377563.14	—	0.10		
23:43:0118001:3539	1.1	488371.70	1376707.40	—	0.10		
23:43:0118001:3539	1.2	488370.89	1376711.74	—	0.10		
23:43:0118001:3539	1.3	488371.48	1376711.85	—	0.10		
23:43:0118001:3539	1.4	488370.58	1376716.67	—	0.10		
23:43:0118001:3539	1.5	488360.46	1376714.77	—	0.10		
23:43:0118001:3539	1.6	488361.11	1376711.31	—	0.10		
23:43:0118001:3539	1.7	488360.86	1376711.27	—	0.10		
23:43:0118001:3539	1.8	488361.28	1376709.01	—	0.10		
23:43:0118001:3539	1.9	488361.53	1376709.05	—	0.10		
23:43:0118001:3539	1.10	488362.15	1376705.67	—	0.10		

Начальник отдела		<u>С. П. Черечеча</u>
полное наименование должности	подпись	инициалы, фамилия

М.П.

КАДАСТРОВЫЙ ПЛАН ТЕРРИТОРИИ

Лист № 132	раздела 9	Всего листов раздела 9: 664	Всего разделов: 9	Всего листов: 2092
------------	-----------	-----------------------------	-------------------	--------------------

"14" января 2020 г. № 23/ИСХ/20-28715

Номер кадастрового квартала: 23:43:0118001

Кадастровый номер здания, сооружения, объекта незавершенного строительства	Номера точек контура	Координаты		Радиус (R)	Средняя квадратическая погрешность определения координат характерных точек контура, м	Глубина, высота, м	
		X	Y			H1	H2
1	2	3	4	5	6	7	8
23:43:0118001:3539	1.1	488371.70	1376707.40	—	0.10		
23:43:0118001:3540	1.1	488239.31	1377553.18	—	0.10		
23:43:0118001:3540	1.2	488238.31	1377559.70	—	0.10		
23:43:0118001:3540	1.3	488224.45	1377557.56	—	0.10		
23:43:0118001:3540	1.4	488225.91	1377548.12	—	0.10		
23:43:0118001:3540	1.5	488231.95	1377549.12	—	0.10		
23:43:0118001:3540	1.6	488231.52	1377551.98	—	0.10		
23:43:0118001:3540	1.7	488232.68	1377552.16	—	0.10		
23:43:0118001:3540	1.8	488234.06	1377551.08	—	0.10		
23:43:0118001:3540	1.9	488236.05	1377551.38	—	0.10		
23:43:0118001:3540	1.10	488237.04	1377552.83	—	0.10		
23:43:0118001:3540	1.1	488239.31	1377553.18	—	0.10		
23:43:0118001:3541	1.1	488282.87	1377559.62	—	0.10		
23:43:0118001:3541	1.2	488282.53	1377561.64	—	0.10		
23:43:0118001:3541	1.3	488280.95	1377562.64	—	0.10		
23:43:0118001:3541	1.4	488267.03	1377560.45	—	0.10		
23:43:0118001:3541	1.5	488268.09	1377553.89	—	0.10		
23:43:0118001:3541	1.6	488281.92	1377556.10	—	0.10		
23:43:0118001:3541	1.7	488281.58	1377558.37	—	0.10		
23:43:0118001:3541	1.1	488282.87	1377559.62	—	0.10		
23:43:0118001:3542	1.1	488278.29	1377575.60	—	0.10		
23:43:0118001:3542	1.2	488277.29	1377582.14	—	0.10		
23:43:0118001:3542	1.3	488263.45	1377579.99	—	0.10		
23:43:0118001:3542	1.4	488264.46	1377573.47	—	0.10		
23:43:0118001:3542	1.1	488278.29	1377575.60	—	0.10		

Начальник отдела		<u>С. П. Черечеча</u>
полное наименование должности	подпись	инициалы, фамилия

М.П.

КАДАСТРОВЫЙ ПЛАН ТЕРРИТОРИИ

Лист № 133	раздела 9	Всего листов раздела 9: 664	Всего разделов: 9	Всего листов: 2092
------------	-----------	-----------------------------	-------------------	--------------------

"14" января 2020 г. № 23/ИСХ/20-28715

Номер кадастрового квартала: 23:43:0118001

Кадастровый номер здания, сооружения, объекта незавершенного строительства	Номера точек контура	Координаты		Радиус (R)	Средняя квадратическая погрешность определения координат характерных точек контура, м	Глубина, высота, м	
		X	Y			H1	H2
1	2	3	4	5	6	7	8
23:43:0118001:3543	1.1	488177.54	1377520.04	—	0.10		
23:43:0118001:3543	1.2	488176.55	1377527.07	—	0.10		
23:43:0118001:3543	1.3	488179.51	1377527.54	—	0.10		
23:43:0118001:3543	1.4	488178.58	1377533.47	—	0.10		
23:43:0118001:3543	1.5	488169.05	1377531.95	—	0.10		
23:43:0118001:3543	1.6	488171.01	1377519.05	—	0.10		
23:43:0118001:3543	1.1	488177.54	1377520.04	—	0.10		
23:43:0118001:3544	1.1	488405.48	1377001.06	—	0.10		
23:43:0118001:3544	1.2	488403.73	1377009.93	—	0.10		
23:43:0118001:3544	1.3	488393.10	1377007.82	—	0.10		
23:43:0118001:3544	1.4	488391.19	1377006.54	—	0.10		
23:43:0118001:3544	1.5	488390.63	1377004.29	—	0.10		
23:43:0118001:3544	1.6	488391.23	1377001.26	—	0.10		
23:43:0118001:3544	1.7	488392.65	1376999.48	—	0.10		
23:43:0118001:3544	1.8	488394.87	1376998.96	—	0.10		
23:43:0118001:3544	1.1	488405.48	1377001.06	—	0.10		
23:43:0118001:3545	1.1	488216.06	1376500.86	—	0.10		
23:43:0118001:3545	1.2	488213.08	1376507.63	—	0.10		
23:43:0118001:3545	1.3	488197.72	1376500.87	—	0.10		
23:43:0118001:3545	1.4	488200.70	1376494.11	—	0.10		
23:43:0118001:3545	1.5	488204.87	1376495.94	—	0.10		
23:43:0118001:3545	1.6	488205.35	1376494.85	—	0.10		
23:43:0118001:3545	1.7	488212.50	1376498.01	—	0.10		
23:43:0118001:3545	1.8	488212.03	1376499.09	—	0.10		
23:43:0118001:3545	1.1	488216.06	1376500.86	—	0.10		

Начальник отдела		<u>С. П. Черечеча</u>
полное наименование должности	подпись	инициалы, фамилия

М.П.

КАДАСТРОВЫЙ ПЛАН ТЕРРИТОРИИ

Лист № 134	раздела 9	Всего листов раздела 9: 664	Всего разделов: 9	Всего листов: 2092
------------	-----------	-----------------------------	-------------------	--------------------

"14" января 2020 г. № 23/ИСХ/20-28715

Номер кадастрового квартала: 23:43:0118001

Кадастровый номер здания, сооружения, объекта незавершенного строительства	Номера точек контура	Координаты		Радиус (R)	Средняя квадратическая погрешность определения координат характерных точек контура, м	Глубина, высота, м	
		X	Y			H1	H2
1	2	3	4	5	6	7	8
23:43:0118001:3557	1.1	488169.93	1377544.93	—	0.10		
23:43:0118001:3557	1.2	488169.11	1377550.91	—	0.10		
23:43:0118001:3557	1.3	488152.30	1377548.40	—	0.10		
23:43:0118001:3557	1.4	488152.68	1377545.93	—	0.10		
23:43:0118001:3557	1.5	488151.32	1377544.82	—	0.10		
23:43:0118001:3557	1.6	488151.68	1377543.04	—	0.10		
23:43:0118001:3557	1.7	488153.22	1377542.43	—	0.10		
23:43:0118001:3557	1.1	488169.93	1377544.93	—	0.10		
23:43:0118001:3569	1.1	488237.99	1377531.18	—	0.10		
23:43:0118001:3569	1.2	488236.49	1377542.07	—	0.10		
23:43:0118001:3569	1.3	488226.58	1377540.71	—	0.10		
23:43:0118001:3569	1.4	488228.09	1377529.81	—	0.10		
23:43:0118001:3569	1.1	488237.99	1377531.18	—	0.10		
23:43:0118001:3570	1.1	488139.69	1376429.15	—	0.10		
23:43:0118001:3570	1.2	488142.38	1376420.98	—	0.10		
23:43:0118001:3570	1.3	488141.74	1376419.78	—	0.10		
23:43:0118001:3570	1.4	488139.46	1376419.03	—	0.10		
23:43:0118001:3570	1.5	488138.32	1376419.69	—	0.10		
23:43:0118001:3570	1.6	488135.59	1376418.79	—	0.10		
23:43:0118001:3570	1.7	488132.91	1376426.91	—	0.10		
23:43:0118001:3570	1.1	488139.69	1376429.15	—	0.10		
23:43:0118001:3571	1.1	488132.62	1376426.81	—	0.10		
23:43:0118001:3571	1.2	488135.30	1376418.70	—	0.10		
23:43:0118001:3571	1.3	488132.57	1376417.79	—	0.10		
23:43:0118001:3571	1.4	488132.05	1376416.58	—	0.10		

Начальник отдела		<u>С. П. Черечеча</u>
полное наименование должности	подпись	инициалы, фамилия

М.П.

КАДАСТРОВЫЙ ПЛАН ТЕРРИТОРИИ

Лист № 135	раздела 9	Всего листов раздела 9: 664	Всего разделов: 9	Всего листов: 2092
------------	-----------	-----------------------------	-------------------	--------------------

"14" января 2020 г. № 23/ИСХ/20-28715

Номер кадастрового квартала: 23:43:0118001

Кадастровый номер здания, сооружения, объекта незавершенного строительства	Номера точек контура	Координаты		Радиус (R)	Средняя квадратическая погрешность определения координат характерных точек контура, м	Глубина, высота, м	
		X	Y			H1	H2
1	2	3	4	5	6	7	8
23:43:0118001:3571	1.5	488129.77	1376415.83	—	0.10		
23:43:0118001:3571	1.6	488128.54	1376416.41	—	0.10		
23:43:0118001:3571	1.7	488125.84	1376424.58	—	0.10		
23:43:0118001:3571	1.1	488132.62	1376426.81	—	0.10		
23:43:0118001:3572	1.1	488255.91	1377532.86	—	0.10		
23:43:0118001:3572	1.2	488254.40	1377543.75	—	0.10		
23:43:0118001:3572	1.3	488244.50	1377542.39	—	0.10		
23:43:0118001:3572	1.4	488246	1377531.49	—	0.10		
23:43:0118001:3572	1.1	488255.91	1377532.86	—	0.10		
23:43:0118001:3573	1.1	488163.86	1377516.16	—	0.10		
23:43:0118001:3573	1.2	488163.02	1377522.10	—	0.10		
23:43:0118001:3573	1.3	488159.79	1377521.71	—	0.10		
23:43:0118001:3573	1.4	488158.53	1377529.81	—	0.10		
23:43:0118001:3573	1.5	488152.60	1377528.88	—	0.10		
23:43:0118001:3573	1.6	488154.78	1377515	—	0.10		
23:43:0118001:3573	1.1	488163.86	1377516.16	—	0.10		
23:43:0118001:3579	1.1	488237.46	1377574.48	—	0.10		
23:43:0118001:3579	1.2	488235.21	1377588.33	—	0.10		
23:43:0118001:3579	1.3	488233.30	1377588.02	—	0.10		
23:43:0118001:3579	1.4	488231.91	1377589.88	—	0.10		
23:43:0118001:3579	1.5	488230.15	1377589.60	—	0.10		
23:43:0118001:3579	1.6	488229.06	1377587.55	—	0.10		
23:43:0118001:3579	1.7	488227.52	1377589.17	—	0.10		
23:43:0118001:3579	1.8	488225.88	1377588.91	—	0.10		
23:43:0118001:3579	1.9	488224.81	1377586.64	—	0.10		

Начальник отдела		С. П. Черечеча
полное наименование должности	подпись	инициалы, фамилия

М.П.

КАДАСТРОВЫЙ ПЛАН ТЕРРИТОРИИ

Лист № 136	раздела 9	Всего листов раздела 9: 664	Всего разделов: 9	Всего листов: 2092
------------	-----------	-----------------------------	-------------------	--------------------

"14" января 2020 г. № 23/ИСХ/20-28715

Номер кадастрового квартала: 23:43:0118001

Кадастровый номер здания, сооружения, объекта незавершенного строительства	Номера точек контура	Координаты		Радиус (R)	Средняя квадратическая погрешность определения координат характерных точек контура, м	Глубина, высота, м	
		X	Y			H1	H2
1	2	3	4	5	6	7	8
23:43:0118001:3579	1.10	488222.90	1377586.33	—	0.10		
23:43:0118001:3579	1.11	488225.15	1377572.48	—	0.10		
23:43:0118001:3579	1.1	488237.46	1377574.48	—	0.10		
23:43:0118001:3582	1.1	488398.20	1376749.04	—	0.10		
23:43:0118001:3582	1.2	488395.04	1376765.73	—	0.10		
23:43:0118001:3582	1.3	488390.37	1376764.85	—	0.10		
23:43:0118001:3582	1.4	488390.64	1376763.40	—	0.10		
23:43:0118001:3582	1.5	488384.51	1376762.23	—	0.10		
23:43:0118001:3582	1.6	488387.12	1376748.42	—	0.10		
23:43:0118001:3582	1.7	488393.26	1376749.59	—	0.10		
23:43:0118001:3582	1.8	488393.53	1376748.16	—	0.10		
23:43:0118001:3582	1.1	488398.20	1376749.04	—	0.10		
23:43:0118001:3586	1.1	488429.43	1376344.42	—	0.10		
23:43:0118001:3586	1.2	488427.25	1376349.37	—	0.10		
23:43:0118001:3586	1.3	488429.83	1376350.51	—	0.10		
23:43:0118001:3586	1.4	488427.98	1376354.59	—	0.10		
23:43:0118001:3586	1.5	488426.53	1376354.04	—	0.10		
23:43:0118001:3586	1.6	488424.54	1376358.57	—	0.10		
23:43:0118001:3586	1.7	488420.87	1376356.95	—	0.10		
23:43:0118001:3586	1.8	488421.63	1376355.21	—	0.10		
23:43:0118001:3586	1.9	488417.16	1376353.24	—	0.10		
23:43:0118001:3586	1.10	488419.37	1376348.22	—	0.10		
23:43:0118001:3586	1.11	488418	1376347.61	—	0.10		
23:43:0118001:3586	1.12	488418.62	1376346.19	—	0.10		
23:43:0118001:3586	1.13	488414.67	1376344.45	—	0.10		

Начальник отдела		С. П. Черечеча
полное наименование должности	подпись	инициалы, фамилия

М.П.

КАДАСТРОВЫЙ ПЛАН ТЕРРИТОРИИ

Лист № 137	раздела 9	Всего листов раздела 9: 664	Всего разделов: 9	Всего листов: 2092
------------	-----------	-----------------------------	-------------------	--------------------

"14" января 2020 г. № 23/ИСХ/20-28715

Номер кадастрового квартала: 23:43:0118001

Кадастровый номер здания, сооружения, объекта незавершенного строительства	Номера точек контура	Координаты		Радиус (R)	Средняя квадратическая погрешность определения координат характерных точек контура, м	Глубина, высота, м	
		X	Y			H1	H2
1	2	3	4	5	6	7	8
23:43:0118001:3586	1.14	488417.08	1376338.98	—	0.10		
23:43:0118001:3586	1.1	488429.43	1376344.42	—	0.10		
23:43:0118001:3587	1.1	487867.97	1376884.49	—	0.10		
23:43:0118001:3587	1.2	487871.57	1376890.70	—	0.10		
23:43:0118001:3587	1.3	487856.87	1376899.24	—	0.10		
23:43:0118001:3587	1.4	487850.63	1376888.49	—	0.10		
23:43:0118001:3587	1.5	487859.67	1376882.99	—	0.10		
23:43:0118001:3587	1.6	487861	1376885.28	—	0.10		
23:43:0118001:3587	1.7	487863.73	1376883.70	—	0.10		
23:43:0118001:3587	1.8	487865.14	1376886.13	—	0.10		
23:43:0118001:3587	1.1	487867.97	1376884.49	—	0.10		
23:43:0118001:3593	1.1	488421.59	1376362.79	—	0.10		
23:43:0118001:3593	1.2	488415.73	1376376.05	—	0.10		
23:43:0118001:3593	1.3	488406.70	1376372.06	—	0.10		
23:43:0118001:3593	1.4	488407.67	1376369.87	—	0.10		
23:43:0118001:3593	1.5	488404.35	1376368.40	—	0.10		
23:43:0118001:3593	1.6	488408.27	1376359.53	—	0.10		
23:43:0118001:3593	1.7	488411.59	1376360.99	—	0.10		
23:43:0118001:3593	1.8	488412.56	1376358.80	—	0.10		
23:43:0118001:3593	1.1	488421.59	1376362.79	—	0.10		
23:43:0118001:3594	1.1	488226.29	1376922.76	—	0.10		
23:43:0118001:3594	1.2	488224.10	1376933.49	—	0.10		
23:43:0118001:3594	1.3	488217.68	1376932.18	—	0.10		
23:43:0118001:3594	1.4	488219.68	1376922.42	—	0.10		
23:43:0118001:3594	1.5	488224.22	1376923.35	—	0.10		

Начальник отдела		<u>С. П. Черечеча</u>
полное наименование должности	подпись	инициалы, фамилия

М.П.

КАДАСТРОВЫЙ ПЛАН ТЕРРИТОРИИ

Лист № 138	раздела 9	Всего листов раздела 9: 664	Всего разделов: 9	Всего листов: 2092
------------	-----------	-----------------------------	-------------------	--------------------

"14" января 2020 г. № 23/ИСХ/20-28715

Номер кадастрового квартала: 23:43:0118001

Кадастровый номер здания, сооружения, объекта незавершенного строительства	Номера точек контура	Координаты		Радиус (R)	Средняя квадратическая погрешность определения координат характерных точек контура, м	Глубина, высота, м	
		X	Y			H1	H2
1	2	3	4	5	6	7	8
23:43:0118001:3594	1.6	488224.01	1376924.38	—	0.10		
23:43:0118001:3594	1.7	488225.67	1376924.72	—	0.10		
23:43:0118001:3594	1.8	488226.08	1376922.72	—	0.10		
23:43:0118001:3594	1.1	488226.29	1376922.76	—	0.10		
23:43:0118001:3595	1.1	488232.50	1376925.04	—	0.10		
23:43:0118001:3595	1.2	488230.51	1376934.80	—	0.10		
23:43:0118001:3595	1.3	488224.10	1376933.49	—	0.10		
23:43:0118001:3595	1.4	488226.29	1376922.76	—	0.10		
23:43:0118001:3595	1.5	488226.52	1376922.81	—	0.10		
23:43:0118001:3595	1.6	488226.11	1376924.81	—	0.10		
23:43:0118001:3595	1.7	488227.77	1376925.15	—	0.10		
23:43:0118001:3595	1.8	488227.98	1376924.12	—	0.10		
23:43:0118001:3595	1.1	488232.50	1376925.04	—	0.10		
23:43:0118001:3596	1.1	488116.20	1376419.73	—	0.10		
23:43:0118001:3596	1.2	488118.88	1376411.62	—	0.10		
23:43:0118001:3596	1.3	488116.15	1376410.71	—	0.10		
23:43:0118001:3596	1.4	488115.63	1376409.50	—	0.10		
23:43:0118001:3596	1.5	488113.35	1376408.75	—	0.10		
23:43:0118001:3596	1.6	488112.12	1376409.33	—	0.10		
23:43:0118001:3596	1.7	488109.42	1376417.50	—	0.10		
23:43:0118001:3596	1.1	488116.20	1376419.73	—	0.10		
23:43:0118001:3597	1.1	488256.73	1377555.87	—	0.10		
23:43:0118001:3597	1.2	488255.73	1377562.40	—	0.10		
23:43:0118001:3597	1.3	488242.81	1377560.42	—	0.10		
23:43:0118001:3597	1.4	488243.81	1377553.89	—	0.10		

Начальник отдела		<u>С. П. Черечеча</u>
полное наименование должности	подпись	инициалы, фамилия

М.П.

КАДАСТРОВЫЙ ПЛАН ТЕРРИТОРИИ

Лист № 139	раздела 9	Всего листов раздела 9: 664	Всего разделов: 9	Всего листов: 2092
------------	-----------	-----------------------------	-------------------	--------------------

"14" января 2020 г. № 23/ИСХ/20-28715

Номер кадастрового квартала: 23:43:0118001

Кадастровый номер здания, сооружения, объекта незавершенного строительства	Номера точек контура	Координаты		Радиус (R)	Средняя квадратическая погрешность определения координат характерных точек контура, м	Глубина, высота, м	
		X	Y			H1	H2
1	2	3	4	5	6	7	8
23:43:0118001:3597	1.1	488256.73	1377555.87	—	0.10		
23:43:0118001:3598	1.1	488123.27	1376422.07	—	0.10		
23:43:0118001:3598	1.2	488125.96	1376413.90	—	0.10		
23:43:0118001:3598	1.3	488125.32	1376412.70	—	0.10		
23:43:0118001:3598	1.4	488123.04	1376411.95	—	0.10		
23:43:0118001:3598	1.5	488121.90	1376412.61	—	0.10		
23:43:0118001:3598	1.6	488119.17	1376411.71	—	0.10		
23:43:0118001:3598	1.7	488116.49	1376419.83	—	0.10		
23:43:0118001:3598	1.1	488123.27	1376422.07	—	0.10		
23:43:0118001:3599	1.1	488109.32	1376711.61	—	0.10		
23:43:0118001:3599	1.2	488106.89	1376722.46	—	0.10		
23:43:0118001:3599	1.3	488095.90	1376720	—	0.10		
23:43:0118001:3599	1.4	488098.33	1376709.15	—	0.10		
23:43:0118001:3599	1.1	488109.32	1376711.61	—	0.10		
23:43:0118001:3600	1.1	488407.18	1377109.03	—	0.10		
23:43:0118001:3600	1.2	488405.89	1377116.14	—	0.10		
23:43:0118001:3600	1.3	488393.26	1377113.94	—	0.10		
23:43:0118001:3600	1.4	488394.52	1377106.82	—	0.10		
23:43:0118001:3600	1.1	488407.18	1377109.03	—	0.10		
23:43:0118001:3601	1.1	488405.31	1377121.17	—	0.10		
23:43:0118001:3601	1.2	488404.08	1377128.25	—	0.10		
23:43:0118001:3601	1.3	488391.22	1377125.73	—	0.10		
23:43:0118001:3601	1.4	488392.43	1377118.80	—	0.10		
23:43:0118001:3601	1.1	488405.31	1377121.17	—	0.10		
23:43:0118001:3602	1.1	488410.93	1377084.92	—	0.10		

Начальник отдела		<u>С. П. Черечеча</u>
полное наименование должности	подпись	инициалы, фамилия

М.П.

КАДАСТРОВЫЙ ПЛАН ТЕРРИТОРИИ

Лист № 140	раздела 9	Всего листов раздела 9: 664	Всего разделов: 9	Всего листов: 2092
------------	-----------	-----------------------------	-------------------	--------------------

"14" января 2020 г. № 23/ИСХ/20-28715

Номер кадастрового квартала: 23:43:0118001

Кадастровый номер здания, сооружения, объекта незавершенного строительства	Номера точек контура	Координаты		Радиус (R)	Средняя квадратическая погрешность определения координат характерных точек контура, м	Глубина, высота, м	
		X	Y			Н1	Н2
1	2	3	4	5	6	7	8
23:43:0118001:3602	1.2	488409.56	1377091.86	—	0.10		
23:43:0118001:3602	1.3	488397.09	1377089.40	—	0.10		
23:43:0118001:3602	1.4	488398.47	1377082.46	—	0.10		
23:43:0118001:3602	1.1	488410.93	1377084.92	—	0.10		
23:43:0118001:3605	1.1	488202.10	1377526.77	—	0.10		
23:43:0118001:3605	1.2	488200.60	1377537.67	—	0.10		
23:43:0118001:3605	1.3	488190.69	1377536.30	—	0.10		
23:43:0118001:3605	1.4	488192.19	1377525.41	—	0.10		
23:43:0118001:3605	1.1	488202.10	1377526.77	—	0.10		
23:43:0118001:3606	1.1	488419.91	1377027.18	—	0.10		
23:43:0118001:3606	1.2	488418.52	1377034.79	—	0.10		
23:43:0118001:3606	1.3	488407.31	1377032.75	—	0.10		
23:43:0118001:3606	1.4	488408.69	1377025.14	—	0.10		
23:43:0118001:3606	1.1	488419.91	1377027.18	—	0.10		
23:43:0118001:3607	1.1	488417.80	1377040.30	—	0.10		
23:43:0118001:3607	1.2	488416.39	1377047.88	—	0.10		
23:43:0118001:3607	1.3	488405.18	1377045.80	—	0.10		
23:43:0118001:3607	1.4	488406.59	1377038.23	—	0.10		
23:43:0118001:3607	1.1	488417.80	1377040.30	—	0.10		
23:43:0118001:3608	1.1	487841.70	1376942.51	—	0.10		
23:43:0118001:3608	1.2	487840.25	1376949.90	—	0.10		
23:43:0118001:3608	1.3	487843.08	1376950.45	—	0.10		
23:43:0118001:3608	1.4	487841.18	1376960.13	—	0.10		
23:43:0118001:3608	1.5	487829.56	1376957.85	—	0.10		
23:43:0118001:3608	1.6	487828.56	1376956.02	—	0.10		

Начальник отдела		<u>С. П. Черечеча</u>
полное наименование должности	подпись	инициалы, фамилия

М.П.

КАДАСТРОВЫЙ ПЛАН ТЕРРИТОРИИ

Лист № 141	раздела 9	Всего листов раздела 9: 664	Всего разделов: 9	Всего листов: 2092
------------	-----------	-----------------------------	-------------------	--------------------

"14" января 2020 г. № 23/ИСХ/20-28715

Номер кадастрового квартала: 23:43:0118001

Кадастровый номер здания, сооружения, объекта незавершенного строительства	Номера точек контура	Координаты		Радиус (R)	Средняя квадратическая погрешность определения координат характерных точек контура, м	Глубина, высота, м	
		X	Y			H1	H2
1	2	3	4	5	6	7	8
23:43:0118001:3608	1.7	487828.96	1376954.02	—	0.10		
23:43:0118001:3608	1.8	487830.55	1376952.66	—	0.10		
23:43:0118001:3608	1.9	487831.38	1376952.82	—	0.10		
23:43:0118001:3608	1.10	487832.26	1376948.33	—	0.10		
23:43:0118001:3608	1.11	487831.36	1376948.16	—	0.10		
23:43:0118001:3608	1.12	487832.81	1376940.77	—	0.10		
23:43:0118001:3608	1.1	487841.70	1376942.51	—	0.10		
23:43:0118001:3609	1.1	488421.98	1377014.31	—	0.10		
23:43:0118001:3609	1.2	488420.67	1377021.63	—	0.10		
23:43:0118001:3609	1.3	488409.46	1377019.57	—	0.10		
23:43:0118001:3609	1.4	488410.69	1377012.13	—	0.10		
23:43:0118001:3609	1.1	488421.98	1377014.31	—	0.10		
23:43:0118001:3610	1.1	488401.54	1377145.22	—	0.10		
23:43:0118001:3610	1.2	488400.34	1377152.12	—	0.10		
23:43:0118001:3610	1.3	488387.54	1377149.90	—	0.10		
23:43:0118001:3610	1.4	488388.81	1377143	—	0.10		
23:43:0118001:3610	1.1	488401.54	1377145.22	—	0.10		
23:43:0118001:3611	1.1	488427.72	1376977.09	—	0.10		
23:43:0118001:3611	1.2	488425.93	1376986.05	—	0.10		
23:43:0118001:3611	1.3	488414.11	1376983.73	—	0.10		
23:43:0118001:3611	1.4	488415.87	1376974.80	—	0.10		
23:43:0118001:3611	1.1	488427.72	1376977.09	—	0.10		
23:43:0118001:3612	1.1	488162.07	1377575.03	—	0.10		
23:43:0118001:3612	1.2	488160.94	1377581.64	—	0.10		
23:43:0118001:3612	1.3	488148.63	1377579.69	—	0.10		

Начальник отдела		<u>С. П. Черечеча</u>
полное наименование должности	подпись	инициалы, фамилия

М.П.

КАДАСТРОВЫЙ ПЛАН ТЕРРИТОРИИ

Лист № 142	раздела 9	Всего листов раздела 9: 664	Всего разделов: 9	Всего листов: 2092
------------	-----------	-----------------------------	-------------------	--------------------

"14" января 2020 г. № 23/ИСХ/20-28715

Номер кадастрового квартала: 23:43:0118001

Кадастровый номер здания, сооружения, объекта незавершенного строительства	Номера точек контура	Координаты		Радиус (R)	Средняя квадратическая погрешность определения координат характерных точек контура, м	Глубина, высота, м	
		X	Y			H1	H2
1	2	3	4	5	6	7	8
23:43:0118001:3612	1.4	488149.06	1377576.97	—	0.10		
23:43:0118001:3612	1.5	488147.04	1377576.65	—	0.10		
23:43:0118001:3612	1.6	488147.65	1377572.75	—	0.10		
23:43:0118001:3612	1.1	488162.07	1377575.03	—	0.10		
23:43:0118001:3613	1.1	488203.34	1377549.02	—	0.10		
23:43:0118001:3613	1.2	488202.41	1377555.26	—	0.10		
23:43:0118001:3613	1.3	488188.31	1377553.16	—	0.10		
23:43:0118001:3613	1.4	488189.28	1377546.65	—	0.10		
23:43:0118001:3613	1.5	488196.70	1377547.76	—	0.10		
23:43:0118001:3613	1.6	488198.22	1377546.46	—	0.10		
23:43:0118001:3613	1.7	488200.15	1377546.75	—	0.10		
23:43:0118001:3613	1.8	488201.04	1377548.68	—	0.10		
23:43:0118001:3613	1.1	488203.34	1377549.02	—	0.10		
23:43:0118001:3614	1.1	488219.78	1377529.85	—	0.10		
23:43:0118001:3614	1.2	488218.27	1377540.75	—	0.10		
23:43:0118001:3614	1.3	488208.37	1377539.38	—	0.10		
23:43:0118001:3614	1.4	488209.87	1377528.48	—	0.10		
23:43:0118001:3614	1.1	488219.78	1377529.85	—	0.10		
23:43:0118001:3618	1.1	488409.04	1377096.92	—	0.10		
23:43:0118001:3618	1.2	488407.79	1377104.04	—	0.10		
23:43:0118001:3618	1.3	488395.31	1377101.52	—	0.10		
23:43:0118001:3618	1.4	488396.54	1377094.66	—	0.10		
23:43:0118001:3618	1.1	488409.04	1377096.92	—	0.10		
23:43:0118001:3622	1.1	488403.32	1377011.62	—	0.10		
23:43:0118001:3622	1.2	488401.98	1377019.50	—	0.10		

Начальник отдела		<u>С. П. Черечеча</u>
полное наименование должности	подпись	инициалы, фамилия

М.П.

КАДАСТРОВЫЙ ПЛАН ТЕРРИТОРИИ

Лист № 143	раздела 9	Всего листов раздела 9: 664	Всего разделов: 9	Всего листов: 2092
------------	-----------	-----------------------------	-------------------	--------------------

"14" января 2020 г. № 23/ИСХ/20-28715

Номер кадастрового квартала: 23:43:0118001

Кадастровый номер здания, сооружения, объекта незавершенного строительства	Номера точек контура	Координаты		Радиус (R)	Средняя квадратическая погрешность определения координат характерных точек контура, м	Глубина, высота, м	
		X	Y			H1	H2
1	2	3	4	5	6	7	8
23:43:0118001:3622	1.3	488387.08	1377016.96	—	0.10		
23:43:0118001:3622	1.4	488388	1377011.54	—	0.10		
23:43:0118001:3622	1.5	488390.06	1377011.89	—	0.10		
23:43:0118001:3622	1.6	488390.48	1377009.43	—	0.10		
23:43:0118001:3622	1.1	488403.32	1377011.62	—	0.10		
23:43:0118001:3623	1.1	488403.35	1377133.26	—	0.10		
23:43:0118001:3623	1.2	488402.17	1377140.16	—	0.10		
23:43:0118001:3623	1.3	488389.38	1377137.85	—	0.10		
23:43:0118001:3623	1.4	488390.62	1377131.09	—	0.10		
23:43:0118001:3623	1.1	488403.35	1377133.26	—	0.10		
23:43:0118001:3624	1.1	488168.34	1377536.38	—	0.10		
23:43:0118001:3624	1.2	488167.22	1377542.87	—	0.10		
23:43:0118001:3624	1.3	488153.37	1377540.46	—	0.10		
23:43:0118001:3624	1.4	488151.89	1377539.21	—	0.10		
23:43:0118001:3624	1.5	488152.24	1377537.19	—	0.10		
23:43:0118001:3624	1.6	488154.03	1377536.41	—	0.10		
23:43:0118001:3624	1.7	488154.45	1377533.97	—	0.10		
23:43:0118001:3624	1.1	488168.34	1377536.38	—	0.10		
23:43:0118001:3626	1.1	488221.16	1377552.09	—	0.10		
23:43:0118001:3626	1.2	488220.23	1377558.33	—	0.10		
23:43:0118001:3626	1.3	488206.13	1377556.23	—	0.10		
23:43:0118001:3626	1.4	488207.10	1377549.72	—	0.10		
23:43:0118001:3626	1.5	488214.52	1377550.83	—	0.10		
23:43:0118001:3626	1.6	488216.05	1377549.54	—	0.10		
23:43:0118001:3626	1.7	488217.97	1377549.82	—	0.10		

Начальник отдела		<u>С. П. Черечеча</u>
полное наименование должности	подпись	инициалы, фамилия

М.П.

КАДАСТРОВЫЙ ПЛАН ТЕРРИТОРИИ

Лист № 144	раздела 9	Всего листов раздела 9: 664	Всего разделов: 9	Всего листов: 2092
------------	-----------	-----------------------------	-------------------	--------------------

"14" января 2020 г. № 23/ИСХ/20-28715

Номер кадастрового квартала: 23:43:0118001

Кадастровый номер здания, сооружения, объекта незавершенного строительства	Номера точек контура	Координаты		Радиус (R)	Средняя квадратическая погрешность определения координат характерных точек контура, м	Глубина, высота, м	
		X	Y			H1	H2
1	2	3	4	5	6	7	8
23:43:0118001:3626	1.8	488218.86	1377551.75	—	0.10		
23:43:0118001:3626	1.1	488221.16	1377552.09	—	0.10		
23:43:0118001:3627	1.1	488164.25	1377555.03	—	0.10		
23:43:0118001:3627	1.2	488163.13	1377561.51	—	0.10		
23:43:0118001:3627	1.3	488149.28	1377559.11	—	0.10		
23:43:0118001:3627	1.4	488147.80	1377557.86	—	0.10		
23:43:0118001:3627	1.5	488148.15	1377555.84	—	0.10		
23:43:0118001:3627	1.6	488149.94	1377555.06	—	0.10		
23:43:0118001:3627	1.7	488150.36	1377552.62	—	0.10		
23:43:0118001:3627	1.1	488164.25	1377555.03	—	0.10		
23:43:0118001:3630	1.1	486443.77	1376065.97	—	0.10		
23:43:0118001:3630	1.2	486435.18	1376202.24	—	0.10		
23:43:0118001:3630	1.3	486370.91	1376198.20	—	0.10		
23:43:0118001:3630	1.4	486370.62	1376202.79	—	0.10		
23:43:0118001:3630	1.5	486345.63	1376201.22	—	0.10		
23:43:0118001:3630	1.6	486347.29	1376174.73	—	0.10		
23:43:0118001:3630	1.7	486351.89	1376175.02	—	0.10		
23:43:0118001:3630	1.8	486359.08	1376060.64	—	0.10		
23:43:0118001:3630	1.9	486371.01	1376061.39	—	0.10		
23:43:0118001:3630	1.10	486372.33	1376040.39	—	0.10		
23:43:0118001:3630	1.11	486418.18	1376043.27	—	0.10		
23:43:0118001:3630	1.12	486416.86	1376064.28	—	0.10		
23:43:0118001:3630	1.1	486443.77	1376065.97	—	0.10		
23:43:0118001:3631	1.1	488102.01	1376859.84	—	0.10		
23:43:0118001:3631	1.2	488100.11	1376871.42	—	0.10		

Начальник отдела		<u>С. П. Черечеча</u>
полное наименование должности	подпись	инициалы, фамилия

М.П.

КАДАСТРОВЫЙ ПЛАН ТЕРРИТОРИИ

Лист № 145	раздела 9	Всего листов раздела 9: 664	Всего разделов: 9	Всего листов: 2092
------------	-----------	-----------------------------	-------------------	--------------------

"14" января 2020 г. № 23/ИСХ/20-28715

Номер кадастрового квартала: 23:43:0118001

Кадастровый номер здания, сооружения, объекта незавершенного строительства	Номера точек контура	Координаты		Радиус (R)	Средняя квадратическая погрешность определения координат характерных точек контура, м	Глубина, высота, м	
		X	Y			H1	H2
1	2	3	4	5	6	7	8
23:43:0118001:3631	1.3	488098.63	1376872.62	—	0.10		
23:43:0118001:3631	1.4	488095.87	1376872.17	—	0.10		
23:43:0118001:3631	1.5	488094.76	1376870.46	—	0.10		
23:43:0118001:3631	1.6	488094.89	1376869.69	—	0.10		
23:43:0118001:3631	1.7	488092.92	1376869.37	—	0.10		
23:43:0118001:3631	1.8	488092.60	1376871.37	—	0.10		
23:43:0118001:3631	1.9	488086.58	1376870.39	—	0.10		
23:43:0118001:3631	1.10	488088.66	1376857.66	—	0.10		
23:43:0118001:3631	1.1	488102.01	1376859.84	—	0.10		
23:43:0118001:3632	1.1	488189.06	1377524.60	—	0.10		
23:43:0118001:3632	1.2	488186.98	1377538.51	—	0.10		
23:43:0118001:3632	1.3	488180.47	1377537.54	—	0.10		
23:43:0118001:3632	1.4	488182.56	1377523.59	—	0.10		
23:43:0118001:3632	1.5	488185.01	1377523.96	—	0.10		
23:43:0118001:3632	1.6	488186.31	1377522.51	—	0.10		
23:43:0118001:3632	1.7	488188.34	1377522.81	—	0.10		
23:43:0118001:3632	1.1	488189.06	1377524.60	—	0.10		
23:43:0118001:3635	1.1	486286.49	1375753.64	—	0.10		
23:43:0118001:3635	1.2	486279.16	1375834.89	—	0.10		
23:43:0118001:3635	1.3	486273.52	1375911.14	—	0.10		
23:43:0118001:3635	1.4	486273.78	1375933.48	—	0.10		
23:43:0118001:3635	1.5	486268	1376019.84	—	0.10		
23:43:0118001:3635	1.6	486265.02	1376044.49	—	0.10		
23:43:0118001:3635	1.7	486264.41	1376062.68	—	0.10		
23:43:0118001:3635	1.8	486260.73	1376102.77	—	0.10		

Начальник отдела		<u>С. П. Черечеча</u>
полное наименование должности	подпись	инициалы, фамилия

М.П.

КАДАСТРОВЫЙ ПЛАН ТЕРРИТОРИИ

Лист № 146	раздела 9	Всего листов раздела 9: 664	Всего разделов: 9	Всего листов: 2092
------------	-----------	-----------------------------	-------------------	--------------------

"14" января 2020 г. № 23/ИСХ/20-28715

Номер кадастрового квартала: 23:43:0118001

Кадастровый номер здания, сооружения, объекта незавершенного строительства	Номера точек контура	Координаты		Радиус (R)	Средняя квадратическая погрешность определения координат характерных точек контура, м	Глубина, высота, м	
		X	Y			H1	H2
1	2	3	4	5	6	7	8
23:43:0118001:3635	1.9	486257.48	1376124.62	—	0.10		
23:43:0118001:3635	1.10	486250.82	1376221.03	—	0.10		
23:43:0118001:3635	1.11	486250.03	1376252.94	—	0.10		
23:43:0118001:3635	1.12	486244.22	1376316.77	—	0.10		
23:43:0118001:3635	1.13	486227.73	1376576.59	—	0.10		
23:43:0118001:3636	1.1	488434.78	1376645.98	—	0.10		
23:43:0118001:3636	1.2	488434.60	1376646.89	—	0.10		
23:43:0118001:3636	1.3	488435.13	1376647.85	—	0.10		
23:43:0118001:3636	1.4	488434.87	1376649.19	—	0.10		
23:43:0118001:3636	1.5	488433.98	1376649.84	—	0.10		
23:43:0118001:3636	1.6	488433.80	1376650.76	—	0.10		
23:43:0118001:3636	1.7	488432.80	1376650.56	—	0.10		
23:43:0118001:3636	1.8	488431.98	1376654.73	—	0.10		
23:43:0118001:3636	1.9	488423.01	1376652.95	—	0.10		
23:43:0118001:3636	1.10	488423.84	1376648.77	—	0.10		
23:43:0118001:3636	1.11	488422.85	1376648.58	—	0.10		
23:43:0118001:3636	1.12	488423.79	1376643.81	—	0.10		
23:43:0118001:3636	1.1	488434.78	1376645.98	—	0.10		
23:43:0118001:3637	1.1	486439.42	1376278.70	—	0.10		
23:43:0118001:3637	1.2	486419.30	1376601.17	—	0.10		
23:43:0118001:3637	1.3	486402.24	1376698.62	—	0.10		
23:43:0118001:3637	1.4	486319.90	1377046.85	—	0.10		
23:43:0118001:3637	1.5	486317.89	1377054.85	—	0.10		
23:43:0118001:3637	1.6	486317.14	1377060.59	—	0.10		
23:43:0118001:3638	1.1	486451.09	1376218.26	—	0.10		

Начальник отдела		С. П. Черечеча
полное наименование должности	подпись	инициалы, фамилия

М.П.

КАДАСТРОВЫЙ ПЛАН ТЕРРИТОРИИ

Лист № 147	раздела 9	Всего листов раздела 9: 664	Всего разделов: 9	Всего листов: 2092
------------	-----------	-----------------------------	-------------------	--------------------

"14" января 2020 г. № 23/ИСХ/20-28715

Номер кадастрового квартала: 23:43:0118001

Кадастровый номер здания, сооружения, объекта незавершенного строительства	Номера точек контура	Координаты		Радиус (R)	Средняя квадратическая погрешность определения координат характерных точек контура, м	Глубина, высота, м	
		X	Y			H1	H2
1	2	3	4	5	6	7	8
23:43:0118001:3638	1.2	486444.26	1376319.05	—	0.10		
23:43:0118001:3638	1.3	486440.21	1376386.99	—	0.10		
23:43:0118001:3638	1.4	486435.29	1376470.86	—	0.10		
23:43:0118001:3638	1.5	486430.97	1376539.43	—	0.10		
23:43:0118001:3638	1.6	486427.23	1376590.80	—	0.10		
23:43:0118001:3638	1.7	486424.38	1376620.07	—	0.10		
23:43:0118001:3638	1.8	486409.20	1376693.11	—	0.10		
23:43:0118001:3638	1.9	486390.15	1376771.59	—	0.10		
23:43:0118001:3638	1.10	486375.49	1376835.01	—	0.10		
23:43:0118001:3638	1.11	486357.38	1376911.05	—	0.10		
23:43:0118001:3638	1.12	486334.17	1377014.19	—	0.10		
23:43:0118001:3638	1.13	486321.57	1377065.94	—	0.10		
23:43:0118001:3638	1.14	486308.97	1377117.70	—	0.10		
23:43:0118001:3638	1.15	486285.61	1377218.94	—	0.10		
23:43:0118001:3638	1.16	486249.82	1377373.93	—	0.10		
23:43:0118001:3638	1.17	486268.11	1377384.47	—	0.10		
23:43:0118001:3638	1.18	486263.97	1377397.10	—	0.10		
23:43:0118001:3638	1.19	486251.31	1377456.48	—	0.10		
23:43:0118001:3638	1.20	486247.18	1377477.37	—	0.10		
23:43:0118001:3638	1.21	486238.14	1377515.14	—	0.10		
23:43:0118001:3638	1.22	486231.48	1377515.45	—	0.10		
23:43:0118001:3639	1.1	486444.32	1376271.57	—	0.10		
23:43:0118001:3639	1.2	486435.49	1376412.55	—	0.10		
23:43:0118001:3639	1.3	486430.83	1376487.51	—	0.10		
23:43:0118001:3639	1.4	486426.20	1376562.41	—	0.10		

Начальник отдела		<u>С. П. Черечеча</u>
полное наименование должности	подпись	инициалы, фамилия

М.П.

КАДАСТРОВЫЙ ПЛАН ТЕРРИТОРИИ

Лист № 148	раздела 9	Всего листов раздела 9: 664	Всего разделов: 9	Всего листов: 2092
------------	-----------	-----------------------------	-------------------	--------------------

"14" января 2020 г. № 23/ИСХ/20-28715

Номер кадастрового квартала: 23:43:0118001

Кадастровый номер здания, сооружения, объекта незавершенного строительства	Номера точек контура	Координаты		Радиус (R)	Средняя квадратическая погрешность определения координат характерных точек контура, м	Глубина, высота, м	
		X	Y			H1	H2
1	2	3	4	5	6	7	8
23:43:0118001:3639	1.5	486421.69	1376619.38	—	0.10		
23:43:0118001:3639	1.6	486406.82	1376692.43	—	0.10		
23:43:0118001:3639	1.7	486388.45	1376766.17	—	0.10		
23:43:0118001:3639	1.8	486377.80	1376814.75	—	0.10		
23:43:0118001:3639	1.9	486365.97	1376865.15	—	0.10		
23:43:0118001:3639	1.10	486349.36	1376936.45	—	0.10		
23:43:0118001:3639	1.11	486332.08	1377009.89	—	0.10		
23:43:0118001:3639	1.12	486307.72	1377111.18	—	0.10		
23:43:0118001:3639	1.13	486293.10	1377173.51	—	0.10		
23:43:0118001:3639	1.14	486266.50	1377287.36	—	0.10		
23:43:0118001:3639	1.15	486249.38	1377359.97	—	0.10		
23:43:0118001:3639	1.16	486246.14	1377375.65	—	0.10		
23:43:0118001:3639	1.17	486265.02	1377386.80	—	0.10		
23:43:0118001:3639	1.18	486252.72	1377434.41	—	0.10		
23:43:0118001:3639	1.19	486235.54	1377503.07	—	0.10		
23:43:0118001:3639	1.20	486234.98	1377509.46	—	0.10		
23:43:0118001:3640	1.1	486287.72	1377907.42	—	0.10		
23:43:0118001:3640	1.2	486363.79	1377921.24	—	0.10		
23:43:0118001:3640	1.3	486360.94	1377939.29	—	0.10		
23:43:0118001:3640	1.4	486356.48	1377938.52	—	0.10		
23:43:0118001:3640	1.5	486338.53	1378040.78	—	0.10		
23:43:0118001:3640	1.6	486332.57	1378039.74	—	0.10		
23:43:0118001:3640	1.7	486330.33	1378052.53	—	0.10		
23:43:0118001:3640	1.8	486270.16	1378041.77	—	0.10		
23:43:0118001:3640	1.9	486272.43	1378028.86	—	0.10		

Начальник отдела		<u>С. П. Черечеча</u>
полное наименование должности	подпись	инициалы, фамилия

М.П.

КАДАСТРОВЫЙ ПЛАН ТЕРРИТОРИИ

Лист № 149	раздела 9	Всего листов раздела 9: 664	Всего разделов: 9	Всего листов: 2092
------------	-----------	-----------------------------	-------------------	--------------------

"14" января 2020 г. № 23/ИСХ/20-28715

Номер кадастрового квартала: 23:43:0118001

Кадастровый номер здания, сооружения, объекта незавершенного строительства	Номера точек контура	Координаты		Радиус (R)	Средняя квадратическая погрешность определения координат характерных точек контура, м	Глубина, высота, м	
		X	Y			H1	H2
1	2	3	4	5	6	7	8
23:43:0118001:3640	1.10	486266.68	1378027.76	—	0.10		
23:43:0118001:3640	1.1	486287.72	1377907.42	—	0.10		
23:43:0118001:3641	1.1	486433.79	1377726.82	—	0.10		
23:43:0118001:3641	1.2	486494.44	1377738.43	—	0.10		
23:43:0118001:3641	1.3	486492.32	1377750.57	—	0.10		
23:43:0118001:3641	1.4	486498.23	1377751.60	—	0.10		
23:43:0118001:3641	1.5	486477.19	1377871.92	—	0.10		
23:43:0118001:3641	1.6	486471.28	1377870.88	—	0.10		
23:43:0118001:3641	1.7	486469.02	1377883.79	—	0.10		
23:43:0118001:3641	1.8	486408.64	1377873.23	—	0.10		
23:43:0118001:3641	1.9	486410.90	1377860.32	—	0.10		
23:43:0118001:3641	1.10	486400.55	1377858.51	—	0.10		
23:43:0118001:3641	1.11	486403.65	1377840.48	—	0.10		
23:43:0118001:3641	1.12	486408.01	1377841.23	—	0.10		
23:43:0118001:3641	1.13	486425.60	1377738.62	—	0.10		
23:43:0118001:3641	1.14	486431.51	1377739.67	—	0.10		
23:43:0118001:3641	1.1	486433.79	1377726.82	—	0.10		
23:43:0118001:3642	1.1	486306.54	1377910.67	—	0.10		
23:43:0118001:3642	1.2	486308.89	1377897.89	—	0.10		
23:43:0118001:3642	1.3	486355.80	1377906.60	—	0.10		
23:43:0118001:3642	1.4	486353.53	1377919.29	—	0.10		
23:43:0118001:3642	1.1	486306.54	1377910.67	—	0.10		
23:43:0118001:3643	1.1	486186.97	1377877.67	—	0.10		
23:43:0118001:3643	1.2	486289.16	1377897.79	—	0.10		
23:43:0118001:3643	1.3	486266.42	1378028.08	—	0.10		

Начальник отдела		<u>С. П. Черечеча</u>
полное наименование должности	подпись	инициалы, фамилия

М.П.

КАДАСТРОВЫЙ ПЛАН ТЕРРИТОРИИ

Лист № 150	раздела 9	Всего листов раздела 9: 664	Всего разделов: 9	Всего листов: 2092
------------	-----------	-----------------------------	-------------------	--------------------

"14" января 2020 г. № 23/ИСХ/20-28715

Номер кадастрового квартала: 23:43:0118001

Кадастровый номер здания, сооружения, объекта незавершенного строительства	Номера точек контура	Координаты		Радиус (R)	Средняя квадратическая погрешность определения координат характерных точек контура, м	Глубина, высота, м	
		X	Y			H1	H2
1	2	3	4	5	6	7	8
23:43:0118001:3643	1.4	486272.07	1378029.10	—	0.10		
23:43:0118001:3643	1.5	486268.83	1378049.14	—	0.10		
23:43:0118001:3643	1.6	486161.30	1378030.23	—	0.10		
23:43:0118001:3643	1.1	486186.97	1377877.67	—	0.10		
23:43:0118001:3644	1.1	486231.21	1377840.56	—	0.10		
23:43:0118001:3644	1.2	486303.47	1377853.37	—	0.10		
23:43:0118001:3644	1.3	486305.66	1377840.83	—	0.10		
23:43:0118001:3644	1.4	486318.44	1377843.04	—	0.10		
23:43:0118001:3644	1.5	486316.12	1377855.66	—	0.10		
23:43:0118001:3644	1.6	486308.74	1377897.87	—	0.10		
23:43:0118001:3644	1.7	486306.40	1377910.64	—	0.10		
23:43:0118001:3644	1.8	486293.63	1377908.30	—	0.10		
23:43:0118001:3644	1.9	486296.54	1377891.67	—	0.10		
23:43:0118001:3644	1.10	486292.14	1377890.85	—	0.10		
23:43:0118001:3644	1.11	486288.09	1377894.65	—	0.10		
23:43:0118001:3644	1.12	486241.79	1377886.56	—	0.10		
23:43:0118001:3644	1.13	486228.86	1377881.29	—	0.10		
23:43:0118001:3644	1.14	486232.49	1377860.56	—	0.10		
23:43:0118001:3644	1.15	486227.85	1377859.75	—	0.10		
23:43:0118001:3644	1.1	486231.21	1377840.56	—	0.10		
23:43:0118001:3645	1.1	486299.66	1377839.63	—	0.10		
23:43:0118001:3645	1.2	486320.71	1377719.27	—	0.10		
23:43:0118001:3645	1.3	486326.59	1377720.30	—	0.10		
23:43:0118001:3645	1.4	486328.84	1377707.44	—	0.10		
23:43:0118001:3645	1.5	486389.13	1377717.99	—	0.10		

Начальник отдела		<u>С. П. Черечеча</u>
полное наименование должности	подпись	инициалы, фамилия

М.П.

КАДАСТРОВЫЙ ПЛАН ТЕРРИТОРИИ

Лист № 151	раздела 9	Всего листов раздела 9: 664	Всего разделов: 9	Всего листов: 2092
------------	-----------	-----------------------------	-------------------	--------------------

"14" января 2020 г. № 23/ИСХ/20-28715

Номер кадастрового квартала: 23:43:0118001

Кадастровый номер здания, сооружения, объекта незавершенного строительства	Номера точек контура	Координаты		Радиус (R)	Средняя квадратическая погрешность определения координат характерных точек контура, м	Глубина, высота, м	
		X	Y			H1	H2
1	2	3	4	5	6	7	8
23:43:0118001:3645	1.6	486386.87	1377730.93	—	0.10		
23:43:0118001:3645	1.7	486392.69	1377731.90	—	0.10		
23:43:0118001:3645	1.8	486374.59	1377834.16	—	0.10		
23:43:0118001:3645	1.9	486378.95	1377834.92	—	0.10		
23:43:0118001:3645	1.10	486375.75	1377852.58	—	0.10		
23:43:0118001:3645	1.11	486365.57	1377851.06	—	0.10		
23:43:0118001:3645	1.1	486299.66	1377839.63	—	0.10		
23:43:0118001:3646	1.1	486316.27	1377855.69	—	0.10		
23:43:0118001:3646	1.2	486318.58	1377843.07	—	0.10		
23:43:0118001:3646	1.3	486365.55	1377851.20	—	0.10		
23:43:0118001:3646	1.4	486363.36	1377863.87	—	0.10		
23:43:0118001:3646	1.1	486316.27	1377855.69	—	0.10		
23:43:0118001:3647	1.1	486400.96	1377914.20	—	0.10		
23:43:0118001:3647	1.2	486461.24	1377924.74	—	0.10		
23:43:0118001:3647	1.3	486458.99	1377937.61	—	0.10		
23:43:0118001:3647	1.4	486464.86	1377938.64	—	0.10		
23:43:0118001:3647	1.5	486443.68	1378059.78	—	0.10		
23:43:0118001:3647	1.6	486437.67	1378058.73	—	0.10		
23:43:0118001:3647	1.7	486435.32	1378071.41	—	0.10		
23:43:0118001:3647	1.8	486375.09	1378060.54	—	0.10		
23:43:0118001:3647	1.9	486377.33	1378047.63	—	0.10		
23:43:0118001:3647	1.10	486371.23	1378046.57	—	0.10		
23:43:0118001:3647	1.11	486389.50	1377944.09	—	0.10		
23:43:0118001:3647	1.12	486385.14	1377943.31	—	0.10		
23:43:0118001:3647	1.13	486388.36	1377925.30	—	0.10		

Начальник отдела		С. П. Черечеча
полное наименование должности	подпись	инициалы, фамилия

М.П.

КАДАСТРОВЫЙ ПЛАН ТЕРРИТОРИИ

Лист № 152	раздела 9	Всего листов раздела 9: 664	Всего разделов: 9	Всего листов: 2092
------------	-----------	-----------------------------	-------------------	--------------------

"14" января 2020 г. № 23/ИСХ/20-28715

Номер кадастрового квартала: 23:43:0118001

Кадастровый номер здания, сооружения, объекта незавершенного строительства	Номера точек контура	Координаты		Радиус (R)	Средняя квадратическая погрешность определения координат характерных точек контура, м	Глубина, высота, м	
		X	Y			H1	H2
1	2	3	4	5	6	7	8
23:43:0118001:3647	1.14	486398.70	1377927.11	—	0.10		
23:43:0118001:3647	1.1	486400.96	1377914.20	—	0.10		
23:43:0118001:3648	1.1	486184.98	1377135.60	—	0.10		
23:43:0118001:3648	1.2	486305.93	1377152.88	—	0.10		
23:43:0118001:3648	1.3	486215.77	1377540.92	—	0.10		
23:43:0118001:3648	1.4	486166.85	1377818.13	—	0.10		
23:43:0118001:3648	1.5	486155.95	1377882.82	—	0.10		
23:43:0118001:3648	1.6	486131.41	1378028.39	—	0.10		
23:43:0118001:3648	1.7	486124.15	1378071.49	—	0.10		
23:43:0118001:3648	1.8	486115.93	1378073.75	—	0.10		
23:43:0118001:3648	1.9	485985.56	1378048.70	—	0.10		
23:43:0118001:3648	1.10	485985.56	1378013.73	—	0.10		
23:43:0118001:3648	1.11	486001.65	1377915.14	—	0.10		
23:43:0118001:3648	1.12	486012.01	1377871.18	—	0.10		
23:43:0118001:3648	1.13	486027.24	1377807.75	—	0.10		
23:43:0118001:3648	1.14	486053.87	1377699.27	—	0.10		
23:43:0118001:3648	2.1	486305.93	1377152.88	—	0.10		
23:43:0118001:3648	2.2	486323.21	1377079.03	—	0.10		
23:43:0118001:3648	3.1	486215.77	1377540.92	—	0.10		
23:43:0118001:3648	3.2	486241.21	1377546.80	—	0.10		
23:43:0118001:3648	4.1	486166.85	1377818.13	—	0.10		
23:43:0118001:3648	4.2	486190.97	1377822.20	—	0.10		
23:43:0118001:3648	4.3	486214.58	1377685.53	—	0.10		
23:43:0118001:3648	5.1	486155.95	1377882.82	—	0.10		
23:43:0118001:3648	5.2	486179.81	1377886.84	—	0.10		

Начальник отдела		<u>С. П. Черечеча</u>
полное наименование должности	подпись	инициалы, фамилия

М.П.

КАДАСТРОВЫЙ ПЛАН ТЕРРИТОРИИ

Лист № 153	раздела 9	Всего листов раздела 9: 664	Всего разделов: 9	Всего листов: 2092
------------	-----------	-----------------------------	-------------------	--------------------

"14" января 2020 г. № 23/ИСХ/20-28715

Номер кадастрового квартала: 23:43:0118001

Кадастровый номер здания, сооружения, объекта незавершенного строительства	Номера точек контура	Координаты		Радиус (R)	Средняя квадратическая погрешность определения координат характерных точек контура, м	Глубина, высота, м	
		X	Y			H1	H2
1	2	3	4	5	6	7	8
23:43:0118001:3648	5.3	486190.97	1377822.20	—	0.10		
23:43:0118001:3648	6.1	486179.81	1377886.84	—	0.10		
23:43:0118001:3648	6.2	486149.44	1378065.60	—	0.10		
23:43:0118001:3648	7.1	486131.41	1378028.39	—	0.10		
23:43:0118001:3648	7.2	486154.64	1378032.52	—	0.10		
23:43:0118001:3648	8.1	486030.41	1378057.32	—	0.10		
23:43:0118001:3648	8.2	486021.68	1378104.48	—	0.10		
23:43:0118001:3648	8.3	486016.28	1378130.70	—	0.10		
23:43:0118001:3648	9.1	486021.68	1378104.48	—	0.10		
23:43:0118001:3648	9.2	486009.38	1378101.59	—	0.10		
23:43:0118001:3648	10.1	485985.56	1378048.70	—	0.10		
23:43:0118001:3648	10.2	485980.23	1378063.54	—	0.10		
23:43:0118001:3648	10.3	485978.28	1378198.52	—	0.10		
23:43:0118001:3650	1.1	486222.31	1377515.40	—	0.10		
23:43:0118001:3650	1.2	486190.90	1377686.90	—	0.10		
23:43:0118001:3650	1.3	486181.73	1377740.05	—	0.10		
23:43:0118001:3650	1.4	486164.43	1377835.46	—	0.10		
23:43:0118001:3650	1.5	486127.57	1378051.68	—	0.10		
23:43:0118001:3651	1.1	486227.62	1377508.37	—	0.10		
23:43:0118001:3651	1.2	486221.58	1377540.51	—	0.10		
23:43:0118001:3651	1.3	486213.94	1377582.25	—	0.10		
23:43:0118001:3651	1.4	486206.66	1377623.93	—	0.10		
23:43:0118001:3651	1.5	486198.66	1377669.34	—	0.10		
23:43:0118001:3651	1.6	486190.64	1377712.36	—	0.10		
23:43:0118001:3651	1.7	486183.37	1377755.12	—	0.10		

Начальник отдела		<u>С. П. Черечеча</u>
полное наименование должности	подпись	инициалы, фамилия

М.П.

КАДАСТРОВЫЙ ПЛАН ТЕРРИТОРИИ

Лист № 154	раздела 9	Всего листов раздела 9: 664	Всего разделов: 9	Всего листов: 2092
------------	-----------	-----------------------------	-------------------	--------------------

"14" января 2020 г. № 23/ИСХ/20-28715

Номер кадастрового квартала: 23:43:0118001

Кадастровый номер здания, сооружения, объекта незавершенного строительства	Номера точек контура	Координаты		Радиус (R)	Средняя квадратическая погрешность определения координат характерных точек контура, м	Глубина, высота, м	
		X	Y			H1	H2
1	2	3	4	5	6	7	8
23:43:0118001:3651	1.8	486177.82	1377786.33	—	0.10		
23:43:0118001:3651	1.9	486171.66	1377817.51	—	0.10		
23:43:0118001:3651	1.10	486132.64	1378046.29	—	0.10		
23:43:0118001:3652	1.1	488398.45	1377165.31	—	0.10		
23:43:0118001:3652	1.2	488397.39	1377171.81	—	0.10		
23:43:0118001:3652	1.3	488383.77	1377169.37	—	0.10		
23:43:0118001:3652	1.4	488384.96	1377162.87	—	0.10		
23:43:0118001:3652	1.1	488398.45	1377165.31	—	0.10		
23:43:0118001:3653	1.1	488399.66	1377157.89	—	0.10		
23:43:0118001:3653	1.2	488398.59	1377164.33	—	0.10		
23:43:0118001:3653	1.3	488385.16	1377161.78	—	0.10		
23:43:0118001:3653	1.4	488386.32	1377155.45	—	0.10		
23:43:0118001:3653	1.1	488399.66	1377157.89	—	0.10		
23:43:0118001:3658	1.1	488056.88	1377006.71	—	0.10		
23:43:0118001:3658	1.2	488055.47	1377015.63	—	0.10		
23:43:0118001:3658	1.3	488046.54	1377014.21	—	0.10		
23:43:0118001:3658	1.4	488047.96	1377005.29	—	0.10		
23:43:0118001:3658	1.1	488056.88	1377006.71	—	0.10		
23:43:0118001:3659	1.1	488154.37	1376354.51	—	0.10		
23:43:0118001:3659	1.2	488149.74	1376352.36	—	0.10		
23:43:0118001:3659	1.3	488147.94	1376356.23	—	0.10		
23:43:0118001:3659	1.4	488146.57	1376355.60	—	0.10		
23:43:0118001:3659	1.5	488145.75	1376357.37	—	0.10		
23:43:0118001:3659	1.6	488143.98	1376357.79	—	0.10		
23:43:0118001:3659	1.7	488142.95	1376360.01	—	0.10		

Начальник отдела		<u>С. П. Черечеча</u>
полное наименование должности	подпись	инициалы, фамилия

М.П.

КАДАСТРОВЫЙ ПЛАН ТЕРРИТОРИИ

Лист № 155	раздела 9	Всего листов раздела 9: 664	Всего разделов: 9	Всего листов: 2092
------------	-----------	-----------------------------	-------------------	--------------------

"14" января 2020 г. № 23/ИСХ/20-28715

Номер кадастрового квартала: 23:43:0118001

Кадастровый номер здания, сооружения, объекта незавершенного строительства	Номера точек контура	Координаты		Радиус (R)	Средняя квадратическая погрешность определения координат характерных точек контура, м	Глубина, высота, м	
		X	Y			H1	H2
1	2	3	4	5	6	7	8
23:43:0118001:3659	1.8	488143.89	1376360.45	—	0.10		
23:43:0118001:3659	1.9	488142.19	1376364.12	—	0.10		
23:43:0118001:3659	1.10	488148.55	1376367.07	—	0.10		
23:43:0118001:3659	1.1	488154.37	1376354.51	—	0.10		
23:43:0118001:3660	1.1	488053.24	1377028.43	—	0.10		
23:43:0118001:3660	1.2	488051.60	1377037.38	—	0.10		
23:43:0118001:3660	1.3	488042.66	1377035.75	—	0.10		
23:43:0118001:3660	1.4	488044.30	1377026.80	—	0.10		
23:43:0118001:3660	1.1	488053.24	1377028.43	—	0.10		
23:43:0118001:3661	1.1	488324.52	1377546.39	—	0.10		
23:43:0118001:3661	1.2	488323.57	1377552.90	—	0.10		
23:43:0118001:3661	1.3	488309.65	1377550.87	—	0.10		
23:43:0118001:3661	1.4	488308.14	1377549.66	—	0.10		
23:43:0118001:3661	1.5	488308.44	1377547.65	—	0.10		
23:43:0118001:3661	1.6	488310.21	1377546.80	—	0.10		
23:43:0118001:3661	1.7	488310.56	1377544.35	—	0.10		
23:43:0118001:3661	1.1	488324.52	1377546.39	—	0.10		
23:43:0118001:3664	1.1	488321.01	1377567.76	—	0.10		
23:43:0118001:3664	1.2	488320.08	1377574.29	—	0.10		
23:43:0118001:3664	1.3	488306.25	1377572.33	—	0.10		
23:43:0118001:3664	1.4	488305.22	1377570.73	—	0.10		
23:43:0118001:3664	1.5	488305.74	1377567.07	—	0.10		
23:43:0118001:3664	1.6	488307.18	1377565.79	—	0.10		
23:43:0118001:3664	1.1	488321.01	1377567.76	—	0.10		
23:43:0118001:3665	1.1	488323.42	1377554.28	—	0.10		

Начальник отдела		<u>С. П. Черечеча</u>
полное наименование должности	подпись	инициалы, фамилия

М.П.

КАДАСТРОВЫЙ ПЛАН ТЕРРИТОРИИ

Лист № 156	раздела 9	Всего листов раздела 9: 664	Всего разделов: 9	Всего листов: 2092
------------	-----------	-----------------------------	-------------------	--------------------

"14" января 2020 г. № 23/ИСХ/20-28715

Номер кадастрового квартала: 23:43:0118001

Кадастровый номер здания, сооружения, объекта незавершенного строительства	Номера точек контура	Координаты		Радиус (R)	Средняя квадратическая погрешность определения координат характерных точек контура, м	Глубина, высота, м	
		X	Y			H1	H2
1	2	3	4	5	6	7	8
23:43:0118001:3665	1.2	488322.45	1377560.79	—	0.10		
23:43:0118001:3665	1.3	488308.51	1377558.73	—	0.10		
23:43:0118001:3665	1.4	488308.87	1377556.28	—	0.10		
23:43:0118001:3665	1.5	488307.42	1377554.98	—	0.10		
23:43:0118001:3665	1.6	488307.72	1377552.95	—	0.10		
23:43:0118001:3665	1.7	488309.51	1377552.22	—	0.10		
23:43:0118001:3665	1.1	488323.42	1377554.28	—	0.10		
23:43:0118001:3666	1.1	488111.30	1376697.71	—	0.10		
23:43:0118001:3666	1.2	488109.49	1376708.82	—	0.10		
23:43:0118001:3666	1.3	488098.51	1376707.04	—	0.10		
23:43:0118001:3666	1.4	488100.32	1376695.92	—	0.10		
23:43:0118001:3666	1.1	488111.30	1376697.71	—	0.10		
23:43:0118001:3667	1.1	486311.22	1375889.12	—	0.10		
23:43:0118001:3667	1.2	486311.16	1375890.40	—	0.10		
23:43:0118001:3667	1.3	486299.95	1375889.42	—	0.10		
23:43:0118001:3667	1.4	486291.53	1375999.11	—	0.10		
23:43:0118001:3667	1.5	486411.93	1376018.68	—	0.10		
23:43:0118001:3668	1.1	488110.11	1376811.38	—	0.10		
23:43:0118001:3668	1.2	488109	1376816.95	—	0.10		
23:43:0118001:3668	1.3	488109.89	1376817.13	—	0.10		
23:43:0118001:3668	1.4	488109.35	1376819.81	—	0.10		
23:43:0118001:3668	1.5	488109.75	1376819.89	—	0.10		
23:43:0118001:3668	1.6	488108.49	1376826.20	—	0.10		
23:43:0118001:3668	1.7	488101.82	1376824.86	—	0.10		
23:43:0118001:3668	1.8	488101.49	1376826.52	—	0.10		

Начальник отдела		<u>С. П. Черечеча</u>
полное наименование должности	подпись	инициалы, фамилия

М.П.

КАДАСТРОВЫЙ ПЛАН ТЕРРИТОРИИ

Лист № 157	раздела 9	Всего листов раздела 9: 664	Всего разделов: 9	Всего листов: 2092
------------	-----------	-----------------------------	-------------------	--------------------

"14" января 2020 г. № 23/ИСХ/20-28715

Номер кадастрового квартала: 23:43:0118001

Кадастровый номер здания, сооружения, объекта незавершенного строительства	Номера точек контура	Координаты		Радиус (R)	Средняя квадратическая погрешность определения координат характерных точек контура, м	Глубина, высота, м	
		X	Y			H1	H2
1	2	3	4	5	6	7	8
23:43:0118001:3668	1.9	488099.67	1376827.71	—	0.10		
23:43:0118001:3668	1.10	488097.24	1376827.23	—	0.10		
23:43:0118001:3668	1.11	488096.01	1376825.42	—	0.10		
23:43:0118001:3668	1.12	488097.88	1376816.09	—	0.10		
23:43:0118001:3668	1.13	488096.81	1376815.88	—	0.10		
23:43:0118001:3668	1.14	488098.86	1376805.63	—	0.10		
23:43:0118001:3668	1.15	488104.07	1376806.68	—	0.10		
23:43:0118001:3668	1.16	488103.27	1376810.68	—	0.10		
23:43:0118001:3668	1.17	488106.05	1376811.23	—	0.10		
23:43:0118001:3668	1.18	488106.18	1376810.59	—	0.10		
23:43:0118001:3668	1.1	488110.11	1376811.38	—	0.10		
23:43:0118001:3669	1.1	488318.80	1377580.92	—	0.10		
23:43:0118001:3669	1.2	488317.87	1377587.45	—	0.10		
23:43:0118001:3669	1.3	488304.04	1377585.48	—	0.10		
23:43:0118001:3669	1.4	488303.02	1377583.89	—	0.10		
23:43:0118001:3669	1.5	488303.54	1377580.23	—	0.10		
23:43:0118001:3669	1.6	488304.97	1377578.95	—	0.10		
23:43:0118001:3669	1.1	488318.80	1377580.92	—	0.10		
23:43:0118001:3670	1.1	488141.62	1377091.38	—	0.10		
23:43:0118001:3670	1.2	488136.34	1377122.36	—	0.10		
23:43:0118001:3670	1.3	488126.60	1377120.70	—	0.10		
23:43:0118001:3670	1.4	488131.88	1377089.72	—	0.10		
23:43:0118001:3670	1.1	488141.62	1377091.38	—	0.10		
23:43:0118001:3671	1.1	488121.86	1377087.85	—	0.10		
23:43:0118001:3671	1.2	488116.58	1377118.83	—	0.10		

Начальник отдела		<u>С. П. Черечеча</u>
полное наименование должности	подпись	инициалы, фамилия

М.П.

КАДАСТРОВЫЙ ПЛАН ТЕРРИТОРИИ

Лист № 158	раздела 9	Всего листов раздела 9: 664	Всего разделов: 9	Всего листов: 2092
------------	-----------	-----------------------------	-------------------	--------------------

"14" января 2020 г. № 23/ИСХ/20-28715

Номер кадастрового квартала: 23:43:0118001

Кадастровый номер здания, сооружения, объекта незавершенного строительства	Номера точек контура	Координаты		Радиус (R)	Средняя квадратическая погрешность определения координат характерных точек контура, м	Глубина, высота, м	
		X	Y			H1	H2
1	2	3	4	5	6	7	8
23:43:0118001:3671	1.3	488106.84	1377117.17	—	0.10		
23:43:0118001:3671	1.4	488112.12	1377086.19	—	0.10		
23:43:0118001:3671	1.1	488121.86	1377087.85	—	0.10		
23:43:0118001:3673	1.1	487915.43	1377020.46	—	0.10		
23:43:0118001:3673	1.2	487913.49	1377030.59	—	0.10		
23:43:0118001:3673	1.3	487902.38	1377028.46	—	0.10		
23:43:0118001:3673	1.4	487904.32	1377018.33	—	0.10		
23:43:0118001:3673	1.1	487915.43	1377020.46	—	0.10		
23:43:0118001:3674	1.1	487918.25	1377004.64	—	0.10		
23:43:0118001:3674	1.2	487916.31	1377014.78	—	0.10		
23:43:0118001:3674	1.3	487905.18	1377012.65	—	0.10		
23:43:0118001:3674	1.4	487907.12	1377002.52	—	0.10		
23:43:0118001:3674	1.1	487918.25	1377004.64	—	0.10		
23:43:0118001:3675	1.1	488116.06	1376764.98	—	0.10		
23:43:0118001:3675	1.2	488113.87	1376776.33	—	0.10		
23:43:0118001:3675	1.3	488111.96	1376777.99	—	0.10		
23:43:0118001:3675	1.4	488109.54	1376777.52	—	0.10		
23:43:0118001:3675	1.5	488108.28	1376775.19	—	0.10		
23:43:0118001:3675	1.6	488108.45	1376774.32	—	0.10		
23:43:0118001:3675	1.7	488103.19	1376773.30	—	0.10		
23:43:0118001:3675	1.8	488105.21	1376762.88	—	0.10		
23:43:0118001:3675	1.1	488116.06	1376764.98	—	0.10		
23:43:0118001:3676	1.1	488272.62	1376656.30	—	0.10		
23:43:0118001:3676	1.2	488273.08	1376657	—	0.10		
23:43:0118001:3676	1.3	488272.85	1376658.48	—	0.10		

Начальник отдела		<u>С. П. Черечеча</u>
полное наименование должности	подпись	инициалы, фамилия

М.П.

КАДАСТРОВЫЙ ПЛАН ТЕРРИТОРИИ

Лист № 159	раздела 9	Всего листов раздела 9: 664	Всего разделов: 9	Всего листов: 2092
------------	-----------	-----------------------------	-------------------	--------------------

"14" января 2020 г. № 23/ИСХ/20-28715

Номер кадастрового квартала: 23:43:0118001

Кадастровый номер здания, сооружения, объекта незавершенного строительства	Номера точек контура	Координаты		Радиус (R)	Средняя квадратическая погрешность определения координат характерных точек контура, м	Глубина, высота, м	
		X	Y			Н1	Н2
1	2	3	4	5	6	7	8
23:43:0118001:3676	1.4	488272.17	1376659.13	—	0.10		
23:43:0118001:3676	1.5	488271.63	1376662.08	—	0.10		
23:43:0118001:3676	1.6	488259.67	1376659.88	—	0.10		
23:43:0118001:3676	1.7	488260.65	1376654.10	—	0.10		
23:43:0118001:3676	1.1	488272.62	1376656.30	—	0.10		
23:43:0118001:3677	1.1	488237.36	1376895.05	—	0.10		
23:43:0118001:3677	1.2	488235.03	1376906.85	—	0.10		
23:43:0118001:3677	1.3	488225.14	1376904.90	—	0.10		
23:43:0118001:3677	1.4	488227.47	1376893.10	—	0.10		
23:43:0118001:3677	1.1	488237.36	1376895.05	—	0.10		
23:43:0118001:3678	1.1	488254.72	1376795.21	—	0.10		
23:43:0118001:3678	1.2	488254.10	1376798.55	—	0.10		
23:43:0118001:3678	1.3	488252.80	1376798.31	—	0.10		
23:43:0118001:3678	1.4	488251.76	1376803.91	—	0.10		
23:43:0118001:3678	1.5	488244.15	1376802.48	—	0.10		
23:43:0118001:3678	1.6	488245.82	1376793.55	—	0.10		
23:43:0118001:3678	1.1	488254.72	1376795.21	—	0.10		
23:43:0118001:3681	1.1	488033.61	1377002.31	—	0.10		
23:43:0118001:3681	1.2	488033.38	1377003.44	—	0.10		
23:43:0118001:3681	1.3	488035.73	1377003.92	—	0.10		
23:43:0118001:3681	1.4	488034.72	1377008.82	—	0.10		
23:43:0118001:3681	1.5	488032.37	1377008.34	—	0.10		
23:43:0118001:3681	1.6	488031.70	1377011.62	—	0.10		
23:43:0118001:3681	1.7	488022.41	1377009.71	—	0.10		
23:43:0118001:3681	1.8	488024.32	1377000.40	—	0.10		

Начальник отдела		<u>С. П. Черечеча</u>
полное наименование должности	подпись	инициалы, фамилия

М.П.

КАДАСТРОВЫЙ ПЛАН ТЕРРИТОРИИ

Лист № 160	раздела 9	Всего листов раздела 9: 664	Всего разделов: 9	Всего листов: 2092
------------	-----------	-----------------------------	-------------------	--------------------

"14" января 2020 г. № 23/ИСХ/20-28715

Номер кадастрового квартала: 23:43:0118001

Кадастровый номер здания, сооружения, объекта незавершенного строительства	Номера точек контура	Координаты		Радиус (R)	Средняя квадратическая погрешность определения координат характерных точек контура, м	Глубина, высота, м	
		X	Y			H1	H2
1	2	3	4	5	6	7	8
23:43:0118001:3681	1.1	488033.61	1377002.31	—	0.10		
23:43:0118001:3682	1.1	488029.97	1377023.36	—	0.10		
23:43:0118001:3682	1.2	488029.32	1377026.65	—	0.10		
23:43:0118001:3682	1.3	488031.58	1377027.09	—	0.10		
23:43:0118001:3682	1.4	488030.61	1377032	—	0.10		
23:43:0118001:3682	1.5	488028.36	1377031.56	—	0.10		
23:43:0118001:3682	1.6	488028.13	1377032.68	—	0.10		
23:43:0118001:3682	1.7	488018.77	1377030.84	—	0.10		
23:43:0118001:3682	1.8	488020.61	1377021.52	—	0.10		
23:43:0118001:3682	1.1	488029.97	1377023.36	—	0.10		
23:43:0119002:3686	1.1	486195.90	1377541.90	—	0.10		
23:43:0119002:3686	1.2	486189.28	1377571.35	—	0.10		
23:43:0119002:3686	1.3	486124.50	1377556.41	—	0.10		
23:43:0119002:3686	1.4	486131.55	1377527.04	—	0.10		
23:43:0119002:3686	1.1	486195.90	1377541.90	—	0.10		
23:43:0118001:3689	1.1	488274.09	1376647.97	—	0.10		
23:43:0118001:3689	1.2	488273.52	1376651.07	—	0.10		
23:43:0118001:3689	1.3	488273.98	1376651.96	—	0.10		
23:43:0118001:3689	1.4	488273.71	1376653.59	—	0.10		
23:43:0118001:3689	1.5	488272.99	1376654.28	—	0.10		
23:43:0118001:3689	1.6	488261.02	1376652.08	—	0.10		
23:43:0118001:3689	1.7	488262.19	1376646.08	—	0.10		
23:43:0118001:3689	1.1	488274.09	1376647.97	—	0.10		
23:43:0118001:3690	1.1	487974.39	1376357.28	—	0.10		
23:43:0118001:3690	1.2	487970.20	1376368.73	—	0.10		

Начальник отдела		<u>С. П. Черечеча</u>
полное наименование должности	подпись	инициалы, фамилия

М.П.

КАДАСТРОВЫЙ ПЛАН ТЕРРИТОРИИ

Лист № 161	раздела 9	Всего листов раздела 9: 664	Всего разделов: 9	Всего листов: 2092
------------	-----------	-----------------------------	-------------------	--------------------

"14" января 2020 г. № 23/ИСХ/20-28715

Номер кадастрового квартала: 23:43:0118001

Кадастровый номер здания, сооружения, объекта незавершенного строительства	Номера точек контура	Координаты		Радиус (R)	Средняя квадратическая погрешность определения координат характерных точек контура, м	Глубина, высота, м	
		X	Y			H1	H2
1	2	3	4	5	6	7	8
23:43:0118001:3690	1.3	487959.44	1376364.55	—	0.10		
23:43:0118001:3690	1.4	487963.48	1376353.32	—	0.10		
23:43:0118001:3690	1.1	487974.39	1376357.28	—	0.10		
23:43:0118001:3691	1.1	487953.10	1376347.96	—	0.10		
23:43:0118001:3691	1.2	487948.95	1376359.26	—	0.10		
23:43:0118001:3691	1.3	487938.14	1376355.30	—	0.10		
23:43:0118001:3691	1.4	487942.24	1376344.10	—	0.10		
23:43:0118001:3691	1.1	487953.10	1376347.96	—	0.10		
23:43:0118001:3692	1.1	488204.11	1377573.17	—	0.10		
23:43:0118001:3692	1.2	488202.17	1377587.50	—	0.10		
23:43:0118001:3692	1.3	488200.03	1377587.22	—	0.10		
23:43:0118001:3692	1.4	488198.38	1377588.63	—	0.10		
23:43:0118001:3692	1.5	488193	1377587.88	—	0.10		
23:43:0118001:3692	1.6	488191.77	1377586.09	—	0.10		
23:43:0118001:3692	1.7	488189.64	1377585.80	—	0.10		
23:43:0118001:3692	1.8	488191.54	1377571.45	—	0.10		
23:43:0118001:3692	1.1	488204.11	1377573.17	—	0.10		
23:43:0118001:3693	1.1	487940.64	1376491.64	—	0.10		
23:43:0118001:3693	1.2	487941.94	1376493.43	—	0.10		
23:43:0118001:3693	1.3	487940.16	1376504.10	—	0.10		
23:43:0118001:3693	1.4	487938.29	1376505.40	—	0.10		
23:43:0118001:3693	1.5	487936.76	1376505.15	—	0.10		
23:43:0118001:3693	1.6	487935.50	1376503.33	—	0.10		
23:43:0118001:3693	1.7	487929.19	1376502.28	—	0.10		
23:43:0118001:3693	1.8	487930.96	1376491.61	—	0.10		

Начальник отдела		<u>С. П. Черечеча</u>
полное наименование должности	подпись	инициалы, фамилия

М.П.

КАДАСТРОВЫЙ ПЛАН ТЕРРИТОРИИ

Лист № 162	раздела 9	Всего листов раздела 9: 664	Всего разделов: 9	Всего листов: 2092
------------	-----------	-----------------------------	-------------------	--------------------

"14" января 2020 г. № 23/ИСХ/20-28715

Номер кадастрового квартала: 23:43:0118001

Кадастровый номер здания, сооружения, объекта незавершенного строительства	Номера точек контура	Координаты		Радиус (R)	Средняя квадратическая погрешность определения координат характерных точек контура, м	Глубина, высота, м	
		X	Y			H1	H2
1	2	3	4	5	6	7	8
23:43:0118001:3693	1.9	487936.47	1376492.52	—	0.10		
23:43:0118001:3693	1.10	487938.25	1376491.25	—	0.10		
23:43:0118001:3693	1.1	487940.64	1376491.64	—	0.10		
23:43:0118001:3698	1.1	488241.88	1376506.94	—	0.10		
23:43:0118001:3698	1.2	488238.87	1376514.35	—	0.10		
23:43:0118001:3698	1.3	488229.60	1376510.58	—	0.10		
23:43:0118001:3698	1.4	488232.62	1376503.17	—	0.10		
23:43:0118001:3698	1.1	488241.88	1376506.94	—	0.10		
23:43:0118001:3699	1.1	488255.21	1376555.71	—	0.10		
23:43:0118001:3699	1.2	488253.14	1376567.60	—	0.10		
23:43:0118001:3699	1.3	488244.27	1376565.95	—	0.10		
23:43:0118001:3699	1.4	488246.34	1376554.06	—	0.10		
23:43:0118001:3699	1.1	488255.21	1376555.71	—	0.10		
23:43:0118001:3702	1.1	488189.97	1377568.78	—	0.10		
23:43:0118001:3702	1.2	488187.97	1377582.62	—	0.10		
23:43:0118001:3702	1.3	488185.81	1377582.32	—	0.10		
23:43:0118001:3702	1.4	488184.69	1377583.90	—	0.10		
23:43:0118001:3702	1.5	488182.64	1377583.58	—	0.10		
23:43:0118001:3702	1.6	488182.02	1377581.74	—	0.10		
23:43:0118001:3702	1.7	488183.99	1377567.90	—	0.10		
23:43:0118001:3702	1.1	488189.97	1377568.78	—	0.10		
23:43:0118001:3704	1.1	488150.67	1376375.10	—	0.10		
23:43:0118001:3704	1.2	488149.17	1376378.34	—	0.10		
23:43:0118001:3704	1.3	488149.71	1376378.59	—	0.10		
23:43:0118001:3704	1.4	488144.79	1376389.21	—	0.10		

Начальник отдела		<u>С. П. Черечеча</u>
полное наименование должности	подпись	инициалы, фамилия

М.П.

КАДАСТРОВЫЙ ПЛАН ТЕРРИТОРИИ

Лист № 163	раздела 9	Всего листов раздела 9: 664	Всего разделов: 9	Всего листов: 2092
------------	-----------	-----------------------------	-------------------	--------------------

"14" января 2020 г. № 23/ИСХ/20-28715

Номер кадастрового квартала: 23:43:0118001

Кадастровый номер здания, сооружения, объекта незавершенного строительства	Номера точек контура	Координаты		Радиус (R)	Средняя квадратическая погрешность определения координат характерных точек контура, м	Глубина, высота, м	
		X	Y			H1	H2
1	2	3	4	5	6	7	8
23:43:0118001:3704	1.5	488141.28	1376387.58	—	0.10		
23:43:0118001:3704	1.6	488141.76	1376386.56	—	0.10		
23:43:0118001:3704	1.7	488136.91	1376384.31	—	0.10		
23:43:0118001:3704	1.8	488141.87	1376373.64	—	0.10		
23:43:0118001:3704	1.9	488146.49	1376375.79	—	0.10		
23:43:0118001:3704	1.10	488147.50	1376373.62	—	0.10		
23:43:0118001:3704	1.1	488150.67	1376375.10	—	0.10		
23:43:0118001:3705	1.1	488435.99	1376838.81	—	0.10		
23:43:0118001:3705	1.2	488434.72	1376845.30	—	0.10		
23:43:0118001:3705	1.3	488422.90	1376842.97	—	0.10		
23:43:0118001:3705	1.4	488423.29	1376840.99	—	0.10		
23:43:0118001:3705	1.5	488421.85	1376840.71	—	0.10		
23:43:0118001:3705	1.6	488422.74	1376836.20	—	0.10		
23:43:0118001:3705	1.1	488435.99	1376838.81	—	0.10		
23:43:0118001:3707	1.1	487984.53	1376411.13	—	0.10		
23:43:0118001:3707	1.2	487982.06	1376425.52	—	0.10		
23:43:0118001:3707	1.3	487969.25	1376423.32	—	0.10		
23:43:0118001:3707	1.4	487971.70	1376408.89	—	0.10		
23:43:0118001:3707	1.5	487977.43	1376409.89	—	0.10		
23:43:0118001:3707	1.6	487977.31	1376410.53	—	0.10		
23:43:0118001:3707	1.7	487980.11	1376411.02	—	0.10		
23:43:0118001:3707	1.8	487980.22	1376410.38	—	0.10		
23:43:0118001:3707	1.1	487984.53	1376411.13	—	0.10		
23:43:0118001:3708	1.1	486171.81	1377131.63	—	0.10		
23:43:0118001:3708	1.2	486194.84	1377137.87	—	0.10		

Начальник отдела		<u>С. П. Черечеча</u>
полное наименование должности	подпись	инициалы, фамилия

М.П.

КАДАСТРОВЫЙ ПЛАН ТЕРРИТОРИИ

Лист № 164	раздела 9	Всего листов раздела 9: 664	Всего разделов: 9	Всего листов: 2092
------------	-----------	-----------------------------	-------------------	--------------------

"14" января 2020 г. № 23/ИСХ/20-28715

Номер кадастрового квартала: 23:43:0118001

Кадастровый номер здания, сооружения, объекта незавершенного строительства	Номера точек контура	Координаты		Радиус (R)	Средняя квадратическая погрешность определения координат характерных точек контура, м	Глубина, высота, м	
		X	Y			H1	H2
1	2	3	4	5	6	7	8
23:43:0118001:3712	1.1	488329.30	1376543.90	—	0.10		
23:43:0118001:3712	1.2	488327.78	1376552.93	—	0.10		
23:43:0118001:3712	1.3	488323.56	1376552.22	—	0.10		
23:43:0118001:3712	1.4	488323.39	1376553.23	—	0.10		
23:43:0118001:3712	1.5	488318.60	1376552.40	—	0.10		
23:43:0118001:3712	1.6	488320.54	1376541.28	—	0.10		
23:43:0118001:3712	1.7	488321.48	1376541.46	—	0.10		
23:43:0118001:3712	1.8	488322.34	1376540.81	—	0.10		
23:43:0118001:3712	1.9	488323.73	1376541.08	—	0.10		
23:43:0118001:3712	1.10	488324.29	1376542.01	—	0.10		
23:43:0118001:3712	1.11	488325.22	1376542.18	—	0.10		
23:43:0118001:3712	1.12	488325.05	1376543.19	—	0.10		
23:43:0118001:3712	1.1	488329.30	1376543.90	—	0.10		
23:43:0118001:3713	1.1	488007.82	1376882.30	—	0.10		
23:43:0118001:3713	1.2	488012.41	1376883.57	—	0.10		
23:43:0118001:3713	1.3	488012.54	1376883.09	—	0.10		
23:43:0118001:3713	1.4	488013.91	1376881.91	—	0.10		
23:43:0118001:3713	1.5	488015.64	1376882.40	—	0.10		
23:43:0118001:3713	1.6	488016.20	1376884.11	—	0.10		
23:43:0118001:3713	1.7	488016.07	1376884.59	—	0.10		
23:43:0118001:3713	1.8	488017.66	1376885.03	—	0.10		
23:43:0118001:3713	1.9	488016.08	1376890.75	—	0.10		
23:43:0118001:3713	1.10	488016.94	1376890.99	—	0.10		
23:43:0118001:3713	1.11	488017.85	1376892.59	—	0.10		
23:43:0118001:3713	1.12	488017.34	1376894.42	—	0.10		

Начальник отдела		<u>С. П. Черечеча</u>
полное наименование должности	подпись	инициалы, фамилия

М.П.

КАДАСТРОВЫЙ ПЛАН ТЕРРИТОРИИ

Лист № 165	раздела 9	Всего листов раздела 9: 664	Всего разделов: 9	Всего листов: 2092
------------	-----------	-----------------------------	-------------------	--------------------

"14" января 2020 г. № 23/ИСХ/20-28715

Номер кадастрового квартала: 23:43:0118001

Кадастровый номер здания, сооружения, объекта незавершенного строительства	Номера точек контура	Координаты		Радиус (R)	Средняя квадратическая погрешность определения координат характерных точек контура, м	Глубина, высота, м	
		X	Y			H1	H2
1	2	3	4	5	6	7	8
23:43:0118001:3713	1.13	488015.74	1376895.32	—	0.10		
23:43:0118001:3713	1.14	488014.88	1376895.08	—	0.10		
23:43:0118001:3713	1.15	488014.50	1376896.43	—	0.10		
23:43:0118001:3713	1.16	488012.62	1376895.91	—	0.10		
23:43:0118001:3713	1.17	488011.63	1376899.48	—	0.10		
23:43:0118001:3713	1.18	488007.91	1376898.45	—	0.10		
23:43:0118001:3713	1.19	488008.90	1376894.88	—	0.10		
23:43:0118001:3713	1.20	488004.66	1376893.70	—	0.10		
23:43:0118001:3713	1.21	488005.65	1376890.14	—	0.10		
23:43:0118001:3713	1.22	488004.88	1376889.93	—	0.10		
23:43:0118001:3713	1.23	488003.78	1376888.27	—	0.10		
23:43:0118001:3713	1.24	488004.35	1376886.20	—	0.10		
23:43:0118001:3713	1.25	488006.14	1376885.35	—	0.10		
23:43:0118001:3713	1.26	488006.92	1376885.56	—	0.10		
23:43:0118001:3713	1.1	488007.82	1376882.30	—	0.10		
23:43:0118001:3718	1.1	488406.31	1377068.38	—	0.10		
23:43:0118001:3718	1.2	488404.91	1377075.49	—	0.10		
23:43:0118001:3718	1.3	488394.59	1377073.46	—	0.10		
23:43:0118001:3718	1.4	488395.99	1377066.35	—	0.10		
23:43:0118001:3718	1.1	488406.31	1377068.38	—	0.10		
23:43:0118001:3719	1.1	488488.37	1376469.24	—	0.03		
23:43:0118001:3719	1.2	488486.35	1376473.86	—	0.03		
23:43:0118001:3719	1.3	488480.71	1376471.39	—	0.03		
23:43:0118001:3719	1.4	488482.73	1376466.77	—	0.03		
23:43:0118001:3719	1.1	488488.37	1376469.24	—	0.03		

Начальник отдела		<u>С. П. Черечеча</u>
полное наименование должности	подпись	инициалы, фамилия

М.П.

КАДАСТРОВЫЙ ПЛАН ТЕРРИТОРИИ

Лист № 166	раздела 9	Всего листов раздела 9: 664	Всего разделов: 9	Всего листов: 2092
------------	-----------	-----------------------------	-------------------	--------------------

"14" января 2020 г. № 23/ИСХ/20-28715

Номер кадастрового квартала: 23:43:0118001

Кадастровый номер здания, сооружения, объекта незавершенного строительства	Номера точек контура	Координаты		Радиус (R)	Средняя квадратическая погрешность определения координат характерных точек контура, м	Глубина, высота, м	
		X	Y			Н1	Н2
1	2	3	4	5	6	7	8
23:43:0118001:3722	1.1	488004.13	1376539.46	—	0.10		
23:43:0118001:3722	1.2	488003.53	1376543.08	—	0.10		
23:43:0118001:3722	1.3	488004.70	1376543.27	—	0.10		
23:43:0118001:3722	1.4	488004.24	1376546.05	—	0.10		
23:43:0118001:3722	1.5	488003.08	1376545.86	—	0.10		
23:43:0118001:3722	1.6	488002.42	1376549.87	—	0.10		
23:43:0118001:3722	1.7	487998.28	1376549.19	—	0.10		
23:43:0118001:3722	1.8	487998.15	1376549.98	—	0.10		
23:43:0118001:3722	1.9	487992.93	1376549.09	—	0.10		
23:43:0118001:3722	1.10	487993.56	1376545.22	—	0.10		
23:43:0118001:3722	1.11	487992.63	1376545.07	—	0.10		
23:43:0118001:3722	1.12	487991.74	1376543.95	—	0.10		
23:43:0118001:3722	1.13	487992.05	1376542.07	—	0.10		
23:43:0118001:3722	1.14	487993.25	1376541.29	—	0.10		
23:43:0118001:3722	1.15	487994.18	1376541.44	—	0.10		
23:43:0118001:3722	1.16	487994.76	1376537.84	—	0.10		
23:43:0118001:3722	1.1	488004.13	1376539.46	—	0.10		
23:43:0118001:3723	1.1	487961.74	1376537.05	—	0.10		
23:43:0118001:3723	1.2	487960.01	1376546.87	—	0.10		
23:43:0118001:3723	1.3	487953.43	1376545.75	—	0.10		
23:43:0118001:3723	1.4	487952.07	1376546.69	—	0.10		
23:43:0118001:3723	1.5	487950.08	1376546.35	—	0.10		
23:43:0118001:3723	1.6	487949.11	1376545.02	—	0.10		
23:43:0118001:3723	1.7	487950.80	1376535.23	—	0.10		
23:43:0118001:3723	1.8	487951.28	1376532.47	—	0.10		

Начальник отдела		<u>С. П. Черечеча</u>
полное наименование должности	подпись	инициалы, фамилия

М.П.

КАДАСТРОВЫЙ ПЛАН ТЕРРИТОРИИ

Лист № 167	раздела 9	Всего листов раздела 9: 664	Всего разделов: 9	Всего листов: 2092
------------	-----------	-----------------------------	-------------------	--------------------

"14" января 2020 г. № 23/ИСХ/20-28715

Номер кадастрового квартала: 23:43:0118001

Кадастровый номер здания, сооружения, объекта незавершенного строительства	Номера точек контура	Координаты		Радиус (R)	Средняя квадратическая погрешность определения координат характерных точек контура, м	Глубина, высота, м	
		X	Y			H1	H2
1	2	3	4	5	6	7	8
23:43:0118001:3723	1.9	487956.50	1376533.37	—	0.10		
23:43:0118001:3723	1.10	487956.02	1376536.13	—	0.10		
23:43:0118001:3723	1.1	487961.74	1376537.05	—	0.10		
23:43:0118001:3724	1.1	488150.22	1376815.56	—	0.10		
23:43:0118001:3724	1.2	488147.66	1376830.10	—	0.10		
23:43:0118001:3724	1.3	488138.11	1376828.41	—	0.10		
23:43:0118001:3724	1.4	488140.67	1376813.87	—	0.10		
23:43:0118001:3724	1.1	488150.22	1376815.56	—	0.10		
23:43:0118001:3725	1.1	487999.56	1376841.61	—	0.10		
23:43:0118001:3725	1.2	487992.45	1376850.19	—	0.10		
23:43:0118001:3725	1.3	487983.94	1376843.14	—	0.10		
23:43:0118001:3725	1.4	487986.14	1376840.48	—	0.10		
23:43:0118001:3725	1.5	487983.52	1376838.31	—	0.10		
23:43:0118001:3725	1.6	487987.42	1376833.61	—	0.10		
23:43:0118001:3725	1.7	487990.03	1376835.78	—	0.10		
23:43:0118001:3725	1.8	487991.05	1376834.56	—	0.10		
23:43:0118001:3725	1.1	487999.56	1376841.61	—	0.10		
23:43:0118001:3726	1.1	488428.95	1376455.15	—	0.10		
23:43:0118001:3726	1.2	488428.42	1376456.37	—	0.10		
23:43:0118001:3726	1.3	488432.72	1376458.23	—	0.10		
23:43:0118001:3726	1.4	488431.72	1376460.62	—	0.10		
23:43:0118001:3726	1.5	488432.60	1376461.05	—	0.10		
23:43:0118001:3726	1.6	488430.56	1376465.80	—	0.10		
23:43:0118001:3726	1.7	488429.58	1376465.41	—	0.10		
23:43:0118001:3726	1.8	488428.60	1376467.73	—	0.10		

Начальник отдела		<u>С. П. Черечеча</u>
полное наименование должности	подпись	инициалы, фамилия

М.П.

КАДАСТРОВЫЙ ПЛАН ТЕРРИТОРИИ

Лист № 168	раздела 9	Всего листов раздела 9: 664	Всего разделов: 9	Всего листов: 2092
------------	-----------	-----------------------------	-------------------	--------------------

"14" января 2020 г. № 23/ИСХ/20-28715

Номер кадастрового квартала: 23:43:0118001

Кадастровый номер здания, сооружения, объекта незавершенного строительства	Номера точек контура	Координаты		Радиус (R)	Средняя квадратическая погрешность определения координат характерных точек контура, м	Глубина, высота, м	
		X	Y			H1	H2
1	2	3	4	5	6	7	8
23:43:0118001:3726	1.9	488424.24	1376465.93	—	0.10		
23:43:0118001:3726	1.10	488423.68	1376467.13	—	0.10		
23:43:0118001:3726	1.11	488420.23	1376465.52	—	0.10		
23:43:0118001:3726	1.12	488420.71	1376464.33	—	0.10		
23:43:0118001:3726	1.13	488418	1376463.21	—	0.10		
23:43:0118001:3726	1.14	488418.98	1376460.73	—	0.10		
23:43:0118001:3726	1.15	488416.91	1376459.81	—	0.10		
23:43:0118001:3726	1.16	488418.97	1376455.12	—	0.10		
23:43:0118001:3726	1.17	488421.06	1376456.01	—	0.10		
23:43:0118001:3726	1.18	488422.15	1376453.61	—	0.10		
23:43:0118001:3726	1.19	488424.86	1376454.76	—	0.10		
23:43:0118001:3726	1.20	488425.35	1376453.60	—	0.10		
23:43:0118001:3726	1.1	488428.95	1376455.15	—	0.10		
23:43:0118001:3727	1.1	488415.28	1376392.16	—	0.10		
23:43:0118001:3727	1.2	488413.78	1376395.38	—	0.10		
23:43:0118001:3727	1.3	488411.70	1376396.25	—	0.10		
23:43:0118001:3727	1.4	488400.85	1376391.20	—	0.10		
23:43:0118001:3727	1.5	488403.62	1376385.30	—	0.10		
23:43:0118001:3727	1.6	488414.30	1376390.27	—	0.10		
23:43:0118001:3727	1.1	488415.28	1376392.16	—	0.10		
23:43:0118001:3728	1.1	488409.03	1377055.41	—	0.10		
23:43:0118001:3728	1.2	488407.63	1377062.52	—	0.10		
23:43:0118001:3728	1.3	488397.32	1377060.50	—	0.10		
23:43:0118001:3728	1.4	488398.72	1377053.38	—	0.10		
23:43:0118001:3728	1.1	488409.03	1377055.41	—	0.10		

Начальник отдела		<u>С. П. Черечеча</u>
полное наименование должности	подпись	инициалы, фамилия

М.П.

КАДАСТРОВЫЙ ПЛАН ТЕРРИТОРИИ

Лист № 169	раздела 9	Всего листов раздела 9: 664	Всего разделов: 9	Всего листов: 2092
------------	-----------	-----------------------------	-------------------	--------------------

"14" января 2020 г. № 23/ИСХ/20-28715

Номер кадастрового квартала: 23:43:0118001

Кадастровый номер здания, сооружения, объекта незавершенного строительства	Номера точек контура	Координаты		Радиус (R)	Средняя квадратическая погрешность определения координат характерных точек контура, м	Глубина, высота, м	
		X	Y			Н1	Н2
1	2	3	4	5	6	7	8
23:43:0118001:3729	1.1	488392.05	1377065.57	—	0.10		
23:43:0118001:3729	1.2	488390.65	1377072.68	—	0.10		
23:43:0118001:3729	1.3	488380.34	1377070.65	—	0.10		
23:43:0118001:3729	1.4	488381.74	1377063.54	—	0.10		
23:43:0118001:3729	1.1	488392.05	1377065.57	—	0.10		
23:43:0118001:3730	1.1	488394.53	1377052.56	—	0.10		
23:43:0118001:3730	1.2	488393.13	1377059.57	—	0.10		
23:43:0118001:3730	1.3	488382.82	1377057.64	—	0.10		
23:43:0118001:3730	1.4	488384.22	1377050.53	—	0.10		
23:43:0118001:3730	1.1	488394.53	1377052.56	—	0.10		
23:43:0118001:3732	1.1	488182.62	1377567.66	—	0.10		
23:43:0118001:3732	1.2	488180.63	1377581.50	—	0.10		
23:43:0118001:3732	1.3	488179.52	1377583.09	—	0.10		
23:43:0118001:3732	1.4	488177.47	1377582.83	—	0.10		
23:43:0118001:3732	1.5	488176.83	1377581	—	0.10		
23:43:0118001:3732	1.6	488174.67	1377580.68	—	0.10		
23:43:0118001:3732	1.7	488176.64	1377566.83	—	0.10		
23:43:0118001:3732	1.1	488182.62	1377567.66	—	0.10		
23:43:0118001:3733	1.1	488418.71	1376385.16	—	0.10		
23:43:0118001:3733	1.2	488417.21	1376388.38	—	0.10		
23:43:0118001:3733	1.3	488415.12	1376389.25	—	0.10		
23:43:0118001:3733	1.4	488404.27	1376384.20	—	0.10		
23:43:0118001:3733	1.5	488407.04	1376378.30	—	0.10		
23:43:0118001:3733	1.6	488417.72	1376383.27	—	0.10		
23:43:0118001:3733	1.1	488418.71	1376385.16	—	0.10		

Начальник отдела		<u>С. П. Черечеча</u>
полное наименование должности	подпись	инициалы, фамилия

М.П.

КАДАСТРОВЫЙ ПЛАН ТЕРРИТОРИИ

Лист № 170	раздела 9	Всего листов раздела 9: 664	Всего разделов: 9	Всего листов: 2092
------------	-----------	-----------------------------	-------------------	--------------------

"14" января 2020 г. № 23/ИСХ/20-28715

Номер кадастрового квартала: 23:43:0118001

Кадастровый номер здания, сооружения, объекта незавершенного строительства	Номера точек контура	Координаты		Радиус (R)	Средняя квадратическая погрешность определения координат характерных точек контура, м	Глубина, высота, м	
		X	Y			Н1	Н2
1	2	3	4	5	6	7	8
23:43:0118001:3734	1.1	488180.19	1377155.84	—	0.10		
23:43:0118001:3734	1.2	488178.46	1377165.76	—	0.10		
23:43:0118001:3734	1.3	488170.78	1377164.55	—	0.10		
23:43:0118001:3734	1.4	488172.40	1377154.54	—	0.10		
23:43:0118001:3734	1.5	488174.08	1377153.29	—	0.10		
23:43:0118001:3734	1.6	488176.20	1377153.64	—	0.10		
23:43:0118001:3734	1.7	488177.39	1377155.36	—	0.10		
23:43:0118001:3734	1.1	488180.19	1377155.84	—	0.10		
23:43:0118001:3735	1.1	488304.19	1377671.52	—	10		
23:43:0118001:3735	1.2	488302.89	1377680.47	—	10		
23:43:0118001:3735	1.3	488292.73	1377678.99	—	10		
23:43:0118001:3735	1.4	488293.39	1377674.50	—	10		
23:43:0118001:3735	1.5	488292.58	1377673.14	—	10		
23:43:0118001:3735	1.6	488292.87	1377671.09	—	10		
23:43:0118001:3735	1.7	488294.03	1377670.05	—	10		
23:43:0118001:3735	1.1	488304.19	1377671.52	—	10		
23:43:0118001:3738	1.1	488130.65	1377146.06	—	0.10		
23:43:0118001:3738	1.2	488128.92	1377155.98	—	0.10		
23:43:0118001:3738	1.3	488121.24	1377154.77	—	0.10		
23:43:0118001:3738	1.4	488122.86	1377144.76	—	0.10		
23:43:0118001:3738	1.5	488124.54	1377143.51	—	0.10		
23:43:0118001:3738	1.6	488126.66	1377143.86	—	0.10		
23:43:0118001:3738	1.7	488127.85	1377145.58	—	0.10		
23:43:0118001:3738	1.1	488130.65	1377146.06	—	0.10		
23:43:0118001:3739	1.1	488155.47	1377150.99	—	0.10		

Начальник отдела		С. П. Черечеча
полное наименование должности	подпись	инициалы, фамилия

М.П.

КАДАСТРОВЫЙ ПЛАН ТЕРРИТОРИИ

Лист № 171	раздела 9	Всего листов раздела 9: 664	Всего разделов: 9	Всего листов: 2092
------------	-----------	-----------------------------	-------------------	--------------------

"14" января 2020 г. № 23/ИСХ/20-28715

Номер кадастрового квартала: 23:43:0118001

Кадастровый номер здания, сооружения, объекта незавершенного строительства	Номера точек контура	Координаты		Радиус (R)	Средняя квадратическая погрешность определения координат характерных точек контура, м	Глубина, высота, м	
		X	Y			H1	H2
1	2	3	4	5	6	7	8
23:43:0118001:3739	1.2	488153.74	1377160.91	—	0.10		
23:43:0118001:3739	1.3	488146.06	1377159.70	—	0.10		
23:43:0118001:3739	1.4	488147.68	1377149.69	—	0.10		
23:43:0118001:3739	1.5	488149.36	1377148.44	—	0.10		
23:43:0118001:3739	1.6	488151.48	1377148.79	—	0.10		
23:43:0118001:3739	1.7	488152.67	1377150.51	—	0.10		
23:43:0118001:3739	1.1	488155.47	1377150.99	—	0.10		
23:43:0118001:3740	1.1	488143.01	1377168.89	—	0.10		
23:43:0118001:3740	1.2	488141.26	1377178.88	—	0.10		
23:43:0118001:3740	1.3	488139.56	1377180.10	—	0.10		
23:43:0118001:3740	1.4	488137.45	1377179.73	—	0.10		
23:43:0118001:3740	1.5	488136.28	1377177.99	—	0.10		
23:43:0118001:3740	1.6	488133.49	1377177.48	—	0.10		
23:43:0118001:3740	1.7	488135.35	1377167.58	—	0.10		
23:43:0118001:3740	1.1	488143.01	1377168.89	—	0.10		
23:43:0118001:3741	1.1	488192.46	1377178.69	—	0.10		
23:43:0118001:3741	1.2	488190.71	1377188.68	—	0.10		
23:43:0118001:3741	1.3	488189.01	1377189.90	—	0.10		
23:43:0118001:3741	1.4	488186.90	1377189.53	—	0.10		
23:43:0118001:3741	1.5	488185.73	1377187.79	—	0.10		
23:43:0118001:3741	1.6	488182.94	1377187.28	—	0.10		
23:43:0118001:3741	1.7	488184.80	1377177.38	—	0.10		
23:43:0118001:3741	1.1	488192.46	1377178.69	—	0.10		
23:43:0118001:3742	1.1	488167.82	1377153.49	—	0.10		
23:43:0118001:3742	1.2	488166.09	1377163.41	—	0.10		

Начальник отдела		<u>С. П. Черечеча</u>
полное наименование должности	подпись	инициалы, фамилия

М.П.

КАДАСТРОВЫЙ ПЛАН ТЕРРИТОРИИ

Лист № 172	раздела 9	Всего листов раздела 9: 664	Всего разделов: 9	Всего листов: 2092
------------	-----------	-----------------------------	-------------------	--------------------

"14" января 2020 г. № 23/ИСХ/20-28715

Номер кадастрового квартала: 23:43:0118001

Кадастровый номер здания, сооружения, объекта незавершенного строительства	Номера точек контура	Координаты		Радиус (R)	Средняя квадратическая погрешность определения координат характерных точек контура, м	Глубина, высота, м	
		X	Y			H1	H2
1	2	3	4	5	6	7	8
23:43:0118001:3742	1.3	488158.41	1377162.20	—	0.10		
23:43:0118001:3742	1.4	488160.03	1377152.19	—	0.10		
23:43:0118001:3742	1.5	488161.71	1377150.94	—	0.10		
23:43:0118001:3742	1.6	488163.83	1377151.29	—	0.10		
23:43:0118001:3742	1.7	488165.02	1377153.01	—	0.10		
23:43:0118001:3742	1.1	488167.82	1377153.49	—	0.10		
23:43:0118001:3743	1.1	488192.56	1377158.32	—	0.10		
23:43:0118001:3743	1.2	488190.83	1377168.24	—	0.10		
23:43:0118001:3743	1.3	488183.15	1377167.03	—	0.10		
23:43:0118001:3743	1.4	488184.77	1377157.02	—	0.10		
23:43:0118001:3743	1.5	488186.45	1377155.77	—	0.10		
23:43:0118001:3743	1.6	488188.57	1377156.12	—	0.10		
23:43:0118001:3743	1.7	488189.76	1377157.84	—	0.10		
23:43:0118001:3743	1.1	488192.56	1377158.32	—	0.10		
23:43:0118001:3744	1.1	488155.29	1377171.27	—	0.10		
23:43:0118001:3744	1.2	488153.54	1377181.26	—	0.10		
23:43:0118001:3744	1.3	488151.84	1377182.48	—	0.10		
23:43:0118001:3744	1.4	488149.73	1377182.11	—	0.10		
23:43:0118001:3744	1.5	488148.56	1377180.37	—	0.10		
23:43:0118001:3744	1.6	488145.77	1377179.86	—	0.10		
23:43:0118001:3744	1.7	488147.63	1377169.96	—	0.10		
23:43:0118001:3744	1.1	488155.29	1377171.27	—	0.10		
23:43:0118001:3745	1.1	488143.08	1377148.60	—	0.10		
23:43:0118001:3745	1.2	488141.35	1377158.52	—	0.10		
23:43:0118001:3745	1.3	488133.67	1377157.31	—	0.10		

Начальник отдела		<u>С. П. Черечеча</u>
полное наименование должности	подпись	инициалы, фамилия

М.П.

КАДАСТРОВЫЙ ПЛАН ТЕРРИТОРИИ

Лист № 173	раздела 9	Всего листов раздела 9: 664	Всего разделов: 9	Всего листов: 2092
------------	-----------	-----------------------------	-------------------	--------------------

"14" января 2020 г. № 23/ИСХ/20-28715

Номер кадастрового квартала: 23:43:0118001

Кадастровый номер здания, сооружения, объекта незавершенного строительства	Номера точек контура	Координаты		Радиус (R)	Средняя квадратическая погрешность определения координат характерных точек контура, м	Глубина, высота, м	
		X	Y			H1	H2
1	2	3	4	5	6	7	8
23:43:0118001:3745	1.4	488135.29	1377147.30	—	0.10		
23:43:0118001:3745	1.5	488136.97	1377146.05	—	0.10		
23:43:0118001:3745	1.6	488139.09	1377146.40	—	0.10		
23:43:0118001:3745	1.7	488140.28	1377148.12	—	0.10		
23:43:0118001:3745	1.1	488143.08	1377148.60	—	0.10		
23:43:0118001:3746	1.1	488167.63	1377173.81	—	0.10		
23:43:0118001:3746	1.2	488165.88	1377183.80	—	0.10		
23:43:0118001:3746	1.3	488164.18	1377185.02	—	0.10		
23:43:0118001:3746	1.4	488162.07	1377184.65	—	0.10		
23:43:0118001:3746	1.5	488160.90	1377182.91	—	0.10		
23:43:0118001:3746	1.6	488158.11	1377182.40	—	0.10		
23:43:0118001:3746	1.7	488159.97	1377172.50	—	0.10		
23:43:0118001:3746	1.1	488167.63	1377173.81	—	0.10		
23:43:0118001:3747	1.1	488180.03	1377176.23	—	0.10		
23:43:0118001:3747	1.2	488178.28	1377186.22	—	0.10		
23:43:0118001:3747	1.3	488176.58	1377187.44	—	0.10		
23:43:0118001:3747	1.4	488174.47	1377187.07	—	0.10		
23:43:0118001:3747	1.5	488173.30	1377185.33	—	0.10		
23:43:0118001:3747	1.6	488170.51	1377184.82	—	0.10		
23:43:0118001:3747	1.7	488172.37	1377174.92	—	0.10		
23:43:0118001:3747	1.1	488180.03	1377176.23	—	0.10		
23:43:0118001:3748	1.1	488130.39	1377166.35	—	0.10		
23:43:0118001:3748	1.2	488128.64	1377176.34	—	0.10		
23:43:0118001:3748	1.3	488126.94	1377177.56	—	0.10		
23:43:0118001:3748	1.4	488124.83	1377177.19	—	0.10		

Начальник отдела		<u>С. П. Черечеча</u>
полное наименование должности	подпись	инициалы, фамилия

М.П.

КАДАСТРОВЫЙ ПЛАН ТЕРРИТОРИИ

Лист № 174	раздела 9	Всего листов раздела 9: 664	Всего разделов: 9	Всего листов: 2092
------------	-----------	-----------------------------	-------------------	--------------------

"14" января 2020 г. № 23/ИСХ/20-28715

Номер кадастрового квартала: 23:43:0118001

Кадастровый номер здания, сооружения, объекта незавершенного строительства	Номера точек контура	Координаты		Радиус (R)	Средняя квадратическая погрешность определения координат характерных точек контура, м	Глубина, высота, м	
		X	Y			H1	H2
1	2	3	4	5	6	7	8
23:43:0118001:3748	1.5	488123.66	1377175.45	—	0.10		
23:43:0118001:3748	1.6	488120.87	1377174.94	—	0.10		
23:43:0118001:3748	1.7	488122.73	1377165.04	—	0.10		
23:43:0118001:3748	1.1	488130.39	1377166.35	—	0.10		
23:43:0118001:3749	1.1	488312.36	1377620.77	—	0.10		
23:43:0118001:3749	1.2	488311.22	1377629.75	—	0.10		
23:43:0118001:3749	1.3	488300.24	1377628.36	—	0.10		
23:43:0118001:3749	1.4	488299.28	1377627.14	—	0.10		
23:43:0118001:3749	1.5	488299.54	1377625.08	—	0.10		
23:43:0118001:3749	1.6	488300.77	1377624.11	—	0.10		
23:43:0118001:3749	1.7	488301.37	1377619.38	—	0.10		
23:43:0118001:3749	1.1	488312.36	1377620.77	—	0.10		
23:43:0118001:3750	1.1	487856.50	1376991.58	—	0.10		
23:43:0118001:3750	1.2	487854.64	1377001.93	—	0.10		
23:43:0118001:3750	1.3	487843.26	1376999.88	—	0.10		
23:43:0118001:3750	1.4	487845.12	1376989.54	—	0.10		
23:43:0118001:3750	1.1	487856.50	1376991.58	—	0.10		
23:43:0118001:3751	1.1	487862.70	1376959.84	—	0.10		
23:43:0118001:3751	1.2	487860.84	1376970.19	—	0.10		
23:43:0118001:3751	1.3	487849.46	1376968.14	—	0.10		
23:43:0118001:3751	1.4	487851.33	1376957.80	—	0.10		
23:43:0118001:3751	1.1	487862.70	1376959.84	—	0.10		
23:43:0118001:3752	1.1	487888.82	1377017.32	—	0.10		
23:43:0118001:3752	1.2	487886.94	1377027.34	—	0.10		
23:43:0118001:3752	1.3	487866.98	1377023.60	—	0.10		

Начальник отдела		<u>С. П. Черечеча</u>
полное наименование должности	подпись	инициалы, фамилия

М.П.

КАДАСТРОВЫЙ ПЛАН ТЕРРИТОРИИ

Лист № 175	раздела 9	Всего листов раздела 9: 664	Всего разделов: 9	Всего листов: 2092
------------	-----------	-----------------------------	-------------------	--------------------

"14" января 2020 г. № 23/ИСХ/20-28715

Номер кадастрового квартала: 23:43:0118001

Кадастровый номер здания, сооружения, объекта незавершенного строительства	Номера точек контура	Координаты		Радиус (R)	Средняя квадратическая погрешность определения координат характерных точек контура, м	Глубина, высота, м	
		X	Y			H1	H2
1	2	3	4	5	6	7	8
23:43:0118001:3752	1.4	487868.86	1377013.58	—	0.10		
23:43:0118001:3752	1.1	487888.82	1377017.32	—	0.10		
23:43:0118001:3753	1.1	487894.61	1376985.53	—	0.10		
23:43:0118001:3753	1.2	487892.73	1376995.55	—	0.10		
23:43:0118001:3753	1.3	487872.77	1376991.81	—	0.10		
23:43:0118001:3753	1.4	487874.65	1376981.79	—	0.10		
23:43:0118001:3753	1.1	487894.61	1376985.53	—	0.10		
23:43:0118001:3754	1.1	487859.83	1376975.82	—	0.10		
23:43:0118001:3754	1.2	487857.97	1376986.16	—	0.10		
23:43:0118001:3754	1.3	487846.59	1376984.11	—	0.10		
23:43:0118001:3754	1.4	487848.45	1376973.77	—	0.10		
23:43:0118001:3754	1.1	487859.83	1376975.82	—	0.10		
23:43:0118001:3755	1.1	487853.91	1377007.59	—	0.10		
23:43:0118001:3755	1.2	487852.05	1377017.93	—	0.10		
23:43:0118001:3755	1.3	487840.79	1377015.91	—	0.10		
23:43:0118001:3755	1.4	487842.65	1377005.56	—	0.10		
23:43:0118001:3755	1.1	487853.91	1377007.59	—	0.10		
23:43:0118001:3756	1.1	487899.88	1376953.43	—	0.10		
23:43:0118001:3756	1.2	487897.97	1376963.64	—	0.10		
23:43:0118001:3756	1.3	487878.10	1376959.92	—	0.10		
23:43:0118001:3756	1.4	487880.01	1376949.70	—	0.10		
23:43:0118001:3756	1.1	487899.88	1376953.43	—	0.10		
23:43:0118001:3757	1.1	488182.95	1376614.19	—	0.10		
23:43:0118001:3757	1.2	488180.81	1376625.95	—	0.10		
23:43:0118001:3757	1.3	488169.34	1376623.86	—	0.10		

Начальник отдела		<u>С. П. Черечеча</u>
полное наименование должности	подпись	инициалы, фамилия

М.П.

КАДАСТРОВЫЙ ПЛАН ТЕРРИТОРИИ

Лист № 176	раздела 9	Всего листов раздела 9: 664	Всего разделов: 9	Всего листов: 2092
------------	-----------	-----------------------------	-------------------	--------------------

"14" января 2020 г. № 23/ИСХ/20-28715

Номер кадастрового квартала: 23:43:0118001

Кадастровый номер здания, сооружения, объекта незавершенного строительства	Номера точек контура	Координаты		Радиус (R)	Средняя квадратическая погрешность определения координат характерных точек контура, м	Глубина, высота, м	
		X	Y			H1	H2
1	2	3	4	5	6	7	8
23:43:0118001:3757	1.4	488171.48	1376612.11	—	0.10		
23:43:0118001:3757	1.1	488182.95	1376614.19	—	0.10		
23:43:0118001:3759	1.1	488113.83	1377167.40	—	0.10		
23:43:0118001:3759	1.2	488111.27	1377182.25	—	0.10		
23:43:0118001:3759	1.3	488101.55	1377180.58	—	0.10		
23:43:0118001:3759	1.4	488100.44	1377178.41	—	0.10		
23:43:0118001:3759	1.5	488100.64	1377177.23	—	0.10		
23:43:0118001:3759	1.6	488102.33	1377175.85	—	0.10		
23:43:0118001:3759	1.7	488103.27	1377170.37	—	0.10		
23:43:0118001:3759	1.8	488102.08	1377168.87	—	0.10		
23:43:0118001:3759	1.9	488102.39	1377167.04	—	0.10		
23:43:0118001:3759	1.10	488104.18	1377165.74	—	0.10		
23:43:0118001:3759	1.1	488113.83	1377167.40	—	0.10		
23:43:0118001:3760	1.1	488116.32	1377150.96	—	0.10		
23:43:0118001:3760	1.2	488114.10	1377165.86	—	0.10		
23:43:0118001:3760	1.3	488104.34	1377164.41	—	0.10		
23:43:0118001:3760	1.4	488103.18	1377162.26	—	0.10		
23:43:0118001:3760	1.5	488103.36	1377161.08	—	0.10		
23:43:0118001:3760	1.6	488105.01	1377159.67	—	0.10		
23:43:0118001:3760	1.7	488105.83	1377154.17	—	0.10		
23:43:0118001:3760	1.8	488104.61	1377152.69	—	0.10		
23:43:0118001:3760	1.9	488104.88	1377150.85	—	0.10		
23:43:0118001:3760	1.10	488106.64	1377149.52	—	0.10		
23:43:0118001:3760	1.1	488116.32	1377150.96	—	0.10		
23:43:0118001:3761	1.1	487926.74	1376957.23	—	0.10		

Начальник отдела		<u>С. П. Черечеча</u>
полное наименование должности	подпись	инициалы, фамилия

М.П.

КАДАСТРОВЫЙ ПЛАН ТЕРРИТОРИИ

Лист № 177	раздела 9	Всего листов раздела 9: 664	Всего разделов: 9	Всего листов: 2092
------------	-----------	-----------------------------	-------------------	--------------------

"14" января 2020 г. № 23/ИСХ/20-28715

Номер кадастрового квартала: 23:43:0118001

Кадастровый номер здания, сооружения, объекта незавершенного строительства	Номера точек контура	Координаты		Радиус (R)	Средняя квадратическая погрешность определения координат характерных точек контура, м	Глубина, высота, м	
		X	Y			H1	H2
1	2	3	4	5	6	7	8
23:43:0118001:3761	1.2	487924.80	1376967.37	—	0.10		
23:43:0118001:3761	1.3	487913.65	1376965.24	—	0.10		
23:43:0118001:3761	1.4	487915.59	1376955.09	—	0.10		
23:43:0118001:3761	1.1	487926.74	1376957.23	—	0.10		
23:43:0118001:3762	1.1	487865.24	1376944.31	—	0.10		
23:43:0118001:3762	1.2	487863.42	1376954.40	—	0.10		
23:43:0118001:3762	1.3	487852.37	1376952.41	—	0.10		
23:43:0118001:3762	1.4	487854.19	1376942.32	—	0.10		
23:43:0118001:3762	1.1	487865.24	1376944.31	—	0.10		
23:43:0118001:3764	1.1	488471.52	1376631.13	—	0.10		
23:43:0118001:3764	1.2	488470.12	1376637.58	—	0.10		
23:43:0118001:3764	1.3	488456.73	1376634.68	—	0.10		
23:43:0118001:3764	1.4	488457.70	1376630.18	—	0.10		
23:43:0118001:3764	1.5	488459.22	1376630.51	—	0.10		
23:43:0118001:3764	1.6	488459.64	1376628.55	—	0.10		
23:43:0118001:3764	1.1	488471.52	1376631.13	—	0.10		
23:43:0118001:3765	1.1	488469.85	1376638.94	—	0.10		
23:43:0118001:3765	1.2	488468.49	1376645.38	—	0.10		
23:43:0118001:3765	1.3	488456.68	1376642.95	—	0.10		
23:43:0118001:3765	1.4	488457.13	1376640.87	—	0.10		
23:43:0118001:3765	1.5	488455.59	1376640.54	—	0.10		
23:43:0118001:3765	1.6	488456.57	1376636.04	—	0.10		
23:43:0118001:3765	1.1	488469.85	1376638.94	—	0.10		
23:43:0118001:3766	1.1	488070.87	1376388.67	—	0.10		
23:43:0118001:3766	1.2	488067.70	1376397.90	—	0.10		

Начальник отдела		<u>С. П. Черечеча</u>
полное наименование должности	подпись	инициалы, фамилия

М.П.

КАДАСТРОВЫЙ ПЛАН ТЕРРИТОРИИ

Лист № 178	раздела 9	Всего листов раздела 9: 664	Всего разделов: 9	Всего листов: 2092
------------	-----------	-----------------------------	-------------------	--------------------

"14" января 2020 г. № 23/ИСХ/20-28715

Номер кадастрового квартала: 23:43:0118001

Кадастровый номер здания, сооружения, объекта незавершенного строительства	Номера точек контура	Координаты		Радиус (R)	Средняя квадратическая погрешность определения координат характерных точек контура, м	Глубина, высота, м	
		X	Y			H1	H2
1	2	3	4	5	6	7	8
23:43:0118001:3766	1.3	488067.42	1376397.80	—	0.10		
23:43:0118001:3766	1.4	488067.79	1376396.72	—	0.10		
23:43:0118001:3766	1.5	488065.27	1376395.85	—	0.10		
23:43:0118001:3766	1.6	488064.11	1376396.60	—	0.10		
23:43:0118001:3766	1.7	488061.86	1376395.83	—	0.10		
23:43:0118001:3766	1.8	488061.38	1376394.68	—	0.10		
23:43:0118001:3766	1.9	488064.22	1376386.39	—	0.10		
23:43:0118001:3766	1.1	488070.87	1376388.67	—	0.10		
23:43:0118001:3767	1.1	488094.22	1376398.26	—	0.10		
23:43:0118001:3767	1.2	488091.32	1376406.53	—	0.10		
23:43:0118001:3767	1.3	488090.23	1376407.14	—	0.10		
23:43:0118001:3767	1.4	488087.98	1376406.35	—	0.10		
23:43:0118001:3767	1.5	488087.54	1376405.04	—	0.10		
23:43:0118001:3767	1.6	488085.02	1376404.16	—	0.10		
23:43:0118001:3767	1.7	488084.64	1376405.24	—	0.10		
23:43:0118001:3767	1.8	488084.36	1376405.14	—	0.10		
23:43:0118001:3767	1.9	488087.59	1376395.93	—	0.10		
23:43:0118001:3767	1.1	488094.22	1376398.26	—	0.10		
23:43:0118001:3768	1.1	486499.54	1377633.19	—	0.10		
23:43:0118001:3768	1.2	486496.80	1377649.56	—	0.10		
23:43:0118001:3768	1.3	486466.39	1377643.74	—	0.10		
23:43:0118001:3768	1.4	486469.34	1377628.14	—	0.10		
23:43:0118001:3768	1.1	486499.54	1377633.19	—	0.10		
23:43:0118001:3769	1.1	486482.71	1377621.79	—	0.10		
23:43:0118001:3769	1.2	486481.82	1377626.71	—	0.10		

Начальник отдела		<u>С. П. Черечеча</u>
полное наименование должности	подпись	инициалы, фамилия

М.П.

КАДАСТРОВЫЙ ПЛАН ТЕРРИТОРИИ

Лист № 179	раздела 9	Всего листов раздела 9: 664	Всего разделов: 9	Всего листов: 2092
------------	-----------	-----------------------------	-------------------	--------------------

"14" января 2020 г. № 23/ИСХ/20-28715

Номер кадастрового квартала: 23:43:0118001

Кадастровый номер здания, сооружения, объекта незавершенного строительства	Номера точек контура	Координаты		Радиус (R)	Средняя квадратическая погрешность определения координат характерных точек контура, м	Глубина, высота, м	
		X	Y			H1	H2
1	2	3	4	5	6	7	8
23:43:0118001:3769	1.3	486476.86	1377625.85	—	0.10		
23:43:0118001:3769	1.4	486477.79	1377620.91	—	0.10		
23:43:0118001:3769	1.1	486482.71	1377621.79	—	0.10		
23:43:0118001:3770	1.1	486486.47	1377607.35	—	0.10		
23:43:0118001:3770	1.2	486486.05	1377609.99	—	0.10		
23:43:0118001:3770	1.3	486483.90	1377609.61	—	0.10		
23:43:0118001:3770	1.4	486484.34	1377606.96	—	0.10		
23:43:0118001:3770	1.1	486486.47	1377607.35	—	0.10		
23:43:0118001:3771	1.1	486452.56	1377598.82	—	0.10		
23:43:0118001:3771	1.2	486451.86	1377602.65	—	0.10		
23:43:0118001:3771	1.3	486443.51	1377601.25	—	0.10		
23:43:0118001:3771	1.4	486444.22	1377597.36	—	0.10		
23:43:0118001:3771	1.1	486452.56	1377598.82	—	0.10		
23:43:0118001:3772	1.1	486448.66	1377606.97	—	0.10		
23:43:0118001:3772	1.2	486448.31	1377608.83	—	0.10		
23:43:0118001:3772	1.3	486447.24	1377608.62	—	0.10		
23:43:0118001:3772	1.4	486447.58	1377606.77	—	0.10		
23:43:0118001:3772	1.1	486448.66	1377606.97	—	0.10		
23:43:0118001:3773	1.1	486480.10	1377603.48	—	0.10		
23:43:0118001:3773	1.2	486479.07	1377608.69	—	0.10		
23:43:0118001:3773	1.3	486466.94	1377606.36	—	0.10		
23:43:0118001:3773	1.4	486467.89	1377601.19	—	0.10		
23:43:0118001:3773	1.1	486480.10	1377603.48	—	0.10		
23:43:0118001:3774	1.1	488078.12	1376391.30	—	0.10		
23:43:0118001:3774	1.2	488075.22	1376399.57	—	0.10		

Начальник отдела		С. П. Черечеча
полное наименование должности	подпись	инициалы, фамилия

М.П.

КАДАСТРОВЫЙ ПЛАН ТЕРРИТОРИИ

Лист № 180	раздела 9	Всего листов раздела 9: 664	Всего разделов: 9	Всего листов: 2092
------------	-----------	-----------------------------	-------------------	--------------------

"14" января 2020 г. № 23/ИСХ/20-28715

Номер кадастрового квартала: 23:43:0118001

Кадастровый номер здания, сооружения, объекта незавершенного строительства	Номера точек контура	Координаты		Радиус (R)	Средняя квадратическая погрешность определения координат характерных точек контура, м	Глубина, высота, м	
		X	Y			H1	H2
1	2	3	4	5	6	7	8
23:43:0118001:3774	1.3	488074.13	1376400.18	—	0.10		
23:43:0118001:3774	1.4	488071.88	1376399.39	—	0.10		
23:43:0118001:3774	1.5	488071.44	1376398.08	—	0.10		
23:43:0118001:3774	1.6	488068.92	1376397.20	—	0.10		
23:43:0118001:3774	1.7	488068.54	1376398.28	—	0.10		
23:43:0118001:3774	1.8	488068.26	1376398.18	—	0.10		
23:43:0118001:3774	1.9	488071.49	1376388.97	—	0.10		
23:43:0118001:3774	1.1	488078.12	1376391.30	—	0.10		
23:43:0118001:3775	1.1	488086.97	1376395.63	—	0.10		
23:43:0118001:3775	1.2	488083.80	1376404.86	—	0.10		
23:43:0118001:3775	1.3	488083.52	1376404.76	—	0.10		
23:43:0118001:3775	1.4	488083.89	1376403.68	—	0.10		
23:43:0118001:3775	1.5	488081.37	1376402.81	—	0.10		
23:43:0118001:3775	1.6	488080.21	1376403.56	—	0.10		
23:43:0118001:3775	1.7	488077.96	1376402.79	—	0.10		
23:43:0118001:3775	1.8	488077.48	1376401.64	—	0.10		
23:43:0118001:3775	1.9	488080.32	1376393.35	—	0.10		
23:43:0118001:3775	1.1	488086.97	1376395.63	—	0.10		
23:43:0118001:3776	1.1	488103.10	1376402.59	—	0.10		
23:43:0118001:3776	1.2	488099.93	1376411.82	—	0.10		
23:43:0118001:3776	1.3	488099.65	1376411.72	—	0.10		
23:43:0118001:3776	1.4	488100.02	1376410.64	—	0.10		
23:43:0118001:3776	1.5	488097.50	1376409.77	—	0.10		
23:43:0118001:3776	1.6	488096.34	1376410.52	—	0.10		
23:43:0118001:3776	1.7	488094.09	1376409.75	—	0.10		

Начальник отдела		<u>С. П. Черечеча</u>
полное наименование должности	подпись	инициалы, фамилия

М.П.

КАДАСТРОВЫЙ ПЛАН ТЕРРИТОРИИ

Лист № 181	раздела 9	Всего листов раздела 9: 664	Всего разделов: 9	Всего листов: 2092
------------	-----------	-----------------------------	-------------------	--------------------

"14" января 2020 г. № 23/ИСХ/20-28715

Номер кадастрового квартала: 23:43:0118001

Кадастровый номер здания, сооружения, объекта незавершенного строительства	Номера точек контура	Координаты		Радиус (R)	Средняя квадратическая погрешность определения координат характерных точек контура, м	Глубина, высота, м	
		X	Y			H1	H2
1	2	3	4	5	6	7	8
23:43:0118001:3776	1.8	488093.61	1376408.60	—	0.10		
23:43:0118001:3776	1.9	488096.45	1376400.31	—	0.10		
23:43:0118001:3776	1.1	488103.10	1376402.59	—	0.10		
23:43:0118001:3777	1.1	488110.35	1376405.22	—	0.10		
23:43:0118001:3777	1.2	488107.45	1376413.49	—	0.10		
23:43:0118001:3777	1.3	488106.36	1376414.10	—	0.10		
23:43:0118001:3777	1.4	488104.11	1376413.31	—	0.10		
23:43:0118001:3777	1.5	488103.67	1376412	—	0.10		
23:43:0118001:3777	1.6	488101.15	1376411.12	—	0.10		
23:43:0118001:3777	1.7	488100.77	1376412.20	—	0.10		
23:43:0118001:3777	1.8	488100.49	1376412.10	—	0.10		
23:43:0118001:3777	1.9	488103.72	1376402.89	—	0.10		
23:43:0118001:3777	1.1	488110.35	1376405.22	—	0.10		
23:43:0118001:3779	1.1	488238.35	1376872.70	—	0.10		
23:43:0118001:3779	1.2	488237.02	1376879.20	—	0.10		
23:43:0118001:3779	1.3	488234.40	1376878.67	—	0.10		
23:43:0118001:3779	1.4	488232.67	1376887.12	—	0.10		
23:43:0118001:3779	1.5	488222.99	1376885.14	—	0.10		
23:43:0118001:3779	1.6	488223.93	1376880.52	—	0.10		
23:43:0118001:3779	1.7	488225.10	1376880.75	—	0.10		
23:43:0118001:3779	1.8	488226.27	1376875.04	—	0.10		
23:43:0118001:3779	1.9	488225.20	1376873.90	—	0.10		
23:43:0118001:3779	1.10	488225.76	1376871.16	—	0.10		
23:43:0118001:3779	1.11	488227.06	1376870.39	—	0.10		
23:43:0118001:3779	1.1	488238.35	1376872.70	—	0.10		

Начальник отдела		<u>С. П. Черечеча</u>
полное наименование должности	подпись	инициалы, фамилия

М.П.

КАДАСТРОВЫЙ ПЛАН ТЕРРИТОРИИ

Лист № 182	раздела 9	Всего листов раздела 9: 664	Всего разделов: 9	Всего листов: 2092
------------	-----------	-----------------------------	-------------------	--------------------

"14" января 2020 г. № 23/ИСХ/20-28715

Номер кадастрового квартала: 23:43:0118001

Кадастровый номер здания, сооружения, объекта незавершенного строительства	Номера точек контура	Координаты		Радиус (R)	Средняя квадратическая погрешность определения координат характерных точек контура, м	Глубина, высота, м	
		X	Y			Н1	Н2
1	2	3	4	5	6	7	8
23:43:0118001:3780	1.1	487997.64	1376463.67	—	0.10		
23:43:0118001:3780	1.2	487995.74	1376473.34	—	0.10		
23:43:0118001:3780	1.3	487994.31	1376473.06	—	0.10		
23:43:0118001:3780	1.4	487993.29	1376474.20	—	0.10		
23:43:0118001:3780	1.5	487990.98	1376473.75	—	0.10		
23:43:0118001:3780	1.6	487990.47	1376472.30	—	0.10		
23:43:0118001:3780	1.7	487988.98	1376472.01	—	0.10		
23:43:0118001:3780	1.8	487990.88	1376462.35	—	0.10		
23:43:0118001:3780	1.1	487997.64	1376463.67	—	0.10		
23:43:0118001:3781	1.1	488119.17	1377134.51	—	0.10		
23:43:0118001:3781	1.2	488116.62	1377149.37	—	0.10		
23:43:0118001:3781	1.3	488106.90	1377147.69	—	0.10		
23:43:0118001:3781	1.4	488105.78	1377145.52	—	0.10		
23:43:0118001:3781	1.5	488105.99	1377144.34	—	0.10		
23:43:0118001:3781	1.6	488107.67	1377142.97	—	0.10		
23:43:0118001:3781	1.7	488108.61	1377137.49	—	0.10		
23:43:0118001:3781	1.8	488107.42	1377135.98	—	0.10		
23:43:0118001:3781	1.9	488107.74	1377134.15	—	0.10		
23:43:0118001:3781	1.10	488109.52	1377132.86	—	0.10		
23:43:0118001:3781	1.1	488119.17	1377134.51	—	0.10		
23:43:0118001:3782	1.1	487891.40	1377001.43	—	0.10		
23:43:0118001:3782	1.2	487889.52	1377011.45	—	0.10		
23:43:0118001:3782	1.3	487869.56	1377007.71	—	0.10		
23:43:0118001:3782	1.4	487871.44	1376997.69	—	0.10		
23:43:0118001:3782	1.1	487891.40	1377001.43	—	0.10		

Начальник отдела		С. П. Черечеча
полное наименование должности	подпись	инициалы, фамилия

М.П.

КАДАСТРОВЫЙ ПЛАН ТЕРРИТОРИИ

Лист № 183	раздела 9	Всего листов раздела 9: 664	Всего разделов: 9	Всего листов: 2092
------------	-----------	-----------------------------	-------------------	--------------------

"14" января 2020 г. № 23/ИСХ/20-28715

Номер кадастрового квартала: 23:43:0118001

Кадастровый номер здания, сооружения, объекта незавершенного строительства	Номера точек контура	Координаты		Радиус (R)	Средняя квадратическая погрешность определения координат характерных точек контура, м	Глубина, высота, м	
		X	Y			H1	H2
1	2	3	4	5	6	7	8
23:43:0118001:3783	1.1	488316.47	1377593.13	—	10		
23:43:0118001:3783	1.2	488315.77	1377597.70	—	10		
23:43:0118001:3783	1.3	488317.32	1377598.86	—	10		
23:43:0118001:3783	1.4	488316.95	1377601.26	—	10		
23:43:0118001:3783	1.5	488315.13	1377601.95	—	10		
23:43:0118001:3783	1.6	488303.17	1377600.14	—	10		
23:43:0118001:3783	1.7	488301.71	1377599.09	—	10		
23:43:0118001:3783	1.8	488302.12	1377596.43	—	10		
23:43:0118001:3783	1.9	488303.82	1377595.86	—	10		
23:43:0118001:3783	1.10	488304.51	1377591.32	—	10		
23:43:0118001:3783	1.1	488316.47	1377593.13	—	10		
23:43:0118001:3784	1.1	487923.92	1376972.81	—	0.10		
23:43:0118001:3784	1.2	487921.98	1376982.98	—	0.10		
23:43:0118001:3784	1.3	487910.88	1376980.86	—	0.10		
23:43:0118001:3784	1.4	487912.83	1376970.69	—	0.10		
23:43:0118001:3784	1.1	487923.92	1376972.81	—	0.10		
23:43:0118001:3785	1.1	487897.70	1376969.37	—	0.10		
23:43:0118001:3785	1.2	487896.91	1376973.62	—	0.10		
23:43:0118001:3785	1.3	487899.18	1376974.04	—	0.10		
23:43:0118001:3785	1.4	487898.07	1376979.96	—	0.10		
23:43:0118001:3785	1.5	487873.44	1376975.35	—	0.10		
23:43:0118001:3785	1.6	487874.56	1376969.36	—	0.10		
23:43:0118001:3785	1.7	487876.86	1376969.79	—	0.10		
23:43:0118001:3785	1.8	487877.64	1376965.61	—	0.10		
23:43:0118001:3785	1.1	487897.70	1376969.37	—	0.10		

Начальник отдела		<u>С. П. Черечеча</u>
полное наименование должности	подпись	инициалы, фамилия

М.П.

КАДАСТРОВЫЙ ПЛАН ТЕРРИТОРИИ

Лист № 184	раздела 9	Всего листов раздела 9: 664	Всего разделов: 9	Всего листов: 2092
------------	-----------	-----------------------------	-------------------	--------------------

"14" января 2020 г. № 23/ИСХ/20-28715

Номер кадастрового квартала: 23:43:0118001

Кадастровый номер здания, сооружения, объекта незавершенного строительства	Номера точек контура	Координаты		Радиус (R)	Средняя квадратическая погрешность определения координат характерных точек контура, м	Глубина, высота, м	
		X	Y			H1	H2
1	2	3	4	5	6	7	8
23:43:0118001:3786	1.1	486469.10	1376026.10	—	0.10		
23:43:0118001:3786	1.2	486467.31	1376051.06	—	0.10		
23:43:0118001:3786	1.3	486453.17	1376270.60	—	0.10		
23:43:0118001:3786	1.4	486434.92	1376560.03	—	0.10		
23:43:0118001:3786	1.5	486431.76	1376599.90	—	0.10		
23:43:0118001:3786	1.6	486429.50	1376619.77	—	0.10		
23:43:0118001:3786	1.7	486417.57	1376681.93	—	0.10		
23:43:0118001:3786	1.8	486339.20	1377014.68	—	0.10		
23:43:0118001:3786	1.9	486325.06	1377079.32	—	0.10		
23:43:0118001:3787	1.1	487981.76	1376574.70	—	0.10		
23:43:0118001:3787	1.2	487983.30	1376578.49	—	0.10		
23:43:0118001:3787	1.3	487976.59	1376581.28	—	0.10		
23:43:0118001:3787	1.4	487972.85	1376571.67	—	0.10		
23:43:0118001:3787	1.5	487977.55	1376569.74	—	0.10		
23:43:0118001:3787	1.6	487979.90	1376575.47	—	0.10		
23:43:0118001:3787	1.1	487981.76	1376574.70	—	0.10		
23:43:0118001:3788	1.1	487969.63	1376568.65	—	0.10		
23:43:0118001:3788	1.2	487972.94	1376576.84	—	0.10		
23:43:0118001:3788	1.3	487966.25	1376579.53	—	0.10		
23:43:0118001:3788	1.4	487962.87	1376571.47	—	0.10		
23:43:0118001:3788	1.1	487969.63	1376568.65	—	0.10		
23:43:0118001:3789	1.1	487921.49	1376988.75	—	0.10		
23:43:0118001:3789	1.2	487919.55	1376998.91	—	0.10		
23:43:0118001:3789	1.3	487908.45	1376996.79	—	0.10		
23:43:0118001:3789	1.4	487910.39	1376986.63	—	0.10		

Начальник отдела		<u>С. П. Черечеча</u>
полное наименование должности	подпись	инициалы, фамилия

М.П.

КАДАСТРОВЫЙ ПЛАН ТЕРРИТОРИИ

Лист № 185	раздела 9	Всего листов раздела 9: 664	Всего разделов: 9	Всего листов: 2092
------------	-----------	-----------------------------	-------------------	--------------------

"14" января 2020 г. № 23/ИСХ/20-28715

Номер кадастрового квартала: 23:43:0118001

Кадастровый номер здания, сооружения, объекта незавершенного строительства	Номера точек контура	Координаты		Радиус (R)	Средняя квадратическая погрешность определения координат характерных точек контура, м	Глубина, высота, м	
		X	Y			H1	H2
1	2	3	4	5	6	7	8
23:43:0118001:3789	1.1	487921.49	1376988.75	—	0.10		
23:43:0118001:3790	1.1	488163.19	1376816.49	—	0.10		
23:43:0118001:3790	1.2	488164.02	1376817.69	—	0.10		
23:43:0118001:3790	1.3	488164.65	1376817.79	—	0.10		
23:43:0118001:3790	1.4	488164.41	1376819.17	—	0.10		
23:43:0118001:3790	1.5	488169.64	1376820.16	—	0.10		
23:43:0118001:3790	1.6	488167.61	1376830.92	—	0.10		
23:43:0118001:3790	1.7	488157.45	1376829.05	—	0.10		
23:43:0118001:3790	1.8	488159.47	1376816.89	—	0.10		
23:43:0118001:3790	1.9	488160.09	1376816.99	—	0.10		
23:43:0118001:3790	1.10	488161.33	1376816.16	—	0.10		
23:43:0118001:3790	1.1	488163.19	1376816.49	—	0.10		
23:43:0118001:3791	1.1	488179.18	1376631.53	—	10		
23:43:0118001:3791	1.2	488177.24	1376643.32	—	10		
23:43:0118001:3791	1.3	488165.77	1376641.43	—	10		
23:43:0118001:3791	1.4	488167.72	1376629.63	—	10		
23:43:0118001:3791	1.1	488179.18	1376631.53	—	10		
23:43:0118001:3794	1.1	488280.02	1376322.86	—	0.10		
23:43:0118001:3794	1.2	488275.50	1376333.21	—	0.10		
23:43:0118001:3794	1.3	488265.09	1376328.66	—	0.10		
23:43:0118001:3794	1.4	488267.37	1376323.43	—	0.10		
23:43:0118001:3794	1.5	488266.69	1376321.34	—	0.10		
23:43:0118001:3794	1.6	488267.61	1376319.23	—	0.10		
23:43:0118001:3794	1.7	488269.61	1376318.31	—	0.10		
23:43:0118001:3794	1.1	488280.02	1376322.86	—	0.10		

Начальник отдела		<u>С. П. Черечеча</u>
полное наименование должности	подпись	инициалы, фамилия

М.П.

КАДАСТРОВЫЙ ПЛАН ТЕРРИТОРИИ

Лист № 186	раздела 9	Всего листов раздела 9: 664	Всего разделов: 9	Всего листов: 2092
------------	-----------	-----------------------------	-------------------	--------------------

"14" января 2020 г. № 23/ИСХ/20-28715

Номер кадастрового квартала: 23:43:0118001

Кадастровый номер здания, сооружения, объекта незавершенного строительства	Номера точек контура	Координаты		Радиус (R)	Средняя квадратическая погрешность определения координат характерных точек контура, м	Глубина, высота, м	
		X	Y			Н1	Н2
1	2	3	4	5	6	7	8
23:43:0118001:3795	1.1	488306.95	1377660.22	—	10		
23:43:0118001:3795	1.2	488305.71	1377669.05	—	10		
23:43:0118001:3795	1.3	488294.86	1377667.52	—	10		
23:43:0118001:3795	1.4	488294.01	1377666.28	—	10		
23:43:0118001:3795	1.5	488294.30	1377664.24	—	10		
23:43:0118001:3795	1.6	488295.46	1377663.25	—	10		
23:43:0118001:3795	1.7	488296.10	1377658.69	—	10		
23:43:0118001:3795	1.1	488306.95	1377660.22	—	10		
23:43:0118001:3796	1.1	488252.95	1377578.03	—	0.10		
23:43:0118001:3796	1.2	488250.89	1377591.88	—	0.10		
23:43:0118001:3796	1.3	488248.71	1377591.55	—	0.10		
23:43:0118001:3796	1.4	488247.34	1377593.28	—	0.10		
23:43:0118001:3796	1.5	488244.57	1377592.87	—	0.10		
23:43:0118001:3796	1.6	488246.90	1377577.13	—	0.10		
23:43:0118001:3796	1.1	488252.95	1377578.03	—	0.10		
23:43:0118001:3797	1.1	488246.90	1377577.13	—	0.10		
23:43:0118001:3797	1.2	488244.57	1377592.87	—	0.10		
23:43:0118001:3797	1.3	488241.80	1377592.46	—	0.10		
23:43:0118001:3797	1.4	488240.98	1377590.40	—	0.10		
23:43:0118001:3797	1.5	488238.80	1377590.08	—	0.10		
23:43:0118001:3797	1.6	488240.85	1377576.23	—	0.10		
23:43:0118001:3797	1.1	488246.90	1377577.13	—	0.10		
23:43:0118001:3798	1.1	488159.24	1377001.30	—	0.10		
23:43:0118001:3798	1.2	488151.73	1377038.17	—	0.10		
23:43:0118001:3798	1.3	488141.88	1377036.16	—	0.10		

Начальник отдела		<u>С. П. Черечеча</u>
полное наименование должности	подпись	инициалы, фамилия

М.П.

КАДАСТРОВЫЙ ПЛАН ТЕРРИТОРИИ

Лист № 187	раздела 9	Всего листов раздела 9: 664	Всего разделов: 9	Всего листов: 2092
------------	-----------	-----------------------------	-------------------	--------------------

"14" января 2020 г. № 23/ИСХ/20-28715

Номер кадастрового квартала: 23:43:0118001

Кадастровый номер здания, сооружения, объекта незавершенного строительства	Номера точек контура	Координаты		Радиус (R)	Средняя квадратическая погрешность определения координат характерных точек контура, м	Глубина, высота, м	
		X	Y			H1	H2
1	2	3	4	5	6	7	8
23:43:0118001:3798	1.4	488149.39	1376999.29	—	0.10		
23:43:0118001:3798	1.1	488159.24	1377001.30	—	0.10		
23:43:0118001:3799	1.1	488400.17	1376419.37	—	10		
23:43:0118001:3799	1.2	488400.82	1376421.33	—	10		
23:43:0118001:3799	1.3	488399.43	1376424.45	—	10		
23:43:0118001:3799	1.4	488397.56	1376425.26	—	10		
23:43:0118001:3799	1.5	488384.76	1376419.59	—	10		
23:43:0118001:3799	1.6	488387.37	1376413.70	—	10		
23:43:0118001:3799	1.1	488400.17	1376419.37	—	10		
23:43:0118001:3802	1.1	488309.75	1377647.61	—	10		
23:43:0118001:3802	1.2	488308.59	1377655.51	—	10		
23:43:0118001:3802	1.3	488296.66	1377653.76	—	10		
23:43:0118001:3802	1.4	488297.81	1377645.86	—	10		
23:43:0118001:3802	1.1	488309.75	1377647.61	—	10		
23:43:0118001:3803	1.1	488378.53	1376689.88	—	0.10		
23:43:0118001:3803	1.2	488377.95	1376692.94	—	0.10		
23:43:0118001:3803	1.3	488379.66	1376693.26	—	0.10		
23:43:0118001:3803	1.4	488378.61	1376698.80	—	0.10		
23:43:0118001:3803	1.5	488376.90	1376698.48	—	0.10		
23:43:0118001:3803	1.6	488376.30	1376701.66	—	0.10		
23:43:0118001:3803	1.7	488366.39	1376699.78	—	0.10		
23:43:0118001:3803	1.8	488368.62	1376688	—	0.10		
23:43:0118001:3803	1.1	488378.53	1376689.88	—	0.10		
23:43:0118001:3806	1.1	488046.98	1376283.71	—	0.10		
23:43:0118001:3806	1.2	488045.71	1376286.59	—	0.10		

Начальник отдела		<u>С. П. Черечеча</u>
полное наименование должности	подпись	инициалы, фамилия

М.П.

КАДАСТРОВЫЙ ПЛАН ТЕРРИТОРИИ

Лист № 188	раздела 9	Всего листов раздела 9: 664	Всего разделов: 9	Всего листов: 2092
------------	-----------	-----------------------------	-------------------	--------------------

"14" января 2020 г. № 23/ИСХ/20-28715

Номер кадастрового квартала: 23:43:0118001

Кадастровый номер здания, сооружения, объекта незавершенного строительства	Номера точек контура	Координаты		Радиус (R)	Средняя квадратическая погрешность определения координат характерных точек контура, м	Глубина, высота, м	
		X	Y			H1	H2
1	2	3	4	5	6	7	8
23:43:0118001:3806	1.3	488046.82	1376287.08	—	0.10		
23:43:0118001:3806	1.4	488044.89	1376291.45	—	0.10		
23:43:0118001:3806	1.5	488043.78	1376290.97	—	0.10		
23:43:0118001:3806	1.6	488041.84	1376295.38	—	0.10		
23:43:0118001:3806	1.7	488030.17	1376290.24	—	0.10		
23:43:0118001:3806	1.8	488035.31	1376278.57	—	0.10		
23:43:0118001:3806	1.1	488046.98	1376283.71	—	0.10		
23:43:0118001:3807	1.1	488054.77	1376381.68	—	0.10		
23:43:0118001:3807	1.2	488051.60	1376390.90	—	0.10		
23:43:0118001:3807	1.3	488051.32	1376390.81	—	0.10		
23:43:0118001:3807	1.4	488051.69	1376389.72	—	0.10		
23:43:0118001:3807	1.5	488049.17	1376388.86	—	0.10		
23:43:0118001:3807	1.6	488048	1376389.61	—	0.10		
23:43:0118001:3807	1.7	488045.75	1376388.83	—	0.10		
23:43:0118001:3807	1.8	488045.27	1376387.68	—	0.10		
23:43:0118001:3807	1.9	488048.12	1376379.39	—	0.10		
23:43:0118001:3807	1.1	488054.77	1376381.68	—	0.10		
23:43:0118001:3808	1.1	488062.02	1376384.31	—	0.10		
23:43:0118001:3808	1.2	488059.12	1376392.58	—	0.10		
23:43:0118001:3808	1.3	488058.03	1376393.18	—	0.10		
23:43:0118001:3808	1.4	488055.78	1376392.40	—	0.10		
23:43:0118001:3808	1.5	488055.33	1376391.09	—	0.10		
23:43:0118001:3808	1.6	488052.82	1376390.20	—	0.10		
23:43:0118001:3808	1.7	488052.44	1376391.28	—	0.10		
23:43:0118001:3808	1.8	488052.16	1376391.19	—	0.10		

Начальник отдела		<u>С. П. Черечеча</u>
полное наименование должности	подпись	инициалы, фамилия

М.П.

КАДАСТРОВЫЙ ПЛАН ТЕРРИТОРИИ

Лист № 189	раздела 9	Всего листов раздела 9: 664	Всего разделов: 9	Всего листов: 2092
------------	-----------	-----------------------------	-------------------	--------------------

"14" января 2020 г. № 23/ИСХ/20-28715

Номер кадастрового квартала: 23:43:0118001

Кадастровый номер здания, сооружения, объекта незавершенного строительства	Номера точек контура	Координаты		Радиус (R)	Средняя квадратическая погрешность определения координат характерных точек контура, м	Глубина, высота, м	
		X	Y			H1	H2
1	2	3	4	5	6	7	8
23:43:0118001:3808	1.9	488055.39	1376381.98	—	0.10		
23:43:0118001:3808	1.1	488062.02	1376384.31	—	0.10		
23:43:0118001:3809	1.1	487944.55	1376633.06	—	0.10		
23:43:0118001:3809	1.2	487945.13	1376633.75	—	0.10		
23:43:0118001:3809	1.3	487945.45	1376634.61	—	0.10		
23:43:0118001:3809	1.4	487945.41	1376635.79	—	0.10		
23:43:0118001:3809	1.5	487944.95	1376636.73	—	0.10		
23:43:0118001:3809	1.6	487944.57	1376637.14	—	0.10		
23:43:0118001:3809	1.7	487943.66	1376637.65	—	0.10		
23:43:0118001:3809	1.8	487942.82	1376637.78	—	0.10		
23:43:0118001:3809	1.9	487942.05	1376637.67	—	0.10		
23:43:0118001:3809	1.10	487941.31	1376637.32	—	0.10		
23:43:0118001:3809	1.11	487936.50	1376640.81	—	0.10		
23:43:0118001:3809	1.12	487929.79	1376631.57	—	0.10		
23:43:0118001:3809	1.13	487932.60	1376629.53	—	0.10		
23:43:0118001:3809	1.14	487930.87	1376627.14	—	0.10		
23:43:0118001:3809	1.15	487937.02	1376622.68	—	0.10		
23:43:0118001:3809	1.1	487944.55	1376633.06	—	0.10		
23:43:0118001:3840	1.1	488444.82	1376439.01	—	10		
23:43:0118001:3840	1.2	488442.25	1376444.89	—	10		
23:43:0118001:3840	1.3	488426.99	1376438.20	—	10		
23:43:0118001:3840	1.4	488426.42	1376436.34	—	10		
23:43:0118001:3840	1.5	488427.82	1376433.13	—	10		
23:43:0118001:3840	1.6	488429.59	1376432.33	—	10		
23:43:0118001:3840	1.1	488444.82	1376439.01	—	10		

Начальник отдела		<u>С. П. Черечеча</u>
полное наименование должности	подпись	инициалы, фамилия

М.П.

КАДАСТРОВЫЙ ПЛАН ТЕРРИТОРИИ

Лист № 190	раздела 9	Всего листов раздела 9: 664	Всего разделов: 9	Всего листов: 2092
------------	-----------	-----------------------------	-------------------	--------------------

"14" января 2020 г. № 23/ИСХ/20-28715

Номер кадастрового квартала: 23:43:0118001

Кадастровый номер здания, сооружения, объекта незавершенного строительства	Номера точек контура	Координаты		Радиус (R)	Средняя квадратическая погрешность определения координат характерных точек контура, м	Глубина, высота, м	
		X	Y			H1	H2
1	2	3	4	5	6	7	8
23:43:0118001:3841	1.1	488441.55	1376445.74	—	10		
23:43:0118001:3841	1.2	488438.95	1376451.61	—	10		
23:43:0118001:3841	1.3	488423.72	1376444.87	—	10		
23:43:0118001:3841	1.4	488423.15	1376443	—	10		
23:43:0118001:3841	1.5	488424.57	1376439.81	—	10		
23:43:0118001:3841	1.6	488426.33	1376439	—	10		
23:43:0118001:3841	1.1	488441.55	1376445.74	—	10		
23:43:0118001:3842	1.1	488408.83	1376401.39	—	10		
23:43:0118001:3842	1.2	488409.40	1376402.97	—	10		
23:43:0118001:3842	1.3	488407.76	1376406.64	—	10		
23:43:0118001:3842	1.4	488406.21	1376407.27	—	10		
23:43:0118001:3842	1.5	488390.43	1376400.25	—	10		
23:43:0118001:3842	1.6	488393.05	1376394.37	—	10		
23:43:0118001:3842	1.1	488408.83	1376401.39	—	10		
23:43:0118001:3843	1.1	488020.36	1376438.85	—	0.10		
23:43:0118001:3843	1.2	488018.54	1376448.70	—	0.10		
23:43:0118001:3843	1.3	488008.65	1376446.85	—	0.10		
23:43:0118001:3843	1.4	488010.46	1376437.02	—	0.10		
23:43:0118001:3843	1.5	488014.15	1376437.70	—	0.10		
23:43:0118001:3843	1.6	488014.43	1376436.23	—	0.10		
23:43:0118001:3843	1.7	488016.96	1376436.70	—	0.10		
23:43:0118001:3843	1.8	488016.69	1376438.17	—	0.10		
23:43:0118001:3843	1.1	488020.36	1376438.85	—	0.10		
23:43:0118001:3844	1.1	488397.06	1376426.25	—	10		
23:43:0118001:3844	1.2	488397.76	1376428.06	—	10		

Начальник отдела		<u>С. П. Черечеча</u>
полное наименование должности	подпись	инициалы, фамилия

М.П.

КАДАСТРОВЫЙ ПЛАН ТЕРРИТОРИИ

Лист № 191	раздела 9	Всего листов раздела 9: 664	Всего разделов: 9	Всего листов: 2092
------------	-----------	-----------------------------	-------------------	--------------------

"14" января 2020 г. № 23/ИСХ/20-28715

Номер кадастрового квартала: 23:43:0118001

Кадастровый номер здания, сооружения, объекта незавершенного строительства	Номера точек контура	Координаты		Радиус (R)	Средняя квадратическая погрешность определения координат характерных точек контура, м	Глубина, высота, м	
		X	Y			H1	H2
1	2	3	4	5	6	7	8
23:43:0118001:3844	1.3	488396.22	1376431.44	—	10		
23:43:0118001:3844	1.4	488394.40	1376432.11	—	10		
23:43:0118001:3844	1.5	488378.95	1376425.11	—	10		
23:43:0118001:3844	1.6	488381.61	1376419.24	—	10		
23:43:0118001:3844	1.1	488397.06	1376426.25	—	10		
23:43:0118001:3845	1.1	488405.34	1376408.05	—	10		
23:43:0118001:3845	1.2	488405.95	1376409.76	—	10		
23:43:0118001:3845	1.3	488404.37	1376413.30	—	10		
23:43:0118001:3845	1.4	488402.71	1376413.93	—	10		
23:43:0118001:3845	1.5	488389.93	1376408.20	—	10		
23:43:0118001:3845	1.6	488392.57	1376402.32	—	10		
23:43:0118001:3845	1.1	488405.34	1376408.05	—	10		
23:43:0118001:3848	1.1	485999.51	1378221.56	—	0.10		
23:43:0118001:3848	1.2	486022.31	1378339.90	—	0.10		
23:43:0118001:3848	1.3	486057.24	1378448.62	—	0.10		
23:43:0118001:3848	1.4	485991.27	1378478.31	—	0.10		
23:43:0118001:3848	1.5	486036.90	1378668.35	—	0.10		
23:43:0118001:3848	1.6	486024.44	1378691.28	—	0.10		
23:43:0118001:3848	2.1	485997.89	1378224.08	—	0.10		
23:43:0118001:3848	2.2	486019.95	1378340.39	—	0.10		
23:43:0118001:3848	2.3	486053.97	1378446.64	—	0.10		
23:43:0118001:3848	2.4	485988.30	1378476.28	—	0.10		
23:43:0118001:3848	2.5	486034.52	1378668.70	—	0.10		
23:43:0118001:3848	2.6	486022.54	1378690.34	—	0.10		
23:43:0118001:3849	1.1	488136.60	1376996.93	—	0.10		

Начальник отдела		<u>С. П. Черечеча</u>
полное наименование должности	подпись	инициалы, фамилия

М.П.

КАДАСТРОВЫЙ ПЛАН ТЕРРИТОРИИ

Лист № 192	раздела 9	Всего листов раздела 9: 664	Всего разделов: 9	Всего листов: 2092
------------	-----------	-----------------------------	-------------------	--------------------

"14" января 2020 г. № 23/ИСХ/20-28715

Номер кадастрового квартала: 23:43:0118001

Кадастровый номер здания, сооружения, объекта незавершенного строительства	Номера точек контура	Координаты		Радиус (R)	Средняя квадратическая погрешность определения координат характерных точек контура, м	Глубина, высота, м	
		X	Y			H1	H2
1	2	3	4	5	6	7	8
23:43:0118001:3849	1.2	488129.09	1377033.80	—	0.10		
23:43:0118001:3849	1.3	488119.24	1377031.79	—	0.10		
23:43:0118001:3849	1.4	488126.75	1376994.92	—	0.10		
23:43:0118001:3849	1.1	488136.60	1376996.93	—	0.10		
23:43:0118001:3850	1.1	488253.40	1376774.59	—	0.10		
23:43:0118001:3850	1.2	488251.37	1376785.05	—	0.10		
23:43:0118001:3850	1.3	488249.75	1376784.73	—	0.10		
23:43:0118001:3850	1.4	488248.91	1376789.07	—	0.10		
23:43:0118001:3850	1.5	488236.33	1376786.69	—	0.10		
23:43:0118001:3850	1.6	488237.61	1376780.36	—	0.10		
23:43:0118001:3850	1.7	488240.06	1376780.83	—	0.10		
23:43:0118001:3850	1.8	488241.71	1376772.32	—	0.10		
23:43:0118001:3850	1.1	488253.40	1376774.59	—	0.10		
23:43:0118001:3855	1.1	488401.12	1376483.81	—	0.10		
23:43:0118001:3855	1.2	488412.35	1376488.77	—	0.10		
23:43:0118001:3855	1.3	488406.66	1376501.53	—	0.10		
23:43:0118001:3855	1.4	488395.42	1376496.60	—	0.10		
23:43:0118001:3855	1.5	488397.18	1376492.63	—	0.10		
23:43:0118001:3855	1.6	488398.76	1376493.29	—	0.10		
23:43:0118001:3855	1.7	488399.99	1376490.45	—	0.10		
23:43:0118001:3855	1.8	488398.45	1376489.75	—	0.10		
23:43:0118001:3855	1.1	488401.12	1376483.81	—	0.10		
23:43:0118001:3864	1.1	488315.67	1377632.84	—	10		
23:43:0118001:3864	1.2	488314.95	1377638.03	—	10		
23:43:0118001:3864	1.3	488311.38	1377637.53	—	10		

Начальник отдела		<u>С. П. Черечеча</u>
полное наименование должности	подпись	инициалы, фамилия

М.П.

КАДАСТРОВЫЙ ПЛАН ТЕРРИТОРИИ

Лист № 193	раздела 9	Всего листов раздела 9: 664	Всего разделов: 9	Всего листов: 2092
------------	-----------	-----------------------------	-------------------	--------------------

"14" января 2020 г. № 23/ИСХ/20-28715

Номер кадастрового квартала: 23:43:0118001

Кадастровый номер здания, сооружения, объекта незавершенного строительства	Номера точек контура	Координаты		Радиус (R)	Средняя квадратическая погрешность определения координат характерных точек контура, м	Глубина, высота, м	
		X	Y			H1	H2
1	2	3	4	5	6	7	8
23:43:0118001:3864	1.4	488310.95	1377640.65	—	10		
23:43:0118001:3864	1.5	488299.92	1377639.13	—	10		
23:43:0118001:3864	1.6	488299.51	1377642.07	—	10		
23:43:0118001:3864	1.7	488291.93	1377641.02	—	10		
23:43:0118001:3864	1.8	488292.55	1377636.58	—	10		
23:43:0118001:3864	1.9	488300.12	1377637.63	—	10		
23:43:0118001:3864	1.10	488300.56	1377634.47	—	10		
23:43:0118001:3864	1.11	488299.70	1377633.15	—	10		
23:43:0118001:3864	1.12	488299.98	1377631.13	—	10		
23:43:0118001:3864	1.13	488301.16	1377630.16	—	10		
23:43:0118001:3864	1.14	488312.19	1377631.69	—	10		
23:43:0118001:3864	1.15	488312.10	1377632.34	—	10		
23:43:0118001:3864	1.1	488315.67	1377632.84	—	10		
23:43:0118001:3874	1.1	486176.88	1377446.17	—	0.10		
23:43:0118001:3874	1.2	486174.68	1377454.99	—	0.10		
23:43:0118001:3874	1.3	486142.62	1377447.12	—	0.10		
23:43:0118001:3874	1.4	486142.56	1377447.33	—	0.10		
23:43:0118001:3874	1.5	486130.91	1377444.44	—	0.10		
23:43:0118001:3874	1.6	486137.01	1377419.74	—	0.10		
23:43:0118001:3874	1.7	486148.59	1377422.57	—	0.10		
23:43:0118001:3874	1.8	486145.24	1377438.39	—	0.10		
23:43:0118001:3874	1.1	486176.88	1377446.17	—	0.10		
23:43:0118001:3875	1.1	486179.93	1377430.75	—	0.10		
23:43:0118001:3875	1.2	486176.87	1377446.15	—	0.10		
23:43:0118001:3875	1.3	486145.25	1377438.38	—	0.10		

Начальник отдела		<u>С. П. Черечеча</u>
полное наименование должности	подпись	инициалы, фамилия

М.П.

КАДАСТРОВЫЙ ПЛАН ТЕРРИТОРИИ

Лист № 194	раздела 9	Всего листов раздела 9: 664	Всего разделов: 9	Всего листов: 2092
------------	-----------	-----------------------------	-------------------	--------------------

"14" января 2020 г. № 23/ИСХ/20-28715

Номер кадастрового квартала: 23:43:0118001

Кадастровый номер здания, сооружения, объекта незавершенного строительства	Номера точек контура	Координаты		Радиус (R)	Средняя квадратическая погрешность определения координат характерных точек контура, м	Глубина, высота, м	
		X	Y			H1	H2
1	2	3	4	5	6	7	8
23:43:0118001:3875	1.4	486148.59	1377422.57	—	0.10		
23:43:0118001:3875	1.1	486179.93	1377430.75	—	0.10		
23:43:0118001:3876	1.1	488029.32	1376370.64	—	0.10		
23:43:0118001:3876	1.2	488026.42	1376378.91	—	0.10		
23:43:0118001:3876	1.3	488025.33	1376379.52	—	0.10		
23:43:0118001:3876	1.4	488023.08	1376378.73	—	0.10		
23:43:0118001:3876	1.5	488022.64	1376377.42	—	0.10		
23:43:0118001:3876	1.6	488020.12	1376376.53	—	0.10		
23:43:0118001:3876	1.7	488019.74	1376377.62	—	0.10		
23:43:0118001:3876	1.8	488019.46	1376377.52	—	0.10		
23:43:0118001:3876	1.9	488022.69	1376368.31	—	0.10		
23:43:0118001:3876	1.1	488029.32	1376370.64	—	0.10		
23:43:0118001:3877	1.1	488022.07	1376368.01	—	0.10		
23:43:0118001:3877	1.2	488018.90	1376377.23	—	0.10		
23:43:0118001:3877	1.3	488018.62	1376377.14	—	0.10		
23:43:0118001:3877	1.4	488018.99	1376376.05	—	0.10		
23:43:0118001:3877	1.5	488016.47	1376375.19	—	0.10		
23:43:0118001:3877	1.6	488015.31	1376375.94	—	0.10		
23:43:0118001:3877	1.7	488013.06	1376375.16	—	0.10		
23:43:0118001:3877	1.8	488012.58	1376374.01	—	0.10		
23:43:0118001:3877	1.9	488015.42	1376365.72	—	0.10		
23:43:0118001:3877	1.1	488022.07	1376368.01	—	0.10		
23:43:0118001:3879	1.1	488038.30	1376375.90	—	0.10		
23:43:0118001:3879	1.2	488034.75	1376384.99	—	0.10		
23:43:0118001:3879	1.3	488034.47	1376384.88	—	0.10		

Начальник отдела		<u>С. П. Черечеча</u>
полное наименование должности	подпись	инициалы, фамилия

М.П.

КАДАСТРОВЫЙ ПЛАН ТЕРРИТОРИИ

Лист № 195	раздела 9	Всего листов раздела 9: 664	Всего разделов: 9	Всего листов: 2092
------------	-----------	-----------------------------	-------------------	--------------------

"14" января 2020 г. № 23/ИСХ/20-28715

Номер кадастрового квартала: 23:43:0118001

Кадастровый номер здания, сооружения, объекта незавершенного строительства	Номера точек контура	Координаты		Радиус (R)	Средняя квадратическая погрешность определения координат характерных точек контура, м	Глубина, высота, м	
		X	Y			H1	H2
1	2	3	4	5	6	7	8
23:43:0118001:3879	1.4	488034.89	1376383.81	—	0.10		
23:43:0118001:3879	1.5	488033.94	1376383.44	—	0.10		
23:43:0118001:3879	1.6	488032.50	1376383.38	—	0.10		
23:43:0118001:3879	1.7	488032.39	1376382.82	—	0.10		
23:43:0118001:3879	1.8	488031.21	1376383.55	—	0.10		
23:43:0118001:3879	1.9	488029	1376382.68	—	0.10		
23:43:0118001:3879	1.10	488028.56	1376381.51	—	0.10		
23:43:0118001:3879	1.11	488031.74	1376373.34	—	0.10		
23:43:0118001:3879	1.1	488038.30	1376375.90	—	0.10		
23:43:0118001:3880	1.1	488045.51	1376378.84	—	0.10		
23:43:0118001:3880	1.2	488042.17	1376386.94	—	0.10		
23:43:0118001:3880	1.3	488041.04	1376387.49	—	0.10		
23:43:0118001:3880	1.4	488038.85	1376386.58	—	0.10		
23:43:0118001:3880	1.5	488038.47	1376385.25	—	0.10		
23:43:0118001:3880	1.6	488036.01	1376384.23	—	0.10		
23:43:0118001:3880	1.7	488035.57	1376385.29	—	0.10		
23:43:0118001:3880	1.8	488035.29	1376385.17	—	0.10		
23:43:0118001:3880	1.9	488039.02	1376376.16	—	0.10		
23:43:0118001:3880	1.1	488045.51	1376378.84	—	0.10		
23:43:0118001:3901	1.1	488191.55	1377615.01	—	10		
23:43:0118001:3901	1.2	488189.18	1377629.67	—	10		
23:43:0118001:3901	1.3	488182.60	1377628.61	—	10		
23:43:0118001:3901	1.4	488185	1377613.70	—	10		
23:43:0118001:3901	1.5	488187.03	1377614.03	—	10		
23:43:0118001:3901	1.6	488188.52	1377612.78	—	10		

Начальник отдела		<u>С. П. Черечеча</u>
полное наименование должности	подпись	инициалы, фамилия

М.П.

КАДАСТРОВЫЙ ПЛАН ТЕРРИТОРИИ

Лист № 196	раздела 9	Всего листов раздела 9: 664	Всего разделов: 9	Всего листов: 2092
------------	-----------	-----------------------------	-------------------	--------------------

"14" января 2020 г. № 23/ИСХ/20-28715

Номер кадастрового квартала: 23:43:0118001

Кадастровый номер здания, сооружения, объекта незавершенного строительства	Номера точек контура	Координаты		Радиус (R)	Средняя квадратическая погрешность определения координат характерных точек контура, м	Глубина, высота, м	
		X	Y			H1	H2
1	2	3	4	5	6	7	8
23:43:0118001:3901	1.7	488190.90	1377613.17	—	10		
23:43:0118001:3901	1.1	488191.55	1377615.01	—	10		
23:43:0118001:3902	1.1	487997.07	1376367.24	—	0.10		
23:43:0118001:3902	1.2	487993.08	1376377.49	—	0.10		
23:43:0118001:3902	1.3	487982.83	1376373.50	—	0.10		
23:43:0118001:3902	1.4	487986.82	1376363.25	—	0.10		
23:43:0118001:3902	1.1	487997.07	1376367.24	—	0.10		
23:43:0118001:3903	1.1	487893.06	1376517.56	—	0.10		
23:43:0118001:3903	1.2	487901.73	1376519.06	—	0.10		
23:43:0118001:3903	1.3	487901.38	1376521.03	—	0.10		
23:43:0118001:3903	1.4	487901.73	1376521.12	—	0.10		
23:43:0118001:3903	1.5	487902.07	1376521.25	—	0.10		
23:43:0118001:3903	1.6	487902.36	1376521.43	—	0.10		
23:43:0118001:3903	1.7	487902.65	1376521.65	—	0.10		
23:43:0118001:3903	1.8	487902.89	1376521.91	—	0.10		
23:43:0118001:3903	1.9	487903.10	1376522.20	—	0.10		
23:43:0118001:3903	1.10	487903.26	1376522.51	—	0.10		
23:43:0118001:3903	1.11	487903.38	1376522.87	—	0.10		
23:43:0118001:3903	1.12	487903.44	1376523.21	—	0.10		
23:43:0118001:3903	1.13	487903.46	1376523.57	—	0.10		
23:43:0118001:3903	1.14	487903.42	1376523.91	—	0.10		
23:43:0118001:3903	1.15	487903.34	1376524.26	—	0.10		
23:43:0118001:3903	1.16	487903.21	1376524.59	—	0.10		
23:43:0118001:3903	1.17	487903.02	1376524.91	—	0.10		
23:43:0118001:3903	1.18	487902.79	1376525.20	—	0.10		

Начальник отдела		<u>С. П. Черечеча</u>
полное наименование должности	подпись	инициалы, фамилия

М.П.

КАДАСТРОВЫЙ ПЛАН ТЕРРИТОРИИ

Лист № 197	раздела 9	Всего листов раздела 9: 664	Всего разделов: 9	Всего листов: 2092
------------	-----------	-----------------------------	-------------------	--------------------

"14" января 2020 г. № 23/ИСХ/20-28715

Номер кадастрового квартала: 23:43:0118001

Кадастровый номер здания, сооружения, объекта незавершенного строительства	Номера точек контура	Координаты		Радиус (R)	Средняя квадратическая погрешность определения координат характерных точек контура, м	Глубина, высота, м	
		X	Y			H1	H2
1	2	3	4	5	6	7	8
23:43:0118001:3903	1.19	487902.55	1376525.43	—	0.10		
23:43:0118001:3903	1.20	487902.23	1376525.65	—	0.10		
23:43:0118001:3903	1.21	487901.92	1376525.80	—	0.10		
23:43:0118001:3903	1.22	487901.57	1376525.92	—	0.10		
23:43:0118001:3903	1.23	487901.23	1376525.98	—	0.10		
23:43:0118001:3903	1.24	487900.87	1376525.99	—	0.10		
23:43:0118001:3903	1.25	487900.53	1376525.96	—	0.10		
23:43:0118001:3903	1.26	487899	1376534.77	—	0.10		
23:43:0118001:3903	1.27	487899.44	1376534.87	—	0.10		
23:43:0118001:3903	1.28	487899.86	1376535.02	—	0.10		
23:43:0118001:3903	1.29	487900.29	1376535.23	—	0.10		
23:43:0118001:3903	1.30	487900.66	1376535.46	—	0.10		
23:43:0118001:3903	1.31	487901.03	1376535.77	—	0.10		
23:43:0118001:3903	1.32	487901.34	1376536.08	—	0.10		
23:43:0118001:3903	1.33	487901.62	1376536.43	—	0.10		
23:43:0118001:3903	1.34	487901.87	1376536.83	—	0.10		
23:43:0118001:3903	1.35	487902.06	1376537.24	—	0.10		
23:43:0118001:3903	1.36	487902.21	1376537.67	—	0.10		
23:43:0118001:3903	1.37	487902.31	1376538.13	—	0.10		
23:43:0118001:3903	1.38	487902.35	1376538.56	—	0.10		
23:43:0118001:3903	1.39	487902.35	1376539.01	—	0.10		
23:43:0118001:3903	1.40	487902.30	1376539.46	—	0.10		
23:43:0118001:3903	1.41	487889.64	1376537.26	—	0.10		
23:43:0118001:3903	1.42	487889.98	1376535.29	—	0.10		
23:43:0118001:3903	1.43	487889.63	1376535.20	—	0.10		

Начальник отдела		<u>С. П. Черечеча</u>
полное наименование должности	подпись	инициалы, фамилия

М.П.

КАДАСТРОВЫЙ ПЛАН ТЕРРИТОРИИ

Лист № 198	раздела 9	Всего листов раздела 9: 664	Всего разделов: 9	Всего листов: 2092
------------	-----------	-----------------------------	-------------------	--------------------

"14" января 2020 г. № 23/ИСХ/20-28715

Номер кадастрового квартала: 23:43:0118001

Кадастровый номер здания, сооружения, объекта незавершенного строительства	Номера точек контура	Координаты		Радиус (R)	Средняя квадратическая погрешность определения координат характерных точек контура, м	Глубина, высота, м	
		X	Y			H1	H2
1	2	3	4	5	6	7	8
23:43:0118001:3903	1.44	487889.31	1376535.07	—	0.10		
23:43:0118001:3903	1.45	487889	1376534.89	—	0.10		
23:43:0118001:3903	1.46	487888.71	1376534.67	—	0.10		
23:43:0118001:3903	1.47	487888.47	1376534.41	—	0.10		
23:43:0118001:3903	1.48	487888.26	1376534.12	—	0.10		
23:43:0118001:3903	1.49	487888.10	1376533.79	—	0.10		
23:43:0118001:3903	1.50	487887.99	1376533.47	—	0.10		
23:43:0118001:3903	1.51	487887.92	1376533.11	—	0.10		
23:43:0118001:3903	1.52	487887.91	1376532.76	—	0.10		
23:43:0118001:3903	1.53	487887.94	1376532.40	—	0.10		
23:43:0118001:3903	1.54	487888.03	1376532.04	—	0.10		
23:43:0118001:3903	1.55	487888.17	1376531.71	—	0.10		
23:43:0118001:3903	1.56	487888.33	1376531.42	—	0.10		
23:43:0118001:3903	1.57	487888.57	1376531.13	—	0.10		
23:43:0118001:3903	1.58	487888.83	1376530.88	—	0.10		
23:43:0118001:3903	1.59	487889.12	1376530.68	—	0.10		
23:43:0118001:3903	1.60	487889.43	1376530.53	—	0.10		
23:43:0118001:3903	1.61	487889.76	1376530.41	—	0.10		
23:43:0118001:3903	1.62	487890.12	1376530.34	—	0.10		
23:43:0118001:3903	1.63	487890.48	1376530.33	—	0.10		
23:43:0118001:3903	1.64	487890.83	1376530.36	—	0.10		
23:43:0118001:3903	1.1	487893.06	1376517.56	—	0.10		
23:43:0118001:3904	1.1	488271.73	1377624.94	—	10		
23:43:0118001:3904	1.2	488271.44	1377626.97	—	10		
23:43:0118001:3904	1.3	488272.76	1377628.36	—	10		

Начальник отдела		<u>С. П. Черечеча</u>
полное наименование должности	подпись	инициалы, фамилия

М.П.

КАДАСТРОВЫЙ ПЛАН ТЕРРИТОРИИ

Лист № 199	раздела 9	Всего листов раздела 9: 664	Всего разделов: 9	Всего листов: 2092
------------	-----------	-----------------------------	-------------------	--------------------

"14" января 2020 г. № 23/ИСХ/20-28715

Номер кадастрового квартала: 23:43:0118001

Кадастровый номер здания, сооружения, объекта незавершенного строительства	Номера точек контура	Координаты		Радиус (R)	Средняя квадратическая погрешность определения координат характерных точек контура, м	Глубина, высота, м	
		X	Y			H1	H2
1	2	3	4	5	6	7	8
23:43:0118001:3904	1.4	488272.45	1377630.64	—	10		
23:43:0118001:3904	1.5	488270.81	1377631.52	—	10		
23:43:0118001:3904	1.6	488258.90	1377629.86	—	10		
23:43:0118001:3904	1.7	488259.82	1377623.28	—	10		
23:43:0118001:3904	1.1	488271.73	1377624.94	—	10		
23:43:0118001:3905	1.1	488265.08	1377664.56	—	10		
23:43:0118001:3905	1.2	488266.02	1377666.26	—	10		
23:43:0118001:3905	1.3	488265.50	1377669.72	—	10		
23:43:0118001:3905	1.4	488264.10	1377671.06	—	10		
23:43:0118001:3905	1.5	488251.84	1377669.22	—	10		
23:43:0118001:3905	1.6	488252.82	1377662.72	—	10		
23:43:0118001:3905	1.1	488265.08	1377664.56	—	10		
23:43:0118001:3906	1.1	488141.24	1377652.35	—	10		
23:43:0118001:3906	1.2	488140.18	1377658.93	—	10		
23:43:0118001:3906	1.3	488129.42	1377657.19	—	10		
23:43:0118001:3906	1.4	488128.56	1377655.40	—	10		
23:43:0118001:3906	1.5	488129.12	1377651.97	—	10		
23:43:0118001:3906	1.6	488130.48	1377650.61	—	10		
23:43:0118001:3906	1.1	488141.24	1377652.35	—	10		
23:43:0118001:3907	1.1	488263.96	1377672.04	—	10		
23:43:0118001:3907	1.2	488264.91	1377673.73	—	10		
23:43:0118001:3907	1.3	488264.39	1377677.19	—	10		
23:43:0118001:3907	1.4	488262.98	1377678.53	—	10		
23:43:0118001:3907	1.5	488250.72	1377676.69	—	10		
23:43:0118001:3907	1.6	488251.70	1377670.19	—	10		

Начальник отдела		<u>С. П. Черечеча</u>
полное наименование должности	подпись	инициалы, фамилия

М.П.

КАДАСТРОВЫЙ ПЛАН ТЕРРИТОРИИ

Лист № 200	раздела 9	Всего листов раздела 9: 664	Всего разделов: 9	Всего листов: 2092
------------	-----------	-----------------------------	-------------------	--------------------

"14" января 2020 г. № 23/ИСХ/20-28715

Номер кадастрового квартала: 23:43:0118001

Кадастровый номер здания, сооружения, объекта незавершенного строительства	Номера точек контура	Координаты		Радиус (R)	Средняя квадратическая погрешность определения координат характерных точек контура, м	Глубина, высота, м	
		X	Y			H1	H2
1	2	3	4	5	6	7	8
23:43:0118001:3907	1.1	488263.96	1377672.04	—	10		
23:43:0118001:3908	1.1	488014.99	1376235.22	—	0.10		
23:43:0118001:3908	1.2	488012.29	1376241.12	—	0.10		
23:43:0118001:3908	1.3	488000.55	1376235.76	—	0.10		
23:43:0118001:3908	1.4	487999.90	1376234.35	—	0.10		
23:43:0118001:3908	1.5	488000.67	1376232.67	—	0.10		
23:43:0118001:3908	1.6	488002.04	1376232.21	—	0.10		
23:43:0118001:3908	1.7	488003.13	1376229.81	—	0.10		
23:43:0118001:3908	1.1	488014.99	1376235.22	—	0.10		
23:43:0118001:3909	1.1	488007.49	1376251.99	—	0.10		
23:43:0118001:3909	1.2	488004.94	1376257.95	—	0.10		
23:43:0118001:3909	1.3	487992.96	1376252.84	—	0.10		
23:43:0118001:3909	1.4	487993.99	1376250.42	—	0.10		
23:43:0118001:3909	1.5	487993.40	1376249.10	—	0.10		
23:43:0118001:3909	1.6	487994.13	1376247.40	—	0.10		
23:43:0118001:3909	1.7	487995.61	1376246.93	—	0.10		
23:43:0118001:3909	1.1	488007.49	1376251.99	—	0.10		
23:43:0118001:3910	1.1	488010.96	1376245.03	—	0.10		
23:43:0118001:3910	1.2	488008.27	1376250.93	—	0.10		
23:43:0118001:3910	1.3	487996.53	1376245.57	—	0.10		
23:43:0118001:3910	1.4	487995.87	1376244.16	—	0.10		
23:43:0118001:3910	1.5	487996.64	1376242.47	—	0.10		
23:43:0118001:3910	1.6	487998.01	1376242.02	—	0.10		
23:43:0118001:3910	1.7	487999.11	1376239.62	—	0.10		
23:43:0118001:3910	1.1	488010.96	1376245.03	—	0.10		

Начальник отдела		<u>С. П. Черечеча</u>
полное наименование должности	подпись	инициалы, фамилия

М.П.

КАДАСТРОВЫЙ ПЛАН ТЕРРИТОРИИ

Лист № 201	раздела 9	Всего листов раздела 9: 664	Всего разделов: 9	Всего листов: 2092
------------	-----------	-----------------------------	-------------------	--------------------

"14" января 2020 г. № 23/ИСХ/20-28715

Номер кадастрового квартала: 23:43:0118001

Кадастровый номер здания, сооружения, объекта незавершенного строительства	Номера точек контура	Координаты		Радиус (R)	Средняя квадратическая погрешность определения координат характерных точек контура, м	Глубина, высота, м	
		X	Y			H1	H2
1	2	3	4	5	6	7	8
23:43:0118001:3911	1.1	488228.46	1377620.52	—	10		
23:43:0118001:3911	1.2	488226.39	1377635.39	—	10		
23:43:0118001:3911	1.3	488219.78	1377634.47	—	10		
23:43:0118001:3911	1.4	488221.85	1377619.60	—	10		
23:43:0118001:3911	1.5	488223.55	1377618.44	—	10		
23:43:0118001:3911	1.6	488227.13	1377618.94	—	10		
23:43:0118001:3911	1.1	488228.46	1377620.52	—	10		
23:43:0118001:3914	1.1	488150.15	1377651.58	—	10		
23:43:0118001:3914	1.2	488151.50	1377652.95	—	10		
23:43:0118001:3914	1.3	488151.13	1377655.19	—	10		
23:43:0118001:3914	1.4	488149.39	1377656.12	—	10		
23:43:0118001:3914	1.5	488148.36	1377662.54	—	10		
23:43:0118001:3914	1.6	488141.77	1377661.47	—	10		
23:43:0118001:3914	1.7	488143.54	1377650.51	—	10		
23:43:0118001:3914	1.1	488150.15	1377651.58	—	10		
23:43:0118001:3918	1.1	488188.53	1376306.84	—	0.10		
23:43:0118001:3918	1.2	488186.49	1376311.35	—	0.10		
23:43:0118001:3918	1.3	488187.22	1376312.72	—	0.10		
23:43:0118001:3918	1.4	488185.75	1376315.95	—	0.10		
23:43:0118001:3918	1.5	488184.24	1376316.43	—	0.10		
23:43:0118001:3918	1.6	488183.76	1376317.49	—	0.10		
23:43:0118001:3918	1.7	488173.78	1376312.96	—	0.10		
23:43:0118001:3918	1.8	488175.14	1376309.97	—	0.10		
23:43:0118001:3918	1.9	488173.99	1376309.45	—	0.10		
23:43:0118001:3918	1.10	488175.82	1376305.43	—	0.10		

Начальник отдела		С. П. Черечеча
полное наименование должности	подпись	инициалы, фамилия

М.П.

КАДАСТРОВЫЙ ПЛАН ТЕРРИТОРИИ

Лист № 202	раздела 9	Всего листов раздела 9: 664	Всего разделов: 9	Всего листов: 2092
------------	-----------	-----------------------------	-------------------	--------------------

"14" января 2020 г. № 23/ИСХ/20-28715

Номер кадастрового квартала: 23:43:0118001

Кадастровый номер здания, сооружения, объекта незавершенного строительства	Номера точек контура	Координаты		Радиус (R)	Средняя квадратическая погрешность определения координат характерных точек контура, м	Глубина, высота, м	
		X	Y			H1	H2
1	2	3	4	5	6	7	8
23:43:0118001:3918	1.11	488170.22	1376302.88	—	0.10		
23:43:0118001:3918	1.12	488173.09	1376296.57	—	0.10		
23:43:0118001:3918	1.13	488182.51	1376300.85	—	0.10		
23:43:0118001:3918	1.14	488181.28	1376303.55	—	0.10		
23:43:0118001:3918	1.1	488188.53	1376306.84	—	0.10		
23:43:0118001:3919	1.1	488197.68	1376286.43	—	0.10		
23:43:0118001:3919	1.2	488197.20	1376287.48	—	0.10		
23:43:0118001:3919	1.3	488197.92	1376288.85	—	0.10		
23:43:0118001:3919	1.4	488196.46	1376292.07	—	0.10		
23:43:0118001:3919	1.5	488194.90	1376292.51	—	0.10		
23:43:0118001:3919	1.6	488192.89	1376296.95	—	0.10		
23:43:0118001:3919	1.7	488183.33	1376292.61	—	0.10		
23:43:0118001:3919	1.8	488182.90	1376293.54	—	0.10		
23:43:0118001:3919	1.9	488175.75	1376290.29	—	0.10		
23:43:0118001:3919	1.10	488177.74	1376285.91	—	0.10		
23:43:0118001:3919	1.11	488183.36	1376288.47	—	0.10		
23:43:0118001:3919	1.12	488185.19	1376284.45	—	0.10		
23:43:0118001:3919	1.13	488186.34	1376284.97	—	0.10		
23:43:0118001:3919	1.14	488187.73	1376281.91	—	0.10		
23:43:0118001:3919	1.1	488197.68	1376286.43	—	0.10		
23:43:0118001:3921	1.1	488172.65	1377611.34	—	10		
23:43:0118001:3921	1.2	488170.04	1377628.19	—	10		
23:43:0118001:3921	1.3	488163.52	1377627.17	—	10		
23:43:0118001:3921	1.4	488166.41	1377608.55	—	10		
23:43:0118001:3921	1.5	488169.32	1377609	—	10		

Начальник отдела		<u>С. П. Черечеча</u>
полное наименование должности	подпись	инициалы, фамилия

М.П.

КАДАСТРОВЫЙ ПЛАН ТЕРРИТОРИИ

Лист № 203	раздела 9	Всего листов раздела 9: 664	Всего разделов: 9	Всего листов: 2092
------------	-----------	-----------------------------	-------------------	--------------------

"14" января 2020 г. № 23/ИСХ/20-28715

Номер кадастрового квартала: 23:43:0118001

Кадастровый номер здания, сооружения, объекта незавершенного строительства	Номера точек контура	Координаты		Радиус (R)	Средняя квадратическая погрешность определения координат характерных точек контура, м	Глубина, высота, м	
		X	Y			H1	H2
1	2	3	4	5	6	7	8
23:43:0118001:3921	1.6	488169.05	1377610.78	—	10		
23:43:0118001:3921	1.1	488172.65	1377611.34	—	10		
23:43:0118001:3923	1.1	488165.98	1377647.19	—	10		
23:43:0118001:3923	1.2	488163.99	1377659.01	—	10		
23:43:0118001:3923	1.3	488162.24	1377659.94	—	10		
23:43:0118001:3923	1.4	488158.79	1377659.36	—	10		
23:43:0118001:3923	1.5	488157.44	1377657.91	—	10		
23:43:0118001:3923	1.6	488159.43	1377646.09	—	10		
23:43:0118001:3923	1.1	488165.98	1377647.19	—	10		
23:43:0118001:3924	1.1	488268.63	1377644.81	—	0.10		
23:43:0118001:3924	1.2	488268.33	1377646.85	—	0.10		
23:43:0118001:3924	1.3	488269.73	1377648.17	—	0.10		
23:43:0118001:3924	1.4	488269.40	1377650.45	—	0.10		
23:43:0118001:3924	1.5	488267.70	1377651.29	—	0.10		
23:43:0118001:3924	1.6	488255.73	1377649.53	—	0.10		
23:43:0118001:3924	1.7	488256.69	1377643.05	—	0.10		
23:43:0118001:3924	1.1	488268.63	1377644.81	—	0.10		
23:43:0118001:3947	1.1	488322.07	1376693.52	—	0.03		
23:43:0118001:3947	1.2	488327.99	1376694.48	—	0.03		
23:43:0118001:3947	1.3	488325.85	1376707.68	—	0.03		
23:43:0118001:3947	1.4	488325.12	1376708.32	—	0.03		
23:43:0118001:3947	1.5	488323.91	1376708.63	—	0.03		
23:43:0118001:3947	1.6	488322.80	1376708.34	—	0.03		
23:43:0118001:3947	1.7	488322.04	1376707.71	—	0.03		
23:43:0118001:3947	1.8	488321.66	1376707	—	0.03		

Начальник отдела		<u>С. П. Черечеча</u>
полное наименование должности	подпись	инициалы, фамилия

М.П.

КАДАСТРОВЫЙ ПЛАН ТЕРРИТОРИИ

Лист № 204	раздела 9	Всего листов раздела 9: 664	Всего разделов: 9	Всего листов: 2092
------------	-----------	-----------------------------	-------------------	--------------------

"14" января 2020 г. № 23/ИСХ/20-28715

Номер кадастрового квартала: 23:43:0118001

Кадастровый номер здания, сооружения, объекта незавершенного строительства	Номера точек контура	Координаты		Радиус (R)	Средняя квадратическая погрешность определения координат характерных точек контура, м	Глубина, высота, м	
		X	Y			H1	H2
1	2	3	4	5	6	7	8
23:43:0118001:3947	1.9	488319.93	1376706.72	—	0.03		
23:43:0118001:3947	1.1	488322.07	1376693.52	—	0.03		
23:43:0118001:3948	1.1	488329.36	1376694.75	—	0.03		
23:43:0118001:3948	1.2	488335.28	1376695.68	—	0.03		
23:43:0118001:3948	1.3	488333.20	1376708.89	—	0.03		
23:43:0118001:3948	1.4	488331.47	1376708.62	—	0.03		
23:43:0118001:3948	1.5	488330.86	1376709.19	—	0.03		
23:43:0118001:3948	1.6	488330.06	1376709.52	—	0.03		
23:43:0118001:3948	1.7	488328.80	1376709.46	—	0.03		
23:43:0118001:3948	1.8	488328	1376709.02	—	0.03		
23:43:0118001:3948	1.9	488327.27	1376707.95	—	0.03		
23:43:0118001:3948	1.1	488329.36	1376694.75	—	0.03		
23:43:0118001:3949	1.1	488319.29	1377507.35	—	0.10		
23:43:0118001:3949	1.2	488330.53	1377509.22	—	0.10		
23:43:0118001:3949	1.3	488329.52	1377515.32	—	0.10		
23:43:0118001:3949	1.4	488318.23	1377513.45	—	0.10		
23:43:0118001:3949	1.5	488316.90	1377512.26	—	0.10		
23:43:0118001:3949	1.6	488317.23	1377510.30	—	0.10		
23:43:0118001:3949	1.7	488318.92	1377509.57	—	0.10		
23:43:0118001:3949	1.1	488319.29	1377507.35	—	0.10		
23:43:0118001:3950	1.1	488321.35	1377490.06	—	10		
23:43:0118001:3950	1.2	488332.57	1377491.71	—	10		
23:43:0118001:3950	1.3	488333.68	1377492.99	—	10		
23:43:0118001:3950	1.4	488333.09	1377496.99	—	10		
23:43:0118001:3950	1.5	488331.63	1377498.07	—	10		

Начальник отдела		<u>С. П. Черечеча</u>
полное наименование должности	подпись	инициалы, фамилия

М.П.

КАДАСТРОВЫЙ ПЛАН ТЕРРИТОРИИ

Лист № 205	раздела 9	Всего листов раздела 9: 664	Всего разделов: 9	Всего листов: 2092
------------	-----------	-----------------------------	-------------------	--------------------

"14" января 2020 г. № 23/ИСХ/20-28715

Номер кадастрового квартала: 23:43:0118001

Кадастровый номер здания, сооружения, объекта незавершенного строительства	Номера точек контура	Координаты		Радиус (R)	Средняя квадратическая погрешность определения координат характерных точек контура, м	Глубина, высота, м	
		X	Y			H1	H2
1	2	3	4	5	6	7	8
23:43:0118001:3950	1.6	488320.41	1377496.42	—	10		
23:43:0118001:3950	1.1	488321.35	1377490.06	—	10		
23:43:0118001:3951	1.1	487941.33	1376963.59	—	0.10		
23:43:0118001:3951	1.2	487939.63	1376973.67	—	0.10		
23:43:0118001:3951	1.3	487928.50	1376971.80	—	0.10		
23:43:0118001:3951	1.4	487930.19	1376961.72	—	0.10		
23:43:0118001:3951	1.1	487941.33	1376963.59	—	0.10		
23:43:0118001:3974	1.1	488349.84	1376698.29	—	0.03		
23:43:0118001:3974	1.2	488355.76	1376699.24	—	0.03		
23:43:0118001:3974	1.3	488353.65	1376712.44	—	0.03		
23:43:0118001:3974	1.4	488351.92	1376712.17	—	0.03		
23:43:0118001:3974	1.5	488351.18	1376712.81	—	0.03		
23:43:0118001:3974	1.6	488350.15	1376713.12	—	0.03		
23:43:0118001:3974	1.7	488349.31	1376713.02	—	0.03		
23:43:0118001:3974	1.8	488348.33	1376712.44	—	0.03		
23:43:0118001:3974	1.9	488347.72	1376711.49	—	0.03		
23:43:0118001:3974	1.1	488349.84	1376698.29	—	0.03		
23:43:0118001:3975	1.1	488342.55	1376697.10	—	0.03		
23:43:0118001:3975	1.2	488348.46	1376698.17	—	0.03		
23:43:0118001:3975	1.3	488346.08	1376711.32	—	0.03		
23:43:0118001:3975	1.4	488345.20	1376712.02	—	0.03		
23:43:0118001:3975	1.5	488344.17	1376712.24	—	0.03		
23:43:0118001:3975	1.6	488342.92	1376711.88	—	0.03		
23:43:0118001:3975	1.7	488342.35	1376711.38	—	0.03		
23:43:0118001:3975	1.8	488341.90	1376710.57	—	0.03		

Начальник отдела		<u>С. П. Черечеча</u>
полное наименование должности	подпись	инициалы, фамилия

М.П.

КАДАСТРОВЫЙ ПЛАН ТЕРРИТОРИИ

Лист № 206	раздела 9	Всего листов раздела 9: 664	Всего разделов: 9	Всего листов: 2092
------------	-----------	-----------------------------	-------------------	--------------------

"14" января 2020 г. № 23/ИСХ/20-28715

Номер кадастрового квартала: 23:43:0118001

Кадастровый номер здания, сооружения, объекта незавершенного строительства	Номера точек контура	Координаты		Радиус (R)	Средняя квадратическая погрешность определения координат характерных точек контура, м	Глубина, высота, м	
		X	Y			H1	H2
1	2	3	4	5	6	7	8
23:43:0118001:3975	1.9	488340.18	1376710.26	—	0.03		
23:43:0118001:3975	1.1	488342.55	1376697.10	—	0.03		
23:43:0118001:3977	1.1	488012.67	1376744.17	—	0.10		
23:43:0118001:3977	1.2	488004.78	1376736.05	—	0.10		
23:43:0118001:3977	1.3	487999.04	1376741.66	—	0.10		
23:43:0118001:3977	1.4	487995.87	1376738.41	—	0.10		
23:43:0118001:3977	1.5	487991.67	1376742.51	—	0.10		
23:43:0118001:3977	1.6	488002.84	1376753.95	—	0.10		
23:43:0118001:3977	1.7	488009.74	1376747.04	—	0.10		
23:43:0118001:3977	1.8	488010.80	1376747.24	—	0.10		
23:43:0118001:3977	1.9	488012.39	1376745.72	—	0.10		
23:43:0118001:3977	1.10	488012.21	1376744.63	—	0.10		
23:43:0118001:3977	1.1	488012.67	1376744.17	—	0.10		
23:43:0118001:3987	1.1	485955.12	1378550.21	—	0.10		
23:43:0118001:3987	1.2	485958.07	1378585.39	—	0.10		
23:43:0118001:3987	1.3	485958.22	1378587.72	—	0.10		
23:43:0118001:3987	1.4	485968.38	1378586.70	—	0.10		
23:43:0118001:3987	1.5	485968.54	1378589.02	—	0.10		
23:43:0118001:3987	1.6	485956.51	1378589.34	—	0.10		
23:43:0118001:3987	1.7	485957.60	1378619.34	—	0.10		
23:43:0118001:3987	1.8	485962.60	1378649.72	—	0.10		
23:43:0118001:3987	1.9	485962.40	1378679.74	—	0.10		
23:43:0118001:3987	1.10	485964.05	1378679.70	—	0.10		
23:43:0118001:3987	1.11	485964.37	1378684.82	—	0.10		
23:43:0118001:3987	1.12	485962.68	1378684.17	—	0.10		

Начальник отдела		<u>С. П. Черечеча</u>
полное наименование должности	подпись	инициалы, фамилия

М.П.

КАДАСТРОВЫЙ ПЛАН ТЕРРИТОРИИ

Лист № 207	раздела 9	Всего листов раздела 9: 664	Всего разделов: 9	Всего листов: 2092
------------	-----------	-----------------------------	-------------------	--------------------

"14" января 2020 г. № 23/ИСХ/20-28715

Номер кадастрового квартала: 23:43:0118001

Кадастровый номер здания, сооружения, объекта незавершенного строительства	Номера точек контура	Координаты		Радиус (R)	Средняя квадратическая погрешность определения координат характерных точек контура, м	Глубина, высота, м	
		X	Y			H1	H2
1	2	3	4	5	6	7	8
23:43:0118001:3987	1.13	485962.06	1378686.41	—	0.10		
23:43:0118001:3987	1.14	485899.98	1378668.68	—	0.10		
23:43:0118001:3987	1.15	485898.74	1378672.63	—	0.10		
23:43:0118001:3987	1.16	485898.96	1378673.67	—	0.10		
23:43:0118001:3987	1.17	485899.45	1378674.40	—	0.10		
23:43:0118001:3987	1.18	485899.95	1378674.80	—	0.10		
23:43:0118001:3987	1.19	485900.45	1378675.11	—	0.10		
23:43:0118001:3987	1.20	485900.97	1378675.26	—	0.10		
23:43:0118001:3987	1.21	485901.72	1378675.32	—	0.10		
23:43:0118001:3987	1.22	485902.35	1378675.19	—	0.10		
23:43:0118001:3987	1.23	485903.13	1378674.83	—	0.10		
23:43:0118001:3987	1.24	485903.67	1378674.29	—	0.10		
23:43:0118001:3987	1.25	485904.23	1378672.59	—	0.10		
23:43:0118001:3987	1.26	485964.72	1378689.92	—	0.10		
23:43:0118001:3987	1.27	485961.94	1378709.86	—	0.10		
23:43:0118001:3987	1.28	485958.21	1378714	—	0.10		
23:43:0118001:3987	1.29	485956.36	1378714.70	—	0.10		
23:43:0118001:3987	1.30	485955.15	1378714.51	—	0.10		
23:43:0118001:3987	1.31	485952.03	1378713.56	—	0.10		
23:43:0118001:3987	1.32	485949.12	1378712.75	—	0.10		
23:43:0118001:3987	1.33	485943.01	1378711.13	—	0.10		
23:43:0118001:3987	1.34	485919.54	1378704.33	—	0.10		
23:43:0118001:3987	1.35	485913.76	1378702.56	—	0.10		
23:43:0118001:3987	1.36	485908.11	1378701.10	—	0.10		
23:43:0118001:3987	1.37	485896.43	1378697.97	—	0.10		

Начальник отдела		<u>С. П. Черечеча</u>
полное наименование должности	подпись	инициалы, фамилия

М.П.

КАДАСТРОВЫЙ ПЛАН ТЕРРИТОРИИ

Лист № 208	раздела 9	Всего листов раздела 9: 664	Всего разделов: 9	Всего листов: 2092
------------	-----------	-----------------------------	-------------------	--------------------

"14" января 2020 г. № 23/ИСХ/20-28715

Номер кадастрового квартала: 23:43:0118001

Кадастровый номер здания, сооружения, объекта незавершенного строительства	Номера точек контура	Координаты		Радиус (R)	Средняя квадратическая погрешность определения координат характерных точек контура, м	Глубина, высота, м	
		X	Y			H1	H2
1	2	3	4	5	6	7	8
23:43:0118001:3987	1.38	485899.72	1378686.65	—	0.10		
23:43:0118001:3987	1.39	485898.82	1378684.88	—	0.10		
23:43:0118001:3987	1.40	485896.99	1378684.08	—	0.10		
23:43:0118001:3987	1.41	485895.21	1378684.92	—	0.10		
23:43:0118001:3987	1.42	485898.12	1378675.24	—	0.10		
23:43:0118001:3987	1.43	485891.30	1378671.20	—	0.10		
23:43:0118001:3987	1.44	485895.78	1378656.44	—	0.10		
23:43:0118001:3987	1.45	485889.89	1378654.09	—	0.10		
23:43:0118001:3987	1.46	485891.19	1378650.82	—	0.10		
23:43:0118001:3987	1.47	485892.95	1378652.08	—	0.10		
23:43:0118001:3987	1.48	485894.18	1378653.22	—	0.10		
23:43:0118001:3987	1.49	485895.16	1378654.68	—	0.10		
23:43:0118001:3987	1.50	485895.70	1378655.90	—	0.10		
23:43:0118001:3987	1.51	485895.99	1378657.20	—	0.10		
23:43:0118001:3987	1.52	485896.05	1378658.50	—	0.10		
23:43:0118001:3987	1.53	485895.97	1378659.59	—	0.10		
23:43:0118001:3987	1.54	485895.60	1378661.15	—	0.10		
23:43:0118001:3987	1.55	485895.18	1378662.40	—	0.10		
23:43:0118001:3987	1.56	485893.92	1378665.77	—	0.10		
23:43:0118001:3987	1.57	485894.64	1378666.04	—	0.10		
23:43:0118001:3987	1.58	485896.04	1378662.43	—	0.10		
23:43:0118001:3987	1.59	485896.59	1378660.58	—	0.10		
23:43:0118001:3987	1.60	485896.78	1378658.65	—	0.10		
23:43:0118001:3987	1.61	485896.69	1378656.95	—	0.10		
23:43:0118001:3987	1.62	485896.19	1378654.98	—	0.10		

Начальник отдела		<u>С. П. Черечеча</u>
полное наименование должности	подпись	инициалы, фамилия

М.П.

КАДАСТРОВЫЙ ПЛАН ТЕРРИТОРИИ

Лист № 209	раздела 9	Всего листов раздела 9: 664	Всего разделов: 9	Всего листов: 2092
------------	-----------	-----------------------------	-------------------	--------------------

"14" января 2020 г. № 23/ИСХ/20-28715

Номер кадастрового квартала: 23:43:0118001

Кадастровый номер здания, сооружения, объекта незавершенного строительства	Номера точек контура	Координаты		Радиус (R)	Средняя квадратическая погрешность определения координат характерных точек контура, м	Глубина, высота, м	
		X	Y			H1	H2
1	2	3	4	5	6	7	8
23:43:0118001:3987	1.63	485895.34	1378653.49	—	0.10		
23:43:0118001:3987	1.64	485892.74	1378650.54	—	0.10		
23:43:0118001:3987	1.65	485895.49	1378642.53	—	0.10		
23:43:0118001:3987	1.66	485900.13	1378644.53	—	0.10		
23:43:0118001:3987	1.67	485902.73	1378637.85	—	0.10		
23:43:0118001:3987	1.68	485898.35	1378636.14	—	0.10		
23:43:0118001:3987	1.69	485901.05	1378629.22	—	0.10		
23:43:0118001:3987	1.70	485900.09	1378628.51	—	0.10		
23:43:0118001:3987	1.71	485927.14	1378560.68	—	0.10		
23:43:0118001:3987	1.72	485931.38	1378550.52	—	0.10		
23:43:0118001:3987	1.73	485934.89	1378551.62	—	0.10		
23:43:0118001:3987	1.74	485936.37	1378546.91	—	0.10		
23:43:0118001:3987	1.75	485933.05	1378545.87	—	0.10		
23:43:0118001:3987	1.76	485933.37	1378544.96	—	0.10		
23:43:0118001:3987	1.1	485955.12	1378550.21	—	0.10		
23:43:0118001:3987	2.1	485955.09	1378596.10	—	0.10		
23:43:0118001:3987	2.2	485947.06	1378596.24	—	0.10		
23:43:0118001:3987	2.3	485947.18	1378603.31	—	0.10		
23:43:0118001:3987	2.4	485941.13	1378603.43	—	0.10		
23:43:0118001:3987	2.5	485941.06	1378598.94	—	0.10		
23:43:0118001:3987	2.6	485933.10	1378599.08	—	0.10		
23:43:0118001:3987	2.7	485933.17	1378603.57	—	0.10		
23:43:0118001:3987	2.8	485918.74	1378603.82	—	0.10		
23:43:0118001:3987	2.9	485912.59	1378616.43	—	0.10		
23:43:0118001:3987	2.10	485912.74	1378629.26	—	0.10		

Начальник отдела		<u>С. П. Черечеча</u>
полное наименование должности	подпись	инициалы, фамилия

М.П.

КАДАСТРОВЫЙ ПЛАН ТЕРРИТОРИИ

Лист № 210	раздела 9	Всего листов раздела 9: 664	Всего разделов: 9	Всего листов: 2092
------------	-----------	-----------------------------	-------------------	--------------------

"14" января 2020 г. № 23/ИСХ/20-28715

Номер кадастрового квартала: 23:43:0118001

Кадастровый номер здания, сооружения, объекта незавершенного строительства	Номера точек контура	Координаты		Радиус (R)	Средняя квадратическая погрешность определения координат характерных точек контура, м	Глубина, высота, м	
		X	Y			H1	H2
1	2	3	4	5	6	7	8
23:43:0118001:3987	2.11	485913.20	1378629.25	—	0.10		
23:43:0118001:3987	2.12	485913.34	1378643.57	—	0.10		
23:43:0118001:3987	2.13	485920.16	1378643.43	—	0.10		
23:43:0118001:3987	2.14	485921.39	1378644.15	—	0.10		
23:43:0118001:3987	2.15	485925.85	1378646.68	—	0.10		
23:43:0118001:3987	2.16	485928.54	1378648.21	—	0.10		
23:43:0118001:3987	2.17	485929.99	1378649.88	—	0.10		
23:43:0118001:3987	2.18	485933.12	1378651.84	—	0.10		
23:43:0118001:3987	2.19	485937.36	1378653.48	—	0.10		
23:43:0118001:3987	2.20	485941.48	1378654.05	—	0.10		
23:43:0118001:3987	2.21	485945.91	1378653.65	—	0.10		
23:43:0118001:3987	2.22	485949.69	1378652.33	—	0.10		
23:43:0118001:3987	2.23	485953.05	1378650.21	—	0.10		
23:43:0118001:3987	2.24	485955.96	1378647.28	—	0.10		
23:43:0118001:3987	2.25	485957.97	1378643.92	—	0.10		
23:43:0118001:3987	2.26	485959.33	1378640.11	—	0.10		
23:43:0118001:3987	2.27	485959.77	1378635.65	—	0.10		
23:43:0118001:3987	2.28	485956.07	1378635.71	—	0.10		
23:43:0118001:3987	2.1	485955.09	1378596.10	—	0.10		
23:43:0118001:3987	3.1	485954.15	1378551.11	—	0.10		
23:43:0118001:3987	3.2	485946	1378551.15	—	0.10		
23:43:0118001:3987	3.3	485946.22	1378559.25	—	0.10		
23:43:0118001:3987	3.4	485954.24	1378559.17	—	0.10		
23:43:0118001:3987	3.1	485954.15	1378551.11	—	0.10		
23:43:0118001:3987	4.1	485903.76	1378632.43	—	0.10		

Начальник отдела		<u>С. П. Черечеча</u>
полное наименование должности	подпись	инициалы, фамилия

М.П.

КАДАСТРОВЫЙ ПЛАН ТЕРРИТОРИИ

Лист № 211	раздела 9	Всего листов раздела 9: 664	Всего разделов: 9	Всего листов: 2092
------------	-----------	-----------------------------	-------------------	--------------------

"14" января 2020 г. № 23/ИСХ/20-28715

Номер кадастрового квартала: 23:43:0118001

Кадастровый номер здания, сооружения, объекта незавершенного строительства	Номера точек контура	Координаты		Радиус (R)	Средняя квадратическая погрешность определения координат характерных точек контура, м	Глубина, высота, м	
		X	Y			H1	H2
1	2	3	4	5	6	7	8
23:43:0118001:3987	4.2	485901.89	1378632.56	—	0.10		
23:43:0118001:3987	4.3	485901.95	1378634.63	—	0.10		
23:43:0118001:3987	4.4	485903.82	1378634.58	—	0.10		
23:43:0118001:3987	4.1	485903.76	1378632.43	—	0.10		
23:43:0118001:3987	5.1	485895.57	1378666.53	—	0.10		
23:43:0118001:3987	5.2	485893.74	1378666	—	0.10		
23:43:0118001:3987	5.3	485893.11	1378668.10	—	0.10		
23:43:0118001:3987	5.4	485894.90	1378668.64	—	0.10		
23:43:0118001:3987	5.1	485895.57	1378666.53	—	0.10		
23:43:0118001:3992	1.1	488232.43	1377669.61	—	0.10		
23:43:0118001:3992	1.2	488234.26	1377657.68	—	0.10		
23:43:0118001:3992	1.3	488240.81	1377658.69	—	0.10		
23:43:0118001:3992	1.4	488238.98	1377670.55	—	0.10		
23:43:0118001:3992	1.5	488236.71	1377670.20	—	0.10		
23:43:0118001:3992	1.6	488235.33	1377671.58	—	0.10		
23:43:0118001:3992	1.7	488233.32	1377671.27	—	0.10		
23:43:0118001:3992	1.1	488232.43	1377669.61	—	0.10		
23:43:0118001:3993	1.1	488175.78	1377661.05	—	0.10		
23:43:0118001:3993	1.2	488177.55	1377649.19	—	0.10		
23:43:0118001:3993	1.3	488184.22	1377650.19	—	0.10		
23:43:0118001:3993	1.4	488182.43	1377662.19	—	0.10		
23:43:0118001:3993	1.5	488180.11	1377661.85	—	0.10		
23:43:0118001:3993	1.6	488178.75	1377663.10	—	0.10		
23:43:0118001:3993	1.7	488176.65	1377662.79	—	0.10		
23:43:0118001:3993	1.1	488175.78	1377661.05	—	0.10		

Начальник отдела		<u>С. П. Черечеча</u>
полное наименование должности	подпись	инициалы, фамилия

М.П.

КАДАСТРОВЫЙ ПЛАН ТЕРРИТОРИИ

Лист № 212	раздела 9	Всего листов раздела 9: 664	Всего разделов: 9	Всего листов: 2092
------------	-----------	-----------------------------	-------------------	--------------------

"14" января 2020 г. № 23/ИСХ/20-28715

Номер кадастрового квартала: 23:43:0118001

Кадастровый номер здания, сооружения, объекта незавершенного строительства	Номера точек контура	Координаты		Радиус (R)	Средняя квадратическая погрешность определения координат характерных точек контура, м	Глубина, высота, м	
		X	Y			Н1	Н2
1	2	3	4	5	6	7	8
23:43:0118001:3995	1.1	488230.18	1377621.20	—	0.10		
23:43:0118001:3995	1.2	488232.30	1377621.50	—	0.10		
23:43:0118001:3995	1.3	488233.73	1377620.21	—	0.10		
23:43:0118001:3995	1.4	488236.10	1377620.54	—	0.10		
23:43:0118001:3995	1.5	488236.84	1377622.27	—	0.10		
23:43:0118001:3995	1.6	488235.15	1377634.17	—	0.10		
23:43:0118001:3995	1.7	488228.48	1377633.23	—	0.10		
23:43:0118001:3995	1.1	488230.18	1377621.20	—	0.10		
23:43:0118001:3996	1.1	488205.62	1377666.71	—	0.10		
23:43:0118001:3996	1.2	488207.58	1377653.22	—	0.10		
23:43:0118001:3996	1.3	488214.18	1377654.17	—	0.10		
23:43:0118001:3996	1.4	488212.22	1377667.67	—	0.10		
23:43:0118001:3996	1.1	488205.62	1377666.71	—	0.10		
23:43:0118001:3997	1.1	488219.81	1377667.60	—	0.10		
23:43:0118001:3997	1.2	488217.63	1377667.28	—	0.10		
23:43:0118001:3997	1.3	488216.23	1377668.58	—	0.10		
23:43:0118001:3997	1.4	488214.15	1377668.27	—	0.10		
23:43:0118001:3997	1.5	488213.18	1377666.63	—	0.10		
23:43:0118001:3997	1.6	488214.94	1377654.70	—	0.10		
23:43:0118001:3997	1.7	488221.57	1377655.68	—	0.10		
23:43:0118001:3997	1.1	488219.81	1377667.60	—	0.10		
23:43:0118001:3999	1.1	488269.58	1377639.20	—	0.10		
23:43:0118001:3999	1.2	488257.73	1377637.35	—	0.10		
23:43:0118001:3999	1.3	488258.74	1377630.90	—	0.10		
23:43:0118001:3999	1.4	488270.49	1377632.73	—	0.10		

Начальник отдела		С. П. Черечеча
полное наименование должности	подпись	инициалы, фамилия

М.П.

КАДАСТРОВЫЙ ПЛАН ТЕРРИТОРИИ

Лист № 213	раздела 9	Всего листов раздела 9: 664	Всего разделов: 9	Всего листов: 2092
------------	-----------	-----------------------------	-------------------	--------------------

"14" января 2020 г. № 23/ИСХ/20-28715

Номер кадастрового квартала: 23:43:0118001

Кадастровый номер здания, сооружения, объекта незавершенного строительства	Номера точек контура	Координаты		Радиус (R)	Средняя квадратическая погрешность определения координат характерных точек контура, м	Глубина, высота, м	
		X	Y			H1	H2
1	2	3	4	5	6	7	8
23:43:0118001:3999	1.5	488271.94	1377634.08	—	0.10		
23:43:0118001:3999	1.6	488271.58	1377636.39	—	0.10		
23:43:0118001:3999	1.7	488269.90	1377637.15	—	0.10		
23:43:0118001:3999	1.1	488269.58	1377639.20	—	0.10		
23:43:0118001:4030	1.1	488218.42	1377618.06	—	0.10		
23:43:0118001:4030	1.2	488216.75	1377629.97	—	0.10		
23:43:0118001:4030	1.3	488210.11	1377629.04	—	0.10		
23:43:0118001:4030	1.4	488211.77	1377617.22	—	0.10		
23:43:0118001:4030	1.5	488213.02	1377615.80	—	0.10		
23:43:0118001:4030	1.6	488215.33	1377616.12	—	0.10		
23:43:0118001:4030	1.7	488216.37	1377617.77	—	0.10		
23:43:0118001:4030	1.1	488218.42	1377618.06	—	0.10		
23:43:0118001:4036	1.1	488199.48	1377615.85	—	0.10		
23:43:0118001:4036	1.2	488197.71	1377627.77	—	0.10		
23:43:0118001:4036	1.3	488191.16	1377626.79	—	0.10		
23:43:0118001:4036	1.4	488192.93	1377614.91	—	0.10		
23:43:0118001:4036	1.5	488193.92	1377613.65	—	0.10		
23:43:0118001:4036	1.6	488196.34	1377614.01	—	0.10		
23:43:0118001:4036	1.7	488197.48	1377615.55	—	0.10		
23:43:0118001:4036	1.1	488199.48	1377615.85	—	0.10		
23:43:0118001:4037	1.1	487929.90	1376352.06	—	0.10		
23:43:0118001:4037	1.2	487926.14	1376362.98	—	0.10		
23:43:0118001:4037	1.3	487915.17	1376359.37	—	0.10		
23:43:0118001:4037	1.4	487918.98	1376348.12	—	0.10		
23:43:0118001:4037	1.1	487929.90	1376352.06	—	0.10		

Начальник отдела		<u>С. П. Черечеча</u>
полное наименование должности	подпись	инициалы, фамилия

М.П.

КАДАСТРОВЫЙ ПЛАН ТЕРРИТОРИИ

Лист № 214	раздела 9	Всего листов раздела 9: 664	Всего разделов: 9	Всего листов: 2092
------------	-----------	-----------------------------	-------------------	--------------------

"14" января 2020 г. № 23/ИСХ/20-28715

Номер кадастрового квартала: 23:43:0118001

Кадастровый номер здания, сооружения, объекта незавершенного строительства	Номера точек контура	Координаты		Радиус (R)	Средняя квадратическая погрешность определения координат характерных точек контура, м	Глубина, высота, м	
		X	Y			H1	H2
1	2	3	4	5	6	7	8
23:43:0118001:4039	1.1	488200.86	1377665.96	—	0.10		
23:43:0118001:4039	1.2	488194.27	1377664.94	—	0.10		
23:43:0118001:4039	1.3	488196.36	1377651.48	—	0.10		
23:43:0118001:4039	1.4	488202.94	1377652.50	—	0.10		
23:43:0118001:4039	1.1	488200.86	1377665.96	—	0.10		
23:43:0118001:4043	1.1	488196.23	1376551.87	—	0.10		
23:43:0118001:4043	1.2	488193.28	1376565.13	—	0.10		
23:43:0118001:4043	1.3	488185.92	1376563.50	—	0.10		
23:43:0118001:4043	1.4	488188.87	1376550.24	—	0.10		
23:43:0118001:4043	1.5	488190.85	1376550.68	—	0.10		
23:43:0118001:4043	1.6	488192.62	1376549.18	—	0.10		
23:43:0118001:4043	1.7	488194.87	1376549.68	—	0.10		
23:43:0118001:4043	1.1	488196.23	1376551.87	—	0.10		
23:43:0118001:4044	1.1	488241.40	1377623.98	—	0.10		
23:43:0118001:4044	1.2	488243.43	1377624.28	—	0.10		
23:43:0118001:4044	1.3	488244.89	1377622.96	—	0.10		
23:43:0118001:4044	1.4	488247.20	1377623.29	—	0.10		
23:43:0118001:4044	1.5	488248.03	1377625.03	—	0.10		
23:43:0118001:4044	1.6	488246.30	1377636.92	—	0.10		
23:43:0118001:4044	1.7	488239.66	1377635.96	—	0.10		
23:43:0118001:4044	1.1	488241.40	1377623.98	—	0.10		
23:43:0118001:4045	1.1	488187.33	1376550.09	—	0.10		
23:43:0118001:4045	1.2	488183.90	1376563.38	—	0.10		
23:43:0118001:4045	1.3	488176.51	1376561.47	—	0.10		
23:43:0118001:4045	1.4	488179.94	1376548.22	—	0.10		

Начальник отдела		<u>С. П. Черечеча</u>
полное наименование должности	подпись	инициалы, фамилия

М.П.

КАДАСТРОВЫЙ ПЛАН ТЕРРИТОРИИ

Лист № 215	раздела 9	Всего листов раздела 9: 664	Всего разделов: 9	Всего листов: 2092
------------	-----------	-----------------------------	-------------------	--------------------

"14" января 2020 г. № 23/ИСХ/20-28715

Номер кадастрового квартала: 23:43:0118001

Кадастровый номер здания, сооружения, объекта незавершенного строительства	Номера точек контура	Координаты		Радиус (R)	Средняя квадратическая погрешность определения координат характерных точек контура, м	Глубина, высота, м	
		X	Y			H1	H2
1	2	3	4	5	6	7	8
23:43:0118001:4045	1.5	488182.01	1376546.91	—	0.10		
23:43:0118001:4045	1.6	488184.26	1376547.49	—	0.10		
23:43:0118001:4045	1.7	488185.39	1376549.58	—	0.10		
23:43:0118001:4045	1.1	488187.33	1376550.09	—	0.10		
23:43:0118001:4046	1.1	488180.77	1377612.52	—	10		
23:43:0118001:4046	1.2	488178.82	1377625.45	—	10		
23:43:0118001:4046	1.3	488172.13	1377624.44	—	10		
23:43:0118001:4046	1.4	488174.08	1377611.51	—	10		
23:43:0118001:4046	1.1	488180.77	1377612.52	—	10		
23:43:0118001:4047	1.1	488154.75	1377603.27	—	10		
23:43:0118001:4047	1.2	488153.74	1377609.84	—	10		
23:43:0118001:4047	1.3	488137.89	1377607.41	—	10		
23:43:0118001:4047	1.4	488136.79	1377605.77	—	10		
23:43:0118001:4047	1.5	488137.39	1377601.84	—	10		
23:43:0118001:4047	1.6	488138.90	1377600.84	—	10		
23:43:0118001:4047	1.1	488154.75	1377603.27	—	10		
23:43:0118001:4048	1.1	488349.85	1377260.80	—	0.10		
23:43:0118001:4048	1.2	488350.28	1377258.56	—	0.10		
23:43:0118001:4048	1.3	488348.94	1377257.19	—	0.10		
23:43:0118001:4048	1.4	488349.39	1377254.88	—	0.10		
23:43:0118001:4048	1.5	488351.19	1377254.19	—	0.10		
23:43:0118001:4048	1.6	488366.10	1377257.10	—	0.10		
23:43:0118001:4048	1.7	488365.68	1377259.23	—	0.10		
23:43:0118001:4048	1.8	488362.57	1377258.62	—	0.10		
23:43:0118001:4048	1.9	488361.69	1377263.12	—	0.10		

Начальник отдела		<u>С. П. Черечеча</u>
полное наименование должности	подпись	инициалы, фамилия

М.П.

КАДАСТРОВЫЙ ПЛАН ТЕРРИТОРИИ

Лист № 216	раздела 9	Всего листов раздела 9: 664	Всего разделов: 9	Всего листов: 2092
------------	-----------	-----------------------------	-------------------	--------------------

"14" января 2020 г. № 23/ИСХ/20-28715

Номер кадастрового квартала: 23:43:0118001

Кадастровый номер здания, сооружения, объекта незавершенного строительства	Номера точек контура	Координаты		Радиус (R)	Средняя квадратическая погрешность определения координат характерных точек контура, м	Глубина, высота, м	
		X	Y			H1	H2
1	2	3	4	5	6	7	8
23:43:0118001:4048	1.1	488349.85	1377260.80	—	0.10		
23:43:0118001:4049	1.1	487929.45	1377056.98	—	0.10		
23:43:0118001:4049	1.2	487927.35	1377068.57	—	0.10		
23:43:0118001:4049	1.3	487920.96	1377067.45	—	0.10		
23:43:0118001:4049	1.4	487922.99	1377055.83	—	0.10		
23:43:0118001:4049	1.1	487929.45	1377056.98	—	0.10		
23:43:0118001:4052	1.1	488316.29	1377515.49	—	0.10		
23:43:0118001:4052	1.2	488318.07	1377514.62	—	0.10		
23:43:0118001:4052	1.3	488329.36	1377516.34	—	0.10		
23:43:0118001:4052	1.4	488328.40	1377522.63	—	0.10		
23:43:0118001:4052	1.5	488317.07	1377520.90	—	0.10		
23:43:0118001:4052	1.6	488315.67	1377519.56	—	0.10		
23:43:0118001:4052	1.1	488316.29	1377515.49	—	0.10		
23:43:0118001:4054	1.1	488138.21	1377631.32	—	0.10		
23:43:0118001:4054	1.2	488150.07	1377633.25	—	0.10		
23:43:0118001:4054	1.3	488149	1377639.82	—	0.10		
23:43:0118001:4054	1.4	488137.16	1377637.90	—	0.10		
23:43:0118001:4054	1.5	488136.24	1377636.34	—	0.10		
23:43:0118001:4054	1.6	488136.86	1377632.53	—	0.10		
23:43:0118001:4054	1.1	488138.21	1377631.32	—	0.10		
23:43:0118001:4055	1.1	488247.22	1376371.87	—	0.10		
23:43:0118001:4055	1.2	488258.60	1376376.94	—	0.10		
23:43:0118001:4055	1.3	488255.44	1376384.01	—	0.10		
23:43:0118001:4055	1.4	488244.06	1376378.94	—	0.10		
23:43:0118001:4055	1.5	488245.45	1376375.83	—	0.10		

Начальник отдела		<u>С. П. Черечеча</u>
полное наименование должности	подпись	инициалы, фамилия

М.П.

КАДАСТРОВЫЙ ПЛАН ТЕРРИТОРИИ

Лист № 217	раздела 9	Всего листов раздела 9: 664	Всего разделов: 9	Всего листов: 2092
------------	-----------	-----------------------------	-------------------	--------------------

"14" января 2020 г. № 23/ИСХ/20-28715

Номер кадастрового квартала: 23:43:0118001

Кадастровый номер здания, сооружения, объекта незавершенного строительства	Номера точек контура	Координаты		Радиус (R)	Средняя квадратическая погрешность определения координат характерных точек контура, м	Глубина, высота, м	
		X	Y			H1	H2
1	2	3	4	5	6	7	8
23:43:0118001:4055	1.6	488245	1376374.64	—	0.10		
23:43:0118001:4055	1.7	488246.03	1376372.33	—	0.10		
23:43:0118001:4055	1.1	488247.22	1376371.87	—	0.10		
23:43:0118001:4056	1.1	488319.88	1377498.39	—	0.10		
23:43:0118001:4056	1.2	488331.18	1377500.48	—	0.10		
23:43:0118001:4056	1.3	488330.26	1377506.48	—	0.10		
23:43:0118001:4056	1.4	488318.78	1377504.71	—	0.10		
23:43:0118001:4056	1.5	488319.15	1377502.15	—	0.10		
23:43:0118001:4056	1.6	488318.10	1377500.92	—	0.10		
23:43:0118001:4056	1.7	488318.34	1377499.12	—	0.10		
23:43:0118001:4056	1.1	488319.88	1377498.39	—	0.10		
23:43:0118001:4057	1.1	488282.34	1376522.95	—	0.10		
23:43:0118001:4057	1.2	488279.25	1376534.20	—	0.10		
23:43:0118001:4057	1.3	488267.19	1376530.88	—	0.10		
23:43:0118001:4057	1.4	488270.29	1376519.63	—	0.10		
23:43:0118001:4057	1.5	488274.90	1376520.90	—	0.10		
23:43:0118001:4057	1.6	488274.74	1376521.48	—	0.10		
23:43:0118001:4057	1.7	488277.53	1376522.25	—	0.10		
23:43:0118001:4057	1.8	488277.69	1376521.67	—	0.10		
23:43:0118001:4057	1.1	488282.34	1376522.95	—	0.10		
23:43:0118001:4066	1.1	488131.81	1376556.97	—	0.10		
23:43:0118001:4066	1.2	488130.60	1376563.22	—	0.10		
23:43:0118001:4066	1.3	488120.43	1376561.26	—	0.10		
23:43:0118001:4066	1.4	488118.09	1376573.38	—	0.10		
23:43:0118001:4066	1.5	488111.82	1376572.17	—	0.10		

Начальник отдела		<u>С. П. Черечеча</u>
полное наименование должности	подпись	инициалы, фамилия

М.П.

КАДАСТРОВЫЙ ПЛАН ТЕРРИТОРИИ

Лист № 218	раздела 9	Всего листов раздела 9: 664	Всего разделов: 9	Всего листов: 2092
------------	-----------	-----------------------------	-------------------	--------------------

"14" января 2020 г. № 23/ИСХ/20-28715

Номер кадастрового квартала: 23:43:0118001

Кадастровый номер здания, сооружения, объекта незавершенного строительства	Номера точек контура	Координаты		Радиус (R)	Средняя квадратическая погрешность определения координат характерных точек контура, м	Глубина, высота, м	
		X	Y			H1	H2
1	2	3	4	5	6	7	8
23:43:0118001:4066	1.6	488112.58	1376568.26	—	0.10		
23:43:0118001:4066	1.7	488107.40	1376567.26	—	0.10		
23:43:0118001:4066	1.8	488110.20	1376552.80	—	0.10		
23:43:0118001:4066	1.1	488131.81	1376556.97	—	0.10		
23:43:0118001:4084	1.1	488406.74	1376708.28	—	0.10		
23:43:0118001:4084	1.2	488404.49	1376719.88	—	0.10		
23:43:0118001:4084	1.3	488396.92	1376718.35	—	0.10		
23:43:0118001:4084	1.4	488399.05	1376706.87	—	0.10		
23:43:0118001:4084	1.1	488406.74	1376708.28	—	0.10		
23:43:0118001:4085	1.1	488204.25	1377616.82	—	0.10		
23:43:0118001:4085	1.2	488206.34	1377617.14	—	0.10		
23:43:0118001:4085	1.3	488207.59	1377615.82	—	0.10		
23:43:0118001:4085	1.4	488209.91	1377616.17	—	0.10		
23:43:0118001:4085	1.5	488210.86	1377617.88	—	0.10		
23:43:0118001:4085	1.6	488209.05	1377629.75	—	0.10		
23:43:0118001:4085	1.7	488202.42	1377628.73	—	0.10		
23:43:0118001:4085	1.1	488204.25	1377616.82	—	0.10		
23:43:0118001:4086	1.1	488225.03	1377669.20	—	0.10		
23:43:0118001:4086	1.2	488227.10	1377654.81	—	0.10		
23:43:0118001:4086	1.3	488233.93	1377655.79	—	0.10		
23:43:0118001:4086	1.4	488231.85	1377670.18	—	0.10		
23:43:0118001:4086	1.5	488230.44	1377671.35	—	0.10		
23:43:0118001:4086	1.6	488228.68	1377671	—	0.10		
23:43:0118001:4086	1.7	488227.42	1377669.54	—	0.10		
23:43:0118001:4086	1.1	488225.03	1377669.20	—	0.10		

Начальник отдела		<u>С. П. Черечеча</u>
полное наименование должности	подпись	инициалы, фамилия

М.П.

КАДАСТРОВЫЙ ПЛАН ТЕРРИТОРИИ

Лист № 219	раздела 9	Всего листов раздела 9: 664	Всего разделов: 9	Всего листов: 2092
------------	-----------	-----------------------------	-------------------	--------------------

"14" января 2020 г. № 23/ИСХ/20-28715

Номер кадастрового квартала: 23:43:0118001

Кадастровый номер здания, сооружения, объекта незавершенного строительства	Номера точек контура	Координаты		Радиус (R)	Средняя квадратическая погрешность определения координат характерных точек контура, м	Глубина, высота, м	
		X	Y			H1	H2
1	2	3	4	5	6	7	8
23:43:0118001:4087	1.1	488186.44	1377663.55	—	0.10		
23:43:0118001:4087	1.2	488188.36	1377651.81	—	0.10		
23:43:0118001:4087	1.3	488195.17	1377652.92	—	0.10		
23:43:0118001:4087	1.4	488193.25	1377664.67	—	0.10		
23:43:0118001:4087	1.5	488191.81	1377665.80	—	0.10		
23:43:0118001:4087	1.6	488189.84	1377665.48	—	0.10		
23:43:0118001:4087	1.7	488188.82	1377664	—	0.10		
23:43:0118001:4087	1.1	488186.44	1377663.55	—	0.10		
23:43:0118001:4088	1.1	488215.99	1377485.52	—	10		
23:43:0118001:4088	1.2	488213.76	1377499.49	—	10		
23:43:0118001:4088	1.3	488207.26	1377498.45	—	10		
23:43:0118001:4088	1.4	488209.49	1377484.48	—	10		
23:43:0118001:4088	1.1	488215.99	1377485.52	—	10		
23:43:0118001:4113	1.1	488148.77	1377640.94	—	10		
23:43:0118001:4113	1.2	488147.73	1377647.47	—	10		
23:43:0118001:4113	1.3	488135.88	1377645.58	—	10		
23:43:0118001:4113	1.4	488135	1377643.94	—	10		
23:43:0118001:4113	1.5	488135.58	1377640.29	—	10		
23:43:0118001:4113	1.6	488136.92	1377639.04	—	10		
23:43:0118001:4113	1.1	488148.77	1377640.94	—	10		
23:43:0118001:4116	1.1	488152.84	1377613.37	—	10		
23:43:0118001:4116	1.2	488151.89	1377619.92	—	10		
23:43:0118001:4116	1.3	488139.08	1377618.06	—	10		
23:43:0118001:4116	1.4	488140.03	1377611.50	—	10		
23:43:0118001:4116	1.1	488152.84	1377613.37	—	10		

Начальник отдела		<u>С. П. Черечеча</u>
полное наименование должности	подпись	инициалы, фамилия

М.П.

КАДАСТРОВЫЙ ПЛАН ТЕРРИТОРИИ

Лист № 220	раздела 9	Всего листов раздела 9: 664	Всего разделов: 9	Всего листов: 2092
------------	-----------	-----------------------------	-------------------	--------------------

"14" января 2020 г. № 23/ИСХ/20-28715

Номер кадастрового квартала: 23:43:0118001

Кадастровый номер здания, сооружения, объекта незавершенного строительства	Номера точек контура	Координаты		Радиус (R)	Средняя квадратическая погрешность определения координат характерных точек контура, м	Глубина, высота, м	
		X	Y			H1	H2
1	2	3	4	5	6	7	8
23:43:0118001:4117	1.1	488326.99	1377442.95	—	0.10		
23:43:0118001:4117	1.2	488339.86	1377444.89	—	0.10		
23:43:0118001:4117	1.3	488338.89	1377451.29	—	0.10		
23:43:0118001:4117	1.4	488326.02	1377449.35	—	0.10		
23:43:0118001:4117	1.5	488325.09	1377447.77	—	0.10		
23:43:0118001:4117	1.6	488325.63	1377444.19	—	0.10		
23:43:0118001:4117	1.1	488326.99	1377442.95	—	0.10		
23:43:0118001:4118	1.1	488138.20	1377619.86	—	0.10		
23:43:0118001:4118	1.2	488150.48	1377621.73	—	0.10		
23:43:0118001:4118	1.3	488149.51	1377628.23	—	0.10		
23:43:0118001:4118	1.4	488137.23	1377626.39	—	0.10		
23:43:0118001:4118	1.1	488138.20	1377619.86	—	0.10		
23:43:0118001:4119	1.1	488348.32	1377274.86	—	0.10		
23:43:0118001:4119	1.2	488360.18	1377277.23	—	0.10		
23:43:0118001:4119	1.3	488358.87	1377283.77	—	0.10		
23:43:0118001:4119	1.4	488347	1377281.40	—	0.10		
23:43:0118001:4119	1.1	488348.32	1377274.86	—	0.10		
23:43:0118001:4120	1.1	488349.91	1377266.51	—	0.10		
23:43:0118001:4120	1.2	488361.80	1377268.75	—	0.10		
23:43:0118001:4120	1.3	488360.56	1377275.29	—	0.10		
23:43:0118001:4120	1.4	488348.68	1377273.05	—	0.10		
23:43:0118001:4120	1.1	488349.91	1377266.51	—	0.10		
23:43:0118001:4124	1.1	488240.17	1376411.52	—	0.10		
23:43:0118001:4124	1.2	488234.55	1376424.27	—	0.10		
23:43:0118001:4124	1.3	488228.16	1376421.45	—	0.10		

Начальник отдела		<u>С. П. Черечеча</u>
полное наименование должности	подпись	инициалы, фамилия

М.П.

КАДАСТРОВЫЙ ПЛАН ТЕРРИТОРИИ

Лист № 221	раздела 9	Всего листов раздела 9: 664	Всего разделов: 9	Всего листов: 2092
------------	-----------	-----------------------------	-------------------	--------------------

"14" января 2020 г. № 23/ИСХ/20-28715

Номер кадастрового квартала: 23:43:0118001

Кадастровый номер здания, сооружения, объекта незавершенного строительства	Номера точек контура	Координаты		Радиус (R)	Средняя квадратическая погрешность определения координат характерных точек контура, м	Глубина, высота, м	
		X	Y			H1	H2
1	2	3	4	5	6	7	8
23:43:0118001:4124	1.4	488229.82	1376417.70	—	0.10		
23:43:0118001:4124	1.5	488228.86	1376417.28	—	0.10		
23:43:0118001:4124	1.6	488229.69	1376415.42	—	0.10		
23:43:0118001:4124	1.7	488231.34	1376414.35	—	0.10		
23:43:0118001:4124	1.8	488232.11	1376412.60	—	0.10		
23:43:0118001:4124	1.9	488233.76	1376413.33	—	0.10		
23:43:0118001:4124	1.10	488235.47	1376409.45	—	0.10		
23:43:0118001:4124	1.1	488240.17	1376411.52	—	0.10		
23:43:0118001:4125	1.1	488261.97	1377461.54	—	10		
23:43:0118001:4125	1.2	488260.09	1377474.51	—	10		
23:43:0118001:4125	1.3	488253.08	1377473.50	—	10		
23:43:0118001:4125	1.4	488254.96	1377460.52	—	10		
23:43:0118001:4125	1.1	488261.97	1377461.54	—	10		
23:43:0118001:4126	1.1	488242.86	1377458.62	—	0.10		
23:43:0118001:4126	1.2	488249.77	1377459.80	—	0.10		
23:43:0118001:4126	1.3	488247.58	1377472.64	—	0.10		
23:43:0118001:4126	1.4	488240.66	1377471.46	—	0.10		
23:43:0118001:4126	1.1	488242.86	1377458.62	—	0.10		
23:43:0118001:4127	1.1	488216.55	1377500.48	—	0.10		
23:43:0118001:4127	1.2	488218.71	1377486.60	—	0.10		
23:43:0118001:4127	1.3	488225.15	1377487.60	—	0.10		
23:43:0118001:4127	1.4	488222.99	1377501.48	—	0.10		
23:43:0118001:4127	1.1	488216.55	1377500.48	—	0.10		
23:43:0118001:4128	1.1	488235.19	1377455.90	—	0.10		
23:43:0118001:4128	1.2	488242.09	1377457.13	—	0.10		

Начальник отдела		<u>С. П. Черечеча</u>
полное наименование должности	подпись	инициалы, фамилия

М.П.

КАДАСТРОВЫЙ ПЛАН ТЕРРИТОРИИ

Лист № 222	раздела 9	Всего листов раздела 9: 664	Всего разделов: 9	Всего листов: 2092
------------	-----------	-----------------------------	-------------------	--------------------

"14" января 2020 г. № 23/ИСХ/20-28715

Номер кадастрового квартала: 23:43:0118001

Кадастровый номер здания, сооружения, объекта незавершенного строительства	Номера точек контура	Координаты		Радиус (R)	Средняя квадратическая погрешность определения координат характерных точек контура, м	Глубина, высота, м	
		X	Y			H1	H2
1	2	3	4	5	6	7	8
23:43:0118001:4128	1.3	488239.27	1377473	—	0.10		
23:43:0118001:4128	1.4	488237.75	1377472.73	—	0.10		
23:43:0118001:4128	1.5	488238.30	1377469.67	—	0.10		
23:43:0118001:4128	1.6	488232.91	1377468.71	—	0.10		
23:43:0118001:4128	1.1	488235.19	1377455.90	—	0.10		
23:43:0118001:4129	1.1	488201.42	1377452.73	—	0.10		
23:43:0118001:4129	1.2	488199.34	1377464.55	—	0.10		
23:43:0118001:4129	1.3	488205.84	1377465.69	—	0.10		
23:43:0118001:4129	1.4	488207.92	1377453.88	—	0.10		
23:43:0118001:4129	1.1	488201.42	1377452.73	—	0.10		
23:43:0118001:4130	1.1	488259.59	1377507.78	—	0.10		
23:43:0118001:4130	1.2	488257.32	1377507.42	—	0.10		
23:43:0118001:4130	1.3	488256.60	1377505.66	—	0.10		
23:43:0118001:4130	1.4	488258.51	1377493.81	—	0.10		
23:43:0118001:4130	1.5	488264.92	1377494.84	—	0.10		
23:43:0118001:4130	1.6	488263.02	1377506.69	—	0.10		
23:43:0118001:4130	1.7	488260.72	1377506.32	—	0.10		
23:43:0118001:4130	1.1	488259.59	1377507.78	—	0.10		
23:43:0118001:4131	1.1	488229.23	1377455.08	—	10		
23:43:0118001:4131	1.2	488226.51	1377470.84	—	10		
23:43:0118001:4131	1.3	488219.60	1377469.65	—	10		
23:43:0118001:4131	1.4	488222.33	1377453.88	—	10		
23:43:0118001:4131	1.1	488229.23	1377455.08	—	10		
23:43:0118001:4162	1.1	487970	1376700.94	—	0.10		
23:43:0118001:4162	1.2	487962.72	1376710.48	—	0.10		

Начальник отдела		<u>С. П. Черечеча</u>
полное наименование должности	подпись	инициалы, фамилия

М.П.

КАДАСТРОВЫЙ ПЛАН ТЕРРИТОРИИ

Лист № 223	раздела 9	Всего листов раздела 9: 664	Всего разделов: 9	Всего листов: 2092
------------	-----------	-----------------------------	-------------------	--------------------

"14" января 2020 г. № 23/ИСХ/20-28715

Номер кадастрового квартала: 23:43:0118001

Кадастровый номер здания, сооружения, объекта незавершенного строительства	Номера точек контура	Координаты		Радиус (R)	Средняя квадратическая погрешность определения координат характерных точек контура, м	Глубина, высота, м	
		X	Y			H1	H2
1	2	3	4	5	6	7	8
23:43:0118001:4162	1.3	487957.92	1376705.95	—	0.10		
23:43:0118001:4162	1.4	487965.21	1376696.40	—	0.10		
23:43:0118001:4162	1.1	487970	1376700.94	—	0.10		
23:43:0118001:4201	1.1	488099.10	1376990.71	—	0.10		
23:43:0118001:4201	1.2	488097.08	1377002.59	—	0.10		
23:43:0118001:4201	1.3	488090.57	1377001.31	—	0.10		
23:43:0118001:4201	1.4	488092.60	1376989.43	—	0.10		
23:43:0118001:4201	1.1	488099.10	1376990.71	—	0.10		
23:43:0118001:4205	1.1	488281.31	1377479.93	—	0.10		
23:43:0118001:4205	1.2	488293.23	1377481.65	—	0.10		
23:43:0118001:4205	1.3	488294.59	1377483.21	—	0.10		
23:43:0118001:4205	1.4	488294.03	1377487.09	—	0.10		
23:43:0118001:4205	1.5	488292.32	1377488.18	—	0.10		
23:43:0118001:4205	1.6	488280.37	1377486.46	—	0.10		
23:43:0118001:4205	1.1	488281.31	1377479.93	—	0.10		
23:43:0118001:4210	1.1	488287.33	1376577.35	—	0.10		
23:43:0118001:4210	1.2	488286.42	1376582.14	—	0.10		
23:43:0118001:4210	1.3	488285.93	1376582.05	—	0.10		
23:43:0118001:4210	1.4	488285.52	1376584.21	—	0.10		
23:43:0118001:4210	1.5	488286.01	1376584.30	—	0.10		
23:43:0118001:4210	1.6	488287.31	1376586.17	—	0.10		
23:43:0118001:4210	1.7	488286.77	1376588.99	—	0.10		
23:43:0118001:4210	1.8	488284.89	1376590.20	—	0.10		
23:43:0118001:4210	1.9	488275.06	1376588.35	—	0.10		
23:43:0118001:4210	1.10	488276.08	1376582.92	—	0.10		

Начальник отдела		<u>С. П. Черечеча</u>
полное наименование должности	подпись	инициалы, фамилия

М.П.

КАДАСТРОВЫЙ ПЛАН ТЕРРИТОРИИ

Лист № 224	раздела 9	Всего листов раздела 9: 664	Всего разделов: 9	Всего листов: 2092
------------	-----------	-----------------------------	-------------------	--------------------

"14" января 2020 г. № 23/ИСХ/20-28715

Номер кадастрового квартала: 23:43:0118001

Кадастровый номер здания, сооружения, объекта незавершенного строительства	Номера точек контура	Координаты		Радиус (R)	Средняя квадратическая погрешность определения координат характерных точек контура, м	Глубина, высота, м	
		X	Y			H1	H2
1	2	3	4	5	6	7	8
23:43:0118001:4210	1.11	488275.09	1376582.73	—	0.10		
23:43:0118001:4210	1.12	488276.54	1376575.29	—	0.10		
23:43:0118001:4210	1.1	488287.33	1376577.35	—	0.10		
23:43:0118001:4258	1.1	488168.07	1377659.84	—	0.10		
23:43:0118001:4258	1.2	488170.22	1377644.54	—	0.10		
23:43:0118001:4258	1.3	488176.52	1377645.40	—	0.10		
23:43:0118001:4258	1.4	488174.37	1377660.72	—	0.10		
23:43:0118001:4258	1.5	488172.58	1377661.90	—	0.10		
23:43:0118001:4258	1.6	488169.07	1377661.40	—	0.10		
23:43:0118001:4258	1.1	488168.07	1377659.84	—	0.10		
23:43:0118001:4259	1.1	488236.96	1376531.09	—	0.10		
23:43:0118001:4259	1.2	488224.83	1376526.55	—	0.10		
23:43:0118001:4259	1.3	488228.03	1376518.01	—	0.10		
23:43:0118001:4259	1.4	488240.16	1376522.56	—	0.10		
23:43:0118001:4259	1.1	488236.96	1376531.09	—	0.10		
23:43:0118001:4262	1.1	488298.97	1377449.72	—	0.10		
23:43:0118001:4262	1.2	488285.61	1377447.77	—	0.10		
23:43:0118001:4262	1.3	488284.65	1377454.31	—	0.10		
23:43:0118001:4262	1.4	488298.01	1377456.25	—	0.10		
23:43:0118001:4262	1.1	488298.97	1377449.72	—	0.10		
23:43:0118001:4263	1.1	488297.04	1377463.36	—	0.10		
23:43:0118001:4263	1.2	488296.45	1377467.31	—	0.10		
23:43:0118001:4263	1.3	488294.89	1377468.38	—	0.10		
23:43:0118001:4263	1.4	488283.08	1377466.75	—	0.10		
23:43:0118001:4263	1.5	488283.97	1377460.30	—	0.10		

Начальник отдела		<u>С. П. Черечеча</u>
полное наименование должности	подпись	инициалы, фамилия

М.П.

КАДАСТРОВЫЙ ПЛАН ТЕРРИТОРИИ

Лист № 225	раздела 9	Всего листов раздела 9: 664	Всего разделов: 9	Всего листов: 2092
------------	-----------	-----------------------------	-------------------	--------------------

"14" января 2020 г. № 23/ИСХ/20-28715

Номер кадастрового квартала: 23:43:0118001

Кадастровый номер здания, сооружения, объекта незавершенного строительства	Номера точек контура	Координаты		Радиус (R)	Средняя квадратическая погрешность определения координат характерных точек контура, м	Глубина, высота, м	
		X	Y			H1	H2
1	2	3	4	5	6	7	8
23:43:0118001:4263	1.6	488295.78	1377461.93	—	0.10		
23:43:0118001:4263	1.1	488297.04	1377463.36	—	0.10		
23:43:0118001:4266	1.1	488368.40	1377224.99	—	10		
23:43:0118001:4266	1.2	488367.24	1377231.57	—	10		
23:43:0118001:4266	1.3	488355.43	1377229.48	—	10		
23:43:0118001:4266	1.4	488356.60	1377222.90	—	10		
23:43:0118001:4266	1.1	488368.40	1377224.99	—	10		
23:43:0118001:4267	1.1	488359.60	1377202.04	—	0.10		
23:43:0118001:4267	1.2	488370.81	1377204.08	—	0.10		
23:43:0118001:4267	1.3	488369.61	1377210.72	—	0.10		
23:43:0118001:4267	1.4	488358.39	1377208.67	—	0.10		
23:43:0118001:4267	1.1	488359.60	1377202.04	—	0.10		
23:43:0118001:4272	1.1	488221.22	1377454.61	—	0.10		
23:43:0118001:4272	1.2	488219.05	1377467.94	—	0.10		
23:43:0118001:4272	1.3	488212.50	1377466.87	—	0.10		
23:43:0118001:4272	1.4	488214.66	1377453.55	—	0.10		
23:43:0118001:4272	1.1	488221.22	1377454.61	—	0.10		
23:43:0118001:4275	1.1	488004.49	1376903.91	—	0.10		
23:43:0118001:4275	1.2	488003.83	1376907.05	—	0.10		
23:43:0118001:4275	1.3	488006.09	1376907.48	—	0.10		
23:43:0118001:4275	1.4	488005.09	1376912.27	—	0.10		
23:43:0118001:4275	1.5	488004.32	1376916.11	—	0.10		
23:43:0118001:4275	1.6	487993.79	1376914.09	—	0.10		
23:43:0118001:4275	1.7	487995.88	1376903.72	—	0.10		
23:43:0118001:4275	1.8	487996.44	1376902.40	—	0.10		

Начальник отдела		<u>С. П. Черечеча</u>
полное наименование должности	подпись	инициалы, фамилия

М.П.

КАДАСТРОВЫЙ ПЛАН ТЕРРИТОРИИ

Лист № 226	раздела 9	Всего листов раздела 9: 664	Всего разделов: 9	Всего листов: 2092
------------	-----------	-----------------------------	-------------------	--------------------

"14" января 2020 г. № 23/ИСХ/20-28715

Номер кадастрового квартала: 23:43:0118001

Кадастровый номер здания, сооружения, объекта незавершенного строительства	Номера точек контура	Координаты		Радиус (R)	Средняя квадратическая погрешность определения координат характерных точек контура, м	Глубина, высота, м	
		X	Y			H1	H2
1	2	3	4	5	6	7	8
23:43:0118001:4275	1.9	487998.21	1376902.72	—	0.10		
23:43:0118001:4275	1.1	488004.49	1376903.91	—	0.10		
23:43:0118001:4321	1.1	488369.79	1377217.26	—	10		
23:43:0118001:4321	1.2	488368.69	1377223.92	—	10		
23:43:0118001:4321	1.3	488356.77	1377221.95	—	10		
23:43:0118001:4321	1.4	488357.88	1377215.28	—	10		
23:43:0118001:4321	1.1	488369.79	1377217.26	—	10		
23:43:0118001:4323	1.1	488326.22	1377466.98	—	0.10		
23:43:0118001:4323	1.2	488336.09	1377468.45	—	0.10		
23:43:0118001:4323	1.3	488335.40	1377473.07	—	0.10		
23:43:0118001:4323	1.4	488339.41	1377473.67	—	0.10		
23:43:0118001:4323	1.5	488338.82	1377477.64	—	0.10		
23:43:0118001:4323	1.6	488334.80	1377477.04	—	0.10		
23:43:0118001:4323	1.7	488334.76	1377477.34	—	0.10		
23:43:0118001:4323	1.8	488324.91	1377475.86	—	0.10		
23:43:0118001:4323	1.9	488323.94	1377474.55	—	0.10		
23:43:0118001:4323	1.10	488324.24	1377472.53	—	0.10		
23:43:0118001:4323	1.11	488325.54	1377471.49	—	0.10		
23:43:0118001:4323	1.1	488326.22	1377466.98	—	0.10		
23:43:0118001:4324	1.1	488200.28	1376397.71	—	10		
23:43:0118001:4324	1.2	488196.24	1376406.60	—	10		
23:43:0118001:4324	1.3	488191.87	1376404.62	—	10		
23:43:0118001:4324	1.4	488190.84	1376406.88	—	10		
23:43:0118001:4324	1.5	488187.18	1376405.21	—	10		
23:43:0118001:4324	1.6	488192.25	1376394.06	—	10		

Начальник отдела		<u>С. П. Черечеча</u>
полное наименование должности	подпись	инициалы, фамилия

М.П.

КАДАСТРОВЫЙ ПЛАН ТЕРРИТОРИИ

Лист № 227	раздела 9	Всего листов раздела 9: 664	Всего разделов: 9	Всего листов: 2092
------------	-----------	-----------------------------	-------------------	--------------------

"14" января 2020 г. № 23/ИСХ/20-28715

Номер кадастрового квартала: 23:43:0118001

Кадастровый номер здания, сооружения, объекта незавершенного строительства	Номера точек контура	Координаты		Радиус (R)	Средняя квадратическая погрешность определения координат характерных точек контура, м	Глубина, высота, м	
		X	Y			H1	H2
1	2	3	4	5	6	7	8
23:43:0118001:4324	1.1	488200.28	1376397.71	—	10		
23:43:0118001:4325	1.1	488267.04	1376361.48	—	0.10		
23:43:0118001:4325	1.2	488261.85	1376373.25	—	0.10		
23:43:0118001:4325	1.3	488251.65	1376368.76	—	0.10		
23:43:0118001:4325	1.4	488252.18	1376367.54	—	0.10		
23:43:0118001:4325	1.5	488250.91	1376366.98	—	0.10		
23:43:0118001:4325	1.6	488253.06	1376362.11	—	0.10		
23:43:0118001:4325	1.7	488254.33	1376362.67	—	0.10		
23:43:0118001:4325	1.8	488254.93	1376361.32	—	0.10		
23:43:0118001:4325	1.9	488256.45	1376361.99	—	0.10		
23:43:0118001:4325	1.10	488258.37	1376357.65	—	0.10		
23:43:0118001:4325	1.1	488267.04	1376361.48	—	0.10		
23:43:0118001:4326	1.1	487921.93	1377055.37	—	0.10		
23:43:0118001:4326	1.2	487919.90	1377067.26	—	0.10		
23:43:0118001:4326	1.3	487913.32	1377066.12	—	0.10		
23:43:0118001:4326	1.4	487915.13	1377055.52	—	0.10		
23:43:0118001:4326	1.5	487917.77	1377056	—	0.10		
23:43:0118001:4326	1.6	487918	1377054.69	—	0.10		
23:43:0118001:4326	1.1	487921.93	1377055.37	—	0.10		
23:43:0118001:4327	1.1	488254.10	1377301.84	—	0.10		
23:43:0118001:4327	1.2	488251.87	1377314.87	—	0.10		
23:43:0118001:4327	1.3	488245	1377313.69	—	0.10		
23:43:0118001:4327	1.4	488247.23	1377300.66	—	0.10		
23:43:0118001:4327	1.1	488254.10	1377301.84	—	0.10		
23:43:0118001:4328	1.1	488285.26	1377308.36	—	0.10		

Начальник отдела		<u>С. П. Черечеча</u>
полное наименование должности	подпись	инициалы, фамилия

М.П.

КАДАСТРОВЫЙ ПЛАН ТЕРРИТОРИИ

Лист № 228	раздела 9	Всего листов раздела 9: 664	Всего разделов: 9	Всего листов: 2092
------------	-----------	-----------------------------	-------------------	--------------------

"14" января 2020 г. № 23/ИСХ/20-28715

Номер кадастрового квартала: 23:43:0118001

Кадастровый номер здания, сооружения, объекта незавершенного строительства	Номера точек контура	Координаты		Радиус (R)	Средняя квадратическая погрешность определения координат характерных точек контура, м	Глубина, высота, м	
		X	Y			H1	H2
1	2	3	4	5	6	7	8
23:43:0118001:4328	1.2	488283.36	1377320.87	—	0.10		
23:43:0118001:4328	1.3	488276.62	1377319.84	—	0.10		
23:43:0118001:4328	1.4	488278.52	1377307.33	—	0.10		
23:43:0118001:4328	1.1	488285.26	1377308.36	—	0.10		
23:43:0118001:4329	1.1	488168.09	1377452.85	—	0.10		
23:43:0118001:4329	1.2	488180.91	1377454.78	—	0.10		
23:43:0118001:4329	1.3	488179.93	1377461.29	—	0.10		
23:43:0118001:4329	1.4	488167.11	1377459.36	—	0.10		
23:43:0118001:4329	1.5	488165.82	1377457.92	—	0.10		
23:43:0118001:4329	1.6	488166.43	1377453.83	—	0.10		
23:43:0118001:4329	1.1	488168.09	1377452.85	—	0.10		
23:43:0118001:4330	1.1	488278.36	1377499.79	—	0.10		
23:43:0118001:4330	1.2	488290.25	1377501.57	—	0.10		
23:43:0118001:4330	1.3	488291.48	1377502.99	—	0.10		
23:43:0118001:4330	1.4	488290.88	1377507.01	—	0.10		
23:43:0118001:4330	1.5	488289.29	1377507.98	—	0.10		
23:43:0118001:4330	1.6	488277.40	1377506.20	—	0.10		
23:43:0118001:4330	1.1	488278.36	1377499.79	—	0.10		
23:43:0118001:4331	1.1	488266.55	1377304.51	—	0.10		
23:43:0118001:4331	1.2	488273.47	1377305.55	—	0.10		
23:43:0118001:4331	1.3	488271.52	1377318.46	—	0.10		
23:43:0118001:4331	1.4	488264.60	1377317.41	—	0.10		
23:43:0118001:4331	1.1	488266.55	1377304.51	—	0.10		
23:43:0118001:4334	1.1	488271.97	1377236.03	—	0.10		
23:43:0118001:4334	1.2	488270.22	1377246.47	—	0.10		

Начальник отдела		С. П. Черечеча
полное наименование должности	подпись	инициалы, фамилия

М.П.

КАДАСТРОВЫЙ ПЛАН ТЕРРИТОРИИ

Лист № 229	раздела 9	Всего листов раздела 9: 664	Всего разделов: 9	Всего листов: 2092
------------	-----------	-----------------------------	-------------------	--------------------

"14" января 2020 г. № 23/ИСХ/20-28715

Номер кадастрового квартала: 23:43:0118001

Кадастровый номер здания, сооружения, объекта незавершенного строительства	Номера точек контура	Координаты		Радиус (R)	Средняя квадратическая погрешность определения координат характерных точек контура, м	Глубина, высота, м	
		X	Y			H1	H2
1	2	3	4	5	6	7	8
23:43:0118001:4334	1.3	488262.48	1377245.17	—	0.10		
23:43:0118001:4334	1.4	488264.30	1377234.27	—	0.10		
23:43:0118001:4334	1.5	488267.74	1377234.85	—	0.10		
23:43:0118001:4334	1.6	488267.66	1377235.31	—	0.10		
23:43:0118001:4334	1.1	488271.97	1377236.03	—	0.10		
23:43:0118001:4335	1.1	488301.46	1377201.92	—	0.10		
23:43:0118001:4335	1.2	488300.28	1377209.53	—	0.10		
23:43:0118001:4335	1.3	488300.77	1377209.60	—	0.10		
23:43:0118001:4335	1.4	488300.14	1377213.71	—	0.10		
23:43:0118001:4335	1.5	488295.69	1377213.02	—	0.10		
23:43:0118001:4335	1.6	488295.84	1377212.03	—	0.10		
23:43:0118001:4335	1.7	488293.57	1377211.68	—	0.10		
23:43:0118001:4335	1.8	488294.37	1377206.50	—	0.10		
23:43:0118001:4335	1.9	488293.18	1377206.31	—	0.10		
23:43:0118001:4335	1.10	488294.04	1377200.77	—	0.10		
23:43:0118001:4335	1.1	488301.46	1377201.92	—	0.10		
23:43:0118001:4336	1.1	488278.20	1377197.20	—	0.10		
23:43:0118001:4336	1.2	488276.88	1377204.78	—	0.10		
23:43:0118001:4336	1.3	488277.37	1377204.87	—	0.10		
23:43:0118001:4336	1.4	488276.66	1377208.96	—	0.10		
23:43:0118001:4336	1.5	488272.22	1377208.19	—	0.10		
23:43:0118001:4336	1.6	488272.40	1377207.20	—	0.10		
23:43:0118001:4336	1.7	488270.13	1377206.81	—	0.10		
23:43:0118001:4336	1.8	488271.03	1377201.64	—	0.10		
23:43:0118001:4336	1.9	488269.85	1377201.44	—	0.10		

Начальник отдела		<u>С. П. Черечеча</u>
полное наименование должности	подпись	инициалы, фамилия

М.П.

КАДАСТРОВЫЙ ПЛАН ТЕРРИТОРИИ

Лист № 230	раздела 9	Всего листов раздела 9: 664	Всего разделов: 9	Всего листов: 2092
------------	-----------	-----------------------------	-------------------	--------------------

"14" января 2020 г. № 23/ИСХ/20-28715

Номер кадастрового квартала: 23:43:0118001

Кадастровый номер здания, сооружения, объекта незавершенного строительства	Номера точек контура	Координаты		Радиус (R)	Средняя квадратическая погрешность определения координат характерных точек контура, м	Глубина, высота, м	
		X	Y			H1	H2
1	2	3	4	5	6	7	8
23:43:0118001:4336	1.10	488270.81	1377195.91	—	0.10		
23:43:0118001:4336	1.1	488278.20	1377197.20	—	0.10		
23:43:0118001:4337	1.1	488325.10	1377206.51	—	0.10		
23:43:0118001:4337	1.2	488323.93	1377214.12	—	0.10		
23:43:0118001:4337	1.3	488324.42	1377214.20	—	0.10		
23:43:0118001:4337	1.4	488323.79	1377218.30	—	0.10		
23:43:0118001:4337	1.5	488319.33	1377217.62	—	0.10		
23:43:0118001:4337	1.6	488319.49	1377216.62	—	0.10		
23:43:0118001:4337	1.7	488317.22	1377216.27	—	0.10		
23:43:0118001:4337	1.8	488318.02	1377211.09	—	0.10		
23:43:0118001:4337	1.9	488316.83	1377210.91	—	0.10		
23:43:0118001:4337	1.10	488317.69	1377205.37	—	0.10		
23:43:0118001:4337	1.1	488325.10	1377206.51	—	0.10		
23:43:0118001:4338	1.1	488266.20	1377195.01	—	0.10		
23:43:0118001:4338	1.2	488264.88	1377202.60	—	0.10		
23:43:0118001:4338	1.3	488265.37	1377202.68	—	0.10		
23:43:0118001:4338	1.4	488264.66	1377206.78	—	0.10		
23:43:0118001:4338	1.5	488260.22	1377206	—	0.10		
23:43:0118001:4338	1.6	488260.39	1377205.01	—	0.10		
23:43:0118001:4338	1.7	488258.13	1377204.62	—	0.10		
23:43:0118001:4338	1.8	488259.03	1377199.45	—	0.10		
23:43:0118001:4338	1.9	488257.85	1377199.24	—	0.10		
23:43:0118001:4338	1.10	488258.81	1377193.72	—	0.10		
23:43:0118001:4338	1.1	488266.20	1377195.01	—	0.10		
23:43:0118001:4339	1.1	488233.25	1377163.40	—	0.10		

Начальник отдела		<u>С. П. Черечеча</u>
полное наименование должности	подпись	инициалы, фамилия

М.П.

КАДАСТРОВЫЙ ПЛАН ТЕРРИТОРИИ

Лист № 231	раздела 9	Всего листов раздела 9: 664	Всего разделов: 9	Всего листов: 2092
------------	-----------	-----------------------------	-------------------	--------------------

"14" января 2020 г. № 23/ИСХ/20-28715

Номер кадастрового квартала: 23:43:0118001

Кадастровый номер здания, сооружения, объекта незавершенного строительства	Номера точек контура	Координаты		Радиус (R)	Средняя квадратическая погрешность определения координат характерных точек контура, м	Глубина, высота, м	
		X	Y			H1	H2
1	2	3	4	5	6	7	8
23:43:0118001:4339	1.2	488230.98	1377176.88	—	0.10		
23:43:0118001:4339	1.3	488227.73	1377176.33	—	0.10		
23:43:0118001:4339	1.4	488227.52	1377177.60	—	0.10		
23:43:0118001:4339	1.5	488222.89	1377176.82	—	0.10		
23:43:0118001:4339	1.6	488225.38	1377162.07	—	0.10		
23:43:0118001:4339	1.1	488233.25	1377163.40	—	0.10		
23:43:0118001:4340	1.1	488245.19	1377165.85	—	0.10		
23:43:0118001:4340	1.2	488242.91	1377179.33	—	0.10		
23:43:0118001:4340	1.3	488239.67	1377178.79	—	0.10		
23:43:0118001:4340	1.4	488239.46	1377180.05	—	0.10		
23:43:0118001:4340	1.5	488234.83	1377179.27	—	0.10		
23:43:0118001:4340	1.6	488237.32	1377164.53	—	0.10		
23:43:0118001:4340	1.1	488245.19	1377165.85	—	0.10		
23:43:0118001:4341	1.1	488333.02	1377248.29	—	0.10		
23:43:0118001:4341	1.2	488332.40	1377252	—	0.10		
23:43:0118001:4341	1.3	488332.79	1377252.07	—	0.10		
23:43:0118001:4341	1.4	488332.35	1377254.77	—	0.10		
23:43:0118001:4341	1.5	488331.95	1377254.70	—	0.10		
23:43:0118001:4341	1.6	488331.32	1377258.50	—	0.10		
23:43:0118001:4341	1.7	488322.31	1377257	—	0.10		
23:43:0118001:4341	1.8	488324.12	1377246.13	—	0.10		
23:43:0118001:4341	1.9	488325.69	1377245.01	—	0.10		
23:43:0118001:4341	1.10	488328.14	1377245.42	—	0.10		
23:43:0118001:4341	1.11	488329.27	1377246.99	—	0.10		
23:43:0118001:4341	1.12	488329.16	1377247.64	—	0.10		

Начальник отдела		С. П. Черечеча
полное наименование должности	подпись	инициалы, фамилия

М.П.

КАДАСТРОВЫЙ ПЛАН ТЕРРИТОРИИ

Лист № 232	раздела 9	Всего листов раздела 9: 664	Всего разделов: 9	Всего листов: 2092
------------	-----------	-----------------------------	-------------------	--------------------

"14" января 2020 г. № 23/ИСХ/20-28715

Номер кадастрового квартала: 23:43:0118001

Кадастровый номер здания, сооружения, объекта незавершенного строительства	Номера точек контура	Координаты		Радиус (R)	Средняя квадратическая погрешность определения координат характерных точек контура, м	Глубина, высота, м	
		X	Y			H1	H2
1	2	3	4	5	6	7	8
23:43:0118001:4341	1.1	488333.02	1377248.29	—	0.10		
23:43:0118001:4342	1.1	488256.85	1377168.14	—	0.10		
23:43:0118001:4342	1.2	488254.58	1377181.62	—	0.10		
23:43:0118001:4342	1.3	488251.34	1377181.08	—	0.10		
23:43:0118001:4342	1.4	488251.12	1377182.34	—	0.10		
23:43:0118001:4342	1.5	488246.50	1377181.56	—	0.10		
23:43:0118001:4342	1.6	488248.98	1377166.82	—	0.10		
23:43:0118001:4342	1.1	488256.85	1377168.14	—	0.10		
23:43:0118001:4343	1.1	488260.22	1377233.66	—	0.10		
23:43:0118001:4343	1.2	488258.44	1377244.09	—	0.10		
23:43:0118001:4343	1.3	488250.70	1377242.77	—	0.10		
23:43:0118001:4343	1.4	488252.56	1377231.88	—	0.10		
23:43:0118001:4343	1.5	488255.99	1377232.46	—	0.10		
23:43:0118001:4343	1.6	488255.91	1377232.92	—	0.10		
23:43:0118001:4343	1.1	488260.22	1377233.66	—	0.10		
23:43:0118001:4344	1.1	488337.84	1377208.64	—	0.10		
23:43:0118001:4344	1.2	488336.03	1377219.24	—	0.10		
23:43:0118001:4344	1.3	488330.54	1377218.30	—	0.10		
23:43:0118001:4344	1.4	488330.32	1377219.59	—	0.10		
23:43:0118001:4344	1.5	488327.63	1377219.13	—	0.10		
23:43:0118001:4344	1.6	488329.66	1377207.25	—	0.10		
23:43:0118001:4344	1.1	488337.84	1377208.64	—	0.10		
23:43:0118001:4345	1.1	488289.79	1377199.67	—	0.10		
23:43:0118001:4345	1.2	488288.47	1377207.26	—	0.10		
23:43:0118001:4345	1.3	488288.96	1377207.34	—	0.10		

Начальник отдела		<u>С. П. Черечеча</u>
полное наименование должности	подпись	инициалы, фамилия

М.П.

КАДАСТРОВЫЙ ПЛАН ТЕРРИТОРИИ

Лист № 233	раздела 9	Всего листов раздела 9: 664	Всего разделов: 9	Всего листов: 2092
------------	-----------	-----------------------------	-------------------	--------------------

"14" января 2020 г. № 23/ИСХ/20-28715

Номер кадастрового квартала: 23:43:0118001

Кадастровый номер здания, сооружения, объекта незавершенного строительства	Номера точек контура	Координаты		Радиус (R)	Средняя квадратическая погрешность определения координат характерных точек контура, м	Глубина, высота, м	
		X	Y			H1	H2
1	2	3	4	5	6	7	8
23:43:0118001:4345	1.4	488288.25	1377211.44	—	0.10		
23:43:0118001:4345	1.5	488283.81	1377210.67	—	0.10		
23:43:0118001:4345	1.6	488283.99	1377209.68	—	0.10		
23:43:0118001:4345	1.7	488281.72	1377209.28	—	0.10		
23:43:0118001:4345	1.8	488282.62	1377204.12	—	0.10		
23:43:0118001:4345	1.9	488281.44	1377203.91	—	0.10		
23:43:0118001:4345	1.10	488282.40	1377198.39	—	0.10		
23:43:0118001:4345	1.1	488289.79	1377199.67	—	0.10		
23:43:0118001:4346	1.1	488307.56	1377243.08	—	0.10		
23:43:0118001:4346	1.2	488305.70	1377253.50	—	0.10		
23:43:0118001:4346	1.3	488297.97	1377252.13	—	0.10		
23:43:0118001:4346	1.4	488299.91	1377241.24	—	0.10		
23:43:0118001:4346	1.5	488303.34	1377241.85	—	0.10		
23:43:0118001:4346	1.6	488303.26	1377242.31	—	0.10		
23:43:0118001:4346	1.1	488307.56	1377243.08	—	0.10		
23:43:0118001:4347	1.1	488295.49	1377240.68	—	0.10		
23:43:0118001:4347	1.2	488293.82	1377251.13	—	0.10		
23:43:0118001:4347	1.3	488286.06	1377249.89	—	0.10		
23:43:0118001:4347	1.4	488287.81	1377238.98	—	0.10		
23:43:0118001:4347	1.5	488291.21	1377239.52	—	0.10		
23:43:0118001:4347	1.6	488291.17	1377239.99	—	0.10		
23:43:0118001:4347	1.1	488295.49	1377240.68	—	0.10		
23:43:0118001:4348	1.1	488319.44	1377245.45	—	0.10		
23:43:0118001:4348	1.2	488317.58	1377255.87	—	0.10		
23:43:0118001:4348	1.3	488309.85	1377254.49	—	0.10		

Начальник отдела		С. П. Черечеча
полное наименование должности	подпись	инициалы, фамилия

М.П.

КАДАСТРОВЫЙ ПЛАН ТЕРРИТОРИИ

Лист № 234	раздела 9	Всего листов раздела 9: 664	Всего разделов: 9	Всего листов: 2092
------------	-----------	-----------------------------	-------------------	--------------------

"14" января 2020 г. № 23/ИСХ/20-28715

Номер кадастрового квартала: 23:43:0118001

Кадастровый номер здания, сооружения, объекта незавершенного строительства	Номера точек контура	Координаты		Радиус (R)	Средняя квадратическая погрешность определения координат характерных точек контура, м	Глубина, высота, м	
		X	Y			H1	H2
1	2	3	4	5	6	7	8
23:43:0118001:4348	1.4	488311.79	1377243.61	—	0.10		
23:43:0118001:4348	1.5	488315.22	1377244.22	—	0.10		
23:43:0118001:4348	1.6	488315.14	1377244.68	—	0.10		
23:43:0118001:4348	1.1	488319.44	1377245.45	—	0.10		
23:43:0118001:4349	1.1	488313.22	1377204.25	—	0.10		
23:43:0118001:4349	1.2	488312.04	1377211.85	—	0.10		
23:43:0118001:4349	1.3	488312.54	1377211.93	—	0.10		
23:43:0118001:4349	1.4	488311.90	1377216.04	—	0.10		
23:43:0118001:4349	1.5	488307.45	1377215.35	—	0.10		
23:43:0118001:4349	1.6	488307.60	1377214.36	—	0.10		
23:43:0118001:4349	1.7	488305.34	1377214.01	—	0.10		
23:43:0118001:4349	1.8	488306.14	1377208.82	—	0.10		
23:43:0118001:4349	1.9	488304.95	1377208.64	—	0.10		
23:43:0118001:4349	1.10	488305.80	1377203.10	—	0.10		
23:43:0118001:4349	1.1	488313.22	1377204.25	—	0.10		
23:43:0118001:4350	1.1	488245.97	1377328.13	—	0.10		
23:43:0118001:4350	1.2	488256.85	1377329.85	—	0.10		
23:43:0118001:4350	1.3	488255.14	1377340.73	—	0.10		
23:43:0118001:4350	1.4	488248.56	1377339.70	—	0.10		
23:43:0118001:4350	1.5	488247.40	1377341.01	—	0.10		
23:43:0118001:4350	1.6	488245	1377340.63	—	0.10		
23:43:0118001:4350	1.7	488244.26	1377339.02	—	0.10		
23:43:0118001:4350	1.1	488245.97	1377328.13	—	0.10		
23:43:0118001:4351	1.1	488277.67	1377507.24	—	0.10		
23:43:0118001:4351	1.2	488289.45	1377509	—	0.10		

Начальник отдела		<u>С. П. Черечеча</u>
полное наименование должности	подпись	инициалы, фамилия

М.П.

КАДАСТРОВЫЙ ПЛАН ТЕРРИТОРИИ

Лист № 235	раздела 9	Всего листов раздела 9: 664	Всего разделов: 9	Всего листов: 2092
------------	-----------	-----------------------------	-------------------	--------------------

"14" января 2020 г. № 23/ИСХ/20-28715

Номер кадастрового квартала: 23:43:0118001

Кадастровый номер здания, сооружения, объекта незавершенного строительства	Номера точек контура	Координаты		Радиус (R)	Средняя квадратическая погрешность определения координат характерных точек контура, м	Глубина, высота, м	
		X	Y			H1	H2
1	2	3	4	5	6	7	8
23:43:0118001:4351	1.3	488290.66	1377510.32	—	0.10		
23:43:0118001:4351	1.4	488290.05	1377514.38	—	0.10		
23:43:0118001:4351	1.5	488288.44	1377515.41	—	0.10		
23:43:0118001:4351	1.6	488276.71	1377513.65	—	0.10		
23:43:0118001:4351	1.1	488277.67	1377507.24	—	0.10		
23:43:0118001:4352	1.1	488012.11	1376313.23	—	0.10		
23:43:0118001:4352	1.2	488007.05	1376324.28	—	0.10		
23:43:0118001:4352	1.3	488000.98	1376321.57	—	0.10		
23:43:0118001:4352	1.4	488006.01	1376310.38	—	0.10		
23:43:0118001:4352	1.1	488012.11	1376313.23	—	0.10		
23:43:0118001:4353	1.1	488227.25	1377296.99	—	0.10		
23:43:0118001:4353	1.2	488234.18	1377298.01	—	0.10		
23:43:0118001:4353	1.3	488232.27	1377310.90	—	0.10		
23:43:0118001:4353	1.4	488225.34	1377309.87	—	0.10		
23:43:0118001:4353	1.1	488227.25	1377296.99	—	0.10		
23:43:0118001:4354	1.1	488300.70	1377318.32	—	0.10		
23:43:0118001:4354	1.2	488315.44	1377321.29	—	0.10		
23:43:0118001:4354	1.3	488316.67	1377322.56	—	0.10		
23:43:0118001:4354	1.4	488316.21	1377324.84	—	0.10		
23:43:0118001:4354	1.5	488314.56	1377325.51	—	0.10		
23:43:0118001:4354	1.6	488314.11	1377327.76	—	0.10		
23:43:0118001:4354	1.7	488299.40	1377324.80	—	0.10		
23:43:0118001:4354	1.1	488300.70	1377318.32	—	0.10		
23:43:0118001:4355	1.1	488265.67	1377304.27	—	0.10		
23:43:0118001:4355	1.2	488263.36	1377320.09	—	0.10		

Начальник отдела		С. П. Черечеча
полное наименование должности	подпись	инициалы, фамилия

М.П.

КАДАСТРОВЫЙ ПЛАН ТЕРРИТОРИИ

Лист № 236	раздела 9	Всего листов раздела 9: 664	Всего разделов: 9	Всего листов: 2092
------------	-----------	-----------------------------	-------------------	--------------------

"14" января 2020 г. № 23/ИСХ/20-28715

Номер кадастрового квартала: 23:43:0118001

Кадастровый номер здания, сооружения, объекта незавершенного строительства	Номера точек контура	Координаты		Радиус (R)	Средняя квадратическая погрешность определения координат характерных точек контура, м	Глубина, высота, м	
		X	Y			H1	H2
1	2	3	4	5	6	7	8
23:43:0118001:4355	1.3	488256.42	1377319.06	—	0.10		
23:43:0118001:4355	1.4	488258.74	1377303.25	—	0.10		
23:43:0118001:4355	1.1	488265.67	1377304.27	—	0.10		
23:43:0118001:4356	1.1	488286.19	1377308.71	—	0.10		
23:43:0118001:4356	1.2	488293.08	1377309.76	—	0.10		
23:43:0118001:4356	1.3	488291.12	1377322.63	—	0.10		
23:43:0118001:4356	1.4	488284.23	1377321.58	—	0.10		
23:43:0118001:4356	1.1	488286.19	1377308.71	—	0.10		
23:43:0118001:4357	1.1	488143.20	1377279.46	—	0.10		
23:43:0118001:4357	1.2	488150.35	1377280.67	—	0.10		
23:43:0118001:4357	1.3	488148.18	1377293.55	—	0.10		
23:43:0118001:4357	1.4	488141.02	1377292.34	—	0.10		
23:43:0118001:4357	1.1	488143.20	1377279.46	—	0.10		
23:43:0118001:4358	1.1	488219.73	1377323.59	—	0.10		
23:43:0118001:4358	1.2	488230.70	1377325.33	—	0.10		
23:43:0118001:4358	1.3	488228.96	1377336.30	—	0.10		
23:43:0118001:4358	1.4	488222.51	1377335.28	—	0.10		
23:43:0118001:4358	1.5	488221.22	1377336.50	—	0.10		
23:43:0118001:4358	1.6	488218.84	1377336.13	—	0.10		
23:43:0118001:4358	1.7	488217.99	1377334.59	—	0.10		
23:43:0118001:4358	1.1	488219.73	1377323.59	—	0.10		
23:43:0118001:4359	1.1	488239.06	1377299.30	—	0.10		
23:43:0118001:4359	1.2	488246.01	1377300.40	—	0.10		
23:43:0118001:4359	1.3	488243.97	1377313.26	—	0.10		
23:43:0118001:4359	1.4	488237.03	1377312.16	—	0.10		

Начальник отдела		<u>С. П. Черечеча</u>
полное наименование должности	подпись	инициалы, фамилия

М.П.

КАДАСТРОВЫЙ ПЛАН ТЕРРИТОРИИ

Лист № 237	раздела 9	Всего листов раздела 9: 664	Всего разделов: 9	Всего листов: 2092
------------	-----------	-----------------------------	-------------------	--------------------

"14" января 2020 г. № 23/ИСХ/20-28715

Номер кадастрового квартала: 23:43:0118001

Кадастровый номер здания, сооружения, объекта незавершенного строительства	Номера точек контура	Координаты		Радиус (R)	Средняя квадратическая погрешность определения координат характерных точек контура, м	Глубина, высота, м	
		X	Y			H1	H2
1	2	3	4	5	6	7	8
23:43:0118001:4359	1.1	488239.06	1377299.30	—	0.10		
23:43:0118001:4361	1.1	488219.27	1377295.74	—	0.10		
23:43:0118001:4361	1.2	488226.19	1377296.79	—	0.10		
23:43:0118001:4361	1.3	488224.25	1377309.63	—	0.10		
23:43:0118001:4361	1.4	488217.32	1377308.58	—	0.10		
23:43:0118001:4361	1.1	488219.27	1377295.74	—	0.10		
23:43:0118001:4362	1.1	488330.62	1377134.83	—	0.10		
23:43:0118001:4362	1.2	488329.68	1377141.67	—	0.10		
23:43:0118001:4362	1.3	488328.80	1377141.52	—	0.10		
23:43:0118001:4362	1.4	488328	1377146.18	—	0.10		
23:43:0118001:4362	1.5	488316.16	1377144.14	—	0.10		
23:43:0118001:4362	1.6	488317.92	1377133.95	—	0.10		
23:43:0118001:4362	1.7	488319.71	1377132.88	—	0.10		
23:43:0118001:4362	1.8	488321.64	1377133.22	—	0.10		
23:43:0118001:4362	1.9	488322.68	1377134.75	—	0.10		
23:43:0118001:4362	1.10	488322.58	1377135.34	—	0.10		
23:43:0118001:4362	1.11	488324.88	1377135.74	—	0.10		
23:43:0118001:4362	1.12	488325.21	1377133.86	—	0.10		
23:43:0118001:4362	1.1	488330.62	1377134.83	—	0.10		
23:43:0118001:4387	1.1	488245.64	1377489.05	—	0.10		
23:43:0118001:4387	1.2	488243.17	1377503.38	—	0.10		
23:43:0118001:4387	1.3	488240.91	1377503	—	0.10		
23:43:0118001:4387	1.4	488239.72	1377504.35	—	0.10		
23:43:0118001:4387	1.5	488237.44	1377503.96	—	0.10		
23:43:0118001:4387	1.6	488236.71	1377502.30	—	0.10		

Начальник отдела		<u>С. П. Черечеча</u>
полное наименование должности	подпись	инициалы, фамилия

М.П.

КАДАСТРОВЫЙ ПЛАН ТЕРРИТОРИИ

Лист № 238	раздела 9	Всего листов раздела 9: 664	Всего разделов: 9	Всего листов: 2092
------------	-----------	-----------------------------	-------------------	--------------------

"14" января 2020 г. № 23/ИСХ/20-28715

Номер кадастрового квартала: 23:43:0118001

Кадастровый номер здания, сооружения, объекта незавершенного строительства	Номера точек контура	Координаты		Радиус (R)	Средняя квадратическая погрешность определения координат характерных точек контура, м	Глубина, высота, м	
		X	Y			H1	H2
1	2	3	4	5	6	7	8
23:43:0118001:4387	1.7	488239.14	1377487.90	—	0.10		
23:43:0118001:4387	1.1	488245.64	1377489.05	—	0.10		
23:43:0118001:4388	1.1	488167	1377460.41	—	0.10		
23:43:0118001:4388	1.2	488179.58	1377462.36	—	0.10		
23:43:0118001:4388	1.3	488178.56	1377468.90	—	0.10		
23:43:0118001:4388	1.4	488166	1377466.94	—	0.10		
23:43:0118001:4388	1.5	488164.74	1377465.47	—	0.10		
23:43:0118001:4388	1.6	488165.35	1377461.49	—	0.10		
23:43:0118001:4388	1.1	488167	1377460.41	—	0.10		
23:43:0118001:4389	1.1	488082.14	1377303.23	—	0.10		
23:43:0118001:4389	1.2	488089.65	1377304.10	—	0.10		
23:43:0118001:4389	1.3	488088.13	1377317.12	—	0.10		
23:43:0118001:4389	1.4	488080.62	1377316.24	—	0.10		
23:43:0118001:4389	1.1	488082.14	1377303.23	—	0.10		
23:43:0118001:4443	1.1	488103.23	1377272.81	—	0.10		
23:43:0118001:4443	1.2	488100.84	1377285.53	—	0.10		
23:43:0118001:4443	1.3	488093.97	1377284.24	—	0.10		
23:43:0118001:4443	1.4	488096.36	1377271.52	—	0.10		
23:43:0118001:4443	1.1	488103.23	1377272.81	—	0.10		
23:43:0118001:4444	1.1	488268.22	1377653.53	—	0.10		
23:43:0118001:4444	1.2	488267.88	1377655.83	—	0.10		
23:43:0118001:4444	1.3	488266.10	1377656.67	—	0.10		
23:43:0118001:4444	1.4	488265.81	1377658.65	—	0.10		
23:43:0118001:4444	1.5	488253.96	1377656.88	—	0.10		
23:43:0118001:4444	1.6	488254.91	1377650.48	—	0.10		

Начальник отдела		<u>С. П. Черечеча</u>
полное наименование должности	подпись	инициалы, фамилия

М.П.

КАДАСТРОВЫЙ ПЛАН ТЕРРИТОРИИ

Лист № 239	раздела 9	Всего листов раздела 9: 664	Всего разделов: 9	Всего листов: 2092
------------	-----------	-----------------------------	-------------------	--------------------

"14" января 2020 г. № 23/ИСХ/20-28715

Номер кадастрового квартала: 23:43:0118001

Кадастровый номер здания, сооружения, объекта незавершенного строительства	Номера точек контура	Координаты		Радиус (R)	Средняя квадратическая погрешность определения координат характерных точек контура, м	Глубина, высота, м	
		X	Y			H1	H2
1	2	3	4	5	6	7	8
23:43:0118001:4444	1.7	488266.77	1377652.25	—	0.10		
23:43:0118001:4444	1.1	488268.22	1377653.53	—	0.10		
23:43:0118001:4445	1.1	488154.76	1377283	—	0.10		
23:43:0118001:4445	1.2	488161.74	1377284.18	—	0.10		
23:43:0118001:4445	1.3	488159.55	1377297.10	—	0.10		
23:43:0118001:4445	1.4	488152.57	1377295.91	—	0.10		
23:43:0118001:4445	1.1	488154.76	1377283	—	0.10		
23:43:0118001:4446	1.1	488341.71	1377327.55	—	0.10		
23:43:0118001:4446	1.2	488358.61	1377330.10	—	0.10		
23:43:0118001:4446	1.3	488349.46	1377390.68	—	0.10		
23:43:0118001:4446	1.4	488332.55	1377388.13	—	0.10		
23:43:0118001:4446	1.1	488341.71	1377327.55	—	0.10		
23:43:0118001:4447	1.1	488278.84	1377333.41	—	0.10		
23:43:0118001:4447	1.2	488290.66	1377335.24	—	0.10		
23:43:0118001:4447	1.3	488288.28	1377350.67	—	0.10		
23:43:0118001:4447	1.4	488276.46	1377348.84	—	0.10		
23:43:0118001:4447	1.1	488278.84	1377333.41	—	0.10		
23:43:0118001:4448	1.1	488295.92	1377470.77	—	0.10		
23:43:0118001:4448	1.2	488295.36	1377474.82	—	0.10		
23:43:0118001:4448	1.3	488293.72	1377475.81	—	0.10		
23:43:0118001:4448	1.4	488281.91	1377474.18	—	0.10		
23:43:0118001:4448	1.5	488282.80	1377467.72	—	0.10		
23:43:0118001:4448	1.6	488294.61	1377469.34	—	0.10		
23:43:0118001:4448	1.1	488295.92	1377470.77	—	0.10		
23:43:0118001:4449	1.1	488209.49	1377323.38	—	0.10		

Начальник отдела		<u>С. П. Черечеча</u>
полное наименование должности	подпись	инициалы, фамилия

М.П.

КАДАСТРОВЫЙ ПЛАН ТЕРРИТОРИИ

Лист № 240	раздела 9	Всего листов раздела 9: 664	Всего разделов: 9	Всего листов: 2092
------------	-----------	-----------------------------	-------------------	--------------------

"14" января 2020 г. № 23/ИСХ/20-28715

Номер кадастрового квартала: 23:43:0118001

Кадастровый номер здания, сооружения, объекта незавершенного строительства	Номера точек контура	Координаты		Радиус (R)	Средняя квадратическая погрешность определения координат характерных точек контура, м	Глубина, высота, м	
		X	Y			H1	H2
1	2	3	4	5	6	7	8
23:43:0118001:4449	1.2	488218.41	1377324.78	—	0.10		
23:43:0118001:4449	1.3	488216.81	1377335.03	—	0.10		
23:43:0118001:4449	1.4	488215.46	1377335.90	—	0.10		
23:43:0118001:4449	1.5	488213.40	1377335.57	—	0.10		
23:43:0118001:4449	1.6	488212.47	1377334.31	—	0.10		
23:43:0118001:4449	1.7	488207.89	1377333.60	—	0.10		
23:43:0118001:4449	1.1	488209.49	1377323.38	—	0.10		
23:43:0118001:4450	1.1	488057	1377263.53	—	0.10		
23:43:0118001:4450	1.2	488063.95	1377264.65	—	0.10		
23:43:0118001:4450	1.3	488061.88	1377277.55	—	0.10		
23:43:0118001:4450	1.4	488054.93	1377276.43	—	0.10		
23:43:0118001:4450	1.1	488057	1377263.53	—	0.10		
23:43:0118001:4451	1.1	488362.21	1377189.60	—	0.10		
23:43:0118001:4451	1.2	488373.53	1377191.63	—	0.10		
23:43:0118001:4451	1.3	488372.10	1377199.56	—	0.10		
23:43:0118001:4451	1.4	488360.78	1377197.53	—	0.10		
23:43:0118001:4451	1.1	488362.21	1377189.60	—	0.10		
23:43:0118001:4452	1.1	488313.74	1377344.55	—	0.10		
23:43:0118001:4452	1.2	488313.32	1377348.34	—	0.10		
23:43:0118001:4452	1.3	488311.34	1377349.48	—	0.10		
23:43:0118001:4452	1.4	488299.09	1377347.87	—	0.10		
23:43:0118001:4452	1.5	488299.96	1377341.27	—	0.10		
23:43:0118001:4452	1.6	488312.21	1377342.89	—	0.10		
23:43:0118001:4452	1.1	488313.74	1377344.55	—	0.10		
23:43:0118001:4453	1.1	488262.70	1377331.46	—	0.10		

Начальник отдела		<u>С. П. Черечеча</u>
полное наименование должности	подпись	инициалы, фамилия

М.П.

КАДАСТРОВЫЙ ПЛАН ТЕРРИТОРИИ

Лист № 241	раздела 9	Всего листов раздела 9: 664	Всего разделов: 9	Всего листов: 2092
------------	-----------	-----------------------------	-------------------	--------------------

"14" января 2020 г. № 23/ИСХ/20-28715

Номер кадастрового квартала: 23:43:0118001

Кадастровый номер здания, сооружения, объекта незавершенного строительства	Номера точек контура	Координаты		Радиус (R)	Средняя квадратическая погрешность определения координат характерных точек контура, м	Глубина, высота, м	
		X	Y			H1	H2
1	2	3	4	5	6	7	8
23:43:0118001:4453	1.2	488273.56	1377333.09	—	0.10		
23:43:0118001:4453	1.3	488271.93	1377343.95	—	0.10		
23:43:0118001:4453	1.4	488270.72	1377345.27	—	0.10		
23:43:0118001:4453	1.5	488268.44	1377344.93	—	0.10		
23:43:0118001:4453	1.6	488267.58	1377343.32	—	0.10		
23:43:0118001:4453	1.7	488261.07	1377342.34	—	0.10		
23:43:0118001:4453	1.1	488262.70	1377331.46	—	0.10		
23:43:0118001:4454	1.1	488052.07	1377293.86	—	0.10		
23:43:0118001:4454	1.2	488049.72	1377309.93	—	0.10		
23:43:0118001:4454	1.3	488042.78	1377308.92	—	0.10		
23:43:0118001:4454	1.4	488045.03	1377292.91	—	0.10		
23:43:0118001:4454	1.1	488052.07	1377293.86	—	0.10		
23:43:0118001:4455	1.1	488015.18	1377291.19	—	0.10		
23:43:0118001:4455	1.2	488022.17	1377292.21	—	0.10		
23:43:0118001:4455	1.3	488020.26	1377305.19	—	0.10		
23:43:0118001:4455	1.4	488013.27	1377304.17	—	0.10		
23:43:0118001:4455	1.1	488015.18	1377291.19	—	0.10		
23:43:0118001:4456	1.1	488299.29	1377350.81	—	0.10		
23:43:0118001:4456	1.2	488311.14	1377352.73	—	0.10		
23:43:0118001:4456	1.3	488312.41	1377354.31	—	0.10		
23:43:0118001:4456	1.4	488311.79	1377358.12	—	0.10		
23:43:0118001:4456	1.5	488310.19	1377359.34	—	0.10		
23:43:0118001:4456	1.6	488298.22	1377357.41	—	0.10		
23:43:0118001:4456	1.1	488299.29	1377350.81	—	0.10		
23:43:0118001:4457	1.1	488125.66	1377276.28	—	0.10		

Начальник отдела		<u>С. П. Черечеча</u>
полное наименование должности	подпись	инициалы, фамилия

М.П.

КАДАСТРОВЫЙ ПЛАН ТЕРРИТОРИИ

Лист № 242	раздела 9	Всего листов раздела 9: 664	Всего разделов: 9	Всего листов: 2092
------------	-----------	-----------------------------	-------------------	--------------------

"14" января 2020 г. № 23/ИСХ/20-28715

Номер кадастрового квартала: 23:43:0118001

Кадастровый номер здания, сооружения, объекта незавершенного строительства	Номера точек контура	Координаты		Радиус (R)	Средняя квадратическая погрешность определения координат характерных точек контура, м	Глубина, высота, м	
		X	Y			H1	H2
1	2	3	4	5	6	7	8
23:43:0118001:4457	1.2	488132.58	1377277.42	—	0.10		
23:43:0118001:4457	1.3	488130.48	1377290.24	—	0.10		
23:43:0118001:4457	1.4	488123.56	1377289.11	—	0.10		
23:43:0118001:4457	1.1	488125.66	1377276.28	—	0.10		
23:43:0118001:4458	1.1	488295.06	1376536.72	—	0.10		
23:43:0118001:4458	1.2	488293.33	1376543.18	—	0.10		
23:43:0118001:4458	1.3	488280.54	1376539.75	—	0.10		
23:43:0118001:4458	1.4	488283.98	1376527.03	—	0.10		
23:43:0118001:4458	1.5	488290.47	1376528.80	—	0.10		
23:43:0118001:4458	1.6	488289.34	1376533.53	—	0.10		
23:43:0118001:4458	1.7	488290.39	1376535.35	—	0.10		
23:43:0118001:4458	1.1	488295.06	1376536.72	—	0.10		
23:43:0118001:4459	1.1	488191.98	1377289.67	—	0.10		
23:43:0118001:4459	1.2	488195.80	1377290.31	—	0.10		
23:43:0118001:4459	1.3	488196.88	1377292.10	—	0.10		
23:43:0118001:4459	1.4	488194.70	1377304.90	—	0.10		
23:43:0118001:4459	1.5	488188.23	1377303.80	—	0.10		
23:43:0118001:4459	1.6	488190.41	1377290.96	—	0.10		
23:43:0118001:4459	1.1	488191.98	1377289.67	—	0.10		
23:43:0118001:4460	1.1	488155.92	1377315.12	—	0.10		
23:43:0118001:4460	1.2	488166.90	1377316.92	—	0.10		
23:43:0118001:4460	1.3	488165.12	1377327.85	—	0.10		
23:43:0118001:4460	1.4	488158.64	1377326.79	—	0.10		
23:43:0118001:4460	1.5	488157.25	1377328.06	—	0.10		
23:43:0118001:4460	1.6	488155.02	1377327.69	—	0.10		

Начальник отдела		С. П. Черечеча
полное наименование должности	подпись	инициалы, фамилия

М.П.

КАДАСТРОВЫЙ ПЛАН ТЕРРИТОРИИ

Лист № 243	раздела 9	Всего листов раздела 9: 664	Всего разделов: 9	Всего листов: 2092
------------	-----------	-----------------------------	-------------------	--------------------

"14" января 2020 г. № 23/ИСХ/20-28715

Номер кадастрового квартала: 23:43:0118001

Кадастровый номер здания, сооружения, объекта незавершенного строительства	Номера точек контура	Координаты		Радиус (R)	Средняя квадратическая погрешность определения координат характерных точек контура, м	Глубина, высота, м	
		X	Y			H1	H2
1	2	3	4	5	6	7	8
23:43:0118001:4460	1.7	488154.12	1377326.12	—	0.10		
23:43:0118001:4460	1.1	488155.92	1377315.12	—	0.10		
23:43:0118001:4461	1.1	488025.43	1377256.95	—	0.10		
23:43:0118001:4461	1.2	488032.35	1377258.07	—	0.10		
23:43:0118001:4461	1.3	488030.27	1377270.93	—	0.10		
23:43:0118001:4461	1.4	488023.34	1377269.80	—	0.10		
23:43:0118001:4461	1.1	488025.43	1377256.95	—	0.10		
23:43:0118001:4462	1.1	488165.26	1377472.72	—	0.10		
23:43:0118001:4462	1.2	488177.59	1377474.60	—	0.10		
23:43:0118001:4462	1.3	488176.60	1377481.05	—	0.10		
23:43:0118001:4462	1.4	488164.31	1377479.17	—	0.10		
23:43:0118001:4462	1.5	488163.21	1377477.59	—	0.10		
23:43:0118001:4462	1.6	488163.78	1377473.87	—	0.10		
23:43:0118001:4462	1.1	488165.26	1377472.72	—	0.10		
23:43:0118001:4463	1.1	488206.09	1376380.52	—	10		
23:43:0118001:4463	1.2	488200.62	1376392.70	—	10		
23:43:0118001:4463	1.3	488192.56	1376389.08	—	10		
23:43:0118001:4463	1.4	488198.03	1376376.90	—	10		
23:43:0118001:4463	1.1	488206.09	1376380.52	—	10		
23:43:0118001:4464	1.1	488203.43	1377480.95	—	0.10		
23:43:0118001:4464	1.2	488200.58	1377498.04	—	0.10		
23:43:0118001:4464	1.3	488194.06	1377496.95	—	0.10		
23:43:0118001:4464	1.4	488196.92	1377479.80	—	0.10		
23:43:0118001:4464	1.1	488203.43	1377480.95	—	0.10		
23:43:0118001:4465	1.1	488302.01	1377330.74	—	0.10		

Начальник отдела		<u>С. П. Черечеча</u>
полное наименование должности	подпись	инициалы, фамилия

М.П.

КАДАСТРОВЫЙ ПЛАН ТЕРРИТОРИИ

Лист № 244	раздела 9	Всего листов раздела 9: 664	Всего разделов: 9	Всего листов: 2092
------------	-----------	-----------------------------	-------------------	--------------------

"14" января 2020 г. № 23/ИСХ/20-28715

Номер кадастрового квартала: 23:43:0118001

Кадастровый номер здания, сооружения, объекта незавершенного строительства	Номера точек контура	Координаты		Радиус (R)	Средняя квадратическая погрешность определения координат характерных точек контура, м	Глубина, высота, м	
		X	Y			H1	H2
1	2	3	4	5	6	7	8
23:43:0118001:4465	1.2	488313.89	1377332.54	—	0.10		
23:43:0118001:4465	1.3	488313.53	1377334.87	—	0.10		
23:43:0118001:4465	1.4	488314.77	1377336.06	—	0.10		
23:43:0118001:4465	1.5	488314.44	1377338.23	—	0.10		
23:43:0118001:4465	1.6	488312.83	1377339.08	—	0.10		
23:43:0118001:4465	1.7	488301.02	1377337.29	—	0.10		
23:43:0118001:4465	1.1	488302.01	1377330.74	—	0.10		
23:43:0118001:4466	1.1	488324.99	1377477.21	—	0.10		
23:43:0118001:4466	1.2	488335.15	1377478.73	—	0.10		
23:43:0118001:4466	1.3	488333.81	1377487.68	—	0.10		
23:43:0118001:4466	1.4	488323.58	1377486.15	—	0.10		
23:43:0118001:4466	1.5	488324.26	1377481.58	—	0.10		
23:43:0118001:4466	1.6	488323.31	1377480.20	—	0.10		
23:43:0118001:4466	1.7	488323.62	1377478.15	—	0.10		
23:43:0118001:4466	1.1	488324.99	1377477.21	—	0.10		
23:43:0118001:4467	1.1	488169.86	1377285.09	—	0.10		
23:43:0118001:4467	1.2	488167.33	1377300.89	—	0.10		
23:43:0118001:4467	1.3	488160.37	1377299.87	—	0.10		
23:43:0118001:4467	1.4	488162.92	1377284.11	—	0.10		
23:43:0118001:4467	1.1	488169.86	1377285.09	—	0.10		
23:43:0118001:4468	1.1	488308.75	1377372.75	—	0.10		
23:43:0118001:4468	1.2	488308.42	1377375.12	—	0.10		
23:43:0118001:4468	1.3	488309.59	1377376.53	—	0.10		
23:43:0118001:4468	1.4	488309.34	1377378.61	—	0.10		
23:43:0118001:4468	1.5	488307.59	1377379.11	—	0.10		

Начальник отдела		<u>С. П. Черечеча</u>
полное наименование должности	подпись	инициалы, фамилия

М.П.

КАДАСТРОВЫЙ ПЛАН ТЕРРИТОРИИ

Лист № 245	раздела 9	Всего листов раздела 9: 664	Всего разделов: 9	Всего листов: 2092
------------	-----------	-----------------------------	-------------------	--------------------

"14" января 2020 г. № 23/ИСХ/20-28715

Номер кадастрового квартала: 23:43:0118001

Кадастровый номер здания, сооружения, объекта незавершенного строительства	Номера точек контура	Координаты		Радиус (R)	Средняя квадратическая погрешность определения координат характерных точек контура, м	Глубина, высота, м	
		X	Y			H1	H2
1	2	3	4	5	6	7	8
23:43:0118001:4468	1.6	488295.67	1377377.38	—	0.10		
23:43:0118001:4468	1.7	488296.59	1377370.72	—	0.10		
23:43:0118001:4468	1.1	488308.75	1377372.75	—	0.10		
23:43:0118001:4469	1.1	488293.39	1377490.61	—	0.10		
23:43:0118001:4469	1.2	488292.86	1377494.67	—	0.10		
23:43:0118001:4469	1.3	488291.17	1377495.62	—	0.10		
23:43:0118001:4469	1.4	488276.40	1377493.47	—	0.10		
23:43:0118001:4469	1.5	488277.33	1377487.07	—	0.10		
23:43:0118001:4469	1.6	488292.11	1377489.16	—	0.10		
23:43:0118001:4469	1.1	488293.39	1377490.61	—	0.10		
23:43:0118001:4470	1.1	488292.29	1377260.77	—	0.10		
23:43:0118001:4470	1.2	488290.22	1377273.70	—	0.10		
23:43:0118001:4470	1.3	488286.77	1377273.15	—	0.10		
23:43:0118001:4470	1.4	488285.50	1377274.01	—	0.10		
23:43:0118001:4470	1.5	488283.69	1377273.72	—	0.10		
23:43:0118001:4470	1.6	488282.76	1377272.51	—	0.10		
23:43:0118001:4470	1.7	488283.79	1377266.09	—	0.10		
23:43:0118001:4470	1.8	488284.57	1377266.22	—	0.10		
23:43:0118001:4470	1.9	488284.87	1377264.36	—	0.10		
23:43:0118001:4470	1.10	488284.06	1377264.23	—	0.10		
23:43:0118001:4470	1.11	488284.81	1377259.57	—	0.10		
23:43:0118001:4470	1.1	488292.29	1377260.77	—	0.10		
23:43:0118001:4471	1.1	488033.44	1377288.92	—	0.10		
23:43:0118001:4471	1.2	488030.82	1377306.93	—	0.10		
23:43:0118001:4471	1.3	488022.91	1377305.78	—	0.10		

Начальник отдела		<u>С. П. Черечеча</u>
полное наименование должности	подпись	инициалы, фамилия

М.П.

КАДАСТРОВЫЙ ПЛАН ТЕРРИТОРИИ

Лист № 246	раздела 9	Всего листов раздела 9: 664	Всего разделов: 9	Всего листов: 2092
------------	-----------	-----------------------------	-------------------	--------------------

"14" января 2020 г. № 23/ИСХ/20-28715

Номер кадастрового квартала: 23:43:0118001

Кадастровый номер здания, сооружения, объекта незавершенного строительства	Номера точек контура	Координаты		Радиус (R)	Средняя квадратическая погрешность определения координат характерных точек контура, м	Глубина, высота, м	
		X	Y			H1	H2
1	2	3	4	5	6	7	8
23:43:0118001:4471	1.4	488025.53	1377287.80	—	0.10		
23:43:0118001:4471	1.1	488033.44	1377288.92	—	0.10		
23:43:0118001:4472	1.1	488115.56	1377306.23	—	0.10		
23:43:0118001:4472	1.2	488122.56	1377307.29	—	0.10		
23:43:0118001:4472	1.3	488120.61	1377320.26	—	0.10		
23:43:0118001:4472	1.4	488113.61	1377319.21	—	0.10		
23:43:0118001:4472	1.1	488115.56	1377306.23	—	0.10		
23:43:0118001:4473	1.1	488265.83	1377417.66	—	0.10		
23:43:0118001:4473	1.2	488263.66	1377433.10	—	0.10		
23:43:0118001:4473	1.3	488256.72	1377432.13	—	0.10		
23:43:0118001:4473	1.4	488258.89	1377416.68	—	0.10		
23:43:0118001:4473	1.1	488265.83	1377417.66	—	0.10		
23:43:0118001:4474	1.1	488196.08	1377479.98	—	0.10		
23:43:0118001:4474	1.2	488193.28	1377496.82	—	0.10		
23:43:0118001:4474	1.3	488186.41	1377495.67	—	0.10		
23:43:0118001:4474	1.4	488189.20	1377478.85	—	0.10		
23:43:0118001:4474	1.1	488196.08	1377479.98	—	0.10		
23:43:0118001:4475	1.1	488041.21	1377292.40	—	0.10		
23:43:0118001:4475	1.2	488038.69	1377308.09	—	0.10		
23:43:0118001:4475	1.3	488031.72	1377306.99	—	0.10		
23:43:0118001:4475	1.4	488033.97	1377291.15	—	0.10		
23:43:0118001:4475	1.1	488041.21	1377292.40	—	0.10		
23:43:0118001:4476	1.1	488195.43	1377361.55	—	0.10		
23:43:0118001:4476	1.2	488194.15	1377368.12	—	0.10		
23:43:0118001:4476	1.3	488182.22	1377366.45	—	0.10		

Начальник отдела		<u>С. П. Черечеча</u>
полное наименование должности	подпись	инициалы, фамилия

М.П.

КАДАСТРОВЫЙ ПЛАН ТЕРРИТОРИИ

Лист № 247	раздела 9	Всего листов раздела 9: 664	Всего разделов: 9	Всего листов: 2092
------------	-----------	-----------------------------	-------------------	--------------------

"14" января 2020 г. № 23/ИСХ/20-28715

Номер кадастрового квартала: 23:43:0118001

Кадастровый номер здания, сооружения, объекта незавершенного строительства	Номера точек контура	Координаты		Радиус (R)	Средняя квадратическая погрешность определения координат характерных точек контура, м	Глубина, высота, м	
		X	Y			H1	H2
1	2	3	4	5	6	7	8
23:43:0118001:4476	1.4	488181.28	1377364.51	—	0.10		
23:43:0118001:4476	1.5	488181.91	1377360.95	—	0.10		
23:43:0118001:4476	1.6	488183.51	1377359.60	—	0.10		
23:43:0118001:4476	1.1	488195.43	1377361.55	—	0.10		
23:43:0118001:4477	1.1	488160.11	1377489.73	—	0.10		
23:43:0118001:4477	1.2	488175.94	1377492.11	—	0.10		
23:43:0118001:4477	1.3	488174.95	1377498.70	—	0.10		
23:43:0118001:4477	1.4	488159.12	1377496.32	—	0.10		
23:43:0118001:4477	1.1	488160.11	1377489.73	—	0.10		
23:43:0118001:4478	1.1	488043.65	1377262.27	—	0.10		
23:43:0118001:4478	1.2	488041.14	1377278.13	—	0.10		
23:43:0118001:4478	1.3	488034.27	1377276.79	—	0.10		
23:43:0118001:4478	1.4	488037.06	1377260.98	—	0.10		
23:43:0118001:4478	1.1	488043.65	1377262.27	—	0.10		
23:43:0118001:4479	1.1	488257.54	1377493.71	—	0.10		
23:43:0118001:4479	1.2	488255.56	1377505.44	—	0.10		
23:43:0118001:4479	1.3	488254.31	1377506.79	—	0.10		
23:43:0118001:4479	1.4	488252.04	1377506.39	—	0.10		
23:43:0118001:4479	1.5	488251.34	1377504.73	—	0.10		
23:43:0118001:4479	1.6	488249.05	1377504.34	—	0.10		
23:43:0118001:4479	1.7	488251.03	1377492.61	—	0.10		
23:43:0118001:4479	1.1	488257.54	1377493.71	—	0.10		
23:43:0118001:4480	1.1	488237.75	1377415.77	—	0.10		
23:43:0118001:4480	1.2	488235.72	1377430.65	—	0.10		
23:43:0118001:4480	1.3	488228.31	1377429.50	—	0.10		

Начальник отдела		<u>С. П. Черечеча</u>
полное наименование должности	подпись	инициалы, фамилия

М.П.

КАДАСТРОВЫЙ ПЛАН ТЕРРИТОРИИ

Лист № 248	раздела 9	Всего листов раздела 9: 664	Всего разделов: 9	Всего листов: 2092
------------	-----------	-----------------------------	-------------------	--------------------

"14" января 2020 г. № 23/ИСХ/20-28715

Номер кадастрового квартала: 23:43:0118001

Кадастровый номер здания, сооружения, объекта незавершенного строительства	Номера точек контура	Координаты		Радиус (R)	Средняя квадратическая погрешность определения координат характерных точек контура, м	Глубина, высота, м	
		X	Y			H1	H2
1	2	3	4	5	6	7	8
23:43:0118001:4480	1.4	488230.18	1377414.78	—	0.10		
23:43:0118001:4480	1.1	488237.75	1377415.77	—	0.10		
23:43:0118001:4481	1.1	488017.78	1377255.81	—	0.10		
23:43:0118001:4481	1.2	488024.67	1377256.90	—	0.10		
23:43:0118001:4481	1.3	488022.64	1377269.77	—	0.10		
23:43:0118001:4481	1.4	488015.75	1377268.68	—	0.10		
23:43:0118001:4481	1.1	488017.78	1377255.81	—	0.10		
23:43:0118001:4482	1.1	488064.67	1377264.33	—	0.10		
23:43:0118001:4482	1.2	488072.07	1377265.54	—	0.10		
23:43:0118001:4482	1.3	488069.96	1377278.41	—	0.10		
23:43:0118001:4482	1.4	488062.57	1377277.20	—	0.10		
23:43:0118001:4482	1.1	488064.67	1377264.33	—	0.10		
23:43:0118001:4483	1.1	488217.19	1377185.14	—	0.10		
23:43:0118001:4483	1.2	488215.38	1377195.92	—	0.10		
23:43:0118001:4483	1.3	488213.83	1377197.12	—	0.10		
23:43:0118001:4483	1.4	488211.31	1377196.70	—	0.10		
23:43:0118001:4483	1.5	488210.40	1377195.08	—	0.10		
23:43:0118001:4483	1.6	488210.48	1377194.49	—	0.10		
23:43:0118001:4483	1.7	488206.59	1377193.84	—	0.10		
23:43:0118001:4483	1.8	488207.22	1377190.09	—	0.10		
23:43:0118001:4483	1.9	488206.85	1377190.03	—	0.10		
23:43:0118001:4483	1.10	488207.30	1377187.36	—	0.10		
23:43:0118001:4483	1.11	488207.69	1377187.43	—	0.10		
23:43:0118001:4483	1.12	488208.33	1377183.65	—	0.10		
23:43:0118001:4483	1.1	488217.19	1377185.14	—	0.10		

Начальник отдела		<u>С. П. Черечеча</u>
полное наименование должности	подпись	инициалы, фамилия

М.П.

КАДАСТРОВЫЙ ПЛАН ТЕРРИТОРИИ

Лист № 249	раздела 9	Всего листов раздела 9: 664	Всего разделов: 9	Всего листов: 2092
------------	-----------	-----------------------------	-------------------	--------------------

"14" января 2020 г. № 23/ИСХ/20-28715

Номер кадастрового квартала: 23:43:0118001

Кадастровый номер здания, сооружения, объекта незавершенного строительства	Номера точек контура	Координаты		Радиус (R)	Средняя квадратическая погрешность определения координат характерных точек контура, м	Глубина, высота, м	
		X	Y			H1	H2
1	2	3	4	5	6	7	8
23:43:0118001:4518	1.1	488267.64	1377258.78	—	0.10		
23:43:0118001:4518	1.2	488266.25	1377266.35	—	0.10		
23:43:0118001:4518	1.3	488266.64	1377266.42	—	0.10		
23:43:0118001:4518	1.4	488265.92	1377270.39	—	0.10		
23:43:0118001:4518	1.5	488261.58	1377269.60	—	0.10		
23:43:0118001:4518	1.6	488261.77	1377268.55	—	0.10		
23:43:0118001:4518	1.7	488259.52	1377268.13	—	0.10		
23:43:0118001:4518	1.8	488260.45	1377263.04	—	0.10		
23:43:0118001:4518	1.9	488259.33	1377262.83	—	0.10		
23:43:0118001:4518	1.10	488260.32	1377257.44	—	0.10		
23:43:0118001:4518	1.1	488267.64	1377258.78	—	0.10		
23:43:0118001:4519	1.1	488195.30	1377449.87	—	0.10		
23:43:0118001:4519	1.2	488199.29	1377450.53	—	0.10		
23:43:0118001:4519	1.3	488200.32	1377452.15	—	0.10		
23:43:0118001:4519	1.4	488198.34	1377464.06	—	0.10		
23:43:0118001:4519	1.5	488191.86	1377462.98	—	0.10		
23:43:0118001:4519	1.6	488193.83	1377451.12	—	0.10		
23:43:0118001:4519	1.1	488195.30	1377449.87	—	0.10		
23:43:0118001:4531	1.1	488163.99	1377480.21	—	0.10		
23:43:0118001:4531	1.2	488176.32	1377481.91	—	0.10		
23:43:0118001:4531	1.3	488175.40	1377488.53	—	0.10		
23:43:0118001:4531	1.4	488163.08	1377486.82	—	0.10		
23:43:0118001:4531	1.5	488161.94	1377485.32	—	0.10		
23:43:0118001:4531	1.6	488162.48	1377481.40	—	0.10		
23:43:0118001:4531	1.1	488163.99	1377480.21	—	0.10		

Начальник отдела		<u>С. П. Черечеча</u>
полное наименование должности	подпись	инициалы, фамилия

М.П.

КАДАСТРОВЫЙ ПЛАН ТЕРРИТОРИИ

Лист № 250	раздела 9	Всего листов раздела 9: 664	Всего разделов: 9	Всего листов: 2092
------------	-----------	-----------------------------	-------------------	--------------------

"14" января 2020 г. № 23/ИСХ/20-28715

Номер кадастрового квартала: 23:43:0118001

Кадастровый номер здания, сооружения, объекта незавершенного строительства	Номера точек контура	Координаты		Радиус (R)	Средняя квадратическая погрешность определения координат характерных точек контура, м	Глубина, высота, м	
		X	Y			H1	H2
1	2	3	4	5	6	7	8
23:43:0118001:4532	1.1	488169.36	1377442.08	—	0.10		
23:43:0118001:4532	1.2	488181.69	1377443.83	—	0.10		
23:43:0118001:4532	1.3	488180.64	1377451.25	—	0.10		
23:43:0118001:4532	1.4	488169.95	1377449.74	—	0.10		
23:43:0118001:4532	1.5	488170.42	1377446.43	—	0.10		
23:43:0118001:4532	1.6	488168.77	1377446.20	—	0.10		
23:43:0118001:4532	1.1	488169.36	1377442.08	—	0.10		
23:43:0118001:4533	1.1	488298.06	1377358.43	—	0.10		
23:43:0118001:4533	1.2	488309.87	1377360.32	—	0.10		
23:43:0118001:4533	1.3	488311.04	1377361.82	—	0.10		
23:43:0118001:4533	1.4	488310.41	1377365.76	—	0.10		
23:43:0118001:4533	1.5	488308.86	1377366.90	—	0.10		
23:43:0118001:4533	1.6	488297	1377364.99	—	0.10		
23:43:0118001:4533	1.1	488298.06	1377358.43	—	0.10		
23:43:0118001:4534	1.1	488355.46	1377297.64	—	10		
23:43:0118001:4534	1.2	488354.40	1377303.63	—	10		
23:43:0118001:4534	1.3	488343.92	1377301.78	—	10		
23:43:0118001:4534	1.4	488342.64	1377300.31	—	10		
23:43:0118001:4534	1.5	488343.27	1377296.76	—	10		
23:43:0118001:4534	1.6	488344.98	1377295.79	—	10		
23:43:0118001:4534	1.1	488355.46	1377297.64	—	10		
23:43:0118001:4535	1.1	488045.16	1377261.41	—	0.10		
23:43:0118001:4535	1.2	488052.13	1377262.57	—	0.10		
23:43:0118001:4535	1.3	488049.99	1377275.42	—	0.10		
23:43:0118001:4535	1.4	488043.02	1377274.27	—	0.10		

Начальник отдела		С. П. Черечеча
полное наименование должности	подпись	инициалы, фамилия

М.П.

КАДАСТРОВЫЙ ПЛАН ТЕРРИТОРИИ

Лист № 251	раздела 9	Всего листов раздела 9: 664	Всего разделов: 9	Всего листов: 2092
------------	-----------	-----------------------------	-------------------	--------------------

"14" января 2020 г. № 23/ИСХ/20-28715

Номер кадастрового квартала: 23:43:0118001

Кадастровый номер здания, сооружения, объекта незавершенного строительства	Номера точек контура	Координаты		Радиус (R)	Средняя квадратическая погрешность определения координат характерных точек контура, м	Глубина, высота, м	
		X	Y			H1	H2
1	2	3	4	5	6	7	8
23:43:0118001:4535	1.1	488045.16	1377261.41	—	0.10		
23:43:0118001:4536	1.1	488330.74	1377420.34	—	0.10		
23:43:0118001:4536	1.2	488345.67	1377422.59	—	0.10		
23:43:0118001:4536	1.3	488343.43	1377437.41	—	0.10		
23:43:0118001:4536	1.4	488328.50	1377435.16	—	0.10		
23:43:0118001:4536	1.1	488330.74	1377420.34	—	0.10		
23:43:0118001:4537	1.1	488035.49	1376327.43	—	0.10		
23:43:0118001:4537	1.2	488033.73	1376331.22	—	0.10		
23:43:0118001:4537	1.3	488032.55	1376330.65	—	0.10		
23:43:0118001:4537	1.4	488031.48	1376332.99	—	0.10		
23:43:0118001:4537	1.5	488021.69	1376328.39	—	0.10		
23:43:0118001:4537	1.6	488024.50	1376322.32	—	0.10		
23:43:0118001:4537	1.1	488035.49	1376327.43	—	0.10		
23:43:0118001:4538	1.1	487985.03	1377244.74	—	0.10		
23:43:0118001:4538	1.2	487991.97	1377245.80	—	0.10		
23:43:0118001:4538	1.3	487990.15	1377257.71	—	0.10		
23:43:0118001:4538	1.4	487983.21	1377256.65	—	0.10		
23:43:0118001:4538	1.1	487985.03	1377244.74	—	0.10		
23:43:0118001:4539	1.1	488221.08	1377572.57	—	0.10		
23:43:0118001:4539	1.2	488219.02	1377586.41	—	0.10		
23:43:0118001:4539	1.3	488216.84	1377586.09	—	0.10		
23:43:0118001:4539	1.4	488215.47	1377587.82	—	0.10		
23:43:0118001:4539	1.5	488212.67	1377587.40	—	0.10		
23:43:0118001:4539	1.6	488214.82	1377571.64	—	0.10		
23:43:0118001:4539	1.1	488221.08	1377572.57	—	0.10		

Начальник отдела		<u>С. П. Черечеча</u>
полное наименование должности	подпись	инициалы, фамилия

М.П.

КАДАСТРОВЫЙ ПЛАН ТЕРРИТОРИИ

Лист № 252	раздела 9	Всего листов раздела 9: 664	Всего разделов: 9	Всего листов: 2092
------------	-----------	-----------------------------	-------------------	--------------------

"14" января 2020 г. № 23/ИСХ/20-28715

Номер кадастрового квартала: 23:43:0118001

Кадастровый номер здания, сооружения, объекта незавершенного строительства	Номера точек контура	Координаты		Радиус (R)	Средняя квадратическая погрешность определения координат характерных точек контура, м	Глубина, высота, м	
		X	Y			Н1	Н2
1	2	3	4	5	6	7	8
23:43:0118001:4540	1.1	488214.82	1377571.64	—	0.10		
23:43:0118001:4540	1.2	488212.67	1377587.40	—	0.10		
23:43:0118001:4540	1.3	488209.93	1377586.99	—	0.10		
23:43:0118001:4540	1.4	488209.11	1377584.94	—	0.10		
23:43:0118001:4540	1.5	488206.93	1377584.62	—	0.10		
23:43:0118001:4540	1.6	488208.98	1377570.77	—	0.10		
23:43:0118001:4540	1.1	488214.82	1377571.64	—	0.10		
23:43:0118001:4542	1.1	488102.38	1377304.37	—	0.10		
23:43:0118001:4542	1.2	488110.33	1377305.56	—	0.10		
23:43:0118001:4542	1.3	488108.40	1377318.43	—	0.10		
23:43:0118001:4542	1.4	488103.96	1377317.77	—	0.10		
23:43:0118001:4542	1.5	488103.06	1377318.97	—	0.10		
23:43:0118001:4542	1.6	488101.03	1377318.67	—	0.10		
23:43:0118001:4542	1.7	488100.45	1377317.25	—	0.10		
23:43:0118001:4542	1.1	488102.38	1377304.37	—	0.10		
23:43:0118001:4543	1.1	488073.91	1377294.32	—	0.10		
23:43:0118001:4543	1.2	488080.85	1377295.38	—	0.10		
23:43:0118001:4543	1.3	488077.81	1377315.20	—	0.10		
23:43:0118001:4543	1.4	488070.87	1377314.14	—	0.10		
23:43:0118001:4543	1.1	488073.91	1377294.32	—	0.10		
23:43:0118001:4544	1.1	488005.64	1377253.37	—	0.10		
23:43:0118001:4544	1.2	488012.59	1377254.42	—	0.10		
23:43:0118001:4544	1.3	488010.65	1377267.30	—	0.10		
23:43:0118001:4544	1.4	488003.70	1377266.26	—	0.10		
23:43:0118001:4544	1.1	488005.64	1377253.37	—	0.10		

Начальник отдела		<u>С. П. Черечеча</u>
полное наименование должности	подпись	инициалы, фамилия

М.П.

КАДАСТРОВЫЙ ПЛАН ТЕРРИТОРИИ

Лист № 253	раздела 9	Всего листов раздела 9: 664	Всего разделов: 9	Всего листов: 2092
------------	-----------	-----------------------------	-------------------	--------------------

"14" января 2020 г. № 23/ИСХ/20-28715

Номер кадастрового квартала: 23:43:0118001

Кадастровый номер здания, сооружения, объекта незавершенного строительства	Номера точек контура	Координаты		Радиус (R)	Средняя квадратическая погрешность определения координат характерных точек контура, м	Глубина, высота, м	
		X	Y			H1	H2
1	2	3	4	5	6	7	8
23:43:0118001:4545	1.1	487948.42	1376685.07	—	0.10		
23:43:0118001:4545	1.2	487941.42	1376694.88	—	0.10		
23:43:0118001:4545	1.3	487935.31	1376690.46	—	0.10		
23:43:0118001:4545	1.4	487942.31	1376680.65	—	0.10		
23:43:0118001:4545	1.1	487948.42	1376685.07	—	0.10		
23:43:0118001:4546	1.1	488234	1377326.31	—	0.10		
23:43:0118001:4546	1.2	488244.89	1377327.96	—	0.10		
23:43:0118001:4546	1.3	488243.23	1377338.88	—	0.10		
23:43:0118001:4546	1.4	488242.04	1377340.17	—	0.10		
23:43:0118001:4546	1.5	488239.69	1377339.82	—	0.10		
23:43:0118001:4546	1.6	488238.90	1377338.18	—	0.10		
23:43:0118001:4546	1.7	488232.35	1377337.19	—	0.10		
23:43:0118001:4546	1.1	488234	1377326.31	—	0.10		
23:43:0118001:4547	1.1	488195.26	1377353.53	—	0.10		
23:43:0118001:4547	1.2	488194.32	1377360.21	—	0.10		
23:43:0118001:4547	1.3	488182.34	1377358.53	—	0.10		
23:43:0118001:4547	1.4	488183.39	1377351.86	—	0.10		
23:43:0118001:4547	1.1	488195.26	1377353.53	—	0.10		
23:43:0118001:4548	1.1	487983.06	1377257.64	—	0.10		
23:43:0118001:4548	1.2	487990.04	1377258.70	—	0.10		
23:43:0118001:4548	1.3	487988.21	1377270.65	—	0.10		
23:43:0118001:4548	1.4	487981.24	1377269.59	—	0.10		
23:43:0118001:4548	1.1	487983.06	1377257.64	—	0.10		
23:43:0118001:4550	1.1	488134.20	1377310.12	—	0.10		
23:43:0118001:4550	1.2	488143.61	1377311.55	—	0.10		

Начальник отдела		<u>С. П. Черечеча</u>
полное наименование должности	подпись	инициалы, фамилия

М.П.

КАДАСТРОВЫЙ ПЛАН ТЕРРИТОРИИ

Лист № 254	раздела 9	Всего листов раздела 9: 664	Всего разделов: 9	Всего листов: 2092
------------	-----------	-----------------------------	-------------------	--------------------

"14" января 2020 г. № 23/ИСХ/20-28715

Номер кадастрового квартала: 23:43:0118001

Кадастровый номер здания, сооружения, объекта незавершенного строительства	Номера точек контура	Координаты		Радиус (R)	Средняя квадратическая погрешность определения координат характерных точек контура, м	Глубина, высота, м	
		X	Y			H1	H2
1	2	3	4	5	6	7	8
23:43:0118001:4550	1.3	488141.82	1377323.51	—	0.10		
23:43:0118001:4550	1.4	488136.61	1377322.72	—	0.10		
23:43:0118001:4550	1.5	488135.44	1377323.99	—	0.10		
23:43:0118001:4550	1.6	488133.19	1377323.64	—	0.10		
23:43:0118001:4550	1.7	488132.38	1377322.06	—	0.10		
23:43:0118001:4550	1.1	488134.20	1377310.12	—	0.10		
23:43:0118001:4551	1.1	488064.57	1377290.16	—	0.10		
23:43:0118001:4551	1.2	488071.48	1377291.24	—	0.10		
23:43:0118001:4551	1.3	488069.48	1377304.09	—	0.10		
23:43:0118001:4551	1.4	488062.56	1377303.01	—	0.10		
23:43:0118001:4551	1.1	488064.57	1377290.16	—	0.10		
23:43:0118001:4552	1.1	488077.15	1377007.19	—	0.10		
23:43:0118001:4552	1.2	488076.08	1377012.60	—	0.10		
23:43:0118001:4552	1.3	488064.22	1377010.34	—	0.10		
23:43:0118001:4552	1.4	488065.34	1377004.94	—	0.10		
23:43:0118001:4552	1.1	488077.15	1377007.19	—	0.10		
23:43:0118001:4553	1.1	488144.83	1377311.98	—	0.10		
23:43:0118001:4553	1.2	488154.86	1377313.54	—	0.10		
23:43:0118001:4553	1.3	488153	1377325.48	—	0.10		
23:43:0118001:4553	1.4	488151.78	1377326.66	—	0.10		
23:43:0118001:4553	1.5	488149.51	1377326.31	—	0.10		
23:43:0118001:4553	1.6	488148.71	1377324.82	—	0.10		
23:43:0118001:4553	1.7	488142.97	1377323.92	—	0.10		
23:43:0118001:4553	1.1	488144.83	1377311.98	—	0.10		
23:43:0118001:4554	1.1	488079.32	1376988.24	—	0.10		

Начальник отдела		<u>С. П. Черечеча</u>
полное наименование должности	подпись	инициалы, фамилия

М.П.

КАДАСТРОВЫЙ ПЛАН ТЕРРИТОРИИ

Лист № 255	раздела 9	Всего листов раздела 9: 664	Всего разделов: 9	Всего листов: 2092
------------	-----------	-----------------------------	-------------------	--------------------

"14" января 2020 г. № 23/ИСХ/20-28715

Номер кадастрового квартала: 23:43:0118001

Кадастровый номер здания, сооружения, объекта незавершенного строительства	Номера точек контура	Координаты		Радиус (R)	Средняя квадратическая погрешность определения координат характерных точек контура, м	Глубина, высота, м	
		X	Y			H1	H2
1	2	3	4	5	6	7	8
23:43:0118001:4554	1.2	488077.24	1376998.68	—	0.10		
23:43:0118001:4554	1.3	488070.73	1376997.38	—	0.10		
23:43:0118001:4554	1.4	488073.06	1376985.59	—	0.10		
23:43:0118001:4554	1.5	488076.90	1376986.42	—	0.10		
23:43:0118001:4554	1.6	488076.64	1376987.71	—	0.10		
23:43:0118001:4554	1.1	488079.32	1376988.24	—	0.10		
23:43:0118001:4558	1.1	487958.71	1376716.43	—	0.10		
23:43:0118001:4558	1.2	487954.13	1376713.22	—	0.10		
23:43:0118001:4558	1.3	487947.18	1376723.10	—	0.10		
23:43:0118001:4558	1.4	487951.76	1376726.30	—	0.10		
23:43:0118001:4558	1.1	487958.71	1376716.43	—	0.10		
23:43:0118001:4559	1.1	488007.37	1377290.06	—	0.10		
23:43:0118001:4559	1.2	488014.33	1377291.10	—	0.10		
23:43:0118001:4559	1.3	488012.41	1377303.99	—	0.10		
23:43:0118001:4559	1.4	488005.44	1377302.95	—	0.10		
23:43:0118001:4559	1.1	488007.37	1377290.06	—	0.10		
23:43:0118001:4560	1.1	488236.70	1377365.17	—	0.10		
23:43:0118001:4560	1.2	488243.68	1377366.28	—	0.10		
23:43:0118001:4560	1.3	488241.15	1377382.22	—	0.10		
23:43:0118001:4560	1.4	488234.17	1377381.11	—	0.10		
23:43:0118001:4560	1.1	488236.70	1377365.17	—	0.10		
23:43:0118001:4561	1.1	488184.19	1377318.48	—	0.10		
23:43:0118001:4561	1.2	488193.57	1377319.89	—	0.10		
23:43:0118001:4561	1.3	488191.88	1377331.19	—	0.10		
23:43:0118001:4561	1.4	488190.53	1377332.39	—	0.10		

Начальник отдела		<u>С. П. Черечеча</u>
полное наименование должности	подпись	инициалы, фамилия

М.П.

КАДАСТРОВЫЙ ПЛАН ТЕРРИТОРИИ

Лист № 256	раздела 9	Всего листов раздела 9: 664	Всего разделов: 9	Всего листов: 2092
------------	-----------	-----------------------------	-------------------	--------------------

"14" января 2020 г. № 23/ИСХ/20-28715

Номер кадастрового квартала: 23:43:0118001

Кадастровый номер здания, сооружения, объекта незавершенного строительства	Номера точек контура	Координаты		Радиус (R)	Средняя квадратическая погрешность определения координат характерных точек контура, м	Глубина, высота, м	
		X	Y			H1	H2
1	2	3	4	5	6	7	8
23:43:0118001:4561	1.5	488188.17	1377332.04	—	0.10		
23:43:0118001:4561	1.6	488187.25	1377330.49	—	0.10		
23:43:0118001:4561	1.7	488182.49	1377329.78	—	0.10		
23:43:0118001:4561	1.1	488184.19	1377318.48	—	0.10		
23:43:0118001:4562	1.1	488123.53	1377307.48	—	0.10		
23:43:0118001:4562	1.2	488130.48	1377308.52	—	0.10		
23:43:0118001:4562	1.3	488128.55	1377321.42	—	0.10		
23:43:0118001:4562	1.4	488121.60	1377320.38	—	0.10		
23:43:0118001:4562	1.1	488123.53	1377307.48	—	0.10		
23:43:0118001:4563	1.1	488116.04	1377274.29	—	0.10		
23:43:0118001:4563	1.2	488122.96	1377275.48	—	0.10		
23:43:0118001:4563	1.3	488120.74	1377288.32	—	0.10		
23:43:0118001:4563	1.4	488113.83	1377287.13	—	0.10		
23:43:0118001:4563	1.1	488116.04	1377274.29	—	0.10		
23:43:0118001:4564	1.1	487976.30	1377289.27	—	0.10		
23:43:0118001:4564	1.2	487983.24	1377290.31	—	0.10		
23:43:0118001:4564	1.3	487981.47	1377302.20	—	0.10		
23:43:0118001:4564	1.4	487974.53	1377301.16	—	0.10		
23:43:0118001:4564	1.1	487976.30	1377289.27	—	0.10		
23:43:0118001:4567	1.1	488091.38	1377270.22	—	0.10		
23:43:0118001:4567	1.2	488089.11	1377282.97	—	0.10		
23:43:0118001:4567	1.3	488082.22	1377281.75	—	0.10		
23:43:0118001:4567	1.4	488084.48	1377268.99	—	0.10		
23:43:0118001:4567	1.1	488091.38	1377270.22	—	0.10		
23:43:0118001:4568	1.1	488075.85	1377013.72	—	0.10		

Начальник отдела		С. П. Черечеча
полное наименование должности	подпись	инициалы, фамилия

М.П.

КАДАСТРОВЫЙ ПЛАН ТЕРРИТОРИИ

Лист № 257	раздела 9	Всего листов раздела 9: 664	Всего разделов: 9	Всего листов: 2092
------------	-----------	-----------------------------	-------------------	--------------------

"14" января 2020 г. № 23/ИСХ/20-28715

Номер кадастрового квартала: 23:43:0118001

Кадастровый номер здания, сооружения, объекта незавершенного строительства	Номера точек контура	Координаты		Радиус (R)	Средняя квадратическая погрешность определения координат характерных точек контура, м	Глубина, высота, м	
		X	Y			H1	H2
1	2	3	4	5	6	7	8
23:43:0118001:4568	1.2	488074.79	1377019.14	—	0.10		
23:43:0118001:4568	1.3	488062.99	1377016.86	—	0.10		
23:43:0118001:4568	1.4	488064.05	1377011.44	—	0.10		
23:43:0118001:4568	1.1	488075.85	1377013.72	—	0.10		
23:43:0118001:4569	1.1	488265.88	1377370.32	—	0.10		
23:43:0118001:4569	1.2	488272.80	1377371.34	—	0.10		
23:43:0118001:4569	1.3	488270.91	1377384.18	—	0.10		
23:43:0118001:4569	1.4	488264	1377383.17	—	0.10		
23:43:0118001:4569	1.1	488265.88	1377370.32	—	0.10		
23:43:0118001:4570	1.1	487894.49	1377579.03	—	0.10		
23:43:0118001:4570	1.2	487907.38	1377580.95	—	0.10		
23:43:0118001:4570	1.3	487906.30	1377587.91	—	0.10		
23:43:0118001:4570	1.4	487893.41	1377585.98	—	0.10		
23:43:0118001:4570	1.1	487894.49	1377579.03	—	0.10		
23:43:0118001:4571	1.1	487898.23	1377535.13	—	0.10		
23:43:0118001:4571	1.2	487913.92	1377537.51	—	0.10		
23:43:0118001:4571	1.3	487915.12	1377538.77	—	0.10		
23:43:0118001:4571	1.4	487914.74	1377541.31	—	0.10		
23:43:0118001:4571	1.5	487913.22	1377541.92	—	0.10		
23:43:0118001:4571	1.6	487912.67	1377545.41	—	0.10		
23:43:0118001:4571	1.7	487899.84	1377543.47	—	0.10		
23:43:0118001:4571	1.8	487899.95	1377542.74	—	0.10		
23:43:0118001:4571	1.9	487897.14	1377542.31	—	0.10		
23:43:0118001:4571	1.1	487898.23	1377535.13	—	0.10		
23:43:0118001:4572	1.1	488094.30	1377018.56	—	0.10		

Начальник отдела		<u>С. П. Черечеча</u>
полное наименование должности	подпись	инициалы, фамилия

М.П.

КАДАСТРОВЫЙ ПЛАН ТЕРРИТОРИИ

Лист № 258	раздела 9	Всего листов раздела 9: 664	Всего разделов: 9	Всего листов: 2092
------------	-----------	-----------------------------	-------------------	--------------------

"14" января 2020 г. № 23/ИСХ/20-28715

Номер кадастрового квартала: 23:43:0118001

Кадастровый номер здания, сооружения, объекта незавершенного строительства	Номера точек контура	Координаты		Радиус (R)	Средняя квадратическая погрешность определения координат характерных точек контура, м	Глубина, высота, м	
		X	Y			H1	H2
1	2	3	4	5	6	7	8
23:43:0118001:4572	1.2	488093.36	1377024.07	—	0.10		
23:43:0118001:4572	1.3	488081.45	1377021.86	—	0.10		
23:43:0118001:4572	1.4	488082.35	1377016.35	—	0.10		
23:43:0118001:4572	1.1	488094.30	1377018.56	—	0.10		
23:43:0118001:4573	1.1	488298.03	1377309.41	—	0.10		
23:43:0118001:4573	1.2	488305.52	1377310.60	—	0.10		
23:43:0118001:4573	1.3	488306.78	1377309.45	—	0.10		
23:43:0118001:4573	1.4	488308.94	1377309.80	—	0.10		
23:43:0118001:4573	1.5	488309.78	1377311.24	—	0.10		
23:43:0118001:4573	1.6	488308.73	1377317.84	—	0.10		
23:43:0118001:4573	1.7	488296.99	1377315.98	—	0.10		
23:43:0118001:4573	1.1	488298.03	1377309.41	—	0.10		
23:43:0118001:4574	1.1	488311.74	1377310.28	—	0.10		
23:43:0118001:4574	1.2	488313.95	1377310.63	—	0.10		
23:43:0118001:4574	1.3	488314.74	1377312.10	—	0.10		
23:43:0118001:4574	1.4	488322.31	1377313.30	—	0.10		
23:43:0118001:4574	1.5	488321.27	1377319.83	—	0.10		
23:43:0118001:4574	1.6	488309.46	1377317.96	—	0.10		
23:43:0118001:4574	1.7	488310.50	1377311.38	—	0.10		
23:43:0118001:4574	1.1	488311.74	1377310.28	—	0.10		
23:43:0118001:4575	1.1	487870.94	1377541.95	—	0.10		
23:43:0118001:4575	1.2	487886.37	1377544.43	—	0.10		
23:43:0118001:4575	1.3	487885.26	1377551.34	—	0.10		
23:43:0118001:4575	1.4	487869.83	1377548.86	—	0.10		
23:43:0118001:4575	1.1	487870.94	1377541.95	—	0.10		

Начальник отдела		<u>С. П. Черечеча</u>
полное наименование должности	подпись	инициалы, фамилия

М.П.

КАДАСТРОВЫЙ ПЛАН ТЕРРИТОРИИ

Лист № 259	раздела 9	Всего листов раздела 9: 664	Всего разделов: 9	Всего листов: 2092
------------	-----------	-----------------------------	-------------------	--------------------

"14" января 2020 г. № 23/ИСХ/20-28715

Номер кадастрового квартала: 23:43:0118001

Кадастровый номер здания, сооружения, объекта незавершенного строительства	Номера точек контура	Координаты		Радиус (R)	Средняя квадратическая погрешность определения координат характерных точек контура, м	Глубина, высота, м	
		X	Y			H1	H2
1	2	3	4	5	6	7	8
23:43:0118001:4576	1.1	488365.08	1377249.08	—	10		
23:43:0118001:4576	1.2	488363.84	1377255.65	—	10		
23:43:0118001:4576	1.3	488351.99	1377253.41	—	10		
23:43:0118001:4576	1.4	488350.61	1377252.09	—	10		
23:43:0118001:4576	1.5	488351.04	1377249.81	—	10		
23:43:0118001:4576	1.6	488352.82	1377249.08	—	10		
23:43:0118001:4576	1.7	488353.24	1377246.84	—	10		
23:43:0118001:4576	1.1	488365.08	1377249.08	—	10		
23:43:0118001:4577	1.1	488068.85	1377506.83	—	0.10		
23:43:0118001:4577	1.2	488072.28	1377507.41	—	0.10		
23:43:0118001:4577	1.3	488073.64	1377508.76	—	0.10		
23:43:0118001:4577	1.4	488071.83	1377519.50	—	0.10		
23:43:0118001:4577	1.5	488065.31	1377518.41	—	0.10		
23:43:0118001:4577	1.6	488067.12	1377507.66	—	0.10		
23:43:0118001:4577	1.1	488068.85	1377506.83	—	0.10		
23:43:0118001:4605	1.1	488255.32	1377366.58	—	0.10		
23:43:0118001:4605	1.2	488252.87	1377382.40	—	0.10		
23:43:0118001:4605	1.3	488245.76	1377381.35	—	0.10		
23:43:0118001:4605	1.4	488248.29	1377365.59	—	0.10		
23:43:0118001:4605	1.1	488255.32	1377366.58	—	0.10		
23:43:0118001:4631	1.1	488059.58	1377298.45	—	0.10		
23:43:0118001:4631	1.2	488057.55	1377311.39	—	0.10		
23:43:0118001:4631	1.3	488050.61	1377310.24	—	0.10		
23:43:0118001:4631	1.4	488052.52	1377297.28	—	0.10		
23:43:0118001:4631	1.1	488059.58	1377298.45	—	0.10		

Начальник отдела		<u>С. П. Черечеча</u>
полное наименование должности	подпись	инициалы, фамилия

М.П.

КАДАСТРОВЫЙ ПЛАН ТЕРРИТОРИИ

Лист № 260	раздела 9	Всего листов раздела 9: 664	Всего разделов: 9	Всего листов: 2092
------------	-----------	-----------------------------	-------------------	--------------------

"14" января 2020 г. № 23/ИСХ/20-28715

Номер кадастрового квартала: 23:43:0118001

Кадастровый номер здания, сооружения, объекта незавершенного строительства	Номера точек контура	Координаты		Радиус (R)	Средняя квадратическая погрешность определения координат характерных точек контура, м	Глубина, высота, м	
		X	Y			H1	H2
1	2	3	4	5	6	7	8
23:43:0118001:4632	1.1	488026.67	1377038.73	—	0.10		
23:43:0118001:4632	1.2	488025.14	1377047.46	—	0.10		
23:43:0118001:4632	1.3	488018.03	1377046.20	—	0.10		
23:43:0118001:4632	1.4	488018.33	1377044.58	—	0.10		
23:43:0118001:4632	1.5	488016.68	1377044.30	—	0.10		
23:43:0118001:4632	1.6	488017.94	1377037.17	—	0.10		
23:43:0118001:4632	1.1	488026.67	1377038.73	—	0.10		
23:43:0118001:4633	1.1	488231.16	1377249.21	—	0.10		
23:43:0118001:4633	1.2	488228.91	1377262.62	—	0.10		
23:43:0118001:4633	1.3	488221.17	1377261.31	—	0.10		
23:43:0118001:4633	1.4	488223.62	1377246.70	—	0.10		
23:43:0118001:4633	1.5	488228.13	1377247.46	—	0.10		
23:43:0118001:4633	1.6	488227.93	1377248.67	—	0.10		
23:43:0118001:4633	1.1	488231.16	1377249.21	—	0.10		
23:43:0118001:4634	1.1	488230.71	1377188.05	—	0.10		
23:43:0118001:4634	1.2	488229.42	1377195.65	—	0.10		
23:43:0118001:4634	1.3	488229.81	1377195.72	—	0.10		
23:43:0118001:4634	1.4	488229.13	1377199.75	—	0.10		
23:43:0118001:4634	1.5	488224.85	1377199.02	—	0.10		
23:43:0118001:4634	1.6	488225.04	1377197.92	—	0.10		
23:43:0118001:4634	1.7	488222.71	1377197.53	—	0.10		
23:43:0118001:4634	1.8	488223.58	1377192.42	—	0.10		
23:43:0118001:4634	1.9	488222.50	1377192.23	—	0.10		
23:43:0118001:4634	1.10	488223.42	1377186.81	—	0.10		
23:43:0118001:4634	1.1	488230.71	1377188.05	—	0.10		

Начальник отдела		<u>С. П. Черечеча</u>
полное наименование должности	подпись	инициалы, фамилия

М.П.

КАДАСТРОВЫЙ ПЛАН ТЕРРИТОРИИ

Лист № 261	раздела 9	Всего листов раздела 9: 664	Всего разделов: 9	Всего листов: 2092
------------	-----------	-----------------------------	-------------------	--------------------

"14" января 2020 г. № 23/ИСХ/20-28715

Номер кадастрового квартала: 23:43:0118001

Кадастровый номер здания, сооружения, объекта незавершенного строительства	Номера точек контура	Координаты		Радиус (R)	Средняя квадратическая погрешность определения координат характерных точек контура, м	Глубина, высота, м	
		X	Y			H1	H2
1	2	3	4	5	6	7	8
23:43:0118001:4635	1.1	488076.52	1377266.63	—	0.10		
23:43:0118001:4635	1.2	488083.49	1377267.78	—	0.10		
23:43:0118001:4635	1.3	488080.70	1377284.60	—	0.10		
23:43:0118001:4635	1.4	488073.73	1377283.45	—	0.10		
23:43:0118001:4635	1.1	488076.52	1377266.63	—	0.10		
23:43:0118001:4636	1.1	488242.93	1377251.70	—	0.10		
23:43:0118001:4636	1.2	488240.62	1377264.87	—	0.10		
23:43:0118001:4636	1.3	488232.98	1377263.53	—	0.10		
23:43:0118001:4636	1.4	488235.51	1377249.16	—	0.10		
23:43:0118001:4636	1.5	488239.83	1377249.92	—	0.10		
23:43:0118001:4636	1.6	488239.62	1377251.11	—	0.10		
23:43:0118001:4636	1.1	488242.93	1377251.70	—	0.10		
23:43:0118001:4637	1.1	488283.92	1377238.41	—	0.10		
23:43:0118001:4637	1.2	488282.07	1377248.83	—	0.10		
23:43:0118001:4637	1.3	488274.34	1377247.46	—	0.10		
23:43:0118001:4637	1.4	488276.27	1377236.58	—	0.10		
23:43:0118001:4637	1.5	488279.70	1377237.19	—	0.10		
23:43:0118001:4637	1.6	488279.62	1377237.65	—	0.10		
23:43:0118001:4637	1.1	488283.92	1377238.41	—	0.10		
23:43:0118001:4638	1.1	488268.95	1377170.35	—	0.10		
23:43:0118001:4638	1.2	488266.70	1377183.68	—	0.10		
23:43:0118001:4638	1.3	488263.55	1377183.20	—	0.10		
23:43:0118001:4638	1.4	488263.34	1377184.46	—	0.10		
23:43:0118001:4638	1.5	488258.71	1377183.68	—	0.10		
23:43:0118001:4638	1.6	488261.18	1377169.04	—	0.10		

Начальник отдела		<u>С. П. Черечеча</u>
полное наименование должности	подпись	инициалы, фамилия

М.П.

КАДАСТРОВЫЙ ПЛАН ТЕРРИТОРИИ

Лист № 262	раздела 9	Всего листов раздела 9: 664	Всего разделов: 9	Всего листов: 2092
------------	-----------	-----------------------------	-------------------	--------------------

"14" января 2020 г. № 23/ИСХ/20-28715

Номер кадастрового квартала: 23:43:0118001

Кадастровый номер здания, сооружения, объекта незавершенного строительства	Номера точек контура	Координаты		Радиус (R)	Средняя квадратическая погрешность определения координат характерных точек контура, м	Глубина, высота, м	
		X	Y			H1	H2
1	2	3	4	5	6	7	8
23:43:0118001:4638	1.1	488268.95	1377170.35	—	0.10		
23:43:0118001:4639	1.1	488084.60	1377604.97	—	0.10		
23:43:0118001:4639	1.2	488096.57	1377606.76	—	0.10		
23:43:0118001:4639	1.3	488095.53	1377613.74	—	0.10		
23:43:0118001:4639	1.4	488083.56	1377611.95	—	0.10		
23:43:0118001:4639	1.1	488084.60	1377604.97	—	0.10		
23:43:0118001:4640	1.1	488005.04	1377291	—	0.10		
23:43:0118001:4640	1.2	488003.45	1377302.90	—	0.10		
23:43:0118001:4640	1.3	487997.94	1377302.12	—	0.10		
23:43:0118001:4640	1.4	487996.65	1377303.20	—	0.10		
23:43:0118001:4640	1.5	487994.22	1377302.86	—	0.10		
23:43:0118001:4640	1.6	487993.75	1377300.95	—	0.10		
23:43:0118001:4640	1.7	487995.46	1377289.35	—	0.10		
23:43:0118001:4640	1.1	488005.04	1377291	—	0.10		
23:43:0118001:4641	1.1	488263.35	1377462.75	—	0.10		
23:43:0118001:4641	1.2	488266.78	1377463.31	—	0.10		
23:43:0118001:4641	1.3	488268.10	1377462.05	—	0.10		
23:43:0118001:4641	1.4	488270.08	1377462.37	—	0.10		
23:43:0118001:4641	1.5	488270.81	1377463.97	—	0.10		
23:43:0118001:4641	1.6	488268.48	1377478.20	—	0.10		
23:43:0118001:4641	1.7	488261.02	1377476.98	—	0.10		
23:43:0118001:4641	1.1	488263.35	1377462.75	—	0.10		
23:43:0118001:4642	1.1	487873.07	1377534.31	—	0.10		
23:43:0118001:4642	1.2	487885.93	1377536.23	—	0.10		
23:43:0118001:4642	1.3	487884.90	1377543.15	—	0.10		

Начальник отдела		<u>С. П. Черечеча</u>
полное наименование должности	подпись	инициалы, фамилия

М.П.

КАДАСТРОВЫЙ ПЛАН ТЕРРИТОРИИ

Лист № 263	раздела 9	Всего листов раздела 9: 664	Всего разделов: 9	Всего листов: 2092
------------	-----------	-----------------------------	-------------------	--------------------

"14" января 2020 г. № 23/ИСХ/20-28715

Номер кадастрового квартала: 23:43:0118001

Кадастровый номер здания, сооружения, объекта незавершенного строительства	Номера точек контура	Координаты		Радиус (R)	Средняя квадратическая погрешность определения координат характерных точек контура, м	Глубина, высота, м	
		X	Y			H1	H2
1	2	3	4	5	6	7	8
23:43:0118001:4642	1.4	487872.04	1377541.23	—	0.10		
23:43:0118001:4642	1.1	487873.07	1377534.31	—	0.10		
23:43:0118001:4643	1.1	488172.95	1377419.06	—	0.10		
23:43:0118001:4643	1.2	488184.88	1377420.84	—	0.10		
23:43:0118001:4643	1.3	488183.90	1377427.43	—	0.10		
23:43:0118001:4643	1.4	488171.96	1377425.64	—	0.10		
23:43:0118001:4643	1.5	488170.68	1377424.39	—	0.10		
23:43:0118001:4643	1.6	488171.03	1377422.03	—	0.10		
23:43:0118001:4643	1.7	488172.59	1377421.46	—	0.10		
23:43:0118001:4643	1.1	488172.95	1377419.06	—	0.10		
23:43:0118001:4644	1.1	487875.17	1377520.61	—	0.10		
23:43:0118001:4644	1.2	487888.02	1377522.53	—	0.10		
23:43:0118001:4644	1.3	487886.99	1377529.46	—	0.10		
23:43:0118001:4644	1.4	487874.13	1377527.54	—	0.10		
23:43:0118001:4644	1.1	487875.17	1377520.61	—	0.10		
23:43:0118001:4645	1.1	487763.31	1377544.89	—	0.10		
23:43:0118001:4645	1.2	487761.77	1377555.50	—	0.10		
23:43:0118001:4645	1.3	487751.19	1377554.01	—	0.10		
23:43:0118001:4645	1.4	487749.91	1377552.79	—	0.10		
23:43:0118001:4645	1.5	487750.19	1377550.30	—	0.10		
23:43:0118001:4645	1.6	487751.68	1377549.43	—	0.10		
23:43:0118001:4645	1.7	487752.53	1377543.26	—	0.10		
23:43:0118001:4645	1.1	487763.31	1377544.89	—	0.10		
23:43:0118001:4646	1.1	488365.47	1377176.11	—	0.10		
23:43:0118001:4646	1.2	488375.69	1377177.89	—	0.10		

Начальник отдела		<u>С. П. Черечеча</u>
полное наименование должности	подпись	инициалы, фамилия

М.П.

КАДАСТРОВЫЙ ПЛАН ТЕРРИТОРИИ

Лист № 264	раздела 9	Всего листов раздела 9: 664	Всего разделов: 9	Всего листов: 2092
------------	-----------	-----------------------------	-------------------	--------------------

"14" января 2020 г. № 23/ИСХ/20-28715

Номер кадастрового квартала: 23:43:0118001

Кадастровый номер здания, сооружения, объекта незавершенного строительства	Номера точек контура	Координаты		Радиус (R)	Средняя квадратическая погрешность определения координат характерных точек контура, м	Глубина, высота, м	
		X	Y			H1	H2
1	2	3	4	5	6	7	8
23:43:0118001:4646	1.3	488374.13	1377186.87	—	0.10		
23:43:0118001:4646	1.4	488363.86	1377185.09	—	0.10		
23:43:0118001:4646	1.5	488362.94	1377183.70	—	0.10		
23:43:0118001:4646	1.6	488363.30	1377181.62	—	0.10		
23:43:0118001:4646	1.7	488364.70	1377180.57	—	0.10		
23:43:0118001:4646	1.1	488365.47	1377176.11	—	0.10		
23:43:0118001:4647	1.1	488194.32	1377321.01	—	0.10		
23:43:0118001:4647	1.2	488203.21	1377322.32	—	0.10		
23:43:0118001:4647	1.3	488201.71	1377332.52	—	0.10		
23:43:0118001:4647	1.4	488197.11	1377331.84	—	0.10		
23:43:0118001:4647	1.5	488195.82	1377332.74	—	0.10		
23:43:0118001:4647	1.6	488193.85	1377332.45	—	0.10		
23:43:0118001:4647	1.7	488192.83	1377331.21	—	0.10		
23:43:0118001:4647	1.1	488194.32	1377321.01	—	0.10		
23:43:0118001:4650	1.1	488177.48	1377391.48	—	0.10		
23:43:0118001:4650	1.2	488192.40	1377393.71	—	0.10		
23:43:0118001:4650	1.3	488191.42	1377400.27	—	0.10		
23:43:0118001:4650	1.4	488176.43	1377398.02	—	0.10		
23:43:0118001:4650	1.5	488175.16	1377396.78	—	0.10		
23:43:0118001:4650	1.6	488175.51	1377394.48	—	0.10		
23:43:0118001:4650	1.7	488177.14	1377393.76	—	0.10		
23:43:0118001:4650	1.1	488177.48	1377391.48	—	0.10		
23:43:0118001:4651	1.1	488202.50	1377290.20	—	0.10		
23:43:0118001:4651	1.2	488204.03	1377290.42	—	0.10		
23:43:0118001:4651	1.3	488205	1377289.65	—	0.10		

Начальник отдела		<u>С. П. Черечеча</u>
полное наименование должности	подпись	инициалы, фамилия

М.П.

КАДАСТРОВЫЙ ПЛАН ТЕРРИТОРИИ

Лист № 265	раздела 9	Всего листов раздела 9: 664	Всего разделов: 9	Всего листов: 2092
------------	-----------	-----------------------------	-------------------	--------------------

"14" января 2020 г. № 23/ИСХ/20-28715

Номер кадастрового квартала: 23:43:0118001

Кадастровый номер здания, сооружения, объекта незавершенного строительства	Номера точек контура	Координаты		Радиус (R)	Средняя квадратическая погрешность определения координат характерных точек контура, м	Глубина, высота, м	
		X	Y			H1	H2
1	2	3	4	5	6	7	8
23:43:0118001:4651	1.4	488206.43	1377289.86	—	0.10		
23:43:0118001:4651	1.5	488207.08	1377290.88	—	0.10		
23:43:0118001:4651	1.6	488208.60	1377291.11	—	0.10		
23:43:0118001:4651	1.7	488208.30	1377293.09	—	0.10		
23:43:0118001:4651	1.8	488212.22	1377293.68	—	0.10		
23:43:0118001:4651	1.9	488210.71	1377303.75	—	0.10		
23:43:0118001:4651	1.10	488206.74	1377303.15	—	0.10		
23:43:0118001:4651	1.11	488206.24	1377306.47	—	0.10		
23:43:0118001:4651	1.12	488200.20	1377305.57	—	0.10		
23:43:0118001:4651	1.1	488202.50	1377290.20	—	0.10		
23:43:0118001:4652	1.1	487978.23	1377276.37	—	0.10		
23:43:0118001:4652	1.2	487985.17	1377277.40	—	0.10		
23:43:0118001:4652	1.3	487983.40	1377289.27	—	0.10		
23:43:0118001:4652	1.4	487976.46	1377288.24	—	0.10		
23:43:0118001:4652	1.1	487978.23	1377276.37	—	0.10		
23:43:0118001:4653	1.1	488308.31	1377382.38	—	0.10		
23:43:0118001:4653	1.2	488307.87	1377385.93	—	0.10		
23:43:0118001:4653	1.3	488306.27	1377387.48	—	0.10		
23:43:0118001:4653	1.4	488291.38	1377385.43	—	0.10		
23:43:0118001:4653	1.5	488292.31	1377378.40	—	0.10		
23:43:0118001:4653	1.6	488307.11	1377380.36	—	0.10		
23:43:0118001:4653	1.1	488308.31	1377382.38	—	0.10		
23:43:0118001:4665	1.1	488271.50	1377421.38	—	0.10		
23:43:0118001:4665	1.2	488278.47	1377422.42	—	0.10		
23:43:0118001:4665	1.3	488276.54	1377435.32	—	0.10		

Начальник отдела		<u>С. П. Черечеча</u>
полное наименование должности	подпись	инициалы, фамилия

М.П.

КАДАСТРОВЫЙ ПЛАН ТЕРРИТОРИИ

Лист № 266	раздела 9	Всего листов раздела 9: 664	Всего разделов: 9	Всего листов: 2092
------------	-----------	-----------------------------	-------------------	--------------------

"14" января 2020 г. № 23/ИСХ/20-28715

Номер кадастрового квартала: 23:43:0118001

Кадастровый номер здания, сооружения, объекта незавершенного строительства	Номера точек контура	Координаты		Радиус (R)	Средняя квадратическая погрешность определения координат характерных точек контура, м	Глубина, высота, м	
		X	Y			H1	H2
1	2	3	4	5	6	7	8
23:43:0118001:4665	1.4	488269.57	1377434.27	—	0.10		
23:43:0118001:4665	1.1	488271.50	1377421.38	—	0.10		
23:43:0118001:4666	1.1	487773.66	1377456.27	—	0.10		
23:43:0118001:4666	1.2	487771.45	1377472.02	—	0.10		
23:43:0118001:4666	1.3	487764.52	1377470.79	—	0.10		
23:43:0118001:4666	1.4	487766.75	1377455.11	—	0.10		
23:43:0118001:4666	1.1	487773.66	1377456.27	—	0.10		
23:43:0118001:4667	1.1	487832.90	1377597.12	—	0.10		
23:43:0118001:4667	1.2	487839.83	1377598.15	—	0.10		
23:43:0118001:4667	1.3	487837.90	1377611.01	—	0.10		
23:43:0118001:4667	1.4	487830.98	1377609.98	—	0.10		
23:43:0118001:4667	1.1	487832.90	1377597.12	—	0.10		
23:43:0118001:4668	1.1	487788.77	1377459.26	—	0.10		
23:43:0118001:4668	1.2	487795.69	1377460.29	—	0.10		
23:43:0118001:4668	1.3	487793.77	1377473.15	—	0.10		
23:43:0118001:4668	1.4	487786.85	1377472.12	—	0.10		
23:43:0118001:4668	1.1	487788.77	1377459.26	—	0.10		
23:43:0118001:4669	1.1	487759.96	1377482.50	—	0.10		
23:43:0118001:4669	1.2	487772.80	1377484.49	—	0.10		
23:43:0118001:4669	1.3	487771.74	1377491.40	—	0.10		
23:43:0118001:4669	1.4	487758.89	1377489.42	—	0.10		
23:43:0118001:4669	1.1	487759.96	1377482.50	—	0.10		
23:43:0118001:4670	1.1	487897.58	1377479.07	—	0.10		
23:43:0118001:4670	1.2	487901.66	1377479.68	—	0.10		
23:43:0118001:4670	1.3	487902.69	1377481.34	—	0.10		

Начальник отдела		<u>С. П. Черечеча</u>
полное наименование должности	подпись	инициалы, фамилия

М.П.

КАДАСТРОВЫЙ ПЛАН ТЕРРИТОРИИ

Лист № 267	раздела 9	Всего листов раздела 9: 664	Всего разделов: 9	Всего листов: 2092
------------	-----------	-----------------------------	-------------------	--------------------

"14" января 2020 г. № 23/ИСХ/20-28715

Номер кадастрового квартала: 23:43:0118001

Кадастровый номер здания, сооружения, объекта незавершенного строительства	Номера точек контура	Координаты		Радиус (R)	Средняя квадратическая погрешность определения координат характерных точек контура, м	Глубина, высота, м	
		X	Y			H1	H2
1	2	3	4	5	6	7	8
23:43:0118001:4670	1.4	487900.92	1377493.20	—	0.10		
23:43:0118001:4670	1.5	487894.33	1377492.21	—	0.10		
23:43:0118001:4670	1.6	487896.10	1377480.37	—	0.10		
23:43:0118001:4670	1.1	487897.58	1377479.07	—	0.10		
23:43:0118001:4673	1.1	487965.07	1377617.68	—	0.10		
23:43:0118001:4673	1.2	487971.55	1377618.70	—	0.10		
23:43:0118001:4673	1.3	487969.66	1377630.70	—	0.10		
23:43:0118001:4673	1.4	487968.49	1377631.86	—	0.10		
23:43:0118001:4673	1.5	487963.90	1377631.14	—	0.10		
23:43:0118001:4673	1.6	487963.18	1377629.68	—	0.10		
23:43:0118001:4673	1.1	487965.07	1377617.68	—	0.10		
23:43:0118001:4674	1.1	487831.58	1377554.38	—	0.10		
23:43:0118001:4674	1.2	487844.44	1377556.30	—	0.10		
23:43:0118001:4674	1.3	487843.40	1377563.22	—	0.10		
23:43:0118001:4674	1.4	487830.55	1377561.30	—	0.10		
23:43:0118001:4674	1.1	487831.58	1377554.38	—	0.10		
23:43:0118001:4675	1.1	487758.48	1377495.14	—	0.10		
23:43:0118001:4675	1.2	487771.32	1377497.16	—	0.10		
23:43:0118001:4675	1.3	487770.23	1377504.07	—	0.10		
23:43:0118001:4675	1.4	487757.39	1377502.05	—	0.10		
23:43:0118001:4675	1.1	487758.48	1377495.14	—	0.10		
23:43:0118001:4676	1.1	488008.69	1377564.79	—	0.10		
23:43:0118001:4676	1.2	488007.60	1377571.70	—	0.10		
23:43:0118001:4676	1.3	487992.01	1377569.51	—	0.10		
23:43:0118001:4676	1.4	487993.10	1377562.60	—	0.10		

Начальник отдела		<u>С. П. Черечеча</u>
полное наименование должности	подпись	инициалы, фамилия

М.П.

КАДАСТРОВЫЙ ПЛАН ТЕРРИТОРИИ

Лист № 268	раздела 9	Всего листов раздела 9: 664	Всего разделов: 9	Всего листов: 2092
------------	-----------	-----------------------------	-------------------	--------------------

"14" января 2020 г. № 23/ИСХ/20-28715

Номер кадастрового квартала: 23:43:0118001

Кадастровый номер здания, сооружения, объекта незавершенного строительства	Номера точек контура	Координаты		Радиус (R)	Средняя квадратическая погрешность определения координат характерных точек контура, м	Глубина, высота, м	
		X	Y			H1	H2
1	2	3	4	5	6	7	8
23:43:0118001:4676	1.1	488008.69	1377564.79	—	0.10		
23:43:0118001:4677	1.1	487937.26	1376700.88	—	0.10		
23:43:0118001:4677	1.2	487932.66	1376697.69	—	0.10		
23:43:0118001:4677	1.3	487925.73	1376707.58	—	0.10		
23:43:0118001:4677	1.4	487930.35	1376710.73	—	0.10		
23:43:0118001:4677	1.1	487937.26	1376700.88	—	0.10		
23:43:0118001:4678	1.1	487984.75	1377620.76	—	0.10		
23:43:0118001:4678	1.2	487991.24	1377621.73	—	0.10		
23:43:0118001:4678	1.3	487989.44	1377633.74	—	0.10		
23:43:0118001:4678	1.4	487988.28	1377634.92	—	0.10		
23:43:0118001:4678	1.5	487983.68	1377634.23	—	0.10		
23:43:0118001:4678	1.6	487982.95	1377632.77	—	0.10		
23:43:0118001:4678	1.1	487984.75	1377620.76	—	0.10		
23:43:0118001:4681	1.1	487790.27	1377593.26	—	0.10		
23:43:0118001:4681	1.2	487799.66	1377594.67	—	0.10		
23:43:0118001:4681	1.3	487797.97	1377605.96	—	0.10		
23:43:0118001:4681	1.4	487796.61	1377607.17	—	0.10		
23:43:0118001:4681	1.5	487794.25	1377606.81	—	0.10		
23:43:0118001:4681	1.6	487793.34	1377605.27	—	0.10		
23:43:0118001:4681	1.7	487788.58	1377604.56	—	0.10		
23:43:0118001:4681	1.1	487790.27	1377593.26	—	0.10		
23:43:0118001:4682	1.1	487753.72	1377529.66	—	0.10		
23:43:0118001:4682	1.2	487755.59	1377529.09	—	0.10		
23:43:0118001:4682	1.3	487766.21	1377530.75	—	0.10		
23:43:0118001:4682	1.4	487764.51	1377541.62	—	0.10		

Начальник отдела		<u>С. П. Черечеча</u>
полное наименование должности	подпись	инициалы, фамилия

М.П.

КАДАСТРОВЫЙ ПЛАН ТЕРРИТОРИИ

Лист № 269	раздела 9	Всего листов раздела 9: 664	Всего разделов: 9	Всего листов: 2092
------------	-----------	-----------------------------	-------------------	--------------------

"14" января 2020 г. № 23/ИСХ/20-28715

Номер кадастрового квартала: 23:43:0118001

Кадастровый номер здания, сооружения, объекта незавершенного строительства	Номера точек контура	Координаты		Радиус (R)	Средняя квадратическая погрешность определения координат характерных точек контура, м	Глубина, высота, м	
		X	Y			H1	H2
1	2	3	4	5	6	7	8
23:43:0118001:4682	1.5	487753.64	1377539.92	—	0.10		
23:43:0118001:4682	1.6	487754.76	1377532.77	—	0.10		
23:43:0118001:4682	1.7	487753.40	1377531.75	—	0.10		
23:43:0118001:4682	1.1	487753.72	1377529.66	—	0.10		
23:43:0118001:4684	1.1	488225.95	1377411.69	—	0.10		
23:43:0118001:4684	1.2	488223.80	1377427.62	—	0.10		
23:43:0118001:4684	1.3	488217.02	1377426.69	—	0.10		
23:43:0118001:4684	1.4	488219.27	1377410.64	—	0.10		
23:43:0118001:4684	1.1	488225.95	1377411.69	—	0.10		
23:43:0118001:4685	1.1	488228.80	1377362.25	—	0.10		
23:43:0118001:4685	1.2	488235.74	1377363.35	—	0.10		
23:43:0118001:4685	1.3	488233.22	1377379.24	—	0.10		
23:43:0118001:4685	1.4	488226.28	1377378.14	—	0.10		
23:43:0118001:4685	1.1	488228.80	1377362.25	—	0.10		
23:43:0118001:4686	1.1	488262.84	1377368.49	—	0.10		
23:43:0118001:4686	1.2	488260.59	1377384.43	—	0.10		
23:43:0118001:4686	1.3	488253.83	1377383.44	—	0.10		
23:43:0118001:4686	1.4	488256.19	1377367.50	—	0.10		
23:43:0118001:4686	1.1	488262.84	1377368.49	—	0.10		
23:43:0118001:4687	1.1	488292.13	1377176.38	—	0.10		
23:43:0118001:4687	1.2	488290.20	1377188.19	—	0.10		
23:43:0118001:4687	1.3	488284.36	1377187.23	—	0.10		
23:43:0118001:4687	1.4	488286.30	1377175.42	—	0.10		
23:43:0118001:4687	1.1	488292.13	1377176.38	—	0.10		
23:43:0118001:4725	1.1	488100.53	1377607.35	—	0.10		

Начальник отдела		<u>С. П. Черечеча</u>
полное наименование должности	подпись	инициалы, фамилия

М.П.

КАДАСТРОВЫЙ ПЛАН ТЕРРИТОРИИ

Лист № 270	раздела 9	Всего листов раздела 9: 664	Всего разделов: 9	Всего листов: 2092
------------	-----------	-----------------------------	-------------------	--------------------

"14" января 2020 г. № 23/ИСХ/20-28715

Номер кадастрового квартала: 23:43:0118001

Кадастровый номер здания, сооружения, объекта незавершенного строительства	Номера точек контура	Координаты		Радиус (R)	Средняя квадратическая погрешность определения координат характерных точек контура, м	Глубина, высота, м	
		X	Y			H1	H2
1	2	3	4	5	6	7	8
23:43:0118001:4725	1.2	488112.47	1377609.14	—	0.10		
23:43:0118001:4725	1.3	488111.43	1377616.10	—	0.10		
23:43:0118001:4725	1.4	488099.49	1377614.31	—	0.10		
23:43:0118001:4725	1.1	488100.53	1377607.35	—	0.10		
23:43:0118001:4726	1.1	487961.42	1377517.92	—	0.10		
23:43:0118001:4726	1.2	487960.50	1377524.45	—	0.10		
23:43:0118001:4726	1.3	487945.64	1377522.10	—	0.10		
23:43:0118001:4726	1.4	487944.61	1377520.38	—	0.10		
23:43:0118001:4726	1.5	487945.05	1377518.12	—	0.10		
23:43:0118001:4726	1.6	487946.38	1377517.29	—	0.10		
23:43:0118001:4726	1.7	487946.63	1377515.38	—	0.10		
23:43:0118001:4726	1.1	487961.42	1377517.92	—	0.10		
23:43:0118001:4729	1.1	488302.30	1377604.36	—	0.10		
23:43:0118001:4729	1.2	488312.07	1377605.96	—	0.10		
23:43:0118001:4729	1.3	488311.31	1377610.59	—	0.10		
23:43:0118001:4729	1.4	488312.15	1377611.93	—	0.10		
23:43:0118001:4729	1.5	488311.82	1377613.91	—	0.10		
23:43:0118001:4729	1.6	488310.65	1377614.87	—	0.10		
23:43:0118001:4729	1.7	488300.78	1377613.25	—	0.10		
23:43:0118001:4729	1.8	488299.96	1377611.93	—	0.10		
23:43:0118001:4729	1.9	488300.29	1377609.91	—	0.10		
23:43:0118001:4729	1.10	488301.56	1377608.86	—	0.10		
23:43:0118001:4729	1.1	488302.30	1377604.36	—	0.10		
23:43:0118001:4730	1.1	488038.42	1376320.74	—	0.10		
23:43:0118001:4730	1.2	488036.73	1376324.51	—	0.10		

Начальник отдела		<u>С. П. Черечеча</u>
полное наименование должности	подпись	инициалы, фамилия

М.П.

КАДАСТРОВЫЙ ПЛАН ТЕРРИТОРИИ

Лист № 271	раздела 9	Всего листов раздела 9: 664	Всего разделов: 9	Всего листов: 2092
------------	-----------	-----------------------------	-------------------	--------------------

"14" января 2020 г. № 23/ИСХ/20-28715

Номер кадастрового квартала: 23:43:0118001

Кадастровый номер здания, сооружения, объекта незавершенного строительства	Номера точек контура	Координаты		Радиус (R)	Средняя квадратическая погрешность определения координат характерных точек контура, м	Глубина, высота, м	
		X	Y			H1	H2
1	2	3	4	5	6	7	8
23:43:0118001:4730	1.3	488025.65	1376319.58	—	0.10		
23:43:0118001:4730	1.4	488028.40	1376313.43	—	0.10		
23:43:0118001:4730	1.5	488038.30	1376317.86	—	0.10		
23:43:0118001:4730	1.6	488037.22	1376320.21	—	0.10		
23:43:0118001:4730	1.1	488038.42	1376320.74	—	0.10		
23:43:0118001:4731	1.1	488176.29	1377398.96	—	0.10		
23:43:0118001:4731	1.2	488188.07	1377400.73	—	0.10		
23:43:0118001:4731	1.3	488187.09	1377407.31	—	0.10		
23:43:0118001:4731	1.4	488175.20	1377405.53	—	0.10		
23:43:0118001:4731	1.5	488175.55	1377403.22	—	0.10		
23:43:0118001:4731	1.6	488174.37	1377402.03	—	0.10		
23:43:0118001:4731	1.7	488174.70	1377399.81	—	0.10		
23:43:0118001:4731	1.1	488176.29	1377398.96	—	0.10		
23:43:0118001:4769	1.1	488217.68	1377411.02	—	0.10		
23:43:0118001:4769	1.2	488215.50	1377426.92	—	0.10		
23:43:0118001:4769	1.3	488208.84	1377425.98	—	0.10		
23:43:0118001:4769	1.4	488211.11	1377410.07	—	0.10		
23:43:0118001:4769	1.1	488217.68	1377411.02	—	0.10		
23:43:0118001:4770	1.1	488313.82	1377266.58	—	0.10		
23:43:0118001:4770	1.2	488312.31	1377275.16	—	0.10		
23:43:0118001:4770	1.3	488310.76	1377274.89	—	0.10		
23:43:0118001:4770	1.4	488310.59	1377275.86	—	0.10		
23:43:0118001:4770	1.5	488309.44	1377276.66	—	0.10		
23:43:0118001:4770	1.6	488307.07	1377276.25	—	0.10		
23:43:0118001:4770	1.7	488307.15	1377275.78	—	0.10		

Начальник отдела		<u>С. П. Черечеча</u>
полное наименование должности	подпись	инициалы, фамилия

М.П.

КАДАСТРОВЫЙ ПЛАН ТЕРРИТОРИИ

Лист № 272	раздела 9	Всего листов раздела 9: 664	Всего разделов: 9	Всего листов: 2092
------------	-----------	-----------------------------	-------------------	--------------------

"14" января 2020 г. № 23/ИСХ/20-28715

Номер кадастрового квартала: 23:43:0118001

Кадастровый номер здания, сооружения, объекта незавершенного строительства	Номера точек контура	Координаты		Радиус (R)	Средняя квадратическая погрешность определения координат характерных точек контура, м	Глубина, высота, м	
		X	Y			H1	H2
1	2	3	4	5	6	7	8
23:43:0118001:4770	1.8	488304.17	1377275.26	—	0.10		
23:43:0118001:4770	1.9	488305.93	1377265.20	—	0.10		
23:43:0118001:4770	1.1	488313.82	1377266.58	—	0.10		
23:43:0118001:4771	1.1	488047.68	1377540.90	—	0.10		
23:43:0118001:4771	1.2	488059.55	1377542.68	—	0.10		
23:43:0118001:4771	1.3	488058.51	1377549.64	—	0.10		
23:43:0118001:4771	1.4	488046.64	1377547.87	—	0.10		
23:43:0118001:4771	1.1	488047.68	1377540.90	—	0.10		
23:43:0118001:4772	1.1	488300.87	1377431.92	—	0.10		
23:43:0118001:4772	1.2	488300.39	1377435.79	—	0.10		
23:43:0118001:4772	1.3	488298.53	1377436.53	—	0.10		
23:43:0118001:4772	1.4	488286.35	1377434.80	—	0.10		
23:43:0118001:4772	1.5	488287.20	1377428.56	—	0.10		
23:43:0118001:4772	1.6	488299.24	1377430.52	—	0.10		
23:43:0118001:4772	1.1	488300.87	1377431.92	—	0.10		
23:43:0118001:4818	1.1	488220.04	1377169.36	—	0.10		
23:43:0118001:4818	1.2	488218.75	1377177.88	—	0.10		
23:43:0118001:4818	1.3	488208.86	1377176.38	—	0.10		
23:43:0118001:4818	1.4	488210.16	1377167.86	—	0.10		
23:43:0118001:4818	1.1	488220.04	1377169.36	—	0.10		
23:43:0118001:4819	1.1	488229.86	1377488.26	—	0.10		
23:43:0118001:4819	1.2	488236.33	1377489.34	—	0.10		
23:43:0118001:4819	1.3	488234.37	1377501.11	—	0.10		
23:43:0118001:4819	1.4	488233.09	1377502.40	—	0.10		
23:43:0118001:4819	1.5	488230.90	1377502.03	—	0.10		

Начальник отдела		<u>С. П. Черечеча</u>
полное наименование должности	подпись	инициалы, фамилия

М.П.

КАДАСТРОВЫЙ ПЛАН ТЕРРИТОРИИ

Лист № 273	раздела 9	Всего листов раздела 9: 664	Всего разделов: 9	Всего листов: 2092
------------	-----------	-----------------------------	-------------------	--------------------

"14" января 2020 г. № 23/ИСХ/20-28715

Номер кадастрового квартала: 23:43:0118001

Кадастровый номер здания, сооружения, объекта незавершенного строительства	Номера точек контура	Координаты		Радиус (R)	Средняя квадратическая погрешность определения координат характерных точек контура, м	Глубина, высота, м	
		X	Y			H1	H2
1	2	3	4	5	6	7	8
23:43:0118001:4819	1.6	488230.15	1377500.47	—	0.10		
23:43:0118001:4819	1.7	488227.89	1377500.09	—	0.10		
23:43:0118001:4819	1.1	488229.86	1377488.26	—	0.10		
23:43:0118001:4820	1.1	487835.35	1377542.94	—	0.10		
23:43:0118001:4820	1.2	487846.35	1377544.58	—	0.10		
23:43:0118001:4820	1.3	487845.40	1377551.01	—	0.10		
23:43:0118001:4820	1.4	487846.39	1377552.44	—	0.10		
23:43:0118001:4820	1.5	487846.11	1377554.29	—	0.10		
23:43:0118001:4820	1.6	487844.68	1377555.45	—	0.10		
23:43:0118001:4820	1.7	487833.74	1377553.83	—	0.10		
23:43:0118001:4820	1.1	487835.35	1377542.94	—	0.10		
23:43:0118001:4821	1.1	488254.73	1377254.07	—	0.10		
23:43:0118001:4821	1.2	488252.55	1377267.27	—	0.10		
23:43:0118001:4821	1.3	488244.90	1377266.01	—	0.10		
23:43:0118001:4821	1.4	488247.27	1377251.62	—	0.10		
23:43:0118001:4821	1.5	488251.60	1377252.33	—	0.10		
23:43:0118001:4821	1.6	488251.41	1377253.52	—	0.10		
23:43:0118001:4821	1.1	488254.73	1377254.07	—	0.10		
23:43:0118001:4822	1.1	487742.85	1377647.30	—	0.10		
23:43:0118001:4822	1.2	487755.70	1377649.24	—	0.10		
23:43:0118001:4822	1.3	487754.66	1377656.16	—	0.10		
23:43:0118001:4822	1.4	487741.80	1377654.22	—	0.10		
23:43:0118001:4822	1.1	487742.85	1377647.30	—	0.10		
23:43:0118001:4823	1.1	487757.02	1377503.02	—	0.10		
23:43:0118001:4823	1.2	487767.95	1377504.65	—	0.10		

Начальник отдела		С. П. Черечеча
полное наименование должности	подпись	инициалы, фамилия

М.П.

КАДАСТРОВЫЙ ПЛАН ТЕРРИТОРИИ

Лист № 274	раздела 9	Всего листов раздела 9: 664	Всего разделов: 9	Всего листов: 2092
------------	-----------	-----------------------------	-------------------	--------------------

"14" января 2020 г. № 23/ИСХ/20-28715

Номер кадастрового квартала: 23:43:0118001

Кадастровый номер здания, сооружения, объекта незавершенного строительства	Номера точек контура	Координаты		Радиус (R)	Средняя квадратическая погрешность определения координат характерных точек контура, м	Глубина, высота, м	
		X	Y			H1	H2
1	2	3	4	5	6	7	8
23:43:0118001:4823	1.3	487766.32	1377515.53	—	0.10		
23:43:0118001:4823	1.4	487755.39	1377513.89	—	0.10		
23:43:0118001:4823	1.5	487756.42	1377507.05	—	0.10		
23:43:0118001:4823	1.6	487755.18	1377506.04	—	0.10		
23:43:0118001:4823	1.7	487755.53	1377503.67	—	0.10		
23:43:0118001:4823	1.1	487757.02	1377503.02	—	0.10		
23:43:0118001:4824	1.1	488180.45	1377371.66	—	0.10		
23:43:0118001:4824	1.2	488192.35	1377373.44	—	0.10		
23:43:0118001:4824	1.3	488191.37	1377379.99	—	0.10		
23:43:0118001:4824	1.4	488179.47	1377378.21	—	0.10		
23:43:0118001:4824	1.1	488180.45	1377371.66	—	0.10		
23:43:0118001:4850	1.1	487870.48	1377604.73	—	0.10		
23:43:0118001:4850	1.2	487876.91	1377605.69	—	0.10		
23:43:0118001:4850	1.3	487874.98	1377618.54	—	0.10		
23:43:0118001:4850	1.4	487868.56	1377617.58	—	0.10		
23:43:0118001:4850	1.1	487870.48	1377604.73	—	0.10		
23:43:0118001:4851	1.1	488051.41	1377630.47	—	0.10		
23:43:0118001:4851	1.2	488057.82	1377631.45	—	0.10		
23:43:0118001:4851	1.3	488056.01	1377643.31	—	0.10		
23:43:0118001:4851	1.4	488054.03	1377643.01	—	0.10		
23:43:0118001:4851	1.5	488052.86	1377644.36	—	0.10		
23:43:0118001:4851	1.6	488050.55	1377644.01	—	0.10		
23:43:0118001:4851	1.7	488049.62	1377642.22	—	0.10		
23:43:0118001:4851	1.1	488051.41	1377630.47	—	0.10		
23:43:0118001:4852	1.1	487752.92	1377710.49	—	0.10		

Начальник отдела		<u>С. П. Черечеча</u>
полное наименование должности	подпись	инициалы, фамилия

М.П.

КАДАСТРОВЫЙ ПЛАН ТЕРРИТОРИИ

Лист № 275	раздела 9	Всего листов раздела 9: 664	Всего разделов: 9	Всего листов: 2092
------------	-----------	-----------------------------	-------------------	--------------------

"14" января 2020 г. № 23/ИСХ/20-28715

Номер кадастрового квартала: 23:43:0118001

Кадастровый номер здания, сооружения, объекта незавершенного строительства	Номера точек контура	Координаты		Радиус (R)	Средняя квадратическая погрешность определения координат характерных точек контура, м	Глубина, высота, м	
		X	Y			H1	H2
1	2	3	4	5	6	7	8
23:43:0118001:4852	1.2	487765.65	1377712.40	—	0.10		
23:43:0118001:4852	1.3	487764.62	1377719.30	—	0.10		
23:43:0118001:4852	1.4	487751.89	1377717.40	—	0.10		
23:43:0118001:4852	1.1	487752.92	1377710.49	—	0.10		
23:43:0118001:4853	1.1	488044.86	1377211.09	—	0.10		
23:43:0118001:4853	1.2	488042.67	1377224.19	—	0.10		
23:43:0118001:4853	1.3	488040.82	1377225.50	—	0.10		
23:43:0118001:4853	1.4	488038.30	1377225.08	—	0.10		
23:43:0118001:4853	1.5	488036.99	1377223.21	—	0.10		
23:43:0118001:4853	1.6	488034.35	1377222.77	—	0.10		
23:43:0118001:4853	1.7	488034.66	1377220.95	—	0.10		
23:43:0118001:4853	1.8	488032.70	1377220.62	—	0.10		
23:43:0118001:4853	1.9	488033.83	1377213.87	—	0.10		
23:43:0118001:4853	1.10	488036.48	1377214.31	—	0.10		
23:43:0118001:4853	1.11	488037.23	1377209.81	—	0.10		
23:43:0118001:4853	1.1	488044.86	1377211.09	—	0.10		
23:43:0118001:4854	1.1	488208.37	1377241.35	—	0.10		
23:43:0118001:4854	1.2	488206.94	1377249.77	—	0.10		
23:43:0118001:4854	1.3	488197.10	1377248.09	—	0.10		
23:43:0118001:4854	1.4	488198.54	1377239.66	—	0.10		
23:43:0118001:4854	1.1	488208.37	1377241.35	—	0.10		
23:43:0118001:4855	1.1	488216.80	1377360.82	—	0.10		
23:43:0118001:4855	1.2	488224.74	1377362.09	—	0.10		
23:43:0118001:4855	1.3	488221.28	1377383.80	—	0.10		
23:43:0118001:4855	1.4	488213.34	1377382.54	—	0.10		

Начальник отдела		<u>С. П. Черечеча</u>
полное наименование должности	подпись	инициалы, фамилия

М.П.

КАДАСТРОВЫЙ ПЛАН ТЕРРИТОРИИ

Лист № 276	раздела 9	Всего листов раздела 9: 664	Всего разделов: 9	Всего листов: 2092
------------	-----------	-----------------------------	-------------------	--------------------

"14" января 2020 г. № 23/ИСХ/20-28715

Номер кадастрового квартала: 23:43:0118001

Кадастровый номер здания, сооружения, объекта незавершенного строительства	Номера точек контура	Координаты		Радиус (R)	Средняя квадратическая погрешность определения координат характерных точек контура, м	Глубина, высота, м	
		X	Y			H1	H2
1	2	3	4	5	6	7	8
23:43:0118001:4855	1.1	488216.80	1377360.82	—	0.10		
23:43:0118001:4858	1.1	488282.09	1377174.38	—	0.10		
23:43:0118001:4858	1.2	488280.35	1377184.82	—	0.10		
23:43:0118001:4858	1.3	488272.60	1377183.52	—	0.10		
23:43:0118001:4858	1.4	488274.43	1377172.62	—	0.10		
23:43:0118001:4858	1.5	488277.86	1377173.20	—	0.10		
23:43:0118001:4858	1.6	488277.78	1377173.66	—	0.10		
23:43:0118001:4858	1.1	488282.09	1377174.38	—	0.10		
23:43:0118001:4859	1.1	487744.88	1377745.96	—	0.10		
23:43:0118001:4859	1.2	487757.73	1377747.89	—	0.10		
23:43:0118001:4859	1.3	487756.70	1377754.81	—	0.10		
23:43:0118001:4859	1.4	487743.84	1377752.89	—	0.10		
23:43:0118001:4859	1.1	487744.88	1377745.96	—	0.10		
23:43:0118001:4860	1.1	487819.79	1377741.36	—	0.10		
23:43:0118001:4860	1.2	487818.91	1377748.40	—	0.10		
23:43:0118001:4860	1.3	487802.04	1377745.73	—	0.10		
23:43:0118001:4860	1.4	487803.02	1377738.70	—	0.10		
23:43:0118001:4860	1.1	487819.79	1377741.36	—	0.10		
23:43:0118001:4861	1.1	487718.18	1377775.80	—	0.10		
23:43:0118001:4861	1.2	487731.05	1377777.68	—	0.10		
23:43:0118001:4861	1.3	487730.03	1377784.61	—	0.10		
23:43:0118001:4861	1.4	487717.17	1377782.73	—	0.10		
23:43:0118001:4861	1.1	487718.18	1377775.80	—	0.10		
23:43:0118001:4862	1.1	488092.50	1377557.46	—	0.10		
23:43:0118001:4862	1.2	488104.40	1377559.32	—	0.10		

Начальник отдела		<u>С. П. Черечеча</u>
полное наименование должности	подпись	инициалы, фамилия

М.П.

КАДАСТРОВЫЙ ПЛАН ТЕРРИТОРИИ

Лист № 277	раздела 9	Всего листов раздела 9: 664	Всего разделов: 9	Всего листов: 2092
------------	-----------	-----------------------------	-------------------	--------------------

"14" января 2020 г. № 23/ИСХ/20-28715

Номер кадастрового квартала: 23:43:0118001

Кадастровый номер здания, сооружения, объекта незавершенного строительства	Номера точек контура	Координаты		Радиус (R)	Средняя квадратическая погрешность определения координат характерных точек контура, м	Глубина, высота, м	
		X	Y			H1	H2
1	2	3	4	5	6	7	8
23:43:0118001:4862	1.3	488103.31	1377566.26	—	0.10		
23:43:0118001:4862	1.4	488091.42	1377564.41	—	0.10		
23:43:0118001:4862	1.1	488092.50	1377557.46	—	0.10		
23:43:0118001:4863	1.1	488293.44	1377388.44	—	0.10		
23:43:0118001:4863	1.2	488305.40	1377390.21	—	0.10		
23:43:0118001:4863	1.3	488306.57	1377391.81	—	0.10		
23:43:0118001:4863	1.4	488306	1377395.67	—	0.10		
23:43:0118001:4863	1.5	488304.45	1377396.82	—	0.10		
23:43:0118001:4863	1.6	488292.46	1377395.03	—	0.10		
23:43:0118001:4863	1.1	488293.44	1377388.44	—	0.10		
23:43:0118001:4864	1.1	488213.29	1377359.91	—	0.10		
23:43:0118001:4864	1.2	488211.16	1377373.15	—	0.10		
23:43:0118001:4864	1.3	488204.84	1377372.27	—	0.10		
23:43:0118001:4864	1.4	488206.97	1377358.99	—	0.10		
23:43:0118001:4864	1.1	488213.29	1377359.91	—	0.10		
23:43:0118001:4865	1.1	488291.04	1377408.19	—	0.10		
23:43:0118001:4865	1.2	488302.98	1377409.96	—	0.10		
23:43:0118001:4865	1.3	488304.20	1377411.47	—	0.10		
23:43:0118001:4865	1.4	488303.92	1377413.36	—	0.10		
23:43:0118001:4865	1.5	488302.25	1377414.33	—	0.10		
23:43:0118001:4865	1.6	488301.93	1377416.50	—	0.10		
23:43:0118001:4865	1.7	488290.06	1377414.74	—	0.10		
23:43:0118001:4865	1.1	488291.04	1377408.19	—	0.10		
23:43:0118001:4914	1.1	488289.23	1377420.32	—	0.10		
23:43:0118001:4914	1.2	488301.16	1377422.09	—	0.10		

Начальник отдела		<u>С. П. Черечеча</u>
полное наименование должности	подпись	инициалы, фамилия

М.П.

КАДАСТРОВЫЙ ПЛАН ТЕРРИТОРИИ

Лист № 278	раздела 9	Всего листов раздела 9: 664	Всего разделов: 9	Всего листов: 2092
------------	-----------	-----------------------------	-------------------	--------------------

"14" января 2020 г. № 23/ИСХ/20-28715

Номер кадастрового квартала: 23:43:0118001

Кадастровый номер здания, сооружения, объекта незавершенного строительства	Номера точек контура	Координаты		Радиус (R)	Средняя квадратическая погрешность определения координат характерных точек контура, м	Глубина, высота, м	
		X	Y			H1	H2
1	2	3	4	5	6	7	8
23:43:0118001:4914	1.3	488300.85	1377424.21	—	0.10		
23:43:0118001:4914	1.4	488301.96	1377425.70	—	0.10		
23:43:0118001:4914	1.5	488301.68	1377427.62	—	0.10		
23:43:0118001:4914	1.6	488300.19	1377428.65	—	0.10		
23:43:0118001:4914	1.7	488288.26	1377426.87	—	0.10		
23:43:0118001:4914	1.1	488289.23	1377420.32	—	0.10		
23:43:0118001:4915	1.1	487895.88	1377570.46	—	0.10		
23:43:0118001:4915	1.2	487908.75	1377572.39	—	0.10		
23:43:0118001:4915	1.3	487907.62	1377579.95	—	0.10		
23:43:0118001:4915	1.4	487894.75	1377578.03	—	0.10		
23:43:0118001:4915	1.1	487895.88	1377570.46	—	0.10		
23:43:0118001:4916	1.1	487918.16	1377482.96	—	0.10		
23:43:0118001:4916	1.2	487925.08	1377484	—	0.10		
23:43:0118001:4916	1.3	487923.15	1377496.86	—	0.10		
23:43:0118001:4916	1.4	487916.23	1377495.82	—	0.10		
23:43:0118001:4916	1.1	487918.16	1377482.96	—	0.10		
23:43:0118001:4917	1.1	487902.31	1377527.61	—	0.10		
23:43:0118001:4917	1.2	487915.16	1377529.53	—	0.10		
23:43:0118001:4917	1.3	487914.13	1377536.46	—	0.10		
23:43:0118001:4917	1.4	487901.27	1377534.53	—	0.10		
23:43:0118001:4917	1.1	487902.31	1377527.61	—	0.10		
23:43:0118001:4918	1.1	488194.61	1377381.60	—	0.10		
23:43:0118001:4918	1.2	488193.70	1377388.14	—	0.10		
23:43:0118001:4918	1.3	488178.84	1377386.05	—	0.10		
23:43:0118001:4918	1.4	488179.15	1377383.87	—	0.10		

Начальник отдела		<u>С. П. Черечеча</u>
полное наименование должности	подпись	инициалы, фамилия

М.П.

КАДАСТРОВЫЙ ПЛАН ТЕРРИТОРИИ

Лист № 279	раздела 9	Всего листов раздела 9: 664	Всего разделов: 9	Всего листов: 2092
------------	-----------	-----------------------------	-------------------	--------------------

"14" января 2020 г. № 23/ИСХ/20-28715

Номер кадастрового квартала: 23:43:0118001

Кадастровый номер здания, сооружения, объекта незавершенного строительства	Номера точек контура	Координаты		Радиус (R)	Средняя квадратическая погрешность определения координат характерных точек контура, м	Глубина, высота, м	
		X	Y			H1	H2
1	2	3	4	5	6	7	8
23:43:0118001:4918	1.5	488177.89	1377382.70	—	0.10		
23:43:0118001:4918	1.6	488178.26	1377380.34	—	0.10		
23:43:0118001:4918	1.7	488179.73	1377379.46	—	0.10		
23:43:0118001:4918	1.1	488194.61	1377381.60	—	0.10		
23:43:0118001:4919	1.1	487900.83	1377557.78	—	0.10		
23:43:0118001:4919	1.2	487914.64	1377559.99	—	0.10		
23:43:0118001:4919	1.3	487913.54	1377566.87	—	0.10		
23:43:0118001:4919	1.4	487899.73	1377564.66	—	0.10		
23:43:0118001:4919	1.1	487900.83	1377557.78	—	0.10		
23:43:0118001:4920	1.1	488138.90	1377230.25	—	0.10		
23:43:0118001:4920	1.2	488136.75	1377243.06	—	0.10		
23:43:0118001:4920	1.3	488133.39	1377242.50	—	0.10		
23:43:0118001:4920	1.4	488132.19	1377243.36	—	0.10		
23:43:0118001:4920	1.5	488130.21	1377243.03	—	0.10		
23:43:0118001:4920	1.6	488129.36	1377241.83	—	0.10		
23:43:0118001:4920	1.7	488130.43	1377235.39	—	0.10		
23:43:0118001:4920	1.8	488131.23	1377235.53	—	0.10		
23:43:0118001:4920	1.9	488131.52	1377233.78	—	0.10		
23:43:0118001:4920	1.10	488130.73	1377233.64	—	0.10		
23:43:0118001:4920	1.11	488131.52	1377229.01	—	0.10		
23:43:0118001:4920	1.1	488138.90	1377230.25	—	0.10		
23:43:0118001:4921	1.1	488166.31	1377235.78	—	0.10		
23:43:0118001:4921	1.2	488164.18	1377248.60	—	0.10		
23:43:0118001:4921	1.3	488160.82	1377248.04	—	0.10		
23:43:0118001:4921	1.4	488159.62	1377248.91	—	0.10		

Начальник отдела		С. П. Черечеча
полное наименование должности	подпись	инициалы, фамилия

М.П.

КАДАСТРОВЫЙ ПЛАН ТЕРРИТОРИИ

Лист № 280	раздела 9	Всего листов раздела 9: 664	Всего разделов: 9	Всего листов: 2092
------------	-----------	-----------------------------	-------------------	--------------------

"14" января 2020 г. № 23/ИСХ/20-28715

Номер кадастрового квартала: 23:43:0118001

Кадастровый номер здания, сооружения, объекта незавершенного строительства	Номера точек контура	Координаты		Радиус (R)	Средняя квадратическая погрешность определения координат характерных точек контура, м	Глубина, высота, м	
		X	Y			H1	H2
1	2	3	4	5	6	7	8
23:43:0118001:4921	1.5	488157.64	1377248.58	—	0.10		
23:43:0118001:4921	1.6	488156.78	1377247.38	—	0.10		
23:43:0118001:4921	1.7	488157.85	1377240.94	—	0.10		
23:43:0118001:4921	1.8	488158.64	1377241.07	—	0.10		
23:43:0118001:4921	1.9	488158.93	1377239.32	—	0.10		
23:43:0118001:4921	1.10	488158.14	1377239.19	—	0.10		
23:43:0118001:4921	1.11	488158.91	1377234.55	—	0.10		
23:43:0118001:4921	1.1	488166.31	1377235.78	—	0.10		
23:43:0118001:4922	1.1	488030.59	1377186.27	—	0.10		
23:43:0118001:4922	1.2	488029.78	1377191.14	—	0.10		
23:43:0118001:4922	1.3	488029.29	1377191.06	—	0.10		
23:43:0118001:4922	1.4	488027.59	1377201.35	—	0.10		
23:43:0118001:4922	1.5	488020.57	1377200.18	—	0.10		
23:43:0118001:4922	1.6	488023.08	1377185.03	—	0.10		
23:43:0118001:4922	1.7	488024.53	1377183.96	—	0.10		
23:43:0118001:4922	1.8	488026.34	1377184.26	—	0.10		
23:43:0118001:4922	1.9	488027.38	1377185.72	—	0.10		
23:43:0118001:4922	1.1	488030.59	1377186.27	—	0.10		
23:43:0118001:4923	1.1	488341.75	1377184.46	—	0.10		
23:43:0118001:4923	1.2	488341.15	1377188.05	—	0.10		
23:43:0118001:4923	1.3	488341.49	1377188.10	—	0.10		
23:43:0118001:4923	1.4	488341.04	1377190.77	—	0.10		
23:43:0118001:4923	1.5	488340.67	1377190.71	—	0.10		
23:43:0118001:4923	1.6	488340.03	1377194.49	—	0.10		
23:43:0118001:4923	1.7	488331.35	1377193.02	—	0.10		

Начальник отдела		<u>С. П. Черечеча</u>
полное наименование должности	подпись	инициалы, фамилия

М.П.

КАДАСТРОВЫЙ ПЛАН ТЕРРИТОРИИ

Лист № 281	раздела 9	Всего листов раздела 9: 664	Всего разделов: 9	Всего листов: 2092
------------	-----------	-----------------------------	-------------------	--------------------

"14" января 2020 г. № 23/ИСХ/20-28715

Номер кадастрового квартала: 23:43:0118001

Кадастровый номер здания, сооружения, объекта незавершенного строительства	Номера точек контура	Координаты		Радиус (R)	Средняя квадратическая погрешность определения координат характерных точек контура, м	Глубина, высота, м	
		X	Y			H1	H2
1	2	3	4	5	6	7	8
23:43:0118001:4923	1.8	488333.16	1377182.30	—	0.10		
23:43:0118001:4923	1.9	488334.69	1377181.23	—	0.10		
23:43:0118001:4923	1.10	488337.11	1377181.64	—	0.10		
23:43:0118001:4923	1.11	488338.15	1377183.22	—	0.10		
23:43:0118001:4923	1.12	488338.05	1377183.83	—	0.10		
23:43:0118001:4923	1.1	488341.75	1377184.46	—	0.10		
23:43:0118001:4924	1.1	488102.84	1377598.60	—	0.10		
23:43:0118001:4924	1.2	488114.82	1377600.40	—	0.10		
23:43:0118001:4924	1.3	488113.66	1377608.17	—	0.10		
23:43:0118001:4924	1.4	488101.67	1377606.38	—	0.10		
23:43:0118001:4924	1.1	488102.84	1377598.60	—	0.10		
23:43:0118001:4925	1.1	488085.95	1377596.94	—	0.10		
23:43:0118001:4925	1.2	488097.81	1377598.72	—	0.10		
23:43:0118001:4925	1.3	488096.78	1377605.64	—	0.10		
23:43:0118001:4925	1.4	488084.91	1377603.87	—	0.10		
23:43:0118001:4925	1.1	488085.95	1377596.94	—	0.10		
23:43:0118001:4926	1.1	488011.92	1377183.82	—	0.10		
23:43:0118001:4926	1.2	488013.21	1377185.65	—	0.10		
23:43:0118001:4926	1.3	488015.87	1377186.11	—	0.10		
23:43:0118001:4926	1.4	488015.56	1377187.94	—	0.10		
23:43:0118001:4926	1.5	488017.52	1377188.26	—	0.10		
23:43:0118001:4926	1.6	488016.41	1377195.02	—	0.10		
23:43:0118001:4926	1.7	488013.76	1377194.58	—	0.10		
23:43:0118001:4926	1.8	488013.01	1377199.08	—	0.10		
23:43:0118001:4926	1.9	488005.38	1377197.82	—	0.10		

Начальник отдела		<u>С. П. Черечеча</u>
полное наименование должности	подпись	инициалы, фамилия

М.П.

КАДАСТРОВЫЙ ПЛАН ТЕРРИТОРИИ

Лист № 282	раздела 9	Всего листов раздела 9: 664	Всего разделов: 9	Всего листов: 2092
------------	-----------	-----------------------------	-------------------	--------------------

"14" января 2020 г. № 23/ИСХ/20-28715

Номер кадастрового квартала: 23:43:0118001

Кадастровый номер здания, сооружения, объекта незавершенного строительства	Номера точек контура	Координаты		Радиус (R)	Средняя квадратическая погрешность определения координат характерных точек контура, м	Глубина, высота, м	
		X	Y			H1	H2
1	2	3	4	5	6	7	8
23:43:0118001:4926	1.10	488007.55	1377184.71	—	0.10		
23:43:0118001:4926	1.11	488009.40	1377183.40	—	0.10		
23:43:0118001:4926	1.1	488011.92	1377183.82	—	0.10		
23:43:0118001:4927	1.1	488205.93	1377255.65	—	0.10		
23:43:0118001:4927	1.2	488204.49	1377264.07	—	0.10		
23:43:0118001:4927	1.3	488194.66	1377262.39	—	0.10		
23:43:0118001:4927	1.4	488196.10	1377253.97	—	0.10		
23:43:0118001:4927	1.1	488205.93	1377255.65	—	0.10		
23:43:0118001:4928	1.1	488083.92	1377219.71	—	0.10		
23:43:0118001:4928	1.2	488081.88	1377232.54	—	0.10		
23:43:0118001:4928	1.3	488078.51	1377232.01	—	0.10		
23:43:0118001:4928	1.4	488077.32	1377232.88	—	0.10		
23:43:0118001:4928	1.5	488075.34	1377232.57	—	0.10		
23:43:0118001:4928	1.6	488074.47	1377231.37	—	0.10		
23:43:0118001:4928	1.7	488075.49	1377224.93	—	0.10		
23:43:0118001:4928	1.8	488076.28	1377225.05	—	0.10		
23:43:0118001:4928	1.9	488076.57	1377223.30	—	0.10		
23:43:0118001:4928	1.10	488075.77	1377223.17	—	0.10		
23:43:0118001:4928	1.11	488076.51	1377218.53	—	0.10		
23:43:0118001:4928	1.1	488083.92	1377219.71	—	0.10		
23:43:0118001:4929	1.1	487869.68	1377556.05	—	0.10		
23:43:0118001:4929	1.2	487882.54	1377557.98	—	0.10		
23:43:0118001:4929	1.3	487881.50	1377564.90	—	0.10		
23:43:0118001:4929	1.4	487868.64	1377562.98	—	0.10		
23:43:0118001:4929	1.1	487869.68	1377556.05	—	0.10		

Начальник отдела		<u>С. П. Черечеча</u>
полное наименование должности	подпись	инициалы, фамилия

М.П.

КАДАСТРОВЫЙ ПЛАН ТЕРРИТОРИИ

Лист № 283	раздела 9	Всего листов раздела 9: 664	Всего разделов: 9	Всего листов: 2092
------------	-----------	-----------------------------	-------------------	--------------------

"14" января 2020 г. № 23/ИСХ/20-28715

Номер кадастрового квартала: 23:43:0118001

Кадастровый номер здания, сооружения, объекта незавершенного строительства	Номера точек контура	Координаты		Радиус (R)	Средняя квадратическая погрешность определения координат характерных точек контура, м	Глубина, высота, м	
		X	Y			H1	H2
1	2	3	4	5	6	7	8
23:43:0118001:4930	1.1	487902.98	1377549.94	—	0.10		
23:43:0118001:4930	1.2	487915.84	1377551.86	—	0.10		
23:43:0118001:4930	1.3	487914.80	1377558.79	—	0.10		
23:43:0118001:4930	1.4	487901.94	1377556.87	—	0.10		
23:43:0118001:4930	1.1	487902.98	1377549.94	—	0.10		
23:43:0118001:4931	1.1	487878.27	1377498.83	—	0.10		
23:43:0118001:4931	1.2	487891.13	1377500.75	—	0.10		
23:43:0118001:4931	1.3	487890.09	1377507.68	—	0.10		
23:43:0118001:4931	1.4	487877.23	1377505.75	—	0.10		
23:43:0118001:4931	1.1	487878.27	1377498.83	—	0.10		
23:43:0118001:4932	1.1	487936.19	1377582.66	—	0.10		
23:43:0118001:4932	1.2	487949.05	1377584.59	—	0.10		
23:43:0118001:4932	1.3	487948.01	1377591.51	—	0.10		
23:43:0118001:4932	1.4	487935.16	1377589.59	—	0.10		
23:43:0118001:4932	1.1	487936.19	1377582.66	—	0.10		
23:43:0118001:4933	1.1	488222.66	1377155.41	—	0.10		
23:43:0118001:4933	1.2	488221.20	1377163.93	—	0.10		
23:43:0118001:4933	1.3	488211.29	1377162.23	—	0.10		
23:43:0118001:4933	1.4	488212.76	1377153.71	—	0.10		
23:43:0118001:4933	1.1	488222.66	1377155.41	—	0.10		
23:43:0118001:4934	1.1	487801.17	1377593.10	—	0.10		
23:43:0118001:4934	1.2	487808.09	1377594.17	—	0.10		
23:43:0118001:4934	1.3	487806.09	1377607.02	—	0.10		
23:43:0118001:4934	1.4	487799.18	1377605.94	—	0.10		
23:43:0118001:4934	1.1	487801.17	1377593.10	—	0.10		

Начальник отдела		<u>С. П. Черечеча</u>
полное наименование должности	подпись	инициалы, фамилия

М.П.

КАДАСТРОВЫЙ ПЛАН ТЕРРИТОРИИ

Лист № 284	раздела 9	Всего листов раздела 9: 664	Всего разделов: 9	Всего листов: 2092
------------	-----------	-----------------------------	-------------------	--------------------

"14" января 2020 г. № 23/ИСХ/20-28715

Номер кадастрового квартала: 23:43:0118001

Кадастровый номер здания, сооружения, объекта незавершенного строительства	Номера точек контура	Координаты		Радиус (R)	Средняя квадратическая погрешность определения координат характерных точек контура, м	Глубина, высота, м	
		X	Y			H1	H2
1	2	3	4	5	6	7	8
23:43:0118001:4935	1.1	487865.41	1377585.72	—	0.10		
23:43:0118001:4935	1.2	487878.27	1377587.64	—	0.10		
23:43:0118001:4935	1.3	487877.24	1377594.56	—	0.10		
23:43:0118001:4935	1.4	487864.38	1377592.64	—	0.10		
23:43:0118001:4935	1.1	487865.41	1377585.72	—	0.10		
23:43:0118001:4936	1.1	487961.59	1377537.73	—	0.10		
23:43:0118001:4936	1.2	487960.61	1377544.74	—	0.10		
23:43:0118001:4936	1.3	487943.26	1377542.09	—	0.10		
23:43:0118001:4936	1.4	487942.29	1377540.55	—	0.10		
23:43:0118001:4936	1.5	487942.57	1377538.32	—	0.10		
23:43:0118001:4936	1.6	487944.10	1377537.16	—	0.10		
23:43:0118001:4936	1.7	487944.49	1377534.92	—	0.10		
23:43:0118001:4936	1.1	487961.59	1377537.73	—	0.10		
23:43:0118001:4937	1.1	487814.31	1377538.64	—	0.10		
23:43:0118001:4937	1.2	487824.86	1377540.22	—	0.10		
23:43:0118001:4937	1.3	487823.29	1377550.76	—	0.10		
23:43:0118001:4937	1.4	487812.73	1377549.18	—	0.10		
23:43:0118001:4937	1.5	487813.66	1377542.98	—	0.10		
23:43:0118001:4937	1.6	487812.36	1377541.83	—	0.10		
23:43:0118001:4937	1.7	487812.72	1377539.39	—	0.10		
23:43:0118001:4937	1.1	487814.31	1377538.64	—	0.10		
23:43:0118001:4938	1.1	488047.39	1377551.40	—	0.10		
23:43:0118001:4938	1.2	488060.24	1377553.32	—	0.10		
23:43:0118001:4938	1.3	488059.21	1377560.23	—	0.10		
23:43:0118001:4938	1.4	488046.36	1377558.31	—	0.10		

Начальник отдела		<u>С. П. Черечеча</u>
полное наименование должности	подпись	инициалы, фамилия

М.П.

КАДАСТРОВЫЙ ПЛАН ТЕРРИТОРИИ

Лист № 285	раздела 9	Всего листов раздела 9: 664	Всего разделов: 9	Всего листов: 2092
------------	-----------	-----------------------------	-------------------	--------------------

"14" января 2020 г. № 23/ИСХ/20-28715

Номер кадастрового квартала: 23:43:0118001

Кадастровый номер здания, сооружения, объекта незавершенного строительства	Номера точек контура	Координаты		Радиус (R)	Средняя квадратическая погрешность определения координат характерных точек контура, м	Глубина, высота, м	
		X	Y			H1	H2
1	2	3	4	5	6	7	8
23:43:0118001:4938	1.1	488047.39	1377551.40	—	0.10		
23:43:0118001:4939	1.1	488242.62	1377190.19	—	0.10		
23:43:0118001:4939	1.2	488241.38	1377197.78	—	0.10		
23:43:0118001:4939	1.3	488241.87	1377197.86	—	0.10		
23:43:0118001:4939	1.4	488241.20	1377201.96	—	0.10		
23:43:0118001:4939	1.5	488236.75	1377201.23	—	0.10		
23:43:0118001:4939	1.6	488236.91	1377200.24	—	0.10		
23:43:0118001:4939	1.7	488234.65	1377199.87	—	0.10		
23:43:0118001:4939	1.8	488235.50	1377194.70	—	0.10		
23:43:0118001:4939	1.9	488234.31	1377194.50	—	0.10		
23:43:0118001:4939	1.10	488235.21	1377188.97	—	0.10		
23:43:0118001:4939	1.1	488242.62	1377190.19	—	0.10		
23:43:0118001:4940	1.1	488099.94	1377200.47	—	0.10		
23:43:0118001:4940	1.2	488097.91	1377212.54	—	0.10		
23:43:0118001:4940	1.3	488093.14	1377211.74	—	0.10		
23:43:0118001:4940	1.4	488092.71	1377214.31	—	0.10		
23:43:0118001:4940	1.5	488087.13	1377213.37	—	0.10		
23:43:0118001:4940	1.6	488089.70	1377198.11	—	0.10		
23:43:0118001:4940	1.7	488094.48	1377198.92	—	0.10		
23:43:0118001:4940	1.8	488094.25	1377200.29	—	0.10		
23:43:0118001:4940	1.9	488095.89	1377200.57	—	0.10		
23:43:0118001:4940	1.10	488096.01	1377199.80	—	0.10		
23:43:0118001:4940	1.1	488099.94	1377200.47	—	0.10		
23:43:0118001:4941	1.1	488063.28	1377506.01	—	0.10		
23:43:0118001:4941	1.2	488064.08	1377508.81	—	0.10		

Начальник отдела		С. П. Черечеча
полное наименование должности	подпись	инициалы, фамилия

М.П.

КАДАСТРОВЫЙ ПЛАН ТЕРРИТОРИИ

Лист № 286	раздела 9	Всего листов раздела 9: 664	Всего разделов: 9	Всего листов: 2092
------------	-----------	-----------------------------	-------------------	--------------------

"14" января 2020 г. № 23/ИСХ/20-28715

Номер кадастрового квартала: 23:43:0118001

Кадастровый номер здания, сооружения, объекта незавершенного строительства	Номера точек контура	Координаты		Радиус (R)	Средняя квадратическая погрешность определения координат характерных точек контура, м	Глубина, высота, м	
		X	Y			H1	H2
1	2	3	4	5	6	7	8
23:43:0118001:4941	1.3	488062.04	1377520.38	—	0.10		
23:43:0118001:4941	1.4	488055.50	1377519.22	—	0.10		
23:43:0118001:4941	1.5	488057.54	1377507.65	—	0.10		
23:43:0118001:4941	1.6	488059.68	1377505.28	—	0.10		
23:43:0118001:4941	1.1	488063.28	1377506.01	—	0.10		
23:43:0118001:4942	1.1	487728.38	1377708.28	—	0.10		
23:43:0118001:4942	1.2	487741.22	1377710.30	—	0.10		
23:43:0118001:4942	1.3	487740.14	1377717.22	—	0.10		
23:43:0118001:4942	1.4	487727.29	1377715.20	—	0.10		
23:43:0118001:4942	1.1	487728.38	1377708.28	—	0.10		
23:43:0118001:4943	1.1	487768.86	1377648.32	—	0.10		
23:43:0118001:4943	1.2	487767.56	1377658.94	—	0.10		
23:43:0118001:4943	1.3	487763.70	1377658.39	—	0.10		
23:43:0118001:4943	1.4	487763.23	1377661.36	—	0.10		
23:43:0118001:4943	1.5	487756.10	1377660.36	—	0.10		
23:43:0118001:4943	1.6	487758	1377646.79	—	0.10		
23:43:0118001:4943	1.7	487759.66	1377646.09	—	0.10		
23:43:0118001:4943	1.8	487762.14	1377646.39	—	0.10		
23:43:0118001:4943	1.9	487763.42	1377647.54	—	0.10		
23:43:0118001:4943	1.1	487768.86	1377648.32	—	0.10		
23:43:0118001:4944	1.1	487994.72	1377495.29	—	0.10		
23:43:0118001:4944	1.2	487996.91	1377495.63	—	0.10		
23:43:0118001:4944	1.3	487997.85	1377497.37	—	0.10		
23:43:0118001:4944	1.4	487999.92	1377497.69	—	0.10		
23:43:0118001:4944	1.5	487998.10	1377509.49	—	0.10		

Начальник отдела		<u>С. П. Черечеча</u>
полное наименование должности	подпись	инициалы, фамилия

М.П.

КАДАСТРОВЫЙ ПЛАН ТЕРРИТОРИИ

Лист № 287	раздела 9	Всего листов раздела 9: 664	Всего разделов: 9	Всего листов: 2092
------------	-----------	-----------------------------	-------------------	--------------------

"14" января 2020 г. № 23/ИСХ/20-28715

Номер кадастрового квартала: 23:43:0118001

Кадастровый номер здания, сооружения, объекта незавершенного строительства	Номера точек контура	Координаты		Радиус (R)	Средняя квадратическая погрешность определения координат характерных точек контура, м	Глубина, высота, м	
		X	Y			H1	H2
1	2	3	4	5	6	7	8
23:43:0118001:4944	1.6	487991.57	1377508.48	—	0.10		
23:43:0118001:4944	1.7	487993.41	1377496.60	—	0.10		
23:43:0118001:4944	1.1	487994.72	1377495.29	—	0.10		
23:43:0118001:4945	1.1	487817.96	1377512.64	—	0.10		
23:43:0118001:4945	1.2	487828.85	1377514.27	—	0.10		
23:43:0118001:4945	1.3	487827.23	1377525.08	—	0.10		
23:43:0118001:4945	1.4	487816.35	1377523.45	—	0.10		
23:43:0118001:4945	1.5	487817.31	1377517.02	—	0.10		
23:43:0118001:4945	1.6	487816.32	1377515.58	—	0.10		
23:43:0118001:4945	1.7	487816.60	1377513.73	—	0.10		
23:43:0118001:4945	1.1	487817.96	1377512.64	—	0.10		
23:43:0118001:4946	1.1	487758.64	1377453.39	—	0.10		
23:43:0118001:4946	1.2	487765.56	1377454.43	—	0.10		
23:43:0118001:4946	1.3	487763.63	1377467.29	—	0.10		
23:43:0118001:4946	1.4	487756.71	1377466.25	—	0.10		
23:43:0118001:4946	1.1	487758.64	1377453.39	—	0.10		
23:43:0118001:4947	1.1	487840.14	1377502.43	—	0.10		
23:43:0118001:4947	1.2	487851.03	1377504.06	—	0.10		
23:43:0118001:4947	1.3	487852.01	1377505.51	—	0.10		
23:43:0118001:4947	1.4	487851.73	1377507.36	—	0.10		
23:43:0118001:4947	1.5	487850.37	1377508.44	—	0.10		
23:43:0118001:4947	1.6	487849.40	1377514.87	—	0.10		
23:43:0118001:4947	1.7	487838.52	1377513.24	—	0.10		
23:43:0118001:4947	1.1	487840.14	1377502.43	—	0.10		
23:43:0118001:4950	1.1	487953.48	1376688.75	—	0.10		

Начальник отдела		С. П. Черечеча
полное наименование должности	подпись	инициалы, фамилия

М.П.

КАДАСТРОВЫЙ ПЛАН ТЕРРИТОРИИ

Лист № 288	раздела 9	Всего листов раздела 9: 664	Всего разделов: 9	Всего листов: 2092
------------	-----------	-----------------------------	-------------------	--------------------

"14" января 2020 г. № 23/ИСХ/20-28715

Номер кадастрового квартала: 23:43:0118001

Кадастровый номер здания, сооружения, объекта незавершенного строительства	Номера точек контура	Координаты		Радиус (R)	Средняя квадратическая погрешность определения координат характерных точек контура, м	Глубина, высота, м	
		X	Y			H1	H2
1	2	3	4	5	6	7	8
23:43:0118001:4950	1.2	487959.49	1376693.23	—	0.10		
23:43:0118001:4950	1.3	487952.29	1376702.83	—	0.10		
23:43:0118001:4950	1.4	487946.27	1376698.35	—	0.10		
23:43:0118001:4950	1.1	487953.48	1376688.75	—	0.10		
23:43:0118001:4953	1.1	488329.88	1377181.92	—	0.10		
23:43:0118001:4953	1.2	488328.02	1377192.88	—	0.10		
23:43:0118001:4953	1.3	488323.56	1377192.13	—	0.10		
23:43:0118001:4953	1.4	488323.40	1377193.04	—	0.10		
23:43:0118001:4953	1.5	488315.22	1377191.65	—	0.10		
23:43:0118001:4953	1.6	488317.02	1377181.06	—	0.10		
23:43:0118001:4953	1.7	488322.51	1377181.99	—	0.10		
23:43:0118001:4953	1.8	488322.73	1377180.71	—	0.10		
23:43:0118001:4953	1.1	488329.88	1377181.92	—	0.10		
23:43:0118001:4954	1.1	488042.94	1377571.48	—	0.10		
23:43:0118001:4954	1.2	488055.90	1377573.42	—	0.10		
23:43:0118001:4954	1.3	488054.85	1377580.40	—	0.10		
23:43:0118001:4954	1.4	488041.89	1377578.47	—	0.10		
23:43:0118001:4954	1.1	488042.94	1377571.48	—	0.10		
23:43:0118001:4955	1.1	488006.69	1377498.74	—	0.10		
23:43:0118001:4955	1.2	488010.46	1377499.30	—	0.10		
23:43:0118001:4955	1.3	488011.60	1377500.97	—	0.10		
23:43:0118001:4955	1.4	488009.83	1377512.84	—	0.10		
23:43:0118001:4955	1.5	488003.34	1377511.87	—	0.10		
23:43:0118001:4955	1.6	488005.11	1377500	—	0.10		
23:43:0118001:4955	1.1	488006.69	1377498.74	—	0.10		

Начальник отдела		<u>С. П. Черечеча</u>
полное наименование должности	подпись	инициалы, фамилия

М.П.

КАДАСТРОВЫЙ ПЛАН ТЕРРИТОРИИ

Лист № 289	раздела 9	Всего листов раздела 9: 664	Всего разделов: 9	Всего листов: 2092
------------	-----------	-----------------------------	-------------------	--------------------

"14" января 2020 г. № 23/ИСХ/20-28715

Номер кадастрового квартала: 23:43:0118001

Кадастровый номер здания, сооружения, объекта незавершенного строительства	Номера точек контура	Координаты		Радиус (R)	Средняя квадратическая погрешность определения координат характерных точек контура, м	Глубина, высота, м	
		X	Y			H1	H2
1	2	3	4	5	6	7	8
23:43:0118001:4956	1.1	487837.49	1377528.68	—	0.10		
23:43:0118001:4956	1.2	487848.43	1377530.32	—	0.10		
23:43:0118001:4956	1.3	487849.46	1377531.84	—	0.10		
23:43:0118001:4956	1.4	487849.18	1377533.69	—	0.10		
23:43:0118001:4956	1.5	487847.82	1377534.78	—	0.10		
23:43:0118001:4956	1.6	487846.86	1377541.21	—	0.10		
23:43:0118001:4956	1.7	487835.86	1377539.56	—	0.10		
23:43:0118001:4956	1.1	487837.49	1377528.68	—	0.10		
23:43:0118001:4957	1.1	488104.72	1377587.73	—	0.10		
23:43:0118001:4957	1.2	488117.58	1377589.66	—	0.10		
23:43:0118001:4957	1.3	488116.54	1377596.58	—	0.10		
23:43:0118001:4957	1.4	488103.68	1377594.66	—	0.10		
23:43:0118001:4957	1.1	488104.72	1377587.73	—	0.10		
23:43:0118001:4958	1.1	488056.52	1377581.87	—	0.10		
23:43:0118001:4958	1.2	488055.48	1377588.84	—	0.10		
23:43:0118001:4958	1.3	488042.63	1377586.92	—	0.10		
23:43:0118001:4958	1.4	488043.66	1377579.95	—	0.10		
23:43:0118001:4958	1.1	488056.52	1377581.87	—	0.10		
23:43:0118001:4959	1.1	487919.35	1377507.71	—	0.10		
23:43:0118001:4959	1.2	487918.36	1377514.74	—	0.10		
23:43:0118001:4959	1.3	487905.56	1377512.94	—	0.10		
23:43:0118001:4959	1.4	487906.42	1377505.89	—	0.10		
23:43:0118001:4959	1.1	487919.35	1377507.71	—	0.10		
23:43:0118001:4960	1.1	487995.51	1377553.11	—	0.10		
23:43:0118001:4960	1.2	488012.32	1377555.63	—	0.10		

Начальник отдела		С. П. Черечеча
полное наименование должности	подпись	инициалы, фамилия

М.П.

КАДАСТРОВЫЙ ПЛАН ТЕРРИТОРИИ

Лист № 290	раздела 9	Всего листов раздела 9: 664	Всего разделов: 9	Всего листов: 2092
------------	-----------	-----------------------------	-------------------	--------------------

"14" января 2020 г. № 23/ИСХ/20-28715

Номер кадастрового квартала: 23:43:0118001

Кадастровый номер здания, сооружения, объекта незавершенного строительства	Номера точек контура	Координаты		Радиус (R)	Средняя квадратическая погрешность определения координат характерных точек контура, м	Глубина, высота, м	
		X	Y			H1	H2
1	2	3	4	5	6	7	8
23:43:0118001:4960	1.3	488011.28	1377562.55	—	0.10		
23:43:0118001:4960	1.4	487994.47	1377560.04	—	0.10		
23:43:0118001:4960	1.1	487995.51	1377553.11	—	0.10		
23:43:0118001:4961	1.1	488174.40	1377411.25	—	0.10		
23:43:0118001:4961	1.2	488186.24	1377413.02	—	0.10		
23:43:0118001:4961	1.3	488185.26	1377419.57	—	0.10		
23:43:0118001:4961	1.4	488173.49	1377417.81	—	0.10		
23:43:0118001:4961	1.5	488172.25	1377416.37	—	0.10		
23:43:0118001:4961	1.6	488172.53	1377414.46	—	0.10		
23:43:0118001:4961	1.7	488174.07	1377413.44	—	0.10		
23:43:0118001:4961	1.1	488174.40	1377411.25	—	0.10		
23:43:0118001:4962	1.1	488096.46	1377637.41	—	0.10		
23:43:0118001:4962	1.2	488103.04	1377638.50	—	0.10		
23:43:0118001:4962	1.3	488101.05	1377650.43	—	0.10		
23:43:0118001:4962	1.4	488099.58	1377651.63	—	0.10		
23:43:0118001:4962	1.5	488095.48	1377650.95	—	0.10		
23:43:0118001:4962	1.6	488094.47	1377649.33	—	0.10		
23:43:0118001:4962	1.1	488096.46	1377637.41	—	0.10		
23:43:0118001:4990	1.1	488280.03	1377372.11	—	0.10		
23:43:0118001:4990	1.2	488284.23	1377372.74	—	0.10		
23:43:0118001:4990	1.3	488285.22	1377374.24	—	0.10		
23:43:0118001:4990	1.4	488283.44	1377386.18	—	0.10		
23:43:0118001:4990	1.5	488276.85	1377385.19	—	0.10		
23:43:0118001:4990	1.6	488278.64	1377373.25	—	0.10		
23:43:0118001:4990	1.1	488280.03	1377372.11	—	0.10		

Начальник отдела		<u>С. П. Черечеча</u>
полное наименование должности	подпись	инициалы, фамилия

М.П.

КАДАСТРОВЫЙ ПЛАН ТЕРРИТОРИИ

Лист № 291	раздела 9	Всего листов раздела 9: 664	Всего разделов: 9	Всего листов: 2092
------------	-----------	-----------------------------	-------------------	--------------------

"14" января 2020 г. № 23/ИСХ/20-28715

Номер кадастрового квартала: 23:43:0118001

Кадастровый номер здания, сооружения, объекта незавершенного строительства	Номера точек контура	Координаты		Радиус (R)	Средняя квадратическая погрешность определения координат характерных точек контура, м	Глубина, высота, м	
		X	Y			H1	H2
1	2	3	4	5	6	7	8
23:43:0118001:4991	1.1	488087.38	1377585.14	—	0.10		
23:43:0118001:4991	1.2	488100.24	1377587.06	—	0.10		
23:43:0118001:4991	1.3	488099.20	1377593.99	—	0.10		
23:43:0118001:4991	1.4	488086.35	1377592.06	—	0.10		
23:43:0118001:4991	1.1	488087.38	1377585.14	—	0.10		
23:43:0118001:4992	1.1	488250.89	1377418.33	—	0.10		
23:43:0118001:4992	1.2	488257.82	1377419.37	—	0.10		
23:43:0118001:4992	1.3	488255.89	1377432.23	—	0.10		
23:43:0118001:4992	1.4	488248.96	1377431.19	—	0.10		
23:43:0118001:4992	1.1	488250.89	1377418.33	—	0.10		
23:43:0118001:4993	1.1	488091.27	1377565.37	—	0.10		
23:43:0118001:4993	1.2	488103.13	1377567.21	—	0.10		
23:43:0118001:4993	1.3	488102.05	1377574.13	—	0.10		
23:43:0118001:4993	1.4	488090.19	1377572.29	—	0.10		
23:43:0118001:4993	1.1	488091.27	1377565.37	—	0.10		
23:43:0118001:4994	1.1	488134.51	1377277.73	—	0.10		
23:43:0118001:4994	1.2	488141.42	1377278.87	—	0.10		
23:43:0118001:4994	1.3	488139.31	1377291.72	—	0.10		
23:43:0118001:4994	1.4	488132.40	1377290.56	—	0.10		
23:43:0118001:4994	1.1	488134.51	1377277.73	—	0.10		
23:43:0118001:4995	1.1	488029.25	1377208.01	—	0.10		
23:43:0118001:4995	1.2	488026.74	1377223.16	—	0.10		
23:43:0118001:4995	1.3	488025.28	1377224.23	—	0.10		
23:43:0118001:4995	1.4	488023.48	1377223.93	—	0.10		
23:43:0118001:4995	1.5	488022.44	1377222.47	—	0.10		

Начальник отдела		<u>С. П. Черечеча</u>
полное наименование должности	подпись	инициалы, фамилия

М.П.

КАДАСТРОВЫЙ ПЛАН ТЕРРИТОРИИ

Лист № 292	раздела 9	Всего листов раздела 9: 664	Всего разделов: 9	Всего листов: 2092
------------	-----------	-----------------------------	-------------------	--------------------

"14" января 2020 г. № 23/ИСХ/20-28715

Номер кадастрового квартала: 23:43:0118001

Кадастровый номер здания, сооружения, объекта незавершенного строительства	Номера точек контура	Координаты		Радиус (R)	Средняя квадратическая погрешность определения координат характерных точек контура, м	Глубина, высота, м	
		X	Y			H1	H2
1	2	3	4	5	6	7	8
23:43:0118001:4995	1.6	488019.22	1377221.94	—	0.10		
23:43:0118001:4995	1.7	488020.03	1377217.05	—	0.10		
23:43:0118001:4995	1.8	488020.52	1377217.13	—	0.10		
23:43:0118001:4995	1.9	488022.23	1377206.84	—	0.10		
23:43:0118001:4995	1.1	488029.25	1377208.01	—	0.10		
23:43:0118001:4996	1.1	488072.93	1377194.85	—	0.10		
23:43:0118001:4996	1.2	488072.27	1377198.70	—	0.10		
23:43:0118001:4996	1.3	488070.61	1377198.41	—	0.10		
23:43:0118001:4996	1.4	488070.34	1377199.99	—	0.10		
23:43:0118001:4996	1.5	488072.01	1377200.28	—	0.10		
23:43:0118001:4996	1.6	488071.27	1377204.61	—	0.10		
23:43:0118001:4996	1.7	488068.39	1377204.12	—	0.10		
23:43:0118001:4996	1.8	488067.53	1377209.32	—	0.10		
23:43:0118001:4996	1.9	488060.05	1377208.04	—	0.10		
23:43:0118001:4996	1.10	488062.68	1377192.55	—	0.10		
23:43:0118001:4996	1.11	488063.38	1377192.67	—	0.10		
23:43:0118001:4996	1.12	488064.60	1377191.80	—	0.10		
23:43:0118001:4996	1.13	488066.68	1377192.15	—	0.10		
23:43:0118001:4996	1.14	488067.54	1377193.38	—	0.10		
23:43:0118001:4996	1.15	488068.24	1377193.50	—	0.10		
23:43:0118001:4996	1.16	488068.15	1377194.04	—	0.10		
23:43:0118001:4996	1.1	488072.93	1377194.85	—	0.10		
23:43:0118001:4997	1.1	487844.03	1377470.13	—	0.10		
23:43:0118001:4997	1.2	487850.95	1377471.17	—	0.10		
23:43:0118001:4997	1.3	487849.03	1377484.03	—	0.10		

Начальник отдела		С. П. Черечеча
полное наименование должности	подпись	инициалы, фамилия

М.П.

КАДАСТРОВЫЙ ПЛАН ТЕРРИТОРИИ

Лист № 293	раздела 9	Всего листов раздела 9: 664	Всего разделов: 9	Всего листов: 2092
------------	-----------	-----------------------------	-------------------	--------------------

"14" января 2020 г. № 23/ИСХ/20-28715

Номер кадастрового квартала: 23:43:0118001

Кадастровый номер здания, сооружения, объекта незавершенного строительства	Номера точек контура	Координаты		Радиус (R)	Средняя квадратическая погрешность определения координат характерных точек контура, м	Глубина, высота, м	
		X	Y			H1	H2
1	2	3	4	5	6	7	8
23:43:0118001:4997	1.4	487842.11	1377482.99	—	0.10		
23:43:0118001:4997	1.1	487844.03	1377470.13	—	0.10		
23:43:0118001:4998	1.1	488302	1377264.18	—	0.10		
23:43:0118001:4998	1.2	488300.49	1377272.76	—	0.10		
23:43:0118001:4998	1.3	488298.94	1377272.48	—	0.10		
23:43:0118001:4998	1.4	488298.77	1377273.45	—	0.10		
23:43:0118001:4998	1.5	488297.62	1377274.26	—	0.10		
23:43:0118001:4998	1.6	488295.25	1377273.85	—	0.10		
23:43:0118001:4998	1.7	488295.33	1377273.38	—	0.10		
23:43:0118001:4998	1.8	488292.35	1377272.85	—	0.10		
23:43:0118001:4998	1.9	488294.11	1377262.80	—	0.10		
23:43:0118001:4998	1.1	488302	1377264.18	—	0.10		
23:43:0118001:4999	1.1	488111.48	1377225.01	—	0.10		
23:43:0118001:4999	1.2	488109.44	1377237.84	—	0.10		
23:43:0118001:4999	1.3	488106.07	1377237.31	—	0.10		
23:43:0118001:4999	1.4	488104.88	1377238.18	—	0.10		
23:43:0118001:4999	1.5	488102.90	1377237.87	—	0.10		
23:43:0118001:4999	1.6	488102.03	1377236.67	—	0.10		
23:43:0118001:4999	1.7	488103.05	1377230.23	—	0.10		
23:43:0118001:4999	1.8	488103.84	1377230.35	—	0.10		
23:43:0118001:4999	1.9	488104.12	1377228.60	—	0.10		
23:43:0118001:4999	1.10	488103.33	1377228.47	—	0.10		
23:43:0118001:4999	1.11	488104.07	1377223.83	—	0.10		
23:43:0118001:4999	1.1	488111.48	1377225.01	—	0.10		
23:43:0118001:5000	1.1	488106.87	1377567.80	—	0.10		

Начальник отдела		<u>С. П. Черечеча</u>
полное наименование должности	подпись	инициалы, фамилия

М.П.

КАДАСТРОВЫЙ ПЛАН ТЕРРИТОРИИ

Лист № 294	раздела 9	Всего листов раздела 9: 664	Всего разделов: 9	Всего листов: 2092
------------	-----------	-----------------------------	-------------------	--------------------

"14" января 2020 г. № 23/ИСХ/20-28715

Номер кадастрового квартала: 23:43:0118001

Кадастровый номер здания, сооружения, объекта незавершенного строительства	Номера точек контура	Координаты		Радиус (R)	Средняя квадратическая погрешность определения координат характерных точек контура, м	Глубина, высота, м	
		X	Y			H1	H2
1	2	3	4	5	6	7	8
23:43:0118001:5000	1.2	488118.73	1377569.64	—	0.10		
23:43:0118001:5000	1.3	488117.65	1377576.56	—	0.10		
23:43:0118001:5000	1.4	488105.79	1377574.71	—	0.10		
23:43:0118001:5000	1.1	488106.87	1377567.80	—	0.10		
23:43:0118001:5001	1.1	488072.19	1377216.31	—	0.10		
23:43:0118001:5001	1.2	488069.84	1377231.85	—	0.10		
23:43:0118001:5001	1.3	488069.14	1377231.75	—	0.10		
23:43:0118001:5001	1.4	488067.93	1377232.63	—	0.10		
23:43:0118001:5001	1.5	488065.85	1377232.32	—	0.10		
23:43:0118001:5001	1.6	488064.96	1377231.11	—	0.10		
23:43:0118001:5001	1.7	488064.26	1377231	—	0.10		
23:43:0118001:5001	1.8	488064.34	1377230.46	—	0.10		
23:43:0118001:5001	1.9	488059.55	1377229.73	—	0.10		
23:43:0118001:5001	1.10	488060.13	1377225.88	—	0.10		
23:43:0118001:5001	1.11	488061.80	1377226.13	—	0.10		
23:43:0118001:5001	1.12	488062.04	1377224.55	—	0.10		
23:43:0118001:5001	1.13	488060.37	1377224.29	—	0.10		
23:43:0118001:5001	1.14	488061.03	1377219.95	—	0.10		
23:43:0118001:5001	1.15	488063.92	1377220.39	—	0.10		
23:43:0118001:5001	1.16	488064.69	1377215.17	—	0.10		
23:43:0118001:5001	1.1	488072.19	1377216.31	—	0.10		
23:43:0118001:5002	1.1	488154.80	1377232.83	—	0.10		
23:43:0118001:5002	1.2	488152.23	1377248.09	—	0.10		
23:43:0118001:5002	1.3	488147.46	1377247.28	—	0.10		
23:43:0118001:5002	1.4	488147.69	1377245.91	—	0.10		

Начальник отдела		<u>С. П. Черечеча</u>
полное наименование должности	подпись	инициалы, фамилия

М.П.

КАДАСТРОВЫЙ ПЛАН ТЕРРИТОРИИ

Лист № 295	раздела 9	Всего листов раздела 9: 664	Всего разделов: 9	Всего листов: 2092
------------	-----------	-----------------------------	-------------------	--------------------

"14" января 2020 г. № 23/ИСХ/20-28715

Номер кадастрового квартала: 23:43:0118001

Кадастровый номер здания, сооружения, объекта незавершенного строительства	Номера точек контура	Координаты		Радиус (R)	Средняя квадратическая погрешность определения координат характерных точек контура, м	Глубина, высота, м	
		X	Y			H1	H2
1	2	3	4	5	6	7	8
23:43:0118001:5002	1.5	488146.05	1377245.63	—	0.10		
23:43:0118001:5002	1.6	488145.92	1377246.40	—	0.10		
23:43:0118001:5002	1.7	488141.99	1377245.73	—	0.10		
23:43:0118001:5002	1.8	488144.03	1377233.66	—	0.10		
23:43:0118001:5002	1.9	488148.80	1377234.46	—	0.10		
23:43:0118001:5002	1.10	488149.23	1377231.89	—	0.10		
23:43:0118001:5002	1.1	488154.80	1377232.83	—	0.10		
23:43:0118001:5003	1.1	488001.84	1377182.76	—	0.10		
23:43:0118001:5003	1.2	488000.26	1377192.47	—	0.10		
23:43:0118001:5003	1.3	487992	1377191.13	—	0.10		
23:43:0118001:5003	1.4	487993.56	1377181.50	—	0.10		
23:43:0118001:5003	1.5	487996.75	1377182.02	—	0.10		
23:43:0118001:5003	1.6	487998.46	1377180.59	—	0.10		
23:43:0118001:5003	1.7	488000.55	1377180.93	—	0.10		
23:43:0118001:5003	1.1	488001.84	1377182.76	—	0.10		
23:43:0118001:5004	1.1	488179.67	1377241.12	—	0.10		
23:43:0118001:5004	1.2	488178.11	1377250.75	—	0.10		
23:43:0118001:5004	1.3	488174.92	1377250.23	—	0.10		
23:43:0118001:5004	1.4	488173.21	1377251.66	—	0.10		
23:43:0118001:5004	1.5	488171.12	1377251.32	—	0.10		
23:43:0118001:5004	1.6	488169.84	1377249.49	—	0.10		
23:43:0118001:5004	1.7	488171.41	1377239.78	—	0.10		
23:43:0118001:5004	1.1	488179.67	1377241.12	—	0.10		
23:43:0118001:5005	1.1	488127.18	1377227.25	—	0.10		
23:43:0118001:5005	1.2	488124.56	1377242.75	—	0.10		

Начальник отдела		<u>С. П. Черечеча</u>
полное наименование должности	подпись	инициалы, фамилия

М.П.

КАДАСТРОВЫЙ ПЛАН ТЕРРИТОРИИ

Лист № 296	раздела 9	Всего листов раздела 9: 664	Всего разделов: 9	Всего листов: 2092
------------	-----------	-----------------------------	-------------------	--------------------

"14" января 2020 г. № 23/ИСХ/20-28715

Номер кадастрового квартала: 23:43:0118001

Кадастровый номер здания, сооружения, объекта незавершенного строительства	Номера точек контура	Координаты		Радиус (R)	Средняя квадратическая погрешность определения координат характерных точек контура, м	Глубина, высота, м	
		X	Y			H1	H2
1	2	3	4	5	6	7	8
23:43:0118001:5005	1.3	488123.87	1377242.63	—	0.10		
23:43:0118001:5005	1.4	488122.64	1377243.50	—	0.10		
23:43:0118001:5005	1.5	488120.56	1377243.15	—	0.10		
23:43:0118001:5005	1.6	488119.70	1377241.92	—	0.10		
23:43:0118001:5005	1.7	488119	1377241.80	—	0.10		
23:43:0118001:5005	1.8	488119.09	1377241.26	—	0.10		
23:43:0118001:5005	1.9	488114.31	1377240.45	—	0.10		
23:43:0118001:5005	1.10	488114.96	1377236.61	—	0.10		
23:43:0118001:5005	1.11	488116.63	1377236.89	—	0.10		
23:43:0118001:5005	1.12	488116.90	1377235.31	—	0.10		
23:43:0118001:5005	1.13	488115.23	1377235.03	—	0.10		
23:43:0118001:5005	1.14	488115.96	1377230.70	—	0.10		
23:43:0118001:5005	1.15	488118.84	1377231.18	—	0.10		
23:43:0118001:5005	1.16	488119.70	1377225.99	—	0.10		
23:43:0118001:5005	1.1	488127.18	1377227.25	—	0.10		
23:43:0118001:5006	1.1	487998.16	1377204.81	—	0.10		
23:43:0118001:5006	1.2	487996.60	1377214.44	—	0.10		
23:43:0118001:5006	1.3	487993.41	1377213.92	—	0.10		
23:43:0118001:5006	1.4	487991.70	1377215.35	—	0.10		
23:43:0118001:5006	1.5	487989.61	1377215.01	—	0.10		
23:43:0118001:5006	1.6	487988.33	1377213.18	—	0.10		
23:43:0118001:5006	1.7	487989.90	1377203.47	—	0.10		
23:43:0118001:5006	1.1	487998.16	1377204.81	—	0.10		
23:43:0118001:5007	1.1	488127.98	1377205.71	—	0.10		
23:43:0118001:5007	1.2	488127.33	1377209.56	—	0.10		

Начальник отдела		<u>С. П. Черечеча</u>
полное наименование должности	подпись	инициалы, фамилия

М.П.

КАДАСТРОВЫЙ ПЛАН ТЕРРИТОРИИ

Лист № 297	раздела 9	Всего листов раздела 9: 664	Всего разделов: 9	Всего листов: 2092
------------	-----------	-----------------------------	-------------------	--------------------

"14" января 2020 г. № 23/ИСХ/20-28715

Номер кадастрового квартала: 23:43:0118001

Кадастровый номер здания, сооружения, объекта незавершенного строительства	Номера точек контура	Координаты		Радиус (R)	Средняя квадратическая погрешность определения координат характерных точек контура, м	Глубина, высота, м	
		X	Y			H1	H2
1	2	3	4	5	6	7	8
23:43:0118001:5007	1.3	488125.66	1377209.28	—	0.10		
23:43:0118001:5007	1.4	488125.39	1377210.86	—	0.10		
23:43:0118001:5007	1.5	488127.06	1377211.14	—	0.10		
23:43:0118001:5007	1.6	488126.32	1377215.47	—	0.10		
23:43:0118001:5007	1.7	488123.44	1377214.98	—	0.10		
23:43:0118001:5007	1.8	488122.58	1377220.18	—	0.10		
23:43:0118001:5007	1.9	488115.10	1377218.91	—	0.10		
23:43:0118001:5007	1.10	488117.73	1377203.41	—	0.10		
23:43:0118001:5007	1.11	488118.43	1377203.53	—	0.10		
23:43:0118001:5007	1.12	488119.65	1377202.66	—	0.10		
23:43:0118001:5007	1.13	488121.73	1377203.02	—	0.10		
23:43:0118001:5007	1.14	488122.60	1377204.24	—	0.10		
23:43:0118001:5007	1.15	488123.29	1377204.36	—	0.10		
23:43:0118001:5007	1.16	488123.20	1377204.90	—	0.10		
23:43:0118001:5007	1.1	488127.98	1377205.71	—	0.10		
23:43:0118001:5008	1.1	488099.72	1377222.92	—	0.10		
23:43:0118001:5008	1.2	488097.15	1377238.17	—	0.10		
23:43:0118001:5008	1.3	488092.37	1377237.37	—	0.10		
23:43:0118001:5008	1.4	488092.60	1377235.99	—	0.10		
23:43:0118001:5008	1.5	488090.97	1377235.72	—	0.10		
23:43:0118001:5008	1.6	488090.84	1377236.48	—	0.10		
23:43:0118001:5008	1.7	488086.91	1377235.82	—	0.10		
23:43:0118001:5008	1.8	488088.94	1377223.74	—	0.10		
23:43:0118001:5008	1.9	488093.71	1377224.54	—	0.10		
23:43:0118001:5008	1.10	488094.14	1377221.98	—	0.10		

Начальник отдела		<u>С. П. Черечеча</u>
полное наименование должности	подпись	инициалы, фамилия

М.П.

КАДАСТРОВЫЙ ПЛАН ТЕРРИТОРИИ

Лист № 298	раздела 9	Всего листов раздела 9: 664	Всего разделов: 9	Всего листов: 2092
------------	-----------	-----------------------------	-------------------	--------------------

"14" января 2020 г. № 23/ИСХ/20-28715

Номер кадастрового квартала: 23:43:0118001

Кадастровый номер здания, сооружения, объекта незавершенного строительства	Номера точек контура	Координаты		Радиус (R)	Средняя квадратическая погрешность определения координат характерных точек контура, м	Глубина, высота, м	
		X	Y			H1	H2
1	2	3	4	5	6	7	8
23:43:0118001:5008	1.1	488099.72	1377222.92	—	0.10		
23:43:0118001:5009	1.1	488056.70	1377213.44	—	0.10		
23:43:0118001:5009	1.2	488054.19	1377228.59	—	0.10		
23:43:0118001:5009	1.3	488052.74	1377229.66	—	0.10		
23:43:0118001:5009	1.4	488050.93	1377229.36	—	0.10		
23:43:0118001:5009	1.5	488049.89	1377227.90	—	0.10		
23:43:0118001:5009	1.6	488046.68	1377227.37	—	0.10		
23:43:0118001:5009	1.7	488047.49	1377222.48	—	0.10		
23:43:0118001:5009	1.8	488047.98	1377222.56	—	0.10		
23:43:0118001:5009	1.9	488049.68	1377212.27	—	0.10		
23:43:0118001:5009	1.1	488056.70	1377213.44	—	0.10		
23:43:0118001:5010	1.1	488243.23	1376380.60	—	0.10		
23:43:0118001:5010	1.2	488254.19	1376385.76	—	0.10		
23:43:0118001:5010	1.3	488250.92	1376392.71	—	0.10		
23:43:0118001:5010	1.4	488239.96	1376387.55	—	0.10		
23:43:0118001:5010	1.5	488239.52	1376386.32	—	0.10		
23:43:0118001:5010	1.6	488240.59	1376384.05	—	0.10		
23:43:0118001:5010	1.7	488241.81	1376383.61	—	0.10		
23:43:0118001:5010	1.1	488243.23	1376380.60	—	0.10		
23:43:0118001:5011	1.1	488000.94	1377612.52	—	0.10		
23:43:0118001:5011	1.2	488009.83	1377613.96	—	0.10		
23:43:0118001:5011	1.3	488008.87	1377619.88	—	0.10		
23:43:0118001:5011	1.4	487999.98	1377618.44	—	0.10		
23:43:0118001:5011	1.1	488000.94	1377612.52	—	0.10		
23:43:0118001:5012	1.1	487995.51	1377623.90	—	0.10		

Начальник отдела		<u>С. П. Черечеча</u>
полное наименование должности	подпись	инициалы, фамилия

М.П.

КАДАСТРОВЫЙ ПЛАН ТЕРРИТОРИИ

Лист № 299	раздела 9	Всего листов раздела 9: 664	Всего разделов: 9	Всего листов: 2092
------------	-----------	-----------------------------	-------------------	--------------------

"14" января 2020 г. № 23/ИСХ/20-28715

Номер кадастрового квартала: 23:43:0118001

Кадастровый номер здания, сооружения, объекта незавершенного строительства	Номера точек контура	Координаты		Радиус (R)	Средняя квадратическая погрешность определения координат характерных точек контура, м	Глубина, высота, м	
		X	Y			H1	H2
1	2	3	4	5	6	7	8
23:43:0118001:5012	1.2	488001.96	1377624.91	—	0.10		
23:43:0118001:5012	1.3	487999.97	1377637.51	—	0.10		
23:43:0118001:5012	1.4	487997.20	1377637.07	—	0.10		
23:43:0118001:5012	1.5	487996.92	1377638.81	—	0.10		
23:43:0118001:5012	1.6	487993.25	1377638.23	—	0.10		
23:43:0118001:5012	1.1	487995.51	1377623.90	—	0.10		
23:43:0118001:5013	1.1	487937.15	1377614.10	—	0.10		
23:43:0118001:5013	1.2	487943.58	1377615.04	—	0.10		
23:43:0118001:5013	1.3	487941.69	1377627.93	—	0.10		
23:43:0118001:5013	1.4	487940.42	1377629.10	—	0.10		
23:43:0118001:5013	1.5	487938.78	1377628.86	—	0.10		
23:43:0118001:5013	1.6	487937.99	1377627.36	—	0.10		
23:43:0118001:5013	1.7	487935.27	1377626.96	—	0.10		
23:43:0118001:5013	1.1	487937.15	1377614.10	—	0.10		
23:43:0118001:5014	1.1	487830.37	1377569.55	—	0.10		
23:43:0118001:5014	1.2	487843.21	1377571.60	—	0.10		
23:43:0118001:5014	1.3	487842.10	1377578.51	—	0.10		
23:43:0118001:5014	1.4	487829.27	1377576.46	—	0.10		
23:43:0118001:5014	1.1	487830.37	1377569.55	—	0.10		
23:43:0118001:5015	1.1	488108.10	1377559.91	—	0.10		
23:43:0118001:5015	1.2	488119.94	1377561.68	—	0.10		
23:43:0118001:5015	1.3	488118.90	1377568.60	—	0.10		
23:43:0118001:5015	1.4	488107.06	1377566.82	—	0.10		
23:43:0118001:5015	1.1	488108.10	1377559.91	—	0.10		
23:43:0118001:5016	1.1	488122.82	1377518.28	—	0.10		

Начальник отдела		<u>С. П. Черечеча</u>
полное наименование должности	подпись	инициалы, фамилия

М.П.

КАДАСТРОВЫЙ ПЛАН ТЕРРИТОРИИ

Лист № 300	раздела 9	Всего листов раздела 9: 664	Всего разделов: 9	Всего листов: 2092
------------	-----------	-----------------------------	-------------------	--------------------

"14" января 2020 г. № 23/ИСХ/20-28715

Номер кадастрового квартала: 23:43:0118001

Кадастровый номер здания, сооружения, объекта незавершенного строительства	Номера точек контура	Координаты		Радиус (R)	Средняя квадратическая погрешность определения координат характерных точек контура, м	Глубина, высота, м	
		X	Y			H1	H2
1	2	3	4	5	6	7	8
23:43:0118001:5016	1.2	488120.22	1377533.05	—	0.10		
23:43:0118001:5016	1.3	488113.82	1377531.92	—	0.10		
23:43:0118001:5016	1.4	488116.42	1377517.15	—	0.10		
23:43:0118001:5016	1.5	488118.93	1377517.59	—	0.10		
23:43:0118001:5016	1.6	488120.07	1377516.54	—	0.10		
23:43:0118001:5016	1.7	488122.07	1377516.92	—	0.10		
23:43:0118001:5016	1.1	488122.82	1377518.28	—	0.10		
23:43:0118001:5017	1.1	487783.29	1377481.11	—	0.10		
23:43:0118001:5017	1.2	487796.15	1377483.04	—	0.10		
23:43:0118001:5017	1.3	487795.11	1377489.96	—	0.10		
23:43:0118001:5017	1.4	487782.25	1377488.03	—	0.10		
23:43:0118001:5017	1.1	487783.29	1377481.11	—	0.10		
23:43:0118001:5018	1.1	487909.28	1377481.73	—	0.10		
23:43:0118001:5018	1.2	487912.86	1377482.29	—	0.10		
23:43:0118001:5018	1.3	487914.07	1377481.12	—	0.10		
23:43:0118001:5018	1.4	487916.28	1377481.46	—	0.10		
23:43:0118001:5018	1.5	487917.12	1377483.06	—	0.10		
23:43:0118001:5018	1.6	487915.04	1377496.31	—	0.10		
23:43:0118001:5018	1.7	487907.19	1377495.08	—	0.10		
23:43:0118001:5018	1.1	487909.28	1377481.73	—	0.10		
23:43:0118001:5019	1.1	487806.53	1377573.05	—	0.10		
23:43:0118001:5019	1.2	487817.30	1377574.44	—	0.10		
23:43:0118001:5019	1.3	487815.92	1377585.18	—	0.10		
23:43:0118001:5019	1.4	487805.01	1377583.78	—	0.10		
23:43:0118001:5019	1.5	487805.83	1377577.41	—	0.10		

Начальник отдела		<u>С. П. Черечеча</u>
полное наименование должности	подпись	инициалы, фамилия

М.П.

КАДАСТРОВЫЙ ПЛАН ТЕРРИТОРИИ

Лист № 301	раздела 9	Всего листов раздела 9: 664	Всего разделов: 9	Всего листов: 2092
------------	-----------	-----------------------------	-------------------	--------------------

"14" января 2020 г. № 23/ИСХ/20-28715

Номер кадастрового квартала: 23:43:0118001

Кадастровый номер здания, сооружения, объекта незавершенного строительства	Номера точек контура	Координаты		Радиус (R)	Средняя квадратическая погрешность определения координат характерных точек контура, м	Глубина, высота, м	
		X	Y			H1	H2
1	2	3	4	5	6	7	8
23:43:0118001:5019	1.6	487804.16	1377576.07	—	0.10		
23:43:0118001:5019	1.7	487804.42	1377574	—	0.10		
23:43:0118001:5019	1.1	487806.53	1377573.05	—	0.10		
23:43:0118001:5020	1.1	487938.11	1377573.38	—	0.10		
23:43:0118001:5020	1.2	487949.84	1377575.14	—	0.10		
23:43:0118001:5020	1.3	487948.86	1377581.66	—	0.10		
23:43:0118001:5020	1.4	487936.99	1377579.89	—	0.10		
23:43:0118001:5020	1.5	487937.33	1377577.60	—	0.10		
23:43:0118001:5020	1.6	487935.97	1377576.49	—	0.10		
23:43:0118001:5020	1.7	487936.32	1377574.17	—	0.10		
23:43:0118001:5020	1.1	487938.11	1377573.38	—	0.10		
23:43:0118001:5021	1.1	488094.34	1377547.69	—	0.10		
23:43:0118001:5021	1.2	488106.30	1377549.48	—	0.10		
23:43:0118001:5021	1.3	488105.27	1377556.41	—	0.10		
23:43:0118001:5021	1.4	488093.31	1377554.62	—	0.10		
23:43:0118001:5021	1.1	488094.34	1377547.69	—	0.10		
23:43:0118001:5022	1.1	487743.29	1377769.18	—	0.10		
23:43:0118001:5022	1.2	487756.16	1377771.11	—	0.10		
23:43:0118001:5022	1.3	487755.12	1377778.04	—	0.10		
23:43:0118001:5022	1.4	487742.25	1377776.12	—	0.10		
23:43:0118001:5022	1.1	487743.29	1377769.18	—	0.10		
23:43:0118001:5023	1.1	488065.46	1377543.53	—	0.10		
23:43:0118001:5023	1.2	488077.40	1377545.31	—	0.10		
23:43:0118001:5023	1.3	488076.35	1377552.31	—	0.10		
23:43:0118001:5023	1.4	488064.41	1377550.52	—	0.10		

Начальник отдела		С. П. Черечеча
полное наименование должности	подпись	инициалы, фамилия

М.П.

КАДАСТРОВЫЙ ПЛАН ТЕРРИТОРИИ

Лист № 302	раздела 9	Всего листов раздела 9: 664	Всего разделов: 9	Всего листов: 2092
------------	-----------	-----------------------------	-------------------	--------------------

"14" января 2020 г. № 23/ИСХ/20-28715

Номер кадастрового квартала: 23:43:0118001

Кадастровый номер здания, сооружения, объекта незавершенного строительства	Номера точек контура	Координаты		Радиус (R)	Средняя квадратическая погрешность определения координат характерных точек контура, м	Глубина, высота, м	
		X	Y			H1	H2
1	2	3	4	5	6	7	8
23:43:0118001:5023	1.1	488065.46	1377543.53	—	0.10		
23:43:0118001:5024	1.1	487934.79	1377594.42	—	0.10		
23:43:0118001:5024	1.2	487946.65	1377596.20	—	0.10		
23:43:0118001:5024	1.3	487945.67	1377602.72	—	0.10		
23:43:0118001:5024	1.4	487933.88	1377600.96	—	0.10		
23:43:0118001:5024	1.5	487932.57	1377599.70	—	0.10		
23:43:0118001:5024	1.6	487932.90	1377597.50	—	0.10		
23:43:0118001:5024	1.7	487934.44	1377596.80	—	0.10		
23:43:0118001:5024	1.1	487934.79	1377594.42	—	0.10		
23:43:0118001:5025	1.1	487839.56	1377516.89	—	0.10		
23:43:0118001:5025	1.2	487850.21	1377518.46	—	0.10		
23:43:0118001:5025	1.3	487849.23	1377525.08	—	0.10		
23:43:0118001:5025	1.4	487850.89	1377526.45	—	0.10		
23:43:0118001:5025	1.5	487850.61	1377528.37	—	0.10		
23:43:0118001:5025	1.6	487848.97	1377529.40	—	0.10		
23:43:0118001:5025	1.7	487837.96	1377527.78	—	0.10		
23:43:0118001:5025	1.1	487839.56	1377516.89	—	0.10		
23:43:0118001:5026	1.1	487995.86	1377584.06	—	0.10		
23:43:0118001:5026	1.2	488009.23	1377585.96	—	0.10		
23:43:0118001:5026	1.3	488008.49	1377591.20	—	0.10		
23:43:0118001:5026	1.4	488006.72	1377592.14	—	0.10		
23:43:0118001:5026	1.5	487994.95	1377590.48	—	0.10		
23:43:0118001:5026	1.1	487995.86	1377584.06	—	0.10		
23:43:0118001:5027	1.1	487721.17	1377746.95	—	0.10		
23:43:0118001:5027	1.2	487734.02	1377748.95	—	0.10		

Начальник отдела		<u>С. П. Черечеча</u>
полное наименование должности	подпись	инициалы, фамилия

М.П.

КАДАСТРОВЫЙ ПЛАН ТЕРРИТОРИИ

Лист № 303	раздела 9	Всего листов раздела 9: 664	Всего разделов: 9	Всего листов: 2092
------------	-----------	-----------------------------	-------------------	--------------------

"14" января 2020 г. № 23/ИСХ/20-28715

Номер кадастрового квартала: 23:43:0118001

Кадастровый номер здания, сооружения, объекта незавершенного строительства	Номера точек контура	Координаты		Радиус (R)	Средняя квадратическая погрешность определения координат характерных точек контура, м	Глубина, высота, м	
		X	Y			H1	H2
1	2	3	4	5	6	7	8
23:43:0118001:5027	1.3	487732.94	1377755.87	—	0.10		
23:43:0118001:5027	1.4	487720.09	1377753.86	—	0.10		
23:43:0118001:5027	1.1	487721.17	1377746.95	—	0.10		
23:43:0118001:5028	1.1	488106.95	1377621.22	—	0.10		
23:43:0118001:5028	1.2	488113.88	1377622.37	—	0.10		
23:43:0118001:5028	1.3	488111.91	1377634.22	—	0.10		
23:43:0118001:5028	1.4	488104.98	1377633.07	—	0.10		
23:43:0118001:5028	1.1	488106.95	1377621.22	—	0.10		
23:43:0118001:5029	1.1	488046.80	1377521.86	—	0.10		
23:43:0118001:5029	1.2	488053.37	1377522.95	—	0.10		
23:43:0118001:5029	1.3	488051.41	1377534.78	—	0.10		
23:43:0118001:5029	1.4	488044.80	1377533.69	—	0.10		
23:43:0118001:5029	1.5	488046.05	1377526.13	—	0.10		
23:43:0118001:5029	1.6	488044.78	1377525.02	—	0.10		
23:43:0118001:5029	1.7	488045.17	1377522.60	—	0.10		
23:43:0118001:5029	1.1	488046.80	1377521.86	—	0.10		
23:43:0118001:5030	1.1	487997.63	1377541.33	—	0.10		
23:43:0118001:5030	1.2	488010.69	1377543.18	—	0.10		
23:43:0118001:5030	1.3	488011.97	1377544.69	—	0.10		
23:43:0118001:5030	1.4	488011.28	1377548.81	—	0.10		
23:43:0118001:5030	1.5	488009.68	1377549.91	—	0.10		
23:43:0118001:5030	1.6	487996.69	1377547.97	—	0.10		
23:43:0118001:5030	1.1	487997.63	1377541.33	—	0.10		
23:43:0118001:5031	1.1	488103.60	1377641.35	—	0.10		
23:43:0118001:5031	1.2	488110.14	1377642.43	—	0.10		

Начальник отдела		<u>С. П. Черечеча</u>
полное наименование должности	подпись	инициалы, фамилия

М.П.

КАДАСТРОВЫЙ ПЛАН ТЕРРИТОРИИ

Лист № 304	раздела 9	Всего листов раздела 9: 664	Всего разделов: 9	Всего листов: 2092
------------	-----------	-----------------------------	-------------------	--------------------

"14" января 2020 г. № 23/ИСХ/20-28715

Номер кадастрового квартала: 23:43:0118001

Кадастровый номер здания, сооружения, объекта незавершенного строительства	Номера точек контура	Координаты		Радиус (R)	Средняя квадратическая погрешность определения координат характерных точек контура, м	Глубина, высота, м	
		X	Y			H1	H2
1	2	3	4	5	6	7	8
23:43:0118001:5031	1.3	488108.16	1377654.32	—	0.10		
23:43:0118001:5031	1.4	488106.83	1377655.64	—	0.10		
23:43:0118001:5031	1.5	488102.54	1377654.93	—	0.10		
23:43:0118001:5031	1.6	488101.62	1377653.24	—	0.10		
23:43:0118001:5031	1.1	488103.60	1377641.35	—	0.10		
23:43:0118001:5032	1.1	488031.83	1377628.64	—	0.10		
23:43:0118001:5032	1.2	488038.38	1377629.60	—	0.10		
23:43:0118001:5032	1.3	488036.65	1377641.46	—	0.10		
23:43:0118001:5032	1.4	488030.12	1377640.51	—	0.10		
23:43:0118001:5032	1.5	488031.18	1377633.20	—	0.10		
23:43:0118001:5032	1.6	488030	1377631.88	—	0.10		
23:43:0118001:5032	1.7	488030.33	1377629.63	—	0.10		
23:43:0118001:5032	1.1	488031.83	1377628.64	—	0.10		
23:43:0118001:5033	1.1	487716.25	1377791.58	—	0.10		
23:43:0118001:5033	1.2	487728.08	1377793.44	—	0.10		
23:43:0118001:5033	1.3	487726.99	1377800.37	—	0.10		
23:43:0118001:5033	1.4	487715.16	1377798.51	—	0.10		
23:43:0118001:5033	1.1	487716.25	1377791.58	—	0.10		
23:43:0118001:5034	1.1	487812.82	1377700.01	—	0.10		
23:43:0118001:5034	1.2	487825.81	1377701.97	—	0.10		
23:43:0118001:5034	1.3	487826.98	1377703.32	—	0.10		
23:43:0118001:5034	1.4	487826.62	1377705.68	—	0.10		
23:43:0118001:5034	1.5	487825.08	1377706.59	—	0.10		
23:43:0118001:5034	1.6	487824.57	1377709.93	—	0.10		
23:43:0118001:5034	1.7	487811.62	1377707.97	—	0.10		

Начальник отдела		<u>С. П. Черечеча</u>
полное наименование должности	подпись	инициалы, фамилия

М.П.

КАДАСТРОВЫЙ ПЛАН ТЕРРИТОРИИ

Лист № 305	раздела 9	Всего листов раздела 9: 664	Всего разделов: 9	Всего листов: 2092
------------	-----------	-----------------------------	-------------------	--------------------

"14" января 2020 г. № 23/ИСХ/20-28715

Номер кадастрового квартала: 23:43:0118001

Кадастровый номер здания, сооружения, объекта незавершенного строительства	Номера точек контура	Координаты		Радиус (R)	Средняя квадратическая погрешность определения координат характерных точек контура, м	Глубина, высота, м	
		X	Y			H1	H2
1	2	3	4	5	6	7	8
23:43:0118001:5034	1.1	487812.82	1377700.01	—	0.10		
23:43:0118001:5035	1.1	488122.02	1377529.63	—	0.10		
23:43:0118001:5035	1.2	488128.30	1377530.68	—	0.10		
23:43:0118001:5035	1.3	488129.92	1377531.99	—	0.10		
23:43:0118001:5035	1.4	488129.54	1377534.28	—	0.10		
23:43:0118001:5035	1.5	488127.89	1377534.90	—	0.10		
23:43:0118001:5035	1.6	488126.60	1377542.64	—	0.10		
23:43:0118001:5035	1.7	488120.04	1377541.55	—	0.10		
23:43:0118001:5035	1.1	488122.02	1377529.63	—	0.10		
23:43:0118001:5036	1.1	487857.60	1377603.86	—	0.10		
23:43:0118001:5036	1.2	487866.50	1377605.14	—	0.10		
23:43:0118001:5036	1.3	487864.94	1377616.03	—	0.10		
23:43:0118001:5036	1.4	487860.53	1377615.40	—	0.10		
23:43:0118001:5036	1.5	487859.26	1377616.57	—	0.10		
23:43:0118001:5036	1.6	487856.98	1377616.25	—	0.10		
23:43:0118001:5036	1.7	487856.06	1377614.52	—	0.10		
23:43:0118001:5036	1.1	487857.60	1377603.86	—	0.10		
23:43:0118001:5037	1.1	487948.31	1377523.97	—	0.10		
23:43:0118001:5037	1.2	487961.17	1377525.85	—	0.10		
23:43:0118001:5037	1.3	487960.16	1377532.77	—	0.10		
23:43:0118001:5037	1.4	487947.30	1377530.90	—	0.10		
23:43:0118001:5037	1.1	487948.31	1377523.97	—	0.10		
23:43:0118001:5038	1.1	487819.46	1377500.33	—	0.10		
23:43:0118001:5038	1.2	487830.31	1377502.12	—	0.10		
23:43:0118001:5038	1.3	487828.54	1377512.92	—	0.10		

Начальник отдела		С. П. Черечеча
полное наименование должности	подпись	инициалы, фамилия

М.П.

КАДАСТРОВЫЙ ПЛАН ТЕРРИТОРИИ

Лист № 306	раздела 9	Всего листов раздела 9: 664	Всего разделов: 9	Всего листов: 2092
------------	-----------	-----------------------------	-------------------	--------------------

"14" января 2020 г. № 23/ИСХ/20-28715

Номер кадастрового квартала: 23:43:0118001

Кадастровый номер здания, сооружения, объекта незавершенного строительства	Номера точек контура	Координаты		Радиус (R)	Средняя квадратическая погрешность определения координат характерных точек контура, м	Глубина, высота, м	
		X	Y			H1	H2
1	2	3	4	5	6	7	8
23:43:0118001:5038	1.4	487818.41	1377511.26	—	0.10		
23:43:0118001:5038	1.5	487816.68	1377509.53	—	0.10		
23:43:0118001:5038	1.6	487816.99	1377507.64	—	0.10		
23:43:0118001:5038	1.7	487818.40	1377506.79	—	0.10		
23:43:0118001:5038	1.1	487819.46	1377500.33	—	0.10		
23:43:0118001:5039	1.1	488111.14	1377514.55	—	0.10		
23:43:0118001:5039	1.2	488109.01	1377527.52	—	0.10		
23:43:0118001:5039	1.3	488102.66	1377526.40	—	0.10		
23:43:0118001:5039	1.4	488104.95	1377513.42	—	0.10		
23:43:0118001:5039	1.1	488111.14	1377514.55	—	0.10		
23:43:0118001:5040	1.1	488062.62	1377634.77	—	0.10		
23:43:0118001:5040	1.2	488073	1377636.44	—	0.10		
23:43:0118001:5040	1.3	488071.46	1377646	—	0.10		
23:43:0118001:5040	1.4	488065.35	1377645.02	—	0.10		
23:43:0118001:5040	1.5	488063.94	1377645.94	—	0.10		
23:43:0118001:5040	1.6	488061.97	1377645.63	—	0.10		
23:43:0118001:5040	1.7	488061.12	1377644.12	—	0.10		
23:43:0118001:5040	1.1	488062.62	1377634.77	—	0.10		
23:43:0118001:5041	1.1	488033.71	1377615.68	—	0.10		
23:43:0118001:5041	1.2	488040.26	1377616.63	—	0.10		
23:43:0118001:5041	1.3	488038.52	1377628.58	—	0.10		
23:43:0118001:5041	1.4	488032.19	1377627.66	—	0.10		
23:43:0118001:5041	1.5	488030.81	1377626.15	—	0.10		
23:43:0118001:5041	1.6	488031.15	1377623.86	—	0.10		
23:43:0118001:5041	1.7	488032.64	1377623.02	—	0.10		

Начальник отдела		С. П. Черечеча
полное наименование должности	подпись	инициалы, фамилия

М.П.

КАДАСТРОВЫЙ ПЛАН ТЕРРИТОРИИ

Лист № 307	раздела 9	Всего листов раздела 9: 664	Всего разделов: 9	Всего листов: 2092
------------	-----------	-----------------------------	-------------------	--------------------

"14" января 2020 г. № 23/ИСХ/20-28715

Номер кадастрового квартала: 23:43:0118001

Кадастровый номер здания, сооружения, объекта незавершенного строительства	Номера точек контура	Координаты		Радиус (R)	Средняя квадратическая погрешность определения координат характерных точек контура, м	Глубина, высота, м	
		X	Y			H1	H2
1	2	3	4	5	6	7	8
23:43:0118001:5041	1.1	488033.71	1377615.68	—	0.10		
23:43:0118001:5042	1.1	487714.53	1377804.02	—	0.10		
23:43:0118001:5042	1.2	487726.36	1377805.88	—	0.10		
23:43:0118001:5042	1.3	487725.27	1377812.80	—	0.10		
23:43:0118001:5042	1.4	487713.44	1377810.94	—	0.10		
23:43:0118001:5042	1.1	487714.53	1377804.02	—	0.10		
23:43:0118001:5043	1.1	487999.72	1377533.93	—	0.10		
23:43:0118001:5043	1.2	488012.54	1377535.69	—	0.10		
23:43:0118001:5043	1.3	488011.65	1377542.19	—	0.10		
23:43:0118001:5043	1.4	487998.83	1377540.43	—	0.10		
23:43:0118001:5043	1.1	487999.72	1377533.93	—	0.10		
23:43:0118001:5044	1.1	487947.70	1377488.28	—	0.10		
23:43:0118001:5044	1.2	487951.47	1377488.83	—	0.10		
23:43:0118001:5044	1.3	487952.62	1377490.49	—	0.10		
23:43:0118001:5044	1.4	487950.86	1377502.60	—	0.10		
23:43:0118001:5044	1.5	487944.43	1377501.66	—	0.10		
23:43:0118001:5044	1.6	487946.19	1377489.49	—	0.10		
23:43:0118001:5044	1.1	487947.70	1377488.28	—	0.10		
23:43:0118001:5045	1.1	488238.70	1377416.51	—	0.10		
23:43:0118001:5045	1.2	488245.64	1377417.55	—	0.10		
23:43:0118001:5045	1.3	488243.71	1377430.41	—	0.10		
23:43:0118001:5045	1.4	488236.78	1377429.37	—	0.10		
23:43:0118001:5045	1.1	488238.70	1377416.51	—	0.10		
23:43:0118001:5046	1.1	488011.86	1377508.26	—	0.10		
23:43:0118001:5046	1.2	488023.77	1377509.84	—	0.10		

Начальник отдела		<u>С. П. Черечеча</u>
полное наименование должности	подпись	инициалы, фамилия

М.П.

КАДАСТРОВЫЙ ПЛАН ТЕРРИТОРИИ

Лист № 308	раздела 9	Всего листов раздела 9: 664	Всего разделов: 9	Всего листов: 2092
------------	-----------	-----------------------------	-------------------	--------------------

"14" января 2020 г. № 23/ИСХ/20-28715

Номер кадастрового квартала: 23:43:0118001

Кадастровый номер здания, сооружения, объекта незавершенного строительства	Номера точек контура	Координаты		Радиус (R)	Средняя квадратическая погрешность определения координат характерных точек контура, м	Глубина, высота, м	
		X	Y			Н1	Н2
1	2	3	4	5	6	7	8
23:43:0118001:5046	1.3	488022.90	1377516.41	—	0.10		
23:43:0118001:5046	1.4	488010.98	1377514.84	—	0.10		
23:43:0118001:5046	1.1	488011.86	1377508.26	—	0.10		
23:43:0118001:5047	1.1	488040.46	1377592.58	—	0.10		
23:43:0118001:5047	1.2	488052.81	1377594.43	—	0.10		
23:43:0118001:5047	1.3	488051.77	1377601.41	—	0.10		
23:43:0118001:5047	1.4	488039.42	1377599.57	—	0.10		
23:43:0118001:5047	1.1	488040.46	1377592.58	—	0.10		
23:43:0118001:5048	1.1	487985.69	1377287.11	—	0.10		
23:43:0118001:5048	1.2	487994.70	1377288.45	—	0.10		
23:43:0118001:5048	1.3	487992.77	1377301.36	—	0.10		
23:43:0118001:5048	1.4	487991.67	1377302.55	—	0.10		
23:43:0118001:5048	1.5	487989.70	1377302.25	—	0.10		
23:43:0118001:5048	1.6	487989.18	1377300.85	—	0.10		
23:43:0118001:5048	1.7	487983.77	1377300.04	—	0.10		
23:43:0118001:5048	1.1	487985.69	1377287.11	—	0.10		
23:43:0118001:5049	1.1	487868.55	1377563.87	—	0.10		
23:43:0118001:5049	1.2	487881.45	1377565.80	—	0.10		
23:43:0118001:5049	1.3	487880.41	1377572.76	—	0.10		
23:43:0118001:5049	1.4	487867.51	1377570.83	—	0.10		
23:43:0118001:5049	1.1	487868.55	1377563.87	—	0.10		
23:43:0118001:5050	1.1	488124.13	1377516.94	—	0.10		
23:43:0118001:5050	1.2	488130.72	1377518.03	—	0.10		
23:43:0118001:5050	1.3	488129.46	1377525.61	—	0.10		
23:43:0118001:5050	1.4	488130.79	1377526.63	—	0.10		

Начальник отдела		С. П. Черечеча
полное наименование должности	подпись	инициалы, фамилия

М.П.

КАДАСТРОВЫЙ ПЛАН ТЕРРИТОРИИ

Лист № 309	раздела 9	Всего листов раздела 9: 664	Всего разделов: 9	Всего листов: 2092
------------	-----------	-----------------------------	-------------------	--------------------

"14" января 2020 г. № 23/ИСХ/20-28715

Номер кадастрового квартала: 23:43:0118001

Кадастровый номер здания, сооружения, объекта незавершенного строительства	Номера точек контура	Координаты		Радиус (R)	Средняя квадратическая погрешность определения координат характерных точек контура, м	Глубина, высота, м	
		X	Y			H1	H2
1	2	3	4	5	6	7	8
23:43:0118001:5050	1.5	488130.38	1377529.08	—	0.10		
23:43:0118001:5050	1.6	488128.52	1377529.70	—	0.10		
23:43:0118001:5050	1.7	488122.18	1377528.65	—	0.10		
23:43:0118001:5050	1.1	488124.13	1377516.94	—	0.10		
23:43:0118001:5051	1.1	487878.50	1377579.22	—	0.10		
23:43:0118001:5051	1.2	487877.64	1377586.17	—	0.10		
23:43:0118001:5051	1.3	487864.77	1377584.36	—	0.10		
23:43:0118001:5051	1.4	487865.74	1377577.43	—	0.10		
23:43:0118001:5051	1.1	487878.50	1377579.22	—	0.10		
23:43:0118001:5052	1.1	488219.41	1377246.74	—	0.10		
23:43:0118001:5052	1.2	488217.09	1377260.21	—	0.10		
23:43:0118001:5052	1.3	488209.35	1377258.88	—	0.10		
23:43:0118001:5052	1.4	488211.88	1377244.22	—	0.10		
23:43:0118001:5052	1.5	488216.38	1377245	—	0.10		
23:43:0118001:5052	1.6	488216.18	1377246.18	—	0.10		
23:43:0118001:5052	1.1	488219.41	1377246.74	—	0.10		
23:43:0118001:5053	1.1	488048.68	1377045.12	—	0.10		
23:43:0118001:5053	1.2	488046.41	1377056.89	—	0.10		
23:43:0118001:5053	1.3	488039.87	1377055.65	—	0.10		
23:43:0118001:5053	1.4	488042.14	1377043.88	—	0.10		
23:43:0118001:5053	1.1	488048.68	1377045.12	—	0.10		
23:43:0118001:5054	1.1	488040.13	1377043.53	—	0.10		
23:43:0118001:5054	1.2	488037.91	1377055.31	—	0.10		
23:43:0118001:5054	1.3	488030.60	1377053.94	—	0.10		
23:43:0118001:5054	1.4	488032.82	1377042.15	—	0.10		

Начальник отдела		<u>С. П. Черечеча</u>
полное наименование должности	подпись	инициалы, фамилия

М.П.

КАДАСТРОВЫЙ ПЛАН ТЕРРИТОРИИ

Лист № 310	раздела 9	Всего листов раздела 9: 664	Всего разделов: 9	Всего листов: 2092
------------	-----------	-----------------------------	-------------------	--------------------

"14" января 2020 г. № 23/ИСХ/20-28715

Номер кадастрового квартала: 23:43:0118001

Кадастровый номер здания, сооружения, объекта незавершенного строительства	Номера точек контура	Координаты		Радиус (R)	Средняя квадратическая погрешность определения координат характерных точек контура, м	Глубина, высота, м	
		X	Y			H1	H2
1	2	3	4	5	6	7	8
23:43:0118001:5054	1.1	488040.13	1377043.53	—	0.10		
23:43:0118001:5055	1.1	487821.28	1377486.34	—	0.10		
23:43:0118001:5055	1.2	487832.63	1377488.17	—	0.10		
23:43:0118001:5055	1.3	487830.87	1377499.02	—	0.10		
23:43:0118001:5055	1.4	487820	1377497.26	—	0.10		
23:43:0118001:5055	1.5	487821.06	1377490.70	—	0.10		
23:43:0118001:5055	1.6	487819.39	1377489.36	—	0.10		
23:43:0118001:5055	1.7	487819.72	1377487.28	—	0.10		
23:43:0118001:5055	1.1	487821.28	1377486.34	—	0.10		
23:43:0118001:5056	1.1	488012.77	1377500.70	—	0.10		
23:43:0118001:5056	1.2	488024.77	1377502.29	—	0.10		
23:43:0118001:5056	1.3	488023.90	1377508.85	—	0.10		
23:43:0118001:5056	1.4	488011.90	1377507.26	—	0.10		
23:43:0118001:5056	1.1	488012.77	1377500.70	—	0.10		
23:43:0118001:5057	1.1	488111.32	1377550.34	—	0.10		
23:43:0118001:5057	1.2	488123.18	1377552.11	—	0.10		
23:43:0118001:5057	1.3	488122.15	1377559.03	—	0.10		
23:43:0118001:5057	1.4	488110.28	1377557.26	—	0.10		
23:43:0118001:5057	1.1	488111.32	1377550.34	—	0.10		
23:43:0118001:5058	1.1	487993.69	1377251.74	—	0.10		
23:43:0118001:5058	1.2	488000.12	1377252.69	—	0.10		
23:43:0118001:5058	1.3	488001.35	1377251.40	—	0.10		
23:43:0118001:5058	1.4	488003.73	1377251.75	—	0.10		
23:43:0118001:5058	1.5	488004.56	1377253.30	—	0.10		
23:43:0118001:5058	1.6	488002.95	1377264.19	—	0.10		

Начальник отдела		<u>С. П. Черечеча</u>
полное наименование должности	подпись	инициалы, фамилия

М.П.

КАДАСТРОВЫЙ ПЛАН ТЕРРИТОРИИ

Лист № 311	раздела 9	Всего листов раздела 9: 664	Всего разделов: 9	Всего листов: 2092
------------	-----------	-----------------------------	-------------------	--------------------

"14" января 2020 г. № 23/ИСХ/20-28715

Номер кадастрового квартала: 23:43:0118001

Кадастровый номер здания, сооружения, объекта незавершенного строительства	Номера точек контура	Координаты		Радиус (R)	Средняя квадратическая погрешность определения координат характерных точек контура, м	Глубина, высота, м	
		X	Y			H1	H2
1	2	3	4	5	6	7	8
23:43:0118001:5058	1.7	487992.08	1377262.58	—	0.10		
23:43:0118001:5058	1.1	487993.69	1377251.74	—	0.10		
23:43:0118001:5059	1.1	488286	1377440.02	—	0.10		
23:43:0118001:5059	1.2	488297.93	1377441.78	—	0.10		
23:43:0118001:5059	1.3	488297.59	1377444.12	—	0.10		
23:43:0118001:5059	1.4	488298.69	1377445.39	—	0.10		
23:43:0118001:5059	1.5	488298.39	1377447.43	—	0.10		
23:43:0118001:5059	1.6	488296.88	1377448.42	—	0.10		
23:43:0118001:5059	1.7	488285.02	1377446.67	—	0.10		
23:43:0118001:5059	1.1	488286	1377440.02	—	0.10		
23:43:0118001:5060	1.1	487749.10	1377555.99	—	0.10		
23:43:0118001:5060	1.2	487750.55	1377555.09	—	0.10		
23:43:0118001:5060	1.3	487761.24	1377556.68	—	0.10		
23:43:0118001:5060	1.4	487759.62	1377567.56	—	0.10		
23:43:0118001:5060	1.5	487748.98	1377565.98	—	0.10		
23:43:0118001:5060	1.6	487750	1377559.18	—	0.10		
23:43:0118001:5060	1.7	487748.82	1377557.88	—	0.10		
23:43:0118001:5060	1.1	487749.10	1377555.99	—	0.10		
23:43:0118001:5061	1.1	487763.92	1377663.63	—	0.10		
23:43:0118001:5061	1.2	487772.63	1377664.90	—	0.10		
23:43:0118001:5061	1.3	487770.63	1377678.56	—	0.10		
23:43:0118001:5061	1.4	487761.92	1377677.28	—	0.10		
23:43:0118001:5061	1.1	487763.92	1377663.63	—	0.10		
23:43:0118001:5062	1.1	488043.98	1377629.45	—	0.10		
23:43:0118001:5062	1.2	488050.39	1377630.45	—	0.10		

Начальник отдела		<u>С. П. Черечеча</u>
полное наименование должности	подпись	инициалы, фамилия

М.П.

КАДАСТРОВЫЙ ПЛАН ТЕРРИТОРИИ

Лист № 312	раздела 9	Всего листов раздела 9: 664	Всего разделов: 9	Всего листов: 2092
------------	-----------	-----------------------------	-------------------	--------------------

"14" января 2020 г. № 23/ИСХ/20-28715

Номер кадастрового квартала: 23:43:0118001

Кадастровый номер здания, сооружения, объекта незавершенного строительства	Номера точек контура	Координаты		Радиус (R)	Средняя квадратическая погрешность определения координат характерных точек контура, м	Глубина, высота, м	
		X	Y			H1	H2
1	2	3	4	5	6	7	8
23:43:0118001:5062	1.3	488048.51	1377642.41	—	0.10		
23:43:0118001:5062	1.4	488047.23	1377643.57	—	0.10		
23:43:0118001:5062	1.5	488045.17	1377643.25	—	0.10		
23:43:0118001:5062	1.6	488044.16	1377641.71	—	0.10		
23:43:0118001:5062	1.7	488042.10	1377641.38	—	0.10		
23:43:0118001:5062	1.1	488043.98	1377629.45	—	0.10		
23:43:0118001:5063	1.1	488205.66	1376717.45	—	0.10		
23:43:0118001:5063	1.2	488203.87	1376727.77	—	0.10		
23:43:0118001:5063	1.3	488202.50	1376727.53	—	0.10		
23:43:0118001:5063	1.4	488201.87	1376731.14	—	0.10		
23:43:0118001:5063	1.5	488195.05	1376729.95	—	0.10		
23:43:0118001:5063	1.6	488194.46	1376733.36	—	0.10		
23:43:0118001:5063	1.7	488189.63	1376732.52	—	0.10		
23:43:0118001:5063	1.8	488192.23	1376717.56	—	0.10		
23:43:0118001:5063	1.9	488193.46	1376716.50	—	0.10		
23:43:0118001:5063	1.10	488195.07	1376716.78	—	0.10		
23:43:0118001:5063	1.11	488195.70	1376717.77	—	0.10		
23:43:0118001:5063	1.12	488197.07	1376718.01	—	0.10		
23:43:0118001:5063	1.13	488196.78	1376719.65	—	0.10		
23:43:0118001:5063	1.14	488200.29	1376720.26	—	0.10		
23:43:0118001:5063	1.15	488200.92	1376716.62	—	0.10		
23:43:0118001:5063	1.1	488205.66	1376717.45	—	0.10		
23:43:0118001:5063	2.1	488200.72	1376717.77	—	0.10		
23:43:0118001:5063	2.2	488200.29	1376720.26	—	0.10		
23:43:0118001:5063	2.3	488196.78	1376719.65	—	0.10		

Начальник отдела		С. П. Черечеча
полное наименование должности	подпись	инициалы, фамилия

М.П.

КАДАСТРОВЫЙ ПЛАН ТЕРРИТОРИИ

Лист № 313	раздела 9	Всего листов раздела 9: 664	Всего разделов: 9	Всего листов: 2092
------------	-----------	-----------------------------	-------------------	--------------------

"14" января 2020 г. № 23/ИСХ/20-28715

Номер кадастрового квартала: 23:43:0118001

Кадастровый номер здания, сооружения, объекта незавершенного строительства	Номера точек контура	Координаты		Радиус (R)	Средняя квадратическая погрешность определения координат характерных точек контура, м	Глубина, высота, м	
		X	Y			H1	H2
1	2	3	4	5	6	7	8
23:43:0118001:5063	2.4	488197.07	1376718.01	—	0.10		
23:43:0118001:5063	2.5	488197.21	1376717.16	—	0.10		
23:43:0118001:5063	2.1	488200.72	1376717.77	—	0.10		
23:43:0118001:5064	1.1	487780.92	1377495.77	—	0.10		
23:43:0118001:5064	1.2	487793.92	1377497.68	—	0.10		
23:43:0118001:5064	1.3	487792.89	1377504.68	—	0.10		
23:43:0118001:5064	1.4	487779.89	1377502.77	—	0.10		
23:43:0118001:5064	1.1	487780.92	1377495.77	—	0.10		
23:43:0118001:5065	1.1	487796.62	1377460.43	—	0.10		
23:43:0118001:5065	1.2	487803.59	1377461.44	—	0.10		
23:43:0118001:5065	1.3	487801.27	1377477.41	—	0.10		
23:43:0118001:5065	1.4	487794.31	1377476.40	—	0.10		
23:43:0118001:5065	1.1	487796.62	1377460.43	—	0.10		
23:43:0118001:5066	1.1	488101.88	1377300.23	—	0.10		
23:43:0118001:5066	1.2	488099.66	1377316.08	—	0.10		
23:43:0118001:5066	1.3	488098.24	1377316.71	—	0.10		
23:43:0118001:5066	1.4	488096.19	1377316.42	—	0.10		
23:43:0118001:5066	1.5	488094.92	1377315.53	—	0.10		
23:43:0118001:5066	1.6	488090.45	1377315.06	—	0.10		
23:43:0118001:5066	1.7	488092.36	1377302.19	—	0.10		
23:43:0118001:5066	1.8	488096.33	1377302.61	—	0.10		
23:43:0118001:5066	1.9	488096.69	1377299.51	—	0.10		
23:43:0118001:5066	1.1	488101.88	1377300.23	—	0.10		
23:43:0118001:5067	1.1	488076.43	1376861.33	—	0.10		
23:43:0118001:5067	1.2	488074.56	1376871.68	—	0.10		

Начальник отдела		<u>С. П. Черечеча</u>
полное наименование должности	подпись	инициалы, фамилия

М.П.

КАДАСТРОВЫЙ ПЛАН ТЕРРИТОРИИ

Лист № 314	раздела 9	Всего листов раздела 9: 664	Всего разделов: 9	Всего листов: 2092
------------	-----------	-----------------------------	-------------------	--------------------

"14" января 2020 г. № 23/ИСХ/20-28715

Номер кадастрового квартала: 23:43:0118001

Кадастровый номер здания, сооружения, объекта незавершенного строительства	Номера точек контура	Координаты		Радиус (R)	Средняя квадратическая погрешность определения координат характерных точек контура, м	Глубина, высота, м	
		X	Y			Н1	Н2
1	2	3	4	5	6	7	8
23:43:0118001:5067	1.3	488061.03	1376869.24	—	0.10		
23:43:0118001:5067	1.4	488062.90	1376858.88	—	0.10		
23:43:0118001:5067	1.1	488076.43	1376861.33	—	0.10		
23:43:0118001:5068	1.1	487777.89	1377457.42	—	0.10		
23:43:0118001:5068	1.2	487784.95	1377458.55	—	0.10		
23:43:0118001:5068	1.3	487782.84	1377471.72	—	0.10		
23:43:0118001:5068	1.4	487775.78	1377470.60	—	0.10		
23:43:0118001:5068	1.1	487777.89	1377457.42	—	0.10		
23:43:0118001:5069	1.1	488111.78	1377274.95	—	0.10		
23:43:0118001:5069	1.2	488109.52	1377288.70	—	0.10		
23:43:0118001:5069	1.3	488101.58	1377287.31	—	0.10		
23:43:0118001:5069	1.4	488103.81	1377273.55	—	0.10		
23:43:0118001:5069	1.1	488111.78	1377274.95	—	0.10		
23:43:0118001:5070	1.1	488044.78	1377559.14	—	0.10		
23:43:0118001:5070	1.2	488057.65	1377561.06	—	0.10		
23:43:0118001:5070	1.3	488056.61	1377568.03	—	0.10		
23:43:0118001:5070	1.4	488043.74	1377566.11	—	0.10		
23:43:0118001:5070	1.1	488044.78	1377559.14	—	0.10		
23:43:0118001:5071	1.1	488092.32	1377633.42	—	0.10		
23:43:0118001:5071	1.2	488089.46	1377649.45	—	0.10		
23:43:0118001:5071	1.3	488082.18	1377648.17	—	0.10		
23:43:0118001:5071	1.4	488084.73	1377632.07	—	0.10		
23:43:0118001:5071	1.1	488092.32	1377633.42	—	0.10		
23:43:0118001:5072	1.1	488048.79	1377612.53	—	0.10		
23:43:0118001:5072	1.2	488061.90	1377614.45	—	0.10		

Начальник отдела		<u>С. П. Черечеча</u>
полное наименование должности	подпись	инициалы, фамилия

М.П.

КАДАСТРОВЫЙ ПЛАН ТЕРРИТОРИИ

Лист № 315	раздела 9	Всего листов раздела 9: 664	Всего разделов: 9	Всего листов: 2092
------------	-----------	-----------------------------	-------------------	--------------------

"14" января 2020 г. № 23/ИСХ/20-28715

Номер кадастрового квартала: 23:43:0118001

Кадастровый номер здания, сооружения, объекта незавершенного строительства	Номера точек контура	Координаты		Радиус (R)	Средняя квадратическая погрешность определения координат характерных точек контура, м	Глубина, высота, м	
		X	Y			H1	H2
1	2	3	4	5	6	7	8
23:43:0118001:5072	1.3	488060.87	1377621.48	—	0.10		
23:43:0118001:5072	1.4	488047.76	1377619.56	—	0.10		
23:43:0118001:5072	1.1	488048.79	1377612.53	—	0.10		
23:43:0118001:5073	1.1	487762.69	1377591.05	—	0.10		
23:43:0118001:5073	1.2	487769.70	1377592.10	—	0.10		
23:43:0118001:5073	1.3	487767.75	1377605.07	—	0.10		
23:43:0118001:5073	1.4	487760.75	1377604.02	—	0.10		
23:43:0118001:5073	1.1	487762.69	1377591.05	—	0.10		
23:43:0118001:5074	1.1	487773.75	1377592.29	—	0.10		
23:43:0118001:5074	1.2	487784.64	1377594.01	—	0.10		
23:43:0118001:5074	1.3	487782.92	1377604.88	—	0.10		
23:43:0118001:5074	1.4	487781.50	1377605.98	—	0.10		
23:43:0118001:5074	1.5	487779.47	1377605.66	—	0.10		
23:43:0118001:5074	1.6	487778.51	1377604.20	—	0.10		
23:43:0118001:5074	1.7	487772.03	1377603.18	—	0.10		
23:43:0118001:5074	1.1	487773.75	1377592.29	—	0.10		
23:43:0118001:5075	1.1	488346.23	1377287.76	—	0.10		
23:43:0118001:5075	1.2	488358.05	1377290.19	—	0.10		
23:43:0118001:5075	1.3	488356.71	1377296.74	—	0.10		
23:43:0118001:5075	1.4	488344.86	1377294.30	—	0.10		
23:43:0118001:5075	1.5	488343.50	1377292.97	—	0.10		
23:43:0118001:5075	1.6	488343.97	1377290.68	—	0.10		
23:43:0118001:5075	1.7	488345.77	1377290	—	0.10		
23:43:0118001:5075	1.1	488346.23	1377287.76	—	0.10		
23:43:0118001:5104	1.1	487771.82	1377575.96	—	0.10		

Начальник отдела		С. П. Черечеча
полное наименование должности	подпись	инициалы, фамилия

М.П.

КАДАСТРОВЫЙ ПЛАН ТЕРРИТОРИИ

Лист № 316	раздела 9	Всего листов раздела 9: 664	Всего разделов: 9	Всего листов: 2092
------------	-----------	-----------------------------	-------------------	--------------------

"14" января 2020 г. № 23/ИСХ/20-28715

Номер кадастрового квартала: 23:43:0118001

Кадастровый номер здания, сооружения, объекта незавершенного строительства	Номера точек контура	Координаты		Радиус (R)	Средняя квадратическая погрешность определения координат характерных точек контура, м	Глубина, высота, м	
		X	Y			H1	H2
1	2	3	4	5	6	7	8
23:43:0118001:5104	1.2	487782.83	1377577.73	—	0.10		
23:43:0118001:5104	1.3	487781.76	1377584.44	—	0.10		
23:43:0118001:5104	1.4	487782.78	1377585.63	—	0.10		
23:43:0118001:5104	1.5	487782.45	1377587.69	—	0.10		
23:43:0118001:5104	1.6	487781.02	1377588.78	—	0.10		
23:43:0118001:5104	1.7	487770.05	1377587.02	—	0.10		
23:43:0118001:5104	1.1	487771.82	1377575.96	—	0.10		
23:43:0118001:5105	1.1	487748.61	1377570.01	—	0.10		
23:43:0118001:5105	1.2	487759.55	1377571.65	—	0.10		
23:43:0118001:5105	1.3	487757.92	1377582.61	—	0.10		
23:43:0118001:5105	1.4	487747.01	1377580.99	—	0.10		
23:43:0118001:5105	1.5	487745.83	1377579.63	—	0.10		
23:43:0118001:5105	1.6	487746.13	1377577.60	—	0.10		
23:43:0118001:5105	1.7	487747.62	1377576.61	—	0.10		
23:43:0118001:5105	1.1	487748.61	1377570.01	—	0.10		
23:43:0118001:5106	1.1	487785.90	1377648.71	—	0.10		
23:43:0118001:5106	1.2	487789.75	1377649.30	—	0.10		
23:43:0118001:5106	1.3	487790.89	1377650.85	—	0.10		
23:43:0118001:5106	1.4	487789.06	1377662.83	—	0.10		
23:43:0118001:5106	1.5	487782.47	1377661.83	—	0.10		
23:43:0118001:5106	1.6	487784.29	1377649.87	—	0.10		
23:43:0118001:5106	1.1	487785.90	1377648.71	—	0.10		
23:43:0118001:5156	1.1	488051.06	1377502.89	—	0.10		
23:43:0118001:5156	1.2	488055.63	1377503.65	—	0.10		
23:43:0118001:5156	1.3	488056.33	1377505.14	—	0.10		

Начальник отдела		<u>С. П. Черечеча</u>
полное наименование должности	подпись	инициалы, фамилия

М.П.

КАДАСТРОВЫЙ ПЛАН ТЕРРИТОРИИ

Лист № 317	раздела 9	Всего листов раздела 9: 664	Всего разделов: 9	Всего листов: 2092
------------	-----------	-----------------------------	-------------------	--------------------

"14" января 2020 г. № 23/ИСХ/20-28715

Номер кадастрового квартала: 23:43:0118001

Кадастровый номер здания, сооружения, объекта незавершенного строительства	Номера точек контура	Координаты		Радиус (R)	Средняя квадратическая погрешность определения координат характерных точек контура, м	Глубина, высота, м	
		X	Y			H1	H2
1	2	3	4	5	6	7	8
23:43:0118001:5156	1.4	488054.34	1377517.10	—	0.10		
23:43:0118001:5156	1.5	488047.93	1377516.03	—	0.10		
23:43:0118001:5156	1.6	488049.92	1377504	—	0.10		
23:43:0118001:5156	1.1	488051.06	1377502.89	—	0.10		
23:43:0118001:5157	1.1	487748.49	1377721.29	—	0.10		
23:43:0118001:5157	1.2	487761.28	1377723.16	—	0.10		
23:43:0118001:5157	1.3	487760.27	1377730.07	—	0.10		
23:43:0118001:5157	1.4	487747.48	1377728.21	—	0.10		
23:43:0118001:5157	1.1	487748.49	1377721.29	—	0.10		
23:43:0118001:5158	1.1	487801.16	1377778.03	—	0.10		
23:43:0118001:5158	1.2	487813.91	1377779.93	—	0.10		
23:43:0118001:5158	1.3	487812.89	1377786.77	—	0.10		
23:43:0118001:5158	1.4	487800.14	1377784.86	—	0.10		
23:43:0118001:5158	1.1	487801.16	1377778.03	—	0.10		
23:43:0118001:5159	1.1	487852.29	1377471.64	—	0.10		
23:43:0118001:5159	1.2	487859.22	1377472.70	—	0.10		
23:43:0118001:5159	1.3	487857.24	1377485.69	—	0.10		
23:43:0118001:5159	1.4	487850.31	1377484.63	—	0.10		
23:43:0118001:5159	1.1	487852.29	1377471.64	—	0.10		
23:43:0118001:5160	1.1	487772.09	1377563.80	—	0.10		
23:43:0118001:5160	1.2	487784.99	1377565.74	—	0.10		
23:43:0118001:5160	1.3	487783.94	1377572.70	—	0.10		
23:43:0118001:5160	1.4	487771.04	1377570.76	—	0.10		
23:43:0118001:5160	1.1	487772.09	1377563.80	—	0.10		
23:43:0118001:5161	1.1	487903.89	1377514.02	—	0.10		

Начальник отдела		<u>С. П. Черечеча</u>
полное наименование должности	подпись	инициалы, фамилия

М.П.

КАДАСТРОВЫЙ ПЛАН ТЕРРИТОРИИ

Лист № 318	раздела 9	Всего листов раздела 9: 664	Всего разделов: 9	Всего листов: 2092
------------	-----------	-----------------------------	-------------------	--------------------

"14" января 2020 г. № 23/ИСХ/20-28715

Номер кадастрового квартала: 23:43:0118001

Кадастровый номер здания, сооружения, объекта незавершенного строительства	Номера точек контура	Координаты		Радиус (R)	Средняя квадратическая погрешность определения координат характерных точек контура, м	Глубина, высота, м	
		X	Y			H1	H2
1	2	3	4	5	6	7	8
23:43:0118001:5161	1.2	487916.75	1377515.94	—	0.10		
23:43:0118001:5161	1.3	487915.71	1377522.86	—	0.10		
23:43:0118001:5161	1.4	487902.85	1377520.94	—	0.10		
23:43:0118001:5161	1.1	487903.89	1377514.02	—	0.10		
23:43:0118001:5165	1.1	487733.33	1377655.03	—	0.10		
23:43:0118001:5165	1.2	487746.20	1377656.99	—	0.10		
23:43:0118001:5165	1.3	487745.13	1377663.96	—	0.10		
23:43:0118001:5165	1.4	487732.26	1377661.99	—	0.10		
23:43:0118001:5165	1.1	487733.33	1377655.03	—	0.10		
23:43:0118001:5166	1.1	487974.96	1377492.15	—	0.10		
23:43:0118001:5166	1.2	487979.27	1377492.83	—	0.10		
23:43:0118001:5166	1.3	487980.15	1377494.51	—	0.10		
23:43:0118001:5166	1.4	487978.28	1377506.39	—	0.10		
23:43:0118001:5166	1.5	487971.72	1377505.36	—	0.10		
23:43:0118001:5166	1.6	487973.59	1377493.48	—	0.10		
23:43:0118001:5166	1.1	487974.96	1377492.15	—	0.10		
23:43:0118001:5167	1.1	487992.71	1377603.24	—	0.10		
23:43:0118001:5167	1.2	488004.54	1377605.07	—	0.10		
23:43:0118001:5167	1.3	488005.70	1377606.55	—	0.10		
23:43:0118001:5167	1.4	488005.10	1377610.51	—	0.10		
23:43:0118001:5167	1.5	488003.56	1377611.65	—	0.10		
23:43:0118001:5167	1.6	487991.69	1377609.81	—	0.10		
23:43:0118001:5167	1.1	487992.71	1377603.24	—	0.10		
23:43:0118001:5168	1.1	487797.25	1377808.52	—	0.10		
23:43:0118001:5168	1.2	487803.49	1377809.41	—	0.10		

Начальник отдела		<u>С. П. Черечеча</u>
полное наименование должности	подпись	инициалы, фамилия

М.П.

КАДАСТРОВЫЙ ПЛАН ТЕРРИТОРИИ

Лист № 319	раздела 9	Всего листов раздела 9: 664	Всего разделов: 9	Всего листов: 2092
------------	-----------	-----------------------------	-------------------	--------------------

"14" января 2020 г. № 23/ИСХ/20-28715

Номер кадастрового квартала: 23:43:0118001

Кадастровый номер здания, сооружения, объекта незавершенного строительства	Номера точек контура	Координаты		Радиус (R)	Средняя квадратическая погрешность определения координат характерных точек контура, м	Глубина, высота, м	
		X	Y			H1	H2
1	2	3	4	5	6	7	8
23:43:0118001:5168	1.3	487803.11	1377812.08	—	0.10		
23:43:0118001:5168	1.4	487807.81	1377812.75	—	0.10		
23:43:0118001:5168	1.5	487806.26	1377823.65	—	0.10		
23:43:0118001:5168	1.6	487799.68	1377822.71	—	0.10		
23:43:0118001:5168	1.7	487798.37	1377824.42	—	0.10		
23:43:0118001:5168	1.8	487796.28	1377824.12	—	0.10		
23:43:0118001:5168	1.9	487795.25	1377822.57	—	0.10		
23:43:0118001:5168	1.1	487797.25	1377808.52	—	0.10		
23:43:0118001:5169	1.1	487774.64	1377539.99	—	0.10		
23:43:0118001:5169	1.2	487787.52	1377541.92	—	0.10		
23:43:0118001:5169	1.3	487786.85	1377546.37	—	0.10		
23:43:0118001:5169	1.4	487788.32	1377547.41	—	0.10		
23:43:0118001:5169	1.5	487788.04	1377549.30	—	0.10		
23:43:0118001:5169	1.6	487786.40	1377549.87	—	0.10		
23:43:0118001:5169	1.7	487773.45	1377547.94	—	0.10		
23:43:0118001:5169	1.1	487774.64	1377539.99	—	0.10		
23:43:0118001:5170	1.1	487828.12	1377577.61	—	0.10		
23:43:0118001:5170	1.2	487841.18	1377579.60	—	0.10		
23:43:0118001:5170	1.3	487840.12	1377586.57	—	0.10		
23:43:0118001:5170	1.4	487827.06	1377584.58	—	0.10		
23:43:0118001:5170	1.1	487828.12	1377577.61	—	0.10		
23:43:0118001:5171	1.1	487743.03	1377758.32	—	0.10		
23:43:0118001:5171	1.2	487755.74	1377760.29	—	0.10		
23:43:0118001:5171	1.3	487754.69	1377767.10	—	0.10		
23:43:0118001:5171	1.4	487741.97	1377765.12	—	0.10		

Начальник отдела		<u>С. П. Черечеча</u>
полное наименование должности	подпись	инициалы, фамилия

М.П.

КАДАСТРОВЫЙ ПЛАН ТЕРРИТОРИИ

Лист № 320	раздела 9	Всего листов раздела 9: 664	Всего разделов: 9	Всего листов: 2092
------------	-----------	-----------------------------	-------------------	--------------------

"14" января 2020 г. № 23/ИСХ/20-28715

Номер кадастрового квартала: 23:43:0118001

Кадастровый номер здания, сооружения, объекта незавершенного строительства	Номера точек контура	Координаты		Радиус (R)	Средняя квадратическая погрешность определения координат характерных точек контура, м	Глубина, высота, м	
		X	Y			H1	H2
1	2	3	4	5	6	7	8
23:43:0118001:5171	1.1	487743.03	1377758.32	—	0.10		
23:43:0118001:5172	1.1	487799.27	1377791.05	—	0.10		
23:43:0118001:5172	1.2	487812.06	1377792.96	—	0.10		
23:43:0118001:5172	1.3	487811.02	1377799.88	—	0.10		
23:43:0118001:5172	1.4	487798.23	1377797.97	—	0.10		
23:43:0118001:5172	1.1	487799.27	1377791.05	—	0.10		
23:43:0118001:5173	1.1	487815.79	1377526.66	—	0.10		
23:43:0118001:5173	1.2	487826.75	1377528.30	—	0.10		
23:43:0118001:5173	1.3	487825.10	1377539.30	—	0.10		
23:43:0118001:5173	1.4	487814.13	1377537.66	—	0.10		
23:43:0118001:5173	1.5	487813.10	1377536.15	—	0.10		
23:43:0118001:5173	1.6	487813.41	1377534.11	—	0.10		
23:43:0118001:5173	1.7	487814.78	1377533.29	—	0.10		
23:43:0118001:5173	1.1	487815.79	1377526.66	—	0.10		
23:43:0118001:5174	1.1	487987.25	1377494.40	—	0.10		
23:43:0118001:5174	1.2	487991.22	1377495	—	0.10		
23:43:0118001:5174	1.3	487992.33	1377496.46	—	0.10		
23:43:0118001:5174	1.4	487990.55	1377508.40	—	0.10		
23:43:0118001:5174	1.5	487983.98	1377507.42	—	0.10		
23:43:0118001:5174	1.6	487985.77	1377495.45	—	0.10		
23:43:0118001:5174	1.1	487987.25	1377494.40	—	0.10		
23:43:0118001:5175	1.1	487774.86	1377774.06	—	0.10		
23:43:0118001:5175	1.2	487787.61	1377775.97	—	0.10		
23:43:0118001:5175	1.3	487786.59	1377782.76	—	0.10		
23:43:0118001:5175	1.4	487773.85	1377780.85	—	0.10		

Начальник отдела		<u>С. П. Черечеча</u>
полное наименование должности	подпись	инициалы, фамилия

М.П.

КАДАСТРОВЫЙ ПЛАН ТЕРРИТОРИИ

Лист № 321	раздела 9	Всего листов раздела 9: 664	Всего разделов: 9	Всего листов: 2092
------------	-----------	-----------------------------	-------------------	--------------------

"14" января 2020 г. № 23/ИСХ/20-28715

Номер кадастрового квартала: 23:43:0118001

Кадастровый номер здания, сооружения, объекта незавершенного строительства	Номера точек контура	Координаты		Радиус (R)	Средняя квадратическая погрешность определения координат характерных точек контура, м	Глубина, высота, м	
		X	Y			H1	H2
1	2	3	4	5	6	7	8
23:43:0118001:5175	1.1	487774.86	1377774.06	—	0.10		
23:43:0118001:5176	1.1	488211.25	1377222.72	—	0.10		
23:43:0118001:5176	1.2	488209.19	1377234.59	—	0.10		
23:43:0118001:5176	1.3	488201.01	1377233.17	—	0.10		
23:43:0118001:5176	1.4	488202.85	1377222.58	—	0.10		
23:43:0118001:5176	1.5	488208.34	1377223.54	—	0.10		
23:43:0118001:5176	1.6	488208.57	1377222.25	—	0.10		
23:43:0118001:5176	1.1	488211.25	1377222.72	—	0.10		
23:43:0118001:5177	1.1	487719.60	1377760.58	—	0.10		
23:43:0118001:5177	1.2	487730.50	1377762.21	—	0.10		
23:43:0118001:5177	1.3	487728.86	1377773.10	—	0.10		
23:43:0118001:5177	1.4	487717.97	1377771.46	—	0.10		
23:43:0118001:5177	1.1	487719.60	1377760.58	—	0.10		
23:43:0118001:5178	1.1	487876.33	1377512.80	—	0.10		
23:43:0118001:5178	1.2	487889.25	1377514.73	—	0.10		
23:43:0118001:5178	1.3	487888.21	1377521.68	—	0.10		
23:43:0118001:5178	1.4	487875.30	1377519.75	—	0.10		
23:43:0118001:5178	1.1	487876.33	1377512.80	—	0.10		
23:43:0118001:5179	1.1	488065.40	1377847.69	—	0.10		
23:43:0118001:5179	1.2	488071.83	1377848.65	—	0.10		
23:43:0118001:5179	1.3	488070.06	1377860.49	—	0.10		
23:43:0118001:5179	1.4	488068.78	1377861.70	—	0.10		
23:43:0118001:5179	1.5	488066.68	1377861.39	—	0.10		
23:43:0118001:5179	1.6	488065.91	1377859.87	—	0.10		
23:43:0118001:5179	1.7	488063.63	1377859.53	—	0.10		

Начальник отдела		С. П. Черечеча
полное наименование должности	подпись	инициалы, фамилия

М.П.

КАДАСТРОВЫЙ ПЛАН ТЕРРИТОРИИ

Лист № 322	раздела 9	Всего листов раздела 9: 664	Всего разделов: 9	Всего листов: 2092
------------	-----------	-----------------------------	-------------------	--------------------

"14" января 2020 г. № 23/ИСХ/20-28715

Номер кадастрового квартала: 23:43:0118001

Кадастровый номер здания, сооружения, объекта незавершенного строительства	Номера точек контура	Координаты		Радиус (R)	Средняя квадратическая погрешность определения координат характерных точек контура, м	Глубина, высота, м	
		X	Y			H1	H2
1	2	3	4	5	6	7	8
23:43:0118001:5179	1.1	488065.40	1377847.69	—	0.10		
23:43:0118001:5218	1.1	487754.03	1377684.11	—	0.10		
23:43:0118001:5218	1.2	487766.88	1377686.03	—	0.10		
23:43:0118001:5218	1.3	487765.84	1377692.94	—	0.10		
23:43:0118001:5218	1.4	487753	1377691.02	—	0.10		
23:43:0118001:5218	1.1	487754.03	1377684.11	—	0.10		
23:43:0118001:5219	1.1	487809.01	1377725.93	—	0.10		
23:43:0118001:5219	1.2	487821.86	1377727.85	—	0.10		
23:43:0118001:5219	1.3	487820.82	1377734.77	—	0.10		
23:43:0118001:5219	1.4	487807.98	1377732.85	—	0.10		
23:43:0118001:5219	1.1	487809.01	1377725.93	—	0.10		
23:43:0118001:5220	1.1	487894.69	1377481.08	—	0.10		
23:43:0118001:5220	1.2	487892.87	1377492.73	—	0.10		
23:43:0118001:5220	1.3	487886.52	1377491.85	—	0.10		
23:43:0118001:5220	1.4	487888.22	1377479.92	—	0.10		
23:43:0118001:5220	1.5	487890.20	1377478.81	—	0.10		
23:43:0118001:5220	1.6	487893.13	1377479.37	—	0.10		
23:43:0118001:5220	1.1	487894.69	1377481.08	—	0.10		
23:43:0118001:5221	1.1	488022.36	1377842.24	—	0.10		
23:43:0118001:5221	1.2	488028.78	1377843.24	—	0.10		
23:43:0118001:5221	1.3	488026.96	1377854.99	—	0.10		
23:43:0118001:5221	1.4	488025.72	1377856.26	—	0.10		
23:43:0118001:5221	1.5	488023.56	1377855.93	—	0.10		
23:43:0118001:5221	1.6	488022.78	1377854.42	—	0.10		
23:43:0118001:5221	1.7	488020.53	1377854.07	—	0.10		

Начальник отдела		<u>С. П. Черечеча</u>
полное наименование должности	подпись	инициалы, фамилия

М.П.

КАДАСТРОВЫЙ ПЛАН ТЕРРИТОРИИ

Лист № 323	раздела 9	Всего листов раздела 9: 664	Всего разделов: 9	Всего листов: 2092
------------	-----------	-----------------------------	-------------------	--------------------

"14" января 2020 г. № 23/ИСХ/20-28715

Номер кадастрового квартала: 23:43:0118001

Кадастровый номер здания, сооружения, объекта незавершенного строительства	Номера точек контура	Координаты		Радиус (R)	Средняя квадратическая погрешность определения координат характерных точек контура, м	Глубина, высота, м	
		X	Y			H1	H2
1	2	3	4	5	6	7	8
23:43:0118001:5221	1.1	488022.36	1377842.24	—	0.10		
23:43:0118001:5222	1.1	487996.79	1377571.37	—	0.10		
23:43:0118001:5222	1.2	488009.68	1377573.30	—	0.10		
23:43:0118001:5222	1.3	488008.64	1377580.25	—	0.10		
23:43:0118001:5222	1.4	487995.75	1377578.31	—	0.10		
23:43:0118001:5222	1.1	487996.79	1377571.37	—	0.10		
23:43:0118001:5223	1.1	487878.82	1377476.02	—	0.10		
23:43:0118001:5223	1.2	487883.41	1377476.77	—	0.10		
23:43:0118001:5223	1.3	487884.12	1377478.23	—	0.10		
23:43:0118001:5223	1.4	487882.15	1377490.22	—	0.10		
23:43:0118001:5223	1.5	487875.68	1377489.16	—	0.10		
23:43:0118001:5223	1.6	487877.64	1377477.17	—	0.10		
23:43:0118001:5223	1.1	487878.82	1377476.02	—	0.10		
23:43:0118001:5224	1.1	487746.70	1377733.61	—	0.10		
23:43:0118001:5224	1.2	487759.49	1377735.50	—	0.10		
23:43:0118001:5224	1.3	487758.47	1377742.41	—	0.10		
23:43:0118001:5224	1.4	487745.68	1377740.52	—	0.10		
23:43:0118001:5224	1.1	487746.70	1377733.61	—	0.10		
23:43:0118001:5225	1.1	487811.06	1377712.96	—	0.10		
23:43:0118001:5225	1.2	487823.91	1377714.88	—	0.10		
23:43:0118001:5225	1.3	487822.87	1377721.83	—	0.10		
23:43:0118001:5225	1.4	487810.02	1377719.91	—	0.10		
23:43:0118001:5225	1.1	487811.06	1377712.96	—	0.10		
23:43:0118001:5226	1.1	487939.42	1377565.23	—	0.10		
23:43:0118001:5226	1.2	487951.21	1377567	—	0.10		

Начальник отдела		<u>С. П. Черечеча</u>
полное наименование должности	подпись	инициалы, фамилия

М.П.

КАДАСТРОВЫЙ ПЛАН ТЕРРИТОРИИ

Лист № 324	раздела 9	Всего листов раздела 9: 664	Всего разделов: 9	Всего листов: 2092
------------	-----------	-----------------------------	-------------------	--------------------

"14" января 2020 г. № 23/ИСХ/20-28715

Номер кадастрового квартала: 23:43:0118001

Кадастровый номер здания, сооружения, объекта незавершенного строительства	Номера точек контура	Координаты		Радиус (R)	Средняя квадратическая погрешность определения координат характерных точек контура, м	Глубина, высота, м	
		X	Y			H1	H2
1	2	3	4	5	6	7	8
23:43:0118001:5226	1.3	487950.24	1377573.50	—	0.10		
23:43:0118001:5226	1.4	487938.40	1377571.72	—	0.10		
23:43:0118001:5226	1.5	487937.07	1377570.17	—	0.10		
23:43:0118001:5226	1.6	487937.65	1377566.34	—	0.10		
23:43:0118001:5226	1.1	487939.42	1377565.23	—	0.10		
23:43:0118001:5227	1.1	487779.81	1377503.99	—	0.10		
23:43:0118001:5227	1.2	487792.64	1377505.93	—	0.10		
23:43:0118001:5227	1.3	487791.60	1377512.77	—	0.10		
23:43:0118001:5227	1.4	487778.77	1377510.83	—	0.10		
23:43:0118001:5227	1.1	487779.81	1377503.99	—	0.10		
23:43:0118001:5228	1.1	488073.61	1377804.78	—	0.10		
23:43:0118001:5228	1.2	488086.40	1377806.70	—	0.10		
23:43:0118001:5228	1.3	488085.37	1377813.52	—	0.10		
23:43:0118001:5228	1.4	488072.59	1377811.61	—	0.10		
23:43:0118001:5228	1.1	488073.61	1377804.78	—	0.10		
23:43:0118001:5229	1.1	487811.82	1377552.37	—	0.10		
23:43:0118001:5229	1.2	487822.80	1377554.01	—	0.10		
23:43:0118001:5229	1.3	487821.16	1377564.98	—	0.10		
23:43:0118001:5229	1.4	487810.11	1377563.33	—	0.10		
23:43:0118001:5229	1.5	487809.07	1377561.84	—	0.10		
23:43:0118001:5229	1.6	487809.37	1377559.87	—	0.10		
23:43:0118001:5229	1.7	487810.86	1377558.80	—	0.10		
23:43:0118001:5229	1.1	487811.82	1377552.37	—	0.10		
23:43:0118001:5230	1.1	487771.41	1377548.75	—	0.10		
23:43:0118001:5230	1.2	487787.20	1377551.12	—	0.10		

Начальник отдела		<u>С. П. Черечеча</u>
полное наименование должности	подпись	инициалы, фамилия

М.П.

КАДАСТРОВЫЙ ПЛАН ТЕРРИТОРИИ

Лист № 325	раздела 9	Всего листов раздела 9: 664	Всего разделов: 9	Всего листов: 2092
------------	-----------	-----------------------------	-------------------	--------------------

"14" января 2020 г. № 23/ИСХ/20-28715

Номер кадастрового квартала: 23:43:0118001

Кадастровый номер здания, сооружения, объекта незавершенного строительства	Номера точек контура	Координаты		Радиус (R)	Средняя квадратическая погрешность определения координат характерных точек контура, м	Глубина, высота, м	
		X	Y			H1	H2
1	2	3	4	5	6	7	8
23:43:0118001:5230	1.3	487786.15	1377558.08	—	0.10		
23:43:0118001:5230	1.4	487770.37	1377555.70	—	0.10		
23:43:0118001:5230	1.1	487771.41	1377548.75	—	0.10		
23:43:0118001:5231	1.1	487966.90	1377492.22	—	0.10		
23:43:0118001:5231	1.2	487970.79	1377492.79	—	0.10		
23:43:0118001:5231	1.3	487971.94	1377494.28	—	0.10		
23:43:0118001:5231	1.4	487970.17	1377506.24	—	0.10		
23:43:0118001:5231	1.5	487963.59	1377505.26	—	0.10		
23:43:0118001:5231	1.6	487965.37	1377493.30	—	0.10		
23:43:0118001:5231	1.1	487966.90	1377492.22	—	0.10		
23:43:0118001:5232	1.1	487886.42	1377608.54	—	0.10		
23:43:0118001:5232	1.2	487895.40	1377609.88	—	0.10		
23:43:0118001:5232	1.3	487893.84	1377620.31	—	0.10		
23:43:0118001:5232	1.4	487892.45	1377621.23	—	0.10		
23:43:0118001:5232	1.5	487890.48	1377620.94	—	0.10		
23:43:0118001:5232	1.6	487889.41	1377619.62	—	0.10		
23:43:0118001:5232	1.7	487884.86	1377618.94	—	0.10		
23:43:0118001:5232	1.1	487886.42	1377608.54	—	0.10		
23:43:0118001:5233	1.1	488043.80	1377845.43	—	0.10		
23:43:0118001:5233	1.2	488050.23	1377846.38	—	0.10		
23:43:0118001:5233	1.3	488048.49	1377858.15	—	0.10		
23:43:0118001:5233	1.4	488047.05	1377859.39	—	0.10		
23:43:0118001:5233	1.5	488045.14	1377859.11	—	0.10		
23:43:0118001:5233	1.6	488044.21	1377857.59	—	0.10		
23:43:0118001:5233	1.7	488042.05	1377857.27	—	0.10		

Начальник отдела		<u>С. П. Черечеча</u>
полное наименование должности	подпись	инициалы, фамилия

М.П.

КАДАСТРОВЫЙ ПЛАН ТЕРРИТОРИИ

Лист № 326	раздела 9	Всего листов раздела 9: 664	Всего разделов: 9	Всего листов: 2092
------------	-----------	-----------------------------	-------------------	--------------------

"14" января 2020 г. № 23/ИСХ/20-28715

Номер кадастрового квартала: 23:43:0118001

Кадастровый номер здания, сооружения, объекта незавершенного строительства	Номера точек контура	Координаты		Радиус (R)	Средняя квадратическая погрешность определения координат характерных точек контура, м	Глубина, высота, м	
		X	Y			Н1	Н2
1	2	3	4	5	6	7	8
23:43:0118001:5233	1.1	488043.80	1377845.43	—	0.10		
23:43:0118001:5234	1.1	488236.56	1377228.97	—	0.10		
23:43:0118001:5234	1.2	488234.87	1377239.41	—	0.10		
23:43:0118001:5234	1.3	488227.11	1377238.16	—	0.10		
23:43:0118001:5234	1.4	488228.88	1377227.25	—	0.10		
23:43:0118001:5234	1.5	488232.32	1377227.81	—	0.10		
23:43:0118001:5234	1.6	488232.25	1377228.27	—	0.10		
23:43:0118001:5234	1.1	488236.56	1377228.97	—	0.10		
23:43:0118001:5235	1.1	487770.10	1377813.10	—	0.10		
23:43:0118001:5235	1.2	487781.98	1377814.86	—	0.10		
23:43:0118001:5235	1.3	487780.96	1377821.73	—	0.10		
23:43:0118001:5235	1.4	487769.08	1377819.97	—	0.10		
23:43:0118001:5235	1.1	487770.10	1377813.10	—	0.10		
23:43:0118001:5236	1.1	488050.82	1377754.77	—	0.10		
23:43:0118001:5236	1.2	488063.67	1377756.69	—	0.10		
23:43:0118001:5236	1.3	488062.64	1377763.60	—	0.10		
23:43:0118001:5236	1.4	488049.79	1377761.68	—	0.10		
23:43:0118001:5236	1.1	488050.82	1377754.77	—	0.10		
23:43:0118001:5237	1.1	487772.55	1377800.38	—	0.10		
23:43:0118001:5237	1.2	487783.48	1377802.15	—	0.10		
23:43:0118001:5237	1.3	487782.37	1377808.96	—	0.10		
23:43:0118001:5237	1.4	487771.44	1377807.19	—	0.10		
23:43:0118001:5237	1.1	487772.55	1377800.38	—	0.10		
23:43:0118001:5238	1.1	487843.70	1377490.80	—	0.10		
23:43:0118001:5238	1.2	487854.61	1377492.43	—	0.10		

Начальник отдела		<u>С. П. Черечеча</u>
полное наименование должности	подпись	инициалы, фамилия

М.П.

КАДАСТРОВЫЙ ПЛАН ТЕРРИТОРИИ

Лист № 327	раздела 9	Всего листов раздела 9: 664	Всего разделов: 9	Всего листов: 2092
------------	-----------	-----------------------------	-------------------	--------------------

"14" января 2020 г. № 23/ИСХ/20-28715

Номер кадастрового квартала: 23:43:0118001

Кадастровый номер здания, сооружения, объекта незавершенного строительства	Номера точек контура	Координаты		Радиус (R)	Средняя квадратическая погрешность определения координат характерных точек контура, м	Глубина, высота, м	
		X	Y			H1	H2
1	2	3	4	5	6	7	8
23:43:0118001:5238	1.3	487853.65	1377498.81	—	0.10		
23:43:0118001:5238	1.4	487854.72	1377500.25	—	0.10		
23:43:0118001:5238	1.5	487854.42	1377502.31	—	0.10		
23:43:0118001:5238	1.6	487852.96	1377503.33	—	0.10		
23:43:0118001:5238	1.7	487842.07	1377501.71	—	0.10		
23:43:0118001:5238	1.1	487843.70	1377490.80	—	0.10		
23:43:0118001:5239	1.1	487778.81	1377748.09	—	0.10		
23:43:0118001:5239	1.2	487791.54	1377749.99	—	0.10		
23:43:0118001:5239	1.3	487790.52	1377756.82	—	0.10		
23:43:0118001:5239	1.4	487777.79	1377754.92	—	0.10		
23:43:0118001:5239	1.1	487778.81	1377748.09	—	0.10		
23:43:0118001:5240	1.1	488039.09	1377188.61	—	0.10		
23:43:0118001:5240	1.2	488040.41	1377190.47	—	0.10		
23:43:0118001:5240	1.3	488043.04	1377190.90	—	0.10		
23:43:0118001:5240	1.4	488042.74	1377192.73	—	0.10		
23:43:0118001:5240	1.5	488044.70	1377193.05	—	0.10		
23:43:0118001:5240	1.6	488043.58	1377199.81	—	0.10		
23:43:0118001:5240	1.7	488040.93	1377199.37	—	0.10		
23:43:0118001:5240	1.8	488040.19	1377203.87	—	0.10		
23:43:0118001:5240	1.9	488032.56	1377202.61	—	0.10		
23:43:0118001:5240	1.10	488034.73	1377189.50	—	0.10		
23:43:0118001:5240	1.11	488036.57	1377188.19	—	0.10		
23:43:0118001:5240	1.1	488039.09	1377188.61	—	0.10		
23:43:0118001:5241	1.1	487776.09	1377787.11	—	0.10		
23:43:0118001:5241	1.2	487787	1377788.68	—	0.10		

Начальник отдела		С. П. Черечеча
полное наименование должности	подпись	инициалы, фамилия

М.П.

КАДАСТРОВЫЙ ПЛАН ТЕРРИТОРИИ

Лист № 328	раздела 9	Всего листов раздела 9: 664	Всего разделов: 9	Всего листов: 2092
------------	-----------	-----------------------------	-------------------	--------------------

"14" января 2020 г. № 23/ИСХ/20-28715

Номер кадастрового квартала: 23:43:0118001

Кадастровый номер здания, сооружения, объекта незавершенного строительства	Номера точек контура	Координаты		Радиус (R)	Средняя квадратическая погрешность определения координат характерных точек контура, м	Глубина, высота, м	
		X	Y			H1	H2
1	2	3	4	5	6	7	8
23:43:0118001:5241	1.3	487785.42	1377799.59	—	0.10		
23:43:0118001:5241	1.4	487774.53	1377798.02	—	0.10		
23:43:0118001:5241	1.5	487773.42	1377796.61	—	0.10		
23:43:0118001:5241	1.6	487773.71	1377794.57	—	0.10		
23:43:0118001:5241	1.7	487775.16	1377793.59	—	0.10		
23:43:0118001:5241	1.1	487776.09	1377787.11	—	0.10		
23:43:0118001:5242	1.1	488052.90	1377740.03	—	0.10		
23:43:0118001:5242	1.2	488065.76	1377741.94	—	0.10		
23:43:0118001:5242	1.3	488064.73	1377748.87	—	0.10		
23:43:0118001:5242	1.4	488051.87	1377746.95	—	0.10		
23:43:0118001:5242	1.1	488052.90	1377740.03	—	0.10		
23:43:0118001:5243	1.1	488030.09	1377688.68	—	0.10		
23:43:0118001:5243	1.2	488034.60	1377689.33	—	0.10		
23:43:0118001:5243	1.3	488036.03	1377688.34	—	0.10		
23:43:0118001:5243	1.4	488037.88	1377688.60	—	0.10		
23:43:0118001:5243	1.5	488038.83	1377690.09	—	0.10		
23:43:0118001:5243	1.6	488037.26	1377700.95	—	0.10		
23:43:0118001:5243	1.7	488028.50	1377699.68	—	0.10		
23:43:0118001:5243	1.1	488030.09	1377688.68	—	0.10		
23:43:0118001:5244	1.1	487829.38	1377467.83	—	0.10		
23:43:0118001:5244	1.2	487836.36	1377468.87	—	0.10		
23:43:0118001:5244	1.3	487834.43	1377481.84	—	0.10		
23:43:0118001:5244	1.4	487827.44	1377480.80	—	0.10		
23:43:0118001:5244	1.1	487829.38	1377467.83	—	0.10		
23:43:0118001:5245	1.1	488224.70	1377227.20	—	0.10		

Начальник отдела		<u>С. П. Черечеча</u>
полное наименование должности	подпись	инициалы, фамилия

М.П.

КАДАСТРОВЫЙ ПЛАН ТЕРРИТОРИИ

Лист № 329	раздела 9	Всего листов раздела 9: 664	Всего разделов: 9	Всего листов: 2092
------------	-----------	-----------------------------	-------------------	--------------------

"14" января 2020 г. № 23/ИСХ/20-28715

Номер кадастрового квартала: 23:43:0118001

Кадастровый номер здания, сооружения, объекта незавершенного строительства	Номера точек контура	Координаты		Радиус (R)	Средняя квадратическая погрешность определения координат характерных точек контура, м	Глубина, высота, м	
		X	Y			H1	H2
1	2	3	4	5	6	7	8
23:43:0118001:5245	1.2	488223.05	1377237.50	—	0.10		
23:43:0118001:5245	1.3	488215.29	1377236.25	—	0.10		
23:43:0118001:5245	1.4	488217.02	1377225.49	—	0.10		
23:43:0118001:5245	1.5	488220.46	1377226.05	—	0.10		
23:43:0118001:5245	1.6	488220.39	1377226.51	—	0.10		
23:43:0118001:5245	1.1	488224.70	1377227.20	—	0.10		
23:43:0118001:5246	1.1	487811.48	1377594.78	—	0.10		
23:43:0118001:5246	1.2	487818.41	1377595.79	—	0.10		
23:43:0118001:5246	1.3	487816.52	1377608.65	—	0.10		
23:43:0118001:5246	1.4	487809.60	1377607.63	—	0.10		
23:43:0118001:5246	1.1	487811.48	1377594.78	—	0.10		
23:43:0118001:5249	1.1	487754.71	1377516.84	—	0.10		
23:43:0118001:5249	1.2	487765.61	1377518.47	—	0.10		
23:43:0118001:5249	1.3	487763.97	1377529.46	—	0.10		
23:43:0118001:5249	1.4	487753	1377527.82	—	0.10		
23:43:0118001:5249	1.5	487751.71	1377526.60	—	0.10		
23:43:0118001:5249	1.6	487752.02	1377524.56	—	0.10		
23:43:0118001:5249	1.7	487753.66	1377523.87	—	0.10		
23:43:0118001:5249	1.1	487754.71	1377516.84	—	0.10		
23:43:0118001:5250	1.1	487958.40	1376496.08	—	0.10		
23:43:0118001:5250	1.2	487955.77	1376509.08	—	0.10		
23:43:0118001:5250	1.3	487944.15	1376506.73	—	0.10		
23:43:0118001:5250	1.4	487947.83	1376488.58	—	0.10		
23:43:0118001:5250	1.5	487952.51	1376489.52	—	0.10		
23:43:0118001:5250	1.6	487951.47	1376494.68	—	0.10		

Начальник отдела		<u>С. П. Черечеча</u>
полное наименование должности	подпись	инициалы, фамилия

М.П.

КАДАСТРОВЫЙ ПЛАН ТЕРРИТОРИИ

Лист № 330	раздела 9	Всего листов раздела 9: 664	Всего разделов: 9	Всего листов: 2092
------------	-----------	-----------------------------	-------------------	--------------------

"14" января 2020 г. № 23/ИСХ/20-28715

Номер кадастрового квартала: 23:43:0118001

Кадастровый номер здания, сооружения, объекта незавершенного строительства	Номера точек контура	Координаты		Радиус (R)	Средняя квадратическая погрешность определения координат характерных точек контура, м	Глубина, высота, м	
		X	Y			H1	H2
1	2	3	4	5	6	7	8
23:43:0118001:5250	1.1	487958.40	1376496.08	—	0.10		
23:43:0118001:5251	1.1	487977.25	1377619.60	—	0.10		
23:43:0118001:5251	1.2	487983.83	1377620.61	—	0.10		
23:43:0118001:5251	1.3	487982.02	1377632.51	—	0.10		
23:43:0118001:5251	1.4	487980.59	1377633.83	—	0.10		
23:43:0118001:5251	1.5	487976.39	1377633.19	—	0.10		
23:43:0118001:5251	1.6	487975.43	1377631.51	—	0.10		
23:43:0118001:5251	1.1	487977.25	1377619.60	—	0.10		
23:43:0118001:5253	1.1	487823.98	1377595.76	—	0.10		
23:43:0118001:5253	1.2	487831.71	1377597.01	—	0.10		
23:43:0118001:5253	1.3	487829.76	1377609.84	—	0.10		
23:43:0118001:5253	1.4	487828.53	1377610.97	—	0.10		
23:43:0118001:5253	1.5	487826.56	1377610.74	—	0.10		
23:43:0118001:5253	1.6	487825.78	1377609.24	—	0.10		
23:43:0118001:5253	1.7	487821.95	1377608.66	—	0.10		
23:43:0118001:5253	1.1	487823.98	1377595.76	—	0.10		
23:43:0118001:5254	1.1	488112.54	1377204.24	—	0.10		
23:43:0118001:5254	1.2	488111.50	1377210.69	—	0.10		
23:43:0118001:5254	1.3	488110.71	1377210.56	—	0.10		
23:43:0118001:5254	1.4	488110.43	1377212.31	—	0.10		
23:43:0118001:5254	1.5	488111.22	1377212.44	—	0.10		
23:43:0118001:5254	1.6	488110.47	1377217.08	—	0.10		
23:43:0118001:5254	1.7	488103.07	1377215.88	—	0.10		
23:43:0118001:5254	1.8	488105.13	1377203.06	—	0.10		
23:43:0118001:5254	1.9	488108.50	1377203.60	—	0.10		

Начальник отдела		<u>С. П. Черечеча</u>
полное наименование должности	подпись	инициалы, фамилия

М.П.

КАДАСТРОВЫЙ ПЛАН ТЕРРИТОРИИ

Лист № 331	раздела 9	Всего листов раздела 9: 664	Всего разделов: 9	Всего листов: 2092
------------	-----------	-----------------------------	-------------------	--------------------

"14" января 2020 г. № 23/ИСХ/20-28715

Номер кадастрового квартала: 23:43:0118001

Кадастровый номер здания, сооружения, объекта незавершенного строительства	Номера точек контура	Координаты		Радиус (R)	Средняя квадратическая погрешность определения координат характерных точек контура, м	Глубина, высота, м	
		X	Y			H1	H2
1	2	3	4	5	6	7	8
23:43:0118001:5254	1.10	488109.70	1377202.73	—	0.10		
23:43:0118001:5254	1.11	488111.68	1377203.04	—	0.10		
23:43:0118001:5254	1.1	488112.54	1377204.24	—	0.10		
23:43:0118001:5255	1.1	488254.49	1377192.51	—	0.10		
23:43:0118001:5255	1.2	488253.17	1377200.09	—	0.10		
23:43:0118001:5255	1.3	488253.66	1377200.18	—	0.10		
23:43:0118001:5255	1.4	488252.95	1377204.27	—	0.10		
23:43:0118001:5255	1.5	488248.52	1377203.50	—	0.10		
23:43:0118001:5255	1.6	488248.69	1377202.51	—	0.10		
23:43:0118001:5255	1.7	488246.43	1377202.12	—	0.10		
23:43:0118001:5255	1.8	488247.32	1377196.96	—	0.10		
23:43:0118001:5255	1.9	488246.14	1377196.75	—	0.10		
23:43:0118001:5255	1.10	488247.10	1377191.23	—	0.10		
23:43:0118001:5255	1.1	488254.49	1377192.51	—	0.10		
23:43:0118001:5256	1.1	488054.67	1377191.64	—	0.10		
23:43:0118001:5256	1.2	488054.51	1377192.63	—	0.10		
23:43:0118001:5256	1.3	488056.79	1377192.99	—	0.10		
23:43:0118001:5256	1.4	488055.97	1377198.17	—	0.10		
23:43:0118001:5256	1.5	488057.16	1377198.36	—	0.10		
23:43:0118001:5256	1.6	488056.29	1377203.89	—	0.10		
23:43:0118001:5256	1.7	488048.87	1377202.73	—	0.10		
23:43:0118001:5256	1.8	488050.07	1377195.13	—	0.10		
23:43:0118001:5256	1.9	488049.58	1377195.05	—	0.10		
23:43:0118001:5256	1.10	488050.22	1377190.95	—	0.10		
23:43:0118001:5256	1.1	488054.67	1377191.64	—	0.10		

Начальник отдела		<u>С. П. Черечеча</u>
полное наименование должности	подпись	инициалы, фамилия

М.П.

КАДАСТРОВЫЙ ПЛАН ТЕРРИТОРИИ

Лист № 332	раздела 9	Всего листов раздела 9: 664	Всего разделов: 9	Всего листов: 2092
------------	-----------	-----------------------------	-------------------	--------------------

"14" января 2020 г. № 23/ИСХ/20-28715

Номер кадастрового квартала: 23:43:0118001

Кадастровый номер здания, сооружения, объекта незавершенного строительства	Номера точек контура	Координаты		Радиус (R)	Средняя квадратическая погрешность определения координат характерных точек контура, м	Глубина, высота, м	
		X	Y			H1	H2
1	2	3	4	5	6	7	8
23:43:0118001:5257	1.1	488198.78	1377413.11	—	0.10		
23:43:0118001:5257	1.2	488205.33	1377414.03	—	0.10		
23:43:0118001:5257	1.3	488203.66	1377425.88	—	0.10		
23:43:0118001:5257	1.4	488201.37	1377425.56	—	0.10		
23:43:0118001:5257	1.5	488200.12	1377426.75	—	0.10		
23:43:0118001:5257	1.6	488197.97	1377426.44	—	0.10		
23:43:0118001:5257	1.7	488197.11	1377424.93	—	0.10		
23:43:0118001:5257	1.1	488198.78	1377413.11	—	0.10		
23:43:0118001:5258	1.1	488085.12	1377198.92	—	0.10		
23:43:0118001:5258	1.2	488084.08	1377205.35	—	0.10		
23:43:0118001:5258	1.3	488083.29	1377205.23	—	0.10		
23:43:0118001:5258	1.4	488083	1377206.98	—	0.10		
23:43:0118001:5258	1.5	488083.80	1377207.10	—	0.10		
23:43:0118001:5258	1.6	488083.05	1377211.75	—	0.10		
23:43:0118001:5258	1.7	488075.64	1377210.55	—	0.10		
23:43:0118001:5258	1.8	488077.71	1377197.73	—	0.10		
23:43:0118001:5258	1.9	488081.07	1377198.27	—	0.10		
23:43:0118001:5258	1.10	488082.27	1377197.39	—	0.10		
23:43:0118001:5258	1.11	488084.26	1377197.73	—	0.10		
23:43:0118001:5258	1.1	488085.12	1377198.92	—	0.10		
23:43:0118001:5259	1.1	488070.10	1377695.26	—	0.10		
23:43:0118001:5259	1.2	488078.07	1377696.45	—	0.10		
23:43:0118001:5259	1.3	488075.98	1377710.38	—	0.10		
23:43:0118001:5259	1.4	488068.02	1377709.19	—	0.10		
23:43:0118001:5259	1.1	488070.10	1377695.26	—	0.10		

Начальник отдела		<u>С. П. Черечеча</u>
полное наименование должности	подпись	инициалы, фамилия

М.П.

КАДАСТРОВЫЙ ПЛАН ТЕРРИТОРИИ

Лист № 333	раздела 9	Всего листов раздела 9: 664	Всего разделов: 9	Всего листов: 2092
------------	-----------	-----------------------------	-------------------	--------------------

"14" января 2020 г. № 23/ИСХ/20-28715

Номер кадастрового квартала: 23:43:0118001

Кадастровый номер здания, сооружения, объекта незавершенного строительства	Номера точек контура	Координаты		Радиус (R)	Средняя квадратическая погрешность определения координат характерных точек контура, м	Глубина, высота, м	
		X	Y			H1	H2
1	2	3	4	5	6	7	8
23:43:0118001:5260	1.1	487815.66	1377672.01	—	0.10		
23:43:0118001:5260	1.2	487828.51	1377673.93	—	0.10		
23:43:0118001:5260	1.3	487827.47	1377680.84	—	0.10		
23:43:0118001:5260	1.4	487814.63	1377678.92	—	0.10		
23:43:0118001:5260	1.1	487815.66	1377672.01	—	0.10		
23:43:0118001:5261	1.1	488016.87	1377753.37	—	0.10		
23:43:0118001:5261	1.2	488023.89	1377754.44	—	0.10		
23:43:0118001:5261	1.3	488022.05	1377766.47	—	0.10		
23:43:0118001:5261	1.4	488015.03	1377765.40	—	0.10		
23:43:0118001:5261	1.1	488016.87	1377753.37	—	0.10		
23:43:0118001:5262	1.1	488292.30	1377400.67	—	0.10		
23:43:0118001:5262	1.2	488304.14	1377402.44	—	0.10		
23:43:0118001:5262	1.3	488303.16	1377409	—	0.10		
23:43:0118001:5262	1.4	488291.32	1377407.22	—	0.10		
23:43:0118001:5262	1.1	488292.30	1377400.67	—	0.10		
23:43:0118001:5263	1.1	487936.07	1376340.95	—	0.10		
23:43:0118001:5263	1.2	487932.47	1376350.77	—	0.10		
23:43:0118001:5263	1.3	487922.24	1376346.89	—	0.10		
23:43:0118001:5263	1.4	487925.51	1376337.18	—	0.10		
23:43:0118001:5263	1.1	487936.07	1376340.95	—	0.10		
23:43:0118001:5264	1.1	488017.29	1377205.57	—	0.10		
23:43:0118001:5264	1.2	488015.05	1377218.83	—	0.10		
23:43:0118001:5264	1.3	488013.18	1377220.16	—	0.10		
23:43:0118001:5264	1.4	488010.66	1377219.74	—	0.10		
23:43:0118001:5264	1.5	488009.33	1377217.87	—	0.10		

Начальник отдела		С. П. Черечеча
полное наименование должности	подпись	инициалы, фамилия

М.П.

КАДАСТРОВЫЙ ПЛАН ТЕРРИТОРИИ

Лист № 334	раздела 9	Всего листов раздела 9: 664	Всего разделов: 9	Всего листов: 2092
------------	-----------	-----------------------------	-------------------	--------------------

"14" января 2020 г. № 23/ИСХ/20-28715

Номер кадастрового квартала: 23:43:0118001

Кадастровый номер здания, сооружения, объекта незавершенного строительства	Номера точек контура	Координаты		Радиус (R)	Средняя квадратическая погрешность определения координат характерных точек контура, м	Глубина, высота, м	
		X	Y			H1	H2
1	2	3	4	5	6	7	8
23:43:0118001:5264	1.6	488006.67	1377217.42	—	0.10		
23:43:0118001:5264	1.7	488006.97	1377215.59	—	0.10		
23:43:0118001:5264	1.8	488005.01	1377215.26	—	0.10		
23:43:0118001:5264	1.9	488006.17	1377208.40	—	0.10		
23:43:0118001:5264	1.10	488008.82	1377208.85	—	0.10		
23:43:0118001:5264	1.11	488009.60	1377204.27	—	0.10		
23:43:0118001:5264	1.1	488017.29	1377205.57	—	0.10		
23:43:0118001:5265	1.1	488024.81	1377754.50	—	0.10		
23:43:0118001:5265	1.2	488036.65	1377756.42	—	0.10		
23:43:0118001:5265	1.3	488035.60	1377762.94	—	0.10		
23:43:0118001:5265	1.4	488027.99	1377761.70	—	0.10		
23:43:0118001:5265	1.5	488026.74	1377762.83	—	0.10		
23:43:0118001:5265	1.6	488024.59	1377762.48	—	0.10		
23:43:0118001:5265	1.7	488023.75	1377761.04	—	0.10		
23:43:0118001:5265	1.1	488024.81	1377754.50	—	0.10		
23:43:0118001:5266	1.1	488105.05	1377579.66	—	0.10		
23:43:0118001:5266	1.2	488116.88	1377581.50	—	0.10		
23:43:0118001:5266	1.3	488115.81	1377588.40	—	0.10		
23:43:0118001:5266	1.4	488103.98	1377586.56	—	0.10		
23:43:0118001:5266	1.1	488105.05	1377579.66	—	0.10		
23:43:0118001:5267	1.1	488051.57	1377690.76	—	0.10		
23:43:0118001:5267	1.2	488053.73	1377691.08	—	0.10		
23:43:0118001:5267	1.3	488054.48	1377692.86	—	0.10		
23:43:0118001:5267	1.4	488056.73	1377693.19	—	0.10		
23:43:0118001:5267	1.5	488054.98	1377705.03	—	0.10		

Начальник отдела		С. П. Черечеча
полное наименование должности	подпись	инициалы, фамилия

М.П.

КАДАСТРОВЫЙ ПЛАН ТЕРРИТОРИИ

Лист № 335	раздела 9	Всего листов раздела 9: 664	Всего разделов: 9	Всего листов: 2092
------------	-----------	-----------------------------	-------------------	--------------------

"14" января 2020 г. № 23/ИСХ/20-28715

Номер кадастрового квартала: 23:43:0118001

Кадастровый номер здания, сооружения, объекта незавершенного строительства	Номера точек контура	Координаты		Радиус (R)	Средняя квадратическая погрешность определения координат характерных точек контура, м	Глубина, высота, м	
		X	Y			H1	H2
1	2	3	4	5	6	7	8
23:43:0118001:5267	1.6	488048.55	1377704.08	—	0.10		
23:43:0118001:5267	1.7	488050.29	1377692.31	—	0.10		
23:43:0118001:5267	1.1	488051.57	1377690.76	—	0.10		
23:43:0118001:5268	1.1	488009.19	1376925.85	—	0.10		
23:43:0118001:5268	1.2	488008.15	1376931.86	—	0.10		
23:43:0118001:5268	1.3	487995.82	1376929.61	—	0.10		
23:43:0118001:5268	1.4	487996.54	1376925.67	—	0.10		
23:43:0118001:5268	1.5	487993	1376925.03	—	0.10		
23:43:0118001:5268	1.6	487994.44	1376917.16	—	0.10		
23:43:0118001:5268	1.7	488008.75	1376919.77	—	0.10		
23:43:0118001:5268	1.8	488007.69	1376925.58	—	0.10		
23:43:0118001:5268	1.1	488009.19	1376925.85	—	0.10		
23:43:0118001:5268	2.1	488009.19	1376925.85	—	0.10		
23:43:0118001:5268	2.2	488008.15	1376931.86	—	0.10		
23:43:0118001:5268	2.3	487995.82	1376929.61	—	0.10		
23:43:0118001:5268	2.4	487997.99	1376917.81	—	0.10		
23:43:0118001:5268	2.5	488008.75	1376919.77	—	0.10		
23:43:0118001:5268	2.6	488007.69	1376925.58	—	0.10		
23:43:0118001:5268	2.1	488009.19	1376925.85	—	0.10		
23:43:0118001:5269	1.1	487725.86	1377734.94	—	0.10		
23:43:0118001:5269	1.2	487736.76	1377736.57	—	0.10		
23:43:0118001:5269	1.3	487735.13	1377747.48	—	0.10		
23:43:0118001:5269	1.4	487724.24	1377745.84	—	0.10		
23:43:0118001:5269	1.5	487723.14	1377744.44	—	0.10		
23:43:0118001:5269	1.6	487723.44	1377742.40	—	0.10		

Начальник отдела		<u>С. П. Черечеча</u>
полное наименование должности	подпись	инициалы, фамилия

М.П.

КАДАСТРОВЫЙ ПЛАН ТЕРРИТОРИИ

Лист № 336	раздела 9	Всего листов раздела 9: 664	Всего разделов: 9	Всего листов: 2092
------------	-----------	-----------------------------	-------------------	--------------------

"14" января 2020 г. № 23/ИСХ/20-28715

Номер кадастрового квартала: 23:43:0118001

Кадастровый номер здания, сооружения, объекта незавершенного строительства	Номера точек контура	Координаты		Радиус (R)	Средняя квадратическая погрешность определения координат характерных точек контура, м	Глубина, высота, м	
		X	Y			H1	H2
1	2	3	4	5	6	7	8
23:43:0118001:5269	1.7	487724.89	1377741.43	—	0.10		
23:43:0118001:5269	1.1	487725.86	1377734.94	—	0.10		
23:43:0118001:5270	1.1	488154.92	1377211.35	—	0.10		
23:43:0118001:5270	1.2	488152.89	1377223.43	—	0.10		
23:43:0118001:5270	1.3	488148.14	1377222.63	—	0.10		
23:43:0118001:5270	1.4	488147.69	1377225.19	—	0.10		
23:43:0118001:5270	1.5	488142.11	1377224.25	—	0.10		
23:43:0118001:5270	1.6	488144.68	1377208.99	—	0.10		
23:43:0118001:5270	1.7	488149.46	1377209.80	—	0.10		
23:43:0118001:5270	1.8	488149.23	1377211.17	—	0.10		
23:43:0118001:5270	1.9	488150.86	1377211.45	—	0.10		
23:43:0118001:5270	1.10	488150.99	1377210.69	—	0.10		
23:43:0118001:5270	1.1	488154.92	1377211.35	—	0.10		
23:43:0118001:5297	1.1	487752.20	1377696.44	—	0.10		
23:43:0118001:5297	1.2	487765.11	1377698.37	—	0.10		
23:43:0118001:5297	1.3	487764.06	1377705.36	—	0.10		
23:43:0118001:5297	1.4	487751.16	1377703.43	—	0.10		
23:43:0118001:5297	1.1	487752.20	1377696.44	—	0.10		
23:43:0118001:5298	1.1	487739.29	1377783	—	0.10		
23:43:0118001:5298	1.2	487752.19	1377784.94	—	0.10		
23:43:0118001:5298	1.3	487751.14	1377791.89	—	0.10		
23:43:0118001:5298	1.4	487738.25	1377789.95	—	0.10		
23:43:0118001:5298	1.1	487739.29	1377783	—	0.10		
23:43:0118001:5300	1.1	487850.13	1377603.01	—	0.10		
23:43:0118001:5300	1.2	487856.61	1377604.01	—	0.10		

Начальник отдела		<u>С. П. Черечеча</u>
полное наименование должности	подпись	инициалы, фамилия

М.П.

КАДАСТРОВЫЙ ПЛАН ТЕРРИТОРИИ

Лист № 337	раздела 9	Всего листов раздела 9: 664	Всего разделов: 9	Всего листов: 2092
------------	-----------	-----------------------------	-------------------	--------------------

"14" января 2020 г. № 23/ИСХ/20-28715

Номер кадастрового квартала: 23:43:0118001

Кадастровый номер здания, сооружения, объекта незавершенного строительства	Номера точек контура	Координаты		Радиус (R)	Средняя квадратическая погрешность определения координат характерных точек контура, м	Глубина, высота, м	
		X	Y			H1	H2
1	2	3	4	5	6	7	8
23:43:0118001:5300	1.3	487854.82	1377615.65	—	0.10		
23:43:0118001:5300	1.4	487853.24	1377616.90	—	0.10		
23:43:0118001:5300	1.5	487849.47	1377616.33	—	0.10		
23:43:0118001:5300	1.6	487848.34	1377614.65	—	0.10		
23:43:0118001:5300	1.1	487850.13	1377603.01	—	0.10		
23:43:0118001:5301	1.1	488305.50	1377181.20	—	0.10		
23:43:0118001:5301	1.2	488304.01	1377190.08	—	0.10		
23:43:0118001:5301	1.3	488296.35	1377188.80	—	0.10		
23:43:0118001:5301	1.4	488298.07	1377178.53	—	0.10		
23:43:0118001:5301	1.5	488302.12	1377179.21	—	0.10		
23:43:0118001:5301	1.6	488301.88	1377180.59	—	0.10		
23:43:0118001:5301	1.1	488305.50	1377181.20	—	0.10		
23:43:0118001:5302	1.1	488248.34	1377231.31	—	0.10		
23:43:0118001:5302	1.2	488246.65	1377241.76	—	0.10		
23:43:0118001:5302	1.3	488238.90	1377240.50	—	0.10		
23:43:0118001:5302	1.4	488240.66	1377229.59	—	0.10		
23:43:0118001:5302	1.5	488244.10	1377230.15	—	0.10		
23:43:0118001:5302	1.6	488244.03	1377230.61	—	0.10		
23:43:0118001:5302	1.1	488248.34	1377231.31	—	0.10		
23:43:0118001:5303	1.1	488140.11	1377209.72	—	0.10		
23:43:0118001:5303	1.2	488138.98	1377216.15	—	0.10		
23:43:0118001:5303	1.3	488138.19	1377216.01	—	0.10		
23:43:0118001:5303	1.4	488137.88	1377217.76	—	0.10		
23:43:0118001:5303	1.5	488138.67	1377217.90	—	0.10		
23:43:0118001:5303	1.6	488137.86	1377222.53	—	0.10		

Начальник отдела		<u>С. П. Черечеча</u>
полное наименование должности	подпись	инициалы, фамилия

М.П.

КАДАСТРОВЫЙ ПЛАН ТЕРРИТОРИИ

Лист № 338	раздела 9	Всего листов раздела 9: 664	Всего разделов: 9	Всего листов: 2092
------------	-----------	-----------------------------	-------------------	--------------------

"14" января 2020 г. № 23/ИСХ/20-28715

Номер кадастрового квартала: 23:43:0118001

Кадастровый номер здания, сооружения, объекта незавершенного строительства	Номера точек контура	Координаты		Радиус (R)	Средняя квадратическая погрешность определения координат характерных точек контура, м	Глубина, высота, м	
		X	Y			H1	H2
1	2	3	4	5	6	7	8
23:43:0118001:5303	1.7	488130.48	1377221.23	—	0.10		
23:43:0118001:5303	1.8	488132.72	1377208.44	—	0.10		
23:43:0118001:5303	1.9	488136.07	1377209.02	—	0.10		
23:43:0118001:5303	1.10	488137.28	1377208.17	—	0.10		
23:43:0118001:5303	1.11	488139.26	1377208.51	—	0.10		
23:43:0118001:5303	1.1	488140.11	1377209.72	—	0.10		
23:43:0118001:5304	1.1	487953.74	1377490.83	—	0.10		
23:43:0118001:5304	1.2	487960.25	1377491.79	—	0.10		
23:43:0118001:5304	1.3	487958.37	1377504.49	—	0.10		
23:43:0118001:5304	1.4	487951.86	1377503.53	—	0.10		
23:43:0118001:5304	1.1	487953.74	1377490.83	—	0.10		
23:43:0118001:5305	1.1	488056.62	1377728.91	—	0.10		
23:43:0118001:5305	1.2	488069.50	1377730.72	—	0.10		
23:43:0118001:5305	1.3	488068.39	1377738.58	—	0.10		
23:43:0118001:5305	1.4	488055.59	1377736.78	—	0.10		
23:43:0118001:5305	1.5	488054.33	1377735.36	—	0.10		
23:43:0118001:5305	1.6	488054.60	1377733.44	—	0.10		
23:43:0118001:5305	1.7	488056.08	1377732.77	—	0.10		
23:43:0118001:5305	1.1	488056.62	1377728.91	—	0.10		
23:43:0118001:5306	1.1	488015.35	1376727.74	—	0.10		
23:43:0118001:5306	1.2	488022.26	1376737.07	—	0.10		
23:43:0118001:5306	1.3	488016.20	1376741.55	—	0.10		
23:43:0118001:5306	1.4	488009.24	1376732.17	—	0.10		
23:43:0118001:5306	1.1	488015.35	1376727.74	—	0.10		
23:43:0118001:5307	1.1	488084.29	1377509.60	—	0.10		

Начальник отдела		<u>С. П. Черечеча</u>
полное наименование должности	подпись	инициалы, фамилия

М.П.

КАДАСТРОВЫЙ ПЛАН ТЕРРИТОРИИ

Лист № 339	раздела 9	Всего листов раздела 9: 664	Всего разделов: 9	Всего листов: 2092
------------	-----------	-----------------------------	-------------------	--------------------

"14" января 2020 г. № 23/ИСХ/20-28715

Номер кадастрового квартала: 23:43:0118001

Кадастровый номер здания, сооружения, объекта незавершенного строительства	Номера точек контура	Координаты		Радиус (R)	Средняя квадратическая погрешность определения координат характерных точек контура, м	Глубина, высота, м	
		X	Y			H1	H2
1	2	3	4	5	6	7	8
23:43:0118001:5307	1.2	488081.33	1377528.32	—	0.10		
23:43:0118001:5307	1.3	488074.91	1377527.30	—	0.10		
23:43:0118001:5307	1.4	488077.87	1377508.59	—	0.10		
23:43:0118001:5307	1.1	488084.29	1377509.60	—	0.10		
23:43:0118001:5308	1.1	488179.37	1378002.25	—	0.10		
23:43:0118001:5308	1.2	488190.07	1378003.80	—	0.10		
23:43:0118001:5308	1.3	488188.78	1378012.71	—	0.10		
23:43:0118001:5308	1.4	488177.89	1378011.13	—	0.10		
23:43:0118001:5308	1.5	488178.57	1378006.41	—	0.10		
23:43:0118001:5308	1.6	488177.56	1378005.12	—	0.10		
23:43:0118001:5308	1.7	488177.86	1378003.05	—	0.10		
23:43:0118001:5308	1.1	488179.37	1378002.25	—	0.10		
23:43:0118001:5309	1.1	488039.28	1377600.53	—	0.10		
23:43:0118001:5309	1.2	488052.32	1377602.47	—	0.10		
23:43:0118001:5309	1.3	488051.28	1377609.45	—	0.10		
23:43:0118001:5309	1.4	488038.23	1377607.51	—	0.10		
23:43:0118001:5309	1.1	488039.28	1377600.53	—	0.10		
23:43:0118001:5310	1.1	488073.65	1377794.66	—	0.10		
23:43:0118001:5310	1.2	488086.76	1377796.64	—	0.10		
23:43:0118001:5310	1.3	488086.22	1377800.22	—	0.10		
23:43:0118001:5310	1.4	488087.27	1377801.59	—	0.10		
23:43:0118001:5310	1.5	488086.95	1377803.71	—	0.10		
23:43:0118001:5310	1.6	488085.31	1377804.51	—	0.10		
23:43:0118001:5310	1.7	488072.45	1377802.57	—	0.10		
23:43:0118001:5310	1.1	488073.65	1377794.66	—	0.10		

Начальник отдела		<u>С. П. Черечеча</u>
полное наименование должности	подпись	инициалы, фамилия

М.П.

КАДАСТРОВЫЙ ПЛАН ТЕРРИТОРИИ

Лист № 340	раздела 9	Всего листов раздела 9: 664	Всего разделов: 9	Всего листов: 2092
------------	-----------	-----------------------------	-------------------	--------------------

"14" января 2020 г. № 23/ИСХ/20-28715

Номер кадастрового квартала: 23:43:0118001

Кадастровый номер здания, сооружения, объекта незавершенного строительства	Номера точек контура	Координаты		Радиус (R)	Средняя квадратическая погрешность определения координат характерных точек контура, м	Глубина, высота, м	
		X	Y			H1	H2
1	2	3	4	5	6	7	8
23:43:0118001:5311	1.1	487994.74	1377591.41	—	0.10		
23:43:0118001:5311	1.2	488006.75	1377593.20	—	0.10		
23:43:0118001:5311	1.3	488007.77	1377594.57	—	0.10		
23:43:0118001:5311	1.4	488007.46	1377596.61	—	0.10		
23:43:0118001:5311	1.5	488005.98	1377597.46	—	0.10		
23:43:0118001:5311	1.6	488005.64	1377599.75	—	0.10		
23:43:0118001:5311	1.7	487993.76	1377597.97	—	0.10		
23:43:0118001:5311	1.1	487994.74	1377591.41	—	0.10		
23:43:0118001:5312	1.1	488003.79	1377522.09	—	0.10		
23:43:0118001:5312	1.2	488016.68	1377523.94	—	0.10		
23:43:0118001:5312	1.3	488017.86	1377525.21	—	0.10		
23:43:0118001:5312	1.4	488017.56	1377527.29	—	0.10		
23:43:0118001:5312	1.5	488016.07	1377528.09	—	0.10		
23:43:0118001:5312	1.6	488015.74	1377530.36	—	0.10		
23:43:0118001:5312	1.7	488002.87	1377528.52	—	0.10		
23:43:0118001:5312	1.1	488003.79	1377522.09	—	0.10		
23:43:0118001:5313	1.1	487870.58	1377800.86	—	0.10		
23:43:0118001:5313	1.2	487882.45	1377802.63	—	0.10		
23:43:0118001:5313	1.3	487883.75	1377803.83	—	0.10		
23:43:0118001:5313	1.4	487883.47	1377805.68	—	0.10		
23:43:0118001:5313	1.5	487881.89	1377806.39	—	0.10		
23:43:0118001:5313	1.6	487881.47	1377809.16	—	0.10		
23:43:0118001:5313	1.7	487869.61	1377807.38	—	0.10		
23:43:0118001:5313	1.1	487870.58	1377800.86	—	0.10		
23:43:0118001:5314	1.1	487782.85	1377721.93	—	0.10		

Начальник отдела		С. П. Черечеча
полное наименование должности	подпись	инициалы, фамилия

М.П.

КАДАСТРОВЫЙ ПЛАН ТЕРРИТОРИИ

Лист № 341	раздела 9	Всего листов раздела 9: 664	Всего разделов: 9	Всего листов: 2092
------------	-----------	-----------------------------	-------------------	--------------------

"14" января 2020 г. № 23/ИСХ/20-28715

Номер кадастрового квартала: 23:43:0118001

Кадастровый номер здания, сооружения, объекта незавершенного строительства	Номера точек контура	Координаты		Радиус (R)	Средняя квадратическая погрешность определения координат характерных точек контура, м	Глубина, высота, м	
		X	Y			H1	H2
1	2	3	4	5	6	7	8
23:43:0118001:5314	1.2	487795.70	1377723.86	—	0.10		
23:43:0118001:5314	1.3	487794.67	1377730.78	—	0.10		
23:43:0118001:5314	1.4	487781.81	1377728.86	—	0.10		
23:43:0118001:5314	1.1	487782.85	1377721.93	—	0.10		
23:43:0118001:5315	1.1	488076.54	1377634.83	—	0.10		
23:43:0118001:5315	1.2	488083.11	1377635.92	—	0.10		
23:43:0118001:5315	1.3	488081.14	1377647.79	—	0.10		
23:43:0118001:5315	1.4	488079.61	1377649.01	—	0.10		
23:43:0118001:5315	1.5	488075.62	1377648.35	—	0.10		
23:43:0118001:5315	1.6	488074.57	1377646.70	—	0.10		
23:43:0118001:5315	1.1	488076.54	1377634.83	—	0.10		
23:43:0118001:5316	1.1	487821.60	1377465.87	—	0.10		
23:43:0118001:5316	1.2	487828.48	1377466.90	—	0.10		
23:43:0118001:5316	1.3	487826.57	1377479.72	—	0.10		
23:43:0118001:5316	1.4	487819.68	1377478.69	—	0.10		
23:43:0118001:5316	1.1	487821.60	1377465.87	—	0.10		
23:43:0118001:5344	1.1	487778.51	1377525.13	—	0.10		
23:43:0118001:5344	1.2	487789.37	1377526.79	—	0.10		
23:43:0118001:5344	1.3	487788.40	1377533.13	—	0.10		
23:43:0118001:5344	1.4	487789.55	1377534.49	—	0.10		
23:43:0118001:5344	1.5	487789.23	1377536.52	—	0.10		
23:43:0118001:5344	1.6	487787.79	1377537.66	—	0.10		
23:43:0118001:5344	1.7	487776.85	1377535.98	—	0.10		
23:43:0118001:5344	1.1	487778.51	1377525.13	—	0.10		
23:43:0118001:5345	1.1	488033.23	1377844.05	—	0.10		

Начальник отдела		<u>С. П. Черечеча</u>
полное наименование должности	подпись	инициалы, фамилия

М.П.

КАДАСТРОВЫЙ ПЛАН ТЕРРИТОРИИ

Лист № 342	раздела 9	Всего листов раздела 9: 664	Всего разделов: 9	Всего листов: 2092
------------	-----------	-----------------------------	-------------------	--------------------

"14" января 2020 г. № 23/ИСХ/20-28715

Номер кадастрового квартала: 23:43:0118001

Кадастровый номер здания, сооружения, объекта незавершенного строительства	Номера точек контура	Координаты		Радиус (R)	Средняя квадратическая погрешность определения координат характерных точек контура, м	Глубина, высота, м	
		X	Y			H1	H2
1	2	3	4	5	6	7	8
23:43:0118001:5345	1.2	488039.67	1377844.98	—	0.10		
23:43:0118001:5345	1.3	488037.95	1377856.82	—	0.10		
23:43:0118001:5345	1.4	488036.54	1377857.97	—	0.10		
23:43:0118001:5345	1.5	488034.55	1377857.68	—	0.10		
23:43:0118001:5345	1.6	488033.72	1377856.21	—	0.10		
23:43:0118001:5345	1.7	488031.52	1377855.89	—	0.10		
23:43:0118001:5345	1.1	488033.23	1377844.05	—	0.10		
23:43:0118001:5346	1.1	488009.22	1377840.22	—	0.10		
23:43:0118001:5346	1.2	488015.69	1377841.30	—	0.10		
23:43:0118001:5346	1.3	488013.67	1377853.28	—	0.10		
23:43:0118001:5346	1.4	488012.49	1377854.43	—	0.10		
23:43:0118001:5346	1.5	488007.91	1377853.66	—	0.10		
23:43:0118001:5346	1.6	488007.20	1377852.19	—	0.10		
23:43:0118001:5346	1.1	488009.22	1377840.22	—	0.10		
23:43:0118001:5347	1.1	487896.60	1377611.06	—	0.10		
23:43:0118001:5347	1.2	487905.50	1377612.38	—	0.10		
23:43:0118001:5347	1.3	487903.88	1377623.26	—	0.10		
23:43:0118001:5347	1.4	487899.09	1377622.55	—	0.10		
23:43:0118001:5347	1.5	487897.93	1377623.58	—	0.10		
23:43:0118001:5347	1.6	487896.08	1377623.31	—	0.10		
23:43:0118001:5347	1.7	487894.98	1377621.95	—	0.10		
23:43:0118001:5347	1.1	487896.60	1377611.06	—	0.10		
23:43:0118001:5348	1.1	488000.59	1377839.06	—	0.10		
23:43:0118001:5348	1.2	488007.03	1377840	—	0.10		
23:43:0118001:5348	1.3	488005.29	1377851.77	—	0.10		

Начальник отдела		<u>С. П. Черечеча</u>
полное наименование должности	подпись	инициалы, фамилия

М.П.

КАДАСТРОВЫЙ ПЛАН ТЕРРИТОРИИ

Лист № 343	раздела 9	Всего листов раздела 9: 664	Всего разделов: 9	Всего листов: 2092
------------	-----------	-----------------------------	-------------------	--------------------

"14" января 2020 г. № 23/ИСХ/20-28715

Номер кадастрового квартала: 23:43:0118001

Кадастровый номер здания, сооружения, объекта незавершенного строительства	Номера точек контура	Координаты		Радиус (R)	Средняя квадратическая погрешность определения координат характерных точек контура, м	Глубина, высота, м	
		X	Y			H1	H2
1	2	3	4	5	6	7	8
23:43:0118001:5348	1.4	488003.86	1377853.02	—	0.10		
23:43:0118001:5348	1.5	488002.02	1377852.75	—	0.10		
23:43:0118001:5348	1.6	488001.09	1377851.23	—	0.10		
23:43:0118001:5348	1.7	487998.85	1377850.90	—	0.10		
23:43:0118001:5348	1.1	488000.59	1377839.06	—	0.10		
23:43:0118001:5349	1.1	488010.50	1377788.60	—	0.10		
23:43:0118001:5349	1.2	488023.36	1377790.52	—	0.10		
23:43:0118001:5349	1.3	488022.35	1377797.31	—	0.10		
23:43:0118001:5349	1.4	488009.49	1377795.40	—	0.10		
23:43:0118001:5349	1.1	488010.50	1377788.60	—	0.10		
23:43:0118001:5350	1.1	487871.76	1377792.35	—	0.10		
23:43:0118001:5350	1.2	487883.63	1377794.13	—	0.10		
23:43:0118001:5350	1.3	487883.22	1377796.86	—	0.10		
23:43:0118001:5350	1.4	487884.56	1377797.98	—	0.10		
23:43:0118001:5350	1.5	487884.26	1377799.94	—	0.10		
23:43:0118001:5350	1.6	487882.65	1377800.65	—	0.10		
23:43:0118001:5350	1.7	487870.78	1377798.88	—	0.10		
23:43:0118001:5350	1.1	487871.76	1377792.35	—	0.10		
23:43:0118001:5351	1.1	488326.29	1377269.94	—	0.10		
23:43:0118001:5351	1.2	488324.40	1377280.52	—	0.10		
23:43:0118001:5351	1.3	488318.92	1377279.55	—	0.10		
23:43:0118001:5351	1.4	488318.69	1377280.83	—	0.10		
23:43:0118001:5351	1.5	488316.01	1377280.35	—	0.10		
23:43:0118001:5351	1.6	488318.12	1377268.49	—	0.10		
23:43:0118001:5351	1.1	488326.29	1377269.94	—	0.10		

Начальник отдела		<u>С. П. Черечеча</u>
полное наименование должности	подпись	инициалы, фамилия

М.П.

КАДАСТРОВЫЙ ПЛАН ТЕРРИТОРИИ

Лист № 344	раздела 9	Всего листов раздела 9: 664	Всего разделов: 9	Всего листов: 2092
------------	-----------	-----------------------------	-------------------	--------------------

"14" января 2020 г. № 23/ИСХ/20-28715

Номер кадастрового квартала: 23:43:0118001

Кадастровый номер здания, сооружения, объекта незавершенного строительства	Номера точек контура	Координаты		Радиус (R)	Средняя квадратическая погрешность определения координат характерных точек контура, м	Глубина, высота, м	
		X	Y			H1	H2
1	2	3	4	5	6	7	8
23:43:0118001:5352	1.1	488185.78	1377956.98	—	0.10		
23:43:0118001:5352	1.2	488198.30	1377958.86	—	0.10		
23:43:0118001:5352	1.3	488197.13	1377966.67	—	0.10		
23:43:0118001:5352	1.4	488184.37	1377964.76	—	0.10		
23:43:0118001:5352	1.5	488184.93	1377961.07	—	0.10		
23:43:0118001:5352	1.6	488183.84	1377960.06	—	0.10		
23:43:0118001:5352	1.7	488184.18	1377957.78	—	0.10		
23:43:0118001:5352	1.1	488185.78	1377956.98	—	0.10		
23:43:0118001:5353	1.1	488325.60	1377450.95	—	0.10		
23:43:0118001:5353	1.2	488338.42	1377452.87	—	0.10		
23:43:0118001:5353	1.3	488337.48	1377459.19	—	0.10		
23:43:0118001:5353	1.4	488324.66	1377457.27	—	0.10		
23:43:0118001:5353	1.5	488323.91	1377455.67	—	0.10		
23:43:0118001:5353	1.6	488324.42	1377452.26	—	0.10		
23:43:0118001:5353	1.1	488325.60	1377450.95	—	0.10		
23:43:0118001:5354	1.1	488071.72	1377827.84	—	0.10		
23:43:0118001:5354	1.2	488081.54	1377829.30	—	0.10		
23:43:0118001:5354	1.3	488081.08	1377832.41	—	0.10		
23:43:0118001:5354	1.4	488082.29	1377833.91	—	0.10		
23:43:0118001:5354	1.5	488081.97	1377836.03	—	0.10		
23:43:0118001:5354	1.6	488080.37	1377837.27	—	0.10		
23:43:0118001:5354	1.7	488070.53	1377835.80	—	0.10		
23:43:0118001:5354	1.1	488071.72	1377827.84	—	0.10		
23:43:0118001:5355	1.1	488073	1377819.46	—	0.10		
23:43:0118001:5355	1.2	488082.83	1377820.95	—	0.10		

Начальник отдела		<u>С. П. Черечеча</u>
полное наименование должности	подпись	инициалы, фамилия

М.П.

КАДАСТРОВЫЙ ПЛАН ТЕРРИТОРИИ

Лист № 345	раздела 9	Всего листов раздела 9: 664	Всего разделов: 9	Всего листов: 2092
------------	-----------	-----------------------------	-------------------	--------------------

"14" января 2020 г. № 23/ИСХ/20-28715

Номер кадастрового квартала: 23:43:0118001

Кадастровый номер здания, сооружения, объекта незавершенного строительства	Номера точек контура	Координаты		Радиус (R)	Средняя квадратическая погрешность определения координат характерных точек контура, м	Глубина, высота, м	
		X	Y			H1	H2
1	2	3	4	5	6	7	8
23:43:0118001:5355	1.3	488084	1377822.61	—	0.10		
23:43:0118001:5355	1.4	488083.68	1377824.73	—	0.10		
23:43:0118001:5355	1.5	488082.08	1377825.80	—	0.10		
23:43:0118001:5355	1.6	488081.61	1377828.91	—	0.10		
23:43:0118001:5355	1.7	488071.79	1377827.42	—	0.10		
23:43:0118001:5355	1.1	488073	1377819.46	—	0.10		
23:43:0118001:5356	1.1	488205.62	1377909.81	—	0.10		
23:43:0118001:5356	1.2	488212.69	1377910.86	—	0.10		
23:43:0118001:5356	1.3	488210.86	1377923.12	—	0.10		
23:43:0118001:5356	1.4	488203.79	1377922.06	—	0.10		
23:43:0118001:5356	1.1	488205.62	1377909.81	—	0.10		
23:43:0118001:5357	1.1	487745.34	1377581.73	—	0.10		
23:43:0118001:5357	1.2	487756.96	1377583.60	—	0.10		
23:43:0118001:5357	1.3	487755.69	1377591.52	—	0.10		
23:43:0118001:5357	1.4	487743.82	1377589.61	—	0.10		
23:43:0118001:5357	1.5	487744.41	1377585.97	—	0.10		
23:43:0118001:5357	1.6	487743.22	1377584.59	—	0.10		
23:43:0118001:5357	1.7	487743.55	1377582.53	—	0.10		
23:43:0118001:5357	1.1	487745.34	1377581.73	—	0.10		
23:43:0118001:5358	1.1	488044.01	1377803.84	—	0.10		
23:43:0118001:5358	1.2	488056.12	1377805.67	—	0.10		
23:43:0118001:5358	1.3	488054.92	1377813.53	—	0.10		
23:43:0118001:5358	1.4	488042.82	1377811.70	—	0.10		
23:43:0118001:5358	1.1	488044.01	1377803.84	—	0.10		
23:43:0118001:5359	1.1	488093.25	1377528.80	—	0.10		

Начальник отдела		С. П. Черечеча
полное наименование должности	подпись	инициалы, фамилия

М.П.

КАДАСТРОВЫЙ ПЛАН ТЕРРИТОРИИ

Лист № 346	раздела 9	Всего листов раздела 9: 664	Всего разделов: 9	Всего листов: 2092
------------	-----------	-----------------------------	-------------------	--------------------

"14" января 2020 г. № 23/ИСХ/20-28715

Номер кадастрового квартала: 23:43:0118001

Кадастровый номер здания, сооружения, объекта незавершенного строительства	Номера точек контура	Координаты		Радиус (R)	Средняя квадратическая погрешность определения координат характерных точек контура, м	Глубина, высота, м	
		X	Y			H1	H2
1	2	3	4	5	6	7	8
23:43:0118001:5359	1.2	488100.12	1377529.96	—	0.10		
23:43:0118001:5359	1.3	488098.11	1377541.92	—	0.10		
23:43:0118001:5359	1.4	488091.24	1377540.76	—	0.10		
23:43:0118001:5359	1.1	488093.25	1377528.80	—	0.10		
23:43:0118001:5360	1.1	488096.53	1377511.96	—	0.10		
23:43:0118001:5360	1.2	488103.50	1377513.14	—	0.10		
23:43:0118001:5360	1.3	488101.49	1377525.10	—	0.10		
23:43:0118001:5360	1.4	488094.51	1377523.93	—	0.10		
23:43:0118001:5360	1.1	488096.53	1377511.96	—	0.10		
23:43:0118001:5363	1.1	488189.68	1377912.68	—	0.10		
23:43:0118001:5363	1.2	488201.93	1377914.56	—	0.10		
23:43:0118001:5363	1.3	488200.83	1377921.77	—	0.10		
23:43:0118001:5363	1.4	488188.57	1377919.89	—	0.10		
23:43:0118001:5363	1.1	488189.68	1377912.68	—	0.10		
23:43:0118001:5364	1.1	488083.31	1377615.13	—	0.10		
23:43:0118001:5364	1.2	488096.21	1377617.12	—	0.10		
23:43:0118001:5364	1.3	488095.14	1377624.07	—	0.10		
23:43:0118001:5364	1.4	488082.23	1377622.07	—	0.10		
23:43:0118001:5364	1.1	488083.31	1377615.13	—	0.10		
23:43:0118001:5365	1.1	487789.20	1377682.84	—	0.10		
23:43:0118001:5365	1.2	487801.97	1377684.75	—	0.10		
23:43:0118001:5365	1.3	487800.96	1377691.54	—	0.10		
23:43:0118001:5365	1.4	487788.19	1377689.63	—	0.10		
23:43:0118001:5365	1.1	487789.20	1377682.84	—	0.10		
23:43:0118001:5390	1.1	487734.45	1377668.81	—	0.10		

Начальник отдела		<u>С. П. Черечеча</u>
полное наименование должности	подпись	инициалы, фамилия

М.П.

КАДАСТРОВЫЙ ПЛАН ТЕРРИТОРИИ

Лист № 347	раздела 9	Всего листов раздела 9: 664	Всего разделов: 9	Всего листов: 2092
------------	-----------	-----------------------------	-------------------	--------------------

"14" января 2020 г. № 23/ИСХ/20-28715

Номер кадастрового квартала: 23:43:0118001

Кадастровый номер здания, сооружения, объекта незавершенного строительства	Номера точек контура	Координаты		Радиус (R)	Средняя квадратическая погрешность определения координат характерных точек контура, м	Глубина, высота, м	
		X	Y			H1	H2
1	2	3	4	5	6	7	8
23:43:0118001:5390	1.2	487750.38	1377671.26	—	0.10		
23:43:0118001:5390	1.3	487749.31	1377678.25	—	0.10		
23:43:0118001:5390	1.4	487733.37	1377675.81	—	0.10		
23:43:0118001:5390	1.1	487734.45	1377668.81	—	0.10		
23:43:0118001:5391	1.1	487894.70	1377590.08	—	0.10		
23:43:0118001:5391	1.2	487905.58	1377591.60	—	0.10		
23:43:0118001:5391	1.3	487906.86	1377592.82	—	0.10		
23:43:0118001:5391	1.4	487906.56	1377594.98	—	0.10		
23:43:0118001:5391	1.5	487904.97	1377595.68	—	0.10		
23:43:0118001:5391	1.6	487904.04	1377602.38	—	0.10		
23:43:0118001:5391	1.7	487893.19	1377600.86	—	0.10		
23:43:0118001:5391	1.1	487894.70	1377590.08	—	0.10		
23:43:0118001:5392	1.1	487865.93	1377819.80	—	0.10		
23:43:0118001:5392	1.2	487872.55	1377820.82	—	0.10		
23:43:0118001:5392	1.3	487870.57	1377833.67	—	0.10		
23:43:0118001:5392	1.4	487863.94	1377832.64	—	0.10		
23:43:0118001:5392	1.1	487865.93	1377819.80	—	0.10		
23:43:0118001:5393	1.1	487890.20	1377049.03	—	0.10		
23:43:0118001:5393	1.2	487888.07	1377060.89	—	0.10		
23:43:0118001:5393	1.3	487881.45	1377059.70	—	0.10		
23:43:0118001:5393	1.4	487883.59	1377047.84	—	0.10		
23:43:0118001:5393	1.1	487890.20	1377049.03	—	0.10		
23:43:0118001:5394	1.1	486342.31	1376041.74	—	0.10		
23:43:0118001:5394	1.2	486339.41	1376085.72	—	0.10		
23:43:0118001:5394	1.3	486314.92	1376084.17	—	0.10		

Начальник отдела		С. П. Черечеча
полное наименование должности	подпись	инициалы, фамилия

М.П.

КАДАСТРОВЫЙ ПЛАН ТЕРРИТОРИИ

Лист № 348	раздела 9	Всего листов раздела 9: 664	Всего разделов: 9	Всего листов: 2092
------------	-----------	-----------------------------	-------------------	--------------------

"14" января 2020 г. № 23/ИСХ/20-28715

Номер кадастрового квартала: 23:43:0118001

Кадастровый номер здания, сооружения, объекта незавершенного строительства	Номера точек контура	Координаты		Радиус (R)	Средняя квадратическая погрешность определения координат характерных точек контура, м	Глубина, высота, м	
		X	Y			H1	H2
1	2	3	4	5	6	7	8
23:43:0118001:5394	1.4	486317.82	1376040.20	—	0.10		
23:43:0118001:5394	1.1	486342.31	1376041.74	—	0.10		
23:43:0118001:5395	1.1	488089.30	1377577.19	—	0.10		
23:43:0118001:5395	1.2	488101.21	1377579.04	—	0.10		
23:43:0118001:5395	1.3	488100.14	1377585.96	—	0.10		
23:43:0118001:5395	1.4	488088.22	1377584.10	—	0.10		
23:43:0118001:5395	1.1	488089.30	1377577.19	—	0.10		
23:43:0118001:5396	1.1	488077.63	1377771.25	—	0.10		
23:43:0118001:5396	1.2	488089.53	1377773.03	—	0.10		
23:43:0118001:5396	1.3	488089.19	1377775.33	—	0.10		
23:43:0118001:5396	1.4	488090.38	1377776.60	—	0.10		
23:43:0118001:5396	1.5	488090.08	1377778.62	—	0.10		
23:43:0118001:5396	1.6	488088.59	1377779.60	—	0.10		
23:43:0118001:5396	1.7	488076.65	1377777.82	—	0.10		
23:43:0118001:5396	1.1	488077.63	1377771.25	—	0.10		
23:43:0118001:5397	1.1	488192.65	1377904.21	—	0.10		
23:43:0118001:5397	1.2	488204.74	1377906.14	—	0.10		
23:43:0118001:5397	1.3	488203.64	1377913.10	—	0.10		
23:43:0118001:5397	1.4	488191.54	1377911.18	—	0.10		
23:43:0118001:5397	1.1	488192.65	1377904.21	—	0.10		
23:43:0118001:5398	1.1	488089.77	1377717.31	—	0.10		
23:43:0118001:5398	1.2	488097.87	1377718.43	—	0.10		
23:43:0118001:5398	1.3	488096.53	1377728.20	—	0.10		
23:43:0118001:5398	1.4	488088.42	1377727.09	—	0.10		
23:43:0118001:5398	1.5	488088.69	1377725.16	—	0.10		

Начальник отдела		<u>С. П. Черечеча</u>
полное наименование должности	подпись	инициалы, фамилия

М.П.

КАДАСТРОВЫЙ ПЛАН ТЕРРИТОРИИ

Лист № 349	раздела 9	Всего листов раздела 9: 664	Всего разделов: 9	Всего листов: 2092
------------	-----------	-----------------------------	-------------------	--------------------

"14" января 2020 г. № 23/ИСХ/20-28715

Номер кадастрового квартала: 23:43:0118001

Кадастровый номер здания, сооружения, объекта незавершенного строительства	Номера точек контура	Координаты		Радиус (R)	Средняя квадратическая погрешность определения координат характерных точек контура, м	Глубина, высота, м	
		X	Y			H1	H2
1	2	3	4	5	6	7	8
23:43:0118001:5398	1.6	488086.89	1377724.91	—	0.10		
23:43:0118001:5398	1.7	488087.61	1377719.64	—	0.10		
23:43:0118001:5398	1.8	488089.41	1377719.89	—	0.10		
23:43:0118001:5398	1.1	488089.77	1377717.31	—	0.10		
23:43:0118001:5399	1.1	487992.89	1377011.51	—	0.10		
23:43:0118001:5399	1.2	487991.51	1377018.03	—	0.10		
23:43:0118001:5399	1.3	487979.73	1377015.68	—	0.10		
23:43:0118001:5399	1.4	487981.04	1377009.14	—	0.10		
23:43:0118001:5399	1.1	487992.89	1377011.51	—	0.10		
23:43:0118001:5401	1.1	487828.18	1377809.54	—	0.10		
23:43:0118001:5401	1.2	487840.05	1377811.33	—	0.10		
23:43:0118001:5401	1.3	487839.01	1377818.27	—	0.10		
23:43:0118001:5401	1.4	487827.13	1377816.48	—	0.10		
23:43:0118001:5401	1.1	487828.18	1377809.54	—	0.10		
23:43:0118001:5402	1.1	487793.01	1377649.81	—	0.10		
23:43:0118001:5402	1.2	487799.57	1377650.78	—	0.10		
23:43:0118001:5402	1.3	487797.67	1377663.67	—	0.10		
23:43:0118001:5402	1.4	487791.11	1377662.70	—	0.10		
23:43:0118001:5402	1.1	487793.01	1377649.81	—	0.10		
23:43:0118001:5403	1.1	488077.35	1377779.50	—	0.10		
23:43:0118001:5403	1.2	488087.23	1377780.91	—	0.10		
23:43:0118001:5403	1.3	488088.59	1377782.29	—	0.10		
23:43:0118001:5403	1.4	488088.32	1377784.24	—	0.10		
23:43:0118001:5403	1.5	488086.82	1377785.34	—	0.10		
23:43:0118001:5403	1.6	488085.88	1377791.90	—	0.10		

Начальник отдела		<u>С. П. Черечеча</u>
полное наименование должности	подпись	инициалы, фамилия

М.П.

КАДАСТРОВЫЙ ПЛАН ТЕРРИТОРИИ

Лист № 350	раздела 9	Всего листов раздела 9: 664	Всего разделов: 9	Всего листов: 2092
------------	-----------	-----------------------------	-------------------	--------------------

"14" января 2020 г. № 23/ИСХ/20-28715

Номер кадастрового квартала: 23:43:0118001

Кадастровый номер здания, сооружения, объекта незавершенного строительства	Номера точек контура	Координаты		Радиус (R)	Средняя квадратическая погрешность определения координат характерных точек контура, м	Глубина, высота, м	
		X	Y			H1	H2
1	2	3	4	5	6	7	8
23:43:0118001:5403	1.7	488075.78	1377790.46	—	0.10		
23:43:0118001:5403	1.1	488077.35	1377779.50	—	0.10		
23:43:0118001:5404	1.1	487794.88	1377670.45	—	0.10		
23:43:0118001:5404	1.2	487805.84	1377672.09	—	0.10		
23:43:0118001:5404	1.3	487804.20	1377683.05	—	0.10		
23:43:0118001:5404	1.4	487793.25	1377681.41	—	0.10		
23:43:0118001:5404	1.5	487792.05	1377679.95	—	0.10		
23:43:0118001:5404	1.6	487792.35	1377677.99	—	0.10		
23:43:0118001:5404	1.7	487793.89	1377677.04	—	0.10		
23:43:0118001:5404	1.1	487794.88	1377670.45	—	0.10		
23:43:0118001:5405	1.1	488095.91	1377009.10	—	0.10		
23:43:0118001:5405	1.2	488094.97	1377014.61	—	0.10		
23:43:0118001:5405	1.3	488083	1377012.28	—	0.10		
23:43:0118001:5405	1.4	488084.08	1377006.77	—	0.10		
23:43:0118001:5405	1.1	488095.91	1377009.10	—	0.10		
23:43:0118001:5406	1.1	487826.83	1377818.45	—	0.10		
23:43:0118001:5406	1.2	487838.72	1377820.24	—	0.10		
23:43:0118001:5406	1.3	487837.67	1377827.20	—	0.10		
23:43:0118001:5406	1.4	487825.78	1377825.41	—	0.10		
23:43:0118001:5406	1.1	487826.83	1377818.45	—	0.10		
23:43:0118001:5407	1.1	487780.89	1377735.07	—	0.10		
23:43:0118001:5407	1.2	487793.99	1377737.04	—	0.10		
23:43:0118001:5407	1.3	487792.95	1377744	—	0.10		
23:43:0118001:5407	1.4	487779.84	1377742.03	—	0.10		
23:43:0118001:5407	1.1	487780.89	1377735.07	—	0.10		

Начальник отдела		С. П. Черечеча
полное наименование должности	подпись	инициалы, фамилия

М.П.

КАДАСТРОВЫЙ ПЛАН ТЕРРИТОРИИ

Лист № 351	раздела 9	Всего листов раздела 9: 664	Всего разделов: 9	Всего листов: 2092
------------	-----------	-----------------------------	-------------------	--------------------

"14" января 2020 г. № 23/ИСХ/20-28715

Номер кадастрового квартала: 23:43:0118001

Кадастровый номер здания, сооружения, объекта незавершенного строительства	Номера точек контура	Координаты		Радиус (R)	Средняя квадратическая погрешность определения координат характерных точек контура, м	Глубина, высота, м	
		X	Y			H1	H2
1	2	3	4	5	6	7	8
23:43:0118001:5408	1.1	488214.83	1378006.72	—	0.10		
23:43:0118001:5408	1.2	488227.73	1378008.65	—	0.10		
23:43:0118001:5408	1.3	488226.68	1378015.63	—	0.10		
23:43:0118001:5408	1.4	488213.79	1378013.70	—	0.10		
23:43:0118001:5408	1.1	488214.83	1378006.72	—	0.10		
23:43:0118001:5409	1.1	488022.03	1377713.70	—	0.10		
23:43:0118001:5409	1.2	488034.93	1377715.63	—	0.10		
23:43:0118001:5409	1.3	488033.89	1377722.57	—	0.10		
23:43:0118001:5409	1.4	488020.99	1377720.64	—	0.10		
23:43:0118001:5409	1.1	488022.03	1377713.70	—	0.10		
23:43:0118001:5410	1.1	487991.34	1377018.69	—	0.10		
23:43:0118001:5410	1.2	487990.04	1377025.20	—	0.10		
23:43:0118001:5410	1.3	487978.25	1377022.90	—	0.10		
23:43:0118001:5410	1.4	487979.56	1377016.39	—	0.10		
23:43:0118001:5410	1.1	487991.34	1377018.69	—	0.10		
23:43:0118001:5411	1.1	487850.96	1377040.26	—	0.10		
23:43:0118001:5411	1.2	487848.68	1377053.14	—	0.10		
23:43:0118001:5411	1.3	487834.81	1377050.69	—	0.10		
23:43:0118001:5411	1.4	487837.09	1377037.81	—	0.10		
23:43:0118001:5411	1.1	487850.96	1377040.26	—	0.10		
23:43:0118001:5428	1.1	487780.89	1377762.26	—	0.10		
23:43:0118001:5428	1.2	487791.83	1377763.97	—	0.10		
23:43:0118001:5428	1.3	487790.13	1377774.87	—	0.10		
23:43:0118001:5428	1.4	487779.20	1377773.16	—	0.10		
23:43:0118001:5428	1.5	487777.95	1377771.88	—	0.10		

Начальник отдела		<u>С. П. Черечеча</u>
полное наименование должности	подпись	инициалы, фамилия

М.П.

КАДАСТРОВЫЙ ПЛАН ТЕРРИТОРИИ

Лист № 352	раздела 9	Всего листов раздела 9: 664	Всего разделов: 9	Всего листов: 2092
------------	-----------	-----------------------------	-------------------	--------------------

"14" января 2020 г. № 23/ИСХ/20-28715

Номер кадастрового квартала: 23:43:0118001

Кадастровый номер здания, сооружения, объекта незавершенного строительства	Номера точек контура	Координаты		Радиус (R)	Средняя квадратическая погрешность определения координат характерных точек контура, м	Глубина, высота, м	
		X	Y			H1	H2
1	2	3	4	5	6	7	8
23:43:0118001:5428	1.6	487778.27	1377769.84	—	0.10		
23:43:0118001:5428	1.7	487779.83	1377769.02	—	0.10		
23:43:0118001:5428	1.1	487780.89	1377762.26	—	0.10		
23:43:0118001:5429	1.1	488198.23	1378117	—	0.10		
23:43:0118001:5429	1.2	488211.22	1378118.93	—	0.10		
23:43:0118001:5429	1.3	488210.18	1378125.92	—	0.10		
23:43:0118001:5429	1.4	488197.19	1378123.98	—	0.10		
23:43:0118001:5429	1.1	488198.23	1378117	—	0.10		
23:43:0118001:5430	1.1	488200.20	1378105.10	—	0.10		
23:43:0118001:5430	1.2	488213.13	1378107.20	—	0.10		
23:43:0118001:5430	1.3	488212	1378114.15	—	0.10		
23:43:0118001:5430	1.4	488199.07	1378112.05	—	0.10		
23:43:0118001:5430	1.1	488200.20	1378105.10	—	0.10		
23:43:0118001:5431	1.1	487955.63	1377021.60	—	0.10		
23:43:0118001:5431	1.2	487953.56	1377033.42	—	0.10		
23:43:0118001:5431	1.3	487947.08	1377032.29	—	0.10		
23:43:0118001:5431	1.4	487949.20	1377020.48	—	0.10		
23:43:0118001:5431	1.1	487955.63	1377021.60	—	0.10		
23:43:0118001:5477	1.1	488221.65	1377959.50	—	0.10		
23:43:0118001:5477	1.2	488234.51	1377961.44	—	0.10		
23:43:0118001:5477	1.3	488233.46	1377968.38	—	0.10		
23:43:0118001:5477	1.4	488220.60	1377966.43	—	0.10		
23:43:0118001:5477	1.1	488221.65	1377959.50	—	0.10		
23:43:0118001:5478	1.1	487948.46	1377020.39	—	0.10		
23:43:0118001:5478	1.2	487946.30	1377032.21	—	0.10		

Начальник отдела		С. П. Черечеча
полное наименование должности	подпись	инициалы, фамилия

М.П.

КАДАСТРОВЫЙ ПЛАН ТЕРРИТОРИИ

Лист № 353	раздела 9	Всего листов раздела 9: 664	Всего разделов: 9	Всего листов: 2092
------------	-----------	-----------------------------	-------------------	--------------------

"14" января 2020 г. № 23/ИСХ/20-28715

Номер кадастрового квартала: 23:43:0118001

Кадастровый номер здания, сооружения, объекта незавершенного строительства	Номера точек контура	Координаты		Радиус (R)	Средняя квадратическая погрешность определения координат характерных точек контура, м	Глубина, высота, м	
		X	Y			H1	H2
1	2	3	4	5	6	7	8
23:43:0118001:5478	1.3	487939.86	1377031.03	—	0.10		
23:43:0118001:5478	1.4	487942.01	1377019.26	—	0.10		
23:43:0118001:5478	1.1	487948.46	1377020.39	—	0.10		
23:43:0118001:5479	1.1	487942.94	1377553.86	—	0.10		
23:43:0118001:5479	1.2	487953.79	1377555.47	—	0.10		
23:43:0118001:5479	1.3	487952.56	1377563.73	—	0.10		
23:43:0118001:5479	1.4	487940.23	1377561.90	—	0.10		
23:43:0118001:5479	1.5	487940.62	1377559.25	—	0.10		
23:43:0118001:5479	1.6	487942.11	1377559.47	—	0.10		
23:43:0118001:5479	1.1	487942.94	1377553.86	—	0.10		
23:43:0118001:5484	1.1	487943.02	1377543.48	—	0.10		
23:43:0118001:5484	1.2	487955.50	1377545.40	—	0.10		
23:43:0118001:5484	1.3	487954.24	1377553.65	—	0.10		
23:43:0118001:5484	1.4	487943.24	1377551.96	—	0.10		
23:43:0118001:5484	1.5	487944.10	1377546.36	—	0.10		
23:43:0118001:5484	1.6	487942.61	1377546.13	—	0.10		
23:43:0118001:5484	1.1	487943.02	1377543.48	—	0.10		
23:43:0118001:5485	1.1	488017.13	1377745.11	—	0.10		
23:43:0118001:5485	1.2	488030.01	1377747.03	—	0.10		
23:43:0118001:5485	1.3	488028.97	1377753.99	—	0.10		
23:43:0118001:5485	1.4	488016.09	1377752.07	—	0.10		
23:43:0118001:5485	1.1	488017.13	1377745.11	—	0.10		
23:43:0118001:5486	1.1	488257.29	1377915.79	—	0.10		
23:43:0118001:5486	1.2	488270.26	1377917.77	—	0.10		
23:43:0118001:5486	1.3	488269.20	1377924.74	—	0.10		

Начальник отдела		С. П. Черечеча
полное наименование должности	подпись	инициалы, фамилия

М.П.

КАДАСТРОВЫЙ ПЛАН ТЕРРИТОРИИ

Лист № 354	раздела 9	Всего листов раздела 9: 664	Всего разделов: 9	Всего листов: 2092
------------	-----------	-----------------------------	-------------------	--------------------

"14" января 2020 г. № 23/ИСХ/20-28715

Номер кадастрового квартала: 23:43:0118001

Кадастровый номер здания, сооружения, объекта незавершенного строительства	Номера точек контура	Координаты		Радиус (R)	Средняя квадратическая погрешность определения координат характерных точек контура, м	Глубина, высота, м	
		X	Y			H1	H2
1	2	3	4	5	6	7	8
23:43:0118001:5486	1.4	488256.23	1377922.76	—	0.10		
23:43:0118001:5486	1.1	488257.29	1377915.79	—	0.10		
23:43:0118001:5487	1.1	488243.10	1377926.16	—	0.10		
23:43:0118001:5487	1.2	488242.10	1377932.91	—	0.10		
23:43:0118001:5487	1.3	488245.14	1377933.45	—	0.10		
23:43:0118001:5487	1.4	488244.78	1377935.77	—	0.10		
23:43:0118001:5487	1.5	488235.15	1377934.44	—	0.10		
23:43:0118001:5487	1.6	488235.47	1377932.17	—	0.10		
23:43:0118001:5487	1.7	488226.22	1377930.82	—	0.10		
23:43:0118001:5487	1.8	488227.23	1377923.87	—	0.10		
23:43:0118001:5487	1.1	488243.10	1377926.16	—	0.10		
23:43:0118001:5490	1.1	488378.39	1377152.57	—	0.10		
23:43:0118001:5490	1.2	488376.87	1377160.24	—	0.10		
23:43:0118001:5490	1.3	488366.98	1377158.28	—	0.10		
23:43:0118001:5490	1.4	488365.80	1377156.57	—	0.10		
23:43:0118001:5490	1.5	488366.26	1377154.51	—	0.10		
23:43:0118001:5490	1.6	488367.96	1377153.37	—	0.10		
23:43:0118001:5490	1.7	488368.51	1377150.62	—	0.10		
23:43:0118001:5490	1.1	488378.39	1377152.57	—	0.10		
23:43:0118001:5491	1.1	488380.51	1377140.98	—	0.10		
23:43:0118001:5491	1.2	488378.97	1377148.57	—	0.10		
23:43:0118001:5491	1.3	488369.10	1377146.56	—	0.10		
23:43:0118001:5491	1.4	488367.96	1377144.90	—	0.10		
23:43:0118001:5491	1.5	488368.37	1377142.88	—	0.10		
23:43:0118001:5491	1.6	488370.07	1377141.80	—	0.10		

Начальник отдела		С. П. Черечеча
полное наименование должности	подпись	инициалы, фамилия

М.П.

КАДАСТРОВЫЙ ПЛАН ТЕРРИТОРИИ

Лист № 355	раздела 9	Всего листов раздела 9: 664	Всего разделов: 9	Всего листов: 2092
------------	-----------	-----------------------------	-------------------	--------------------

"14" января 2020 г. № 23/ИСХ/20-28715

Номер кадастрового квартала: 23:43:0118001

Кадастровый номер здания, сооружения, объекта незавершенного строительства	Номера точек контура	Координаты		Радиус (R)	Средняя квадратическая погрешность определения координат характерных точек контура, м	Глубина, высота, м	
		X	Y			H1	H2
1	2	3	4	5	6	7	8
23:43:0118001:5491	1.7	488370.63	1377139.06	—	0.10		
23:43:0118001:5491	1.1	488380.51	1377140.98	—	0.10		
23:43:0118001:5492	1.1	488020.70	1377722.55	—	0.10		
23:43:0118001:5492	1.2	488033.65	1377724.49	—	0.10		
23:43:0118001:5492	1.3	488032.60	1377731.50	—	0.10		
23:43:0118001:5492	1.4	488019.66	1377729.56	—	0.10		
23:43:0118001:5492	1.1	488020.70	1377722.55	—	0.10		
23:43:0118001:5493	1.1	488008.97	1377798.92	—	0.10		
23:43:0118001:5493	1.2	488021.93	1377800.85	—	0.10		
23:43:0118001:5493	1.3	488020.89	1377807.87	—	0.10		
23:43:0118001:5493	1.4	488007.92	1377805.94	—	0.10		
23:43:0118001:5493	1.1	488008.97	1377798.92	—	0.10		
23:43:0118001:5494	1.1	488225.44	1377935.59	—	0.10		
23:43:0118001:5494	1.2	488238.33	1377937.52	—	0.10		
23:43:0118001:5494	1.3	488237.29	1377944.47	—	0.10		
23:43:0118001:5494	1.4	488224.40	1377942.54	—	0.10		
23:43:0118001:5494	1.1	488225.44	1377935.59	—	0.10		
23:43:0118001:5495	1.1	488249.30	1377951.57	—	0.10		
23:43:0118001:5495	1.2	488262.20	1377953.54	—	0.10		
23:43:0118001:5495	1.3	488261.13	1377960.51	—	0.10		
23:43:0118001:5495	1.4	488248.23	1377958.54	—	0.10		
23:43:0118001:5495	1.1	488249.30	1377951.57	—	0.10		
23:43:0118001:5496	1.1	488167.89	1378073.03	—	0.10		
23:43:0118001:5496	1.2	488180.80	1378075.07	—	0.10		
23:43:0118001:5496	1.3	488179.76	1378081.61	—	0.10		

Начальник отдела		С. П. Черечеча
полное наименование должности	подпись	инициалы, фамилия

М.П.

КАДАСТРОВЫЙ ПЛАН ТЕРРИТОРИИ

Лист № 356	раздела 9	Всего листов раздела 9: 664	Всего разделов: 9	Всего листов: 2092
------------	-----------	-----------------------------	-------------------	--------------------

"14" января 2020 г. № 23/ИСХ/20-28715

Номер кадастрового квартала: 23:43:0118001

Кадастровый номер здания, сооружения, объекта незавершенного строительства	Номера точек контура	Координаты		Радиус (R)	Средняя квадратическая погрешность определения координат характерных точек контура, м	Глубина, высота, м	
		X	Y			H1	H2
1	2	3	4	5	6	7	8
23:43:0118001:5496	1.4	488166.85	1378079.57	—	0.10		
23:43:0118001:5496	1.1	488167.89	1378073.03	—	0.10		
23:43:0118001:5497	1.1	488187.75	1378187.98	—	0.10		
23:43:0118001:5497	1.2	488200.77	1378189.93	—	0.10		
23:43:0118001:5497	1.3	488199.72	1378196.92	—	0.10		
23:43:0118001:5497	1.4	488186.70	1378194.97	—	0.10		
23:43:0118001:5497	1.1	488187.75	1378187.98	—	0.10		
23:43:0118001:5498	1.1	487886.57	1377701.74	—	0.10		
23:43:0118001:5498	1.2	487898.51	1377703.54	—	0.10		
23:43:0118001:5498	1.3	487897.45	1377710.53	—	0.10		
23:43:0118001:5498	1.4	487885.51	1377708.73	—	0.10		
23:43:0118001:5498	1.1	487886.57	1377701.74	—	0.10		
23:43:0118001:5503	1.1	488175.75	1377101.43	—	0.10		
23:43:0118001:5503	1.2	488174.04	1377111.45	—	0.10		
23:43:0118001:5503	1.3	488165.63	1377110.01	—	0.10		
23:43:0118001:5503	1.4	488167.34	1377100	—	0.10		
23:43:0118001:5503	1.5	488169.28	1377098.76	—	0.10		
23:43:0118001:5503	1.6	488171.47	1377099.14	—	0.10		
23:43:0118001:5503	1.7	488172.55	1377100.89	—	0.10		
23:43:0118001:5503	1.1	488175.75	1377101.43	—	0.10		
23:43:0118001:5503	2.1	488176.01	1377099.91	—	0.10		
23:43:0118001:5503	2.2	488175.75	1377101.43	—	0.10		
23:43:0118001:5503	2.3	488172.55	1377100.89	—	0.10		
23:43:0118001:5503	2.4	488171.47	1377099.14	—	0.10		
23:43:0118001:5503	2.1	488176.01	1377099.91	—	0.10		

Начальник отдела		С. П. Черечеча
полное наименование должности	подпись	инициалы, фамилия

М.П.

КАДАСТРОВЫЙ ПЛАН ТЕРРИТОРИИ

Лист № 357	раздела 9	Всего листов раздела 9: 664	Всего разделов: 9	Всего листов: 2092
------------	-----------	-----------------------------	-------------------	--------------------

"14" января 2020 г. № 23/ИСХ/20-28715

Номер кадастрового квартала: 23:43:0118001

Кадастровый номер здания, сооружения, объекта незавершенного строительства	Номера точек контура	Координаты		Радиус (R)	Средняя квадратическая погрешность определения координат характерных точек контура, м	Глубина, высота, м	
		X	Y			H1	H2
1	2	3	4	5	6	7	8
23:43:0118001:5504	1.1	488196.42	1378128.86	—	0.10		
23:43:0118001:5504	1.2	488209.35	1378130.88	—	0.10		
23:43:0118001:5504	1.3	488208.26	1378137.86	—	0.10		
23:43:0118001:5504	1.4	488195.33	1378135.85	—	0.10		
23:43:0118001:5504	1.1	488196.42	1378128.86	—	0.10		
23:43:0118001:5505	1.1	487822.48	1377654.26	—	0.10		
23:43:0118001:5505	1.2	487826.25	1377654.82	—	0.10		
23:43:0118001:5505	1.3	487827.39	1377656.48	—	0.10		
23:43:0118001:5505	1.4	487825.62	1377668.58	—	0.10		
23:43:0118001:5505	1.5	487819.19	1377667.64	—	0.10		
23:43:0118001:5505	1.6	487820.97	1377655.47	—	0.10		
23:43:0118001:5505	1.1	487822.48	1377654.26	—	0.10		
23:43:0118001:5506	1.1	488169.28	1378061.61	—	0.10		
23:43:0118001:5506	1.2	488181.21	1378063.40	—	0.10		
23:43:0118001:5506	1.3	488180.22	1378069.96	—	0.10		
23:43:0118001:5506	1.4	488168.30	1378068.18	—	0.10		
23:43:0118001:5506	1.5	488167.08	1378066.80	—	0.10		
23:43:0118001:5506	1.6	488167.71	1378062.55	—	0.10		
23:43:0118001:5506	1.1	488169.28	1378061.61	—	0.10		
23:43:0118001:5507	1.1	488183.70	1377981.07	—	0.10		
23:43:0118001:5507	1.2	488193.70	1377982.56	—	0.10		
23:43:0118001:5507	1.3	488192.21	1377992.50	—	0.10		
23:43:0118001:5507	1.4	488182.21	1377991.01	—	0.10		
23:43:0118001:5507	1.1	488183.70	1377981.07	—	0.10		
23:43:0118001:5508	1.1	488160.32	1378117.71	—	0.10		

Начальник отдела		<u>С. П. Черечеча</u>
полное наименование должности	подпись	инициалы, фамилия

М.П.

КАДАСТРОВЫЙ ПЛАН ТЕРРИТОРИИ

Лист № 358	раздела 9	Всего листов раздела 9: 664	Всего разделов: 9	Всего листов: 2092
------------	-----------	-----------------------------	-------------------	--------------------

"14" января 2020 г. № 23/ИСХ/20-28715

Номер кадастрового квартала: 23:43:0118001

Кадастровый номер здания, сооружения, объекта незавершенного строительства	Номера точек контура	Координаты		Радиус (R)	Средняя квадратическая погрешность определения координат характерных точек контура, м	Глубина, высота, м	
		X	Y			H1	H2
1	2	3	4	5	6	7	8
23:43:0118001:5508	1.2	488173.23	1378119.71	—	0.10		
23:43:0118001:5508	1.3	488172.22	1378126.25	—	0.10		
23:43:0118001:5508	1.4	488159.30	1378124.25	—	0.10		
23:43:0118001:5508	1.1	488160.32	1378117.71	—	0.10		
23:43:0118001:5509	1.1	488018.68	1377734.73	—	0.10		
23:43:0118001:5509	1.2	488031.59	1377736.66	—	0.10		
23:43:0118001:5509	1.3	488030.55	1377743.64	—	0.10		
23:43:0118001:5509	1.4	488017.63	1377741.72	—	0.10		
23:43:0118001:5509	1.1	488018.68	1377734.73	—	0.10		
23:43:0118001:5510	1.1	487895.89	1377667.19	—	0.10		
23:43:0118001:5510	1.2	487902.43	1377668.16	—	0.10		
23:43:0118001:5510	1.3	487903.77	1377666.99	—	0.10		
23:43:0118001:5510	1.4	487905.75	1377667.28	—	0.10		
23:43:0118001:5510	1.5	487906.83	1377668.62	—	0.10		
23:43:0118001:5510	1.6	487905.16	1377679.78	—	0.10		
23:43:0118001:5510	1.7	487894.25	1377678.16	—	0.10		
23:43:0118001:5510	1.1	487895.89	1377667.19	—	0.10		
23:43:0118001:5511	1.1	487880.42	1377741.17	—	0.10		
23:43:0118001:5511	1.2	487893.27	1377743.19	—	0.10		
23:43:0118001:5511	1.3	487892.19	1377750.12	—	0.10		
23:43:0118001:5511	1.4	487879.33	1377748.11	—	0.10		
23:43:0118001:5511	1.1	487880.42	1377741.17	—	0.10		
23:43:0118001:5512	1.1	487874.44	1377780.72	—	0.10		
23:43:0118001:5512	1.2	487887.31	1377782.71	—	0.10		
23:43:0118001:5512	1.3	487886.23	1377789.69	—	0.10		

Начальник отдела		<u>С. П. Черечеча</u>
полное наименование должности	подпись	инициалы, фамилия

М.П.

КАДАСТРОВЫЙ ПЛАН ТЕРРИТОРИИ

Лист № 359	раздела 9	Всего листов раздела 9: 664	Всего разделов: 9	Всего листов: 2092
------------	-----------	-----------------------------	-------------------	--------------------

"14" января 2020 г. № 23/ИСХ/20-28715

Номер кадастрового квартала: 23:43:0118001

Кадастровый номер здания, сооружения, объекта незавершенного строительства	Номера точек контура	Координаты		Радиус (R)	Средняя квадратическая погрешность определения координат характерных точек контура, м	Глубина, высота, м	
		X	Y			H1	H2
1	2	3	4	5	6	7	8
23:43:0118001:5512	1.4	487873.36	1377787.70	—	0.10		
23:43:0118001:5512	1.1	487874.44	1377780.72	—	0.10		
23:43:0118001:5515	1.1	488216.35	1377995.23	—	0.10		
23:43:0118001:5515	1.2	488229.25	1377997.15	—	0.10		
23:43:0118001:5515	1.3	488228.21	1378004.14	—	0.10		
23:43:0118001:5515	1.4	488215.31	1378002.21	—	0.10		
23:43:0118001:5515	1.1	488216.35	1377995.23	—	0.10		
23:43:0118001:5516	1.1	488173.11	1378023.97	—	0.10		
23:43:0118001:5516	1.2	488186.61	1378025.94	—	0.10		
23:43:0118001:5516	1.3	488185.65	1378032.55	—	0.10		
23:43:0118001:5516	1.4	488173.66	1378030.80	—	0.10		
23:43:0118001:5516	1.5	488174.07	1378028.03	—	0.10		
23:43:0118001:5516	1.6	488172.55	1378027.81	—	0.10		
23:43:0118001:5516	1.1	488173.11	1378023.97	—	0.10		
23:43:0118001:5517	1.1	488169.07	1378052.80	—	0.10		
23:43:0118001:5517	1.2	488182	1378054.74	—	0.10		
23:43:0118001:5517	1.3	488181.01	1378061.33	—	0.10		
23:43:0118001:5517	1.4	488169.11	1378059.54	—	0.10		
23:43:0118001:5517	1.5	488169.45	1378057.22	—	0.10		
23:43:0118001:5517	1.6	488168.44	1378057.06	—	0.10		
23:43:0118001:5517	1.1	488169.07	1378052.80	—	0.10		
23:43:0118001:5518	1.1	488044.74	1377788.24	—	0.10		
23:43:0118001:5518	1.2	488057.61	1377790.16	—	0.10		
23:43:0118001:5518	1.3	488056.56	1377797.14	—	0.10		
23:43:0118001:5518	1.4	488043.70	1377795.22	—	0.10		

Начальник отдела		<u>С. П. Черечеча</u>
полное наименование должности	подпись	инициалы, фамилия

М.П.

КАДАСТРОВЫЙ ПЛАН ТЕРРИТОРИИ

Лист № 360	раздела 9	Всего листов раздела 9: 664	Всего разделов: 9	Всего листов: 2092
------------	-----------	-----------------------------	-------------------	--------------------

"14" января 2020 г. № 23/ИСХ/20-28715

Номер кадастрового квартала: 23:43:0118001

Кадастровый номер здания, сооружения, объекта незавершенного строительства	Номера точек контура	Координаты		Радиус (R)	Средняя квадратическая погрешность определения координат характерных точек контура, м	Глубина, высота, м	
		X	Y			H1	H2
1	2	3	4	5	6	7	8
23:43:0118001:5518	1.1	488044.74	1377788.24	—	0.10		
23:43:0118001:5519	1.1	488222.23	1377908.51	—	0.10		
23:43:0118001:5519	1.2	488233.14	1377910.14	—	0.10		
23:43:0118001:5519	1.3	488231.51	1377921.02	—	0.10		
23:43:0118001:5519	1.4	488220.60	1377919.39	—	0.10		
23:43:0118001:5519	1.1	488222.23	1377908.51	—	0.10		
23:43:0118001:5520	1.1	488191.85	1378152.94	—	0.10		
23:43:0118001:5520	1.2	488204.72	1378154.86	—	0.10		
23:43:0118001:5520	1.3	488203.54	1378162.80	—	0.10		
23:43:0118001:5520	1.4	488190.66	1378160.89	—	0.10		
23:43:0118001:5520	1.5	488189.54	1378159.65	—	0.10		
23:43:0118001:5520	1.6	488189.90	1378157.24	—	0.10		
23:43:0118001:5520	1.7	488191.35	1378156.35	—	0.10		
23:43:0118001:5520	1.1	488191.85	1378152.94	—	0.10		
23:43:0118001:5521	1.1	488238.50	1377909.84	—	0.10		
23:43:0118001:5521	1.2	488240.48	1377910.14	—	0.10		
23:43:0118001:5521	1.3	488241.56	1377911.71	—	0.10		
23:43:0118001:5521	1.4	488248.01	1377912.67	—	0.10		
23:43:0118001:5521	1.5	488246.36	1377923.66	—	0.10		
23:43:0118001:5521	1.6	488235.41	1377922.02	—	0.10		
23:43:0118001:5521	1.7	488237.06	1377911.05	—	0.10		
23:43:0118001:5521	1.1	488238.50	1377909.84	—	0.10		
23:43:0118001:5524	1.1	488194.74	1378140.58	—	0.10		
23:43:0118001:5524	1.2	488207.71	1378142.44	—	0.10		
23:43:0118001:5524	1.3	488206.70	1378149.43	—	0.10		

Начальник отдела		С. П. Черечеча
полное наименование должности	подпись	инициалы, фамилия

М.П.

КАДАСТРОВЫЙ ПЛАН ТЕРРИТОРИИ

Лист № 361	раздела 9	Всего листов раздела 9: 664	Всего разделов: 9	Всего листов: 2092
------------	-----------	-----------------------------	-------------------	--------------------

"14" января 2020 г. № 23/ИСХ/20-28715

Номер кадастрового квартала: 23:43:0118001

Кадастровый номер здания, сооружения, объекта незавершенного строительства	Номера точек контура	Координаты		Радиус (R)	Средняя квадратическая погрешность определения координат характерных точек контура, м	Глубина, высота, м	
		X	Y			H1	H2
1	2	3	4	5	6	7	8
23:43:0118001:5524	1.4	488193.74	1378147.56	—	0.10		
23:43:0118001:5524	1.1	488194.74	1378140.58	—	0.10		
23:43:0118001:5525	1.1	488212.35	1378216.42	—	0.10		
23:43:0118001:5525	1.2	488224.46	1378218.16	—	0.10		
23:43:0118001:5525	1.3	488223.46	1378225.13	—	0.10		
23:43:0118001:5525	1.4	488211.35	1378223.39	—	0.10		
23:43:0118001:5525	1.1	488212.35	1378216.42	—	0.10		
23:43:0118001:5526	1.1	488090.82	1377697.33	—	0.10		
23:43:0118001:5526	1.2	488097.37	1377698.28	—	0.10		
23:43:0118001:5526	1.3	488095.49	1377711.22	—	0.10		
23:43:0118001:5526	1.4	488088.94	1377710.26	—	0.10		
23:43:0118001:5526	1.1	488090.82	1377697.33	—	0.10		
23:43:0118001:5527	1.1	488378.09	1377039.10	—	0.10		
23:43:0118001:5527	1.2	488364.56	1377114.47	—	0.10		
23:43:0118001:5527	1.3	488368.01	1377115.08	—	0.10		
23:43:0118001:5527	1.4	488367.90	1377115.62	—	0.10		
23:43:0118001:5527	2.1	488367.90	1377115.62	—	0.10		
23:43:0118001:5527	2.2	488373.21	1377116.63	—	0.10		
23:43:0118001:5527	2.3	488373.78	1377113.76	—	0.10		
23:43:0118001:5528	1.1	488043.53	1377689.83	—	0.10		
23:43:0118001:5528	1.2	488047.72	1377690.45	—	0.10		
23:43:0118001:5528	1.3	488048.71	1377692.06	—	0.10		
23:43:0118001:5528	1.4	488046.96	1377703.97	—	0.10		
23:43:0118001:5528	1.5	488040.38	1377703.01	—	0.10		
23:43:0118001:5528	1.6	488042.13	1377691.09	—	0.10		

Начальник отдела		<u>С. П. Черечеча</u>
полное наименование должности	подпись	инициалы, фамилия

М.П.

КАДАСТРОВЫЙ ПЛАН ТЕРРИТОРИИ

Лист № 362	раздела 9	Всего листов раздела 9: 664	Всего разделов: 9	Всего листов: 2092
------------	-----------	-----------------------------	-------------------	--------------------

"14" января 2020 г. № 23/ИСХ/20-28715

Номер кадастрового квартала: 23:43:0118001

Кадастровый номер здания, сооружения, объекта незавершенного строительства	Номера точек контура	Координаты		Радиус (R)	Средняя квадратическая погрешность определения координат характерных точек контура, м	Глубина, высота, м	
		X	Y			H1	H2
1	2	3	4	5	6	7	8
23:43:0118001:5528	1.1	488043.53	1377689.83	—	0.10		
23:43:0118001:5529	1.1	487948.32	1376709.09	—	0.10		
23:43:0118001:5529	1.2	487943.72	1376705.92	—	0.10		
23:43:0118001:5529	1.3	487936.73	1376715.78	—	0.10		
23:43:0118001:5529	1.4	487941.32	1376718.97	—	0.10		
23:43:0118001:5529	1.1	487948.32	1376709.09	—	0.10		
23:43:0118001:5532	1.1	487844.05	1377715.44	—	0.10		
23:43:0118001:5532	1.2	487856.81	1377717.34	—	0.10		
23:43:0118001:5532	1.3	487855.78	1377724.26	—	0.10		
23:43:0118001:5532	1.4	487843.02	1377722.35	—	0.10		
23:43:0118001:5532	1.1	487844.05	1377715.44	—	0.10		
23:43:0118001:5533	1.1	488055.64	1376474.82	—	0.10		
23:43:0118001:5533	1.2	488053.37	1376488.38	—	0.10		
23:43:0118001:5533	1.3	488046.71	1376487.26	—	0.10		
23:43:0118001:5533	1.4	488047.11	1376484.90	—	0.10		
23:43:0118001:5533	1.5	488044.62	1376484.49	—	0.10		
23:43:0118001:5533	1.6	488044.41	1376485.67	—	0.10		
23:43:0118001:5533	1.7	488042.90	1376486.67	—	0.10		
23:43:0118001:5533	1.8	488041.08	1376486.31	—	0.10		
23:43:0118001:5533	1.9	488040.07	1376484.89	—	0.10		
23:43:0118001:5533	1.10	488042.14	1376472.54	—	0.10		
23:43:0118001:5533	1.1	488055.64	1376474.82	—	0.10		
23:43:0118001:5534	1.1	487951.86	1377614.62	—	0.10		
23:43:0118001:5534	1.2	487958.33	1377615.59	—	0.10		
23:43:0118001:5534	1.3	487957.76	1377619.38	—	0.10		

Начальник отдела		<u>С. П. Черечеча</u>
полное наименование должности	подпись	инициалы, фамилия

М.П.

КАДАСТРОВЫЙ ПЛАН ТЕРРИТОРИИ

Лист № 363	раздела 9	Всего листов раздела 9: 664	Всего разделов: 9	Всего листов: 2092
------------	-----------	-----------------------------	-------------------	--------------------

"14" января 2020 г. № 23/ИСХ/20-28715

Номер кадастрового квартала: 23:43:0118001

Кадастровый номер здания, сооружения, объекта незавершенного строительства	Номера точек контура	Координаты		Радиус (R)	Средняя квадратическая погрешность определения координат характерных точек контура, м	Глубина, высота, м	
		X	Y			H1	H2
1	2	3	4	5	6	7	8
23:43:0118001:5534	1.4	487962.22	1377620.05	—	0.10		
23:43:0118001:5534	1.5	487961.70	1377623.56	—	0.10		
23:43:0118001:5534	1.6	487957.24	1377622.89	—	0.10		
23:43:0118001:5534	1.7	487956.56	1377627.43	—	0.10		
23:43:0118001:5534	1.8	487954.05	1377627.05	—	0.10		
23:43:0118001:5534	1.9	487952.97	1377628.16	—	0.10		
23:43:0118001:5534	1.10	487950.87	1377627.84	—	0.10		
23:43:0118001:5534	1.11	487950.08	1377626.53	—	0.10		
23:43:0118001:5534	1.1	487951.86	1377614.62	—	0.10		
23:43:0118001:5535	1.1	487835.12	1377658.31	—	0.10		
23:43:0118001:5535	1.2	487847.99	1377660.22	—	0.10		
23:43:0118001:5535	1.3	487846.96	1377667.16	—	0.10		
23:43:0118001:5535	1.4	487834.09	1377665.24	—	0.10		
23:43:0118001:5535	1.1	487835.12	1377658.31	—	0.10		
23:43:0118001:5536	1.1	488211.14	1378224.85	—	0.10		
23:43:0118001:5536	1.2	488223.21	1378226.59	—	0.10		
23:43:0118001:5536	1.3	488222.20	1378233.59	—	0.10		
23:43:0118001:5536	1.4	488210.13	1378231.85	—	0.10		
23:43:0118001:5536	1.1	488211.14	1378224.85	—	0.10		
23:43:0118001:5537	1.1	487730.19	1377678.67	—	0.10		
23:43:0118001:5537	1.2	487746.04	1377681.03	—	0.10		
23:43:0118001:5537	1.3	487745.01	1377687.98	—	0.10		
23:43:0118001:5537	1.4	487729.15	1377685.62	—	0.10		
23:43:0118001:5537	1.1	487730.19	1377678.67	—	0.10		
23:43:0118001:5538	1.1	487909.64	1377053.20	—	0.10		

Начальник отдела		<u>С. П. Черечеча</u>
полное наименование должности	подпись	инициалы, фамилия

М.П.

КАДАСТРОВЫЙ ПЛАН ТЕРРИТОРИИ

Лист № 364	раздела 9	Всего листов раздела 9: 664	Всего разделов: 9	Всего листов: 2092
------------	-----------	-----------------------------	-------------------	--------------------

"14" января 2020 г. № 23/ИСХ/20-28715

Номер кадастрового квартала: 23:43:0118001

Кадастровый номер здания, сооружения, объекта незавершенного строительства	Номера точек контура	Координаты		Радиус (R)	Средняя квадратическая погрешность определения координат характерных точек контура, м	Глубина, высота, м	
		X	Y			H1	H2
1	2	3	4	5	6	7	8
23:43:0118001:5538	1.2	487907.58	1377065.05	—	0.10		
23:43:0118001:5538	1.3	487901.07	1377063.98	—	0.10		
23:43:0118001:5538	1.4	487903.12	1377052.13	—	0.10		
23:43:0118001:5538	1.1	487909.64	1377053.20	—	0.10		
23:43:0118001:5539	1.1	487789.53	1377709.70	—	0.10		
23:43:0118001:5539	1.2	487800.38	1377711.32	—	0.10		
23:43:0118001:5539	1.3	487798.76	1377722.18	—	0.10		
23:43:0118001:5539	1.4	487787.92	1377720.57	—	0.10		
23:43:0118001:5539	1.5	487786.94	1377719.07	—	0.10		
23:43:0118001:5539	1.6	487787.30	1377716.65	—	0.10		
23:43:0118001:5539	1.7	487788.66	1377715.51	—	0.10		
23:43:0118001:5539	1.1	487789.53	1377709.70	—	0.10		
23:43:0118001:5540	1.1	488218.16	1377983.19	—	0.10		
23:43:0118001:5540	1.2	488231.05	1377985.12	—	0.10		
23:43:0118001:5540	1.3	488230.01	1377992.08	—	0.10		
23:43:0118001:5540	1.4	488217.12	1377990.16	—	0.10		
23:43:0118001:5540	1.1	488218.16	1377983.19	—	0.10		
23:43:0118001:5541	1.1	487865.20	1377660.81	—	0.10		
23:43:0118001:5541	1.2	487867.51	1377661.16	—	0.10		
23:43:0118001:5541	1.3	487868.50	1377662.65	—	0.10		
23:43:0118001:5541	1.4	487874.88	1377663.61	—	0.10		
23:43:0118001:5541	1.5	487873.24	1377674.54	—	0.10		
23:43:0118001:5541	1.6	487862.30	1377672.89	—	0.10		
23:43:0118001:5541	1.7	487863.91	1377662.21	—	0.10		
23:43:0118001:5541	1.1	487865.20	1377660.81	—	0.10		

Начальник отдела		<u>С. П. Черечеча</u>
полное наименование должности	подпись	инициалы, фамилия

М.П.

КАДАСТРОВЫЙ ПЛАН ТЕРРИТОРИИ

Лист № 365	раздела 9	Всего листов раздела 9: 664	Всего разделов: 9	Всего листов: 2092
------------	-----------	-----------------------------	-------------------	--------------------

"14" января 2020 г. № 23/ИСХ/20-28715

Номер кадастрового квартала: 23:43:0118001

Кадастровый номер здания, сооружения, объекта незавершенного строительства	Номера точек контура	Координаты		Радиус (R)	Средняя квадратическая погрешность определения координат характерных точек контура, м	Глубина, высота, м	
		X	Y			H1	H2
1	2	3	4	5	6	7	8
23:43:0118001:5542	1.1	487743.73	1377801.59	—	0.10		
23:43:0118001:5542	1.2	487754.61	1377803.22	—	0.10		
23:43:0118001:5542	1.3	487752.98	1377814.11	—	0.10		
23:43:0118001:5542	1.4	487746.91	1377813.20	—	0.10		
23:43:0118001:5542	1.5	487745.45	1377814.23	—	0.10		
23:43:0118001:5542	1.6	487743.22	1377813.89	—	0.10		
23:43:0118001:5542	1.7	487742.10	1377812.49	—	0.10		
23:43:0118001:5542	1.1	487743.73	1377801.59	—	0.10		
23:43:0118001:5543	1.1	488007.41	1377811.18	—	0.10		
23:43:0118001:5543	1.2	488020.27	1377813.10	—	0.10		
23:43:0118001:5543	1.3	488019.23	1377820.03	—	0.10		
23:43:0118001:5543	1.4	488006.37	1377818.10	—	0.10		
23:43:0118001:5543	1.1	488007.41	1377811.18	—	0.10		
23:43:0118001:5544	1.1	487842.50	1377725.43	—	0.10		
23:43:0118001:5544	1.2	487855.35	1377727.38	—	0.10		
23:43:0118001:5544	1.3	487854.30	1377734.32	—	0.10		
23:43:0118001:5544	1.4	487841.45	1377732.37	—	0.10		
23:43:0118001:5544	1.1	487842.50	1377725.43	—	0.10		
23:43:0118001:5545	1.1	488157.74	1378151.52	—	0.10		
23:43:0118001:5545	1.2	488169.65	1378153.30	—	0.10		
23:43:0118001:5545	1.3	488168.67	1378159.89	—	0.10		
23:43:0118001:5545	1.4	488156.76	1378158.11	—	0.10		
23:43:0118001:5545	1.5	488155.53	1378156.78	—	0.10		
23:43:0118001:5545	1.6	488156.18	1378152.45	—	0.10		
23:43:0118001:5545	1.1	488157.74	1378151.52	—	0.10		

Начальник отдела		<u>С. П. Черечеча</u>
полное наименование должности	подпись	инициалы, фамилия

М.П.

КАДАСТРОВЫЙ ПЛАН ТЕРРИТОРИИ

Лист № 366	раздела 9	Всего листов раздела 9: 664	Всего разделов: 9	Всего листов: 2092
------------	-----------	-----------------------------	-------------------	--------------------

"14" января 2020 г. № 23/ИСХ/20-28715

Номер кадастрового квартала: 23:43:0118001

Кадастровый номер здания, сооружения, объекта незавершенного строительства	Номера точек контура	Координаты		Радиус (R)	Средняя квадратическая погрешность определения координат характерных точек контура, м	Глубина, высота, м	
		X	Y			H1	H2
1	2	3	4	5	6	7	8
23:43:0118001:5546	1.1	487908.82	1377668.11	—	0.10		
23:43:0118001:5546	1.2	487910.32	1377666.92	—	0.10		
23:43:0118001:5546	1.3	487914.34	1377667.52	—	0.10		
23:43:0118001:5546	1.4	487915.43	1377669.09	—	0.10		
23:43:0118001:5546	1.5	487913.65	1377681.05	—	0.10		
23:43:0118001:5546	1.6	487907.04	1377680.06	—	0.10		
23:43:0118001:5546	1.1	487908.82	1377668.11	—	0.10		
23:43:0118001:5547	1.1	488151.15	1378188.24	—	0.10		
23:43:0118001:5547	1.2	488163.08	1378190.11	—	0.10		
23:43:0118001:5547	1.3	488162.05	1378196.67	—	0.10		
23:43:0118001:5547	1.4	488150.20	1378194.81	—	0.10		
23:43:0118001:5547	1.5	488148.93	1378193.50	—	0.10		
23:43:0118001:5547	1.6	488149.26	1378191.39	—	0.10		
23:43:0118001:5547	1.7	488150.78	1378190.55	—	0.10		
23:43:0118001:5547	1.1	488151.15	1378188.24	—	0.10		
23:43:0118001:5548	1.1	487838.13	1377754.98	—	0.10		
23:43:0118001:5548	1.2	487850.98	1377756.94	—	0.10		
23:43:0118001:5548	1.3	487849.92	1377763.89	—	0.10		
23:43:0118001:5548	1.4	487837.07	1377761.93	—	0.10		
23:43:0118001:5548	1.1	487838.13	1377754.98	—	0.10		
23:43:0118001:5549	1.1	487812.74	1377654.25	—	0.10		
23:43:0118001:5549	1.2	487815.45	1377654.66	—	0.10		
23:43:0118001:5549	1.3	487816.52	1377653.24	—	0.10		
23:43:0118001:5549	1.4	487818.52	1377653.54	—	0.10		
23:43:0118001:5549	1.5	487819.28	1377655.18	—	0.10		

Начальник отдела		<u>С. П. Черечеча</u>
полное наименование должности	подпись	инициалы, фамилия

М.П.

КАДАСТРОВЫЙ ПЛАН ТЕРРИТОРИИ

Лист № 367	раздела 9	Всего листов раздела 9: 664	Всего разделов: 9	Всего листов: 2092
------------	-----------	-----------------------------	-------------------	--------------------

"14" января 2020 г. № 23/ИСХ/20-28715

Номер кадастрового квартала: 23:43:0118001

Кадастровый номер здания, сооружения, объекта незавершенного строительства	Номера точек контура	Координаты		Радиус (R)	Средняя квадратическая погрешность определения координат характерных точек контура, м	Глубина, высота, м	
		X	Y			H1	H2
1	2	3	4	5	6	7	8
23:43:0118001:5549	1.6	487817.51	1377667.02	—	0.10		
23:43:0118001:5549	1.7	487810.98	1377666.05	—	0.10		
23:43:0118001:5549	1.1	487812.74	1377654.25	—	0.10		
23:43:0118001:5550	1.1	488068.40	1378063.99	—	0.10		
23:43:0118001:5550	1.2	488080.31	1378065.78	—	0.10		
23:43:0118001:5550	1.3	488079.32	1378072.34	—	0.10		
23:43:0118001:5550	1.4	488067.41	1378070.56	—	0.10		
23:43:0118001:5550	1.5	488066.19	1378069.05	—	0.10		
23:43:0118001:5550	1.6	488066.79	1378065.07	—	0.10		
23:43:0118001:5550	1.1	488068.40	1378063.99	—	0.10		
23:43:0118001:5551	1.1	488062.93	1378195.17	—	0.10		
23:43:0118001:5551	1.2	488070.93	1378196.41	—	0.10		
23:43:0118001:5551	1.3	488068.93	1378209.25	—	0.10		
23:43:0118001:5551	1.4	488065.73	1378208.75	—	0.10		
23:43:0118001:5551	1.5	488064.44	1378209.98	—	0.10		
23:43:0118001:5551	1.6	488061.86	1378209.58	—	0.10		
23:43:0118001:5551	1.7	488060.94	1378207.99	—	0.10		
23:43:0118001:5551	1.1	488062.93	1378195.17	—	0.10		
23:43:0118001:5552	1.1	488083.89	1377695.89	—	0.10		
23:43:0118001:5552	1.2	488088.13	1377696.50	—	0.10		
23:43:0118001:5552	1.3	488089.10	1377698.19	—	0.10		
23:43:0118001:5552	1.4	488087.38	1377710.09	—	0.10		
23:43:0118001:5552	1.5	488080.81	1377709.14	—	0.10		
23:43:0118001:5552	1.6	488082.52	1377697.24	—	0.10		
23:43:0118001:5552	1.1	488083.89	1377695.89	—	0.10		

Начальник отдела		<u>С. П. Черечеча</u>
полное наименование должности	подпись	инициалы, фамилия

М.П.

КАДАСТРОВЫЙ ПЛАН ТЕРРИТОРИИ

Лист № 368	раздела 9	Всего листов раздела 9: 664	Всего разделов: 9	Всего листов: 2092
------------	-----------	-----------------------------	-------------------	--------------------

"14" января 2020 г. № 23/ИСХ/20-28715

Номер кадастрового квартала: 23:43:0118001

Кадастровый номер здания, сооружения, объекта незавершенного строительства	Номера точек контура	Координаты		Радиус (R)	Средняя квадратическая погрешность определения координат характерных точек контура, м	Глубина, высота, м	
		X	Y			H1	H2
1	2	3	4	5	6	7	8
23:43:0118001:5553	1.1	488051.49	1377763.96	—	0.10		
23:43:0118001:5553	1.2	488064.50	1377765.89	—	0.10		
23:43:0118001:5553	1.3	488063.46	1377772.89	—	0.10		
23:43:0118001:5553	1.4	488050.45	1377770.95	—	0.10		
23:43:0118001:5553	1.1	488051.49	1377763.96	—	0.10		
23:43:0118001:5554	1.1	488237.71	1376791.96	—	0.10		
23:43:0118001:5554	1.2	488236.01	1376801.29	—	0.10		
23:43:0118001:5554	1.3	488231.68	1376800.50	—	0.10		
23:43:0118001:5554	1.4	488230.01	1376801.25	—	0.10		
23:43:0118001:5554	1.5	488227.94	1376800.87	—	0.10		
23:43:0118001:5554	1.6	488226.65	1376799.72	—	0.10		
23:43:0118001:5554	1.7	488226.72	1376799.32	—	0.10		
23:43:0118001:5554	1.8	488223.09	1376798.66	—	0.10		
23:43:0118001:5554	1.9	488224.66	1376789.99	—	0.10		
23:43:0118001:5554	1.10	488228.30	1376790.65	—	0.10		
23:43:0118001:5554	1.11	488228.37	1376790.26	—	0.10		
23:43:0118001:5554	1.1	488237.71	1376791.96	—	0.10		
23:43:0118001:5555	1.1	488090.30	1378199.52	—	0.10		
23:43:0118001:5555	1.2	488098.30	1378200.73	—	0.10		
23:43:0118001:5555	1.3	488096.36	1378213.58	—	0.10		
23:43:0118001:5555	1.4	488093.15	1378213.09	—	0.10		
23:43:0118001:5555	1.5	488091.87	1378214.33	—	0.10		
23:43:0118001:5555	1.6	488089.28	1378213.94	—	0.10		
23:43:0118001:5555	1.7	488088.36	1378212.35	—	0.10		
23:43:0118001:5555	1.1	488090.30	1378199.52	—	0.10		

Начальник отдела		<u>С. П. Черечеча</u>
полное наименование должности	подпись	инициалы, фамилия

М.П.

КАДАСТРОВЫЙ ПЛАН ТЕРРИТОРИИ

Лист № 369	раздела 9	Всего листов раздела 9: 664	Всего разделов: 9	Всего листов: 2092
------------	-----------	-----------------------------	-------------------	--------------------

"14" января 2020 г. № 23/ИСХ/20-28715

Номер кадастрового квартала: 23:43:0118001

Кадастровый номер здания, сооружения, объекта незавершенного строительства	Номера точек контура	Координаты		Радиус (R)	Средняя квадратическая погрешность определения координат характерных точек контура, м	Глубина, высота, м	
		X	Y			H1	H2
1	2	3	4	5	6	7	8
23:43:0118001:5556	1.1	488177.61	1378016.19	—	0.10		
23:43:0118001:5556	1.2	488189.54	1378017.99	—	0.10		
23:43:0118001:5556	1.3	488188.55	1378024.60	—	0.10		
23:43:0118001:5556	1.4	488175.16	1378022.59	—	0.10		
23:43:0118001:5556	1.5	488175.72	1378018.89	—	0.10		
23:43:0118001:5556	1.6	488177.17	1378019.11	—	0.10		
23:43:0118001:5556	1.1	488177.61	1378016.19	—	0.10		
23:43:0118001:5557	1.1	488166.09	1378084.29	—	0.10		
23:43:0118001:5557	1.2	488177.98	1378086.06	—	0.10		
23:43:0118001:5557	1.3	488177.01	1378092.63	—	0.10		
23:43:0118001:5557	1.4	488165.12	1378090.86	—	0.10		
23:43:0118001:5557	1.5	488163.77	1378089.49	—	0.10		
23:43:0118001:5557	1.6	488164.40	1378085.25	—	0.10		
23:43:0118001:5557	1.1	488166.09	1378084.29	—	0.10		
23:43:0118001:5558	1.1	488152.64	1378173.68	—	0.10		
23:43:0118001:5558	1.2	488164.62	1378175.56	—	0.10		
23:43:0118001:5558	1.3	488163.58	1378182.14	—	0.10		
23:43:0118001:5558	1.4	488151.61	1378180.26	—	0.10		
23:43:0118001:5558	1.5	488150.44	1378178.76	—	0.10		
23:43:0118001:5558	1.6	488151.07	1378174.76	—	0.10		
23:43:0118001:5558	1.1	488152.64	1378173.68	—	0.10		
23:43:0118001:5559	1.1	488172.67	1378213.54	—	0.10		
23:43:0118001:5559	1.2	488181.58	1378214.89	—	0.10		
23:43:0118001:5559	1.3	488179.92	1378225.81	—	0.10		
23:43:0118001:5559	1.4	488178.53	1378226.91	—	0.10		

Начальник отдела		<u>С. П. Черечеча</u>
полное наименование должности	подпись	инициалы, фамилия

М.П.

КАДАСТРОВЫЙ ПЛАН ТЕРРИТОРИИ

Лист № 370	раздела 9	Всего листов раздела 9: 664	Всего разделов: 9	Всего листов: 2092
------------	-----------	-----------------------------	-------------------	--------------------

"14" января 2020 г. № 23/ИСХ/20-28715

Номер кадастрового квартала: 23:43:0118001

Кадастровый номер здания, сооружения, объекта незавершенного строительства	Номера точек контура	Координаты		Радиус (R)	Средняя квадратическая погрешность определения координат характерных точек контура, м	Глубина, высота, м	
		X	Y			H1	H2
1	2	3	4	5	6	7	8
23:43:0118001:5559	1.5	488176.59	1378226.62	—	0.10		
23:43:0118001:5559	1.6	488175.57	1378225.12	—	0.10		
23:43:0118001:5559	1.7	488171.01	1378224.42	—	0.10		
23:43:0118001:5559	1.1	488172.67	1378213.54	—	0.10		
23:43:0118001:5560	1.1	488062.87	1378102.40	—	0.10		
23:43:0118001:5560	1.2	488074.82	1378104.10	—	0.10		
23:43:0118001:5560	1.3	488073.88	1378110.71	—	0.10		
23:43:0118001:5560	1.4	488061.94	1378109.01	—	0.10		
23:43:0118001:5560	1.5	488060.78	1378107.44	—	0.10		
23:43:0118001:5560	1.6	488061.33	1378103.58	—	0.10		
23:43:0118001:5560	1.1	488062.87	1378102.40	—	0.10		
23:43:0118001:5561	1.1	488213.74	1378191.80	—	0.10		
23:43:0118001:5561	1.2	488226.61	1378193.73	—	0.10		
23:43:0118001:5561	1.3	488225.57	1378200.66	—	0.10		
23:43:0118001:5561	1.4	488212.70	1378198.74	—	0.10		
23:43:0118001:5561	1.1	488213.74	1378191.80	—	0.10		
23:43:0118001:5562	1.1	488216.99	1378168.06	—	0.10		
23:43:0118001:5562	1.2	488229.78	1378169.97	—	0.10		
23:43:0118001:5562	1.3	488228.75	1378176.91	—	0.10		
23:43:0118001:5562	1.4	488215.96	1378175	—	0.10		
23:43:0118001:5562	1.1	488216.99	1378168.06	—	0.10		
23:43:0118001:5563	1.1	488159.55	1378210.08	—	0.10		
23:43:0118001:5563	1.2	488168.47	1378211.41	—	0.10		
23:43:0118001:5563	1.3	488166.84	1378222.33	—	0.10		
23:43:0118001:5563	1.4	488165.45	1378223.43	—	0.10		

Начальник отдела		<u>С. П. Черечеча</u>
полное наименование должности	подпись	инициалы, фамилия

М.П.

КАДАСТРОВЫЙ ПЛАН ТЕРРИТОРИИ

Лист № 371	раздела 9	Всего листов раздела 9: 664	Всего разделов: 9	Всего листов: 2092
------------	-----------	-----------------------------	-------------------	--------------------

"14" января 2020 г. № 23/ИСХ/20-28715

Номер кадастрового квартала: 23:43:0118001

Кадастровый номер здания, сооружения, объекта незавершенного строительства	Номера точек контура	Координаты		Радиус (R)	Средняя квадратическая погрешность определения координат характерных точек контура, м	Глубина, высота, м	
		X	Y			H1	H2
1	2	3	4	5	6	7	8
23:43:0118001:5563	1.5	488163.51	1378223.14	—	0.10		
23:43:0118001:5563	1.6	488162.49	1378221.65	—	0.10		
23:43:0118001:5563	1.7	488157.92	1378220.97	—	0.10		
23:43:0118001:5563	1.1	488159.55	1378210.08	—	0.10		
23:43:0118001:5564	1.1	488223.49	1377947.65	—	0.10		
23:43:0118001:5564	1.2	488236.40	1377949.49	—	0.10		
23:43:0118001:5564	1.3	488235.41	1377956.47	—	0.10		
23:43:0118001:5564	1.4	488222.50	1377954.63	—	0.10		
23:43:0118001:5564	1.1	488223.49	1377947.65	—	0.10		
23:43:0118001:5565	1.1	488055	1377716.45	—	0.10		
23:43:0118001:5565	1.2	488067.85	1377718.42	—	0.10		
23:43:0118001:5565	1.3	488066.79	1377725.35	—	0.10		
23:43:0118001:5565	1.4	488053.93	1377723.38	—	0.10		
23:43:0118001:5565	1.1	488055	1377716.45	—	0.10		
23:43:0118001:5566	1.1	488062.03	1377694.97	—	0.10		
23:43:0118001:5566	1.2	488063.58	1377693.80	—	0.10		
23:43:0118001:5566	1.3	488067.53	1377694.39	—	0.10		
23:43:0118001:5566	1.4	488068.66	1377695.96	—	0.10		
23:43:0118001:5566	1.5	488066.88	1377707.91	—	0.10		
23:43:0118001:5566	1.6	488060.25	1377706.92	—	0.10		
23:43:0118001:5566	1.1	488062.03	1377694.97	—	0.10		
23:43:0118001:5567	1.1	488224.21	1378120.55	—	0.10		
23:43:0118001:5567	1.2	488237.06	1378122.46	—	0.10		
23:43:0118001:5567	1.3	488236.03	1378129.38	—	0.10		
23:43:0118001:5567	1.4	488223.18	1378127.46	—	0.10		

Начальник отдела		<u>С. П. Черечеча</u>
полное наименование должности	подпись	инициалы, фамилия

М.П.

КАДАСТРОВЫЙ ПЛАН ТЕРРИТОРИИ

Лист № 372	раздела 9	Всего листов раздела 9: 664	Всего разделов: 9	Всего листов: 2092
------------	-----------	-----------------------------	-------------------	--------------------

"14" января 2020 г. № 23/ИСХ/20-28715

Номер кадастрового квартала: 23:43:0118001

Кадастровый номер здания, сооружения, объекта незавершенного строительства	Номера точек контура	Координаты		Радиус (R)	Средняя квадратическая погрешность определения координат характерных точек контура, м	Глубина, высота, м	
		X	Y			H1	H2
1	2	3	4	5	6	7	8
23:43:0118001:5567	1.1	488224.21	1378120.55	—	0.10		
23:43:0118001:5568	1.1	488191.85	1378164.29	—	0.10		
23:43:0118001:5568	1.2	488204.82	1378166.26	—	0.10		
23:43:0118001:5568	1.3	488203.76	1378173.24	—	0.10		
23:43:0118001:5568	1.4	488190.80	1378171.27	—	0.10		
23:43:0118001:5568	1.1	488191.85	1378164.29	—	0.10		
23:43:0118001:5569	1.1	487884.68	1377711.37	—	0.10		
23:43:0118001:5569	1.2	487897.45	1377713.28	—	0.10		
23:43:0118001:5569	1.3	487896.42	1377720.19	—	0.10		
23:43:0118001:5569	1.4	487883.65	1377718.28	—	0.10		
23:43:0118001:5569	1.1	487884.68	1377711.37	—	0.10		
23:43:0118001:5570	1.1	488079.48	1377755.81	—	0.10		
23:43:0118001:5570	1.2	488092.90	1377757.82	—	0.10		
23:43:0118001:5570	1.3	488092.33	1377761.63	—	0.10		
23:43:0118001:5570	1.4	488090.81	1377761.40	—	0.10		
23:43:0118001:5570	1.5	488090.39	1377764.18	—	0.10		
23:43:0118001:5570	1.6	488078.49	1377762.40	—	0.10		
23:43:0118001:5570	1.1	488079.48	1377755.81	—	0.10		
23:43:0118001:5571	1.1	487805.19	1377751.92	—	0.10		
23:43:0118001:5571	1.2	487817.99	1377753.84	—	0.10		
23:43:0118001:5571	1.3	487816.93	1377760.87	—	0.10		
23:43:0118001:5571	1.4	487804.14	1377758.95	—	0.10		
23:43:0118001:5571	1.1	487805.19	1377751.92	—	0.10		
23:43:0118001:5572	1.1	488187.65	1377946.32	—	0.10		
23:43:0118001:5572	1.2	488201.02	1377948.32	—	0.10		

Начальник отдела		<u>С. П. Черечеча</u>
полное наименование должности	подпись	инициалы, фамилия

М.П.

КАДАСТРОВЫЙ ПЛАН ТЕРРИТОРИИ

Лист № 373	раздела 9	Всего листов раздела 9: 664	Всего разделов: 9	Всего листов: 2092
------------	-----------	-----------------------------	-------------------	--------------------

"14" января 2020 г. № 23/ИСХ/20-28715

Номер кадастрового квартала: 23:43:0118001

Кадастровый номер здания, сооружения, объекта незавершенного строительства	Номера точек контура	Координаты		Радиус (R)	Средняя квадратическая погрешность определения координат характерных точек контура, м	Глубина, высота, м	
		X	Y			H1	H2
1	2	3	4	5	6	7	8
23:43:0118001:5572	1.3	488200.03	1377954.91	—	0.10		
23:43:0118001:5572	1.4	488188.10	1377953.13	—	0.10		
23:43:0118001:5572	1.5	488188.42	1377950.98	—	0.10		
23:43:0118001:5572	1.6	488186.98	1377950.77	—	0.10		
23:43:0118001:5572	1.1	488187.65	1377946.32	—	0.10		
23:43:0118001:5575	1.1	488158.56	1378128.95	—	0.10		
23:43:0118001:5575	1.2	488170.46	1378130.68	—	0.10		
23:43:0118001:5575	1.3	488169.51	1378137.25	—	0.10		
23:43:0118001:5575	1.4	488157.61	1378135.52	—	0.10		
23:43:0118001:5575	1.5	488156.47	1378134.18	—	0.10		
23:43:0118001:5575	1.6	488157.09	1378129.94	—	0.10		
23:43:0118001:5575	1.1	488158.56	1378128.95	—	0.10		
23:43:0118001:5576	1.1	487938.74	1377303.22	—	0.10		
23:43:0118001:5576	1.2	487950.67	1377305	—	0.10		
23:43:0118001:5576	1.3	487951.88	1377306.48	—	0.10		
23:43:0118001:5576	1.4	487951.28	1377310.51	—	0.10		
23:43:0118001:5576	1.5	487949.69	1377311.57	—	0.10		
23:43:0118001:5576	1.6	487937.76	1377309.79	—	0.10		
23:43:0118001:5576	1.1	487938.74	1377303.22	—	0.10		
23:43:0118001:5577	1.1	487845.34	1377705.53	—	0.10		
23:43:0118001:5577	1.2	487858.19	1377707.48	—	0.10		
23:43:0118001:5577	1.3	487857.13	1377714.40	—	0.10		
23:43:0118001:5577	1.4	487844.28	1377712.45	—	0.10		
23:43:0118001:5577	1.1	487845.34	1377705.53	—	0.10		
23:43:0118001:5578	1.1	488280.15	1377258.66	—	0.10		

Начальник отдела		С. П. Черечеча
полное наименование должности	подпись	инициалы, фамилия

М.П.

КАДАСТРОВЫЙ ПЛАН ТЕРРИТОРИИ

Лист № 374	раздела 9	Всего листов раздела 9: 664	Всего разделов: 9	Всего листов: 2092
------------	-----------	-----------------------------	-------------------	--------------------

"14" января 2020 г. № 23/ИСХ/20-28715

Номер кадастрового квартала: 23:43:0118001

Кадастровый номер здания, сооружения, объекта незавершенного строительства	Номера точек контура	Координаты		Радиус (R)	Средняя квадратическая погрешность определения координат характерных точек контура, м	Глубина, высота, м	
		X	Y			H1	H2
1	2	3	4	5	6	7	8
23:43:0118001:5578	1.2	488278.03	1377271.49	—	0.10		
23:43:0118001:5578	1.3	488274.66	1377270.93	—	0.10		
23:43:0118001:5578	1.4	488273.46	1377271.80	—	0.10		
23:43:0118001:5578	1.5	488271.49	1377271.47	—	0.10		
23:43:0118001:5578	1.6	488270.63	1377270.27	—	0.10		
23:43:0118001:5578	1.7	488271.69	1377263.84	—	0.10		
23:43:0118001:5578	1.8	488272.47	1377263.97	—	0.10		
23:43:0118001:5578	1.9	488272.76	1377262.21	—	0.10		
23:43:0118001:5578	1.10	488271.98	1377262.09	—	0.10		
23:43:0118001:5578	1.11	488272.76	1377257.44	—	0.10		
23:43:0118001:5578	1.1	488280.15	1377258.66	—	0.10		
23:43:0118001:5579	1.1	488207.03	1378058.84	—	0.10		
23:43:0118001:5579	1.2	488219.97	1378060.77	—	0.10		
23:43:0118001:5579	1.3	488218.93	1378067.74	—	0.10		
23:43:0118001:5579	1.4	488205.99	1378065.81	—	0.10		
23:43:0118001:5579	1.1	488207.03	1378058.84	—	0.10		
23:43:0118001:5580	1.1	488156.01	1378162.74	—	0.10		
23:43:0118001:5580	1.2	488167.91	1378164.48	—	0.10		
23:43:0118001:5580	1.3	488166.96	1378170.98	—	0.10		
23:43:0118001:5580	1.4	488155.07	1378169.24	—	0.10		
23:43:0118001:5580	1.5	488153.93	1378167.90	—	0.10		
23:43:0118001:5580	1.6	488154.54	1378163.73	—	0.10		
23:43:0118001:5580	1.1	488156.01	1378162.74	—	0.10		
23:43:0118001:5581	1.1	488243.95	1377986.89	—	0.10		
23:43:0118001:5581	1.2	488256.83	1377988.81	—	0.10		

Начальник отдела		С. П. Черечеча
полное наименование должности	подпись	инициалы, фамилия

М.П.

КАДАСТРОВЫЙ ПЛАН ТЕРРИТОРИИ

Лист № 375	раздела 9	Всего листов раздела 9: 664	Всего разделов: 9	Всего листов: 2092
------------	-----------	-----------------------------	-------------------	--------------------

"14" января 2020 г. № 23/ИСХ/20-28715

Номер кадастрового квартала: 23:43:0118001

Кадастровый номер здания, сооружения, объекта незавершенного строительства	Номера точек контура	Координаты		Радиус (R)	Средняя квадратическая погрешность определения координат характерных точек контура, м	Глубина, высота, м	
		X	Y			H1	H2
1	2	3	4	5	6	7	8
23:43:0118001:5581	1.3	488255.79	1377995.76	—	0.10		
23:43:0118001:5581	1.4	488242.91	1377993.84	—	0.10		
23:43:0118001:5581	1.1	488243.95	1377986.89	—	0.10		
23:43:0118001:5582	1.1	487935.43	1377328.11	—	0.10		
23:43:0118001:5582	1.2	487948.35	1377330.04	—	0.10		
23:43:0118001:5582	1.3	487947.31	1377337	—	0.10		
23:43:0118001:5582	1.4	487934.39	1377335.08	—	0.10		
23:43:0118001:5582	1.1	487935.43	1377328.11	—	0.10		
23:43:0118001:5583	1.1	488188.87	1377926.83	—	0.10		
23:43:0118001:5583	1.2	488201.75	1377928.72	—	0.10		
23:43:0118001:5583	1.3	488200.79	1377935.27	—	0.10		
23:43:0118001:5583	1.4	488187.91	1377933.38	—	0.10		
23:43:0118001:5583	1.1	488188.87	1377926.83	—	0.10		
23:43:0118001:5584	1.1	487881.79	1377731.17	—	0.10		
23:43:0118001:5584	1.2	487894.73	1377733.10	—	0.10		
23:43:0118001:5584	1.3	487893.69	1377740.07	—	0.10		
23:43:0118001:5584	1.4	487880.75	1377738.15	—	0.10		
23:43:0118001:5584	1.1	487881.79	1377731.17	—	0.10		
23:43:0118001:5585	1.1	487855.94	1377221.88	—	0.10		
23:43:0118001:5585	1.2	487857.25	1377220.63	—	0.10		
23:43:0118001:5585	1.3	487859.21	1377220.92	—	0.10		
23:43:0118001:5585	1.4	487860.05	1377222.50	—	0.10		
23:43:0118001:5585	1.5	487866.83	1377223.51	—	0.10		
23:43:0118001:5585	1.6	487865.21	1377234.40	—	0.10		
23:43:0118001:5585	1.7	487860.25	1377233.66	—	0.10		

Начальник отдела		<u>С. П. Черечеча</u>
полное наименование должности	подпись	инициалы, фамилия

М.П.

КАДАСТРОВЫЙ ПЛАН ТЕРРИТОРИИ

Лист № 376	раздела 9	Всего листов раздела 9: 664	Всего разделов: 9	Всего листов: 2092
------------	-----------	-----------------------------	-------------------	--------------------

"14" января 2020 г. № 23/ИСХ/20-28715

Номер кадастрового квартала: 23:43:0118001

Кадастровый номер здания, сооружения, объекта незавершенного строительства	Номера точек контура	Координаты		Радиус (R)	Средняя квадратическая погрешность определения координат характерных точек контура, м	Глубина, высота, м	
		X	Y			H1	H2
1	2	3	4	5	6	7	8
23:43:0118001:5585	1.8	487859.81	1377236.63	—	0.10		
23:43:0118001:5585	1.9	487853.87	1377235.74	—	0.10		
23:43:0118001:5585	1.1	487855.94	1377221.88	—	0.10		
23:43:0118001:5586	1.1	488059.60	1378115.04	—	0.10		
23:43:0118001:5586	1.2	488072.53	1378116.89	—	0.10		
23:43:0118001:5586	1.3	488071.59	1378123.48	—	0.10		
23:43:0118001:5586	1.4	488058.66	1378121.64	—	0.10		
23:43:0118001:5586	1.1	488059.60	1378115.04	—	0.10		
23:43:0118001:5587	1.1	487836.37	1377764.84	—	0.10		
23:43:0118001:5587	1.2	487849.26	1377766.76	—	0.10		
23:43:0118001:5587	1.3	487848.22	1377773.70	—	0.10		
23:43:0118001:5587	1.4	487835.33	1377771.77	—	0.10		
23:43:0118001:5587	1.1	487836.37	1377764.84	—	0.10		
23:43:0118001:5588	1.1	488065.27	1378076.66	—	0.10		
23:43:0118001:5588	1.2	488078.18	1378078.70	—	0.10		
23:43:0118001:5588	1.3	488077.14	1378085.26	—	0.10		
23:43:0118001:5588	1.4	488064.23	1378083.21	—	0.10		
23:43:0118001:5588	1.1	488065.27	1378076.66	—	0.10		
23:43:0118001:5589	1.1	488205.74	1378067.97	—	0.10		
23:43:0118001:5589	1.2	488218.68	1378069.88	—	0.10		
23:43:0118001:5589	1.3	488217.65	1378076.84	—	0.10		
23:43:0118001:5589	1.4	488204.71	1378074.94	—	0.10		
23:43:0118001:5589	1.1	488205.74	1378067.97	—	0.10		
23:43:0118001:5590	1.1	487876.39	1377821.92	—	0.10		
23:43:0118001:5590	1.2	487882.96	1377822.91	—	0.10		

Начальник отдела		С. П. Черечеча
полное наименование должности	подпись	инициалы, фамилия

М.П.

КАДАСТРОВЫЙ ПЛАН ТЕРРИТОРИИ

Лист № 377	раздела 9	Всего листов раздела 9: 664	Всего разделов: 9	Всего листов: 2092
------------	-----------	-----------------------------	-------------------	--------------------

"14" января 2020 г. № 23/ИСХ/20-28715

Номер кадастрового квартала: 23:43:0118001

Кадастровый номер здания, сооружения, объекта незавершенного строительства	Номера точек контура	Координаты		Радиус (R)	Средняя квадратическая погрешность определения координат характерных точек контура, м	Глубина, высота, м	
		X	Y			H1	H2
1	2	3	4	5	6	7	8
23:43:0118001:5590	1.3	487881.15	1377834.83	—	0.10		
23:43:0118001:5590	1.4	487879.63	1377836.03	—	0.10		
23:43:0118001:5590	1.5	487875.68	1377835.43	—	0.10		
23:43:0118001:5590	1.6	487874.58	1377833.84	—	0.10		
23:43:0118001:5590	1.1	487876.39	1377821.92	—	0.10		
23:43:0118001:5591	1.1	487927.61	1377349.74	—	0.10		
23:43:0118001:5591	1.2	487943.49	1377352.03	—	0.10		
23:43:0118001:5591	1.3	487942.48	1377359	—	0.10		
23:43:0118001:5591	1.4	487926.61	1377356.71	—	0.10		
23:43:0118001:5591	1.1	487927.61	1377349.74	—	0.10		
23:43:0118001:5593	1.1	488203.59	1378081.43	—	0.10		
23:43:0118001:5593	1.2	488216.55	1378083.42	—	0.10		
23:43:0118001:5593	1.3	488215.48	1378090.42	—	0.10		
23:43:0118001:5593	1.4	488202.52	1378088.43	—	0.10		
23:43:0118001:5593	1.1	488203.59	1378081.43	—	0.10		
23:43:0118001:5594	1.1	487839.53	1377745.21	—	0.10		
23:43:0118001:5594	1.2	487855.35	1377747.59	—	0.10		
23:43:0118001:5594	1.3	487854.30	1377754.57	—	0.10		
23:43:0118001:5594	1.4	487838.48	1377752.20	—	0.10		
23:43:0118001:5594	1.1	487839.53	1377745.21	—	0.10		
23:43:0118001:5597	1.1	488186.46	1378215.60	—	0.10		
23:43:0118001:5597	1.2	488195.39	1378216.93	—	0.10		
23:43:0118001:5597	1.3	488193.76	1378227.84	—	0.10		
23:43:0118001:5597	1.4	488192.36	1378229.02	—	0.10		
23:43:0118001:5597	1.5	488190.31	1378228.71	—	0.10		

Начальник отдела		<u>С. П. Черечеча</u>
полное наименование должности	подпись	инициалы, фамилия

М.П.

КАДАСТРОВЫЙ ПЛАН ТЕРРИТОРИИ

Лист № 378	раздела 9	Всего листов раздела 9: 664	Всего разделов: 9	Всего листов: 2092
------------	-----------	-----------------------------	-------------------	--------------------

"14" января 2020 г. № 23/ИСХ/20-28715

Номер кадастрового квартала: 23:43:0118001

Кадастровый номер здания, сооружения, объекта незавершенного строительства	Номера точек контура	Координаты		Радиус (R)	Средняя квадратическая погрешность определения координат характерных точек контура, м	Глубина, высота, м	
		X	Y			H1	H2
1	2	3	4	5	6	7	8
23:43:0118001:5597	1.6	488189.43	1378227.20	—	0.10		
23:43:0118001:5597	1.7	488184.84	1378226.51	—	0.10		
23:43:0118001:5597	1.1	488186.46	1378215.60	—	0.10		
23:43:0118001:5604	1.1	487928.09	1377373.92	—	0.10		
23:43:0118001:5604	1.2	487938.99	1377375.55	—	0.10		
23:43:0118001:5604	1.3	487937.95	1377382.47	—	0.10		
23:43:0118001:5604	1.4	487939.19	1377383.94	—	0.10		
23:43:0118001:5604	1.5	487938.88	1377385.99	—	0.10		
23:43:0118001:5604	1.6	487937.29	1377387.04	—	0.10		
23:43:0118001:5604	1.7	487926.37	1377385.40	—	0.10		
23:43:0118001:5604	1.1	487928.09	1377373.92	—	0.10		
23:43:0118001:5605	1.1	488115.64	1378189.01	—	0.10		
23:43:0118001:5605	1.2	488128.54	1378190.94	—	0.10		
23:43:0118001:5605	1.3	488127.49	1378197.91	—	0.10		
23:43:0118001:5605	1.4	488114.60	1378195.98	—	0.10		
23:43:0118001:5605	1.1	488115.64	1378189.01	—	0.10		
23:43:0118001:5606	1.1	488076.34	1378197.36	—	0.10		
23:43:0118001:5606	1.2	488084.24	1378198.58	—	0.10		
23:43:0118001:5606	1.3	488082.26	1378211.41	—	0.10		
23:43:0118001:5606	1.4	488079.15	1378210.93	—	0.10		
23:43:0118001:5606	1.5	488077.86	1378212.20	—	0.10		
23:43:0118001:5606	1.6	488075.27	1378211.80	—	0.10		
23:43:0118001:5606	1.7	488074.35	1378210.27	—	0.10		
23:43:0118001:5606	1.1	488076.34	1378197.36	—	0.10		
23:43:0118001:5607	1.1	487844.02	1377816.60	—	0.10		

Начальник отдела		С. П. Черечеча
полное наименование должности	подпись	инициалы, фамилия

М.П.

КАДАСТРОВЫЙ ПЛАН ТЕРРИТОРИИ

Лист № 379	раздела 9	Всего листов раздела 9: 664	Всего разделов: 9	Всего листов: 2092
------------	-----------	-----------------------------	-------------------	--------------------

"14" января 2020 г. № 23/ИСХ/20-28715

Номер кадастрового квартала: 23:43:0118001

Кадастровый номер здания, сооружения, объекта незавершенного строительства	Номера точек контура	Координаты		Радиус (R)	Средняя квадратическая погрешность определения координат характерных точек контура, м	Глубина, высота, м	
		X	Y			H1	H2
1	2	3	4	5	6	7	8
23:43:0118001:5607	1.2	487850.59	1377817.57	—	0.10		
23:43:0118001:5607	1.3	487848.68	1377830.50	—	0.10		
23:43:0118001:5607	1.4	487842.11	1377829.53	—	0.10		
23:43:0118001:5607	1.1	487844.02	1377816.60	—	0.10		
23:43:0118001:5608	1.1	487878.68	1377664.11	—	0.10		
23:43:0118001:5608	1.2	487880.04	1377662.99	—	0.10		
23:43:0118001:5608	1.3	487882.01	1377663.29	—	0.10		
23:43:0118001:5608	1.4	487883.12	1377664.84	—	0.10		
23:43:0118001:5608	1.5	487889.52	1377665.80	—	0.10		
23:43:0118001:5608	1.6	487887.88	1377676.69	—	0.10		
23:43:0118001:5608	1.7	487877.03	1377675.05	—	0.10		
23:43:0118001:5608	1.1	487878.68	1377664.11	—	0.10		
23:43:0118001:5609	1.1	488212.85	1378018.88	—	0.10		
23:43:0118001:5609	1.2	488225.75	1378020.70	—	0.10		
23:43:0118001:5609	1.3	488224.76	1378027.68	—	0.10		
23:43:0118001:5609	1.4	488211.86	1378025.86	—	0.10		
23:43:0118001:5609	1.1	488212.85	1378018.88	—	0.10		
23:43:0118001:5612	1.1	488201.80	1378093.23	—	0.10		
23:43:0118001:5612	1.2	488214.70	1378095.08	—	0.10		
23:43:0118001:5612	1.3	488213.69	1378102.09	—	0.10		
23:43:0118001:5612	1.4	488200.79	1378100.24	—	0.10		
23:43:0118001:5612	1.1	488201.80	1378093.23	—	0.10		
23:43:0118001:5613	1.1	487731.01	1377694.28	—	0.10		
23:43:0118001:5613	1.2	487740.91	1377695.75	—	0.10		
23:43:0118001:5613	1.3	487739.43	1377705.67	—	0.10		

Начальник отдела		<u>С. П. Черечеча</u>
полное наименование должности	подпись	инициалы, фамилия

М.П.

КАДАСТРОВЫЙ ПЛАН ТЕРРИТОРИИ

Лист № 380	раздела 9	Всего листов раздела 9: 664	Всего разделов: 9	Всего листов: 2092
------------	-----------	-----------------------------	-------------------	--------------------

"14" января 2020 г. № 23/ИСХ/20-28715

Номер кадастрового квартала: 23:43:0118001

Кадастровый номер здания, сооружения, объекта незавершенного строительства	Номера точек контура	Координаты		Радиус (R)	Средняя квадратическая погрешность определения координат характерных точек контура, м	Глубина, высота, м	
		X	Y			H1	H2
1	2	3	4	5	6	7	8
23:43:0118001:5613	1.4	487729.60	1377704.21	—	0.10		
23:43:0118001:5613	1.5	487728.22	1377702.99	—	0.10		
23:43:0118001:5613	1.6	487728.53	1377700.91	—	0.10		
23:43:0118001:5613	1.7	487730.12	1377700.26	—	0.10		
23:43:0118001:5613	1.1	487731.01	1377694.28	—	0.10		
23:43:0118001:5614	1.1	487814.80	1377686.48	—	0.10		
23:43:0118001:5614	1.2	487827.63	1377688.41	—	0.10		
23:43:0118001:5614	1.3	487826.59	1377695.30	—	0.10		
23:43:0118001:5614	1.4	487813.77	1377693.37	—	0.10		
23:43:0118001:5614	1.1	487814.80	1377686.48	—	0.10		
23:43:0118001:5615	1.1	487919.64	1377233.68	—	0.10		
23:43:0118001:5615	1.2	487920.99	1377232.48	—	0.10		
23:43:0118001:5615	1.3	487923.28	1377232.83	—	0.10		
23:43:0118001:5615	1.4	487924.11	1377234.34	—	0.10		
23:43:0118001:5615	1.5	487928.57	1377235.01	—	0.10		
23:43:0118001:5615	1.6	487926.94	1377245.92	—	0.10		
23:43:0118001:5615	1.7	487918.01	1377244.59	—	0.10		
23:43:0118001:5615	1.1	487919.64	1377233.68	—	0.10		
23:43:0118001:5616	1.1	488156.69	1378142.65	—	0.10		
23:43:0118001:5616	1.2	488168.61	1378144.44	—	0.10		
23:43:0118001:5616	1.3	488167.63	1378150.99	—	0.10		
23:43:0118001:5616	1.4	488155.72	1378149.21	—	0.10		
23:43:0118001:5616	1.5	488154.55	1378147.90	—	0.10		
23:43:0118001:5616	1.6	488154.87	1378145.79	—	0.10		
23:43:0118001:5616	1.7	488156.34	1378144.99	—	0.10		

Начальник отдела		<u>С. П. Черечеча</u>
полное наименование должности	подпись	инициалы, фамилия

М.П.

КАДАСТРОВЫЙ ПЛАН ТЕРРИТОРИИ

Лист № 381	раздела 9	Всего листов раздела 9: 664	Всего разделов: 9	Всего листов: 2092
------------	-----------	-----------------------------	-------------------	--------------------

"14" января 2020 г. № 23/ИСХ/20-28715

Номер кадастрового квартала: 23:43:0118001

Кадастровый номер здания, сооружения, объекта незавершенного строительства	Номера точек контура	Координаты		Радиус (R)	Средняя квадратическая погрешность определения координат характерных точек контура, м	Глубина, высота, м	
		X	Y			H1	H2
1	2	3	4	5	6	7	8
23:43:0118001:5616	1.1	488156.69	1378142.65	—	0.10		
23:43:0118001:5622	1.1	487948.43	1377238.11	—	0.10		
23:43:0118001:5622	1.2	487949.72	1377236.86	—	0.10		
23:43:0118001:5622	1.3	487951.95	1377237.20	—	0.10		
23:43:0118001:5622	1.4	487952.86	1377238.74	—	0.10		
23:43:0118001:5622	1.5	487959.33	1377239.70	—	0.10		
23:43:0118001:5622	1.6	487957.19	1377254.04	—	0.10		
23:43:0118001:5622	1.7	487946.30	1377252.42	—	0.10		
23:43:0118001:5622	1.1	487948.43	1377238.11	—	0.10		
23:43:0118001:5623	1.1	487897.49	1377357.30	—	0.10		
23:43:0118001:5623	1.2	487910.40	1377359.23	—	0.10		
23:43:0118001:5623	1.3	487909.36	1377366.19	—	0.10		
23:43:0118001:5623	1.4	487896.45	1377364.27	—	0.10		
23:43:0118001:5623	1.1	487897.49	1377357.30	—	0.10		
23:43:0118001:5624	1.1	487953.13	1377196.44	—	0.10		
23:43:0118001:5624	1.2	487952.04	1377204.05	—	0.10		
23:43:0118001:5624	1.3	487952.53	1377204.12	—	0.10		
23:43:0118001:5624	1.4	487951.93	1377208.24	—	0.10		
23:43:0118001:5624	1.5	487945.20	1377207.27	—	0.10		
23:43:0118001:5624	1.6	487946.09	1377201.09	—	0.10		
23:43:0118001:5624	1.7	487944.90	1377200.92	—	0.10		
23:43:0118001:5624	1.8	487945.70	1377195.37	—	0.10		
23:43:0118001:5624	1.1	487953.13	1377196.44	—	0.10		
23:43:0118001:5625	1.1	487908.17	1377286.41	—	0.10		
23:43:0118001:5625	1.2	487920.07	1377288.28	—	0.10		

Начальник отдела		С. П. Черечеча
полное наименование должности	подпись	инициалы, фамилия

М.П.

КАДАСТРОВЫЙ ПЛАН ТЕРРИТОРИИ

Лист № 382	раздела 9	Всего листов раздела 9: 664	Всего разделов: 9	Всего листов: 2092
------------	-----------	-----------------------------	-------------------	--------------------

"14" января 2020 г. № 23/ИСХ/20-28715

Номер кадастрового квартала: 23:43:0118001

Кадастровый номер здания, сооружения, объекта незавершенного строительства	Номера точек контура	Координаты		Радиус (R)	Средняя квадратическая погрешность определения координат характерных точек контура, м	Глубина, высота, м	
		X	Y			H1	H2
1	2	3	4	5	6	7	8
23:43:0118001:5625	1.3	487919.04	1377294.86	—	0.10		
23:43:0118001:5625	1.4	487907.13	1377292.99	—	0.10		
23:43:0118001:5625	1.5	487905.92	1377291.48	—	0.10		
23:43:0118001:5625	1.6	487906.55	1377287.48	—	0.10		
23:43:0118001:5625	1.1	487908.17	1377286.41	—	0.10		
23:43:0118001:5626	1.1	487927.55	1377129.34	—	0.10		
23:43:0118001:5626	1.2	487925.85	1377139.61	—	0.10		
23:43:0118001:5626	1.3	487918.19	1377138.34	—	0.10		
23:43:0118001:5626	1.4	487919.90	1377128.07	—	0.10		
23:43:0118001:5626	1.1	487927.55	1377129.34	—	0.10		
23:43:0118001:5627	1.1	488064.70	1378089.43	—	0.10		
23:43:0118001:5627	1.2	488076.56	1378091.20	—	0.10		
23:43:0118001:5627	1.3	488075.57	1378097.79	—	0.10		
23:43:0118001:5627	1.4	488063.66	1378096.01	—	0.10		
23:43:0118001:5627	1.5	488064	1378093.70	—	0.10		
23:43:0118001:5627	1.6	488062.87	1378092.39	—	0.10		
23:43:0118001:5627	1.7	488063.17	1378090.39	—	0.10		
23:43:0118001:5627	1.1	488064.70	1378089.43	—	0.10		
23:43:0118001:5628	1.1	487874.75	1377245.15	—	0.10		
23:43:0118001:5628	1.2	487886.66	1377246.92	—	0.10		
23:43:0118001:5628	1.3	487885.63	1377253.90	—	0.10		
23:43:0118001:5628	1.4	487873.72	1377252.13	—	0.10		
23:43:0118001:5628	1.1	487874.75	1377245.15	—	0.10		
23:43:0118001:5629	1.1	487934.96	1377236.57	—	0.10		
23:43:0118001:5629	1.2	487939.65	1377237.27	—	0.10		

Начальник отдела		С. П. Черечеча
полное наименование должности	подпись	инициалы, фамилия

М.П.

КАДАСТРОВЫЙ ПЛАН ТЕРРИТОРИИ

Лист № 383	раздела 9	Всего листов раздела 9: 664	Всего разделов: 9	Всего листов: 2092
------------	-----------	-----------------------------	-------------------	--------------------

"14" января 2020 г. № 23/ИСХ/20-28715

Номер кадастрового квартала: 23:43:0118001

Кадастровый номер здания, сооружения, объекта незавершенного строительства	Номера точек контура	Координаты		Радиус (R)	Средняя квадратическая погрешность определения координат характерных точек контура, м	Глубина, высота, м	
		X	Y			H1	H2
1	2	3	4	5	6	7	8
23:43:0118001:5629	1.3	487940.93	1377236.10	—	0.10		
23:43:0118001:5629	1.4	487942.97	1377236.40	—	0.10		
23:43:0118001:5629	1.5	487943.88	1377237.90	—	0.10		
23:43:0118001:5629	1.6	487942.25	1377248.81	—	0.10		
23:43:0118001:5629	1.7	487933.33	1377247.48	—	0.10		
23:43:0118001:5629	1.1	487934.96	1377236.57	—	0.10		
23:43:0118001:5630	1.1	488080.52	1377743.85	—	0.10		
23:43:0118001:5630	1.2	488092.46	1377745.68	—	0.10		
23:43:0118001:5630	1.3	488093.66	1377747.17	—	0.10		
23:43:0118001:5630	1.4	488093.05	1377751.12	—	0.10		
23:43:0118001:5630	1.5	488091.45	1377752.26	—	0.10		
23:43:0118001:5630	1.6	488079.51	1377750.42	—	0.10		
23:43:0118001:5630	1.1	488080.52	1377743.85	—	0.10		
23:43:0118001:5631	1.1	487944.08	1377267.41	—	0.10		
23:43:0118001:5631	1.2	487955.97	1377269.20	—	0.10		
23:43:0118001:5631	1.3	487957.21	1377270.46	—	0.10		
23:43:0118001:5631	1.4	487956.88	1377272.71	—	0.10		
23:43:0118001:5631	1.5	487955.34	1377273.40	—	0.10		
23:43:0118001:5631	1.6	487954.99	1377275.76	—	0.10		
23:43:0118001:5631	1.7	487943.10	1377273.98	—	0.10		
23:43:0118001:5631	1.1	487944.08	1377267.41	—	0.10		
23:43:0118001:5632	1.1	487833.48	1377784.75	—	0.10		
23:43:0118001:5632	1.2	487846.34	1377786.67	—	0.10		
23:43:0118001:5632	1.3	487845.30	1377793.59	—	0.10		
23:43:0118001:5632	1.4	487832.45	1377791.67	—	0.10		

Начальник отдела		<u>С. П. Черечеча</u>
полное наименование должности	подпись	инициалы, фамилия

М.П.

КАДАСТРОВЫЙ ПЛАН ТЕРРИТОРИИ

Лист № 384	раздела 9	Всего листов раздела 9: 664	Всего разделов: 9	Всего листов: 2092
------------	-----------	-----------------------------	-------------------	--------------------

"14" января 2020 г. № 23/ИСХ/20-28715

Номер кадастрового квартала: 23:43:0118001

Кадастровый номер здания, сооружения, объекта незавершенного строительства	Номера точек контура	Координаты		Радиус (R)	Средняя квадратическая погрешность определения координат характерных точек контура, м	Глубина, высота, м	
		X	Y			H1	H2
1	2	3	4	5	6	7	8
23:43:0118001:5632	1.1	487833.48	1377784.75	—	0.10		
23:43:0118001:5633	1.1	487857.14	1377240.54	—	0.10		
23:43:0118001:5633	1.2	487872.08	1377242.78	—	0.10		
23:43:0118001:5633	1.3	487871.04	1377249.74	—	0.10		
23:43:0118001:5633	1.4	487856.10	1377247.50	—	0.10		
23:43:0118001:5633	1.1	487857.14	1377240.54	—	0.10		
23:43:0118001:5634	1.1	487909.77	1377274.55	—	0.10		
23:43:0118001:5634	1.2	487921.71	1377276.34	—	0.10		
23:43:0118001:5634	1.3	487920.73	1377282.89	—	0.10		
23:43:0118001:5634	1.4	487908.79	1377281.10	—	0.10		
23:43:0118001:5634	1.5	487907.64	1377279.74	—	0.10		
23:43:0118001:5634	1.6	487907.95	1377277.70	—	0.10		
23:43:0118001:5634	1.7	487909.42	1377276.90	—	0.10		
23:43:0118001:5634	1.1	487909.77	1377274.55	—	0.10		
23:43:0118001:5635	1.1	488072.87	1377850.82	—	0.10		
23:43:0118001:5635	1.2	488079.87	1377851.87	—	0.10		
23:43:0118001:5635	1.3	488077.95	1377864.79	—	0.10		
23:43:0118001:5635	1.4	488070.95	1377863.75	—	0.10		
23:43:0118001:5635	1.1	488072.87	1377850.82	—	0.10		
23:43:0118001:5636	1.1	488048.77	1377776.09	—	0.10		
23:43:0118001:5636	1.2	488059.69	1377777.71	—	0.10		
23:43:0118001:5636	1.3	488058.05	1377788.66	—	0.10		
23:43:0118001:5636	1.4	488047.14	1377787.03	—	0.10		
23:43:0118001:5636	1.5	488046.08	1377785.53	—	0.10		
23:43:0118001:5636	1.6	488046.37	1377783.55	—	0.10		

Начальник отдела		С. П. Черечеча
полное наименование должности	подпись	инициалы, фамилия

М.П.

КАДАСТРОВЫЙ ПЛАН ТЕРРИТОРИИ

Лист № 385	раздела 9	Всего листов раздела 9: 664	Всего разделов: 9	Всего листов: 2092
------------	-----------	-----------------------------	-------------------	--------------------

"14" января 2020 г. № 23/ИСХ/20-28715

Номер кадастрового квартала: 23:43:0118001

Кадастровый номер здания, сооружения, объекта незавершенного строительства	Номера точек контура	Координаты		Радиус (R)	Средняя квадратическая погрешность определения координат характерных точек контура, м	Глубина, высота, м	
		X	Y			H1	H2
1	2	3	4	5	6	7	8
23:43:0118001:5636	1.7	488047.81	1377782.54	—	0.10		
23:43:0118001:5636	1.1	488048.77	1377776.09	—	0.10		
23:43:0118001:5637	1.1	487882.68	1377093.60	—	0.10		
23:43:0118001:5637	1.2	487881.87	1377098.49	—	0.10		
23:43:0118001:5637	1.3	487881.38	1377098.41	—	0.10		
23:43:0118001:5637	1.4	487880.87	1377101.47	—	0.10		
23:43:0118001:5637	1.5	487883.55	1377101.92	—	0.10		
23:43:0118001:5637	1.6	487882.55	1377107.93	—	0.10		
23:43:0118001:5637	1.7	487879.87	1377107.49	—	0.10		
23:43:0118001:5637	1.8	487879.67	1377108.69	—	0.10		
23:43:0118001:5637	1.9	487872.65	1377107.52	—	0.10		
23:43:0118001:5637	1.10	487875.17	1377092.37	—	0.10		
23:43:0118001:5637	1.11	487876.63	1377091.30	—	0.10		
23:43:0118001:5637	1.12	487878.43	1377091.60	—	0.10		
23:43:0118001:5637	1.13	487879.47	1377093.06	—	0.10		
23:43:0118001:5637	1.1	487882.68	1377093.60	—	0.10		
23:43:0118001:5640	1.1	487803.25	1377764.97	—	0.10		
23:43:0118001:5640	1.2	487815.99	1377766.89	—	0.10		
23:43:0118001:5640	1.3	487817.35	1377768.21	—	0.10		
23:43:0118001:5640	1.4	487817.05	1377770.22	—	0.10		
23:43:0118001:5640	1.5	487815.48	1377771.37	—	0.10		
23:43:0118001:5640	1.6	487814.95	1377774.89	—	0.10		
23:43:0118001:5640	1.7	487802.04	1377772.94	—	0.10		
23:43:0118001:5640	1.1	487803.25	1377764.97	—	0.10		
23:43:0118001:5643	1.1	487906.16	1377098.77	—	0.10		

Начальник отдела		<u>С. П. Черечеча</u>
полное наименование должности	подпись	инициалы, фамилия

М.П.

КАДАСТРОВЫЙ ПЛАН ТЕРРИТОРИИ

Лист № 386	раздела 9	Всего листов раздела 9: 664	Всего разделов: 9	Всего листов: 2092
------------	-----------	-----------------------------	-------------------	--------------------

"14" января 2020 г. № 23/ИСХ/20-28715

Номер кадастрового квартала: 23:43:0118001

Кадастровый номер здания, сооружения, объекта незавершенного строительства	Номера точек контура	Координаты		Радиус (R)	Средняя квадратическая погрешность определения координат характерных точек контура, м	Глубина, высота, м	
		X	Y			H1	H2
1	2	3	4	5	6	7	8
23:43:0118001:5643	1.2	487904.46	1377109.04	—	0.10		
23:43:0118001:5643	1.3	487896.80	1377107.77	—	0.10		
23:43:0118001:5643	1.4	487898.51	1377097.50	—	0.10		
23:43:0118001:5643	1.1	487906.16	1377098.77	—	0.10		
23:43:0118001:5644	1.1	488242.27	1377998.85	—	0.10		
23:43:0118001:5644	1.2	488255.17	1378000.79	—	0.10		
23:43:0118001:5644	1.3	488254.13	1378007.75	—	0.10		
23:43:0118001:5644	1.4	488241.23	1378005.82	—	0.10		
23:43:0118001:5644	1.1	488242.27	1377998.85	—	0.10		
23:43:0118001:5645	1.1	487883.16	1377721.32	—	0.10		
23:43:0118001:5645	1.2	487896.05	1377723.25	—	0.10		
23:43:0118001:5645	1.3	487895.02	1377730.15	—	0.10		
23:43:0118001:5645	1.4	487882.13	1377728.23	—	0.10		
23:43:0118001:5645	1.1	487883.16	1377721.32	—	0.10		
23:43:0118001:5646	1.1	488071.59	1378037.56	—	0.10		
23:43:0118001:5646	1.2	488083.50	1378039.34	—	0.10		
23:43:0118001:5646	1.3	488082.52	1378045.93	—	0.10		
23:43:0118001:5646	1.4	488070.60	1378044.15	—	0.10		
23:43:0118001:5646	1.5	488069.39	1378042.65	—	0.10		
23:43:0118001:5646	1.6	488069.99	1378038.64	—	0.10		
23:43:0118001:5646	1.1	488071.59	1378037.56	—	0.10		
23:43:0118001:5647	1.1	488051.35	1377846.59	—	0.10		
23:43:0118001:5647	1.2	488057.91	1377847.56	—	0.10		
23:43:0118001:5647	1.3	488056.14	1377859.44	—	0.10		
23:43:0118001:5647	1.4	488053.74	1377859.09	—	0.10		

Начальник отдела		<u>С. П. Черечеча</u>
полное наименование должности	подпись	инициалы, фамилия

М.П.

КАДАСТРОВЫЙ ПЛАН ТЕРРИТОРИИ

Лист № 387	раздела 9	Всего листов раздела 9: 664	Всего разделов: 9	Всего листов: 2092
------------	-----------	-----------------------------	-------------------	--------------------

"14" января 2020 г. № 23/ИСХ/20-28715

Номер кадастрового квартала: 23:43:0118001

Кадастровый номер здания, сооружения, объекта незавершенного строительства	Номера точек контура	Координаты		Радиус (R)	Средняя квадратическая погрешность определения координат характерных точек контура, м	Глубина, высота, м	
		X	Y			H1	H2
1	2	3	4	5	6	7	8
23:43:0118001:5647	1.5	488052.47	1377860.25	—	0.10		
23:43:0118001:5647	1.6	488050.44	1377859.95	—	0.10		
23:43:0118001:5647	1.7	488049.58	1377858.47	—	0.10		
23:43:0118001:5647	1.1	488051.35	1377846.59	—	0.10		
23:43:0118001:5648	1.1	487874.06	1377253.90	—	0.10		
23:43:0118001:5648	1.2	487885.97	1377255.67	—	0.10		
23:43:0118001:5648	1.3	487884.94	1377262.63	—	0.10		
23:43:0118001:5648	1.4	487873.03	1377260.86	—	0.10		
23:43:0118001:5648	1.1	487874.06	1377253.90	—	0.10		
23:43:0118001:5650	1.1	487939.14	1377130.81	—	0.10		
23:43:0118001:5650	1.2	487937.51	1377140.87	—	0.10		
23:43:0118001:5650	1.3	487934.54	1377140.38	—	0.10		
23:43:0118001:5650	1.4	487934.46	1377140.86	—	0.10		
23:43:0118001:5650	1.5	487932.08	1377140.48	—	0.10		
23:43:0118001:5650	1.6	487931.26	1377139.34	—	0.10		
23:43:0118001:5650	1.7	487931.41	1377138.37	—	0.10		
23:43:0118001:5650	1.8	487929.86	1377138.12	—	0.10		
23:43:0118001:5650	1.9	487931.25	1377129.53	—	0.10		
23:43:0118001:5650	1.1	487939.14	1377130.81	—	0.10		
23:43:0118001:5651	1.1	487806.98	1377141.68	—	0.10		
23:43:0118001:5651	1.2	487805.50	1377151.99	—	0.10		
23:43:0118001:5651	1.3	487797.82	1377150.88	—	0.10		
23:43:0118001:5651	1.4	487799.30	1377140.58	—	0.10		
23:43:0118001:5651	1.1	487806.98	1377141.68	—	0.10		
23:43:0118001:5652	1.1	487877.30	1377760.94	—	0.10		

Начальник отдела		<u>С. П. Черечеча</u>
полное наименование должности	подпись	инициалы, фамилия

М.П.

КАДАСТРОВЫЙ ПЛАН ТЕРРИТОРИИ

Лист № 388	раздела 9	Всего листов раздела 9: 664	Всего разделов: 9	Всего листов: 2092
------------	-----------	-----------------------------	-------------------	--------------------

"14" января 2020 г. № 23/ИСХ/20-28715

Номер кадастрового квартала: 23:43:0118001

Кадастровый номер здания, сооружения, объекта незавершенного строительства	Номера точек контура	Координаты		Радиус (R)	Средняя квадратическая погрешность определения координат характерных точек контура, м	Глубина, высота, м	
		X	Y			H1	H2
1	2	3	4	5	6	7	8
23:43:0118001:5652	1.2	487890.10	1377762.84	—	0.10		
23:43:0118001:5652	1.3	487889.07	1377769.76	—	0.10		
23:43:0118001:5652	1.4	487876.27	1377767.86	—	0.10		
23:43:0118001:5652	1.1	487877.30	1377760.94	—	0.10		
23:43:0118001:5653	1.1	487878.80	1377750.96	—	0.10		
23:43:0118001:5653	1.2	487891.65	1377752.88	—	0.10		
23:43:0118001:5653	1.3	487890.61	1377759.82	—	0.10		
23:43:0118001:5653	1.4	487877.76	1377757.90	—	0.10		
23:43:0118001:5653	1.1	487878.80	1377750.96	—	0.10		
23:43:0118001:5654	1.1	487855.56	1377251.26	—	0.10		
23:43:0118001:5654	1.2	487867.46	1377253.04	—	0.10		
23:43:0118001:5654	1.3	487866.42	1377260.03	—	0.10		
23:43:0118001:5654	1.4	487854.51	1377258.25	—	0.10		
23:43:0118001:5654	1.1	487855.56	1377251.26	—	0.10		
23:43:0118001:5655	1.1	487845.74	1377109.49	—	0.10		
23:43:0118001:5655	1.2	487843.44	1377123.26	—	0.10		
23:43:0118001:5655	1.3	487842.24	1377124.12	—	0.10		
23:43:0118001:5655	1.4	487840.26	1377123.79	—	0.10		
23:43:0118001:5655	1.5	487839.41	1377122.60	—	0.10		
23:43:0118001:5655	1.6	487836.05	1377122.03	—	0.10		
23:43:0118001:5655	1.7	487836.82	1377117.39	—	0.10		
23:43:0118001:5655	1.8	487837.61	1377117.52	—	0.10		
23:43:0118001:5655	1.9	487837.89	1377115.81	—	0.10		
23:43:0118001:5655	1.10	487837.10	1377115.68	—	0.10		
23:43:0118001:5655	1.11	487838.34	1377108.26	—	0.10		

Начальник отдела		С. П. Черечеча
полное наименование должности	подпись	инициалы, фамилия

М.П.

КАДАСТРОВЫЙ ПЛАН ТЕРРИТОРИИ

Лист № 389	раздела 9	Всего листов раздела 9: 664	Всего разделов: 9	Всего листов: 2092
------------	-----------	-----------------------------	-------------------	--------------------

"14" января 2020 г. № 23/ИСХ/20-28715

Номер кадастрового квартала: 23:43:0118001

Кадастровый номер здания, сооружения, объекта незавершенного строительства	Номера точек контура	Координаты		Радиус (R)	Средняя квадратическая погрешность определения координат характерных точек контура, м	Глубина, высота, м	
		X	Y			H1	H2
1	2	3	4	5	6	7	8
23:43:0118001:5655	1.1	487845.74	1377109.49	—	0.10		
23:43:0118001:5656	1.1	487903.94	1377124.68	—	0.10		
23:43:0118001:5656	1.2	487902.24	1377134.95	—	0.10		
23:43:0118001:5656	1.3	487894.58	1377133.67	—	0.10		
23:43:0118001:5656	1.4	487896.29	1377123.41	—	0.10		
23:43:0118001:5656	1.1	487903.94	1377124.68	—	0.10		
23:43:0118001:5657	1.1	488189.57	1378176.28	—	0.10		
23:43:0118001:5657	1.2	488202.47	1378178.21	—	0.10		
23:43:0118001:5657	1.3	488201.43	1378185.15	—	0.10		
23:43:0118001:5657	1.4	488188.53	1378183.22	—	0.10		
23:43:0118001:5657	1.1	488189.57	1378176.28	—	0.10		
23:43:0118001:5658	1.1	487847.04	1377087.37	—	0.10		
23:43:0118001:5658	1.2	487846.26	1377092.02	—	0.10		
23:43:0118001:5658	1.3	487845.48	1377091.89	—	0.10		
23:43:0118001:5658	1.4	487845.19	1377093.60	—	0.10		
23:43:0118001:5658	1.5	487845.98	1377093.73	—	0.10		
23:43:0118001:5658	1.6	487844.74	1377101.15	—	0.10		
23:43:0118001:5658	1.7	487837.35	1377099.92	—	0.10		
23:43:0118001:5658	1.8	487839.64	1377086.15	—	0.10		
23:43:0118001:5658	1.9	487840.85	1377085.29	—	0.10		
23:43:0118001:5658	1.10	487842.82	1377085.62	—	0.10		
23:43:0118001:5658	1.11	487843.67	1377086.81	—	0.10		
23:43:0118001:5658	1.1	487847.04	1377087.37	—	0.10		
23:43:0118001:5659	1.1	487857.62	1377111.83	—	0.10		
23:43:0118001:5659	1.2	487855.33	1377125.60	—	0.10		

Начальник отдела		<u>С. П. Черечеча</u>
полное наименование должности	подпись	инициалы, фамилия

М.П.

КАДАСТРОВЫЙ ПЛАН ТЕРРИТОРИИ

Лист № 390	раздела 9	Всего листов раздела 9: 664	Всего разделов: 9	Всего листов: 2092
------------	-----------	-----------------------------	-------------------	--------------------

"14" января 2020 г. № 23/ИСХ/20-28715

Номер кадастрового квартала: 23:43:0118001

Кадастровый номер здания, сооружения, объекта незавершенного строительства	Номера точек контура	Координаты		Радиус (R)	Средняя квадратическая погрешность определения координат характерных точек контура, м	Глубина, высота, м	
		X	Y			H1	H2
1	2	3	4	5	6	7	8
23:43:0118001:5659	1.3	487854.12	1377126.46	—	0.10		
23:43:0118001:5659	1.4	487852.15	1377126.13	—	0.10		
23:43:0118001:5659	1.5	487851.30	1377124.94	—	0.10		
23:43:0118001:5659	1.6	487847.93	1377124.37	—	0.10		
23:43:0118001:5659	1.7	487848.71	1377119.73	—	0.10		
23:43:0118001:5659	1.8	487849.49	1377119.86	—	0.10		
23:43:0118001:5659	1.9	487849.78	1377118.15	—	0.10		
23:43:0118001:5659	1.10	487848.99	1377118.02	—	0.10		
23:43:0118001:5659	1.11	487850.23	1377110.60	—	0.10		
23:43:0118001:5659	1.1	487857.62	1377111.83	—	0.10		
23:43:0118001:5660	1.1	487908.29	1377373.56	—	0.10		
23:43:0118001:5660	1.2	487917.21	1377374.89	—	0.10		
23:43:0118001:5660	1.3	487915.59	1377385.74	—	0.10		
23:43:0118001:5660	1.4	487911.67	1377385.16	—	0.10		
23:43:0118001:5660	1.5	487910.08	1377386.23	—	0.10		
23:43:0118001:5660	1.6	487907.95	1377385.91	—	0.10		
23:43:0118001:5660	1.7	487906.66	1377384.47	—	0.10		
23:43:0118001:5660	1.1	487908.29	1377373.56	—	0.10		
23:43:0118001:5664	1.1	487869.34	1377114.46	—	0.10		
23:43:0118001:5664	1.2	487867.05	1377128.23	—	0.10		
23:43:0118001:5664	1.3	487865.84	1377129.09	—	0.10		
23:43:0118001:5664	1.4	487863.87	1377128.76	—	0.10		
23:43:0118001:5664	1.5	487863.02	1377127.56	—	0.10		
23:43:0118001:5664	1.6	487859.65	1377127	—	0.10		
23:43:0118001:5664	1.7	487860.43	1377122.36	—	0.10		

Начальник отдела		<u>С. П. Черечеча</u>
полное наименование должности	подпись	инициалы, фамилия

М.П.

КАДАСТРОВЫЙ ПЛАН ТЕРРИТОРИИ

Лист № 391	раздела 9	Всего листов раздела 9: 664	Всего разделов: 9	Всего листов: 2092
------------	-----------	-----------------------------	-------------------	--------------------

"14" января 2020 г. № 23/ИСХ/20-28715

Номер кадастрового квартала: 23:43:0118001

Кадастровый номер здания, сооружения, объекта незавершенного строительства	Номера точек контура	Координаты		Радиус (R)	Средняя квадратическая погрешность определения координат характерных точек контура, м	Глубина, высота, м	
		X	Y			H1	H2
1	2	3	4	5	6	7	8
23:43:0118001:5664	1.8	487861.21	1377122.49	—	0.10		
23:43:0118001:5664	1.9	487861.50	1377120.78	—	0.10		
23:43:0118001:5664	1.10	487860.71	1377120.64	—	0.10		
23:43:0118001:5664	1.11	487861.96	1377113.23	—	0.10		
23:43:0118001:5664	1.1	487869.34	1377114.46	—	0.10		
23:43:0118001:5666	1.1	487803.01	1377168.19	—	0.10		
23:43:0118001:5666	1.2	487801.52	1377178.49	—	0.10		
23:43:0118001:5666	1.3	487793.84	1377177.38	—	0.10		
23:43:0118001:5666	1.4	487795.33	1377167.08	—	0.10		
23:43:0118001:5666	1.1	487803.01	1377168.19	—	0.10		
23:43:0118001:5667	1.1	485883.36	1378393.97	—	0.10		
23:43:0118001:5667	1.2	485886.85	1378394.27	—	0.10		
23:43:0118001:5667	1.3	485926.75	1378398.99	—	0.10		
23:43:0118001:5667	1.4	485937.75	1378398.47	—	0.10		
23:43:0118001:5667	2.1	485892.97	1378336	—	0.10		
23:43:0118001:5667	2.2	485895.66	1378339.80	—	0.10		
23:43:0118001:5667	2.3	485891.44	1378364.74	—	0.10		
23:43:0118001:5667	2.4	485886.85	1378394.27	—	0.10		
23:43:0118001:5667	2.5	485884.10	1378413.33	—	0.10		
23:43:0118001:5667	2.6	485881.20	1378430.49	—	0.10		
23:43:0118001:5667	2.7	485879.31	1378432.88	—	0.10		
23:43:0118001:5667	3.1	485891.44	1378364.74	—	0.10		
23:43:0118001:5667	3.2	485902.24	1378366.47	—	0.10		
23:43:0118001:5667	4.1	485884.10	1378413.33	—	0.10		
23:43:0118001:5667	4.2	485894.63	1378415.02	—	0.10		

Начальник отдела		<u>С. П. Черечеча</u>
полное наименование должности	подпись	инициалы, фамилия

М.П.

КАДАСТРОВЫЙ ПЛАН ТЕРРИТОРИИ

Лист № 392	раздела 9	Всего листов раздела 9: 664	Всего разделов: 9	Всего листов: 2092
------------	-----------	-----------------------------	-------------------	--------------------

"14" января 2020 г. № 23/ИСХ/20-28715

Номер кадастрового квартала: 23:43:0118001

Кадастровый номер здания, сооружения, объекта незавершенного строительства	Номера точек контура	Координаты		Радиус (R)	Средняя квадратическая погрешность определения координат характерных точек контура, м	Глубина, высота, м	
		X	Y			H1	H2
1	2	3	4	5	6	7	8
23:43:0118001:5667	5.1	485928.44	1378392.24	—	0.10		
23:43:0118001:5667	5.2	485926.75	1378398.99	—	0.10		
23:43:0118001:5667	5.3	485921.16	1378435.57	—	0.10		
23:43:0118001:5668	1.1	485925.37	1378334.33	—	0.10		
23:43:0118001:5668	1.2	485925	1378339.11	—	0.10		
23:43:0118001:5668	1.3	485921.37	1378338.82	—	0.10		
23:43:0118001:5668	1.4	485921.74	1378334.05	—	0.10		
23:43:0118001:5668	1.1	485925.37	1378334.33	—	0.10		
23:43:0118001:5669	1.1	487929.70	1377103.45	—	0.10		
23:43:0118001:5669	1.2	487927.99	1377113.72	—	0.10		
23:43:0118001:5669	1.3	487920.34	1377112.45	—	0.10		
23:43:0118001:5669	1.4	487922.04	1377102.18	—	0.10		
23:43:0118001:5669	1.1	487929.70	1377103.45	—	0.10		
23:43:0118001:5670	1.1	488055.39	1378142.26	—	0.10		
23:43:0118001:5670	1.2	488056.97	1378141.17	—	0.10		
23:43:0118001:5670	1.3	488068.92	1378142.96	—	0.10		
23:43:0118001:5670	1.4	488067.94	1378149.53	—	0.10		
23:43:0118001:5670	1.5	488055.98	1378147.74	—	0.10		
23:43:0118001:5670	1.6	488054.80	1378146.23	—	0.10		
23:43:0118001:5670	1.1	488055.39	1378142.26	—	0.10		
23:43:0118001:5671	1.1	488225.84	1378108.63	—	0.10		
23:43:0118001:5671	1.2	488238.69	1378110.55	—	0.10		
23:43:0118001:5671	1.3	488237.67	1378117.45	—	0.10		
23:43:0118001:5671	1.4	488224.81	1378115.53	—	0.10		
23:43:0118001:5671	1.1	488225.84	1378108.63	—	0.10		

Начальник отдела		С. П. Черечеча
полное наименование должности	подпись	инициалы, фамилия

М.П.

КАДАСТРОВЫЙ ПЛАН ТЕРРИТОРИИ

Лист № 393	раздела 9	Всего листов раздела 9: 664	Всего разделов: 9	Всего листов: 2092
------------	-----------	-----------------------------	-------------------	--------------------

"14" января 2020 г. № 23/ИСХ/20-28715

Номер кадастрового квартала: 23:43:0118001

Кадастровый номер здания, сооружения, объекта незавершенного строительства	Номера точек контура	Координаты		Радиус (R)	Средняя квадратическая погрешность определения координат характерных точек контура, м	Глубина, высота, м	
		X	Y			H1	H2
1	2	3	4	5	6	7	8
23:43:0118001:5672	1.1	487731.62	1377799.84	—	0.10		
23:43:0118001:5672	1.2	487740.60	1377801.14	—	0.10		
23:43:0118001:5672	1.3	487739.02	1377812.05	—	0.10		
23:43:0118001:5672	1.4	487733.86	1377811.30	—	0.10		
23:43:0118001:5672	1.5	487732.76	1377812.72	—	0.10		
23:43:0118001:5672	1.6	487730.72	1377812.43	—	0.10		
23:43:0118001:5672	1.7	487730.04	1377810.75	—	0.10		
23:43:0118001:5672	1.1	487731.62	1377799.84	—	0.10		
23:43:0118001:5673	1.1	487846.73	1377695.77	—	0.10		
23:43:0118001:5673	1.2	487859.59	1377697.63	—	0.10		
23:43:0118001:5673	1.3	487858.58	1377704.59	—	0.10		
23:43:0118001:5673	1.4	487845.72	1377702.72	—	0.10		
23:43:0118001:5673	1.1	487846.73	1377695.77	—	0.10		
23:43:0118001:5674	1.1	488012.15	1377779.87	—	0.10		
23:43:0118001:5674	1.2	488024.96	1377781.79	—	0.10		
23:43:0118001:5674	1.3	488023.92	1377788.72	—	0.10		
23:43:0118001:5674	1.4	488011.11	1377786.80	—	0.10		
23:43:0118001:5674	1.1	488012.15	1377779.87	—	0.10		
23:43:0118001:5675	1.1	485899.30	1378296.45	—	0.10		
23:43:0118001:5675	1.2	485900.30	1378297.19	—	0.10		
23:43:0118001:5675	1.3	485893.22	1378342.23	—	0.10		
23:43:0118001:5675	1.4	485896.68	1378342.75	—	0.10		
23:43:0118001:5675	1.5	485895.99	1378347.15	—	0.10		
23:43:0118001:5675	1.6	485892.50	1378346.62	—	0.10		
23:43:0118001:5675	1.7	485885.05	1378394.32	—	0.10		

Начальник отдела		С. П. Черечеча
полное наименование должности	подпись	инициалы, фамилия

М.П.

КАДАСТРОВЫЙ ПЛАН ТЕРРИТОРИИ

Лист № 394	раздела 9	Всего листов раздела 9: 664	Всего разделов: 9	Всего листов: 2092
------------	-----------	-----------------------------	-------------------	--------------------

"14" января 2020 г. № 23/ИСХ/20-28715

Номер кадастрового квартала: 23:43:0118001

Кадастровый номер здания, сооружения, объекта незавершенного строительства	Номера точек контура	Координаты		Радиус (R)	Средняя квадратическая погрешность определения координат характерных точек контура, м	Глубина, высота, м	
		X	Y			H1	H2
1	2	3	4	5	6	7	8
23:43:0118001:5675	1.8	485917.51	1378400.51	—	0.10		
23:43:0118001:5675	1.9	485922.68	1378401.50	—	0.10		
23:43:0118001:5675	1.10	485917.91	1378432.88	—	0.10		
23:43:0118001:5675	1.11	485908.26	1378431.35	—	0.10		
23:43:0118001:5675	2.1	485917.51	1378400.51	—	0.10		
23:43:0118001:5675	2.2	485920.96	1378381.37	—	0.10		
23:43:0118001:5675	2.3	485916.01	1378380.59	—	0.10		
23:43:0118001:5675	3.1	485899.18	1378297.19	—	0.10		
23:43:0118001:5675	3.2	485899.53	1378297.45	—	0.10		
23:43:0118001:5675	3.3	485892.49	1378342.82	—	0.10		
23:43:0118001:5675	3.4	485895.92	1378343.33	—	0.10		
23:43:0118001:5675	3.5	485895.50	1378346.41	—	0.10		
23:43:0118001:5675	3.6	485891.99	1378345.86	—	0.10		
23:43:0118001:5675	3.7	485884.36	1378394.91	—	0.10		
23:43:0118001:5675	3.8	485916.75	1378401.07	—	0.10		
23:43:0118001:5675	3.9	485922.09	1378402.08	—	0.10		
23:43:0118001:5675	3.10	485917.49	1378432.32	—	0.10		
23:43:0118001:5675	3.11	485908.34	1378430.86	—	0.10		
23:43:0118001:5675	4.1	485916.75	1378401.07	—	0.10		
23:43:0118001:5675	4.2	485920.22	1378381.86	—	0.10		
23:43:0118001:5675	4.3	485915.92	1378381.19	—	0.10		
23:43:0118001:5676	1.1	485922.66	1378352.71	—	0.10		
23:43:0118001:5676	1.2	485922.55	1378353.45	—	0.10		
23:43:0118001:5676	1.3	485920.23	1378353.74	—	0.10		
23:43:0118001:5676	1.4	485919.45	1378358.76	—	0.10		

Начальник отдела		<u>С. П. Черечеча</u>
полное наименование должности	подпись	инициалы, фамилия

М.П.

КАДАСТРОВЫЙ ПЛАН ТЕРРИТОРИИ

Лист № 395	раздела 9	Всего листов раздела 9: 664	Всего разделов: 9	Всего листов: 2092
------------	-----------	-----------------------------	-------------------	--------------------

"14" января 2020 г. № 23/ИСХ/20-28715

Номер кадастрового квартала: 23:43:0118001

Кадастровый номер здания, сооружения, объекта незавершенного строительства	Номера точек контура	Координаты		Радиус (R)	Средняя квадратическая погрешность определения координат характерных точек контура, м	Глубина, высота, м	
		X	Y			H1	H2
1	2	3	4	5	6	7	8
23:43:0118001:5676	1.5	485920.89	1378358.98	—	0.10		
23:43:0118001:5676	1.6	485920.22	1378363.20	—	0.10		
23:43:0118001:5676	1.7	485918.89	1378362.99	—	0.10		
23:43:0118001:5676	1.8	485918.17	1378367.58	—	0.10		
23:43:0118001:5676	1.9	485919.39	1378367.77	—	0.10		
23:43:0118001:5676	1.10	485919.01	1378370.20	—	0.10		
23:43:0118001:5676	1.11	485917.79	1378370.01	—	0.10		
23:43:0118001:5676	1.12	485916.96	1378375.27	—	0.10		
23:43:0118001:5676	1.13	485918.29	1378375.48	—	0.10		
23:43:0118001:5676	1.14	485917.61	1378379.81	—	0.10		
23:43:0118001:5676	1.15	485916.17	1378379.58	—	0.10		
23:43:0118001:5676	1.16	485915.38	1378384.60	—	0.10		
23:43:0118001:5676	1.17	485917.49	1378385.58	—	0.10		
23:43:0118001:5676	1.18	485917.38	1378386.32	—	0.10		
23:43:0118001:5676	1.19	485909.27	1378382.55	—	0.10		
23:43:0118001:5676	1.20	485907.65	1378382.30	—	0.10		
23:43:0118001:5676	1.21	485907.42	1378383.76	—	0.10		
23:43:0118001:5676	1.22	485899.36	1378384.76	—	0.10		
23:43:0118001:5676	1.23	485905.04	1378348.67	—	0.10		
23:43:0118001:5676	1.24	485912.41	1378352.09	—	0.10		
23:43:0118001:5676	1.25	485912.18	1378353.55	—	0.10		
23:43:0118001:5676	1.26	485913.80	1378353.81	—	0.10		
23:43:0118001:5676	1.1	485922.66	1378352.71	—	0.10		
23:43:0118001:5869	1.1	487832.04	1377794.54	—	0.10		
23:43:0118001:5869	1.2	487844.88	1377796.43	—	0.10		

Начальник отдела		<u>С. П. Черечеча</u>
полное наименование должности	подпись	инициалы, фамилия

М.П.

КАДАСТРОВЫЙ ПЛАН ТЕРРИТОРИИ

Лист № 396	раздела 9	Всего листов раздела 9: 664	Всего разделов: 9	Всего листов: 2092
------------	-----------	-----------------------------	-------------------	--------------------

"14" января 2020 г. № 23/ИСХ/20-28715

Номер кадастрового квартала: 23:43:0118001

Кадастровый номер здания, сооружения, объекта незавершенного строительства	Номера точек контура	Координаты		Радиус (R)	Средняя квадратическая погрешность определения координат характерных точек контура, м	Глубина, высота, м	
		X	Y			H1	H2
1	2	3	4	5	6	7	8
23:43:0118001:5869	1.3	487843.86	1377803.36	—	0.10		
23:43:0118001:5869	1.4	487831.02	1377801.47	—	0.10		
23:43:0118001:5869	1.1	487832.04	1377794.54	—	0.10		
23:43:0118001:5870	1.1	488200.04	1378217.73	—	0.10		
23:43:0118001:5870	1.2	488209.03	1378219.04	—	0.10		
23:43:0118001:5870	1.3	488207.43	1378230.02	—	0.10		
23:43:0118001:5870	1.4	488206	1378231.14	—	0.10		
23:43:0118001:5870	1.5	488203.94	1378230.84	—	0.10		
23:43:0118001:5870	1.6	488203.05	1378229.35	—	0.10		
23:43:0118001:5870	1.7	488198.45	1378228.68	—	0.10		
23:43:0118001:5870	1.1	488200.04	1378217.73	—	0.10		
23:43:0118001:5871	1.1	488162.57	1378094.79	—	0.10		
23:43:0118001:5871	1.2	488175.52	1378096.77	—	0.10		
23:43:0118001:5871	1.3	488174.52	1378103.34	—	0.10		
23:43:0118001:5871	1.4	488161.61	1378101.37	—	0.10		
23:43:0118001:5871	1.5	488161.96	1378099.07	—	0.10		
23:43:0118001:5871	1.6	488160.74	1378097.74	—	0.10		
23:43:0118001:5871	1.7	488161.06	1378095.68	—	0.10		
23:43:0118001:5871	1.1	488162.57	1378094.79	—	0.10		
23:43:0118001:5872	1.1	487942.29	1377279.42	—	0.10		
23:43:0118001:5872	1.2	487954.12	1377281.18	—	0.10		
23:43:0118001:5872	1.3	487955.12	1377282.65	—	0.10		
23:43:0118001:5872	1.4	487954.78	1377284.93	—	0.10		
23:43:0118001:5872	1.5	487953.42	1377286.08	—	0.10		
23:43:0118001:5872	1.6	487953.18	1377287.72	—	0.10		

Начальник отдела		<u>С. П. Черечеча</u>
полное наименование должности	подпись	инициалы, фамилия

М.П.

КАДАСТРОВЫЙ ПЛАН ТЕРРИТОРИИ

Лист № 397	раздела 9	Всего листов раздела 9: 664	Всего разделов: 9	Всего листов: 2092
------------	-----------	-----------------------------	-------------------	--------------------

"14" января 2020 г. № 23/ИСХ/20-28715

Номер кадастрового квартала: 23:43:0118001

Кадастровый номер здания, сооружения, объекта незавершенного строительства	Номера точек контура	Координаты		Радиус (R)	Средняя квадратическая погрешность определения координат характерных точек контура, м	Глубина, высота, м	
		X	Y			H1	H2
1	2	3	4	5	6	7	8
23:43:0118001:5872	1.7	487941.32	1377285.96	—	0.10		
23:43:0118001:5872	1.1	487942.29	1377279.42	—	0.10		
23:43:0118001:5873	1.1	487895.99	1377369.78	—	0.10		
23:43:0118001:5873	1.2	487902.58	1377370.76	—	0.10		
23:43:0118001:5873	1.3	487900.64	1377383.71	—	0.10		
23:43:0118001:5873	1.4	487894.06	1377382.72	—	0.10		
23:43:0118001:5873	1.1	487895.99	1377369.78	—	0.10		
23:43:0118001:5874	1.1	488238.71	1378022.69	—	0.10		
23:43:0118001:5874	1.2	488251.61	1378024.61	—	0.10		
23:43:0118001:5874	1.3	488250.58	1378031.53	—	0.10		
23:43:0118001:5874	1.4	488237.68	1378029.60	—	0.10		
23:43:0118001:5874	1.1	488238.71	1378022.69	—	0.10		
23:43:0118001:5875	1.1	488106.47	1378069.20	—	0.10		
23:43:0118001:5875	1.2	488119.35	1378071.12	—	0.10		
23:43:0118001:5875	1.3	488118.31	1378078.07	—	0.10		
23:43:0118001:5875	1.4	488105.43	1378076.15	—	0.10		
23:43:0118001:5875	1.1	488106.47	1378069.20	—	0.10		
23:43:0118001:5876	1.1	488089.20	1378185.12	—	0.10		
23:43:0118001:5876	1.2	488102.06	1378187.02	—	0.10		
23:43:0118001:5876	1.3	488101.04	1378193.97	—	0.10		
23:43:0118001:5876	1.4	488088.17	1378192.08	—	0.10		
23:43:0118001:5876	1.1	488089.20	1378185.12	—	0.10		
23:43:0118001:5877	1.1	485914.65	1378403.53	—	0.10		
23:43:0118001:5877	1.2	485914.54	1378404.27	—	0.10		
23:43:0118001:5877	1.3	485912.35	1378404.55	—	0.10		

Начальник отдела		С. П. Черечеча
полное наименование должности	подпись	инициалы, фамилия

М.П.

КАДАСТРОВЫЙ ПЛАН ТЕРРИТОРИИ

Лист № 398	раздела 9	Всего листов раздела 9: 664	Всего разделов: 9	Всего листов: 2092
------------	-----------	-----------------------------	-------------------	--------------------

"14" января 2020 г. № 23/ИСХ/20-28715

Номер кадастрового квартала: 23:43:0118001

Кадастровый номер здания, сооружения, объекта незавершенного строительства	Номера точек контура	Координаты		Радиус (R)	Средняя квадратическая погрешность определения координат характерных точек контура, м	Глубина, высота, м	
		X	Y			H1	H2
1	2	3	4	5	6	7	8
23:43:0118001:5877	1.4	485911.58	1378409.60	—	0.10		
23:43:0118001:5877	1.5	485912.90	1378409.81	—	0.10		
23:43:0118001:5877	1.6	485912.26	1378414.03	—	0.10		
23:43:0118001:5877	1.7	485910.92	1378413.82	—	0.10		
23:43:0118001:5877	1.8	485910.23	1378418.41	—	0.10		
23:43:0118001:5877	1.9	485911.45	1378418.60	—	0.10		
23:43:0118001:5877	1.10	485911.08	1378421.03	—	0.10		
23:43:0118001:5877	1.11	485909.86	1378420.84	—	0.10		
23:43:0118001:5877	1.12	485909.05	1378426.11	—	0.10		
23:43:0118001:5877	1.13	485910.39	1378426.31	—	0.10		
23:43:0118001:5877	1.14	485909.73	1378430.64	—	0.10		
23:43:0118001:5877	1.15	485908.40	1378430.44	—	0.10		
23:43:0118001:5877	1.16	485907.64	1378435.47	—	0.10		
23:43:0118001:5877	1.17	485909.64	1378436.39	—	0.10		
23:43:0118001:5877	1.18	485909.52	1378437.16	—	0.10		
23:43:0118001:5877	1.19	485901.40	1378433.43	—	0.10		
23:43:0118001:5877	1.20	485899.78	1378433.18	—	0.10		
23:43:0118001:5877	1.21	485899.56	1378434.65	—	0.10		
23:43:0118001:5877	1.22	485891.48	1378435.69	—	0.10		
23:43:0118001:5877	1.23	485891.58	1378435.04	—	0.10		
23:43:0118001:5877	1.24	485892.99	1378434.86	—	0.10		
23:43:0118001:5877	1.25	485894.07	1378427.75	—	0.10		
23:43:0118001:5877	1.26	485892.72	1378427.55	—	0.10		
23:43:0118001:5877	1.27	485895.75	1378407.69	—	0.10		
23:43:0118001:5877	1.28	485897.10	1378407.90	—	0.10		

Начальник отдела		<u>С. П. Черечеча</u>
полное наименование должности	подпись	инициалы, фамилия

М.П.

КАДАСТРОВЫЙ ПЛАН ТЕРРИТОРИИ

Лист № 399	раздела 9	Всего листов раздела 9: 664	Всего разделов: 9	Всего листов: 2092
------------	-----------	-----------------------------	-------------------	--------------------

"14" января 2020 г. № 23/ИСХ/20-28715

Номер кадастрового квартала: 23:43:0118001

Кадастровый номер здания, сооружения, объекта незавершенного строительства	Номера точек контура	Координаты		Радиус (R)	Средняя квадратическая погрешность определения координат характерных точек контура, м	Глубина, высота, м	
		X	Y			H1	H2
1	2	3	4	5	6	7	8
23:43:0118001:5877	1.29	485898.18	1378400.79	—	0.10		
23:43:0118001:5877	1.30	485896.89	1378400.20	—	0.10		
23:43:0118001:5877	1.31	485896.99	1378399.55	—	0.10		
23:43:0118001:5877	1.32	485904.39	1378402.95	—	0.10		
23:43:0118001:5877	1.33	485904.18	1378404.35	—	0.10		
23:43:0118001:5877	1.34	485906.05	1378404.63	—	0.10		
23:43:0118001:5877	1.1	485914.65	1378403.53	—	0.10		
23:43:0118001:6052	1.1	487893.49	1377230.05	—	0.10		
23:43:0118001:6052	1.2	487900.47	1377231.09	—	0.10		
23:43:0118001:6052	1.3	487898.69	1377243.08	—	0.10		
23:43:0118001:6052	1.4	487891.70	1377242.04	—	0.10		
23:43:0118001:6052	1.1	487893.49	1377230.05	—	0.10		
23:43:0118001:6053	1.1	487935	1377338.73	—	0.10		
23:43:0118001:6053	1.2	487947.86	1377340.65	—	0.10		
23:43:0118001:6053	1.3	487946.82	1377347.63	—	0.10		
23:43:0118001:6053	1.4	487933.96	1377345.71	—	0.10		
23:43:0118001:6053	1.1	487935	1377338.73	—	0.10		
23:43:0118001:6054	1.1	487928.95	1377362.11	—	0.10		
23:43:0118001:6054	1.2	487941.83	1377364.04	—	0.10		
23:43:0118001:6054	1.3	487940.78	1377371	—	0.10		
23:43:0118001:6054	1.4	487927.91	1377369.08	—	0.10		
23:43:0118001:6054	1.1	487928.95	1377362.11	—	0.10		
23:43:0118001:6055	1.1	488068.91	1378051.97	—	0.10		
23:43:0118001:6055	1.2	488070.31	1378051.05	—	0.10		
23:43:0118001:6055	1.3	488082.23	1378052.83	—	0.10		

Начальник отдела		<u>С. П. Черечеча</u>
полное наименование должности	подпись	инициалы, фамилия

М.П.

КАДАСТРОВЫЙ ПЛАН ТЕРРИТОРИИ

Лист № 400	раздела 9	Всего листов раздела 9: 664	Всего разделов: 9	Всего листов: 2092
------------	-----------	-----------------------------	-------------------	--------------------

"14" января 2020 г. № 23/ИСХ/20-28715

Номер кадастрового квартала: 23:43:0118001

Кадастровый номер здания, сооружения, объекта незавершенного строительства	Номера точек контура	Координаты		Радиус (R)	Средняя квадратическая погрешность определения координат характерных точек контура, м	Глубина, высота, м	
		X	Y			H1	H2
1	2	3	4	5	6	7	8
23:43:0118001:6055	1.4	488081.24	1378059.44	—	0.10		
23:43:0118001:6055	1.5	488069.32	1378057.66	—	0.10		
23:43:0118001:6055	1.6	488069.67	1378055.30	—	0.10		
23:43:0118001:6055	1.7	488068.61	1378053.98	—	0.10		
23:43:0118001:6055	1.1	488068.91	1378051.97	—	0.10		
23:43:0118001:6056	1.1	487898.63	1377185.68	—	0.10		
23:43:0118001:6056	1.2	487897.54	1377193.29	—	0.10		
23:43:0118001:6056	1.3	487898.03	1377193.36	—	0.10		
23:43:0118001:6056	1.4	487897.44	1377197.47	—	0.10		
23:43:0118001:6056	1.5	487890.70	1377196.50	—	0.10		
23:43:0118001:6056	1.6	487891.59	1377190.32	—	0.10		
23:43:0118001:6056	1.7	487890.40	1377190.15	—	0.10		
23:43:0118001:6056	1.8	487891.20	1377184.61	—	0.10		
23:43:0118001:6056	1.1	487898.63	1377185.68	—	0.10		
23:43:0118001:6057	1.1	485885.18	1378382.82	—	0.10		
23:43:0118001:6057	1.2	485890.72	1378383.65	—	0.10		
23:43:0118001:6057	1.3	485895.06	1378354.41	—	0.10		
23:43:0118001:6057	1.4	485897.20	1378340.75	—	0.10		
23:43:0118001:6057	1.5	485928.91	1378345.69	—	0.10		
23:43:0118001:6057	1.6	485927.28	1378355.56	—	0.10		
23:43:0118001:6057	1.7	485926.96	1378358	—	0.10		
23:43:0118001:6057	1.8	485930.44	1378362.29	—	0.10		
23:43:0118001:6057	1.9	485923.41	1378407.37	—	0.10		
23:43:0118001:6057	1.10	485918.11	1378441.23	—	0.10		
23:43:0118001:6057	1.11	485882.40	1378434.47	—	0.10		

Начальник отдела		С. П. Черечеча
полное наименование должности	подпись	инициалы, фамилия

М.П.

КАДАСТРОВЫЙ ПЛАН ТЕРРИТОРИИ

Лист № 401	раздела 9	Всего листов раздела 9: 664	Всего разделов: 9	Всего листов: 2092
------------	-----------	-----------------------------	-------------------	--------------------

"14" января 2020 г. № 23/ИСХ/20-28715

Номер кадастрового квартала: 23:43:0118001

Кадастровый номер здания, сооружения, объекта незавершенного строительства	Номера точек контура	Координаты		Радиус (R)	Средняя квадратическая погрешность определения координат характерных точек контура, м	Глубина, высота, м	
		X	Y			H1	H2
1	2	3	4	5	6	7	8
23:43:0118001:6057	1.12	485883.39	1378428.45	—	0.10		
23:43:0118001:6057	1.13	485890.67	1378383.95	—	0.10		
23:43:0118001:6057	1.14	485885.13	1378383.12	—	0.10		
23:43:0118001:6057	2.1	485927.28	1378355.56	—	0.10		
23:43:0118001:6057	2.2	485920.12	1378354.42	—	0.10		
23:43:0118001:6057	3.1	485923.41	1378407.37	—	0.10		
23:43:0118001:6057	3.2	485912.19	1378405.59	—	0.10		
23:43:0118001:6061	1.1	488121.88	1378150.28	—	0.10		
23:43:0118001:6061	1.2	488134.76	1378152.21	—	0.10		
23:43:0118001:6061	1.3	488133.72	1378159.18	—	0.10		
23:43:0118001:6061	1.4	488120.84	1378157.26	—	0.10		
23:43:0118001:6061	1.1	488121.88	1378150.28	—	0.10		
23:43:0118001:6062	1.1	487882.22	1377228.38	—	0.10		
23:43:0118001:6062	1.2	487889.20	1377229.40	—	0.10		
23:43:0118001:6062	1.3	487887.46	1377241.40	—	0.10		
23:43:0118001:6062	1.4	487880.47	1377240.38	—	0.10		
23:43:0118001:6062	1.1	487882.22	1377228.38	—	0.10		
23:43:0118001:6063	1.1	487940.56	1377291.13	—	0.10		
23:43:0118001:6063	1.2	487952.45	1377292.97	—	0.10		
23:43:0118001:6063	1.3	487953.79	1377294.35	—	0.10		
23:43:0118001:6063	1.4	487953.13	1377298.59	—	0.10		
23:43:0118001:6063	1.5	487951.43	1377299.53	—	0.10		
23:43:0118001:6063	1.6	487939.55	1377297.69	—	0.10		
23:43:0118001:6063	1.1	487940.56	1377291.13	—	0.10		
23:43:0118001:6064	1.1	488236.96	1378034.56	—	0.10		

Начальник отдела		<u>С. П. Черечеча</u>
полное наименование должности	подпись	инициалы, фамилия

М.П.

КАДАСТРОВЫЙ ПЛАН ТЕРРИТОРИИ

Лист № 402	раздела 9	Всего листов раздела 9: 664	Всего разделов: 9	Всего листов: 2092
------------	-----------	-----------------------------	-------------------	--------------------

"14" января 2020 г. № 23/ИСХ/20-28715

Номер кадастрового квартала: 23:43:0118001

Кадастровый номер здания, сооружения, объекта незавершенного строительства	Номера точек контура	Координаты		Радиус (R)	Средняя квадратическая погрешность определения координат характерных точек контура, м	Глубина, высота, м	
		X	Y			H1	H2
1	2	3	4	5	6	7	8
23:43:0118001:6064	1.2	488249.84	1378036.49	—	0.10		
23:43:0118001:6064	1.3	488248.79	1378043.45	—	0.10		
23:43:0118001:6064	1.4	488235.92	1378041.51	—	0.10		
23:43:0118001:6064	1.1	488236.96	1378034.56	—	0.10		
23:43:0118001:6065	1.1	487832.93	1377146.78	—	0.10		
23:43:0118001:6065	1.2	487832.04	1377152.96	—	0.10		
23:43:0118001:6065	1.3	487833.24	1377153.13	—	0.10		
23:43:0118001:6065	1.4	487832.44	1377158.68	—	0.10		
23:43:0118001:6065	1.5	487825	1377157.61	—	0.10		
23:43:0118001:6065	1.6	487826.10	1377150	—	0.10		
23:43:0118001:6065	1.7	487825.61	1377149.93	—	0.10		
23:43:0118001:6065	1.8	487826.20	1377145.82	—	0.10		
23:43:0118001:6065	1.1	487832.93	1377146.78	—	0.10		
23:43:0118001:6066	1.1	485899.43	1378295.62	—	0.10		
23:43:0118001:6066	1.2	485903.09	1378298.23	—	0.10		
23:43:0118001:6066	1.3	485881.50	1378434.81	—	0.10		
23:43:0118001:6066	1.4	485917.24	1378441.59	—	0.10		
23:43:0118001:6066	1.5	485918.54	1378433.36	—	0.10		
23:43:0118001:6066	1.6	485926.01	1378434.57	—	0.10		
23:43:0118001:6066	1.7	485927.10	1378427.53	—	0.10		
23:43:0118001:6066	1.8	485917.56	1378425.94	—	0.10		
23:43:0118001:6066	2.1	485927.83	1378361.09	—	0.10		
23:43:0118001:6066	2.2	485925.05	1378380.56	—	0.10		
23:43:0118001:6066	2.3	485919.83	1378412.18	—	0.10		
23:43:0118001:6066	2.4	485917.56	1378425.94	—	0.10		

Начальник отдела		<u>С. П. Черечеча</u>
полное наименование должности	подпись	инициалы, фамилия

М.П.

КАДАСТРОВЫЙ ПЛАН ТЕРРИТОРИИ

Лист № 403	раздела 9	Всего листов раздела 9: 664	Всего разделов: 9	Всего листов: 2092
------------	-----------	-----------------------------	-------------------	--------------------

"14" января 2020 г. № 23/ИСХ/20-28715

Номер кадастрового квартала: 23:43:0118001

Кадастровый номер здания, сооружения, объекта незавершенного строительства	Номера точек контура	Координаты		Радиус (R)	Средняя квадратическая погрешность определения координат характерных точек контура, м	Глубина, высота, м	
		X	Y			H1	H2
1	2	3	4	5	6	7	8
23:43:0118001:6066	2.5	485917.08	1378430.15	—	0.10		
23:43:0118001:6066	3.1	485927.83	1378361.09	—	0.10		
23:43:0118001:6066	3.2	485920.73	1378359.97	—	0.10		
23:43:0118001:6066	4.1	485925.05	1378380.56	—	0.10		
23:43:0118001:6066	4.2	485917.68	1378379.39	—	0.10		
23:43:0118001:6066	5.1	485919.83	1378412.18	—	0.10		
23:43:0118001:6066	5.2	485912.71	1378411.06	—	0.10		
23:43:0118001:6066	6.1	485917.08	1378430.15	—	0.10		
23:43:0118001:6066	6.2	485909.98	1378429.02	—	0.10		
23:43:0118001:6067	1.1	485899.22	1378296.95	—	0.10		
23:43:0118001:6067	1.2	485899.41	1378297.04	—	0.10		
23:43:0118001:6067	1.3	485900.08	1378297.76	—	0.10		
23:43:0118001:6067	1.4	485904.89	1378306.77	—	0.10		
23:43:0118001:6067	1.5	485923.84	1378331.87	—	0.10		
23:43:0118001:6067	1.6	485923.74	1378334.20	—	0.10		
23:43:0118001:6067	2.1	485909.68	1378296.31	—	0.10		
23:43:0118001:6067	2.2	485924.77	1378319.85	—	0.10		
23:43:0118001:6067	2.3	485922.90	1378334.14	—	0.10		
23:43:0118001:6067	3.1	485922.79	1378338.93	—	0.10		
23:43:0118001:6067	3.2	485924.55	1378352.59	—	0.10		
23:43:0118001:6067	3.3	485925.52	1378364.55	—	0.10		
23:43:0118001:6067	3.4	485923.33	1378378.76	—	0.10		
23:43:0118001:6067	3.5	485921.65	1378389.74	—	0.10		
23:43:0118001:6067	3.6	485918.17	1378412.55	—	0.10		
23:43:0118001:6067	3.7	485916.70	1378422.12	—	0.10		

Начальник отдела		<u>С. П. Черечеча</u>
полное наименование должности	подпись	инициалы, фамилия

М.П.

КАДАСТРОВЫЙ ПЛАН ТЕРРИТОРИИ

Лист № 404	раздела 9	Всего листов раздела 9: 664	Всего разделов: 9	Всего листов: 2092
------------	-----------	-----------------------------	-------------------	--------------------

"14" января 2020 г. № 23/ИСХ/20-28715

Номер кадастрового квартала: 23:43:0118001

Кадастровый номер здания, сооружения, объекта незавершенного строительства	Номера точек контура	Координаты		Радиус (R)	Средняя квадратическая погрешность определения координат характерных точек контура, м	Глубина, высота, м	
		X	Y			H1	H2
1	2	3	4	5	6	7	8
23:43:0118001:6067	3.8	485915.59	1378422.91	—	0.10		
23:43:0118001:6067	3.9	485909.69	1378421.93	—	0.10		
23:43:0118001:6067	4.1	485923.33	1378378.76	—	0.10		
23:43:0118001:6067	4.2	485921.64	1378378.47	—	0.10		
23:43:0118001:6067	5.1	485918.17	1378412.55	—	0.10		
23:43:0118001:6067	5.2	485916.25	1378412.32	—	0.10		
23:43:0118001:6067	5.3	485916.40	1378414.35	—	0.10		
23:43:0118001:6067	5.4	485915.25	1378421.71	—	0.10		
23:43:0118001:6067	5.5	485914.93	1378422.58	—	0.10		
23:43:0118001:6067	5.6	485912.81	1378436.11	—	0.10		
23:43:0118001:6067	5.7	485912.48	1378436.43	—	0.10		
23:43:0118001:6067	6.1	485921.65	1378389.74	—	0.10		
23:43:0118001:6067	6.2	485930.54	1378391.13	—	0.10		
23:43:0118001:6067	6.3	485931.39	1378392.29	—	0.10		
23:43:0118001:6067	6.4	485930.91	1378396.08	—	0.10		
23:43:0118001:6067	6.5	485926.98	1378426.80	—	0.10		
23:43:0118001:6067	7.1	485930.91	1378396.08	—	0.10		
23:43:0118001:6067	7.2	485928.90	1378395.89	—	0.10		
23:43:0118001:6067	8.1	485922.28	1378338.89	—	0.10		
23:43:0118001:6067	8.2	485923.72	1378349.47	—	0.10		
23:43:0118001:6067	8.3	485925.15	1378364.50	—	0.10		
23:43:0118001:6067	8.4	485923.92	1378372.09	—	0.10		
23:43:0118001:6067	8.5	485917.61	1378371.15	—	0.10		
23:43:0118001:6067	9.1	485923.72	1378349.47	—	0.10		
23:43:0118001:6067	9.2	485922	1378350.21	—	0.10		

Начальник отдела		<u>С. П. Черечеча</u>
полное наименование должности	подпись	инициалы, фамилия

М.П.

КАДАСТРОВЫЙ ПЛАН ТЕРРИТОРИИ

Лист № 405	раздела 9	Всего листов раздела 9: 664	Всего разделов: 9	Всего листов: 2092
------------	-----------	-----------------------------	-------------------	--------------------

"14" января 2020 г. № 23/ИСХ/20-28715

Номер кадастрового квартала: 23:43:0118001

Кадастровый номер здания, сооружения, объекта незавершенного строительства	Номера точек контура	Координаты		Радиус (R)	Средняя квадратическая погрешность определения координат характерных точек контура, м	Глубина, высота, м	
		X	Y			H1	H2
1	2	3	4	5	6	7	8
23:43:0118001:6067	9.3	485918.59	1378348.54	—	0.10		
23:43:0118001:6067	9.4	485902.79	1378345.89	—	0.10		
23:43:0118001:6067	9.5	485900.35	1378346.65	—	0.10		
23:43:0118001:6067	9.6	485899.21	1378348.94	—	0.10		
23:43:0118001:6067	9.7	485894.98	1378375.75	—	0.10		
23:43:0118001:6067	9.8	485895.59	1378376.04	—	0.10		
23:43:0118001:6067	9.9	485894.92	1378376.16	—	0.10		
23:43:0118001:6067	9.10	485889.78	1378408.85	—	0.10		
23:43:0118001:6067	9.11	485890.29	1378409.14	—	0.10		
23:43:0118001:6067	9.12	485889.70	1378409.25	—	0.10		
23:43:0118001:6067	9.13	485886.15	1378431.97	—	0.10		
23:43:0118001:6067	9.14	485887.18	1378432.76	—	0.10		
23:43:0118001:6068	1.1	487902.71	1377321.73	—	0.10		
23:43:0118001:6068	1.2	487915.63	1377323.66	—	0.10		
23:43:0118001:6068	1.3	487914.58	1377330.62	—	0.10		
23:43:0118001:6068	1.4	487901.67	1377328.69	—	0.10		
23:43:0118001:6068	1.1	487902.71	1377321.73	—	0.10		
23:43:0118001:6069	1.1	488033.14	1378193.36	—	0.10		
23:43:0118001:6069	1.2	488040.09	1378194.38	—	0.10		
23:43:0118001:6069	1.3	488038.21	1378207.23	—	0.10		
23:43:0118001:6069	1.4	488031.25	1378206.21	—	0.10		
23:43:0118001:6069	1.1	488033.14	1378193.36	—	0.10		
23:43:0118001:6070	1.1	487900.99	1377333.67	—	0.10		
23:43:0118001:6070	1.2	487913.91	1377335.60	—	0.10		
23:43:0118001:6070	1.3	487912.87	1377342.56	—	0.10		

Начальник отдела		<u>С. П. Черечеча</u>
полное наименование должности	подпись	инициалы, фамилия

М.П.

КАДАСТРОВЫЙ ПЛАН ТЕРРИТОРИИ

Лист № 406	раздела 9	Всего листов раздела 9: 664	Всего разделов: 9	Всего листов: 2092
------------	-----------	-----------------------------	-------------------	--------------------

"14" января 2020 г. № 23/ИСХ/20-28715

Номер кадастрового квартала: 23:43:0118001

Кадастровый номер здания, сооружения, объекта незавершенного строительства	Номера точек контура	Координаты		Радиус (R)	Средняя квадратическая погрешность определения координат характерных точек контура, м	Глубина, высота, м	
		X	Y			H1	H2
1	2	3	4	5	6	7	8
23:43:0118001:6070	1.4	487899.95	1377340.64	—	0.10		
23:43:0118001:6070	1.1	487900.99	1377333.67	—	0.10		
23:43:0118001:6071	1.1	488148.95	1378206.48	—	0.10		
23:43:0118001:6071	1.2	488155.88	1378207.52	—	0.10		
23:43:0118001:6071	1.3	488153.96	1378220.37	—	0.10		
23:43:0118001:6071	1.4	488147.03	1378219.33	—	0.10		
23:43:0118001:6071	1.1	488148.95	1378206.48	—	0.10		
23:43:0118001:6072	1.1	488132.20	1378208.76	—	0.10		
23:43:0118001:6072	1.2	488141.08	1378210.09	—	0.10		
23:43:0118001:6072	1.3	488139.47	1378220.91	—	0.10		
23:43:0118001:6072	1.4	488134.84	1378220.22	—	0.10		
23:43:0118001:6072	1.5	488133.50	1378221.34	—	0.10		
23:43:0118001:6072	1.6	488131.55	1378221.05	—	0.10		
23:43:0118001:6072	1.7	488130.58	1378219.62	—	0.10		
23:43:0118001:6072	1.1	488132.20	1378208.76	—	0.10		
23:43:0118001:6073	1.1	488251.15	1377939.63	—	0.10		
23:43:0118001:6073	1.2	488264.04	1377941.55	—	0.10		
23:43:0118001:6073	1.3	488262.99	1377948.53	—	0.10		
23:43:0118001:6073	1.4	488250.11	1377946.61	—	0.10		
23:43:0118001:6073	1.1	488251.15	1377939.63	—	0.10		
23:43:0118001:6074	1.1	488211.87	1378203.57	—	0.10		
23:43:0118001:6074	1.2	488224.78	1378205.47	—	0.10		
23:43:0118001:6074	1.3	488223.75	1378212.47	—	0.10		
23:43:0118001:6074	1.4	488210.84	1378210.57	—	0.10		
23:43:0118001:6074	1.1	488211.87	1378203.57	—	0.10		

Начальник отдела		<u>С. П. Черечеча</u>
полное наименование должности	подпись	инициалы, фамилия

М.П.

КАДАСТРОВЫЙ ПЛАН ТЕРРИТОРИИ

Лист № 407	раздела 9	Всего листов раздела 9: 664	Всего разделов: 9	Всего листов: 2092
------------	-----------	-----------------------------	-------------------	--------------------

"14" января 2020 г. № 23/ИСХ/20-28715

Номер кадастрового квартала: 23:43:0118001

Кадастровый номер здания, сооружения, объекта незавершенного строительства	Номера точек контура	Координаты		Радиус (R)	Средняя квадратическая погрешность определения координат характерных точек контура, м	Глубина, высота, м	
		X	Y			H1	H2
1	2	3	4	5	6	7	8
23:43:0118001:6075	1.1	487874.40	1377223.37	—	0.10		
23:43:0118001:6075	1.2	487881.38	1377224.41	—	0.10		
23:43:0118001:6075	1.3	487879.44	1377237.36	—	0.10		
23:43:0118001:6075	1.4	487872.47	1377236.32	—	0.10		
23:43:0118001:6075	1.1	487874.40	1377223.37	—	0.10		
23:43:0118001:6076	1.1	487935.96	1377314.58	—	0.10		
23:43:0118001:6076	1.2	487948.82	1377316.48	—	0.10		
23:43:0118001:6076	1.3	487947.79	1377323.46	—	0.10		
23:43:0118001:6076	1.4	487934.93	1377321.56	—	0.10		
23:43:0118001:6076	1.1	487935.96	1377314.58	—	0.10		
23:43:0118001:6077	1.1	488294.45	1376293.69	—	0.10		
23:43:0118001:6077	1.2	488291.48	1376300.55	—	0.10		
23:43:0118001:6077	1.3	488281.92	1376296.41	—	0.10		
23:43:0118001:6077	1.4	488282.19	1376295.78	—	0.10		
23:43:0118001:6077	1.5	488281.44	1376294.71	—	0.10		
23:43:0118001:6077	1.6	488282.30	1376292.73	—	0.10		
23:43:0118001:6077	1.7	488283.47	1376292.55	—	0.10		
23:43:0118001:6077	1.8	488284.79	1376289.51	—	0.10		
23:43:0118001:6077	1.1	488294.45	1376293.69	—	0.10		
23:43:0118001:6078	1.1	487847.31	1377361.62	—	0.10		
23:43:0118001:6078	1.2	487853.88	1377362.60	—	0.10		
23:43:0118001:6078	1.3	487852.10	1377374.50	—	0.10		
23:43:0118001:6078	1.4	487850.73	1377375.84	—	0.10		
23:43:0118001:6078	1.5	487846.49	1377375.21	—	0.10		
23:43:0118001:6078	1.6	487845.53	1377373.51	—	0.10		

Начальник отдела		<u>С. П. Черечеча</u>
полное наименование должности	подпись	инициалы, фамилия

М.П.

КАДАСТРОВЫЙ ПЛАН ТЕРРИТОРИИ

Лист № 408	раздела 9	Всего листов раздела 9: 664	Всего разделов: 9	Всего листов: 2092
------------	-----------	-----------------------------	-------------------	--------------------

"14" января 2020 г. № 23/ИСХ/20-28715

Номер кадастрового квартала: 23:43:0118001

Кадастровый номер здания, сооружения, объекта незавершенного строительства	Номера точек контура	Координаты		Радиус (R)	Средняя квадратическая погрешность определения координат характерных точек контура, м	Глубина, высота, м	
		X	Y			Н1	Н2
1	2	3	4	5	6	7	8
23:43:0118001:6078	1.1	487847.31	1377361.62	—	0.10		
23:43:0118001:6079	1.1	488104.20	1378202.69	—	0.10		
23:43:0118001:6079	1.2	488111.18	1378203.73	—	0.10		
23:43:0118001:6079	1.3	488109.27	1378216.56	—	0.10		
23:43:0118001:6079	1.4	488102.28	1378215.52	—	0.10		
23:43:0118001:6079	1.1	488104.20	1378202.69	—	0.10		
23:43:0118001:6080	1.1	487858.04	1377179.05	—	0.10		
23:43:0118001:6080	1.2	487856.55	1377189.35	—	0.10		
23:43:0118001:6080	1.3	487848.87	1377188.24	—	0.10		
23:43:0118001:6080	1.4	487850.36	1377177.94	—	0.10		
23:43:0118001:6080	1.1	487858.04	1377179.05	—	0.10		
23:43:0118001:6081	1.1	487962.83	1377136.35	—	0.10		
23:43:0118001:6081	1.2	487961.16	1377146.62	—	0.10		
23:43:0118001:6081	1.3	487953.50	1377145.37	—	0.10		
23:43:0118001:6081	1.4	487955.17	1377135.10	—	0.10		
23:43:0118001:6081	1.1	487962.83	1377136.35	—	0.10		
23:43:0118001:6082	1.1	488245.75	1377975.23	—	0.10		
23:43:0118001:6082	1.2	488258.57	1377977.16	—	0.10		
23:43:0118001:6082	1.3	488257.53	1377984.07	—	0.10		
23:43:0118001:6082	1.4	488244.71	1377982.14	—	0.10		
23:43:0118001:6082	1.1	488245.75	1377975.23	—	0.10		
23:43:0118001:6083	1.1	487783.72	1377808.62	—	0.10		
23:43:0118001:6083	1.2	487792.63	1377809.95	—	0.10		
23:43:0118001:6083	1.3	487791	1377820.84	—	0.10		
23:43:0118001:6083	1.4	487785.86	1377820.07	—	0.10		

Начальник отдела		<u>С. П. Черечеча</u>
полное наименование должности	подпись	инициалы, фамилия

М.П.

КАДАСТРОВЫЙ ПЛАН ТЕРРИТОРИИ

Лист № 409	раздела 9	Всего листов раздела 9: 664	Всего разделов: 9	Всего листов: 2092
------------	-----------	-----------------------------	-------------------	--------------------

"14" января 2020 г. № 23/ИСХ/20-28715

Номер кадастрового квартала: 23:43:0118001

Кадастровый номер здания, сооружения, объекта незавершенного строительства	Номера точек контура	Координаты		Радиус (R)	Средняя квадратическая погрешность определения координат характерных точек контура, м	Глубина, высота, м	
		X	Y			H1	H2
1	2	3	4	5	6	7	8
23:43:0118001:6083	1.5	487784.68	1377821.43	—	0.10		
23:43:0118001:6083	1.6	487782.82	1377821.16	—	0.10		
23:43:0118001:6083	1.7	487782.10	1377819.51	—	0.10		
23:43:0118001:6083	1.1	487783.72	1377808.62	—	0.10		
23:43:0118001:6084	1.1	488059.13	1378128.05	—	0.10		
23:43:0118001:6084	1.2	488070.85	1378129.78	—	0.10		
23:43:0118001:6084	1.3	488069.88	1378136.32	—	0.10		
23:43:0118001:6084	1.4	488058.10	1378134.58	—	0.10		
23:43:0118001:6084	1.5	488058.41	1378132.48	—	0.10		
23:43:0118001:6084	1.6	488057.28	1378131.08	—	0.10		
23:43:0118001:6084	1.7	488057.57	1378129.11	—	0.10		
23:43:0118001:6084	1.1	488059.13	1378128.05	—	0.10		
23:43:0118001:6105	1.1	488039.88	1377826.74	—	0.10		
23:43:0118001:6105	1.2	488052.75	1377828.66	—	0.10		
23:43:0118001:6105	1.3	488051.70	1377835.65	—	0.10		
23:43:0118001:6105	1.4	488038.83	1377833.72	—	0.10		
23:43:0118001:6105	1.1	488039.88	1377826.74	—	0.10		
23:43:0118001:6106	1.1	487865.26	1377345.84	—	0.10		
23:43:0118001:6106	1.2	487878.63	1377347.84	—	0.10		
23:43:0118001:6106	1.3	487878.06	1377351.65	—	0.10		
23:43:0118001:6106	1.4	487876.60	1377351.43	—	0.10		
23:43:0118001:6106	1.5	487876.19	1377354.21	—	0.10		
23:43:0118001:6106	1.6	487864.27	1377352.42	—	0.10		
23:43:0118001:6106	1.1	487865.26	1377345.84	—	0.10		
23:43:0118001:6107	1.1	487956.07	1377171.39	—	0.10		

Начальник отдела		<u>С. П. Черечеча</u>
полное наименование должности	подпись	инициалы, фамилия

М.П.

КАДАСТРОВЫЙ ПЛАН ТЕРРИТОРИИ

Лист № 410	раздела 9	Всего листов раздела 9: 664	Всего разделов: 9	Всего листов: 2092
------------	-----------	-----------------------------	-------------------	--------------------

"14" января 2020 г. № 23/ИСХ/20-28715

Номер кадастрового квартала: 23:43:0118001

Кадастровый номер здания, сооружения, объекта незавершенного строительства	Номера точек контура	Координаты		Радиус (R)	Средняя квадратическая погрешность определения координат характерных точек контура, м	Глубина, высота, м	
		X	Y			H1	H2
1	2	3	4	5	6	7	8
23:43:0118001:6107	1.2	487955.18	1377177.57	—	0.10		
23:43:0118001:6107	1.3	487956.38	1377177.74	—	0.10		
23:43:0118001:6107	1.4	487955.58	1377183.29	—	0.10		
23:43:0118001:6107	1.5	487948.15	1377182.22	—	0.10		
23:43:0118001:6107	1.6	487949.24	1377174.61	—	0.10		
23:43:0118001:6107	1.7	487948.75	1377174.54	—	0.10		
23:43:0118001:6107	1.8	487949.34	1377170.43	—	0.10		
23:43:0118001:6107	1.1	487956.07	1377171.39	—	0.10		
23:43:0118001:6108	1.1	487943.52	1377169.26	—	0.10		
23:43:0118001:6108	1.2	487942.01	1377179.73	—	0.10		
23:43:0118001:6108	1.3	487934.23	1377178.61	—	0.10		
23:43:0118001:6108	1.4	487935.81	1377167.67	—	0.10		
23:43:0118001:6108	1.5	487939.26	1377168.17	—	0.10		
23:43:0118001:6108	1.6	487939.19	1377168.64	—	0.10		
23:43:0118001:6108	1.1	487943.52	1377169.26	—	0.10		
23:43:0118001:6111	1.1	488006.25	1377819.94	—	0.10		
23:43:0118001:6111	1.2	488019.12	1377821.87	—	0.10		
23:43:0118001:6111	1.3	488018.09	1377828.79	—	0.10		
23:43:0118001:6111	1.4	488005.21	1377826.85	—	0.10		
23:43:0118001:6111	1.1	488006.25	1377819.94	—	0.10		
23:43:0118001:6112	1.1	487849.78	1377675.91	—	0.10		
23:43:0118001:6112	1.2	487862.64	1377677.83	—	0.10		
23:43:0118001:6112	1.3	487861.59	1377684.82	—	0.10		
23:43:0118001:6112	1.4	487848.74	1377682.89	—	0.10		
23:43:0118001:6112	1.1	487849.78	1377675.91	—	0.10		

Начальник отдела		<u>С. П. Черечеча</u>
полное наименование должности	подпись	инициалы, фамилия

М.П.

КАДАСТРОВЫЙ ПЛАН ТЕРРИТОРИИ

Лист № 411	раздела 9	Всего листов раздела 9: 664	Всего разделов: 9	Всего листов: 2092
------------	-----------	-----------------------------	-------------------	--------------------

"14" января 2020 г. № 23/ИСХ/20-28715

Номер кадастрового квартала: 23:43:0118001

Кадастровый номер здания, сооружения, объекта незавершенного строительства	Номера точек контура	Координаты		Радиус (R)	Средняя квадратическая погрешность определения координат характерных точек контура, м	Глубина, высота, м	
		X	Y			H1	H2
1	2	3	4	5	6	7	8
23:43:0118001:6115	1.1	487848.26	1377685.83	—	0.10		
23:43:0118001:6115	1.2	487861.15	1377687.80	—	0.10		
23:43:0118001:6115	1.3	487860.10	1377694.72	—	0.10		
23:43:0118001:6115	1.4	487847.21	1377692.76	—	0.10		
23:43:0118001:6115	1.1	487848.26	1377685.83	—	0.10		
23:43:0118001:6116	1.1	487727.97	1377721.15	—	0.10		
23:43:0118001:6116	1.2	487738.82	1377722.76	—	0.10		
23:43:0118001:6116	1.3	487737.21	1377733.58	—	0.10		
23:43:0118001:6116	1.4	487726.36	1377731.97	—	0.10		
23:43:0118001:6116	1.5	487725.15	1377730.45	—	0.10		
23:43:0118001:6116	1.6	487725.45	1377728.44	—	0.10		
23:43:0118001:6116	1.7	487727.03	1377727.44	—	0.10		
23:43:0118001:6116	1.1	487727.97	1377721.15	—	0.10		
23:43:0118001:6117	1.1	487944.71	1377255.36	—	0.10		
23:43:0118001:6117	1.2	487957.61	1377257.29	—	0.10		
23:43:0118001:6117	1.3	487956.63	1377263.85	—	0.10		
23:43:0118001:6117	1.4	487943.74	1377261.92	—	0.10		
23:43:0118001:6117	1.1	487944.71	1377255.36	—	0.10		
23:43:0118001:6118	1.1	487889.13	1377684.39	—	0.10		
23:43:0118001:6118	1.2	487899.06	1377685.88	—	0.10		
23:43:0118001:6118	1.3	487897.28	1377697.76	—	0.10		
23:43:0118001:6118	1.4	487887.35	1377696.27	—	0.10		
23:43:0118001:6118	1.1	487889.13	1377684.39	—	0.10		
23:43:0118001:6119	1.1	488160.67	1378107.35	—	0.10		
23:43:0118001:6119	1.2	488162.24	1378106.42	—	0.10		

Начальник отдела		<u>С. П. Черечеча</u>
полное наименование должности	подпись	инициалы, фамилия

М.П.

КАДАСТРОВЫЙ ПЛАН ТЕРРИТОРИИ

Лист № 412	раздела 9	Всего листов раздела 9: 664	Всего разделов: 9	Всего листов: 2092
------------	-----------	-----------------------------	-------------------	--------------------

"14" января 2020 г. № 23/ИСХ/20-28715

Номер кадастрового квартала: 23:43:0118001

Кадастровый номер здания, сооружения, объекта незавершенного строительства	Номера точек контура	Координаты		Радиус (R)	Средняя квадратическая погрешность определения координат характерных точек контура, м	Глубина, высота, м	
		X	Y			H1	H2
1	2	3	4	5	6	7	8
23:43:0118001:6119	1.3	488174.08	1378108.19	—	0.10		
23:43:0118001:6119	1.4	488173.10	1378114.75	—	0.10		
23:43:0118001:6119	1.5	488161.26	1378112.98	—	0.10		
23:43:0118001:6119	1.6	488160.02	1378111.64	—	0.10		
23:43:0118001:6119	1.1	488160.67	1378107.35	—	0.10		
23:43:0118001:6120	1.1	488183.54	1377968.14	—	0.10		
23:43:0118001:6120	1.2	488196.39	1377970.05	—	0.10		
23:43:0118001:6120	1.3	488195.35	1377977	—	0.10		
23:43:0118001:6120	1.4	488182.51	1377975.09	—	0.10		
23:43:0118001:6120	1.1	488183.54	1377968.14	—	0.10		
23:43:0118001:6121	1.1	487994.50	1378094.23	—	0.10		
23:43:0118001:6121	1.2	487994.41	1378094.80	—	0.10		
23:43:0118001:6121	1.3	487995.23	1378095.94	—	0.10		
23:43:0118001:6121	1.4	487994.98	1378097.53	—	0.10		
23:43:0118001:6121	1.5	487993.90	1378098.46	—	0.10		
23:43:0118001:6121	1.6	487993.21	1378102.90	—	0.10		
23:43:0118001:6121	1.7	487989.03	1378102.25	—	0.10		
23:43:0118001:6121	1.8	487989.23	1378100.96	—	0.10		
23:43:0118001:6121	1.9	487987.51	1378100.69	—	0.10		
23:43:0118001:6121	1.10	487987.31	1378101.99	—	0.10		
23:43:0118001:6121	1.11	487980.79	1378100.98	—	0.10		
23:43:0118001:6121	1.12	487982.13	1378092.32	—	0.10		
23:43:0118001:6121	1.1	487994.50	1378094.23	—	0.10		
23:43:0118001:6122	1.1	488093.11	1378159.26	—	0.10		
23:43:0118001:6122	1.2	488105.98	1378161.11	—	0.10		

Начальник отдела		<u>С. П. Черечеча</u>
полное наименование должности	подпись	инициалы, фамилия

М.П.

КАДАСТРОВЫЙ ПЛАН ТЕРРИТОРИИ

Лист № 413	раздела 9	Всего листов раздела 9: 664	Всего разделов: 9	Всего листов: 2092
------------	-----------	-----------------------------	-------------------	--------------------

"14" января 2020 г. № 23/ИСХ/20-28715

Номер кадастрового квартала: 23:43:0118001

Кадастровый номер здания, сооружения, объекта незавершенного строительства	Номера точек контура	Координаты		Радиус (R)	Средняя квадратическая погрешность определения координат характерных точек контура, м	Глубина, высота, м	
		X	Y			H1	H2
1	2	3	4	5	6	7	8
23:43:0118001:6122	1.3	488104.97	1378168.08	—	0.10		
23:43:0118001:6122	1.4	488092.11	1378166.23	—	0.10		
23:43:0118001:6122	1.1	488093.11	1378159.26	—	0.10		
23:43:0118001:6123	1.1	487858.73	1377363.31	—	0.10		
23:43:0118001:6123	1.2	487865.31	1377364.29	—	0.10		
23:43:0118001:6123	1.3	487863.54	1377376.19	—	0.10		
23:43:0118001:6123	1.4	487862.32	1377377.45	—	0.10		
23:43:0118001:6123	1.5	487860.29	1377377.15	—	0.10		
23:43:0118001:6123	1.6	487859.39	1377375.61	—	0.10		
23:43:0118001:6123	1.7	487856.95	1377375.25	—	0.10		
23:43:0118001:6123	1.1	487858.73	1377363.31	—	0.10		
23:43:0118001:6124	1.1	487992.12	1378109.77	—	0.10		
23:43:0118001:6124	1.2	487992.03	1378110.35	—	0.10		
23:43:0118001:6124	1.3	487992.89	1378111.49	—	0.10		
23:43:0118001:6124	1.4	487992.65	1378113.11	—	0.10		
23:43:0118001:6124	1.5	487991.59	1378113.89	—	0.10		
23:43:0118001:6124	1.6	487990.90	1378118.45	—	0.10		
23:43:0118001:6124	1.7	487986.69	1378117.82	—	0.10		
23:43:0118001:6124	1.8	487986.89	1378116.47	—	0.10		
23:43:0118001:6124	1.9	487985.17	1378116.22	—	0.10		
23:43:0118001:6124	1.10	487984.97	1378117.50	—	0.10		
23:43:0118001:6124	1.11	487978.45	1378116.53	—	0.10		
23:43:0118001:6124	1.12	487979.73	1378107.92	—	0.10		
23:43:0118001:6124	1.1	487992.12	1378109.77	—	0.10		
23:43:0118001:6125	1.1	488108.21	1378056.25	—	0.10		

Начальник отдела		С. П. Черечеча
полное наименование должности	подпись	инициалы, фамилия

М.П.

КАДАСТРОВЫЙ ПЛАН ТЕРРИТОРИИ

Лист № 414	раздела 9	Всего листов раздела 9: 664	Всего разделов: 9	Всего листов: 2092
------------	-----------	-----------------------------	-------------------	--------------------

"14" января 2020 г. № 23/ИСХ/20-28715

Номер кадастрового квартала: 23:43:0118001

Кадастровый номер здания, сооружения, объекта незавершенного строительства	Номера точек контура	Координаты		Радиус (R)	Средняя квадратическая погрешность определения координат характерных точек контура, м	Глубина, высота, м	
		X	Y			H1	H2
1	2	3	4	5	6	7	8
23:43:0118001:6125	1.2	488121.19	1378058.18	—	0.10		
23:43:0118001:6125	1.3	488120.15	1378065.13	—	0.10		
23:43:0118001:6125	1.4	488107.18	1378063.20	—	0.10		
23:43:0118001:6125	1.1	488108.21	1378056.25	—	0.10		
23:43:0118001:6126	1.1	488229.18	1378066.70	—	0.10		
23:43:0118001:6126	1.2	488230.69	1378065.57	—	0.10		
23:43:0118001:6126	1.3	488232.97	1378065.91	—	0.10		
23:43:0118001:6126	1.4	488233.84	1378067.33	—	0.10		
23:43:0118001:6126	1.5	488238.56	1378068.04	—	0.10		
23:43:0118001:6126	1.6	488236.86	1378079.36	—	0.10		
23:43:0118001:6126	1.7	488227.49	1378077.96	—	0.10		
23:43:0118001:6126	1.1	488229.18	1378066.70	—	0.10		
23:43:0118001:6127	1.1	487874.89	1377280.89	—	0.10		
23:43:0118001:6127	1.2	487887.81	1377282.81	—	0.10		
23:43:0118001:6127	1.3	487886.83	1377289.39	—	0.10		
23:43:0118001:6127	1.4	487873.91	1377287.47	—	0.10		
23:43:0118001:6127	1.1	487874.89	1377280.89	—	0.10		
23:43:0118001:6128	1.1	487914.93	1377250.96	—	0.10		
23:43:0118001:6128	1.2	487927.79	1377252.88	—	0.10		
23:43:0118001:6128	1.3	487926.81	1377259.42	—	0.10		
23:43:0118001:6128	1.4	487913.95	1377257.49	—	0.10		
23:43:0118001:6128	1.1	487914.93	1377250.96	—	0.10		
23:43:0118001:6129	1.1	488096.82	1378133.39	—	0.10		
23:43:0118001:6129	1.2	488109.77	1378135.34	—	0.10		
23:43:0118001:6129	1.3	488108.73	1378142.30	—	0.10		

Начальник отдела		<u>С. П. Черечеча</u>
полное наименование должности	подпись	инициалы, фамилия

М.П.

КАДАСТРОВЫЙ ПЛАН ТЕРРИТОРИИ

Лист № 415	раздела 9	Всего листов раздела 9: 664	Всего разделов: 9	Всего листов: 2092
------------	-----------	-----------------------------	-------------------	--------------------

"14" января 2020 г. № 23/ИСХ/20-28715

Номер кадастрового квартала: 23:43:0118001

Кадастровый номер здания, сооружения, объекта незавершенного строительства	Номера точек контура	Координаты		Радиус (R)	Средняя квадратическая погрешность определения координат характерных точек контура, м	Глубина, высота, м	
		X	Y			H1	H2
1	2	3	4	5	6	7	8
23:43:0118001:6129	1.4	488095.77	1378140.35	—	0.10		
23:43:0118001:6129	1.1	488096.82	1378133.39	—	0.10		
23:43:0118001:6130	1.1	488218.81	1378156.01	—	0.10		
23:43:0118001:6130	1.2	488231.70	1378157.93	—	0.10		
23:43:0118001:6130	1.3	488230.66	1378164.86	—	0.10		
23:43:0118001:6130	1.4	488217.78	1378162.94	—	0.10		
23:43:0118001:6130	1.1	488218.81	1378156.01	—	0.10		
23:43:0118001:6131	1.1	488100.70	1378107.76	—	0.10		
23:43:0118001:6131	1.2	488113.59	1378109.68	—	0.10		
23:43:0118001:6131	1.3	488112.55	1378116.63	—	0.10		
23:43:0118001:6131	1.4	488099.66	1378114.71	—	0.10		
23:43:0118001:6131	1.1	488100.70	1378107.76	—	0.10		
23:43:0118001:6132	1.1	488211.24	1378030.67	—	0.10		
23:43:0118001:6132	1.2	488224.11	1378032.58	—	0.10		
23:43:0118001:6132	1.3	488223.08	1378039.54	—	0.10		
23:43:0118001:6132	1.4	488210.21	1378037.62	—	0.10		
23:43:0118001:6132	1.1	488211.24	1378030.67	—	0.10		
23:43:0118001:6133	1.1	487899.17	1377345.44	—	0.10		
23:43:0118001:6133	1.2	487912.09	1377347.37	—	0.10		
23:43:0118001:6133	1.3	487911.05	1377354.33	—	0.10		
23:43:0118001:6133	1.4	487898.12	1377352.40	—	0.10		
23:43:0118001:6133	1.1	487899.17	1377345.44	—	0.10		
23:43:0118001:6134	1.1	488215.38	1378179.88	—	0.10		
23:43:0118001:6134	1.2	488228.28	1378181.81	—	0.10		
23:43:0118001:6134	1.3	488227.24	1378188.76	—	0.10		

Начальник отдела		<u>С. П. Черечеча</u>
полное наименование должности	подпись	инициалы, фамилия

М.П.

КАДАСТРОВЫЙ ПЛАН ТЕРРИТОРИИ

Лист № 416	раздела 9	Всего листов раздела 9: 664	Всего разделов: 9	Всего листов: 2092
------------	-----------	-----------------------------	-------------------	--------------------

"14" января 2020 г. № 23/ИСХ/20-28715

Номер кадастрового квартала: 23:43:0118001

Кадастровый номер здания, сооружения, объекта незавершенного строительства	Номера точек контура	Координаты		Радиус (R)	Средняя квадратическая погрешность определения координат характерных точек контура, м	Глубина, высота, м	
		X	Y			H1	H2
1	2	3	4	5	6	7	8
23:43:0118001:6134	1.4	488214.34	1378186.83	—	0.10		
23:43:0118001:6134	1.1	488215.38	1378179.88	—	0.10		
23:43:0118001:6135	1.1	487989.85	1378125.42	—	0.10		
23:43:0118001:6135	1.2	487989.76	1378126.01	—	0.10		
23:43:0118001:6135	1.3	487990.56	1378127.16	—	0.10		
23:43:0118001:6135	1.4	487990.31	1378128.72	—	0.10		
23:43:0118001:6135	1.5	487989.20	1378129.55	—	0.10		
23:43:0118001:6135	1.6	487988.49	1378134.02	—	0.10		
23:43:0118001:6135	1.7	487984.32	1378133.36	—	0.10		
23:43:0118001:6135	1.8	487984.54	1378131.99	—	0.10		
23:43:0118001:6135	1.9	487982.72	1378131.70	—	0.10		
23:43:0118001:6135	1.10	487982.51	1378133.08	—	0.10		
23:43:0118001:6135	1.11	487976.08	1378132.06	—	0.10		
23:43:0118001:6135	1.12	487977.43	1378123.46	—	0.10		
23:43:0118001:6135	1.1	487989.85	1378125.42	—	0.10		
23:43:0118001:6136	1.1	488030.75	1378163.11	—	0.10		
23:43:0118001:6136	1.2	488030.68	1378163.60	—	0.10		
23:43:0118001:6136	1.3	488031.37	1378164.65	—	0.10		
23:43:0118001:6136	1.4	488031.14	1378166.12	—	0.10		
23:43:0118001:6136	1.5	488030.25	1378166.83	—	0.10		
23:43:0118001:6136	1.6	488029.60	1378171.04	—	0.10		
23:43:0118001:6136	1.7	488024.55	1378170.26	—	0.10		
23:43:0118001:6136	1.8	488024.74	1378168.97	—	0.10		
23:43:0118001:6136	1.9	488023.28	1378168.74	—	0.10		
23:43:0118001:6136	1.10	488023.08	1378170.03	—	0.10		

Начальник отдела		<u>С. П. Черечеча</u>
полное наименование должности	подпись	инициалы, фамилия

М.П.

КАДАСТРОВЫЙ ПЛАН ТЕРРИТОРИИ

Лист № 417	раздела 9	Всего листов раздела 9: 664	Всего разделов: 9	Всего листов: 2092
------------	-----------	-----------------------------	-------------------	--------------------

"14" января 2020 г. № 23/ИСХ/20-28715

Номер кадастрового квартала: 23:43:0118001

Кадастровый номер здания, сооружения, объекта незавершенного строительства	Номера точек контура	Координаты		Радиус (R)	Средняя квадратическая погрешность определения координат характерных точек контура, м	Глубина, высота, м	
		X	Y			H1	H2
1	2	3	4	5	6	7	8
23:43:0118001:6136	1.11	488018.63	1378169.34	—	0.10		
23:43:0118001:6136	1.12	488019.85	1378161.42	—	0.10		
23:43:0118001:6136	1.1	488030.75	1378163.11	—	0.10		
23:43:0118001:6137	1.1	487951.30	1377133.25	—	0.10		
23:43:0118001:6137	1.2	487949.67	1377143.31	—	0.10		
23:43:0118001:6137	1.3	487946.70	1377142.83	—	0.10		
23:43:0118001:6137	1.4	487946.62	1377143.31	—	0.10		
23:43:0118001:6137	1.5	487944.24	1377142.92	—	0.10		
23:43:0118001:6137	1.6	487943.42	1377141.79	—	0.10		
23:43:0118001:6137	1.7	487943.57	1377140.82	—	0.10		
23:43:0118001:6137	1.8	487942.02	1377140.56	—	0.10		
23:43:0118001:6137	1.9	487943.41	1377131.98	—	0.10		
23:43:0118001:6137	1.1	487951.30	1377133.25	—	0.10		
23:43:0118001:6138	1.1	487873	1377293.89	—	0.10		
23:43:0118001:6138	1.2	487884.82	1377295.66	—	0.10		
23:43:0118001:6138	1.3	487886.02	1377297.13	—	0.10		
23:43:0118001:6138	1.4	487885.42	1377301.15	—	0.10		
23:43:0118001:6138	1.5	487883.83	1377302.20	—	0.10		
23:43:0118001:6138	1.6	487872.02	1377300.44	—	0.10		
23:43:0118001:6138	1.1	487873	1377293.89	—	0.10		
23:43:0118001:6139	1.1	487869.92	1377364.93	—	0.10		
23:43:0118001:6139	1.2	487876.49	1377365.91	—	0.10		
23:43:0118001:6139	1.3	487874.72	1377377.80	—	0.10		
23:43:0118001:6139	1.4	487873.34	1377379.15	—	0.10		
23:43:0118001:6139	1.5	487869.10	1377378.52	—	0.10		

Начальник отдела		<u>С. П. Черечеча</u>
полное наименование должности	подпись	инициалы, фамилия

М.П.

КАДАСТРОВЫЙ ПЛАН ТЕРРИТОРИИ

Лист № 418	раздела 9	Всего листов раздела 9: 664	Всего разделов: 9	Всего листов: 2092
------------	-----------	-----------------------------	-------------------	--------------------

"14" января 2020 г. № 23/ИСХ/20-28715

Номер кадастрового квартала: 23:43:0118001

Кадастровый номер здания, сооружения, объекта незавершенного строительства	Номера точек контура	Координаты		Радиус (R)	Средняя квадратическая погрешность определения координат характерных точек контура, м	Глубина, высота, м	
		X	Y			H1	H2
1	2	3	4	5	6	7	8
23:43:0118001:6139	1.6	487868.15	1377376.82	—	0.10		
23:43:0118001:6139	1.1	487869.92	1377364.93	—	0.10		
23:43:0118001:6168	1.1	487970.83	1377174.58	—	0.10		
23:43:0118001:6168	1.2	487969.10	1377185.02	—	0.10		
23:43:0118001:6168	1.3	487961.35	1377183.73	—	0.10		
23:43:0118001:6168	1.4	487963.16	1377172.83	—	0.10		
23:43:0118001:6168	1.5	487966.60	1377173.40	—	0.10		
23:43:0118001:6168	1.6	487966.52	1377173.86	—	0.10		
23:43:0118001:6168	1.1	487970.83	1377174.58	—	0.10		
23:43:0118001:6190	1.1	488012.74	1376847.35	—	0.10		
23:43:0118001:6190	1.2	488008.82	1376856.55	—	0.10		
23:43:0118001:6190	1.3	488007.17	1376855.84	—	0.10		
23:43:0118001:6190	1.4	488005.80	1376856.76	—	0.10		
23:43:0118001:6190	1.5	488004.08	1376856.03	—	0.10		
23:43:0118001:6190	1.6	488003.79	1376854.40	—	0.10		
23:43:0118001:6190	1.7	488002.15	1376853.70	—	0.10		
23:43:0118001:6190	1.8	488006.07	1376844.50	—	0.10		
23:43:0118001:6190	1.1	488012.74	1376847.35	—	0.10		
23:43:0118001:6190	2.1	488004.08	1376856.03	—	0.10		
23:43:0118001:6190	2.2	488001.61	1376854.97	—	0.10		
23:43:0118001:6190	2.3	488002.15	1376853.70	—	0.10		
23:43:0118001:6190	2.4	488003.79	1376854.40	—	0.10		
23:43:0118001:6190	2.1	488004.08	1376856.03	—	0.10		
23:43:0118001:6194	1.1	487859.16	1377089.79	—	0.10		
23:43:0118001:6194	1.2	487858.39	1377094.43	—	0.10		

Начальник отдела		<u>С. П. Черечеча</u>
полное наименование должности	подпись	инициалы, фамилия

М.П.

КАДАСТРОВЫЙ ПЛАН ТЕРРИТОРИИ

Лист № 419	раздела 9	Всего листов раздела 9: 664	Всего разделов: 9	Всего листов: 2092
------------	-----------	-----------------------------	-------------------	--------------------

"14" января 2020 г. № 23/ИСХ/20-28715

Номер кадастрового квартала: 23:43:0118001

Кадастровый номер здания, сооружения, объекта незавершенного строительства	Номера точек контура	Координаты		Радиус (R)	Средняя квадратическая погрешность определения координат характерных точек контура, м	Глубина, высота, м	
		X	Y			H1	H2
1	2	3	4	5	6	7	8
23:43:0118001:6194	1.3	487857.60	1377094.30	—	0.10		
23:43:0118001:6194	1.4	487857.32	1377096.01	—	0.10		
23:43:0118001:6194	1.5	487858.11	1377096.15	—	0.10		
23:43:0118001:6194	1.6	487856.87	1377103.56	—	0.10		
23:43:0118001:6194	1.7	487849.47	1377102.33	—	0.10		
23:43:0118001:6194	1.8	487851.77	1377088.56	—	0.10		
23:43:0118001:6194	1.9	487852.97	1377087.70	—	0.10		
23:43:0118001:6194	1.10	487854.95	1377088.03	—	0.10		
23:43:0118001:6194	1.11	487855.80	1377089.23	—	0.10		
23:43:0118001:6194	1.1	487859.16	1377089.79	—	0.10		
23:43:0118001:6195	1.1	488024.92	1376852.61	—	0.10		
23:43:0118001:6195	1.2	488020.99	1376861.81	—	0.10		
23:43:0118001:6195	1.3	488019.35	1376861.10	—	0.10		
23:43:0118001:6195	1.4	488017.98	1376862.02	—	0.10		
23:43:0118001:6195	1.5	488016.25	1376861.28	—	0.10		
23:43:0118001:6195	1.6	488015.97	1376859.66	—	0.10		
23:43:0118001:6195	1.7	488014.33	1376858.96	—	0.10		
23:43:0118001:6195	1.8	488018.25	1376849.76	—	0.10		
23:43:0118001:6195	1.1	488024.92	1376852.61	—	0.10		
23:43:0118001:6195	2.1	488020.99	1376861.81	—	0.10		
23:43:0118001:6195	2.2	488020.45	1376863.07	—	0.10		
23:43:0118001:6195	2.3	488017.98	1376862.02	—	0.10		
23:43:0118001:6195	2.4	488019.35	1376861.10	—	0.10		
23:43:0118001:6195	2.1	488020.99	1376861.81	—	0.10		
23:43:0118001:6196	1.1	487892.95	1377117.79	—	0.10		

Начальник отдела		<u>С. П. Черечеча</u>
полное наименование должности	подпись	инициалы, фамилия

М.П.

КАДАСТРОВЫЙ ПЛАН ТЕРРИТОРИИ

Лист № 420	раздела 9	Всего листов раздела 9: 664	Всего разделов: 9	Всего листов: 2092
------------	-----------	-----------------------------	-------------------	--------------------

"14" января 2020 г. № 23/ИСХ/20-28715

Номер кадастрового квартала: 23:43:0118001

Кадастровый номер здания, сооружения, объекта незавершенного строительства	Номера точек контура	Координаты		Радиус (R)	Средняя квадратическая погрешность определения координат характерных точек контура, м	Глубина, высота, м	
		X	Y			H1	H2
1	2	3	4	5	6	7	8
23:43:0118001:6196	1.2	487890.46	1377132.95	—	0.10		
23:43:0118001:6196	1.3	487889	1377134.01	—	0.10		
23:43:0118001:6196	1.4	487887.20	1377133.71	—	0.10		
23:43:0118001:6196	1.5	487886.15	1377132.25	—	0.10		
23:43:0118001:6196	1.6	487882.94	1377131.73	—	0.10		
23:43:0118001:6196	1.7	487883.74	1377126.84	—	0.10		
23:43:0118001:6196	1.8	487884.23	1377126.92	—	0.10		
23:43:0118001:6196	1.9	487884.74	1377123.85	—	0.10		
23:43:0118001:6196	1.10	487882.06	1377123.41	—	0.10		
23:43:0118001:6196	1.11	487883.05	1377117.39	—	0.10		
23:43:0118001:6196	1.12	487885.73	1377117.83	—	0.10		
23:43:0118001:6196	1.13	487885.93	1377116.63	—	0.10		
23:43:0118001:6196	1.1	487892.95	1377117.79	—	0.10		
23:43:0118001:6197	1.1	487915.74	1377127	—	0.10		
23:43:0118001:6197	1.2	487914.03	1377137.27	—	0.10		
23:43:0118001:6197	1.3	487906.37	1377136	—	0.10		
23:43:0118001:6197	1.4	487908.08	1377125.73	—	0.10		
23:43:0118001:6197	1.1	487915.74	1377127	—	0.10		
23:43:0118001:6198	1.1	487816.65	1377170.99	—	0.10		
23:43:0118001:6198	1.2	487815.20	1377181.08	—	0.10		
23:43:0118001:6198	1.3	487812.21	1377180.65	—	0.10		
23:43:0118001:6198	1.4	487812.14	1377181.13	—	0.10		
23:43:0118001:6198	1.5	487809.76	1377180.78	—	0.10		
23:43:0118001:6198	1.6	487808.92	1377179.66	—	0.10		
23:43:0118001:6198	1.7	487809.06	1377178.69	—	0.10		

Начальник отдела		С. П. Черечеча
полное наименование должности	подпись	инициалы, фамилия

М.П.

КАДАСТРОВЫЙ ПЛАН ТЕРРИТОРИИ

Лист № 421	раздела 9	Всего листов раздела 9: 664	Всего разделов: 9	Всего листов: 2092
------------	-----------	-----------------------------	-------------------	--------------------

"14" января 2020 г. № 23/ИСХ/20-28715

Номер кадастрового квартала: 23:43:0118001

Кадастровый номер здания, сооружения, объекта незавершенного строительства	Номера точек контура	Координаты		Радиус (R)	Средняя квадратическая погрешность определения координат характерных точек контура, м	Глубина, высота, м	
		X	Y			H1	H2
1	2	3	4	5	6	7	8
23:43:0118001:6198	1.8	487807.50	1377178.46	—	0.10		
23:43:0118001:6198	1.9	487808.74	1377169.85	—	0.10		
23:43:0118001:6198	1.1	487816.65	1377170.99	—	0.10		
23:43:0118001:6199	1.1	487920.09	1376283.88	—	0.10		
23:43:0118001:6199	1.2	487918.35	1376288.40	—	0.10		
23:43:0118001:6199	1.3	487913.16	1376286.45	—	0.10		
23:43:0118001:6199	1.4	487914.84	1376281.89	—	0.10		
23:43:0118001:6199	1.1	487920.09	1376283.88	—	0.10		
23:43:0118001:6200	1.1	487978.95	1377134.64	—	0.10		
23:43:0118001:6200	1.2	487976.65	1377148.47	—	0.10		
23:43:0118001:6200	1.3	487975.08	1377149.59	—	0.10		
23:43:0118001:6200	1.4	487972.63	1377149.18	—	0.10		
23:43:0118001:6200	1.5	487971.50	1377147.62	—	0.10		
23:43:0118001:6200	1.6	487971.61	1377146.96	—	0.10		
23:43:0118001:6200	1.7	487967.75	1377146.32	—	0.10		
23:43:0118001:6200	1.8	487968.37	1377142.60	—	0.10		
23:43:0118001:6200	1.9	487967.97	1377142.53	—	0.10		
23:43:0118001:6200	1.10	487968.42	1377139.84	—	0.10		
23:43:0118001:6200	1.11	487968.82	1377139.90	—	0.10		
23:43:0118001:6200	1.12	487969.45	1377136.10	—	0.10		
23:43:0118001:6200	1.13	487972.84	1377136.66	—	0.10		
23:43:0118001:6200	1.14	487973.34	1377133.71	—	0.10		
23:43:0118001:6200	1.1	487978.95	1377134.64	—	0.10		
23:43:0118001:6201	1.1	487952.95	1377110.87	—	0.10		
23:43:0118001:6201	1.2	487951.56	1377119.46	—	0.10		

Начальник отдела		С. П. Черечеча
полное наименование должности	подпись	инициалы, фамилия

М.П.

КАДАСТРОВЫЙ ПЛАН ТЕРРИТОРИИ

Лист № 422	раздела 9	Всего листов раздела 9: 664	Всего разделов: 9	Всего листов: 2092
------------	-----------	-----------------------------	-------------------	--------------------

"14" января 2020 г. № 23/ИСХ/20-28715

Номер кадастрового квартала: 23:43:0118001

Кадастровый номер здания, сооружения, объекта незавершенного строительства	Номера точек контура	Координаты		Радиус (R)	Средняя квадратическая погрешность определения координат характерных точек контура, м	Глубина, высота, м	
		X	Y			H1	H2
1	2	3	4	5	6	7	8
23:43:0118001:6201	1.3	487943.67	1377118.18	—	0.10		
23:43:0118001:6201	1.4	487945.29	1377108.12	—	0.10		
23:43:0118001:6201	1.5	487948.27	1377108.61	—	0.10		
23:43:0118001:6201	1.6	487948.35	1377108.13	—	0.10		
23:43:0118001:6201	1.7	487950.73	1377108.51	—	0.10		
23:43:0118001:6201	1.8	487951.55	1377109.65	—	0.10		
23:43:0118001:6201	1.9	487951.40	1377110.62	—	0.10		
23:43:0118001:6201	1.1	487952.95	1377110.87	—	0.10		
23:43:0118001:6202	1.1	487894.33	1377096.32	—	0.10		
23:43:0118001:6202	1.2	487893.51	1377101.21	—	0.10		
23:43:0118001:6202	1.3	487893.02	1377101.13	—	0.10		
23:43:0118001:6202	1.4	487892.52	1377104.19	—	0.10		
23:43:0118001:6202	1.5	487895.20	1377104.64	—	0.10		
23:43:0118001:6202	1.6	487894.20	1377110.65	—	0.10		
23:43:0118001:6202	1.7	487891.52	1377110.21	—	0.10		
23:43:0118001:6202	1.8	487891.32	1377111.41	—	0.10		
23:43:0118001:6202	1.9	487884.30	1377110.24	—	0.10		
23:43:0118001:6202	1.10	487886.81	1377095.09	—	0.10		
23:43:0118001:6202	1.11	487888.27	1377094.02	—	0.10		
23:43:0118001:6202	1.12	487890.07	1377094.32	—	0.10		
23:43:0118001:6202	1.13	487891.12	1377095.79	—	0.10		
23:43:0118001:6202	1.1	487894.33	1377096.32	—	0.10		
23:43:0118001:6203	1.1	486116.18	1378373.96	—	0.10		
23:43:0118001:6203	1.2	486101.82	1378379.52	—	0.10		
23:43:0118001:6203	1.3	486100.73	1378376.72	—	0.10		

Начальник отдела		<u>С. П. Черечеча</u>
полное наименование должности	подпись	инициалы, фамилия

М.П.

КАДАСТРОВЫЙ ПЛАН ТЕРРИТОРИИ

Лист № 423	раздела 9	Всего листов раздела 9: 664	Всего разделов: 9	Всего листов: 2092
------------	-----------	-----------------------------	-------------------	--------------------

"14" января 2020 г. № 23/ИСХ/20-28715

Номер кадастрового квартала: 23:43:0118001

Кадастровый номер здания, сооружения, объекта незавершенного строительства	Номера точек контура	Координаты		Радиус (R)	Средняя квадратическая погрешность определения координат характерных точек контура, м	Глубина, высота, м	
		X	Y			H1	H2
1	2	3	4	5	6	7	8
23:43:0118001:6203	1.4	486115.10	1378371.16	—	0.10		
23:43:0118001:6203	1.1	486116.18	1378373.96	—	0.10		
23:43:0118001:6204	1.1	486121.75	1378370.89	—	0.10		
23:43:0118001:6204	1.2	486121.67	1378371.43	—	0.10		
23:43:0118001:6204	1.3	486121.43	1378371.93	—	0.10		
23:43:0118001:6204	1.4	486121.10	1378372.29	—	0.10		
23:43:0118001:6204	1.5	486120.77	1378372.52	—	0.10		
23:43:0118001:6204	1.6	486120.28	1378372.70	—	0.10		
23:43:0118001:6204	1.7	486119.90	1378372.74	—	0.10		
23:43:0118001:6204	1.8	486119.44	1378372.68	—	0.10		
23:43:0118001:6204	1.9	486119.02	1378372.51	—	0.10		
23:43:0118001:6204	1.10	486118.59	1378372.19	—	0.10		
23:43:0118001:6204	1.11	486118.34	1378371.88	—	0.10		
23:43:0118001:6204	1.12	486118.13	1378371.42	—	0.10		
23:43:0118001:6204	1.13	486118.05	1378370.89	—	0.10		
23:43:0118001:6204	1.14	486118.12	1378370.40	—	0.10		
23:43:0118001:6204	1.15	486118.30	1378369.96	—	0.10		
23:43:0118001:6204	1.16	486118.59	1378369.58	—	0.10		
23:43:0118001:6204	1.17	486118.95	1378369.30	—	0.10		
23:43:0118001:6204	1.18	486119.42	1378369.10	—	0.10		
23:43:0118001:6204	1.19	486119.90	1378369.04	—	0.10		
23:43:0118001:6204	1.20	486120.37	1378369.10	—	0.10		
23:43:0118001:6204	1.21	486120.83	1378369.29	—	0.10		
23:43:0118001:6204	1.22	486121.21	1378369.58	—	0.10		
23:43:0118001:6204	1.23	486121.51	1378369.97	—	0.10		

Начальник отдела		<u>С. П. Черечеча</u>
полное наименование должности	подпись	инициалы, фамилия

М.П.

КАДАСТРОВЫЙ ПЛАН ТЕРРИТОРИИ

Лист № 424	раздела 9	Всего листов раздела 9: 664	Всего разделов: 9	Всего листов: 2092
------------	-----------	-----------------------------	-------------------	--------------------

"14" января 2020 г. № 23/ИСХ/20-28715

Номер кадастрового квартала: 23:43:0118001

Кадастровый номер здания, сооружения, объекта незавершенного строительства	Номера точек контура	Координаты		Радиус (R)	Средняя квадратическая погрешность определения координат характерных точек контура, м	Глубина, высота, м	
		X	Y			H1	H2
1	2	3	4	5	6	7	8
23:43:0118001:6204	1.24	486121.69	1378370.41	—	0.10		
23:43:0118001:6204	1.1	486121.75	1378370.89	—	0.10		
23:43:0118001:6205	1.1	486146.48	1378365.74	—	0.10		
23:43:0118001:6205	1.2	486139.81	1378368.35	—	0.10		
23:43:0118001:6205	1.3	486137.66	1378362.85	—	0.10		
23:43:0118001:6205	1.4	486144.33	1378360.25	—	0.10		
23:43:0118001:6205	1.1	486146.48	1378365.74	—	0.10		
23:43:0118001:6206	1.1	486145.58	1378336.65	—	0.10		
23:43:0118001:6206	1.2	486140.71	1378338.03	—	0.10		
23:43:0118001:6206	1.3	486139.31	1378333.12	—	0.10		
23:43:0118001:6206	1.4	486144.19	1378331.73	—	0.10		
23:43:0118001:6206	1.1	486145.58	1378336.65	—	0.10		
23:43:0118001:6207	1.1	486128.92	1378334.69	—	0.10		
23:43:0118001:6207	1.2	486076.94	1378348.39	—	0.10		
23:43:0118001:6207	1.3	486061.64	1378290.30	—	0.10		
23:43:0118001:6207	1.4	486055.78	1378291.84	—	0.10		
23:43:0118001:6207	1.5	486051.08	1378273.99	—	0.10		
23:43:0118001:6207	1.6	486056.94	1378272.44	—	0.10		
23:43:0118001:6207	1.7	486041.64	1378214.41	—	0.10		
23:43:0118001:6207	1.8	486093.69	1378200.70	—	0.10		
23:43:0118001:6207	1.9	486100.60	1378226.94	—	0.10		
23:43:0118001:6207	1.10	486095.62	1378228.25	—	0.10		
23:43:0118001:6207	1.11	486118.73	1378315.94	—	0.10		
23:43:0118001:6207	1.12	486123.64	1378314.64	—	0.10		
23:43:0118001:6207	1.1	486128.92	1378334.69	—	0.10		

Начальник отдела		<u>С. П. Черечеча</u>
полное наименование должности	подпись	инициалы, фамилия

М.П.

КАДАСТРОВЫЙ ПЛАН ТЕРРИТОРИИ

Лист № 425	раздела 9	Всего листов раздела 9: 664	Всего разделов: 9	Всего листов: 2092
------------	-----------	-----------------------------	-------------------	--------------------

"14" января 2020 г. № 23/ИСХ/20-28715

Номер кадастрового квартала: 23:43:0118001

Кадастровый номер здания, сооружения, объекта незавершенного строительства	Номера точек контура	Координаты		Радиус (R)	Средняя квадратическая погрешность определения координат характерных точек контура, м	Глубина, высота, м	
		X	Y			H1	H2
1	2	3	4	5	6	7	8
23:43:0118001:6208	1.1	486147.09	1378341.21	—	0.10		
23:43:0118001:6208	1.2	486147.52	1378342.76	—	0.10		
23:43:0118001:6208	1.3	486144.56	1378343.58	—	0.10		
23:43:0118001:6208	1.4	486144.13	1378342.03	—	0.10		
23:43:0118001:6208	1.1	486147.09	1378341.21	—	0.10		
23:43:0118001:6209	1.1	487833.97	1377107.23	—	0.10		
23:43:0118001:6209	1.2	487831.48	1377122.49	—	0.10		
23:43:0118001:6209	1.3	487826.70	1377121.71	—	0.10		
23:43:0118001:6209	1.4	487826.92	1377120.34	—	0.10		
23:43:0118001:6209	1.5	487825.28	1377120.07	—	0.10		
23:43:0118001:6209	1.6	487825.16	1377120.83	—	0.10		
23:43:0118001:6209	1.7	487821.23	1377120.19	—	0.10		
23:43:0118001:6209	1.8	487823.62	1377105.53	—	0.10		
23:43:0118001:6209	1.1	487833.97	1377107.23	—	0.10		
23:43:0118001:6210	1.1	487870.85	1377091.85	—	0.10		
23:43:0118001:6210	1.2	487870.07	1377096.49	—	0.10		
23:43:0118001:6210	1.3	487869.29	1377096.36	—	0.10		
23:43:0118001:6210	1.4	487869	1377098.07	—	0.10		
23:43:0118001:6210	1.5	487869.79	1377098.21	—	0.10		
23:43:0118001:6210	1.6	487868.56	1377105.62	—	0.10		
23:43:0118001:6210	1.7	487861.16	1377104.39	—	0.10		
23:43:0118001:6210	1.8	487863.45	1377090.62	—	0.10		
23:43:0118001:6210	1.9	487864.66	1377089.76	—	0.10		
23:43:0118001:6210	1.10	487866.63	1377090.09	—	0.10		
23:43:0118001:6210	1.11	487867.48	1377091.29	—	0.10		

Начальник отдела		С. П. Черечеча
полное наименование должности	подпись	инициалы, фамилия

М.П.

КАДАСТРОВЫЙ ПЛАН ТЕРРИТОРИИ

Лист № 426	раздела 9	Всего листов раздела 9: 664	Всего разделов: 9	Всего листов: 2092
------------	-----------	-----------------------------	-------------------	--------------------

"14" января 2020 г. № 23/ИСХ/20-28715

Номер кадастрового квартала: 23:43:0118001

Кадастровый номер здания, сооружения, объекта незавершенного строительства	Номера точек контура	Координаты		Радиус (R)	Средняя квадратическая погрешность определения координат характерных точек контура, м	Глубина, высота, м	
		X	Y			H1	H2
1	2	3	4	5	6	7	8
23:43:0118001:6210	1.1	487870.85	1377091.85	—	0.10		
23:43:0118001:6211	1.1	487915.94	1377164.76	—	0.10		
23:43:0118001:6211	1.2	487914.70	1377173.37	—	0.10		
23:43:0118001:6211	1.3	487906.78	1377172.23	—	0.10		
23:43:0118001:6211	1.4	487908.24	1377162.14	—	0.10		
23:43:0118001:6211	1.5	487911.23	1377162.57	—	0.10		
23:43:0118001:6211	1.6	487911.29	1377162.10	—	0.10		
23:43:0118001:6211	1.7	487913.68	1377162.44	—	0.10		
23:43:0118001:6211	1.8	487914.52	1377163.56	—	0.10		
23:43:0118001:6211	1.9	487914.38	1377164.54	—	0.10		
23:43:0118001:6211	1.1	487915.94	1377164.76	—	0.10		
23:43:0118001:6214	1.1	487977.35	1378077.78	—	0.10		
23:43:0118001:6214	1.2	487976.21	1378085.45	—	0.10		
23:43:0118001:6214	1.3	487965.84	1378083.91	—	0.10		
23:43:0118001:6214	1.4	487966.98	1378076.23	—	0.10		
23:43:0118001:6214	1.1	487977.35	1378077.78	—	0.10		
23:43:0118001:6215	1.1	487984.59	1378028.47	—	0.10		
23:43:0118001:6215	1.2	487983.08	1378038.81	—	0.10		
23:43:0118001:6215	1.3	487973.84	1378037.46	—	0.10		
23:43:0118001:6215	1.4	487972.82	1378036.18	—	0.10		
23:43:0118001:6215	1.5	487973.17	1378033.73	—	0.10		
23:43:0118001:6215	1.6	487974.53	1378032.57	—	0.10		
23:43:0118001:6215	1.7	487974.81	1378030.61	—	0.10		
23:43:0118001:6215	1.8	487976.02	1378029.76	—	0.10		
23:43:0118001:6215	1.9	487977.03	1378029.90	—	0.10		

Начальник отдела		<u>С. П. Черечеча</u>
полное наименование должности	подпись	инициалы, фамилия

М.П.

КАДАСТРОВЫЙ ПЛАН ТЕРРИТОРИИ

Лист № 427	раздела 9	Всего листов раздела 9: 664	Всего разделов: 9	Всего листов: 2092
------------	-----------	-----------------------------	-------------------	--------------------

"14" января 2020 г. № 23/ИСХ/20-28715

Номер кадастрового квартала: 23:43:0118001

Кадастровый номер здания, сооружения, объекта незавершенного строительства	Номера точек контура	Координаты		Радиус (R)	Средняя квадратическая погрешность определения координат характерных точек контура, м	Глубина, высота, м	
		X	Y			H1	H2
1	2	3	4	5	6	7	8
23:43:0118001:6215	1.10	487977.39	1378027.42	—	0.10		
23:43:0118001:6215	1.1	487984.59	1378028.47	—	0.10		
23:43:0118001:6216	1.1	488031.30	1378035.54	—	0.10		
23:43:0118001:6216	1.2	488029.76	1378045.88	—	0.10		
23:43:0118001:6216	1.3	488020.52	1378044.50	—	0.10		
23:43:0118001:6216	1.4	488019.50	1378043.21	—	0.10		
23:43:0118001:6216	1.5	488019.87	1378040.77	—	0.10		
23:43:0118001:6216	1.6	488021.22	1378039.60	—	0.10		
23:43:0118001:6216	1.7	488021.52	1378037.64	—	0.10		
23:43:0118001:6216	1.8	488022.73	1378036.80	—	0.10		
23:43:0118001:6216	1.9	488023.73	1378036.95	—	0.10		
23:43:0118001:6216	1.10	488024.10	1378034.47	—	0.10		
23:43:0118001:6216	1.1	488031.30	1378035.54	—	0.10		
23:43:0118001:6217	1.1	488133.34	1378073.14	—	0.10		
23:43:0118001:6217	1.2	488146.18	1378075.07	—	0.10		
23:43:0118001:6217	1.3	488145.14	1378082	—	0.10		
23:43:0118001:6217	1.4	488132.30	1378080.08	—	0.10		
23:43:0118001:6217	1.1	488133.34	1378073.14	—	0.10		
23:43:0118001:6237	1.1	487861.22	1377152.65	—	0.10		
23:43:0118001:6237	1.2	487859.73	1377162.95	—	0.10		
23:43:0118001:6237	1.3	487852.05	1377161.84	—	0.10		
23:43:0118001:6237	1.4	487853.54	1377151.54	—	0.10		
23:43:0118001:6237	1.1	487861.22	1377152.65	—	0.10		
23:43:0118001:6238	1.1	487844.30	1377175.73	—	0.10		
23:43:0118001:6238	1.2	487842.73	1377186.66	—	0.10		

Начальник отдела		<u>С. П. Черечеча</u>
полное наименование должности	подпись	инициалы, фамилия

М.П.

КАДАСТРОВЫЙ ПЛАН ТЕРРИТОРИИ

Лист № 428	раздела 9	Всего листов раздела 9: 664	Всего разделов: 9	Всего листов: 2092
------------	-----------	-----------------------------	-------------------	--------------------

"14" января 2020 г. № 23/ИСХ/20-28715

Номер кадастрового квартала: 23:43:0118001

Кадастровый номер здания, сооружения, объекта незавершенного строительства	Номера точек контура	Координаты		Радиус (R)	Средняя квадратическая погрешность определения координат характерных точек контура, м	Глубина, высота, м	
		X	Y			H1	H2
1	2	3	4	5	6	7	8
23:43:0118001:6238	1.3	487839.28	1377186.17	—	0.10		
23:43:0118001:6238	1.4	487839.35	1377185.70	—	0.10		
23:43:0118001:6238	1.5	487835.12	1377185.09	—	0.10		
23:43:0118001:6238	1.6	487836.63	1377174.62	—	0.10		
23:43:0118001:6238	1.1	487844.30	1377175.73	—	0.10		
23:43:0118001:6239	1.1	487900.83	1377160.24	—	0.10		
23:43:0118001:6239	1.2	487899.95	1377166.42	—	0.10		
23:43:0118001:6239	1.3	487901.14	1377166.59	—	0.10		
23:43:0118001:6239	1.4	487900.34	1377172.13	—	0.10		
23:43:0118001:6239	1.5	487892.91	1377171.07	—	0.10		
23:43:0118001:6239	1.6	487894	1377163.45	—	0.10		
23:43:0118001:6239	1.7	487893.51	1377163.38	—	0.10		
23:43:0118001:6239	1.8	487894.10	1377159.27	—	0.10		
23:43:0118001:6239	1.1	487900.83	1377160.24	—	0.10		
23:43:0118001:6240	1.1	487885.11	1377184.58	—	0.10		
23:43:0118001:6240	1.2	487883.65	1377194.66	—	0.10		
23:43:0118001:6240	1.3	487880.78	1377194.25	—	0.10		
23:43:0118001:6240	1.4	487880.71	1377194.72	—	0.10		
23:43:0118001:6240	1.5	487878.32	1377194.38	—	0.10		
23:43:0118001:6240	1.6	487877.48	1377193.26	—	0.10		
23:43:0118001:6240	1.7	487877.62	1377192.28	—	0.10		
23:43:0118001:6240	1.8	487876.14	1377192.07	—	0.10		
23:43:0118001:6240	1.9	487877.38	1377183.46	—	0.10		
23:43:0118001:6240	1.1	487885.11	1377184.58	—	0.10		
23:43:0118001:6241	1.1	487912.30	1377190.32	—	0.10		

Начальник отдела		<u>С. П. Черечеча</u>
полное наименование должности	подпись	инициалы, фамилия

М.П.

КАДАСТРОВЫЙ ПЛАН ТЕРРИТОРИИ

Лист № 429	раздела 9	Всего листов раздела 9: 664	Всего разделов: 9	Всего листов: 2092
------------	-----------	-----------------------------	-------------------	--------------------

"14" января 2020 г. № 23/ИСХ/20-28715

Номер кадастрового квартала: 23:43:0118001

Кадастровый номер здания, сооружения, объекта незавершенного строительства	Номера точек контура	Координаты		Радиус (R)	Средняя квадратическая погрешность определения координат характерных точек контура, м	Глубина, высота, м	
		X	Y			H1	H2
1	2	3	4	5	6	7	8
23:43:0118001:6241	1.2	487910.85	1377200.41	—	0.10		
23:43:0118001:6241	1.3	487907.97	1377199.99	—	0.10		
23:43:0118001:6241	1.4	487907.90	1377200.47	—	0.10		
23:43:0118001:6241	1.5	487905.51	1377200.13	—	0.10		
23:43:0118001:6241	1.6	487904.67	1377199.01	—	0.10		
23:43:0118001:6241	1.7	487904.81	1377198.03	—	0.10		
23:43:0118001:6241	1.8	487903.36	1377197.82	—	0.10		
23:43:0118001:6241	1.9	487904.60	1377189.21	—	0.10		
23:43:0118001:6241	1.1	487912.30	1377190.32	—	0.10		
23:43:0118001:6242	1.1	487939.64	1377194.78	—	0.10		
23:43:0118001:6242	1.2	487938.06	1377205.72	—	0.10		
23:43:0118001:6242	1.3	487934.61	1377205.22	—	0.10		
23:43:0118001:6242	1.4	487934.68	1377204.76	—	0.10		
23:43:0118001:6242	1.5	487930.47	1377204.15	—	0.10		
23:43:0118001:6242	1.6	487931.98	1377193.68	—	0.10		
23:43:0118001:6242	1.1	487939.64	1377194.78	—	0.10		
23:43:0118001:6243	1.1	487888.70	1377159.57	—	0.10		
23:43:0118001:6243	1.2	487887.46	1377168.18	—	0.10		
23:43:0118001:6243	1.3	487879.74	1377167.06	—	0.10		
23:43:0118001:6243	1.4	487881.20	1377156.98	—	0.10		
23:43:0118001:6243	1.5	487884.09	1377157.39	—	0.10		
23:43:0118001:6243	1.6	487884.16	1377156.92	—	0.10		
23:43:0118001:6243	1.7	487886.54	1377157.26	—	0.10		
23:43:0118001:6243	1.8	487887.38	1377158.38	—	0.10		
23:43:0118001:6243	1.9	487887.24	1377159.36	—	0.10		

Начальник отдела		<u>С. П. Черечеча</u>
полное наименование должности	подпись	инициалы, фамилия

М.П.

КАДАСТРОВЫЙ ПЛАН ТЕРРИТОРИИ

Лист № 430	раздела 9	Всего листов раздела 9: 664	Всего разделов: 9	Всего листов: 2092
------------	-----------	-----------------------------	-------------------	--------------------

"14" января 2020 г. № 23/ИСХ/20-28715

Номер кадастрового квартала: 23:43:0118001

Кадастровый номер здания, сооружения, объекта незавершенного строительства	Номера точек контура	Координаты		Радиус (R)	Средняя квадратическая погрешность определения координат характерных точек контура, м	Глубина, высота, м	
		X	Y			H1	H2
1	2	3	4	5	6	7	8
23:43:0118001:6243	1.1	487888.70	1377159.57	—	0.10		
23:43:0118001:6244	1.1	487833.44	1377083.64	—	0.10		
23:43:0118001:6244	1.2	487831.16	1377098.32	—	0.10		
23:43:0118001:6244	1.3	487820.80	1377096.71	—	0.10		
23:43:0118001:6244	1.4	487823.17	1377081.42	—	0.10		
23:43:0118001:6244	1.5	487827.96	1377082.16	—	0.10		
23:43:0118001:6244	1.6	487827.74	1377083.54	—	0.10		
23:43:0118001:6244	1.7	487829.39	1377083.80	—	0.10		
23:43:0118001:6244	1.8	487829.51	1377083.03	—	0.10		
23:43:0118001:6244	1.1	487833.44	1377083.64	—	0.10		
23:43:0118001:6245	1.1	487917.92	1377101.18	—	0.10		
23:43:0118001:6245	1.2	487916.21	1377111.45	—	0.10		
23:43:0118001:6245	1.3	487908.56	1377110.18	—	0.10		
23:43:0118001:6245	1.4	487910.26	1377099.91	—	0.10		
23:43:0118001:6245	1.1	487917.92	1377101.18	—	0.10		
23:43:0118001:6246	1.1	487847.94	1377150.56	—	0.10		
23:43:0118001:6246	1.2	487846.43	1377161.03	—	0.10		
23:43:0118001:6246	1.3	487838.76	1377159.92	—	0.10		
23:43:0118001:6246	1.4	487840.34	1377148.99	—	0.10		
23:43:0118001:6246	1.5	487843.78	1377149.48	—	0.10		
23:43:0118001:6246	1.6	487843.72	1377149.95	—	0.10		
23:43:0118001:6246	1.1	487847.94	1377150.56	—	0.10		
23:43:0118001:6247	1.1	487820.13	1377146.98	—	0.10		
23:43:0118001:6247	1.2	487818.88	1377155.59	—	0.10		
23:43:0118001:6247	1.3	487810.97	1377154.45	—	0.10		

Начальник отдела		<u>С. П. Черечеча</u>
полное наименование должности	подпись	инициалы, фамилия

М.П.

КАДАСТРОВЫЙ ПЛАН ТЕРРИТОРИИ

Лист № 431	раздела 9	Всего листов раздела 9: 664	Всего разделов: 9	Всего листов: 2092
------------	-----------	-----------------------------	-------------------	--------------------

"14" января 2020 г. № 23/ИСХ/20-28715

Номер кадастрового квартала: 23:43:0118001

Кадастровый номер здания, сооружения, объекта незавершенного строительства	Номера точек контура	Координаты		Радиус (R)	Средняя квадратическая погрешность определения координат характерных точек контура, м	Глубина, высота, м	
		X	Y			H1	H2
1	2	3	4	5	6	7	8
23:43:0118001:6247	1.4	487812.43	1377144.36	—	0.10		
23:43:0118001:6247	1.5	487815.41	1377144.80	—	0.10		
23:43:0118001:6247	1.6	487815.48	1377144.32	—	0.10		
23:43:0118001:6247	1.7	487817.87	1377144.66	—	0.10		
23:43:0118001:6247	1.8	487818.71	1377145.79	—	0.10		
23:43:0118001:6247	1.9	487818.57	1377146.76	—	0.10		
23:43:0118001:6247	1.1	487820.13	1377146.98	—	0.10		
23:43:0118001:6248	1.1	487925.91	1377193.08	—	0.10		
23:43:0118001:6248	1.2	487924.46	1377203.17	—	0.10		
23:43:0118001:6248	1.3	487921.57	1377202.75	—	0.10		
23:43:0118001:6248	1.4	487921.50	1377203.23	—	0.10		
23:43:0118001:6248	1.5	487919.12	1377202.89	—	0.10		
23:43:0118001:6248	1.6	487918.28	1377201.76	—	0.10		
23:43:0118001:6248	1.7	487918.42	1377200.79	—	0.10		
23:43:0118001:6248	1.8	487916.96	1377200.58	—	0.10		
23:43:0118001:6248	1.9	487918.20	1377191.97	—	0.10		
23:43:0118001:6248	1.1	487925.91	1377193.08	—	0.10		
23:43:0118001:6249	1.1	487941.76	1377108.31	—	0.10		
23:43:0118001:6249	1.2	487940.37	1377116.90	—	0.10		
23:43:0118001:6249	1.3	487932.47	1377115.62	—	0.10		
23:43:0118001:6249	1.4	487934.18	1377105.57	—	0.10		
23:43:0118001:6249	1.5	487937.08	1377106.04	—	0.10		
23:43:0118001:6249	1.6	487937.16	1377105.56	—	0.10		
23:43:0118001:6249	1.7	487939.54	1377105.95	—	0.10		
23:43:0118001:6249	1.8	487940.36	1377107.08	—	0.10		

Начальник отдела		<u>С. П. Черечеча</u>
полное наименование должности	подпись	инициалы, фамилия

М.П.

КАДАСТРОВЫЙ ПЛАН ТЕРРИТОРИИ

Лист № 432	раздела 9	Всего листов раздела 9: 664	Всего разделов: 9	Всего листов: 2092
------------	-----------	-----------------------------	-------------------	--------------------

"14" января 2020 г. № 23/ИСХ/20-28715

Номер кадастрового квартала: 23:43:0118001

Кадастровый номер здания, сооружения, объекта незавершенного строительства	Номера точек контура	Координаты		Радиус (R)	Средняя квадратическая погрешность определения координат характерных точек контура, м	Глубина, высота, м	
		X	Y			H1	H2
1	2	3	4	5	6	7	8
23:43:0118001:6249	1.9	487940.20	1377108.05	—	0.10		
23:43:0118001:6249	1.1	487941.76	1377108.31	—	0.10		
23:43:0118001:6250	1.1	487875.21	1377155.91	—	0.10		
23:43:0118001:6250	1.2	487873.70	1377166.39	—	0.10		
23:43:0118001:6250	1.3	487866.03	1377165.28	—	0.10		
23:43:0118001:6250	1.4	487867.61	1377154.34	—	0.10		
23:43:0118001:6250	1.5	487871.05	1377154.84	—	0.10		
23:43:0118001:6250	1.6	487870.99	1377155.30	—	0.10		
23:43:0118001:6250	1.1	487875.21	1377155.91	—	0.10		
23:43:0118001:6251	1.1	487816.23	1377083.89	—	0.10		
23:43:0118001:6251	1.2	487814.54	1377095.37	—	0.10		
23:43:0118001:6251	1.3	487804.16	1377093.85	—	0.10		
23:43:0118001:6251	1.4	487806.11	1377080.53	—	0.10		
23:43:0118001:6251	1.5	487807.95	1377079.17	—	0.10		
23:43:0118001:6251	1.6	487810.47	1377079.54	—	0.10		
23:43:0118001:6251	1.7	487811.84	1377081.37	—	0.10		
23:43:0118001:6251	1.8	487814.52	1377081.77	—	0.10		
23:43:0118001:6251	1.9	487814.25	1377083.60	—	0.10		
23:43:0118001:6251	1.1	487816.23	1377083.89	—	0.10		
23:43:0118001:6252	1.1	487965.08	1377110.41	—	0.10		
23:43:0118001:6252	1.2	487963.41	1377120.69	—	0.10		
23:43:0118001:6252	1.3	487955.75	1377119.44	—	0.10		
23:43:0118001:6252	1.4	487957.42	1377109.16	—	0.10		
23:43:0118001:6252	1.1	487965.08	1377110.41	—	0.10		
23:43:0118001:6253	1.1	487967.33	1377200.30	—	0.10		

Начальник отдела		<u>С. П. Черечеча</u>
полное наименование должности	подпись	инициалы, фамилия

М.П.

КАДАСТРОВЫЙ ПЛАН ТЕРРИТОРИИ

Лист № 433	раздела 9	Всего листов раздела 9: 664	Всего разделов: 9	Всего листов: 2092
------------	-----------	-----------------------------	-------------------	--------------------

"14" января 2020 г. № 23/ИСХ/20-28715

Номер кадастрового квартала: 23:43:0118001

Кадастровый номер здания, сооружения, объекта незавершенного строительства	Номера точек контура	Координаты		Радиус (R)	Средняя квадратическая погрешность определения координат характерных точек контура, м	Глубина, высота, м	
		X	Y			H1	H2
1	2	3	4	5	6	7	8
23:43:0118001:6253	1.2	487965.52	1377211.21	—	0.10		
23:43:0118001:6253	1.3	487962.08	1377210.63	—	0.10		
23:43:0118001:6253	1.4	487962.16	1377210.17	—	0.10		
23:43:0118001:6253	1.5	487957.85	1377209.45	—	0.10		
23:43:0118001:6253	1.6	487959.59	1377199.01	—	0.10		
23:43:0118001:6253	1.1	487967.33	1377200.30	—	0.10		
23:43:0118001:6254	1.1	487929.62	1377167.54	—	0.10		
23:43:0118001:6254	1.2	487928.38	1377176.15	—	0.10		
23:43:0118001:6254	1.3	487920.65	1377175.02	—	0.10		
23:43:0118001:6254	1.4	487922.11	1377164.94	—	0.10		
23:43:0118001:6254	1.5	487925	1377165.35	—	0.10		
23:43:0118001:6254	1.6	487925.07	1377164.88	—	0.10		
23:43:0118001:6254	1.7	487927.45	1377165.22	—	0.10		
23:43:0118001:6254	1.8	487928.29	1377166.34	—	0.10		
23:43:0118001:6254	1.9	487928.15	1377167.32	—	0.10		
23:43:0118001:6254	1.1	487929.62	1377167.54	—	0.10		
23:43:0118001:6255	1.1	487881.15	1377115.82	—	0.10		
23:43:0118001:6255	1.2	487878.66	1377130.98	—	0.10		
23:43:0118001:6255	1.3	487877.20	1377132.04	—	0.10		
23:43:0118001:6255	1.4	487875.40	1377131.75	—	0.10		
23:43:0118001:6255	1.5	487874.35	1377130.29	—	0.10		
23:43:0118001:6255	1.6	487871.14	1377129.76	—	0.10		
23:43:0118001:6255	1.7	487871.95	1377124.87	—	0.10		
23:43:0118001:6255	1.8	487872.44	1377124.95	—	0.10		
23:43:0118001:6255	1.9	487872.94	1377121.88	—	0.10		

Начальник отдела		<u>С. П. Черечеча</u>
полное наименование должности	подпись	инициалы, фамилия

М.П.

КАДАСТРОВЫЙ ПЛАН ТЕРРИТОРИИ

Лист № 434	раздела 9	Всего листов раздела 9: 664	Всего разделов: 9	Всего листов: 2092
------------	-----------	-----------------------------	-------------------	--------------------

"14" января 2020 г. № 23/ИСХ/20-28715

Номер кадастрового квартала: 23:43:0118001

Кадастровый номер здания, сооружения, объекта незавершенного строительства	Номера точек контура	Координаты		Радиус (R)	Средняя квадратическая погрешность определения координат характерных точек контура, м	Глубина, высота, м	
		X	Y			H1	H2
1	2	3	4	5	6	7	8
23:43:0118001:6255	1.10	487870.26	1377121.44	—	0.10		
23:43:0118001:6255	1.11	487871.25	1377115.42	—	0.10		
23:43:0118001:6255	1.12	487873.93	1377115.87	—	0.10		
23:43:0118001:6255	1.13	487874.13	1377114.66	—	0.10		
23:43:0118001:6255	1.1	487881.15	1377115.82	—	0.10		
23:43:0118001:6256	1.1	487871.52	1377181.25	—	0.10		
23:43:0118001:6256	1.2	487869.94	1377192.19	—	0.10		
23:43:0118001:6256	1.3	487866.49	1377191.69	—	0.10		
23:43:0118001:6256	1.4	487866.56	1377191.22	—	0.10		
23:43:0118001:6256	1.5	487862.35	1377190.62	—	0.10		
23:43:0118001:6256	1.6	487863.86	1377180.14	—	0.10		
23:43:0118001:6256	1.1	487871.52	1377181.25	—	0.10		
23:43:0118001:6257	1.1	487830.40	1377172.19	—	0.10		
23:43:0118001:6257	1.2	487829.30	1377179.81	—	0.10		
23:43:0118001:6257	1.3	487829.73	1377179.87	—	0.10		
23:43:0118001:6257	1.4	487829.14	1377183.98	—	0.10		
23:43:0118001:6257	1.5	487822.47	1377183.02	—	0.10		
23:43:0118001:6257	1.6	487823.35	1377176.84	—	0.10		
23:43:0118001:6257	1.7	487822.29	1377176.69	—	0.10		
23:43:0118001:6257	1.8	487823.09	1377171.14	—	0.10		
23:43:0118001:6257	1.1	487830.40	1377172.19	—	0.10		
23:43:0118001:6258	1.1	487875.79	1377770.83	—	0.10		
23:43:0118001:6258	1.2	487888.64	1377772.74	—	0.10		
23:43:0118001:6258	1.3	487887.61	1377779.70	—	0.10		
23:43:0118001:6258	1.4	487874.75	1377777.79	—	0.10		

Начальник отдела		<u>С. П. Черечеча</u>
полное наименование должности	подпись	инициалы, фамилия

М.П.

КАДАСТРОВЫЙ ПЛАН ТЕРРИТОРИИ

Лист № 435	раздела 9	Всего листов раздела 9: 664	Всего разделов: 9	Всего листов: 2092
------------	-----------	-----------------------------	-------------------	--------------------

"14" января 2020 г. № 23/ИСХ/20-28715

Номер кадастрового квартала: 23:43:0118001

Кадастровый номер здания, сооружения, объекта незавершенного строительства	Номера точек контура	Координаты		Радиус (R)	Средняя квадратическая погрешность определения координат характерных точек контура, м	Глубина, высота, м	
		X	Y			H1	H2
1	2	3	4	5	6	7	8
23:43:0118001:6258	1.1	487875.79	1377770.83	—	0.10		
23:43:0118001:6269	1.1	487867.16	1377332.85	—	0.10		
23:43:0118001:6269	1.2	487878.94	1377334.61	—	0.10		
23:43:0118001:6269	1.3	487880.17	1377335.93	—	0.10		
23:43:0118001:6269	1.4	487879.87	1377337.95	—	0.10		
23:43:0118001:6269	1.5	487878.40	1377338.75	—	0.10		
23:43:0118001:6269	1.6	487878.03	1377341.17	—	0.10		
23:43:0118001:6269	1.7	487866.19	1377339.40	—	0.10		
23:43:0118001:6269	1.1	487867.16	1377332.85	—	0.10		
23:43:0118001:6270	1.1	488253.07	1377926.86	—	0.10		
23:43:0118001:6270	1.2	488265.90	1377928.78	—	0.10		
23:43:0118001:6270	1.3	488266.85	1377930.15	—	0.10		
23:43:0118001:6270	1.4	488266.55	1377932.10	—	0.10		
23:43:0118001:6270	1.5	488265.21	1377933.19	—	0.10		
23:43:0118001:6270	1.6	488264.54	1377937.67	—	0.10		
23:43:0118001:6270	1.7	488251.74	1377935.76	—	0.10		
23:43:0118001:6270	1.1	488253.07	1377926.86	—	0.10		
23:43:0118001:6271	1.1	488137.25	1378047.48	—	0.10		
23:43:0118001:6271	1.2	488150.13	1378049.40	—	0.10		
23:43:0118001:6271	1.3	488149.10	1378056.32	—	0.10		
23:43:0118001:6271	1.4	488136.22	1378054.40	—	0.10		
23:43:0118001:6271	1.1	488137.25	1378047.48	—	0.10		
23:43:0118001:6272	1.1	488123.82	1378137.39	—	0.10		
23:43:0118001:6272	1.2	488136.70	1378139.31	—	0.10		
23:43:0118001:6272	1.3	488135.65	1378146.28	—	0.10		

Начальник отдела		<u>С. П. Черечеча</u>
полное наименование должности	подпись	инициалы, фамилия

М.П.

КАДАСТРОВЫЙ ПЛАН ТЕРРИТОРИИ

Лист № 436	раздела 9	Всего листов раздела 9: 664	Всего разделов: 9	Всего листов: 2092
------------	-----------	-----------------------------	-------------------	--------------------

"14" января 2020 г. № 23/ИСХ/20-28715

Номер кадастрового квартала: 23:43:0118001

Кадастровый номер здания, сооружения, объекта незавершенного строительства	Номера точек контура	Координаты		Радиус (R)	Средняя квадратическая погрешность определения координат характерных точек контура, м	Глубина, высота, м	
		X	Y			H1	H2
1	2	3	4	5	6	7	8
23:43:0118001:6272	1.4	488122.78	1378144.36	—	0.10		
23:43:0118001:6272	1.1	488123.82	1378137.39	—	0.10		
23:43:0118001:6273	1.1	487913.06	1377262.79	—	0.10		
23:43:0118001:6273	1.2	487924.98	1377264.57	—	0.10		
23:43:0118001:6273	1.3	487924	1377271.16	—	0.10		
23:43:0118001:6273	1.4	487912.07	1377269.38	—	0.10		
23:43:0118001:6273	1.5	487910.96	1377268.02	—	0.10		
23:43:0118001:6273	1.6	487911.27	1377265.96	—	0.10		
23:43:0118001:6273	1.7	487912.72	1377265.07	—	0.10		
23:43:0118001:6273	1.1	487913.06	1377262.79	—	0.10		
23:43:0118001:6274	1.1	488247.52	1377963.38	—	0.10		
23:43:0118001:6274	1.2	488260.37	1377965.30	—	0.10		
23:43:0118001:6274	1.3	488259.33	1377972.22	—	0.10		
23:43:0118001:6274	1.4	488246.49	1377970.29	—	0.10		
23:43:0118001:6274	1.1	488247.52	1377963.38	—	0.10		
23:43:0118001:6275	1.1	487849.41	1377277.07	—	0.10		
23:43:0118001:6275	1.2	487862.30	1377278.98	—	0.10		
23:43:0118001:6275	1.3	487861.32	1377285.55	—	0.10		
23:43:0118001:6275	1.4	487848.44	1377283.63	—	0.10		
23:43:0118001:6275	1.1	487849.41	1377277.07	—	0.10		
23:43:0118001:6276	1.1	488123.93	1376741.19	—	0.10		
23:43:0118001:6276	1.2	488121.17	1376758.04	—	0.10		
23:43:0118001:6276	1.3	488116.06	1376757.20	—	0.10		
23:43:0118001:6276	1.4	488118.82	1376740.36	—	0.10		
23:43:0118001:6276	1.1	488123.93	1376741.19	—	0.10		

Начальник отдела		<u>С. П. Черечеча</u>
полное наименование должности	подпись	инициалы, фамилия

М.П.

КАДАСТРОВЫЙ ПЛАН ТЕРРИТОРИИ

Лист № 437	раздела 9	Всего листов раздела 9: 664	Всего разделов: 9	Всего листов: 2092
------------	-----------	-----------------------------	-------------------	--------------------

"14" января 2020 г. № 23/ИСХ/20-28715

Номер кадастрового квартала: 23:43:0118001

Кадастровый номер здания, сооружения, объекта незавершенного строительства	Номера точек контура	Координаты		Радиус (R)	Средняя квадратическая погрешность определения координат характерных точек контура, м	Глубина, высота, м	
		X	Y			Н1	Н2
1	2	3	4	5	6	7	8
23:43:0118001:6277	1.1	487836.01	1377359.96	—	0.10		
23:43:0118001:6277	1.2	487842.58	1377360.92	—	0.10		
23:43:0118001:6277	1.3	487840.83	1377372.80	—	0.10		
23:43:0118001:6277	1.4	487838.37	1377372.43	—	0.10		
23:43:0118001:6277	1.5	487837.27	1377373.67	—	0.10		
23:43:0118001:6277	1.6	487835.21	1377373.36	—	0.10		
23:43:0118001:6277	1.7	487834.28	1377371.83	—	0.10		
23:43:0118001:6277	1.1	487836.01	1377359.96	—	0.10		
23:43:0118001:6278	1.1	487871.04	1377306.89	—	0.10		
23:43:0118001:6278	1.2	487882.93	1377308.66	—	0.10		
23:43:0118001:6278	1.3	487884.28	1377310.04	—	0.10		
23:43:0118001:6278	1.4	487883.65	1377314.27	—	0.10		
23:43:0118001:6278	1.5	487881.96	1377315.23	—	0.10		
23:43:0118001:6278	1.6	487870.06	1377313.46	—	0.10		
23:43:0118001:6278	1.1	487871.04	1377306.89	—	0.10		
23:43:0118001:6279	1.1	488118.21	1378204.76	—	0.10		
23:43:0118001:6279	1.2	488125.17	1378205.80	—	0.10		
23:43:0118001:6279	1.3	488123.23	1378218.72	—	0.10		
23:43:0118001:6279	1.4	488116.27	1378217.67	—	0.10		
23:43:0118001:6279	1.1	488118.21	1378204.76	—	0.10		
23:43:0118001:6280	1.1	488135.30	1378060.27	—	0.10		
23:43:0118001:6280	1.2	488148.11	1378062.18	—	0.10		
23:43:0118001:6280	1.3	488147.07	1378069.13	—	0.10		
23:43:0118001:6280	1.4	488134.26	1378067.22	—	0.10		
23:43:0118001:6280	1.1	488135.30	1378060.27	—	0.10		

Начальник отдела		<u>С. П. Черечеча</u>
полное наименование должности	подпись	инициалы, фамилия

М.П.

КАДАСТРОВЫЙ ПЛАН ТЕРРИТОРИИ

Лист № 438	раздела 9	Всего листов раздела 9: 664	Всего разделов: 9	Всего листов: 2092
------------	-----------	-----------------------------	-------------------	--------------------

"14" января 2020 г. № 23/ИСХ/20-28715

Номер кадастрового квартала: 23:43:0118001

Кадастровый номер здания, сооружения, объекта незавершенного строительства	Номера точек контура	Координаты		Радиус (R)	Средняя квадратическая погрешность определения координат характерных точек контура, м	Глубина, высота, м	
		X	Y			H1	H2
1	2	3	4	5	6	7	8
23:43:0118001:6281	1.1	488129.58	1378098.80	—	0.10		
23:43:0118001:6281	1.2	488142.43	1378100.72	—	0.10		
23:43:0118001:6281	1.3	488141.39	1378107.68	—	0.10		
23:43:0118001:6281	1.4	488128.54	1378105.76	—	0.10		
23:43:0118001:6281	1.1	488129.58	1378098.80	—	0.10		
23:43:0118001:6282	1.1	488104.62	1378082.01	—	0.10		
23:43:0118001:6282	1.2	488117.48	1378083.92	—	0.10		
23:43:0118001:6282	1.3	488116.45	1378090.88	—	0.10		
23:43:0118001:6282	1.4	488103.59	1378088.97	—	0.10		
23:43:0118001:6282	1.1	488104.62	1378082.01	—	0.10		
23:43:0118001:6283	1.1	488127.68	1378111.73	—	0.10		
23:43:0118001:6283	1.2	488140.54	1378113.65	—	0.10		
23:43:0118001:6283	1.3	488139.50	1378120.58	—	0.10		
23:43:0118001:6283	1.4	488126.64	1378118.65	—	0.10		
23:43:0118001:6283	1.1	488127.68	1378111.73	—	0.10		
23:43:0118001:6284	1.1	488220.77	1378144.35	—	0.10		
23:43:0118001:6284	1.2	488233.63	1378146.27	—	0.10		
23:43:0118001:6284	1.3	488232.59	1378153.25	—	0.10		
23:43:0118001:6284	1.4	488219.73	1378151.34	—	0.10		
23:43:0118001:6284	1.1	488220.77	1378144.35	—	0.10		
23:43:0118001:6285	1.1	488464.93	1376758.09	—	0.10		
23:43:0118001:6285	1.2	488462.49	1376771.37	—	0.10		
23:43:0118001:6285	1.3	488456.01	1376770.08	—	0.10		
23:43:0118001:6285	1.4	488458.09	1376758.75	—	0.10		
23:43:0118001:6285	1.5	488456.18	1376758.40	—	0.10		

Начальник отдела		<u>С. П. Черечеча</u>
полное наименование должности	подпись	инициалы, фамилия

М.П.

КАДАСТРОВЫЙ ПЛАН ТЕРРИТОРИИ

Лист № 439	раздела 9	Всего листов раздела 9: 664	Всего разделов: 9	Всего листов: 2092
------------	-----------	-----------------------------	-------------------	--------------------

"14" января 2020 г. № 23/ИСХ/20-28715

Номер кадастрового квартала: 23:43:0118001

Кадастровый номер здания, сооружения, объекта незавершенного строительства	Номера точек контура	Координаты		Радиус (R)	Средняя квадратическая погрешность определения координат характерных точек контура, м	Глубина, высота, м	
		X	Y			H1	H2
1	2	3	4	5	6	7	8
23:43:0118001:6285	1.6	488456.55	1376756.41	—	0.10		
23:43:0118001:6285	1.1	488464.93	1376758.09	—	0.10		
23:43:0118001:6286	1.1	488117.55	1378175.98	—	0.10		
23:43:0118001:6286	1.2	488130.41	1378177.87	—	0.10		
23:43:0118001:6286	1.3	488129.38	1378184.83	—	0.10		
23:43:0118001:6286	1.4	488116.52	1378182.93	—	0.10		
23:43:0118001:6286	1.1	488117.55	1378175.98	—	0.10		
23:43:0118001:6287	1.1	488125.73	1378124.58	—	0.10		
23:43:0118001:6287	1.2	488138.60	1378126.51	—	0.10		
23:43:0118001:6287	1.3	488137.56	1378133.43	—	0.10		
23:43:0118001:6287	1.4	488124.69	1378131.50	—	0.10		
23:43:0118001:6287	1.1	488125.73	1378124.58	—	0.10		
23:43:0118001:6288	1.1	487852.02	1377263.78	—	0.10		
23:43:0118001:6288	1.2	487864.91	1377265.71	—	0.10		
23:43:0118001:6288	1.3	487863.86	1377272.68	—	0.10		
23:43:0118001:6288	1.4	487850.98	1377270.75	—	0.10		
23:43:0118001:6288	1.1	487852.02	1377263.78	—	0.10		
23:43:0118001:6289	1.1	487904.44	1377309.92	—	0.10		
23:43:0118001:6289	1.2	487917.43	1377311.86	—	0.10		
23:43:0118001:6289	1.3	487916.39	1377318.83	—	0.10		
23:43:0118001:6289	1.4	487903.40	1377316.88	—	0.10		
23:43:0118001:6289	1.1	487904.44	1377309.92	—	0.10		
23:43:0118001:6293	1.1	488246.13	1378099.67	—	0.10		
23:43:0118001:6293	1.2	488245.10	1378106.59	—	0.10		
23:43:0118001:6293	1.3	488225.25	1378103.63	—	0.10		

Начальник отдела		<u>С. П. Черечеча</u>
полное наименование должности	подпись	инициалы, фамилия

М.П.

КАДАСТРОВЫЙ ПЛАН ТЕРРИТОРИИ

Лист № 440	раздела 9	Всего листов раздела 9: 664	Всего разделов: 9	Всего листов: 2092
------------	-----------	-----------------------------	-------------------	--------------------

"14" января 2020 г. № 23/ИСХ/20-28715

Номер кадастрового квартала: 23:43:0118001

Кадастровый номер здания, сооружения, объекта незавершенного строительства	Номера точек контура	Координаты		Радиус (R)	Средняя квадратическая погрешность определения координат характерных точек контура, м	Глубина, высота, м	
		X	Y			H1	H2
1	2	3	4	5	6	7	8
23:43:0118001:6293	1.4	488226.28	1378096.71	—	0.10		
23:43:0118001:6293	1.1	488246.13	1378099.67	—	0.10		
23:43:0118001:6294	1.1	486130.23	1377841.58	—	0.10		
23:43:0118001:6294	1.2	486130.31	1377842.96	—	0.10		
23:43:0118001:6294	1.3	486130.41	1377843.21	—	0.10		
23:43:0118001:6294	1.4	486130.53	1377843.59	—	0.10		
23:43:0118001:6294	1.5	486130.59	1377844.04	—	0.10		
23:43:0118001:6294	1.6	486131.10	1377852.28	—	0.10		
23:43:0118001:6294	1.7	486131.68	1377862.76	—	0.10		
23:43:0118001:6294	1.8	486131.89	1377865.20	—	0.10		
23:43:0118001:6294	1.9	486131.88	1377865.70	—	0.10		
23:43:0118001:6294	1.10	486131.79	1377866.20	—	0.10		
23:43:0118001:6294	1.11	486131.62	1377866.67	—	0.10		
23:43:0118001:6294	1.12	486131.34	1377867.14	—	0.10		
23:43:0118001:6294	1.13	486131.01	1377867.54	—	0.10		
23:43:0118001:6294	1.14	486130.63	1377867.87	—	0.10		
23:43:0118001:6294	1.15	486130.15	1377868.15	—	0.10		
23:43:0118001:6294	1.16	486129.68	1377868.33	—	0.10		
23:43:0118001:6294	1.17	486129.01	1377868.45	—	0.10		
23:43:0118001:6294	1.18	486127.05	1377868.67	—	0.10		
23:43:0118001:6294	1.19	486124.24	1377868.99	—	0.10		
23:43:0118001:6294	1.20	486123.72	1377866.19	—	0.10		
23:43:0118001:6294	1.21	486114.07	1377867.98	—	0.10		
23:43:0118001:6294	1.22	486110.58	1377868.63	—	0.10		
23:43:0118001:6294	1.23	486108.42	1377869.04	—	0.10		

Начальник отдела		<u>С. П. Черечеча</u>
полное наименование должности	подпись	инициалы, фамилия

М.П.

КАДАСТРОВЫЙ ПЛАН ТЕРРИТОРИИ

Лист № 441	раздела 9	Всего листов раздела 9: 664	Всего разделов: 9	Всего листов: 2092
------------	-----------	-----------------------------	-------------------	--------------------

"14" января 2020 г. № 23/ИСХ/20-28715

Номер кадастрового квартала: 23:43:0118001

Кадастровый номер здания, сооружения, объекта незавершенного строительства	Номера точек контура	Координаты		Радиус (R)	Средняя квадратическая погрешность определения координат характерных точек контура, м	Глубина, высота, м	
		X	Y			H1	H2
1	2	3	4	5	6	7	8
23:43:0118001:6294	1.24	486107.90	1377869.19	—	0.10		
23:43:0118001:6294	1.25	486106.90	1377869.73	—	0.10		
23:43:0118001:6294	1.26	486106.46	1377870.15	—	0.10		
23:43:0118001:6294	1.27	486106.12	1377870.61	—	0.10		
23:43:0118001:6294	1.28	486105.86	1377871.09	—	0.10		
23:43:0118001:6294	1.29	486105.68	1377871.68	—	0.10		
23:43:0118001:6294	1.30	486105.61	1377872.06	—	0.10		
23:43:0118001:6294	1.31	486105.62	1377872.83	—	0.10		
23:43:0118001:6294	1.32	486105.73	1377873.38	—	0.10		
23:43:0118001:6294	1.33	486105.96	1377873.98	—	0.10		
23:43:0118001:6294	1.34	486106.24	1377874.43	—	0.10		
23:43:0118001:6294	1.35	486106.60	1377874.86	—	0.10		
23:43:0118001:6294	1.36	486107.03	1377875.22	—	0.10		
23:43:0118001:6294	1.37	486107.51	1377875.51	—	0.10		
23:43:0118001:6294	1.38	486108.54	1377876.02	—	0.10		
23:43:0118001:6294	1.39	486110.28	1377876.89	—	0.10		
23:43:0118001:6294	1.40	486113.86	1377878.67	—	0.10		
23:43:0118001:6294	1.41	486119.51	1377881.49	—	0.10		
23:43:0118001:6294	1.42	486119.90	1377881.72	—	0.10		
23:43:0118001:6294	1.43	486120.25	1377882	—	0.10		
23:43:0118001:6294	1.44	486120.56	1377882.34	—	0.10		
23:43:0118001:6294	1.45	486120.80	1377882.70	—	0.10		
23:43:0118001:6294	1.46	486120.99	1377883.08	—	0.10		
23:43:0118001:6294	1.47	486121.13	1377883.51	—	0.10		
23:43:0118001:6294	1.48	486121.70	1377885.89	—	0.10		

Начальник отдела		<u>С. П. Черечеча</u>
полное наименование должности	подпись	инициалы, фамилия

М.П.

КАДАСТРОВЫЙ ПЛАН ТЕРРИТОРИИ

Лист № 442	раздела 9	Всего листов раздела 9: 664	Всего разделов: 9	Всего листов: 2092
------------	-----------	-----------------------------	-------------------	--------------------

"14" января 2020 г. № 23/ИСХ/20-28715

Номер кадастрового квартала: 23:43:0118001

Кадастровый номер здания, сооружения, объекта незавершенного строительства	Номера точек контура	Координаты		Радиус (R)	Средняя квадратическая погрешность определения координат характерных точек контура, м	Глубина, высота, м	
		X	Y			H1	H2
1	2	3	4	5	6	7	8
23:43:0118001:6294	1.49	486122.30	1377888.39	—	0.10		
23:43:0118001:6294	1.50	486122.80	1377890.48	—	0.10		
23:43:0118001:6294	1.51	486122.88	1377890.98	—	0.10		
23:43:0118001:6294	1.52	486122.87	1377891.48	—	0.10		
23:43:0118001:6294	1.53	486122.77	1377892.04	—	0.10		
23:43:0118001:6294	1.54	486122.59	1377892.50	—	0.10		
23:43:0118001:6294	1.55	486122.32	1377892.96	—	0.10		
23:43:0118001:6294	1.56	486121.67	1377893.67	—	0.10		
23:43:0118001:6294	1.57	486120.63	1377894.72	—	0.10		
23:43:0118001:6294	1.58	486121.06	1377894.88	—	0.10		
23:43:0118001:6294	1.59	486121.45	1377894.48	—	0.10		
23:43:0118001:6294	1.60	486121.76	1377894.79	—	0.10		
23:43:0118001:6294	1.61	486118.64	1377897.92	—	0.10		
23:43:0118001:6294	1.62	486117.87	1377898.51	—	0.10		
23:43:0118001:6294	1.63	486113.12	1377903.28	—	0.10		
23:43:0118001:6294	1.64	486112.48	1377902.96	—	0.10		
23:43:0118001:6294	1.65	486109.59	1377908.75	—	0.10		
23:43:0118001:6294	1.66	486108.88	1377910.18	—	0.10		
23:43:0118001:6294	1.67	486108.64	1377910.60	—	0.10		
23:43:0118001:6294	1.68	486108.21	1377911.09	—	0.10		
23:43:0118001:6294	1.69	486107.79	1377911.43	—	0.10		
23:43:0118001:6294	1.70	486107.26	1377911.70	—	0.10		
23:43:0118001:6294	1.71	486106.76	1377911.86	—	0.10		
23:43:0118001:6294	1.72	486106.21	1377911.92	—	0.10		
23:43:0118001:6294	1.73	486105.63	1377911.89	—	0.10		

Начальник отдела		С. П. Черечеча
полное наименование должности	подпись	инициалы, фамилия

М.П.

КАДАСТРОВЫЙ ПЛАН ТЕРРИТОРИИ

Лист № 443	раздела 9	Всего листов раздела 9: 664	Всего разделов: 9	Всего листов: 2092
------------	-----------	-----------------------------	-------------------	--------------------

"14" января 2020 г. № 23/ИСХ/20-28715

Номер кадастрового квартала: 23:43:0118001

Кадастровый номер здания, сооружения, объекта незавершенного строительства	Номера точек контура	Координаты		Радиус (R)	Средняя квадратическая погрешность определения координат характерных точек контура, м	Глубина, высота, м	
		X	Y			H1	H2
1	2	3	4	5	6	7	8
23:43:0118001:6294	1.74	486105.12	1377911.76	—	0.10		
23:43:0118001:6294	1.75	486102.37	1377910.26	—	0.10		
23:43:0118001:6294	1.76	486097.78	1377907.67	—	0.10		
23:43:0118001:6294	1.77	486089.58	1377903.04	—	0.10		
23:43:0118001:6294	1.78	486086	1377901.01	—	0.10		
23:43:0118001:6294	1.79	486085.78	1377900.88	—	0.10		
23:43:0118001:6294	1.80	486085.53	1377900.68	—	0.10		
23:43:0118001:6294	1.81	486085.09	1377900.22	—	0.10		
23:43:0118001:6294	1.82	486084.82	1377899.81	—	0.10		
23:43:0118001:6294	1.83	486084.68	1377899.50	—	0.10		
23:43:0118001:6294	1.84	486084.54	1377899.08	—	0.10		
23:43:0118001:6294	1.85	486083.28	1377893.81	—	0.10		
23:43:0118001:6294	1.86	486081.16	1377895.21	—	0.10		
23:43:0118001:6294	1.87	486064.40	1377906.17	—	0.10		
23:43:0118001:6294	1.88	486061.19	1377908.30	—	0.10		
23:43:0118001:6294	1.89	486052.33	1377894.93	—	0.10		
23:43:0118001:6294	1.90	486055.54	1377892.76	—	0.10		
23:43:0118001:6294	1.91	486068.88	1377883.92	—	0.10		
23:43:0118001:6294	1.92	486071.33	1377882.54	—	0.10		
23:43:0118001:6294	1.93	486070.65	1377882.29	—	0.10		
23:43:0118001:6294	1.94	486070.08	1377881.94	—	0.10		
23:43:0118001:6294	1.95	486062.90	1377875.01	—	0.10		
23:43:0118001:6294	1.96	486062.61	1377874.66	—	0.10		
23:43:0118001:6294	1.97	486062.34	1377874.25	—	0.10		
23:43:0118001:6294	1.98	486062.09	1377873.76	—	0.10		

Начальник отдела		<u>С. П. Черечеча</u>
полное наименование должности	подпись	инициалы, фамилия

М.П.

КАДАСТРОВЫЙ ПЛАН ТЕРРИТОРИИ

Лист № 444	раздела 9	Всего листов раздела 9: 664	Всего разделов: 9	Всего листов: 2092
------------	-----------	-----------------------------	-------------------	--------------------

"14" января 2020 г. № 23/ИСХ/20-28715

Номер кадастрового квартала: 23:43:0118001

Кадастровый номер здания, сооружения, объекта незавершенного строительства	Номера точек контура	Координаты		Радиус (R)	Средняя квадратическая погрешность определения координат характерных точек контура, м	Глубина, высота, м	
		X	Y			H1	H2
1	2	3	4	5	6	7	8
23:43:0118001:6294	1.99	486061.92	1377873.26	—	0.10		
23:43:0118001:6294	1.100	486061.81	1377872.75	—	0.10		
23:43:0118001:6294	1.101	486061.77	1377872.23	—	0.10		
23:43:0118001:6294	1.102	486061.62	1377852.35	—	0.10		
23:43:0118001:6294	1.103	486061.51	1377841.34	—	0.10		
23:43:0118001:6294	1.104	486061.66	1377840.65	—	0.10		
23:43:0118001:6294	1.105	486061.80	1377840.15	—	0.10		
23:43:0118001:6294	1.106	486062.05	1377839.63	—	0.10		
23:43:0118001:6294	1.107	486062.37	1377839.17	—	0.10		
23:43:0118001:6294	1.108	486062.73	1377838.77	—	0.10		
23:43:0118001:6294	1.109	486063.18	1377838.40	—	0.10		
23:43:0118001:6294	1.110	486063.64	1377838.11	—	0.10		
23:43:0118001:6294	1.111	486065.36	1377837.17	—	0.10		
23:43:0118001:6294	1.112	486073.46	1377832.77	—	0.10		
23:43:0118001:6294	1.113	486074.17	1377832.52	—	0.10		
23:43:0118001:6294	1.114	486075.79	1377832.43	—	0.10		
23:43:0118001:6294	1.115	486083.81	1377833.71	—	0.10		
23:43:0118001:6294	1.116	486094.33	1377835.48	—	0.10		
23:43:0118001:6294	1.117	486106.71	1377837.47	—	0.10		
23:43:0118001:6294	1.118	486128.05	1377841.04	—	0.10		
23:43:0118001:6294	1.119	486128.02	1377841.21	—	0.10		
23:43:0118001:6294	1.1	486130.23	1377841.58	—	0.10		
23:43:0118001:6295	1.1	488386.34	1376915.98	—	0.10		
23:43:0118001:6295	1.2	488384.18	1376926.56	—	0.10		
23:43:0118001:6295	1.3	488381.38	1376925.99	—	0.10		

Начальник отдела		<u>С. П. Черечеча</u>
полное наименование должности	подпись	инициалы, фамилия

М.П.

КАДАСТРОВЫЙ ПЛАН ТЕРРИТОРИИ

Лист № 445	раздела 9	Всего листов раздела 9: 664	Всего разделов: 9	Всего листов: 2092
------------	-----------	-----------------------------	-------------------	--------------------

"14" января 2020 г. № 23/ИСХ/20-28715

Номер кадастрового квартала: 23:43:0118001

Кадастровый номер здания, сооружения, объекта незавершенного строительства	Номера точек контура	Координаты		Радиус (R)	Средняя квадратическая погрешность определения координат характерных точек контура, м	Глубина, высота, м	
		X	Y			H1	H2
1	2	3	4	5	6	7	8
23:43:0118001:6295	1.4	488379.52	1376926.69	—	0.10		
23:43:0118001:6295	1.5	488378.23	1376925.17	—	0.10		
23:43:0118001:6295	1.6	488378.31	1376924.79	—	0.10		
23:43:0118001:6295	1.7	488375.25	1376924.17	—	0.10		
23:43:0118001:6295	1.8	488377.30	1376914.13	—	0.10		
23:43:0118001:6295	1.1	488386.34	1376915.98	—	0.10		
23:43:0118001:6296	1.1	488014.77	1378146.84	—	0.10		
23:43:0118001:6296	1.2	488013.60	1378154.28	—	0.10		
23:43:0118001:6296	1.3	488002.19	1378152.48	—	0.10		
23:43:0118001:6296	1.4	488002.29	1378151.87	—	0.10		
23:43:0118001:6296	1.5	488001.61	1378151.08	—	0.10		
23:43:0118001:6296	1.6	488001.80	1378149.91	—	0.10		
23:43:0118001:6296	1.7	488002.67	1378149.39	—	0.10		
23:43:0118001:6296	1.8	488003.36	1378145.05	—	0.10		
23:43:0118001:6296	1.1	488014.77	1378146.84	—	0.10		
23:43:0118001:6299	1.1	487978.04	1377114.59	—	0.10		
23:43:0118001:6299	1.2	487977.42	1377118.30	—	0.10		
23:43:0118001:6299	1.3	487977.82	1377118.37	—	0.10		
23:43:0118001:6299	1.4	487977.37	1377121.07	—	0.10		
23:43:0118001:6299	1.5	487976.98	1377121	—	0.10		
23:43:0118001:6299	1.6	487976.34	1377124.80	—	0.10		
23:43:0118001:6299	1.7	487972.95	1377124.24	—	0.10		
23:43:0118001:6299	1.8	487972.46	1377127.19	—	0.10		
23:43:0118001:6299	1.9	487966.84	1377126.26	—	0.10		
23:43:0118001:6299	1.10	487969.14	1377112.43	—	0.10		

Начальник отдела		С. П. Черечеча
полное наименование должности	подпись	инициалы, фамилия

М.П.

КАДАСТРОВЫЙ ПЛАН ТЕРРИТОРИИ

Лист № 446	раздела 9	Всего листов раздела 9: 664	Всего разделов: 9	Всего листов: 2092
------------	-----------	-----------------------------	-------------------	--------------------

"14" января 2020 г. № 23/ИСХ/20-28715

Номер кадастрового квартала: 23:43:0118001

Кадастровый номер здания, сооружения, объекта незавершенного строительства	Номера точек контура	Координаты		Радиус (R)	Средняя квадратическая погрешность определения координат характерных точек контура, м	Глубина, высота, м	
		X	Y			H1	H2
1	2	3	4	5	6	7	8
23:43:0118001:6299	1.11	487970.71	1377111.32	—	0.10		
23:43:0118001:6299	1.12	487973.17	1377111.72	—	0.10		
23:43:0118001:6299	1.13	487974.29	1377113.29	—	0.10		
23:43:0118001:6299	1.14	487974.18	1377113.94	—	0.10		
23:43:0118001:6299	1.1	487978.04	1377114.59	—	0.10		
23:43:0118001:6300	1.1	488094.94	1378146.33	—	0.10		
23:43:0118001:6300	1.2	488107.80	1378148.25	—	0.10		
23:43:0118001:6300	1.3	488106.77	1378155.21	—	0.10		
23:43:0118001:6300	1.4	488093.91	1378153.30	—	0.10		
23:43:0118001:6300	1.1	488094.94	1378146.33	—	0.10		
23:43:0118001:6301	1.1	487840.66	1377342.26	—	0.10		
23:43:0118001:6301	1.2	487852.61	1377344.04	—	0.10		
23:43:0118001:6301	1.3	487851.63	1377350.60	—	0.10		
23:43:0118001:6301	1.4	487838.24	1377348.62	—	0.10		
23:43:0118001:6301	1.5	487838.78	1377344.98	—	0.10		
23:43:0118001:6301	1.6	487840.22	1377345.19	—	0.10		
23:43:0118001:6301	1.1	487840.66	1377342.26	—	0.10		
23:43:0118001:6305	1.1	488131.52	1378086.06	—	0.10		
23:43:0118001:6305	1.2	488144.38	1378087.98	—	0.10		
23:43:0118001:6305	1.3	488143.34	1378094.94	—	0.10		
23:43:0118001:6305	1.4	488130.48	1378093.01	—	0.10		
23:43:0118001:6305	1.1	488131.52	1378086.06	—	0.10		
23:43:0118001:6306	1.1	487876.36	1377267.52	—	0.10		
23:43:0118001:6306	1.2	487889.28	1377269.46	—	0.10		
23:43:0118001:6306	1.3	487888.23	1377276.43	—	0.10		

Начальник отдела		<u>С. П. Черечеча</u>
полное наименование должности	подпись	инициалы, фамилия

М.П.

КАДАСТРОВЫЙ ПЛАН ТЕРРИТОРИИ

Лист № 447	раздела 9	Всего листов раздела 9: 664	Всего разделов: 9	Всего листов: 2092
------------	-----------	-----------------------------	-------------------	--------------------

"14" января 2020 г. № 23/ИСХ/20-28715

Номер кадастрового квартала: 23:43:0118001

Кадастровый номер здания, сооружения, объекта незавершенного строительства	Номера точек контура	Координаты		Радиус (R)	Средняя квадратическая погрешность определения координат характерных точек контура, м	Глубина, высота, м	
		X	Y			H1	H2
1	2	3	4	5	6	7	8
23:43:0118001:6306	1.4	487875.31	1377274.49	—	0.10		
23:43:0118001:6306	1.1	487876.36	1377267.52	—	0.10		
23:43:0118001:6307	1.1	488038.46	1378116.87	—	0.10		
23:43:0118001:6307	1.2	488038.39	1378117.36	—	0.10		
23:43:0118001:6307	1.3	488039.08	1378118.41	—	0.10		
23:43:0118001:6307	1.4	488038.87	1378119.87	—	0.10		
23:43:0118001:6307	1.5	488037.98	1378120.59	—	0.10		
23:43:0118001:6307	1.6	488037.35	1378124.80	—	0.10		
23:43:0118001:6307	1.7	488032.30	1378124.05	—	0.10		
23:43:0118001:6307	1.8	488032.49	1378122.76	—	0.10		
23:43:0118001:6307	1.9	488031.02	1378122.55	—	0.10		
23:43:0118001:6307	1.10	488030.83	1378123.83	—	0.10		
23:43:0118001:6307	1.11	488026.37	1378123.17	—	0.10		
23:43:0118001:6307	1.12	488027.55	1378115.25	—	0.10		
23:43:0118001:6307	1.1	488038.46	1378116.87	—	0.10		
23:43:0118001:6308	1.1	488247.85	1378087.72	—	0.10		
23:43:0118001:6308	1.2	488246.81	1378094.64	—	0.10		
23:43:0118001:6308	1.3	488226.96	1378091.68	—	0.10		
23:43:0118001:6308	1.4	488228	1378084.75	—	0.10		
23:43:0118001:6308	1.1	488247.85	1378087.72	—	0.10		
23:43:0118001:6309	1.1	487965.67	1378155.31	—	0.10		
23:43:0118001:6309	1.2	487964.50	1378163.24	—	0.10		
23:43:0118001:6309	1.3	487953.59	1378161.62	—	0.10		
23:43:0118001:6309	1.4	487953.66	1378161.13	—	0.10		
23:43:0118001:6309	1.5	487952.96	1378160.08	—	0.10		

Начальник отдела		С. П. Черечеча
полное наименование должности	подпись	инициалы, фамилия

М.П.

КАДАСТРОВЫЙ ПЛАН ТЕРРИТОРИИ

Лист № 448	раздела 9	Всего листов раздела 9: 664	Всего разделов: 9	Всего листов: 2092
------------	-----------	-----------------------------	-------------------	--------------------

"14" января 2020 г. № 23/ИСХ/20-28715

Номер кадастрового квартала: 23:43:0118001

Кадастровый номер здания, сооружения, объекта незавершенного строительства	Номера точек контура	Координаты		Радиус (R)	Средняя квадратическая погрешность определения координат характерных точек контура, м	Глубина, высота, м	
		X	Y			H1	H2
1	2	3	4	5	6	7	8
23:43:0118001:6309	1.6	487953.18	1378158.62	—	0.10		
23:43:0118001:6309	1.7	487954.07	1378157.90	—	0.10		
23:43:0118001:6309	1.8	487954.69	1378153.69	—	0.10		
23:43:0118001:6309	1.9	487959.75	1378154.44	—	0.10		
23:43:0118001:6309	1.10	487959.56	1378155.72	—	0.10		
23:43:0118001:6309	1.11	487961.02	1378155.94	—	0.10		
23:43:0118001:6309	1.12	487961.21	1378154.65	—	0.10		
23:43:0118001:6309	1.1	487965.67	1378155.31	—	0.10		
23:43:0118001:6313	1.1	487835	1377774.77	—	0.10		
23:43:0118001:6313	1.2	487847.86	1377776.70	—	0.10		
23:43:0118001:6313	1.3	487846.81	1377783.68	—	0.10		
23:43:0118001:6313	1.4	487833.96	1377781.75	—	0.10		
23:43:0118001:6313	1.1	487835	1377774.77	—	0.10		
23:43:0118001:6314	1.1	488052.28	1378167.93	—	0.10		
23:43:0118001:6314	1.2	488053.83	1378166.83	—	0.10		
23:43:0118001:6314	1.3	488065.69	1378168.61	—	0.10		
23:43:0118001:6314	1.4	488064.71	1378175.18	—	0.10		
23:43:0118001:6314	1.5	488052.85	1378173.40	—	0.10		
23:43:0118001:6314	1.6	488051.68	1378171.89	—	0.10		
23:43:0118001:6314	1.1	488052.28	1378167.93	—	0.10		
23:43:0118001:6315	1.1	488020.38	1378115.13	—	0.10		
23:43:0118001:6315	1.2	488019.09	1378123.74	—	0.10		
23:43:0118001:6315	1.3	488006.76	1378121.89	—	0.10		
23:43:0118001:6315	1.4	488006.85	1378121.30	—	0.10		
23:43:0118001:6315	1.5	488006.04	1378120.16	—	0.10		

Начальник отдела		<u>С. П. Черечеча</u>
полное наименование должности	подпись	инициалы, фамилия

М.П.

КАДАСТРОВЫЙ ПЛАН ТЕРРИТОРИИ

Лист № 449	раздела 9	Всего листов раздела 9: 664	Всего разделов: 9	Всего листов: 2092
------------	-----------	-----------------------------	-------------------	--------------------

"14" января 2020 г. № 23/ИСХ/20-28715

Номер кадастрового квартала: 23:43:0118001

Кадастровый номер здания, сооружения, объекта незавершенного строительства	Номера точек контура	Координаты		Радиус (R)	Средняя квадратическая погрешность определения координат характерных точек контура, м	Глубина, высота, м	
		X	Y			H1	H2
1	2	3	4	5	6	7	8
23:43:0118001:6315	1.6	488006.27	1378118.59	—	0.10		
23:43:0118001:6315	1.7	488007.38	1378117.76	—	0.10		
23:43:0118001:6315	1.8	488008.05	1378113.28	—	0.10		
23:43:0118001:6315	1.9	488012.23	1378113.90	—	0.10		
23:43:0118001:6315	1.10	488012.02	1378115.28	—	0.10		
23:43:0118001:6315	1.11	488013.84	1378115.55	—	0.10		
23:43:0118001:6315	1.12	488014.05	1378114.18	—	0.10		
23:43:0118001:6315	1.1	488020.38	1378115.13	—	0.10		
23:43:0118001:6316	1.1	487969.01	1378139.22	—	0.10		
23:43:0118001:6316	1.2	487967.71	1378147.83	—	0.10		
23:43:0118001:6316	1.3	487955.28	1378145.96	—	0.10		
23:43:0118001:6316	1.4	487955.37	1378145.37	—	0.10		
23:43:0118001:6316	1.5	487954.56	1378144.23	—	0.10		
23:43:0118001:6316	1.6	487954.80	1378142.66	—	0.10		
23:43:0118001:6316	1.7	487955.90	1378141.83	—	0.10		
23:43:0118001:6316	1.8	487956.58	1378137.35	—	0.10		
23:43:0118001:6316	1.9	487960.75	1378137.98	—	0.10		
23:43:0118001:6316	1.10	487960.54	1378139.35	—	0.10		
23:43:0118001:6316	1.11	487962.36	1378139.62	—	0.10		
23:43:0118001:6316	1.12	487962.57	1378138.25	—	0.10		
23:43:0118001:6316	1.1	487969.01	1378139.22	—	0.10		
23:43:0118001:6317	1.1	488098.78	1378120.68	—	0.10		
23:43:0118001:6317	1.2	488111.67	1378122.60	—	0.10		
23:43:0118001:6317	1.3	488110.63	1378129.54	—	0.10		
23:43:0118001:6317	1.4	488097.75	1378127.61	—	0.10		

Начальник отдела		С. П. Черечеча
полное наименование должности	подпись	инициалы, фамилия

М.П.

КАДАСТРОВЫЙ ПЛАН ТЕРРИТОРИИ

Лист № 450	раздела 9	Всего листов раздела 9: 664	Всего разделов: 9	Всего листов: 2092
------------	-----------	-----------------------------	-------------------	--------------------

"14" января 2020 г. № 23/ИСХ/20-28715

Номер кадастрового квартала: 23:43:0118001

Кадастровый номер здания, сооружения, объекта незавершенного строительства	Номера точек контура	Координаты		Радиус (R)	Средняя квадратическая погрешность определения координат характерных точек контура, м	Глубина, высота, м	
		X	Y			H1	H2
1	2	3	4	5	6	7	8
23:43:0118001:6317	1.1	488098.78	1378120.68	—	0.10		
23:43:0118001:6318	1.1	488242.95	1378061.45	—	0.10		
23:43:0118001:6318	1.2	488250.64	1378062.60	—	0.10		
23:43:0118001:6318	1.3	488247.95	1378080.51	—	0.10		
23:43:0118001:6318	1.4	488240.26	1378079.36	—	0.10		
23:43:0118001:6318	1.1	488242.95	1378061.45	—	0.10		
23:43:0118001:6319	1.1	488047.14	1378054.77	—	0.10		
23:43:0118001:6319	1.2	488046	1378062.44	—	0.10		
23:43:0118001:6319	1.3	488035.70	1378060.90	—	0.10		
23:43:0118001:6319	1.4	488036.85	1378053.23	—	0.10		
23:43:0118001:6319	1.1	488047.14	1378054.77	—	0.10		
23:43:0118001:6320	1.1	488027.26	1378069.12	—	0.10		
23:43:0118001:6320	1.2	488026.09	1378077.03	—	0.10		
23:43:0118001:6320	1.3	488016.01	1378075.54	—	0.10		
23:43:0118001:6320	1.4	488016.45	1378072.55	—	0.10		
23:43:0118001:6320	1.5	488015.97	1378072.48	—	0.10		
23:43:0118001:6320	1.6	488016.33	1378070.10	—	0.10		
23:43:0118001:6320	1.7	488017.45	1378069.26	—	0.10		
23:43:0118001:6320	1.8	488018.42	1378069.40	—	0.10		
23:43:0118001:6320	1.9	488018.66	1378067.84	—	0.10		
23:43:0118001:6320	1.1	488027.26	1378069.12	—	0.10		
23:43:0118001:6321	1.1	488043.57	1378070.04	—	0.10		
23:43:0118001:6321	1.2	488043.12	1378073.03	—	0.10		
23:43:0118001:6321	1.3	488043.60	1378073.10	—	0.10		
23:43:0118001:6321	1.4	488043.24	1378075.48	—	0.10		

Начальник отдела		<u>С. П. Черечеча</u>
полное наименование должности	подпись	инициалы, фамилия

М.П.

КАДАСТРОВЫЙ ПЛАН ТЕРРИТОРИИ

Лист № 451	раздела 9	Всего листов раздела 9: 664	Всего разделов: 9	Всего листов: 2092
------------	-----------	-----------------------------	-------------------	--------------------

"14" января 2020 г. № 23/ИСХ/20-28715

Номер кадастрового квартала: 23:43:0118001

Кадастровый номер здания, сооружения, объекта незавершенного строительства	Номера точек контура	Координаты		Радиус (R)	Средняя квадратическая погрешность определения координат характерных точек контура, м	Глубина, высота, м	
		X	Y			H1	H2
1	2	3	4	5	6	7	8
23:43:0118001:6321	1.5	488042.11	1378076.32	—	0.10		
23:43:0118001:6321	1.6	488041.14	1378076.17	—	0.10		
23:43:0118001:6321	1.7	488040.90	1378077.73	—	0.10		
23:43:0118001:6321	1.8	488032.30	1378076.43	—	0.10		
23:43:0118001:6321	1.9	488033.49	1378068.53	—	0.10		
23:43:0118001:6321	1.1	488043.57	1378070.04	—	0.10		
23:43:0118001:6322	1.1	487973.69	1378108.10	—	0.10		
23:43:0118001:6322	1.2	487972.36	1378116.71	—	0.10		
23:43:0118001:6322	1.3	487959.94	1378114.80	—	0.10		
23:43:0118001:6322	1.4	487960.03	1378114.21	—	0.10		
23:43:0118001:6322	1.5	487959.22	1378113.06	—	0.10		
23:43:0118001:6322	1.6	487959.46	1378111.50	—	0.10		
23:43:0118001:6322	1.7	487960.57	1378110.67	—	0.10		
23:43:0118001:6322	1.8	487961.26	1378106.19	—	0.10		
23:43:0118001:6322	1.9	487965.43	1378106.83	—	0.10		
23:43:0118001:6322	1.10	487965.22	1378108.20	—	0.10		
23:43:0118001:6322	1.11	487967.04	1378108.48	—	0.10		
23:43:0118001:6322	1.12	487967.25	1378107.11	—	0.10		
23:43:0118001:6322	1.1	487973.69	1378108.10	—	0.10		
23:43:0118001:6323	1.1	487971.35	1378123.70	—	0.10		
23:43:0118001:6323	1.2	487969.97	1378132.30	—	0.10		
23:43:0118001:6323	1.3	487957.56	1378130.31	—	0.10		
23:43:0118001:6323	1.4	487957.65	1378129.72	—	0.10		
23:43:0118001:6323	1.5	487956.85	1378128.57	—	0.10		
23:43:0118001:6323	1.6	487957.10	1378127.01	—	0.10		

Начальник отдела		<u>С. П. Черечеча</u>
полное наименование должности	подпись	инициалы, фамилия

М.П.

КАДАСТРОВЫЙ ПЛАН ТЕРРИТОРИИ

Лист № 452	раздела 9	Всего листов раздела 9: 664	Всего разделов: 9	Всего листов: 2092
------------	-----------	-----------------------------	-------------------	--------------------

"14" января 2020 г. № 23/ИСХ/20-28715

Номер кадастрового квартала: 23:43:0118001

Кадастровый номер здания, сооружения, объекта незавершенного строительства	Номера точек контура	Координаты		Радиус (R)	Средняя квадратическая погрешность определения координат характерных точек контура, м	Глубина, высота, м	
		X	Y			H1	H2
1	2	3	4	5	6	7	8
23:43:0118001:6323	1.7	487958.22	1378126.18	—	0.10		
23:43:0118001:6323	1.8	487958.94	1378121.71	—	0.10		
23:43:0118001:6323	1.9	487963.10	1378122.38	—	0.10		
23:43:0118001:6323	1.10	487962.88	1378123.75	—	0.10		
23:43:0118001:6323	1.11	487964.70	1378124.04	—	0.10		
23:43:0118001:6323	1.12	487964.92	1378122.67	—	0.10		
23:43:0118001:6323	1.1	487971.35	1378123.70	—	0.10		
23:43:0118001:6324	1.1	488028.58	1378053.75	—	0.10		
23:43:0118001:6324	1.2	488027.44	1378061.43	—	0.10		
23:43:0118001:6324	1.3	488017.14	1378059.89	—	0.10		
23:43:0118001:6324	1.4	488018.29	1378052.21	—	0.10		
23:43:0118001:6324	1.1	488028.58	1378053.75	—	0.10		
23:43:0118001:6325	1.1	487840.86	1377735.29	—	0.10		
23:43:0118001:6325	1.2	487853.64	1377737.20	—	0.10		
23:43:0118001:6325	1.3	487852.60	1377744.14	—	0.10		
23:43:0118001:6325	1.4	487839.82	1377742.22	—	0.10		
23:43:0118001:6325	1.1	487840.86	1377735.29	—	0.10		
23:43:0118001:6326	1.1	487786.20	1377698.08	—	0.10		
23:43:0118001:6326	1.2	487802.59	1377700.53	—	0.10		
23:43:0118001:6326	1.3	487801.56	1377707.44	—	0.10		
23:43:0118001:6326	1.4	487785.16	1377704.99	—	0.10		
23:43:0118001:6326	1.1	487786.20	1377698.08	—	0.10		
23:43:0118001:6327	1.1	488240.44	1378011.35	—	0.10		
23:43:0118001:6327	1.2	488253.37	1378013.28	—	0.10		
23:43:0118001:6327	1.3	488252.48	1378019.19	—	0.10		

Начальник отдела		<u>С. П. Черечеча</u>
полное наименование должности	подпись	инициалы, фамилия

М.П.

КАДАСТРОВЫЙ ПЛАН ТЕРРИТОРИИ

Лист № 453	раздела 9	Всего листов раздела 9: 664	Всего разделов: 9	Всего листов: 2092
------------	-----------	-----------------------------	-------------------	--------------------

"14" января 2020 г. № 23/ИСХ/20-28715

Номер кадастрового квартала: 23:43:0118001

Кадастровый номер здания, сооружения, объекта незавершенного строительства	Номера точек контура	Координаты		Радиус (R)	Средняя квадратическая погрешность определения координат характерных точек контура, м	Глубина, высота, м	
		X	Y			H1	H2
1	2	3	4	5	6	7	8
23:43:0118001:6327	1.4	488239.56	1378017.26	—	0.10		
23:43:0118001:6327	1.1	488240.44	1378011.35	—	0.10		
23:43:0118001:6328	1.1	488186.06	1378200.37	—	0.10		
23:43:0118001:6328	1.2	488198.86	1378202.28	—	0.10		
23:43:0118001:6328	1.3	488197.97	1378208.22	—	0.10		
23:43:0118001:6328	1.4	488185.16	1378206.31	—	0.10		
23:43:0118001:6328	1.1	488186.06	1378200.37	—	0.10		
23:43:0118001:6329	1.1	488119.91	1378163.17	—	0.10		
23:43:0118001:6329	1.2	488132.79	1378165.07	—	0.10		
23:43:0118001:6329	1.3	488131.77	1378172.01	—	0.10		
23:43:0118001:6329	1.4	488118.89	1378170.11	—	0.10		
23:43:0118001:6329	1.1	488119.91	1378163.17	—	0.10		
23:43:0118001:6330	1.1	487978.35	1376446.48	—	0.10		
23:43:0118001:6330	1.2	487976.69	1376456.04	—	0.10		
23:43:0118001:6330	1.3	487977.28	1376456.14	—	0.10		
23:43:0118001:6330	1.4	487976.78	1376459.05	—	0.10		
23:43:0118001:6330	1.5	487976.19	1376458.95	—	0.10		
23:43:0118001:6330	1.6	487974.41	1376469.29	—	0.10		
23:43:0118001:6330	1.7	487975.42	1376469.46	—	0.10		
23:43:0118001:6330	1.8	487974.08	1376476.93	—	0.10		
23:43:0118001:6330	1.9	487966.32	1376475.71	—	0.10		
23:43:0118001:6330	1.10	487966.83	1376472.50	—	0.10		
23:43:0118001:6330	1.11	487965.50	1376472.31	—	0.10		
23:43:0118001:6330	1.12	487965.22	1376473.98	—	0.10		
23:43:0118001:6330	1.13	487960.64	1376473.19	—	0.10		

Начальник отдела		<u>С. П. Черечеча</u>
полное наименование должности	подпись	инициалы, фамилия

М.П.

КАДАСТРОВЫЙ ПЛАН ТЕРРИТОРИИ

Лист № 454	раздела 9	Всего листов раздела 9: 664	Всего разделов: 9	Всего листов: 2092
------------	-----------	-----------------------------	-------------------	--------------------

"14" января 2020 г. № 23/ИСХ/20-28715

Номер кадастрового квартала: 23:43:0118001

Кадастровый номер здания, сооружения, объекта незавершенного строительства	Номера точек контура	Координаты		Радиус (R)	Средняя квадратическая погрешность определения координат характерных точек контура, м	Глубина, высота, м	
		X	Y			H1	H2
1	2	3	4	5	6	7	8
23:43:0118001:6330	1.14	487965.55	1376444.30	—	0.10		
23:43:0118001:6330	1.1	487978.35	1376446.48	—	0.10		
23:43:0118001:6331	1.1	488238.53	1377754.52	—	0.10		
23:43:0118001:6331	1.2	488250.38	1377756.23	—	0.10		
23:43:0118001:6331	1.3	488251.58	1377757.61	—	0.10		
23:43:0118001:6331	1.4	488250.97	1377761.83	—	0.10		
23:43:0118001:6331	1.5	488249.42	1377762.81	—	0.10		
23:43:0118001:6331	1.6	488237.58	1377761.10	—	0.10		
23:43:0118001:6331	1.1	488238.53	1377754.52	—	0.10		
23:43:0118001:6332	1.1	488123.95	1377439.26	—	0.10		
23:43:0118001:6332	1.2	488125.33	1377438.05	—	0.10		
23:43:0118001:6332	1.3	488129.55	1377438.69	—	0.10		
23:43:0118001:6332	1.4	488130.51	1377440.24	—	0.10		
23:43:0118001:6332	1.5	488128.73	1377452.08	—	0.10		
23:43:0118001:6332	1.6	488122.18	1377451.10	—	0.10		
23:43:0118001:6332	1.1	488123.95	1377439.26	—	0.10		
23:43:0118001:6333	1.1	487879.08	1376654.41	—	0.10		
23:43:0118001:6333	1.2	487875.71	1376659.44	—	0.10		
23:43:0118001:6333	1.3	487874.65	1376658.73	—	0.10		
23:43:0118001:6333	1.4	487873.59	1376660.31	—	0.10		
23:43:0118001:6333	1.5	487869.35	1376657.47	—	0.10		
23:43:0118001:6333	1.6	487870.41	1376655.88	—	0.10		
23:43:0118001:6333	1.7	487869.39	1376655.20	—	0.10		
23:43:0118001:6333	1.8	487872.76	1376650.17	—	0.10		
23:43:0118001:6333	1.1	487879.08	1376654.41	—	0.10		

Начальник отдела		<u>С. П. Черечеча</u>
полное наименование должности	подпись	инициалы, фамилия

М.П.

КАДАСТРОВЫЙ ПЛАН ТЕРРИТОРИИ

Лист № 455	раздела 9	Всего листов раздела 9: 664	Всего разделов: 9	Всего листов: 2092
------------	-----------	-----------------------------	-------------------	--------------------

"14" января 2020 г. № 23/ИСХ/20-28715

Номер кадастрового квартала: 23:43:0118001

Кадастровый номер здания, сооружения, объекта незавершенного строительства	Номера точек контура	Координаты		Радиус (R)	Средняя квадратическая погрешность определения координат характерных точек контура, м	Глубина, высота, м	
		X	Y			H1	H2
1	2	3	4	5	6	7	8
23:43:0118001:6334	1.1	487847.12	1377291.05	—	0.10		
23:43:0118001:6334	1.2	487848.73	1377290.28	—	0.10		
23:43:0118001:6334	1.3	487860.59	1377292.05	—	0.10		
23:43:0118001:6334	1.4	487859.62	1377298.58	—	0.10		
23:43:0118001:6334	1.5	487847.75	1377296.80	—	0.10		
23:43:0118001:6334	1.6	487846.44	1377295.59	—	0.10		
23:43:0118001:6334	1.1	487847.12	1377291.05	—	0.10		
23:43:0118001:6335	1.1	488111.36	1377437.33	—	0.10		
23:43:0118001:6335	1.2	488113.67	1377437.68	—	0.10		
23:43:0118001:6335	1.3	488114.93	1377436.53	—	0.10		
23:43:0118001:6335	1.4	488116.97	1377436.84	—	0.10		
23:43:0118001:6335	1.5	488117.89	1377438.39	—	0.10		
23:43:0118001:6335	1.6	488116.12	1377450.19	—	0.10		
23:43:0118001:6335	1.7	488109.58	1377449.21	—	0.10		
23:43:0118001:6335	1.1	488111.36	1377437.33	—	0.10		
23:43:0118001:6336	1.1	488110.36	1378043.49	—	0.10		
23:43:0118001:6336	1.2	488123.21	1378045.41	—	0.10		
23:43:0118001:6336	1.3	488122.17	1378052.33	—	0.10		
23:43:0118001:6336	1.4	488109.32	1378050.41	—	0.10		
23:43:0118001:6336	1.1	488110.36	1378043.49	—	0.10		
23:43:0118001:6337	1.1	488050.33	1378179.38	—	0.10		
23:43:0118001:6337	1.2	488063.19	1378181.29	—	0.10		
23:43:0118001:6337	1.3	488062.21	1378187.82	—	0.10		
23:43:0118001:6337	1.4	488049.35	1378185.90	—	0.10		
23:43:0118001:6337	1.1	488050.33	1378179.38	—	0.10		

Начальник отдела		С. П. Черечеча
полное наименование должности	подпись	инициалы, фамилия

М.П.

КАДАСТРОВЫЙ ПЛАН ТЕРРИТОРИИ

Лист № 456	раздела 9	Всего листов раздела 9: 664	Всего разделов: 9	Всего листов: 2092
------------	-----------	-----------------------------	-------------------	--------------------

"14" января 2020 г. № 23/ИСХ/20-28715

Номер кадастрового квартала: 23:43:0118001

Кадастровый номер здания, сооружения, объекта незавершенного строительства	Номера точек контура	Координаты		Радиус (R)	Средняя квадратическая погрешность определения координат характерных точек контура, м	Глубина, высота, м	
		X	Y			H1	H2
1	2	3	4	5	6	7	8
23:43:0118001:6338	1.1	488136.11	1377440.88	—	0.10		
23:43:0118001:6338	1.2	488143.04	1377441.99	—	0.10		
23:43:0118001:6338	1.3	488140.82	1377455.91	—	0.10		
23:43:0118001:6338	1.4	488133.89	1377454.80	—	0.10		
23:43:0118001:6338	1.1	488136.11	1377440.88	—	0.10		
23:43:0118001:6339	1.1	488235.45	1377780.02	—	0.10		
23:43:0118001:6339	1.2	488248.06	1377781.92	—	0.10		
23:43:0118001:6339	1.3	488247.03	1377788.74	—	0.10		
23:43:0118001:6339	1.4	488234.42	1377786.85	—	0.10		
23:43:0118001:6339	1.1	488235.45	1377780.02	—	0.10		
23:43:0118001:6340	1.1	488177.54	1377710.68	—	0.10		
23:43:0118001:6340	1.2	488190.42	1377712.61	—	0.10		
23:43:0118001:6340	1.3	488189.43	1377719.19	—	0.10		
23:43:0118001:6340	1.4	488176.56	1377717.26	—	0.10		
23:43:0118001:6340	1.1	488177.54	1377710.68	—	0.10		
23:43:0118001:6341	1.1	487869	1377319.81	—	0.10		
23:43:0118001:6341	1.2	487880.86	1377321.59	—	0.10		
23:43:0118001:6341	1.3	487880.50	1377323.95	—	0.10		
23:43:0118001:6341	1.4	487881.78	1377325.27	—	0.10		
23:43:0118001:6341	1.5	487881.48	1377327.27	—	0.10		
23:43:0118001:6341	1.6	487879.88	1377328.14	—	0.10		
23:43:0118001:6341	1.7	487868.02	1377326.36	—	0.10		
23:43:0118001:6341	1.1	487869	1377319.81	—	0.10		
23:43:0118001:6342	1.1	488053.67	1378153.59	—	0.10		
23:43:0118001:6342	1.2	488066.54	1378155.51	—	0.10		

Начальник отдела		<u>С. П. Черечеча</u>
полное наименование должности	подпись	инициалы, фамилия

М.П.

КАДАСТРОВЫЙ ПЛАН ТЕРРИТОРИИ

Лист № 457	раздела 9	Всего листов раздела 9: 664	Всего разделов: 9	Всего листов: 2092
------------	-----------	-----------------------------	-------------------	--------------------

"14" января 2020 г. № 23/ИСХ/20-28715

Номер кадастрового квартала: 23:43:0118001

Кадастровый номер здания, сооружения, объекта незавершенного строительства	Номера точек контура	Координаты		Радиус (R)	Средняя квадратическая погрешность определения координат характерных точек контура, м	Глубина, высота, м	
		X	Y			H1	H2
1	2	3	4	5	6	7	8
23:43:0118001:6342	1.3	488065.56	1378162.08	—	0.10		
23:43:0118001:6342	1.4	488052.69	1378160.16	—	0.10		
23:43:0118001:6342	1.1	488053.67	1378153.59	—	0.10		
23:43:0118001:6343	1.1	488175.89	1377724.43	—	0.10		
23:43:0118001:6343	1.2	488182.84	1377725.46	—	0.10		
23:43:0118001:6343	1.3	488181.06	1377737.37	—	0.10		
23:43:0118001:6343	1.4	488174.11	1377736.33	—	0.10		
23:43:0118001:6343	1.1	488175.89	1377724.43	—	0.10		
23:43:0118001:6344	1.1	488106.11	1377812.21	—	0.10		
23:43:0118001:6344	1.2	488117.93	1377813.99	—	0.10		
23:43:0118001:6344	1.3	488116.29	1377824.89	—	0.10		
23:43:0118001:6344	1.4	488104.49	1377823.11	—	0.10		
23:43:0118001:6344	1.5	488103.31	1377821.72	—	0.10		
23:43:0118001:6344	1.6	488103.65	1377819.46	—	0.10		
23:43:0118001:6344	1.7	488105.14	1377818.68	—	0.10		
23:43:0118001:6344	1.1	488106.11	1377812.21	—	0.10		
23:43:0118001:6345	1.1	488140.16	1377755.69	—	0.10		
23:43:0118001:6345	1.2	488152.04	1377757.47	—	0.10		
23:43:0118001:6345	1.3	488151	1377764.41	—	0.10		
23:43:0118001:6345	1.4	488139.12	1377762.64	—	0.10		
23:43:0118001:6345	1.1	488140.16	1377755.69	—	0.10		
23:43:0118001:6346	1.1	488203.45	1377840.90	—	0.10		
23:43:0118001:6346	1.2	488215.27	1377842.78	—	0.10		
23:43:0118001:6346	1.3	488214.23	1377849.34	—	0.10		
23:43:0118001:6346	1.4	488202.38	1377847.46	—	0.10		

Начальник отдела		<u>С. П. Черечеча</u>
полное наименование должности	подпись	инициалы, фамилия

М.П.

КАДАСТРОВЫЙ ПЛАН ТЕРРИТОРИИ

Лист № 458	раздела 9	Всего листов раздела 9: 664	Всего разделов: 9	Всего листов: 2092
------------	-----------	-----------------------------	-------------------	--------------------

"14" января 2020 г. № 23/ИСХ/20-28715

Номер кадастрового квартала: 23:43:0118001

Кадастровый номер здания, сооружения, объекта незавершенного строительства	Номера точек контура	Координаты		Радиус (R)	Средняя квадратическая погрешность определения координат характерных точек контура, м	Глубина, высота, м	
		X	Y			H1	H2
1	2	3	4	5	6	7	8
23:43:0118001:6346	1.5	488202.75	1377845.14	—	0.10		
23:43:0118001:6346	1.6	488201.58	1377843.85	—	0.10		
23:43:0118001:6346	1.7	488201.90	1377841.82	—	0.10		
23:43:0118001:6346	1.1	488203.45	1377840.90	—	0.10		
23:43:0118001:6347	1.1	487975.97	1378092.53	—	0.10		
23:43:0118001:6347	1.2	487974.62	1378101.14	—	0.10		
23:43:0118001:6347	1.3	487962.25	1378099.20	—	0.10		
23:43:0118001:6347	1.4	487962.35	1378098.61	—	0.10		
23:43:0118001:6347	1.5	487961.54	1378097.46	—	0.10		
23:43:0118001:6347	1.6	487961.79	1378095.90	—	0.10		
23:43:0118001:6347	1.7	487962.90	1378095.07	—	0.10		
23:43:0118001:6347	1.8	487963.60	1378090.60	—	0.10		
23:43:0118001:6347	1.9	487967.77	1378091.25	—	0.10		
23:43:0118001:6347	1.10	487967.55	1378092.62	—	0.10		
23:43:0118001:6347	1.11	487969.37	1378092.91	—	0.10		
23:43:0118001:6347	1.12	487969.59	1378091.53	—	0.10		
23:43:0118001:6347	1.1	487975.97	1378092.53	—	0.10		
23:43:0118001:6348	1.1	488145.20	1377730.16	—	0.10		
23:43:0118001:6348	1.2	488158.14	1377732.10	—	0.10		
23:43:0118001:6348	1.3	488157.10	1377739.09	—	0.10		
23:43:0118001:6348	1.4	488144.15	1377737.16	—	0.10		
23:43:0118001:6348	1.1	488145.20	1377730.16	—	0.10		
23:43:0118001:6349	1.1	488188.68	1377727.11	—	0.10		
23:43:0118001:6349	1.2	488197.66	1377728.47	—	0.10		
23:43:0118001:6349	1.3	488195.71	1377741.40	—	0.10		

Начальник отдела		<u>С. П. Черечеча</u>
полное наименование должности	подпись	инициалы, фамилия

М.П.

КАДАСТРОВЫЙ ПЛАН ТЕРРИТОРИИ

Лист № 459	раздела 9	Всего листов раздела 9: 664	Всего разделов: 9	Всего листов: 2092
------------	-----------	-----------------------------	-------------------	--------------------

"14" января 2020 г. № 23/ИСХ/20-28715

Номер кадастрового квартала: 23:43:0118001

Кадастровый номер здания, сооружения, объекта незавершенного строительства	Номера точек контура	Координаты		Радиус (R)	Средняя квадратическая погрешность определения координат характерных точек контура, м	Глубина, высота, м	
		X	Y			H1	H2
1	2	3	4	5	6	7	8
23:43:0118001:6349	1.4	488186.72	1377740.04	—	0.10		
23:43:0118001:6349	1.1	488188.68	1377727.11	—	0.10		
23:43:0118001:6350	1.1	488143.27	1377742.95	—	0.10		
23:43:0118001:6350	1.2	488155.21	1377744.74	—	0.10		
23:43:0118001:6350	1.3	488154.17	1377751.71	—	0.10		
23:43:0118001:6350	1.4	488142.23	1377749.93	—	0.10		
23:43:0118001:6350	1.1	488143.27	1377742.95	—	0.10		
23:43:0118001:6351	1.1	488180.60	1376753.18	—	0.10		
23:43:0118001:6351	1.2	488179.66	1376758.46	—	0.10		
23:43:0118001:6351	1.3	488177.41	1376758.05	—	0.10		
23:43:0118001:6351	1.4	488176.41	1376763.67	—	0.10		
23:43:0118001:6351	1.5	488169.21	1376762.37	—	0.10		
23:43:0118001:6351	1.6	488170.20	1376756.75	—	0.10		
23:43:0118001:6351	1.7	488167.23	1376756.21	—	0.10		
23:43:0118001:6351	1.8	488166.51	1376755.16	—	0.10		
23:43:0118001:6351	1.9	488167.15	1376751.66	—	0.10		
23:43:0118001:6351	1.10	488168.06	1376750.93	—	0.10		
23:43:0118001:6351	1.1	488180.60	1376753.18	—	0.10		
23:43:0118001:6352	1.1	488223.06	1377857.32	—	0.10		
23:43:0118001:6352	1.2	488234.94	1377859.10	—	0.10		
23:43:0118001:6352	1.3	488234.56	1377861.63	—	0.10		
23:43:0118001:6352	1.4	488235.98	1377861.84	—	0.10		
23:43:0118001:6352	1.5	488235.38	1377865.87	—	0.10		
23:43:0118001:6352	1.6	488222.08	1377863.87	—	0.10		
23:43:0118001:6352	1.1	488223.06	1377857.32	—	0.10		

Начальник отдела		<u>С. П. Черечеча</u>
полное наименование должности	подпись	инициалы, фамилия

М.П.

КАДАСТРОВЫЙ ПЛАН ТЕРРИТОРИИ

Лист № 460	раздела 9	Всего листов раздела 9: 664	Всего разделов: 9	Всего листов: 2092
------------	-----------	-----------------------------	-------------------	--------------------

"14" января 2020 г. № 23/ИСХ/20-28715

Номер кадастрового квартала: 23:43:0118001

Кадастровый номер здания, сооружения, объекта незавершенного строительства	Номера точек контура	Координаты		Радиус (R)	Средняя квадратическая погрешность определения координат характерных точек контура, м	Глубина, высота, м	
		X	Y			H1	H2
1	2	3	4	5	6	7	8
23:43:0118001:6371	1.1	488131.21	1377701.25	—	0.10		
23:43:0118001:6371	1.2	488138.16	1377702.29	—	0.10		
23:43:0118001:6371	1.3	488136.22	1377715.23	—	0.10		
23:43:0118001:6371	1.4	488129.27	1377714.19	—	0.10		
23:43:0118001:6371	1.1	488131.21	1377701.25	—	0.10		
23:43:0118001:6372	1.1	488228.89	1377874.20	—	0.10		
23:43:0118001:6372	1.2	488235.90	1377875.25	—	0.10		
23:43:0118001:6372	1.3	488234.12	1377887.16	—	0.10		
23:43:0118001:6372	1.4	488227.11	1377886.11	—	0.10		
23:43:0118001:6372	1.1	488228.89	1377874.20	—	0.10		
23:43:0118001:6373	1.1	488204.52	1377827.88	—	0.10		
23:43:0118001:6373	1.2	488216.44	1377829.67	—	0.10		
23:43:0118001:6373	1.3	488215.40	1377836.62	—	0.10		
23:43:0118001:6373	1.4	488203.48	1377834.84	—	0.10		
23:43:0118001:6373	1.1	488204.52	1377827.88	—	0.10		
23:43:0118001:6374	1.1	488106.30	1377471.27	—	0.10		
23:43:0118001:6374	1.2	488112.87	1377472.23	—	0.10		
23:43:0118001:6374	1.3	488111.15	1377484.03	—	0.10		
23:43:0118001:6374	1.4	488109.82	1377485.33	—	0.10		
23:43:0118001:6374	1.5	488107.62	1377485.01	—	0.10		
23:43:0118001:6374	1.6	488106.85	1377483.46	—	0.10		
23:43:0118001:6374	1.7	488104.57	1377483.13	—	0.10		
23:43:0118001:6374	1.1	488106.30	1377471.27	—	0.10		
23:43:0118001:6375	1.1	488212.20	1377776.47	—	0.10		
23:43:0118001:6375	1.2	488224.07	1377778.24	—	0.10		

Начальник отдела		<u>С. П. Черечеча</u>
полное наименование должности	подпись	инициалы, фамилия

М.П.

КАДАСТРОВЫЙ ПЛАН ТЕРРИТОРИИ

Лист № 461	раздела 9	Всего листов раздела 9: 664	Всего разделов: 9	Всего листов: 2092
------------	-----------	-----------------------------	-------------------	--------------------

"14" января 2020 г. № 23/ИСХ/20-28715

Номер кадастрового квартала: 23:43:0118001

Кадастровый номер здания, сооружения, объекта незавершенного строительства	Номера точек контура	Координаты		Радиус (R)	Средняя квадратическая погрешность определения координат характерных точек контура, м	Глубина, высота, м	
		X	Y			H1	H2
1	2	3	4	5	6	7	8
23:43:0118001:6375	1.3	488223.04	1377785.18	—	0.10		
23:43:0118001:6375	1.4	488211.16	1377783.40	—	0.10		
23:43:0118001:6375	1.1	488212.20	1377776.47	—	0.10		
23:43:0118001:6376	1.1	488116.19	1377738.93	—	0.10		
23:43:0118001:6376	1.2	488129.08	1377740.87	—	0.10		
23:43:0118001:6376	1.3	488128.04	1377747.81	—	0.10		
23:43:0118001:6376	1.4	488115.15	1377745.87	—	0.10		
23:43:0118001:6376	1.1	488116.19	1377738.93	—	0.10		
23:43:0118001:6377	1.1	488172.29	1376774.26	—	0.10		
23:43:0118001:6377	1.2	488177.26	1376775.15	—	0.10		
23:43:0118001:6377	1.3	488175.79	1376783.66	—	0.10		
23:43:0118001:6377	1.4	488170.82	1376782.76	—	0.10		
23:43:0118001:6377	1.5	488170.33	1376785.59	—	0.10		
23:43:0118001:6377	1.6	488169.07	1376786.80	—	0.10		
23:43:0118001:6377	1.7	488166.39	1376786.31	—	0.10		
23:43:0118001:6377	1.8	488165.69	1376784.88	—	0.10		
23:43:0118001:6377	1.9	488168.06	1376771.13	—	0.10		
23:43:0118001:6377	1.10	488172.69	1376771.96	—	0.10		
23:43:0118001:6377	1.1	488172.29	1376774.26	—	0.10		
23:43:0118001:6378	1.1	488163.64	1377803.69	—	0.10		
23:43:0118001:6378	1.2	488170.60	1377804.72	—	0.10		
23:43:0118001:6378	1.3	488168.83	1377816.61	—	0.10		
23:43:0118001:6378	1.4	488161.87	1377815.57	—	0.10		
23:43:0118001:6378	1.1	488163.64	1377803.69	—	0.10		
23:43:0118001:6379	1.1	487902.42	1377051.93	—	0.10		

Начальник отдела		<u>С. П. Черечеча</u>
полное наименование должности	подпись	инициалы, фамилия

М.П.

КАДАСТРОВЫЙ ПЛАН ТЕРРИТОРИИ

Лист № 462	раздела 9	Всего листов раздела 9: 664	Всего разделов: 9	Всего листов: 2092
------------	-----------	-----------------------------	-------------------	--------------------

"14" января 2020 г. № 23/ИСХ/20-28715

Номер кадастрового квартала: 23:43:0118001

Кадастровый номер здания, сооружения, объекта незавершенного строительства	Номера точек контура	Координаты		Радиус (R)	Средняя квадратическая погрешность определения координат характерных точек контура, м	Глубина, высота, м	
		X	Y			Н1	Н2
1	2	3	4	5	6	7	8
23:43:0118001:6379	1.2	487900.29	1377063.72	—	0.10		
23:43:0118001:6379	1.3	487893.79	1377062.56	—	0.10		
23:43:0118001:6379	1.4	487895.88	1377050.76	—	0.10		
23:43:0118001:6379	1.1	487902.42	1377051.93	—	0.10		
23:43:0118001:6389	1.1	488222.39	1378132.57	—	0.10		
23:43:0118001:6389	1.2	488235.25	1378134.45	—	0.10		
23:43:0118001:6389	1.3	488234.23	1378141.44	—	0.10		
23:43:0118001:6389	1.4	488221.37	1378139.55	—	0.10		
23:43:0118001:6389	1.1	488222.39	1378132.57	—	0.10		
23:43:0118001:6390	1.1	488237.86	1377767.22	—	0.10		
23:43:0118001:6390	1.2	488250.82	1377769.19	—	0.10		
23:43:0118001:6390	1.3	488249.76	1377776.13	—	0.10		
23:43:0118001:6390	1.4	488236.80	1377774.16	—	0.10		
23:43:0118001:6390	1.1	488237.86	1377767.22	—	0.10		
23:43:0118001:6391	1.1	488266.78	1377784.41	—	0.10		
23:43:0118001:6391	1.2	488273.72	1377785.46	—	0.10		
23:43:0118001:6391	1.3	488271.93	1377797.37	—	0.10		
23:43:0118001:6391	1.4	488264.99	1377796.33	—	0.10		
23:43:0118001:6391	1.1	488266.78	1377784.41	—	0.10		
23:43:0118001:6392	1.1	488133.80	1377807.37	—	0.10		
23:43:0118001:6392	1.2	488145.72	1377809.16	—	0.10		
23:43:0118001:6392	1.3	488144.68	1377816.08	—	0.10		
23:43:0118001:6392	1.4	488132.76	1377814.28	—	0.10		
23:43:0118001:6392	1.1	488133.80	1377807.37	—	0.10		
23:43:0118001:6393	1.1	488081.81	1377735.48	—	—		

Начальник отдела		<u>С. П. Черечеча</u>
полное наименование должности	подпись	инициалы, фамилия

М.П.

КАДАСТРОВЫЙ ПЛАН ТЕРРИТОРИИ

Лист № 463	раздела 9	Всего листов раздела 9: 664	Всего разделов: 9	Всего листов: 2092
------------	-----------	-----------------------------	-------------------	--------------------

"14" января 2020 г. № 23/ИСХ/20-28715

Номер кадастрового квартала: 23:43:0118001

Кадастровый номер здания, сооружения, объекта незавершенного строительства	Номера точек контура	Координаты		Радиус (R)	Средняя квадратическая погрешность определения координат характерных точек контура, м	Глубина, высота, м	
		X	Y			H1	H2
1	2	3	4	5	6	7	8
23:43:0118001:6393	1.2	488093.58	1377737.25	—	—		
23:43:0118001:6393	1.3	488093.24	1377739.55	—	—		
23:43:0118001:6393	1.4	488094.40	1377740.75	—	—		
23:43:0118001:6393	1.5	488094.10	1377742.72	—	—		
23:43:0118001:6393	1.6	488092.53	1377743.77	—	—		
23:43:0118001:6393	1.7	488080.82	1377742.01	—	—		
23:43:0118001:6393	1.1	488081.81	1377735.48	—	—		
23:43:0118001:6394	1.1	488178.45	1377805.91	—	0.10		
23:43:0118001:6394	1.2	488187.38	1377807.24	—	0.10		
23:43:0118001:6394	1.3	488185.46	1377820.11	—	0.10		
23:43:0118001:6394	1.4	488176.54	1377818.78	—	0.10		
23:43:0118001:6394	1.1	488178.45	1377805.91	—	0.10		
23:43:0118001:6395	1.1	488169.56	1377764.11	—	0.10		
23:43:0118001:6395	1.2	488176.48	1377765.14	—	0.10		
23:43:0118001:6395	1.3	488174.70	1377777.03	—	0.10		
23:43:0118001:6395	1.4	488167.78	1377775.99	—	0.10		
23:43:0118001:6395	1.1	488169.56	1377764.11	—	0.10		
23:43:0118001:6396	1.1	488225.19	1377844.19	—	0.10		
23:43:0118001:6396	1.2	488237	1377845.99	—	0.10		
23:43:0118001:6396	1.3	488238.17	1377847.34	—	0.10		
23:43:0118001:6396	1.4	488237.51	1377851.61	—	0.10		
23:43:0118001:6396	1.5	488235.98	1377852.51	—	0.10		
23:43:0118001:6396	1.6	488224.20	1377850.71	—	0.10		
23:43:0118001:6396	1.1	488225.19	1377844.19	—	0.10		
23:43:0118001:6397	1.1	488126.84	1377860.43	—	0.10		

Начальник отдела		<u>С. П. Черечеча</u>
полное наименование должности	подпись	инициалы, фамилия

М.П.

КАДАСТРОВЫЙ ПЛАН ТЕРРИТОРИИ

Лист № 464	раздела 9	Всего листов раздела 9: 664	Всего разделов: 9	Всего листов: 2092
------------	-----------	-----------------------------	-------------------	--------------------

"14" января 2020 г. № 23/ИСХ/20-28715

Номер кадастрового квартала: 23:43:0118001

Кадастровый номер здания, сооружения, объекта незавершенного строительства	Номера точек контура	Координаты		Радиус (R)	Средняя квадратическая погрешность определения координат характерных точек контура, м	Глубина, высота, м	
		X	Y			H1	H2
1	2	3	4	5	6	7	8
23:43:0118001:6397	1.2	488137.79	1377862.07	—	0.10		
23:43:0118001:6397	1.3	488136.15	1377873.02	—	0.10		
23:43:0118001:6397	1.4	488134.76	1377874.20	—	0.10		
23:43:0118001:6397	1.5	488132.46	1377873.86	—	0.10		
23:43:0118001:6397	1.6	488131.67	1377872.37	—	0.10		
23:43:0118001:6397	1.7	488125.20	1377871.40	—	0.10		
23:43:0118001:6397	1.1	488126.84	1377860.43	—	0.10		
23:43:0118001:6398	1.1	488206.44	1377815.06	—	0.10		
23:43:0118001:6398	1.2	488218.34	1377816.84	—	0.10		
23:43:0118001:6398	1.3	488217.30	1377823.76	—	0.10		
23:43:0118001:6398	1.4	488205.40	1377821.98	—	0.10		
23:43:0118001:6398	1.1	488206.44	1377815.06	—	0.10		
23:43:0118001:6399	1.1	487900.93	1377826.11	—	0.10		
23:43:0118001:6399	1.2	487907.50	1377827.09	—	0.10		
23:43:0118001:6399	1.3	487905.57	1377839.94	—	0.10		
23:43:0118001:6399	1.4	487899.01	1377838.96	—	0.10		
23:43:0118001:6399	1.1	487900.93	1377826.11	—	0.10		
23:43:0118001:6400	1.1	488230.48	1377722.84	—	0.10		
23:43:0118001:6400	1.2	488232.32	1377721.52	—	0.10		
23:43:0118001:6400	1.3	488235.11	1377721.94	—	0.10		
23:43:0118001:6400	1.4	488236.43	1377723.86	—	0.10		
23:43:0118001:6400	1.5	488238.95	1377724.24	—	0.10		
23:43:0118001:6400	1.6	488239.21	1377722.55	—	0.10		
23:43:0118001:6400	1.7	488242.95	1377723.12	—	0.10		
23:43:0118001:6400	1.8	488241.33	1377733.93	—	0.10		

Начальник отдела		<u>С. П. Черечеча</u>
полное наименование должности	подпись	инициалы, фамилия

М.П.

КАДАСТРОВЫЙ ПЛАН ТЕРРИТОРИИ

Лист № 465	раздела 9	Всего листов раздела 9: 664	Всего разделов: 9	Всего листов: 2092
------------	-----------	-----------------------------	-------------------	--------------------

"14" января 2020 г. № 23/ИСХ/20-28715

Номер кадастрового квартала: 23:43:0118001

Кадастровый номер здания, сооружения, объекта незавершенного строительства	Номера точек контура	Координаты		Радиус (R)	Средняя квадратическая погрешность определения координат характерных точек контура, м	Глубина, высота, м	
		X	Y			H1	H2
1	2	3	4	5	6	7	8
23:43:0118001:6400	1.9	488229.09	1377732.09	—	0.10		
23:43:0118001:6400	1.1	488230.48	1377722.84	—	0.10		
23:43:0118001:6401	1.1	488108.62	1377698.30	—	0.10		
23:43:0118001:6401	1.2	488110.89	1377698.64	—	0.10		
23:43:0118001:6401	1.3	488112.14	1377697.40	—	0.10		
23:43:0118001:6401	1.4	488114.18	1377697.71	—	0.10		
23:43:0118001:6401	1.5	488115.17	1377699.23	—	0.10		
23:43:0118001:6401	1.6	488113.38	1377711.21	—	0.10		
23:43:0118001:6401	1.7	488106.84	1377710.23	—	0.10		
23:43:0118001:6401	1.1	488108.62	1377698.30	—	0.10		
23:43:0118001:6402	1.1	488172.95	1377744.07	—	0.10		
23:43:0118001:6402	1.2	488179.89	1377745.10	—	0.10		
23:43:0118001:6402	1.3	488178.11	1377756.97	—	0.10		
23:43:0118001:6402	1.4	488171.18	1377755.93	—	0.10		
23:43:0118001:6402	1.1	488172.95	1377744.07	—	0.10		
23:43:0118001:6403	1.1	488229.32	1377818.48	—	0.10		
23:43:0118001:6403	1.2	488241.21	1377820.26	—	0.10		
23:43:0118001:6403	1.3	488240.17	1377827.18	—	0.10		
23:43:0118001:6403	1.4	488228.29	1377825.41	—	0.10		
23:43:0118001:6403	1.1	488229.32	1377818.48	—	0.10		
23:43:0118001:6404	1.1	488166.63	1377783.95	—	0.10		
23:43:0118001:6404	1.2	488173.56	1377784.99	—	0.10		
23:43:0118001:6404	1.3	488171.63	1377797.96	—	0.10		
23:43:0118001:6404	1.4	488164.65	1377796.91	—	0.10		
23:43:0118001:6404	1.1	488166.63	1377783.95	—	0.10		

Начальник отдела		<u>С. П. Черечеча</u>
полное наименование должности	подпись	инициалы, фамилия

М.П.

КАДАСТРОВЫЙ ПЛАН ТЕРРИТОРИИ

Лист № 466	раздела 9	Всего листов раздела 9: 664	Всего разделов: 9	Всего листов: 2092
------------	-----------	-----------------------------	-------------------	--------------------

"14" января 2020 г. № 23/ИСХ/20-28715

Номер кадастрового квартала: 23:43:0118001

Кадастровый номер здания, сооружения, объекта незавершенного строительства	Номера точек контура	Координаты		Радиус (R)	Средняя квадратическая погрешность определения координат характерных точек контура, м	Глубина, высота, м	
		X	Y			Н1	Н2
1	2	3	4	5	6	7	8
23:43:0118001:6405	1.1	488183.13	1377219.79	—	0.10		
23:43:0118001:6405	1.2	488181.56	1377229.50	—	0.10		
23:43:0118001:6405	1.3	488173.30	1377228.17	—	0.10		
23:43:0118001:6405	1.4	488175.13	1377216.87	—	0.10		
23:43:0118001:6405	1.5	488181.85	1377217.96	—	0.10		
23:43:0118001:6405	1.1	488183.13	1377219.79	—	0.10		
23:43:0118001:6406	1.1	488160.69	1377823.48	—	0.10		
23:43:0118001:6406	1.2	488167.58	1377824.51	—	0.10		
23:43:0118001:6406	1.3	488165.66	1377837.34	—	0.10		
23:43:0118001:6406	1.4	488158.77	1377836.31	—	0.10		
23:43:0118001:6406	1.1	488160.69	1377823.48	—	0.10		
23:43:0118001:6407	1.1	488201.49	1377854.13	—	0.10		
23:43:0118001:6407	1.2	488213.36	1377855.91	—	0.10		
23:43:0118001:6407	1.3	488212.38	1377862.47	—	0.10		
23:43:0118001:6407	1.4	488200.51	1377860.69	—	0.10		
23:43:0118001:6407	1.5	488199.33	1377859.29	—	0.10		
23:43:0118001:6407	1.6	488199.96	1377855.11	—	0.10		
23:43:0118001:6407	1.1	488201.49	1377854.13	—	0.10		
23:43:0118001:6408	1.1	488232.45	1377805.79	—	0.10		
23:43:0118001:6408	1.2	488244.34	1377807.57	—	0.10		
23:43:0118001:6408	1.3	488243.31	1377814.49	—	0.10		
23:43:0118001:6408	1.4	488231.42	1377812.72	—	0.10		
23:43:0118001:6408	1.1	488232.45	1377805.79	—	0.10		
23:43:0118001:6422	1.1	487842.78	1377319.24	—	0.10		
23:43:0118001:6422	1.2	487844.33	1377318.46	—	0.10		

Начальник отдела		С. П. Черечеча
полное наименование должности	подпись	инициалы, фамилия

М.П.

КАДАСТРОВЫЙ ПЛАН ТЕРРИТОРИИ

Лист № 467	раздела 9	Всего листов раздела 9: 664	Всего разделов: 9	Всего листов: 2092
------------	-----------	-----------------------------	-------------------	--------------------

"14" января 2020 г. № 23/ИСХ/20-28715

Номер кадастрового квартала: 23:43:0118001

Кадастровый номер здания, сооружения, объекта незавершенного строительства	Номера точек контура	Координаты		Радиус (R)	Средняя квадратическая погрешность определения координат характерных точек контура, м	Глубина, высота, м	
		X	Y			H1	H2
1	2	3	4	5	6	7	8
23:43:0118001:6422	1.3	487844.66	1377316.19	—	0.10		
23:43:0118001:6422	1.4	487856.52	1377317.96	—	0.10		
23:43:0118001:6422	1.5	487855.55	1377324.53	—	0.10		
23:43:0118001:6422	1.6	487843.75	1377322.77	—	0.10		
23:43:0118001:6422	1.7	487842.45	1377321.43	—	0.10		
23:43:0118001:6422	1.1	487842.78	1377319.24	—	0.10		
23:43:0118001:6423	1.1	488174.05	1377825.47	—	0.10		
23:43:0118001:6423	1.2	488182.97	1377826.80	—	0.10		
23:43:0118001:6423	1.3	488184.23	1377828.08	—	0.10		
23:43:0118001:6423	1.4	488183.93	1377830.11	—	0.10		
23:43:0118001:6423	1.5	488182.35	1377830.94	—	0.10		
23:43:0118001:6423	1.6	488181.34	1377837.73	—	0.10		
23:43:0118001:6423	1.7	488172.42	1377836.40	—	0.10		
23:43:0118001:6423	1.1	488174.05	1377825.47	—	0.10		
23:43:0118001:6424	1.1	488135.65	1377794.37	—	0.10		
23:43:0118001:6424	1.2	488147.57	1377796.16	—	0.10		
23:43:0118001:6424	1.3	488146.52	1377803.15	—	0.10		
23:43:0118001:6424	1.4	488134.61	1377801.36	—	0.10		
23:43:0118001:6424	1.1	488135.65	1377794.37	—	0.10		
23:43:0118001:6425	1.1	488102.76	1378094.91	—	0.10		
23:43:0118001:6425	1.2	488115.55	1378096.82	—	0.10		
23:43:0118001:6425	1.3	488114.52	1378103.65	—	0.10		
23:43:0118001:6425	1.4	488101.73	1378101.74	—	0.10		
23:43:0118001:6425	1.1	488102.76	1378094.91	—	0.10		
23:43:0118001:6426	1.1	488120.92	1377484.32	—	0.10		

Начальник отдела		<u>С. П. Черечеча</u>
полное наименование должности	подпись	инициалы, фамилия

М.П.

КАДАСТРОВЫЙ ПЛАН ТЕРРИТОРИИ

Лист № 468	раздела 9	Всего листов раздела 9: 664	Всего разделов: 9	Всего листов: 2092
------------	-----------	-----------------------------	-------------------	--------------------

"14" января 2020 г. № 23/ИСХ/20-28715

Номер кадастрового квартала: 23:43:0118001

Кадастровый номер здания, сооружения, объекта незавершенного строительства	Номера точек контура	Координаты		Радиус (R)	Средняя квадратическая погрешность определения координат характерных точек контура, м	Глубина, высота, м	
		X	Y			H1	H2
1	2	3	4	5	6	7	8
23:43:0118001:6426	1.2	488132.79	1377486.10	—	0.10		
23:43:0118001:6426	1.3	488133.99	1377487.45	—	0.10		
23:43:0118001:6426	1.4	488133.44	1377491.11	—	0.10		
23:43:0118001:6426	1.5	488131.89	1377492.05	—	0.10		
23:43:0118001:6426	1.6	488120.03	1377490.28	—	0.10		
23:43:0118001:6426	1.1	488120.92	1377484.32	—	0.10		
23:43:0118001:6427	1.1	488099.82	1377841.67	—	0.10		
23:43:0118001:6427	1.2	488111.69	1377843.44	—	0.10		
23:43:0118001:6427	1.3	488110.66	1377850.37	—	0.10		
23:43:0118001:6427	1.4	488098.79	1377848.59	—	0.10		
23:43:0118001:6427	1.1	488099.82	1377841.67	—	0.10		
23:43:0118001:6428	1.1	488254.39	1377868.44	—	0.10		
23:43:0118001:6428	1.2	488264.32	1377869.92	—	0.10		
23:43:0118001:6428	1.3	488262.99	1377878.86	—	0.10		
23:43:0118001:6428	1.4	488253.06	1377877.38	—	0.10		
23:43:0118001:6428	1.5	488252.10	1377875.99	—	0.10		
23:43:0118001:6428	1.6	488252.46	1377873.55	—	0.10		
23:43:0118001:6428	1.7	488253.77	1377872.66	—	0.10		
23:43:0118001:6428	1.1	488254.39	1377868.44	—	0.10		
23:43:0118001:6429	1.1	488159.22	1377843.50	—	0.10		
23:43:0118001:6429	1.2	488168.16	1377844.83	—	0.10		
23:43:0118001:6429	1.3	488166.53	1377855.77	—	0.10		
23:43:0118001:6429	1.4	488157.57	1377854.44	—	0.10		
23:43:0118001:6429	1.5	488158.44	1377848.59	—	0.10		
23:43:0118001:6429	1.6	488157.17	1377847.24	—	0.10		

Начальник отдела		<u>С. П. Черечеча</u>
полное наименование должности	подпись	инициалы, фамилия

М.П.

КАДАСТРОВЫЙ ПЛАН ТЕРРИТОРИИ

Лист № 469	раздела 9	Всего листов раздела 9: 664	Всего разделов: 9	Всего листов: 2092
------------	-----------	-----------------------------	-------------------	--------------------

"14" января 2020 г. № 23/ИСХ/20-28715

Номер кадастрового квартала: 23:43:0118001

Кадастровый номер здания, сооружения, объекта незавершенного строительства	Номера точек контура	Координаты		Радиус (R)	Средняя квадратическая погрешность определения координат характерных точек контура, м	Глубина, высота, м	
		X	Y			H1	H2
1	2	3	4	5	6	7	8
23:43:0118001:6429	1.7	488157.58	1377844.50	—	0.10		
23:43:0118001:6429	1.1	488159.22	1377843.50	—	0.10		
23:43:0118001:6430	1.1	487915.73	1377737.20	—	0.10		
23:43:0118001:6430	1.2	487924.69	1377738.54	—	0.10		
23:43:0118001:6430	1.3	487923.05	1377749.49	—	0.10		
23:43:0118001:6430	1.4	487914.09	1377748.15	—	0.10		
23:43:0118001:6430	1.5	487912.82	1377746.68	—	0.10		
23:43:0118001:6430	1.6	487913.12	1377744.67	—	0.10		
23:43:0118001:6430	1.7	487914.75	1377743.75	—	0.10		
23:43:0118001:6430	1.1	487915.73	1377737.20	—	0.10		
23:43:0118001:6433	1.1	488227.39	1377831.33	—	0.10		
23:43:0118001:6433	1.2	488240.28	1377833.26	—	0.10		
23:43:0118001:6433	1.3	488239.24	1377840.18	—	0.10		
23:43:0118001:6433	1.4	488226.36	1377838.25	—	0.10		
23:43:0118001:6433	1.1	488227.39	1377831.33	—	0.10		
23:43:0118001:6434	1.1	488122.33	1377727.73	—	0.10		
23:43:0118001:6434	1.2	488135.19	1377729.66	—	0.10		
23:43:0118001:6434	1.3	488134.16	1377736.59	—	0.10		
23:43:0118001:6434	1.4	488121.29	1377734.66	—	0.10		
23:43:0118001:6434	1.1	488122.33	1377727.73	—	0.10		
23:43:0118001:6435	1.1	488253.13	1376976.41	—	0.10		
23:43:0118001:6435	1.2	488251.92	1376983.59	—	0.10		
23:43:0118001:6435	1.3	488241.62	1376981.86	—	0.10		
23:43:0118001:6435	1.4	488243.17	1376972.64	—	0.10		
23:43:0118001:6435	1.5	488244.47	1376971.65	—	0.10		

Начальник отдела		<u>С. П. Черечеча</u>
полное наименование должности	подпись	инициалы, фамилия

М.П.

КАДАСТРОВЫЙ ПЛАН ТЕРРИТОРИИ

Лист № 470	раздела 9	Всего листов раздела 9: 664	Всего разделов: 9	Всего листов: 2092
------------	-----------	-----------------------------	-------------------	--------------------

"14" января 2020 г. № 23/ИСХ/20-28715

Номер кадастрового квартала: 23:43:0118001

Кадастровый номер здания, сооружения, объекта незавершенного строительства	Номера точек контура	Координаты		Радиус (R)	Средняя квадратическая погрешность определения координат характерных точек контура, м	Глубина, высота, м	
		X	Y			H1	H2
1	2	3	4	5	6	7	8
23:43:0118001:6435	1.6	488246.91	1376972.06	—	0.10		
23:43:0118001:6435	1.7	488248.05	1376973.44	—	0.10		
23:43:0118001:6435	1.8	488250	1376973.77	—	0.10		
23:43:0118001:6435	1.9	488250.82	1376975	—	0.10		
23:43:0118001:6435	1.10	488250.66	1376976	—	0.10		
23:43:0118001:6435	1.1	488253.13	1376976.41	—	0.10		
23:43:0118001:6436	1.1	488285.30	1376982.24	—	0.10		
23:43:0118001:6436	1.2	488283.81	1376990.82	—	0.10		
23:43:0118001:6436	1.3	488275.93	1376989.45	—	0.10		
23:43:0118001:6436	1.4	488277.68	1376979.40	—	0.10		
23:43:0118001:6436	1.5	488280.65	1376979.92	—	0.10		
23:43:0118001:6436	1.6	488280.73	1376979.44	—	0.10		
23:43:0118001:6436	1.7	488283.11	1376979.86	—	0.10		
23:43:0118001:6436	1.8	488283.92	1376981	—	0.10		
23:43:0118001:6436	1.9	488283.75	1376981.97	—	0.10		
23:43:0118001:6436	1.1	488285.30	1376982.24	—	0.10		
23:43:0118001:6437	1.1	488251.61	1376991.73	—	0.10		
23:43:0118001:6437	1.2	488249.94	1377001.39	—	0.10		
23:43:0118001:6437	1.3	488248.32	1377002.53	—	0.10		
23:43:0118001:6437	1.4	488245.83	1377002.10	—	0.10		
23:43:0118001:6437	1.5	488244.68	1377000.47	—	0.10		
23:43:0118001:6437	1.6	488244.53	1377001.35	—	0.10		
23:43:0118001:6437	1.7	488241.81	1377000.88	—	0.10		
23:43:0118001:6437	1.8	488242.07	1376999.39	—	0.10		
23:43:0118001:6437	1.9	488239.97	1376999.02	—	0.10		

Начальник отдела		<u>С. П. Черечеча</u>
полное наименование должности	подпись	инициалы, фамилия

М.П.

КАДАСТРОВЫЙ ПЛАН ТЕРРИТОРИИ

Лист № 471	раздела 9	Всего листов раздела 9: 664	Всего разделов: 9	Всего листов: 2092
------------	-----------	-----------------------------	-------------------	--------------------

"14" января 2020 г. № 23/ИСХ/20-28715

Номер кадастрового квартала: 23:43:0118001

Кадастровый номер здания, сооружения, объекта незавершенного строительства	Номера точек контура	Координаты		Радиус (R)	Средняя квадратическая погрешность определения координат характерных точек контура, м	Глубина, высота, м	
		X	Y			H1	H2
1	2	3	4	5	6	7	8
23:43:0118001:6437	1.10	488241.53	1376989.99	—	0.10		
23:43:0118001:6437	1.1	488251.61	1376991.73	—	0.10		
23:43:0118001:6438	1.1	488049.90	1376937.35	—	0.10		
23:43:0118001:6438	1.2	488039.99	1376935.44	—	0.10		
23:43:0118001:6438	1.3	488040.16	1376934.55	—	0.10		
23:43:0118001:6438	1.4	488039.27	1376934.38	—	0.10		
23:43:0118001:6438	1.5	488039.98	1376930.67	—	0.10		
23:43:0118001:6438	1.6	488040.15	1376930.76	—	0.10		
23:43:0118001:6438	1.7	488040.59	1376928.36	—	0.10		
23:43:0118001:6438	1.8	488042.57	1376928.73	—	0.10		
23:43:0118001:6438	1.9	488042.61	1376928.51	—	0.10		
23:43:0118001:6438	1.10	488051.28	1376930.18	—	0.10		
23:43:0118001:6438	1.1	488049.90	1376937.35	—	0.10		
23:43:0118001:6439	1.1	488302.50	1376985.72	—	0.10		
23:43:0118001:6439	1.2	488301.01	1376994.29	—	0.10		
23:43:0118001:6439	1.3	488293.13	1376992.92	—	0.10		
23:43:0118001:6439	1.4	488294.87	1376982.88	—	0.10		
23:43:0118001:6439	1.5	488297.85	1376983.40	—	0.10		
23:43:0118001:6439	1.6	488297.93	1376982.92	—	0.10		
23:43:0118001:6439	1.7	488300.30	1376983.33	—	0.10		
23:43:0118001:6439	1.8	488301.11	1376984.48	—	0.10		
23:43:0118001:6439	1.9	488300.95	1376985.45	—	0.10		
23:43:0118001:6439	1.1	488302.50	1376985.72	—	0.10		
23:43:0118001:6440	1.1	488286.06	1376998.57	—	0.10		
23:43:0118001:6440	1.2	488284.40	1377008.23	—	0.10		

Начальник отдела		<u>С. П. Черечеча</u>
полное наименование должности	подпись	инициалы, фамилия

М.П.

КАДАСТРОВЫЙ ПЛАН ТЕРРИТОРИИ

Лист № 472	раздела 9	Всего листов раздела 9: 664	Всего разделов: 9	Всего листов: 2092
------------	-----------	-----------------------------	-------------------	--------------------

"14" января 2020 г. № 23/ИСХ/20-28715

Номер кадастрового квартала: 23:43:0118001

Кадастровый номер здания, сооружения, объекта незавершенного строительства	Номера точек контура	Координаты		Радиус (R)	Средняя квадратическая погрешность определения координат характерных точек контура, м	Глубина, высота, м	
		X	Y			H1	H2
1	2	3	4	5	6	7	8
23:43:0118001:6440	1.3	488282.78	1377009.38	—	0.10		
23:43:0118001:6440	1.4	488280.29	1377008.95	—	0.10		
23:43:0118001:6440	1.5	488279.14	1377007.32	—	0.10		
23:43:0118001:6440	1.6	488278.99	1377008.20	—	0.10		
23:43:0118001:6440	1.7	488276.27	1377007.73	—	0.10		
23:43:0118001:6440	1.8	488276.53	1377006.23	—	0.10		
23:43:0118001:6440	1.9	488274.43	1377005.87	—	0.10		
23:43:0118001:6440	1.10	488275.99	1376996.84	—	0.10		
23:43:0118001:6440	1.1	488286.06	1376998.57	—	0.10		
23:43:0118001:6441	1.1	488268.83	1376995.25	—	0.10		
23:43:0118001:6441	1.2	488267.26	1377004.46	—	0.10		
23:43:0118001:6441	1.3	488265.95	1377005.45	—	0.10		
23:43:0118001:6441	1.4	488263.51	1377005.03	—	0.10		
23:43:0118001:6441	1.5	488262.38	1377003.65	—	0.10		
23:43:0118001:6441	1.6	488260.42	1377003.32	—	0.10		
23:43:0118001:6441	1.7	488259.61	1377002.09	—	0.10		
23:43:0118001:6441	1.8	488259.78	1377001.09	—	0.10		
23:43:0118001:6441	1.9	488257.30	1377000.66	—	0.10		
23:43:0118001:6441	1.10	488258.53	1376993.49	—	0.10		
23:43:0118001:6441	1.1	488268.83	1376995.25	—	0.10		
23:43:0118001:6442	1.1	488127.07	1377846.08	—	0.10		
23:43:0118001:6442	1.2	488138.96	1377847.88	—	0.10		
23:43:0118001:6442	1.3	488140.15	1377849.24	—	0.10		
23:43:0118001:6442	1.4	488139.51	1377853.53	—	0.10		
23:43:0118001:6442	1.5	488137.98	1377854.44	—	0.10		

Начальник отдела		<u>С. П. Черечеча</u>
полное наименование должности	подпись	инициалы, фамилия

М.П.

КАДАСТРОВЫЙ ПЛАН ТЕРРИТОРИИ

Лист № 473	раздела 9	Всего листов раздела 9: 664	Всего разделов: 9	Всего листов: 2092
------------	-----------	-----------------------------	-------------------	--------------------

"14" января 2020 г. № 23/ИСХ/20-28715

Номер кадастрового квартала: 23:43:0118001

Кадастровый номер здания, сооружения, объекта незавершенного строительства	Номера точек контура	Координаты		Радиус (R)	Средняя квадратическая погрешность определения координат характерных точек контура, м	Глубина, высота, м	
		X	Y			H1	H2
1	2	3	4	5	6	7	8
23:43:0118001:6442	1.6	488126.10	1377852.65	—	0.10		
23:43:0118001:6442	1.1	488127.07	1377846.08	—	0.10		
23:43:0118001:6443	1.1	487920.52	1377715.28	—	0.10		
23:43:0118001:6443	1.2	487927.45	1377716.32	—	0.10		
23:43:0118001:6443	1.3	487925.67	1377728.21	—	0.10		
23:43:0118001:6443	1.4	487918.74	1377727.17	—	0.10		
23:43:0118001:6443	1.1	487920.52	1377715.28	—	0.10		
23:43:0118001:6444	1.1	488129.09	1377832.90	—	0.10		
23:43:0118001:6444	1.2	488140.94	1377834.69	—	0.10		
23:43:0118001:6444	1.3	488140.62	1377836.78	—	0.10		
23:43:0118001:6444	1.4	488141.85	1377837.86	—	0.10		
23:43:0118001:6444	1.5	488141.47	1377840.39	—	0.10		
23:43:0118001:6444	1.6	488139.88	1377841.24	—	0.10		
23:43:0118001:6444	1.7	488128.10	1377839.47	—	0.10		
23:43:0118001:6444	1.1	488129.09	1377832.90	—	0.10		
23:43:0118001:6445	1.1	487947.20	1377787.13	—	0.10		
23:43:0118001:6445	1.2	487959.17	1377788.93	—	0.10		
23:43:0118001:6445	1.3	487958.12	1377795.97	—	0.10		
23:43:0118001:6445	1.4	487946.14	1377794.18	—	0.10		
23:43:0118001:6445	1.1	487947.20	1377787.13	—	0.10		
23:43:0118001:6446	1.1	488270.60	1376979.62	—	0.10		
23:43:0118001:6446	1.2	488269.49	1376986.81	—	0.10		
23:43:0118001:6446	1.3	488259.16	1376985.21	—	0.10		
23:43:0118001:6446	1.4	488260.59	1376975.98	—	0.10		
23:43:0118001:6446	1.5	488261.88	1376974.97	—	0.10		

Начальник отдела		<u>С. П. Черечеча</u>
полное наименование должности	подпись	инициалы, фамилия

М.П.

КАДАСТРОВЫЙ ПЛАН ТЕРРИТОРИИ

Лист № 474	раздела 9	Всего листов раздела 9: 664	Всего разделов: 9	Всего листов: 2092
------------	-----------	-----------------------------	-------------------	--------------------

"14" января 2020 г. № 23/ИСХ/20-28715

Номер кадастрового квартала: 23:43:0118001

Кадастровый номер здания, сооружения, объекта незавершенного строительства	Номера точек контура	Координаты		Радиус (R)	Средняя квадратическая погрешность определения координат характерных точек контура, м	Глубина, высота, м	
		X	Y			H1	H2
1	2	3	4	5	6	7	8
23:43:0118001:6446	1.6	488264.33	1376975.35	—	0.10		
23:43:0118001:6446	1.7	488265.48	1376976.71	—	0.10		
23:43:0118001:6446	1.8	488267.44	1376977.02	—	0.10		
23:43:0118001:6446	1.9	488268.28	1376978.23	—	0.10		
23:43:0118001:6446	1.10	488268.12	1376979.24	—	0.10		
23:43:0118001:6446	1.1	488270.60	1376979.62	—	0.10		
23:43:0118001:6447	1.1	487934.14	1377718.77	—	0.10		
23:43:0118001:6447	1.2	487941.08	1377719.81	—	0.10		
23:43:0118001:6447	1.3	487939.30	1377731.74	—	0.10		
23:43:0118001:6447	1.4	487932.36	1377730.71	—	0.10		
23:43:0118001:6447	1.1	487934.14	1377718.77	—	0.10		
23:43:0118001:6448	1.1	488217.70	1377736.54	—	0.10		
23:43:0118001:6448	1.2	488230.57	1377738.47	—	0.10		
23:43:0118001:6448	1.3	488229.59	1377745.03	—	0.10		
23:43:0118001:6448	1.4	488216.71	1377743.11	—	0.10		
23:43:0118001:6448	1.1	488217.70	1377736.54	—	0.10		
23:43:0118001:6449	1.1	487905.85	1377229.63	—	0.10		
23:43:0118001:6449	1.2	487907.97	1377229.94	—	0.10		
23:43:0118001:6449	1.3	487908.76	1377231.46	—	0.10		
23:43:0118001:6449	1.4	487913.25	1377232.11	—	0.10		
23:43:0118001:6449	1.5	487911.63	1377242.98	—	0.10		
23:43:0118001:6449	1.6	487902.87	1377241.68	—	0.10		
23:43:0118001:6449	1.7	487904.49	1377230.78	—	0.10		
23:43:0118001:6449	1.1	487905.85	1377229.63	—	0.10		
23:43:0118001:6450	1.1	488469.50	1376560.70	—	0.10		

Начальник отдела		С. П. Черечеча
полное наименование должности	подпись	инициалы, фамилия

М.П.

КАДАСТРОВЫЙ ПЛАН ТЕРРИТОРИИ

Лист № 475	раздела 9	Всего листов раздела 9: 664	Всего разделов: 9	Всего листов: 2092
------------	-----------	-----------------------------	-------------------	--------------------

"14" января 2020 г. № 23/ИСХ/20-28715

Номер кадастрового квартала: 23:43:0118001

Кадастровый номер здания, сооружения, объекта незавершенного строительства	Номера точек контура	Координаты		Радиус (R)	Средняя квадратическая погрешность определения координат характерных точек контура, м	Глубина, высота, м	
		X	Y			H1	H2
1	2	3	4	5	6	7	8
23:43:0118001:6450	1.2	488466.39	1376578.86	—	0.10		
23:43:0118001:6450	1.3	488453.73	1376573.16	—	0.10		
23:43:0118001:6450	1.4	488456.89	1376555.01	—	0.10		
23:43:0118001:6450	1.1	488469.50	1376560.70	—	0.10		
23:43:0118001:6451	1.1	487882.90	1377047.14	—	0.10		
23:43:0118001:6451	1.2	487880.59	1377060.97	—	0.10		
23:43:0118001:6451	1.3	487874.15	1377059.93	—	0.10		
23:43:0118001:6451	1.4	487876.50	1377046.10	—	0.10		
23:43:0118001:6451	1.1	487882.90	1377047.14	—	0.10		
23:43:0118001:6452	1.1	488135.62	1377781.29	—	0.10		
23:43:0118001:6452	1.2	488149.48	1377783.37	—	0.10		
23:43:0118001:6452	1.3	488148.44	1377790.34	—	0.10		
23:43:0118001:6452	1.4	488134.58	1377788.27	—	0.10		
23:43:0118001:6452	1.1	488135.62	1377781.29	—	0.10		
23:43:0118001:6453	1.1	487967.85	1377790.26	—	0.10		
23:43:0118001:6453	1.2	487979.79	1377792.06	—	0.10		
23:43:0118001:6453	1.3	487978.74	1377799.07	—	0.10		
23:43:0118001:6453	1.4	487966.79	1377797.27	—	0.10		
23:43:0118001:6453	1.1	487967.85	1377790.26	—	0.10		
23:43:0118001:6454	1.1	488179.86	1377785.92	—	0.10		
23:43:0118001:6454	1.2	488188.78	1377787.28	—	0.10		
23:43:0118001:6454	1.3	488190.08	1377788.71	—	0.10		
23:43:0118001:6454	1.4	488189.74	1377790.99	—	0.10		
23:43:0118001:6454	1.5	488188.09	1377791.88	—	0.10		
23:43:0118001:6454	1.6	488187.14	1377798.15	—	0.10		

Начальник отдела		<u>С. П. Черечеча</u>
полное наименование должности	подпись	инициалы, фамилия

М.П.

КАДАСТРОВЫЙ ПЛАН ТЕРРИТОРИИ

Лист № 476	раздела 9	Всего листов раздела 9: 664	Всего разделов: 9	Всего листов: 2092
------------	-----------	-----------------------------	-------------------	--------------------

"14" января 2020 г. № 23/ИСХ/20-28715

Номер кадастрового квартала: 23:43:0118001

Кадастровый номер здания, сооружения, объекта незавершенного строительства	Номера точек контура	Координаты		Радиус (R)	Средняя квадратическая погрешность определения координат характерных точек контура, м	Глубина, высота, м	
		X	Y			H1	H2
1	2	3	4	5	6	7	8
23:43:0118001:6454	1.7	488178.20	1377796.79	—	0.10		
23:43:0118001:6454	1.1	488179.86	1377785.92	—	0.10		
23:43:0118001:6455	1.1	488200.72	1377869.12	—	0.10		
23:43:0118001:6455	1.2	488207.28	1377870.09	—	0.10		
23:43:0118001:6455	1.3	488205.52	1377881.95	—	0.10		
23:43:0118001:6455	1.4	488204.04	1377883.16	—	0.10		
23:43:0118001:6455	1.5	488200.04	1377882.57	—	0.10		
23:43:0118001:6455	1.6	488198.96	1377880.98	—	0.10		
23:43:0118001:6455	1.1	488200.72	1377869.12	—	0.10		
23:43:0118001:6456	1.1	488337.68	1377008.99	—	0.10		
23:43:0118001:6456	1.2	488336.11	1377018.20	—	0.10		
23:43:0118001:6456	1.3	488334.80	1377019.19	—	0.10		
23:43:0118001:6456	1.4	488332.36	1377018.78	—	0.10		
23:43:0118001:6456	1.5	488331.23	1377017.40	—	0.10		
23:43:0118001:6456	1.6	488329.28	1377017.06	—	0.10		
23:43:0118001:6456	1.7	488328.46	1377015.83	—	0.10		
23:43:0118001:6456	1.8	488328.63	1377014.83	—	0.10		
23:43:0118001:6456	1.9	488326.15	1377014.41	—	0.10		
23:43:0118001:6456	1.10	488327.38	1377007.23	—	0.10		
23:43:0118001:6456	1.1	488337.68	1377008.99	—	0.10		
23:43:0118001:6457	1.1	487847.51	1377218.03	—	0.10		
23:43:0118001:6457	1.2	487851.74	1377218.66	—	0.10		
23:43:0118001:6457	1.3	487852.70	1377220.36	—	0.10		
23:43:0118001:6457	1.4	487850.93	1377232.20	—	0.10		
23:43:0118001:6457	1.5	487844.37	1377231.22	—	0.10		

Начальник отдела		<u>С. П. Черечеча</u>
полное наименование должности	подпись	инициалы, фамилия

М.П.

КАДАСТРОВЫЙ ПЛАН ТЕРРИТОРИИ

Лист № 477	раздела 9	Всего листов раздела 9: 664	Всего разделов: 9	Всего листов: 2092
------------	-----------	-----------------------------	-------------------	--------------------

"14" января 2020 г. № 23/ИСХ/20-28715

Номер кадастрового квартала: 23:43:0118001

Кадастровый номер здания, сооружения, объекта незавершенного строительства	Номера точек контура	Координаты		Радиус (R)	Средняя квадратическая погрешность определения координат характерных точек контура, м	Глубина, высота, м	
		X	Y			H1	H2
1	2	3	4	5	6	7	8
23:43:0118001:6457	1.6	487846.13	1377219.38	—	0.10		
23:43:0118001:6457	1.1	487847.51	1377218.03	—	0.10		
23:43:0118001:6458	1.1	488174.53	1377845.77	—	0.10		
23:43:0118001:6458	1.2	488181.45	1377846.81	—	0.10		
23:43:0118001:6458	1.3	488179.68	1377858.66	—	0.10		
23:43:0118001:6458	1.4	488172.76	1377857.63	—	0.10		
23:43:0118001:6458	1.1	488174.53	1377845.77	—	0.10		
23:43:0118001:6459	1.1	488356.54	1376996.81	—	0.10		
23:43:0118001:6459	1.2	488355.25	1377003.97	—	0.10		
23:43:0118001:6459	1.3	488344.96	1377002.11	—	0.10		
23:43:0118001:6459	1.4	488346.63	1376992.91	—	0.10		
23:43:0118001:6459	1.5	488347.94	1376991.94	—	0.10		
23:43:0118001:6459	1.6	488350.38	1376992.38	—	0.10		
23:43:0118001:6459	1.7	488351.50	1376993.77	—	0.10		
23:43:0118001:6459	1.8	488353.45	1376994.12	—	0.10		
23:43:0118001:6459	1.9	488354.25	1376995.36	—	0.10		
23:43:0118001:6459	1.10	488354.07	1376996.36	—	0.10		
23:43:0118001:6459	1.1	488356.54	1376996.81	—	0.10		
23:43:0118001:6460	1.1	488337.02	1376992.52	—	0.10		
23:43:0118001:6460	1.2	488335.53	1377001.09	—	0.10		
23:43:0118001:6460	1.3	488327.66	1376999.73	—	0.10		
23:43:0118001:6460	1.4	488329.40	1376989.68	—	0.10		
23:43:0118001:6460	1.5	488332.37	1376990.20	—	0.10		
23:43:0118001:6460	1.6	488332.46	1376989.72	—	0.10		
23:43:0118001:6460	1.7	488334.83	1376990.14	—	0.10		

Начальник отдела		<u>С. П. Черечеча</u>
полное наименование должности	подпись	инициалы, фамилия

М.П.

КАДАСТРОВЫЙ ПЛАН ТЕРРИТОРИИ

Лист № 478	раздела 9	Всего листов раздела 9: 664	Всего разделов: 9	Всего листов: 2092
------------	-----------	-----------------------------	-------------------	--------------------

"14" января 2020 г. № 23/ИСХ/20-28715

Номер кадастрового квартала: 23:43:0118001

Кадастровый номер здания, сооружения, объекта незавершенного строительства	Номера точек контура	Координаты		Радиус (R)	Средняя квадратическая погрешность определения координат характерных точек контура, м	Глубина, высота, м	
		X	Y			H1	H2
1	2	3	4	5	6	7	8
23:43:0118001:6460	1.8	488335.64	1376991.28	—	0.10		
23:43:0118001:6460	1.9	488335.47	1376992.25	—	0.10		
23:43:0118001:6460	1.1	488337.02	1376992.52	—	0.10		
23:43:0118001:6461	1.1	488257.86	1377846.74	—	0.10		
23:43:0118001:6461	1.2	488266.84	1377848.04	—	0.10		
23:43:0118001:6461	1.3	488265.26	1377858.95	—	0.10		
23:43:0118001:6461	1.4	488256.29	1377857.64	—	0.10		
23:43:0118001:6461	1.5	488255.04	1377856.38	—	0.10		
23:43:0118001:6461	1.6	488255.38	1377854.08	—	0.10		
23:43:0118001:6461	1.7	488256.90	1377853.33	—	0.10		
23:43:0118001:6461	1.1	488257.86	1377846.74	—	0.10		
23:43:0118001:6462	1.1	488110.69	1377778.56	—	0.10		
23:43:0118001:6462	1.2	488122.59	1377780.34	—	0.10		
23:43:0118001:6462	1.3	488121.55	1377787.29	—	0.10		
23:43:0118001:6462	1.4	488109.65	1377785.50	—	0.10		
23:43:0118001:6462	1.1	488110.69	1377778.56	—	0.10		
23:43:0118001:6463	1.1	488320.50	1377005.39	—	0.10		
23:43:0118001:6463	1.2	488318.84	1377015.05	—	0.10		
23:43:0118001:6463	1.3	488317.21	1377016.19	—	0.10		
23:43:0118001:6463	1.4	488314.72	1377015.77	—	0.10		
23:43:0118001:6463	1.5	488313.58	1377014.14	—	0.10		
23:43:0118001:6463	1.6	488313.43	1377015.02	—	0.10		
23:43:0118001:6463	1.7	488310.71	1377014.55	—	0.10		
23:43:0118001:6463	1.8	488310.97	1377013.05	—	0.10		
23:43:0118001:6463	1.9	488308.87	1377012.69	—	0.10		

Начальник отдела		<u>С. П. Черечеча</u>
полное наименование должности	подпись	инициалы, фамилия

М.П.

КАДАСТРОВЫЙ ПЛАН ТЕРРИТОРИИ

Лист № 479	раздела 9	Всего листов раздела 9: 664	Всего разделов: 9	Всего листов: 2092
------------	-----------	-----------------------------	-------------------	--------------------

"14" января 2020 г. № 23/ИСХ/20-28715

Номер кадастрового квартала: 23:43:0118001

Кадастровый номер здания, сооружения, объекта незавершенного строительства	Номера точек контура	Координаты		Радиус (R)	Средняя квадратическая погрешность определения координат характерных точек контура, м	Глубина, высота, м	
		X	Y			H1	H2
1	2	3	4	5	6	7	8
23:43:0118001:6463	1.10	488310.42	1377003.66	—	0.10		
23:43:0118001:6463	1.1	488320.50	1377005.39	—	0.10		
23:43:0118001:6464	1.1	488319.73	1376989.09	—	0.10		
23:43:0118001:6464	1.2	488318.24	1376997.66	—	0.10		
23:43:0118001:6464	1.3	488310.36	1376996.29	—	0.10		
23:43:0118001:6464	1.4	488312.10	1376986.25	—	0.10		
23:43:0118001:6464	1.5	488315.08	1376986.77	—	0.10		
23:43:0118001:6464	1.6	488315.16	1376986.29	—	0.10		
23:43:0118001:6464	1.7	488317.53	1376986.70	—	0.10		
23:43:0118001:6464	1.8	488318.34	1376987.85	—	0.10		
23:43:0118001:6464	1.9	488318.17	1376988.82	—	0.10		
23:43:0118001:6464	1.1	488319.73	1376989.09	—	0.10		
23:43:0118001:6465	1.1	488372.12	1377015.76	—	0.10		
23:43:0118001:6465	1.2	488370.55	1377024.97	—	0.10		
23:43:0118001:6465	1.3	488369.24	1377025.96	—	0.10		
23:43:0118001:6465	1.4	488366.80	1377025.55	—	0.10		
23:43:0118001:6465	1.5	488365.67	1377024.17	—	0.10		
23:43:0118001:6465	1.6	488363.72	1377023.83	—	0.10		
23:43:0118001:6465	1.7	488362.90	1377022.60	—	0.10		
23:43:0118001:6465	1.8	488363.07	1377021.60	—	0.10		
23:43:0118001:6465	1.9	488360.59	1377021.18	—	0.10		
23:43:0118001:6465	1.10	488361.82	1377014	—	0.10		
23:43:0118001:6465	1.1	488372.12	1377015.76	—	0.10		
23:43:0118001:6466	1.1	488122.96	1377471.84	—	0.10		
23:43:0118001:6466	1.2	488134.75	1377473.62	—	0.10		

Начальник отдела		<u>С. П. Черечеча</u>
полное наименование должности	подпись	инициалы, фамилия

М.П.

КАДАСТРОВЫЙ ПЛАН ТЕРРИТОРИИ

Лист № 480	раздела 9	Всего листов раздела 9: 664	Всего разделов: 9	Всего листов: 2092
------------	-----------	-----------------------------	-------------------	--------------------

"14" января 2020 г. № 23/ИСХ/20-28715

Номер кадастрового квартала: 23:43:0118001

Кадастровый номер здания, сооружения, объекта незавершенного строительства	Номера точек контура	Координаты		Радиус (R)	Средняя квадратическая погрешность определения координат характерных точек контура, м	Глубина, высота, м	
		X	Y			H1	H2
1	2	3	4	5	6	7	8
23:43:0118001:6466	1.3	488136.05	1377474.97	—	0.10		
23:43:0118001:6466	1.4	488135.71	1377477.16	—	0.10		
23:43:0118001:6466	1.5	488134.16	1377477.93	—	0.10		
23:43:0118001:6466	1.6	488133.82	1377480.20	—	0.10		
23:43:0118001:6466	1.7	488121.96	1377478.41	—	0.10		
23:43:0118001:6466	1.1	488122.96	1377471.84	—	0.10		
23:43:0118001:6467	1.1	488138.09	1377768.47	—	0.10		
23:43:0118001:6467	1.2	488150.58	1377770.34	—	0.10		
23:43:0118001:6467	1.3	488151.76	1377771.67	—	0.10		
23:43:0118001:6467	1.4	488151.06	1377776.36	—	0.10		
23:43:0118001:6467	1.5	488149.54	1377777.31	—	0.10		
23:43:0118001:6467	1.6	488137.05	1377775.45	—	0.10		
23:43:0118001:6467	1.1	488138.09	1377768.47	—	0.10		
23:43:0118001:6468	1.1	488354.91	1377012.11	—	0.10		
23:43:0118001:6468	1.2	488353.25	1377021.77	—	0.10		
23:43:0118001:6468	1.3	488351.62	1377022.91	—	0.10		
23:43:0118001:6468	1.4	488349.14	1377022.49	—	0.10		
23:43:0118001:6468	1.5	488347.99	1377020.86	—	0.10		
23:43:0118001:6468	1.6	488347.84	1377021.73	—	0.10		
23:43:0118001:6468	1.7	488345.12	1377021.27	—	0.10		
23:43:0118001:6468	1.8	488345.38	1377019.77	—	0.10		
23:43:0118001:6468	1.9	488343.28	1377019.41	—	0.10		
23:43:0118001:6468	1.10	488344.83	1377010.38	—	0.10		
23:43:0118001:6468	1.1	488354.91	1377012.11	—	0.10		
23:43:0118001:6469	1.1	487969.95	1377776.28	—	0.10		

Начальник отдела		<u>С. П. Черечеча</u>
полное наименование должности	подпись	инициалы, фамилия

М.П.

КАДАСТРОВЫЙ ПЛАН ТЕРРИТОРИИ

Лист № 481	раздела 9	Всего листов раздела 9: 664	Всего разделов: 9	Всего листов: 2092
------------	-----------	-----------------------------	-------------------	--------------------

"14" января 2020 г. № 23/ИСХ/20-28715

Номер кадастрового квартала: 23:43:0118001

Кадастровый номер здания, сооружения, объекта незавершенного строительства	Номера точек контура	Координаты		Радиус (R)	Средняя квадратическая погрешность определения координат характерных точек контура, м	Глубина, высота, м	
		X	Y			H1	H2
1	2	3	4	5	6	7	8
23:43:0118001:6469	1.2	487982.91	1377778.22	—	0.10		
23:43:0118001:6469	1.3	487981.71	1377786.21	—	0.10		
23:43:0118001:6469	1.4	487968.76	1377784.28	—	0.10		
23:43:0118001:6469	1.1	487969.95	1377776.28	—	0.10		
23:43:0118001:6470	1.1	488258.62	1377884.32	—	0.10		
23:43:0118001:6470	1.2	488270.30	1377886.06	—	0.10		
23:43:0118001:6470	1.3	488271.81	1377887.45	—	0.10		
23:43:0118001:6470	1.4	488271.47	1377889.70	—	0.10		
23:43:0118001:6470	1.5	488269.85	1377890.38	—	0.10		
23:43:0118001:6470	1.6	488269.51	1377892.66	—	0.10		
23:43:0118001:6470	1.7	488257.64	1377890.88	—	0.10		
23:43:0118001:6470	1.1	488258.62	1377884.32	—	0.10		
23:43:0118001:6471	1.1	487972.34	1377760.54	—	0.10		
23:43:0118001:6471	1.2	487985.26	1377762.48	—	0.10		
23:43:0118001:6471	1.3	487984.20	1377769.45	—	0.10		
23:43:0118001:6471	1.4	487971.29	1377767.52	—	0.10		
23:43:0118001:6471	1.1	487972.34	1377760.54	—	0.10		
23:43:0118001:6472	1.1	488164.20	1377864.45	—	0.10		
23:43:0118001:6472	1.2	488176.10	1377866.22	—	0.10		
23:43:0118001:6472	1.3	488177.36	1377867.43	—	0.10		
23:43:0118001:6472	1.4	488177.05	1377869.55	—	0.10		
23:43:0118001:6472	1.5	488175.51	1377870.45	—	0.10		
23:43:0118001:6472	1.6	488175.16	1377872.80	—	0.10		
23:43:0118001:6472	1.7	488163.22	1377871.03	—	0.10		
23:43:0118001:6472	1.1	488164.20	1377864.45	—	0.10		

Начальник отдела		<u>С. П. Черечеча</u>
полное наименование должности	подпись	инициалы, фамилия

М.П.

КАДАСТРОВЫЙ ПЛАН ТЕРРИТОРИИ

Лист № 482	раздела 9	Всего листов раздела 9: 664	Всего разделов: 9	Всего листов: 2092
------------	-----------	-----------------------------	-------------------	--------------------

"14" января 2020 г. № 23/ИСХ/20-28715

Номер кадастрового квартала: 23:43:0118001

Кадастровый номер здания, сооружения, объекта незавершенного строительства	Номера точек контура	Координаты		Радиус (R)	Средняя квадратическая погрешность определения координат характерных точек контура, м	Глубина, высота, м	
		X	Y			H1	H2
1	2	3	4	5	6	7	8
23:43:0118001:6473	1.1	487952.88	1377674.60	—	0.10		
23:43:0118001:6473	1.2	487959.85	1377675.64	—	0.10		
23:43:0118001:6473	1.3	487957.92	1377688.60	—	0.10		
23:43:0118001:6473	1.4	487950.95	1377687.56	—	0.10		
23:43:0118001:6473	1.1	487952.88	1377674.60	—	0.10		
23:43:0118001:6474	1.1	487926.49	1377756.12	—	0.10		
23:43:0118001:6474	1.2	487933.48	1377757.16	—	0.10		
23:43:0118001:6474	1.3	487931.70	1377769.05	—	0.10		
23:43:0118001:6474	1.4	487924.72	1377768.01	—	0.10		
23:43:0118001:6474	1.1	487926.49	1377756.12	—	0.10		
23:43:0118001:6475	1.1	487910.61	1377833.89	—	0.10		
23:43:0118001:6475	1.2	487922.38	1377835.65	—	0.10		
23:43:0118001:6475	1.3	487923.53	1377837.07	—	0.10		
23:43:0118001:6475	1.4	487923.23	1377839.12	—	0.10		
23:43:0118001:6475	1.5	487921.87	1377839.90	—	0.10		
23:43:0118001:6475	1.6	487921.51	1377842.28	—	0.10		
23:43:0118001:6475	1.7	487909.63	1377840.50	—	0.10		
23:43:0118001:6475	1.1	487910.61	1377833.89	—	0.10		
23:43:0118001:6476	1.1	487965.75	1377678.36	—	0.10		
23:43:0118001:6476	1.2	487972.36	1377679.35	—	0.10		
23:43:0118001:6476	1.3	487973.56	1377678.12	—	0.10		
23:43:0118001:6476	1.4	487975.83	1377678.46	—	0.10		
23:43:0118001:6476	1.5	487976.71	1377679.99	—	0.10		
23:43:0118001:6476	1.6	487975.07	1377690.96	—	0.10		
23:43:0118001:6476	1.7	487964.11	1377689.32	—	0.10		

Начальник отдела		<u>С. П. Черечеча</u>
полное наименование должности	подпись	инициалы, фамилия

М.П.

КАДАСТРОВЫЙ ПЛАН ТЕРРИТОРИИ

Лист № 483	раздела 9	Всего листов раздела 9: 664	Всего разделов: 9	Всего листов: 2092
------------	-----------	-----------------------------	-------------------	--------------------

"14" января 2020 г. № 23/ИСХ/20-28715

Номер кадастрового квартала: 23:43:0118001

Кадастровый номер здания, сооружения, объекта незавершенного строительства	Номера точек контура	Координаты		Радиус (R)	Средняя квадратическая погрешность определения координат характерных точек контура, м	Глубина, высота, м	
		X	Y			H1	H2
1	2	3	4	5	6	7	8
23:43:0118001:6476	1.1	487965.75	1377678.36	—	0.10		
23:43:0118001:6477	1.1	488110.15	1377858.13	—	0.10		
23:43:0118001:6477	1.2	488120.89	1377859.74	—	0.10		
23:43:0118001:6477	1.3	488119.27	1377870.52	—	0.10		
23:43:0118001:6477	1.4	488112.38	1377869.49	—	0.10		
23:43:0118001:6477	1.5	488111.19	1377870.67	—	0.10		
23:43:0118001:6477	1.6	488109.26	1377870.38	—	0.10		
23:43:0118001:6477	1.7	488108.52	1377868.99	—	0.10		
23:43:0118001:6477	1.1	488110.15	1377858.13	—	0.10		
23:43:0118001:6478	1.1	487965.20	1377806.38	—	0.10		
23:43:0118001:6478	1.2	487977.07	1377808.17	—	0.10		
23:43:0118001:6478	1.3	487978.21	1377809.70	—	0.10		
23:43:0118001:6478	1.4	487977.90	1377811.74	—	0.10		
23:43:0118001:6478	1.5	487976.40	1377812.56	—	0.10		
23:43:0118001:6478	1.6	487976.08	1377814.71	—	0.10		
23:43:0118001:6478	1.7	487964.21	1377812.92	—	0.10		
23:43:0118001:6478	1.1	487965.20	1377806.38	—	0.10		
23:43:0118001:6479	1.1	487961.31	1377841.15	—	0.10		
23:43:0118001:6479	1.2	487973.24	1377842.93	—	0.10		
23:43:0118001:6479	1.3	487972.19	1377849.90	—	0.10		
23:43:0118001:6479	1.4	487960.26	1377848.12	—	0.10		
23:43:0118001:6479	1.1	487961.31	1377841.15	—	0.10		
23:43:0118001:6480	1.1	488214.15	1377763.68	—	0.10		
23:43:0118001:6480	1.2	488226.08	1377765.44	—	0.10		
23:43:0118001:6480	1.3	488225.05	1377772.41	—	0.10		

Начальник отдела		С. П. Черечеча
полное наименование должности	подпись	инициалы, фамилия

М.П.

КАДАСТРОВЫЙ ПЛАН ТЕРРИТОРИИ

Лист № 484	раздела 9	Всего листов раздела 9: 664	Всего разделов: 9	Всего листов: 2092
------------	-----------	-----------------------------	-------------------	--------------------

"14" января 2020 г. № 23/ИСХ/20-28715

Номер кадастрового квартала: 23:43:0118001

Кадастровый номер здания, сооружения, объекта незавершенного строительства	Номера точек контура	Координаты		Радиус (R)	Средняя квадратическая погрешность определения координат характерных точек контура, м	Глубина, высота, м	
		X	Y			H1	H2
1	2	3	4	5	6	7	8
23:43:0118001:6480	1.4	488213.13	1377770.65	—	0.10		
23:43:0118001:6480	1.1	488214.15	1377763.68	—	0.10		
23:43:0118001:6481	1.1	488048.35	1378194.21	—	0.10		
23:43:0118001:6481	1.2	488055.30	1378195.26	—	0.10		
23:43:0118001:6481	1.3	488053.37	1378208.12	—	0.10		
23:43:0118001:6481	1.4	488046.42	1378207.08	—	0.10		
23:43:0118001:6481	1.1	488048.35	1378194.21	—	0.10		
23:43:0118001:6482	1.1	488303.23	1377002.24	—	0.10		
23:43:0118001:6482	1.2	488301.65	1377011.45	—	0.10		
23:43:0118001:6482	1.3	488300.35	1377012.44	—	0.10		
23:43:0118001:6482	1.4	488297.91	1377012.02	—	0.10		
23:43:0118001:6482	1.5	488296.77	1377010.64	—	0.10		
23:43:0118001:6482	1.6	488294.82	1377010.31	—	0.10		
23:43:0118001:6482	1.7	488294	1377009.08	—	0.10		
23:43:0118001:6482	1.8	488294.17	1377008.08	—	0.10		
23:43:0118001:6482	1.9	488291.70	1377007.65	—	0.10		
23:43:0118001:6482	1.10	488292.92	1377000.48	—	0.10		
23:43:0118001:6482	1.1	488303.23	1377002.24	—	0.10		
23:43:0118001:6483	1.1	488119.97	1377700.52	—	0.10		
23:43:0118001:6483	1.2	488121.35	1377699.38	—	0.10		
23:43:0118001:6483	1.3	488123.35	1377699.68	—	0.10		
23:43:0118001:6483	1.4	488124.25	1377701.11	—	0.10		
23:43:0118001:6483	1.5	488126.55	1377701.46	—	0.10		
23:43:0118001:6483	1.6	488124.76	1377713.42	—	0.10		
23:43:0118001:6483	1.7	488118.19	1377712.44	—	0.10		

Начальник отдела		<u>С. П. Черечеча</u>
полное наименование должности	подпись	инициалы, фамилия

М.П.

КАДАСТРОВЫЙ ПЛАН ТЕРРИТОРИИ

Лист № 485	раздела 9	Всего листов раздела 9: 664	Всего разделов: 9	Всего листов: 2092
------------	-----------	-----------------------------	-------------------	--------------------

"14" января 2020 г. № 23/ИСХ/20-28715

Номер кадастрового квартала: 23:43:0118001

Кадастровый номер здания, сооружения, объекта незавершенного строительства	Номера точек контура	Координаты		Радиус (R)	Средняя квадратическая погрешность определения координат характерных точек контура, м	Глубина, высота, м	
		X	Y			H1	H2
1	2	3	4	5	6	7	8
23:43:0118001:6483	1.1	488119.97	1377700.52	—	0.10		
23:43:0118001:6484	1.1	488373.79	1377000.20	—	0.10		
23:43:0118001:6484	1.2	488372.67	1377007.40	—	0.10		
23:43:0118001:6484	1.3	488362.35	1377005.79	—	0.10		
23:43:0118001:6484	1.4	488363.78	1376996.56	—	0.10		
23:43:0118001:6484	1.5	488365.07	1376995.55	—	0.10		
23:43:0118001:6484	1.6	488367.51	1376995.93	—	0.10		
23:43:0118001:6484	1.7	488368.67	1376997.29	—	0.10		
23:43:0118001:6484	1.8	488370.63	1376997.60	—	0.10		
23:43:0118001:6484	1.9	488371.46	1376998.81	—	0.10		
23:43:0118001:6484	1.10	488371.31	1376999.82	—	0.10		
23:43:0118001:6484	1.1	488373.79	1377000.20	—	0.10		
23:43:0118001:6485	1.1	488060.99	1376911.16	—	0.10		
23:43:0118001:6485	1.2	488058.76	1376924.89	—	0.10		
23:43:0118001:6485	1.3	488046.10	1376922.39	—	0.10		
23:43:0118001:6485	1.4	488046.14	1376922.14	—	0.10		
23:43:0118001:6485	1.5	488045.02	1376921.22	—	0.10		
23:43:0118001:6485	1.6	488045.52	1376918.11	—	0.10		
23:43:0118001:6485	1.7	488046.91	1376917.37	—	0.10		
23:43:0118001:6485	1.8	488047.45	1376914	—	0.10		
23:43:0118001:6485	1.9	488046.36	1376912.86	—	0.10		
23:43:0118001:6485	1.10	488046.86	1376909.75	—	0.10		
23:43:0118001:6485	1.11	488048.23	1376909.11	—	0.10		
23:43:0118001:6485	1.12	488048.29	1376908.72	—	0.10		
23:43:0118001:6485	1.1	488060.99	1376911.16	—	0.10		

Начальник отдела		<u>С. П. Черечеча</u>
полное наименование должности	подпись	инициалы, фамилия

М.П.

КАДАСТРОВЫЙ ПЛАН ТЕРРИТОРИИ

Лист № 486	раздела 9	Всего листов раздела 9: 664	Всего разделов: 9	Всего листов: 2092
------------	-----------	-----------------------------	-------------------	--------------------

"14" января 2020 г. № 23/ИСХ/20-28715

Номер кадастрового квартала: 23:43:0118001

Кадастровый номер здания, сооружения, объекта незавершенного строительства	Номера точек контура	Координаты		Радиус (R)	Средняя квадратическая погрешность определения координат характерных точек контура, м	Глубина, высота, м	
		X	Y			H1	H2
1	2	3	4	5	6	7	8
23:43:0118001:6486	1.1	488206.43	1377713.01	—	0.10		
23:43:0118001:6486	1.2	488212.66	1377713.94	—	0.10		
23:43:0118001:6486	1.3	488214.06	1377712.63	—	0.10		
23:43:0118001:6486	1.4	488216.43	1377712.98	—	0.10		
23:43:0118001:6486	1.5	488217.37	1377714.68	—	0.10		
23:43:0118001:6486	1.6	488216.04	1377723.62	—	0.10		
23:43:0118001:6486	1.7	488205.09	1377721.98	—	0.10		
23:43:0118001:6486	1.1	488206.43	1377713.01	—	0.10		
23:43:0118001:6487	1.1	488263.84	1377804.21	—	0.10		
23:43:0118001:6487	1.2	488270.78	1377805.25	—	0.10		
23:43:0118001:6487	1.3	488268.98	1377817.24	—	0.10		
23:43:0118001:6487	1.4	488262.04	1377816.20	—	0.10		
23:43:0118001:6487	1.1	488263.84	1377804.21	—	0.10		
23:43:0118001:6488	1.1	487906.35	1377298.57	—	0.10		
23:43:0118001:6488	1.2	487918.21	1377300.32	—	0.10		
23:43:0118001:6488	1.3	487917.33	1377306.26	—	0.10		
23:43:0118001:6488	1.4	487905.48	1377304.51	—	0.10		
23:43:0118001:6488	1.5	487904.26	1377303.04	—	0.10		
23:43:0118001:6488	1.6	487904.76	1377299.65	—	0.10		
23:43:0118001:6488	1.1	487906.35	1377298.57	—	0.10		
23:43:0118001:6489	1.1	488022.71	1378099.62	—	0.10		
23:43:0118001:6489	1.2	488021.43	1378108.23	—	0.10		
23:43:0118001:6489	1.3	488008.99	1378106.37	—	0.10		
23:43:0118001:6489	1.4	488009.08	1378105.79	—	0.10		
23:43:0118001:6489	1.5	488008.27	1378104.64	—	0.10		

Начальник отдела		<u>С. П. Черечеча</u>
полное наименование должности	подпись	инициалы, фамилия

М.П.

КАДАСТРОВЫЙ ПЛАН ТЕРРИТОРИИ

Лист № 487	раздела 9	Всего листов раздела 9: 664	Всего разделов: 9	Всего листов: 2092
------------	-----------	-----------------------------	-------------------	--------------------

"14" января 2020 г. № 23/ИСХ/20-28715

Номер кадастрового квартала: 23:43:0118001

Кадастровый номер здания, сооружения, объекта незавершенного строительства	Номера точек контура	Координаты		Радиус (R)	Средняя квадратическая погрешность определения координат характерных точек контура, м	Глубина, высота, м	
		X	Y			H1	H2
1	2	3	4	5	6	7	8
23:43:0118001:6489	1.6	488008.51	1378103.08	—	0.10		
23:43:0118001:6489	1.7	488009.61	1378102.24	—	0.10		
23:43:0118001:6489	1.8	488010.28	1378097.76	—	0.10		
23:43:0118001:6489	1.9	488014.45	1378098.38	—	0.10		
23:43:0118001:6489	1.10	488014.25	1378099.76	—	0.10		
23:43:0118001:6489	1.11	488016.07	1378100.03	—	0.10		
23:43:0118001:6489	1.12	488016.27	1378098.66	—	0.10		
23:43:0118001:6489	1.1	488022.71	1378099.62	—	0.10		
23:43:0118001:6490	1.1	488213.94	1377869.18	—	0.10		
23:43:0118001:6490	1.2	488222.87	1377870.50	—	0.10		
23:43:0118001:6490	1.3	488221.26	1377881.40	—	0.10		
23:43:0118001:6490	1.4	488219.99	1377882.65	—	0.10		
23:43:0118001:6490	1.5	488217.76	1377882.32	—	0.10		
23:43:0118001:6490	1.6	488216.90	1377880.80	—	0.10		
23:43:0118001:6490	1.7	488212.32	1377880.12	—	0.10		
23:43:0118001:6490	1.1	488213.94	1377869.18	—	0.10		
23:43:0118001:6491	1.1	487987.53	1378141.11	—	0.10		
23:43:0118001:6491	1.2	487987.44	1378141.69	—	0.10		
23:43:0118001:6491	1.3	487988.26	1378142.82	—	0.10		
23:43:0118001:6491	1.4	487988.02	1378144.41	—	0.10		
23:43:0118001:6491	1.5	487986.94	1378145.34	—	0.10		
23:43:0118001:6491	1.6	487986.26	1378149.78	—	0.10		
23:43:0118001:6491	1.7	487982.08	1378149.14	—	0.10		
23:43:0118001:6491	1.8	487982.28	1378147.85	—	0.10		
23:43:0118001:6491	1.9	487980.55	1378147.59	—	0.10		

Начальник отдела		С. П. Черечеча
полное наименование должности	подпись	инициалы, фамилия

М.П.

КАДАСТРОВЫЙ ПЛАН ТЕРРИТОРИИ

Лист № 488	раздела 9	Всего листов раздела 9: 664	Всего разделов: 9	Всего листов: 2092
------------	-----------	-----------------------------	-------------------	--------------------

"14" января 2020 г. № 23/ИСХ/20-28715

Номер кадастрового квартала: 23:43:0118001

Кадастровый номер здания, сооружения, объекта незавершенного строительства	Номера точек контура	Координаты		Радиус (R)	Средняя квадратическая погрешность определения координат характерных точек контура, м	Глубина, высота, м	
		X	Y			H1	H2
1	2	3	4	5	6	7	8
23:43:0118001:6491	1.10	487980.36	1378148.88	—	0.10		
23:43:0118001:6491	1.11	487973.83	1378147.89	—	0.10		
23:43:0118001:6491	1.12	487975.15	1378139.23	—	0.10		
23:43:0118001:6491	1.1	487987.53	1378141.11	—	0.10		
23:43:0118001:6492	1.1	488043.08	1378085.83	—	0.10		
23:43:0118001:6492	1.2	488043.01	1378086.32	—	0.10		
23:43:0118001:6492	1.3	488043.70	1378087.37	—	0.10		
23:43:0118001:6492	1.4	488043.48	1378088.84	—	0.10		
23:43:0118001:6492	1.5	488042.59	1378089.55	—	0.10		
23:43:0118001:6492	1.6	488041.89	1378093.75	—	0.10		
23:43:0118001:6492	1.7	488036.90	1378093	—	0.10		
23:43:0118001:6492	1.8	488037.10	1378091.72	—	0.10		
23:43:0118001:6492	1.9	488035.63	1378091.50	—	0.10		
23:43:0118001:6492	1.10	488035.44	1378092.78	—	0.10		
23:43:0118001:6492	1.11	488030.98	1378092.11	—	0.10		
23:43:0118001:6492	1.12	488032.18	1378084.19	—	0.10		
23:43:0118001:6492	1.1	488043.08	1378085.83	—	0.10		
23:43:0118001:6493	1.1	488011.76	1378161.92	—	0.10		
23:43:0118001:6493	1.2	488010.59	1378169.84	—	0.10		
23:43:0118001:6493	1.3	487999.68	1378168.23	—	0.10		
23:43:0118001:6493	1.4	487999.75	1378167.74	—	0.10		
23:43:0118001:6493	1.5	487999.05	1378166.69	—	0.10		
23:43:0118001:6493	1.6	487999.27	1378165.22	—	0.10		
23:43:0118001:6493	1.7	488000.16	1378164.51	—	0.10		
23:43:0118001:6493	1.8	488000.78	1378160.29	—	0.10		

Начальник отдела		<u>С. П. Черечеча</u>
полное наименование должности	подпись	инициалы, фамилия

М.П.

КАДАСТРОВЫЙ ПЛАН ТЕРРИТОРИИ

Лист № 489	раздела 9	Всего листов раздела 9: 664	Всего разделов: 9	Всего листов: 2092
------------	-----------	-----------------------------	-------------------	--------------------

"14" января 2020 г. № 23/ИСХ/20-28715

Номер кадастрового квартала: 23:43:0118001

Кадастровый номер здания, сооружения, объекта незавершенного строительства	Номера точек контура	Координаты		Радиус (R)	Средняя квадратическая погрешность определения координат характерных точек контура, м	Глубина, высота, м	
		X	Y			H1	H2
1	2	3	4	5	6	7	8
23:43:0118001:6493	1.9	488005.84	1378161.04	—	0.10		
23:43:0118001:6493	1.10	488005.65	1378162.33	—	0.10		
23:43:0118001:6493	1.11	488007.11	1378162.54	—	0.10		
23:43:0118001:6493	1.12	488007.30	1378161.26	—	0.10		
23:43:0118001:6493	1.1	488011.76	1378161.92	—	0.10		
23:43:0118001:6494	1.1	488041.29	1378101.54	—	0.10		
23:43:0118001:6494	1.2	488041.20	1378102.12	—	0.10		
23:43:0118001:6494	1.3	488042.01	1378103.27	—	0.10		
23:43:0118001:6494	1.4	488041.77	1378104.83	—	0.10		
23:43:0118001:6494	1.5	488040.67	1378105.67	—	0.10		
23:43:0118001:6494	1.6	488039.99	1378110.15	—	0.10		
23:43:0118001:6494	1.7	488035.82	1378109.52	—	0.10		
23:43:0118001:6494	1.8	488036.03	1378108.15	—	0.10		
23:43:0118001:6494	1.9	488034.21	1378107.88	—	0.10		
23:43:0118001:6494	1.10	488034	1378109.25	—	0.10		
23:43:0118001:6494	1.11	488027.56	1378108.29	—	0.10		
23:43:0118001:6494	1.12	488028.86	1378099.67	—	0.10		
23:43:0118001:6494	1.1	488041.29	1378101.54	—	0.10		
23:43:0118001:6495	1.1	487984.65	1378156.50	—	0.10		
23:43:0118001:6495	1.2	487984.58	1378156.99	—	0.10		
23:43:0118001:6495	1.3	487985.27	1378158.04	—	0.10		
23:43:0118001:6495	1.4	487985.06	1378159.51	—	0.10		
23:43:0118001:6495	1.5	487984.17	1378160.22	—	0.10		
23:43:0118001:6495	1.6	487983.54	1378164.44	—	0.10		
23:43:0118001:6495	1.7	487978.49	1378163.69	—	0.10		

Начальник отдела		<u>С. П. Черечеча</u>
полное наименование должности	подпись	инициалы, фамилия

М.П.

КАДАСТРОВЫЙ ПЛАН ТЕРРИТОРИИ

Лист № 490	раздела 9	Всего листов раздела 9: 664	Всего разделов: 9	Всего листов: 2092
------------	-----------	-----------------------------	-------------------	--------------------

"14" января 2020 г. № 23/ИСХ/20-28715

Номер кадастрового квартала: 23:43:0118001

Кадастровый номер здания, сооружения, объекта незавершенного строительства	Номера точек контура	Координаты		Радиус (R)	Средняя квадратическая погрешность определения координат характерных точек контура, м	Глубина, высота, м	
		X	Y			H1	H2
1	2	3	4	5	6	7	8
23:43:0118001:6495	1.8	487978.68	1378162.40	—	0.10		
23:43:0118001:6495	1.9	487977.21	1378162.18	—	0.10		
23:43:0118001:6495	1.10	487977.02	1378163.47	—	0.10		
23:43:0118001:6495	1.11	487972.56	1378162.80	—	0.10		
23:43:0118001:6495	1.12	487973.74	1378154.88	—	0.10		
23:43:0118001:6495	1.1	487984.65	1378156.50	—	0.10		
23:43:0118001:6496	1.1	487977.46	1377733	—	0.10		
23:43:0118001:6496	1.2	487989.40	1377734.79	—	0.10		
23:43:0118001:6496	1.3	487988.36	1377741.77	—	0.10		
23:43:0118001:6496	1.4	487976.42	1377739.99	—	0.10		
23:43:0118001:6496	1.1	487977.46	1377733	—	0.10		
23:43:0118001:6497	1.1	487939.34	1377839.69	—	0.10		
23:43:0118001:6497	1.2	487940.99	1377838.44	—	0.10		
23:43:0118001:6497	1.3	487952.83	1377840.20	—	0.10		
23:43:0118001:6497	1.4	487951.84	1377846.82	—	0.10		
23:43:0118001:6497	1.5	487940.01	1377845.07	—	0.10		
23:43:0118001:6497	1.6	487938.79	1377843.38	—	0.10		
23:43:0118001:6497	1.1	487939.34	1377839.69	—	0.10		
23:43:0118001:6498	1.1	487911.56	1377754.90	—	0.10		
23:43:0118001:6498	1.2	487918.52	1377755.93	—	0.10		
23:43:0118001:6498	1.3	487916.74	1377767.84	—	0.10		
23:43:0118001:6498	1.4	487909.79	1377766.80	—	0.10		
23:43:0118001:6498	1.1	487911.56	1377754.90	—	0.10		
23:43:0118001:6499	1.1	488001.85	1378027.28	—	0.10		
23:43:0118001:6499	1.2	488003.03	1378028.88	—	0.10		

Начальник отдела		<u>С. П. Черечеча</u>
полное наименование должности	подпись	инициалы, фамилия

М.П.

КАДАСТРОВЫЙ ПЛАН ТЕРРИТОРИИ

Лист № 491	раздела 9	Всего листов раздела 9: 664	Всего разделов: 9	Всего листов: 2092
------------	-----------	-----------------------------	-------------------	--------------------

"14" января 2020 г. № 23/ИСХ/20-28715

Номер кадастрового квартала: 23:43:0118001

Кадастровый номер здания, сооружения, объекта незавершенного строительства	Номера точек контура	Координаты		Радиус (R)	Средняя квадратическая погрешность определения координат характерных точек контура, м	Глубина, высота, м	
		X	Y			H1	H2
1	2	3	4	5	6	7	8
23:43:0118001:6499	1.3	488002.66	1378031.38	—	0.10		
23:43:0118001:6499	1.4	488001.06	1378032.56	—	0.10		
23:43:0118001:6499	1.5	488001.94	1378032.69	—	0.10		
23:43:0118001:6499	1.6	488001.53	1378035.42	—	0.10		
23:43:0118001:6499	1.7	488000.02	1378035.19	—	0.10		
23:43:0118001:6499	1.8	487999.71	1378037.30	—	0.10		
23:43:0118001:6499	1.9	487990.65	1378035.95	—	0.10		
23:43:0118001:6499	1.10	487992.16	1378025.83	—	0.10		
23:43:0118001:6499	1.1	488001.85	1378027.28	—	0.10		
23:43:0118001:6500	1.1	488000.43	1378047.68	—	0.10		
23:43:0118001:6500	1.2	487999.28	1378055.35	—	0.10		
23:43:0118001:6500	1.3	487988.99	1378053.82	—	0.10		
23:43:0118001:6500	1.4	487990.13	1378046.14	—	0.10		
23:43:0118001:6500	1.1	488000.43	1378047.68	—	0.10		
23:43:0118001:6501	1.1	487995.78	1378078.75	—	0.10		
23:43:0118001:6501	1.2	487994.63	1378086.43	—	0.10		
23:43:0118001:6501	1.3	487984.34	1378084.89	—	0.10		
23:43:0118001:6501	1.4	487985.48	1378077.21	—	0.10		
23:43:0118001:6501	1.1	487995.78	1378078.75	—	0.10		
23:43:0118001:6502	1.1	487996.84	1378063.03	—	0.10		
23:43:0118001:6502	1.2	487996.39	1378066.01	—	0.10		
23:43:0118001:6502	1.3	487996.87	1378066.08	—	0.10		
23:43:0118001:6502	1.4	487996.51	1378068.47	—	0.10		
23:43:0118001:6502	1.5	487995.38	1378069.30	—	0.10		
23:43:0118001:6502	1.6	487994.41	1378069.16	—	0.10		

Начальник отдела		С. П. Черечеча
полное наименование должности	подпись	инициалы, фамилия

М.П.

КАДАСТРОВЫЙ ПЛАН ТЕРРИТОРИИ

Лист № 492	раздела 9	Всего листов раздела 9: 664	Всего разделов: 9	Всего листов: 2092
------------	-----------	-----------------------------	-------------------	--------------------

"14" января 2020 г. № 23/ИСХ/20-28715

Номер кадастрового квартала: 23:43:0118001

Кадастровый номер здания, сооружения, объекта незавершенного строительства	Номера точек контура	Координаты		Радиус (R)	Средняя квадратическая погрешность определения координат характерных точек контура, м	Глубина, высота, м	
		X	Y			H1	H2
1	2	3	4	5	6	7	8
23:43:0118001:6502	1.7	487994.18	1378070.71	—	0.10		
23:43:0118001:6502	1.8	487985.57	1378069.42	—	0.10		
23:43:0118001:6502	1.9	487986.76	1378061.51	—	0.10		
23:43:0118001:6502	1.1	487996.84	1378063.03	—	0.10		
23:43:0118001:6503	1.1	488048.58	1378034.27	—	0.10		
23:43:0118001:6503	1.2	488049.76	1378035.87	—	0.10		
23:43:0118001:6503	1.3	488049.39	1378038.37	—	0.10		
23:43:0118001:6503	1.4	488047.79	1378039.55	—	0.10		
23:43:0118001:6503	1.5	488048.67	1378039.68	—	0.10		
23:43:0118001:6503	1.6	488048.26	1378042.41	—	0.10		
23:43:0118001:6503	1.7	488046.75	1378042.18	—	0.10		
23:43:0118001:6503	1.8	488046.44	1378044.29	—	0.10		
23:43:0118001:6503	1.9	488037.38	1378042.94	—	0.10		
23:43:0118001:6503	1.10	488038.89	1378032.82	—	0.10		
23:43:0118001:6503	1.1	488048.58	1378034.27	—	0.10		
23:43:0118001:6504	1.1	487982.01	1378046.78	—	0.10		
23:43:0118001:6504	1.2	487980.86	1378054.45	—	0.10		
23:43:0118001:6504	1.3	487970.57	1378052.92	—	0.10		
23:43:0118001:6504	1.4	487971.72	1378045.24	—	0.10		
23:43:0118001:6504	1.1	487982.01	1378046.78	—	0.10		
23:43:0118001:6505	1.1	488018.06	1378130.68	—	0.10		
23:43:0118001:6505	1.2	488016.77	1378139.29	—	0.10		
23:43:0118001:6505	1.3	488004.34	1378137.43	—	0.10		
23:43:0118001:6505	1.4	488004.43	1378136.85	—	0.10		
23:43:0118001:6505	1.5	488003.62	1378135.70	—	0.10		

Начальник отдела		С. П. Черечеча
полное наименование должности	подпись	инициалы, фамилия

М.П.

КАДАСТРОВЫЙ ПЛАН ТЕРРИТОРИИ

Лист № 493	раздела 9	Всего листов раздела 9: 664	Всего разделов: 9	Всего листов: 2092
------------	-----------	-----------------------------	-------------------	--------------------

"14" января 2020 г. № 23/ИСХ/20-28715

Номер кадастрового квартала: 23:43:0118001

Кадастровый номер здания, сооружения, объекта незавершенного строительства	Номера точек контура	Координаты		Радиус (R)	Средняя квадратическая погрешность определения координат характерных точек контура, м	Глубина, высота, м	
		X	Y			H1	H2
1	2	3	4	5	6	7	8
23:43:0118001:6505	1.6	488003.85	1378134.14	—	0.10		
23:43:0118001:6505	1.7	488004.96	1378133.30	—	0.10		
23:43:0118001:6505	1.8	488005.63	1378128.82	—	0.10		
23:43:0118001:6505	1.9	488009.80	1378129.44	—	0.10		
23:43:0118001:6505	1.10	488009.60	1378130.82	—	0.10		
23:43:0118001:6505	1.11	488011.42	1378131.09	—	0.10		
23:43:0118001:6505	1.12	488011.62	1378129.71	—	0.10		
23:43:0118001:6505	1.1	488018.06	1378130.68	—	0.10		
23:43:0118001:6508	1.1	488355.07	1376441.02	—	0.10		
23:43:0118001:6508	1.2	488352.68	1376446.42	—	0.10		
23:43:0118001:6508	1.3	488348.82	1376444.72	—	0.10		
23:43:0118001:6508	1.4	488349.46	1376443.28	—	0.10		
23:43:0118001:6508	1.5	488342.72	1376440.31	—	0.10		
23:43:0118001:6508	1.6	488344.47	1376436.34	—	0.10		
23:43:0118001:6508	1.1	488355.07	1376441.02	—	0.10		
23:43:0118001:6509	1.1	487906.79	1377793.61	—	0.10		
23:43:0118001:6509	1.2	487919.75	1377795.55	—	0.10		
23:43:0118001:6509	1.3	487918.76	1377802.18	—	0.10		
23:43:0118001:6509	1.4	487905.80	1377800.24	—	0.10		
23:43:0118001:6509	1.1	487906.79	1377793.61	—	0.10		
23:43:0118001:6510	1.1	488210.28	1377789.35	—	0.10		
23:43:0118001:6510	1.2	488223.15	1377791.27	—	0.10		
23:43:0118001:6510	1.3	488222.12	1377798.21	—	0.10		
23:43:0118001:6510	1.4	488209.24	1377796.28	—	0.10		
23:43:0118001:6510	1.1	488210.28	1377789.35	—	0.10		

Начальник отдела		<u>С. П. Черечеча</u>
полное наименование должности	подпись	инициалы, фамилия

М.П.

КАДАСТРОВЫЙ ПЛАН ТЕРРИТОРИИ

Лист № 494	раздела 9	Всего листов раздела 9: 664	Всего разделов: 9	Всего листов: 2092
------------	-----------	-----------------------------	-------------------	--------------------

"14" января 2020 г. № 23/ИСХ/20-28715

Номер кадастрового квартала: 23:43:0118001

Кадастровый номер здания, сооружения, объекта незавершенного строительства	Номера точек контура	Координаты		Радиус (R)	Средняя квадратическая погрешность определения координат характерных точек контура, м	Глубина, высота, м	
		X	Y			H1	H2
1	2	3	4	5	6	7	8
23:43:0118001:6511	1.1	487941.91	1377823.51	—	0.10		
23:43:0118001:6511	1.2	487943.36	1377822.23	—	0.10		
23:43:0118001:6511	1.3	487955.20	1377824	—	0.10		
23:43:0118001:6511	1.4	487954.21	1377830.62	—	0.10		
23:43:0118001:6511	1.5	487942.37	1377828.85	—	0.10		
23:43:0118001:6511	1.6	487941.36	1377827.18	—	0.10		
23:43:0118001:6511	1.1	487941.91	1377823.51	—	0.10		
23:43:0118001:6512	1.1	488208.36	1377802.20	—	0.10		
23:43:0118001:6512	1.2	488220.23	1377803.98	—	0.10		
23:43:0118001:6512	1.3	488219.19	1377810.90	—	0.10		
23:43:0118001:6512	1.4	488207.32	1377809.13	—	0.10		
23:43:0118001:6512	1.1	488208.36	1377802.20	—	0.10		
23:43:0118001:6513	1.1	488124.89	1377460.67	—	0.10		
23:43:0118001:6513	1.2	488136.72	1377462.43	—	0.10		
23:43:0118001:6513	1.3	488137.89	1377463.79	—	0.10		
23:43:0118001:6513	1.4	488137.26	1377468.02	—	0.10		
23:43:0118001:6513	1.5	488135.75	1377468.99	—	0.10		
23:43:0118001:6513	1.6	488123.91	1377467.22	—	0.10		
23:43:0118001:6513	1.1	488124.89	1377460.67	—	0.10		
23:43:0118001:6514	1.1	487931.45	1377736.64	—	0.10		
23:43:0118001:6514	1.2	487938.41	1377737.68	—	0.10		
23:43:0118001:6514	1.3	487936.63	1377749.58	—	0.10		
23:43:0118001:6514	1.4	487929.67	1377748.53	—	0.10		
23:43:0118001:6514	1.1	487931.45	1377736.64	—	0.10		
23:43:0118001:6515	1.1	488354.16	1376448.61	—	0.10		

Начальник отдела		С. П. Черечеча
полное наименование должности	подпись	инициалы, фамилия

М.П.

КАДАСТРОВЫЙ ПЛАН ТЕРРИТОРИИ

Лист № 495	раздела 9	Всего листов раздела 9: 664	Всего разделов: 9	Всего листов: 2092
------------	-----------	-----------------------------	-------------------	--------------------

"14" января 2020 г. № 23/ИСХ/20-28715

Номер кадастрового квартала: 23:43:0118001

Кадастровый номер здания, сооружения, объекта незавершенного строительства	Номера точек контура	Координаты		Радиус (R)	Средняя квадратическая погрешность определения координат характерных точек контура, м	Глубина, высота, м	
		X	Y			H1	H2
1	2	3	4	5	6	7	8
23:43:0118001:6515	1.2	488341.39	1376477.58	—	0.10		
23:43:0118001:6515	1.3	488335.02	1376474.76	—	0.10		
23:43:0118001:6515	1.4	488339.47	1376464.64	—	0.10		
23:43:0118001:6515	1.5	488335.56	1376462.91	—	0.10		
23:43:0118001:6515	1.6	488337.53	1376458.45	—	0.10		
23:43:0118001:6515	1.7	488335.54	1376457.57	—	0.10		
23:43:0118001:6515	1.8	488340.28	1376446.82	—	0.10		
23:43:0118001:6515	1.9	488342.47	1376447.78	—	0.10		
23:43:0118001:6515	1.10	488343.08	1376446.39	—	0.10		
23:43:0118001:6515	1.11	488346.41	1376447.86	—	0.10		
23:43:0118001:6515	1.12	488347.39	1376445.63	—	0.10		
23:43:0118001:6515	1.1	488354.16	1376448.61	—	0.10		
23:43:0118001:6516	1.1	487951.64	1377757.45	—	0.10		
23:43:0118001:6516	1.2	487964.53	1377759.38	—	0.10		
23:43:0118001:6516	1.3	487963.20	1377768.29	—	0.10		
23:43:0118001:6516	1.4	487950.30	1377766.36	—	0.10		
23:43:0118001:6516	1.1	487951.64	1377757.45	—	0.10		
23:43:0118001:6534	1.1	488139.67	1377973.94	—	0.10		
23:43:0118001:6534	1.2	488148.67	1377975.29	—	0.10		
23:43:0118001:6534	1.3	488147.03	1377986.23	—	0.10		
23:43:0118001:6534	1.4	488138.04	1377984.88	—	0.10		
23:43:0118001:6534	1.5	488136.81	1377983.56	—	0.10		
23:43:0118001:6534	1.6	488137.12	1377981.54	—	0.10		
23:43:0118001:6534	1.7	488138.65	1377980.72	—	0.10		
23:43:0118001:6534	1.1	488139.67	1377973.94	—	0.10		

Начальник отдела		<u>С. П. Черечеча</u>
полное наименование должности	подпись	инициалы, фамилия

М.П.

КАДАСТРОВЫЙ ПЛАН ТЕРРИТОРИИ

Лист № 496	раздела 9	Всего листов раздела 9: 664	Всего разделов: 9	Всего листов: 2092
------------	-----------	-----------------------------	-------------------	--------------------

"14" января 2020 г. № 23/ИСХ/20-28715

Номер кадастрового квартала: 23:43:0118001

Кадастровый номер здания, сооружения, объекта незавершенного строительства	Номера точек контура	Координаты		Радиус (R)	Средняя квадратическая погрешность определения координат характерных точек контура, м	Глубина, высота, м	
		X	Y			H1	H2
1	2	3	4	5	6	7	8
23:43:0118001:6535	1.1	487956.09	1377727.80	—	0.10		
23:43:0118001:6535	1.2	487969.10	1377729.74	—	0.10		
23:43:0118001:6535	1.3	487967.92	1377737.64	—	0.10		
23:43:0118001:6535	1.4	487954.91	1377735.70	—	0.10		
23:43:0118001:6535	1.1	487956.09	1377727.80	—	0.10		
23:43:0118001:6536	1.1	488185.33	1377749.17	—	—		
23:43:0118001:6536	1.2	488194.33	1377750.51	—	—		
23:43:0118001:6536	1.3	488193.38	1377756.91	—	—		
23:43:0118001:6536	1.4	488194.65	1377758.34	—	—		
23:43:0118001:6536	1.5	488194.32	1377760.52	—	—		
23:43:0118001:6536	1.6	488192.69	1377761.52	—	—		
23:43:0118001:6536	1.7	488183.69	1377760.17	—	—		
23:43:0118001:6536	1.1	488185.33	1377749.17	—	—		
23:43:0118001:6537	1.1	488108.01	1377790.30	—	0.10		
23:43:0118001:6537	1.2	488120.88	1377792.22	—	0.10		
23:43:0118001:6537	1.3	488119.84	1377799.17	—	0.10		
23:43:0118001:6537	1.4	488106.97	1377797.24	—	0.10		
23:43:0118001:6537	1.1	488108.01	1377790.30	—	0.10		
23:43:0118001:6538	1.1	487960.51	1377698.11	—	0.10		
23:43:0118001:6538	1.2	487972.42	1377699.89	—	0.10		
23:43:0118001:6538	1.3	487971.38	1377706.84	—	0.10		
23:43:0118001:6538	1.4	487959.47	1377705.06	—	0.10		
23:43:0118001:6538	1.1	487960.51	1377698.11	—	0.10		
23:43:0118001:6539	1.1	488241.59	1377878.58	—	0.10		
23:43:0118001:6539	1.2	488245.39	1377879.14	—	0.10		

Начальник отдела		<u>С. П. Черечеча</u>
полное наименование должности	подпись	инициалы, фамилия

М.П.

КАДАСТРОВЫЙ ПЛАН ТЕРРИТОРИИ

Лист № 497	раздела 9	Всего листов раздела 9: 664	Всего разделов: 9	Всего листов: 2092
------------	-----------	-----------------------------	-------------------	--------------------

"14" января 2020 г. № 23/ИСХ/20-28715

Номер кадастрового квартала: 23:43:0118001

Кадастровый номер здания, сооружения, объекта незавершенного строительства	Номера точек контура	Координаты		Радиус (R)	Средняя квадратическая погрешность определения координат характерных точек контура, м	Глубина, высота, м	
		X	Y			H1	H2
1	2	3	4	5	6	7	8
23:43:0118001:6539	1.3	488244.92	1377882.28	—	0.10		
23:43:0118001:6539	1.4	488247.02	1377882.59	—	0.10		
23:43:0118001:6539	1.5	488245.80	1377890.79	—	0.10		
23:43:0118001:6539	1.6	488239.90	1377889.91	—	0.10		
23:43:0118001:6539	1.1	488241.59	1377878.58	—	0.10		
23:43:0118001:6540	1.1	488155.23	1377974.38	—	0.10		
23:43:0118001:6540	1.2	488162.20	1377975.42	—	0.10		
23:43:0118001:6540	1.3	488160.41	1377987.34	—	0.10		
23:43:0118001:6540	1.4	488153.45	1377986.30	—	0.10		
23:43:0118001:6540	1.1	488155.23	1377974.38	—	0.10		
23:43:0118001:6543	1.1	487845.08	1377304.29	—	0.10		
23:43:0118001:6543	1.2	487846.67	1377303.22	—	0.10		
23:43:0118001:6543	1.3	487858.51	1377304.98	—	0.10		
23:43:0118001:6543	1.4	487857.53	1377311.55	—	0.10		
23:43:0118001:6543	1.5	487845.69	1377309.78	—	0.10		
23:43:0118001:6543	1.6	487844.49	1377308.29	—	0.10		
23:43:0118001:6543	1.1	487845.08	1377304.29	—	0.10		
23:43:0118001:6545	1.1	488252.07	1377722.32	—	0.10		
23:43:0118001:6545	1.2	488258.69	1377723.30	—	0.10		
23:43:0118001:6545	1.3	488256.75	1377736.26	—	0.10		
23:43:0118001:6545	1.4	488250.14	1377735.27	—	0.10		
23:43:0118001:6545	1.1	488252.07	1377722.32	—	0.10		
23:43:0118001:6546	1.1	488101.74	1377828.82	—	0.10		
23:43:0118001:6546	1.2	488113.59	1377830.59	—	0.10		
23:43:0118001:6546	1.3	488112.56	1377837.51	—	0.10		

Начальник отдела		С. П. Черечеча
полное наименование должности	подпись	инициалы, фамилия

М.П.

КАДАСТРОВЫЙ ПЛАН ТЕРРИТОРИИ

Лист № 498	раздела 9	Всего листов раздела 9: 664	Всего разделов: 9	Всего листов: 2092
------------	-----------	-----------------------------	-------------------	--------------------

"14" января 2020 г. № 23/ИСХ/20-28715

Номер кадастрового квартала: 23:43:0118001

Кадастровый номер здания, сооружения, объекта незавершенного строительства	Номера точек контура	Координаты		Радиус (R)	Средняя квадратическая погрешность определения координат характерных точек контура, м	Глубина, высота, м	
		X	Y			H1	H2
1	2	3	4	5	6	7	8
23:43:0118001:6546	1.4	488100.71	1377835.74	—	0.10		
23:43:0118001:6546	1.1	488101.74	1377828.82	—	0.10		
23:43:0118001:6547	1.1	487856.79	1377818.95	—	0.10		
23:43:0118001:6547	1.2	487861.64	1377819.68	—	0.10		
23:43:0118001:6547	1.3	487859.85	1377831.65	—	0.10		
23:43:0118001:6547	1.4	487858.37	1377832.90	—	0.10		
23:43:0118001:6547	1.5	487856.19	1377832.57	—	0.10		
23:43:0118001:6547	1.6	487854.98	1377831.06	—	0.10		
23:43:0118001:6547	1.1	487856.79	1377818.95	—	0.10		
23:43:0118001:6548	1.1	488323.67	1377694.13	—	0.10		
23:43:0118001:6548	1.2	488321.14	1377707.10	—	0.10		
23:43:0118001:6548	1.3	488283.80	1377699.82	—	0.10		
23:43:0118001:6548	1.4	488285.29	1377691.87	—	0.10		
23:43:0118001:6548	1.5	488310.68	1377696.68	—	0.10		
23:43:0118001:6548	1.6	488311.64	1377691.78	—	0.10		
23:43:0118001:6548	1.1	488323.67	1377694.13	—	0.10		
23:43:0118001:6551	1.1	487963.38	1378171.08	—	0.10		
23:43:0118001:6551	1.2	487962.23	1378178.76	—	0.10		
23:43:0118001:6551	1.3	487951.93	1378177.22	—	0.10		
23:43:0118001:6551	1.4	487953.08	1378169.54	—	0.10		
23:43:0118001:6551	1.1	487963.38	1378171.08	—	0.10		
23:43:0118001:6552	1.1	487981.84	1378172.02	—	0.10		
23:43:0118001:6552	1.2	487980.70	1378179.70	—	0.10		
23:43:0118001:6552	1.3	487970.40	1378178.16	—	0.10		
23:43:0118001:6552	1.4	487971.55	1378170.48	—	0.10		

Начальник отдела		<u>С. П. Черечеча</u>
полное наименование должности	подпись	инициалы, фамилия

М.П.

КАДАСТРОВЫЙ ПЛАН ТЕРРИТОРИИ

Лист № 499	раздела 9	Всего листов раздела 9: 664	Всего разделов: 9	Всего листов: 2092
------------	-----------	-----------------------------	-------------------	--------------------

"14" января 2020 г. № 23/ИСХ/20-28715

Номер кадастрового квартала: 23:43:0118001

Кадастровый номер здания, сооружения, объекта незавершенного строительства	Номера точек контура	Координаты		Радиус (R)	Средняя квадратическая погрешность определения координат характерных точек контура, м	Глубина, высота, м	
		X	Y			H1	H2
1	2	3	4	5	6	7	8
23:43:0118001:6552	1.1	487981.84	1378172.02	—	0.10		
23:43:0118001:6553	1.1	487979.53	1378187.51	—	0.10		
23:43:0118001:6553	1.2	487978.38	1378195.18	—	0.10		
23:43:0118001:6553	1.3	487968.09	1378193.65	—	0.10		
23:43:0118001:6553	1.4	487969.23	1378185.97	—	0.10		
23:43:0118001:6553	1.1	487979.53	1378187.51	—	0.10		
23:43:0118001:6554	1.1	487908.76	1377773.69	—	0.10		
23:43:0118001:6554	1.2	487915.73	1377774.73	—	0.10		
23:43:0118001:6554	1.3	487913.80	1377787.65	—	0.10		
23:43:0118001:6554	1.4	487906.83	1377786.60	—	0.10		
23:43:0118001:6554	1.1	487908.76	1377773.69	—	0.10		
23:43:0118001:6555	1.1	488027.83	1378187.80	—	0.10		
23:43:0118001:6555	1.2	488026.20	1378198.70	—	0.10		
23:43:0118001:6555	1.3	488024.64	1378199.85	—	0.10		
23:43:0118001:6555	1.4	488022.19	1378199.48	—	0.10		
23:43:0118001:6555	1.5	488021.04	1378197.93	—	0.10		
23:43:0118001:6555	1.6	488021.14	1378197.27	—	0.10		
23:43:0118001:6555	1.7	488017.26	1378196.69	—	0.10		
23:43:0118001:6555	1.8	488017.82	1378192.97	—	0.10		
23:43:0118001:6555	1.9	488017.43	1378192.91	—	0.10		
23:43:0118001:6555	1.10	488017.83	1378190.21	—	0.10		
23:43:0118001:6555	1.11	488018.22	1378190.26	—	0.10		
23:43:0118001:6555	1.12	488018.80	1378186.45	—	0.10		
23:43:0118001:6555	1.1	488027.83	1378187.80	—	0.10		
23:43:0118001:6556	1.1	487784.86	1377886.60	—	0.10		

Начальник отдела		<u>С. П. Черечеча</u>
полное наименование должности	подпись	инициалы, фамилия

М.П.

КАДАСТРОВЫЙ ПЛАН ТЕРРИТОРИИ

Лист № 500	раздела 9	Всего листов раздела 9: 664	Всего разделов: 9	Всего листов: 2092
------------	-----------	-----------------------------	-------------------	--------------------

"14" января 2020 г. № 23/ИСХ/20-28715

Номер кадастрового квартала: 23:43:0118001

Кадастровый номер здания, сооружения, объекта незавершенного строительства	Номера точек контура	Координаты		Радиус (R)	Средняя квадратическая погрешность определения координат характерных точек контура, м	Глубина, высота, м	
		X	Y			H1	H2
1	2	3	4	5	6	7	8
23:43:0118001:6556	1.2	487796.77	1377888.38	—	0.10		
23:43:0118001:6556	1.3	487795.73	1377895.35	—	0.10		
23:43:0118001:6556	1.4	487783.82	1377893.57	—	0.10		
23:43:0118001:6556	1.1	487784.86	1377886.60	—	0.10		
23:43:0118001:6557	1.1	488112.35	1377764.11	—	0.10		
23:43:0118001:6557	1.2	488124.30	1377765.90	—	0.10		
23:43:0118001:6557	1.3	488123.32	1377772.46	—	0.10		
23:43:0118001:6557	1.4	488111.37	1377770.67	—	0.10		
23:43:0118001:6557	1.5	488110.21	1377769.19	—	0.10		
23:43:0118001:6557	1.6	488110.81	1377765.18	—	0.10		
23:43:0118001:6557	1.1	488112.35	1377764.11	—	0.10		
23:43:0118001:6558	1.1	488010.24	1378177.75	—	0.10		
23:43:0118001:6558	1.2	488009.06	1378185.66	—	0.10		
23:43:0118001:6558	1.3	487998.98	1378184.16	—	0.10		
23:43:0118001:6558	1.4	487999.43	1378181.18	—	0.10		
23:43:0118001:6558	1.5	487998.94	1378181.10	—	0.10		
23:43:0118001:6558	1.6	487999.30	1378178.72	—	0.10		
23:43:0118001:6558	1.7	488000.43	1378177.88	—	0.10		
23:43:0118001:6558	1.8	488001.40	1378178.03	—	0.10		
23:43:0118001:6558	1.9	488001.63	1378176.47	—	0.10		
23:43:0118001:6558	1.1	488010.24	1378177.75	—	0.10		
23:43:0118001:6559	1.1	488069.17	1376934.33	—	0.10		
23:43:0118001:6559	1.2	488066.74	1376946.59	—	0.10		
23:43:0118001:6559	1.3	488058.40	1376944.94	—	0.10		
23:43:0118001:6559	1.4	488060.84	1376932.68	—	0.10		

Начальник отдела		<u>С. П. Черечеча</u>
полное наименование должности	подпись	инициалы, фамилия

М.П.

КАДАСТРОВЫЙ ПЛАН ТЕРРИТОРИИ

Лист № 501	раздела 9	Всего листов раздела 9: 664	Всего разделов: 9	Всего листов: 2092
------------	-----------	-----------------------------	-------------------	--------------------

"14" января 2020 г. № 23/ИСХ/20-28715

Номер кадастрового квартала: 23:43:0118001

Кадастровый номер здания, сооружения, объекта незавершенного строительства	Номера точек контура	Координаты		Радиус (R)	Средняя квадратическая погрешность определения координат характерных точек контура, м	Глубина, высота, м	
		X	Y			H1	H2
1	2	3	4	5	6	7	8
23:43:0118001:6559	1.1	488069.17	1376934.33	—	0.10		
23:43:0118001:6560	1.1	488216.90	1377751.23	—	0.10		
23:43:0118001:6560	1.2	488228.84	1377753	—	0.10		
23:43:0118001:6560	1.3	488227.87	1377759.58	—	0.10		
23:43:0118001:6560	1.4	488215.96	1377757.82	—	0.10		
23:43:0118001:6560	1.5	488214.70	1377756.60	—	0.10		
23:43:0118001:6560	1.6	488215.01	1377754.49	—	0.10		
23:43:0118001:6560	1.7	488216.55	1377753.58	—	0.10		
23:43:0118001:6560	1.1	488216.90	1377751.23	—	0.10		
23:43:0118001:6561	1.1	488112.52	1377753.63	—	0.10		
23:43:0118001:6561	1.2	488114.02	1377752.69	—	0.10		
23:43:0118001:6561	1.3	488125.89	1377754.48	—	0.10		
23:43:0118001:6561	1.4	488124.90	1377761.03	—	0.10		
23:43:0118001:6561	1.5	488113.10	1377759.24	—	0.10		
23:43:0118001:6561	1.6	488111.87	1377757.91	—	0.10		
23:43:0118001:6561	1.1	488112.52	1377753.63	—	0.10		
23:43:0118001:6562	1.1	486399.46	1377104.71	—	0.10		
23:43:0118001:6562	1.2	486398.21	1377112.44	—	0.10		
23:43:0118001:6562	1.3	486399.49	1377112.63	—	0.10		
23:43:0118001:6562	1.4	486398.52	1377119.16	—	0.10		
23:43:0118001:6562	1.5	486390.63	1377117.99	—	0.10		
23:43:0118001:6562	1.6	486390.57	1377118.49	—	0.10		
23:43:0118001:6562	1.7	486377.39	1377116.46	—	0.10		
23:43:0118001:6562	1.8	486377.57	1377115.30	—	0.10		
23:43:0118001:6562	1.9	486374.28	1377114.79	—	0.10		

Начальник отдела		<u>С. П. Черечеча</u>
полное наименование должности	подпись	инициалы, фамилия

М.П.

КАДАСТРОВЫЙ ПЛАН ТЕРРИТОРИИ

Лист № 502	раздела 9	Всего листов раздела 9: 664	Всего разделов: 9	Всего листов: 2092
------------	-----------	-----------------------------	-------------------	--------------------

"14" января 2020 г. № 23/ИСХ/20-28715

Номер кадастрового квартала: 23:43:0118001

Кадастровый номер здания, сооружения, объекта незавершенного строительства	Номера точек контура	Координаты		Радиус (R)	Средняя квадратическая погрешность определения координат характерных точек контура, м	Глубина, высота, м	
		X	Y			H1	H2
1	2	3	4	5	6	7	8
23:43:0118001:6562	1.10	486374.32	1377114.48	—	0.10		
23:43:0118001:6562	1.11	486371.44	1377114.03	—	0.10		
23:43:0118001:6562	1.12	486371.37	1377114.56	—	0.10		
23:43:0118001:6562	1.13	486363.40	1377113.28	—	0.10		
23:43:0118001:6562	1.14	486363.50	1377112.66	—	0.10		
23:43:0118001:6562	1.15	486358.46	1377111.92	—	0.10		
23:43:0118001:6562	1.16	486353.93	1377141.29	—	0.10		
23:43:0118001:6562	1.17	486341.33	1377139.34	—	0.10		
23:43:0118001:6562	1.18	486344.97	1377115.77	—	0.10		
23:43:0118001:6562	1.19	486344.31	1377115.67	—	0.10		
23:43:0118001:6562	1.20	486344.80	1377112.52	—	0.10		
23:43:0118001:6562	1.21	486343.63	1377112.34	—	0.10		
23:43:0118001:6562	1.22	486344.25	1377108.54	—	0.10		
23:43:0118001:6562	1.23	486345.40	1377108.71	—	0.10		
23:43:0118001:6562	1.24	486346.64	1377100.64	—	0.10		
23:43:0118001:6562	1.25	486347.78	1377100.78	—	0.10		
23:43:0118001:6562	1.26	486348.22	1377098.05	—	0.10		
23:43:0118001:6562	1.27	486352.94	1377098.76	—	0.10		
23:43:0118001:6562	1.28	486353.15	1377097.62	—	0.10		
23:43:0118001:6562	1.29	486366.83	1377099.72	—	0.10		
23:43:0118001:6562	1.30	486366.66	1377100.85	—	0.10		
23:43:0118001:6562	1.31	486376.16	1377102.28	—	0.10		
23:43:0118001:6562	1.32	486376.32	1377101.15	—	0.10		
23:43:0118001:6562	1.33	486378.54	1377101.51	—	0.10		
23:43:0118001:6562	1.34	486378.70	1377100.48	—	0.10		

Начальник отдела		<u>С. П. Черечеча</u>
полное наименование должности	подпись	инициалы, фамилия

М.П.

КАДАСТРОВЫЙ ПЛАН ТЕРРИТОРИИ

Лист № 503	раздела 9	Всего листов раздела 9: 664	Всего разделов: 9	Всего листов: 2092
------------	-----------	-----------------------------	-------------------	--------------------

"14" января 2020 г. № 23/ИСХ/20-28715

Номер кадастрового квартала: 23:43:0118001

Кадастровый номер здания, сооружения, объекта незавершенного строительства	Номера точек контура	Координаты		Радиус (R)	Средняя квадратическая погрешность определения координат характерных точек контура, м	Глубина, высота, м	
		X	Y			H1	H2
1	2	3	4	5	6	7	8
23:43:0118001:6562	1.35	486381.93	1377100.98	—	0.10		
23:43:0118001:6562	1.36	486381.78	1377101.98	—	0.10		
23:43:0118001:6562	1.37	486386.88	1377102.75	—	0.10		
23:43:0118001:6562	1.38	486387.04	1377101.76	—	0.10		
23:43:0118001:6562	1.39	486393.52	1377102.76	—	0.10		
23:43:0118001:6562	1.40	486393.37	1377103.72	—	0.10		
23:43:0118001:6562	1.1	486399.46	1377104.71	—	0.10		
23:43:0118001:6705	1.1	487946.31	1376532.09	—	0.10		
23:43:0118001:6705	1.2	487945.11	1376539.03	—	0.10		
23:43:0118001:6705	1.3	487940.92	1376538.30	—	0.10		
23:43:0118001:6705	1.4	487940.61	1376540.07	—	0.10		
23:43:0118001:6705	1.5	487937.64	1376539.56	—	0.10		
23:43:0118001:6705	1.6	487937.33	1376541.36	—	0.10		
23:43:0118001:6705	1.7	487931.14	1376540.20	—	0.10		
23:43:0118001:6705	1.8	487932.50	1376532.48	—	0.10		
23:43:0118001:6705	1.9	487930.97	1376532.21	—	0.10		
23:43:0118001:6705	1.10	487931.77	1376527.73	—	0.10		
23:43:0118001:6705	1.11	487933.30	1376528	—	0.10		
23:43:0118001:6705	1.12	487933.42	1376527.30	—	0.10		
23:43:0118001:6705	1.13	487934.19	1376527.44	—	0.10		
23:43:0118001:6705	1.14	487934.12	1376527.82	—	0.10		
23:43:0118001:6705	1.15	487938.72	1376528.61	—	0.10		
23:43:0118001:6705	1.16	487938.79	1376528.23	—	0.10		
23:43:0118001:6705	1.17	487939.54	1376528.36	—	0.10		
23:43:0118001:6705	1.18	487939.28	1376529.90	—	0.10		

Начальник отдела		<u>С. П. Черечеча</u>
полное наименование должности	подпись	инициалы, фамилия

М.П.

КАДАСТРОВЫЙ ПЛАН ТЕРРИТОРИИ

Лист № 504	раздела 9	Всего листов раздела 9: 664	Всего разделов: 9	Всего листов: 2092
------------	-----------	-----------------------------	-------------------	--------------------

"14" января 2020 г. № 23/ИСХ/20-28715

Номер кадастрового квартала: 23:43:0118001

Кадастровый номер здания, сооружения, объекта незавершенного строительства	Номера точек контура	Координаты		Радиус (R)	Средняя квадратическая погрешность определения координат характерных точек контура, м	Глубина, высота, м	
		X	Y			H1	H2
1	2	3	4	5	6	7	8
23:43:0118001:6705	1.19	487942.28	1376530.42	—	0.10		
23:43:0118001:6705	1.20	487942.12	1376531.36	—	0.10		
23:43:0118001:6705	1.1	487946.31	1376532.09	—	0.10		
23:43:0118001:6705	2.1	487946.31	1376532.09	—	0.10		
23:43:0118001:6705	2.2	487945.11	1376539.03	—	0.10		
23:43:0118001:6705	2.3	487940.92	1376538.30	—	0.10		
23:43:0118001:6705	2.4	487940.29	1376541.91	—	0.10		
23:43:0118001:6705	2.5	487936.84	1376541.27	—	0.10		
23:43:0118001:6705	2.6	487936.72	1376541.95	—	0.10		
23:43:0118001:6705	2.7	487934.67	1376541.59	—	0.10		
23:43:0118001:6705	2.8	487934.79	1376540.88	—	0.10		
23:43:0118001:6705	2.9	487931.14	1376540.20	—	0.10		
23:43:0118001:6705	2.10	487931.85	1376536.16	—	0.10		
23:43:0118001:6705	2.11	487931.75	1376536.14	—	0.10		
23:43:0118001:6705	2.12	487932.15	1376533.88	—	0.10		
23:43:0118001:6705	2.13	487932.25	1376533.90	—	0.10		
23:43:0118001:6705	2.14	487933.42	1376527.30	—	0.10		
23:43:0118001:6705	2.15	487934.19	1376527.44	—	0.10		
23:43:0118001:6705	2.16	487934.33	1376526.76	—	0.10		
23:43:0118001:6705	2.17	487941.82	1376528.04	—	0.10		
23:43:0118001:6705	2.18	487941.43	1376530.27	—	0.10		
23:43:0118001:6705	2.19	487942.28	1376530.42	—	0.10		
23:43:0118001:6705	2.20	487942.12	1376531.36	—	0.10		
23:43:0118001:6705	2.1	487946.31	1376532.09	—	0.10		
23:43:0118001:6706	1.1	487921.89	1377775.70	—	0.10		

Начальник отдела		С. П. Черечеча
полное наименование должности	подпись	инициалы, фамилия

М.П.

КАДАСТРОВЫЙ ПЛАН ТЕРРИТОРИИ

Лист № 505	раздела 9	Всего листов раздела 9: 664	Всего разделов: 9	Всего листов: 2092
------------	-----------	-----------------------------	-------------------	--------------------

"14" января 2020 г. № 23/ИСХ/20-28715

Номер кадастрового квартала: 23:43:0118001

Кадастровый номер здания, сооружения, объекта незавершенного строительства	Номера точек контура	Координаты		Радиус (R)	Средняя квадратическая погрешность определения координат характерных точек контура, м	Глубина, высота, м	
		X	Y			H1	H2
1	2	3	4	5	6	7	8
23:43:0118001:6706	1.2	487930.88	1377777.05	—	0.10		
23:43:0118001:6706	1.3	487932.26	1377778.40	—	0.10		
23:43:0118001:6706	1.4	487931.85	1377781.16	—	0.10		
23:43:0118001:6706	1.5	487930.12	1377782.02	—	0.10		
23:43:0118001:6706	1.6	487929.22	1377788.02	—	0.10		
23:43:0118001:6706	1.7	487920.25	1377786.68	—	0.10		
23:43:0118001:6706	1.1	487921.89	1377775.70	—	0.10		
23:43:0118001:6707	1.1	488088.12	1377923.42	—	0.10		
23:43:0118001:6707	1.2	488089.76	1377922.55	—	0.10		
23:43:0118001:6707	1.3	488090.11	1377920.21	—	0.10		
23:43:0118001:6707	1.4	488102	1377922	—	0.10		
23:43:0118001:6707	1.5	488101.02	1377928.57	—	0.10		
23:43:0118001:6707	1.6	488089.17	1377926.80	—	0.10		
23:43:0118001:6707	1.7	488087.82	1377925.43	—	0.10		
23:43:0118001:6707	1.1	488088.12	1377923.42	—	0.10		
23:43:0118001:6708	1.1	488034.22	1378148.11	—	0.10		
23:43:0118001:6708	1.2	488034.13	1378148.73	—	0.10		
23:43:0118001:6708	1.3	488034.81	1378149.51	—	0.10		
23:43:0118001:6708	1.4	488034.63	1378150.68	—	0.10		
23:43:0118001:6708	1.5	488033.77	1378151.21	—	0.10		
23:43:0118001:6708	1.6	488033.12	1378155.56	—	0.10		
23:43:0118001:6708	1.7	488021.69	1378153.86	—	0.10		
23:43:0118001:6708	1.8	488022.79	1378146.42	—	0.10		
23:43:0118001:6708	1.1	488034.22	1378148.11	—	0.10		
23:43:0118001:6716	1.1	486398.50	1377104.56	—	0.10		

Начальник отдела		<u>С. П. Черечеча</u>
полное наименование должности	подпись	инициалы, фамилия

М.П.

КАДАСТРОВЫЙ ПЛАН ТЕРРИТОРИИ

Лист № 506	раздела 9	Всего листов раздела 9: 664	Всего разделов: 9	Всего листов: 2092
------------	-----------	-----------------------------	-------------------	--------------------

"14" января 2020 г. № 23/ИСХ/20-28715

Номер кадастрового квартала: 23:43:0118001

Кадастровый номер здания, сооружения, объекта незавершенного строительства	Номера точек контура	Координаты		Радиус (R)	Средняя квадратическая погрешность определения координат характерных точек контура, м	Глубина, высота, м	
		X	Y			H1	H2
1	2	3	4	5	6	7	8
23:43:0118001:6716	1.2	486399.97	1377096.77	—	0.10		
23:43:0118001:6716	2.1	486342.03	1377087.87	—	0.10		
23:43:0118001:6716	2.2	486332.54	1377142.80	—	0.10		
23:43:0118001:6716	3.1	486398.40	1377104.54	—	0.10		
23:43:0118001:6716	3.2	486399.87	1377096.76	—	0.10		
23:43:0118001:6716	4.1	486341.93	1377087.85	—	0.10		
23:43:0118001:6716	4.2	486332.44	1377142.79	—	0.10		
23:43:0118001:6717	1.1	488007.92	1378193.24	—	0.10		
23:43:0118001:6717	1.2	488006.75	1378201.15	—	0.10		
23:43:0118001:6717	1.3	487996.66	1378199.65	—	0.10		
23:43:0118001:6717	1.4	487997.11	1378196.67	—	0.10		
23:43:0118001:6717	1.5	487996.63	1378196.60	—	0.10		
23:43:0118001:6717	1.6	487996.98	1378194.21	—	0.10		
23:43:0118001:6717	1.7	487998.11	1378193.38	—	0.10		
23:43:0118001:6717	1.8	487999.08	1378193.52	—	0.10		
23:43:0118001:6717	1.9	487999.31	1378191.96	—	0.10		
23:43:0118001:6717	1.1	488007.92	1378193.24	—	0.10		
23:43:0118001:6718	1.1	486424.25	1377169.19	—	0.10		
23:43:0118001:6718	1.2	486424.08	1377170.17	—	0.10		
23:43:0118001:6718	1.3	486427.35	1377170.72	—	0.10		
23:43:0118001:6718	1.4	486425.23	1377185.25	—	0.10		
23:43:0118001:6718	1.5	486421.46	1377184.66	—	0.10		
23:43:0118001:6718	1.6	486421.48	1377184.46	—	0.10		
23:43:0118001:6718	1.7	486345.49	1377172.60	—	0.10		
23:43:0118001:6718	1.8	486344.48	1377178.61	—	0.10		

Начальник отдела		<u>С. П. Черечеча</u>
полное наименование должности	подпись	инициалы, фамилия

М.П.

КАДАСТРОВЫЙ ПЛАН ТЕРРИТОРИИ

Лист № 507	раздела 9	Всего листов раздела 9: 664	Всего разделов: 9	Всего листов: 2092
------------	-----------	-----------------------------	-------------------	--------------------

"14" января 2020 г. № 23/ИСХ/20-28715

Номер кадастрового квартала: 23:43:0118001

Кадастровый номер здания, сооружения, объекта незавершенного строительства	Номера точек контура	Координаты		Радиус (R)	Средняя квадратическая погрешность определения координат характерных точек контура, м	Глубина, высота, м	
		X	Y			H1	H2
1	2	3	4	5	6	7	8
23:43:0118001:6718	1.9	486334.68	1377176.98	—	0.10		
23:43:0118001:6718	1.10	486337.83	1377156.95	—	0.10		
23:43:0118001:6718	1.11	486344.66	1377157.99	—	0.10		
23:43:0118001:6718	1.12	486344.84	1377156.97	—	0.10		
23:43:0118001:6718	1.13	486364.76	1377160.04	—	0.10		
23:43:0118001:6718	1.14	486364.60	1377161.08	—	0.10		
23:43:0118001:6718	1.15	486374.45	1377162.60	—	0.10		
23:43:0118001:6718	1.16	486374.62	1377161.54	—	0.10		
23:43:0118001:6718	1.17	486394.51	1377164.61	—	0.10		
23:43:0118001:6718	1.18	486394.35	1377165.62	—	0.10		
23:43:0118001:6718	1.19	486404.43	1377167.19	—	0.10		
23:43:0118001:6718	1.20	486404.59	1377166.15	—	0.10		
23:43:0118001:6718	1.21	486411.51	1377167.20	—	0.10		
23:43:0118001:6718	1.22	486411.37	1377167.79	—	0.10		
23:43:0118001:6718	1.23	486416.77	1377168.67	—	0.10		
23:43:0118001:6718	1.24	486416.92	1377168.08	—	0.10		
23:43:0118001:6718	1.25	486417.10	1377168.04	—	0.10		
23:43:0118001:6718	1.1	486424.25	1377169.19	—	0.10		
23:43:0118001:6719	1.1	486404.43	1377186.07	—	0.10		
23:43:0118001:6719	1.2	486404.99	1377181.90	—	0.10		
23:43:0118001:6719	2.1	486395.19	1377184.55	—	0.10		
23:43:0118001:6719	2.2	486395.77	1377180.46	—	0.10		
23:43:0118001:6719	3.1	486374.83	1377181.24	—	0.10		
23:43:0118001:6719	3.2	486375.34	1377177.26	—	0.10		
23:43:0118001:6719	4.1	486365.45	1377179.91	—	0.10		

Начальник отдела		<u>С. П. Черечеча</u>
полное наименование должности	подпись	инициалы, фамилия

М.П.

КАДАСТРОВЫЙ ПЛАН ТЕРРИТОРИИ

Лист № 508	раздела 9	Всего листов раздела 9: 664	Всего разделов: 9	Всего листов: 2092
------------	-----------	-----------------------------	-------------------	--------------------

"14" января 2020 г. № 23/ИСХ/20-28715

Номер кадастрового квартала: 23:43:0118001

Кадастровый номер здания, сооружения, объекта незавершенного строительства	Номера точек контура	Координаты		Радиус (R)	Средняя квадратическая погрешность определения координат характерных точек контура, м	Глубина, высота, м	
		X	Y			H1	H2
1	2	3	4	5	6	7	8
23:43:0118001:6719	4.2	486366.09	1377175.82	—	0.10		
23:43:0118001:6719	5.1	486357.65	1377178.56	—	0.10		
23:43:0118001:6719	5.2	486358.47	1377174.63	—	0.10		
23:43:0118001:6719	6.1	486348	1377176.78	—	0.10		
23:43:0118001:6719	6.2	486348.73	1377173.11	—	0.10		
23:43:0118001:6719	7.1	486347.21	1377182.19	—	0.10		
23:43:0118001:6719	7.2	486346.68	1377185.28	—	0.10		
23:43:0118001:6719	8.1	486333.34	1377162.36	—	0.10		
23:43:0118001:6719	8.2	486336.90	1377162.85	—	0.10		
23:43:0118001:6719	9.1	486332.95	1377164.86	—	0.10		
23:43:0118001:6719	9.2	486336.51	1377165.33	—	0.10		
23:43:0118001:6719	10.1	486336.27	1377143.38	—	0.10		
23:43:0118001:6719	10.2	486330.73	1377179.25	—	0.10		
23:43:0118001:6719	10.3	486347.21	1377182.19	—	0.10		
23:43:0118001:6719	10.4	486348	1377176.78	—	0.10		
23:43:0118001:6719	10.5	486357.65	1377178.56	—	0.10		
23:43:0118001:6719	10.6	486365.45	1377179.91	—	0.10		
23:43:0118001:6719	10.7	486374.83	1377181.24	—	0.10		
23:43:0118001:6719	10.8	486395.19	1377184.55	—	0.10		
23:43:0118001:6719	10.9	486404.43	1377186.07	—	0.10		
23:43:0118001:6719	10.10	486417.67	1377187.82	—	0.10		
23:43:0118001:6719	10.11	486418.35	1377183.98	—	0.10		
23:43:0118001:6720	1.1	486389.26	1377151.52	—	0.10		
23:43:0118001:6720	1.2	486387.47	1377163.52	—	0.10		
23:43:0118001:6720	2.1	486389.10	1377151.50	—	0.10		

Начальник отдела		<u>С. П. Черечеча</u>
полное наименование должности	подпись	инициалы, фамилия

М.П.

КАДАСТРОВЫЙ ПЛАН ТЕРРИТОРИИ

Лист № 509	раздела 9	Всего листов раздела 9: 664	Всего разделов: 9	Всего листов: 2092
------------	-----------	-----------------------------	-------------------	--------------------

"14" января 2020 г. № 23/ИСХ/20-28715

Номер кадастрового квартала: 23:43:0118001

Кадастровый номер здания, сооружения, объекта незавершенного строительства	Номера точек контура	Координаты		Радиус (R)	Средняя квадратическая погрешность определения координат характерных точек контура, м	Глубина, высота, м	
		X	Y			H1	H2
1	2	3	4	5	6	7	8
23:43:0118001:6720	2.2	486387.32	1377163.50	—	0.10		
23:43:0118001:6721	1.1	486388.28	1377151.37	—	0.10		
23:43:0118001:6721	1.2	486386.47	1377163.37	—	0.10		
23:43:0118001:6721	2.1	486435.31	1377165.60	—	0.10		
23:43:0118001:6721	2.2	486356.88	1377154.07	—	0.10		
23:43:0118001:6721	2.3	486356.16	1377158.72	—	0.10		
23:43:0118001:6721	3.1	486402.39	1377153.55	—	0.10		
23:43:0118001:6721	3.2	486401.35	1377160.61	—	0.10		
23:43:0118001:6721	4.1	486415.85	1377168.52	—	0.10		
23:43:0118001:6721	4.2	486416.78	1377162.87	—	0.10		
23:43:0118001:6722	1.1	486330.40	1377142.47	—	0.10		
23:43:0118001:6722	1.2	486325.55	1377173.56	—	0.10		
23:43:0118001:6722	1.3	486334.99	1377175.04	—	0.10		
23:43:0118001:6723	1.1	486412.10	1377188.43	—	0.10		
23:43:0118001:6723	1.2	486413.11	1377183.16	—	0.10		
23:43:0118001:6723	2.1	486381.95	1377183.82	—	0.10		
23:43:0118001:6723	2.2	486382.90	1377178.44	—	0.10		
23:43:0118001:6723	3.1	486352.69	1377179.54	—	0.10		
23:43:0118001:6723	3.2	486353.61	1377173.87	—	0.10		
23:43:0118001:6723	4.1	486431.59	1377162.54	—	0.10		
23:43:0118001:6723	4.2	486430.03	1377170.33	—	0.10		
23:43:0118001:6723	4.3	486426.93	1377190.86	—	0.10		
23:43:0118001:6723	4.4	486426.06	1377193.82	—	0.10		
23:43:0118001:6723	4.5	486423.55	1377210.90	—	0.10		
23:43:0118001:6723	5.1	486426.93	1377190.86	—	0.10		

Начальник отдела		<u>С. П. Черечеча</u>
полное наименование должности	подпись	инициалы, фамилия

М.П.

КАДАСТРОВЫЙ ПЛАН ТЕРРИТОРИИ

Лист № 510	раздела 9	Всего листов раздела 9: 664	Всего разделов: 9	Всего листов: 2092
------------	-----------	-----------------------------	-------------------	--------------------

"14" января 2020 г. № 23/ИСХ/20-28715

Номер кадастрового квартала: 23:43:0118001

Кадастровый номер здания, сооружения, объекта незавершенного строительства	Номера точек контура	Координаты		Радиус (R)	Средняя квадратическая погрешность определения координат характерных точек контура, м	Глубина, высота, м	
		X	Y			H1	H2
1	2	3	4	5	6	7	8
23:43:0118001:6723	5.2	486412.10	1377188.43	—	0.10		
23:43:0118001:6723	5.3	486381.95	1377183.82	—	0.10		
23:43:0118001:6723	5.4	486352.69	1377179.54	—	0.10		
23:43:0118001:6723	5.5	486351.91	1377184.30	—	0.10		
23:43:0118001:6723	5.6	486329.16	1377180.88	—	0.10		
23:43:0118001:6723	6.1	486328.94	1377182.56	—	0.10		
23:43:0118001:6723	6.2	486329.16	1377180.88	—	0.10		
23:43:0118001:6723	6.3	486333.82	1377147.21	—	0.10		
23:43:0118001:6723	6.4	486334.49	1377143.10	—	0.10		
23:43:0118001:6723	7.1	486333.82	1377147.21	—	0.10		
23:43:0118001:6723	7.2	486354.46	1377151.14	—	0.10		
23:43:0118001:6724	1.1	486352.72	1377145.90	—	0.10		
23:43:0118001:6724	1.2	486351.27	1377153.39	—	0.10		
23:43:0118001:6724	1.3	486435.24	1377166.09	—	0.10		
23:43:0118001:6724	2.1	486431.13	1377192.76	—	0.10		
23:43:0118001:6724	2.2	486345.90	1377179.62	—	0.10		
23:43:0118001:6724	3.1	486332.32	1377163.78	—	0.10		
23:43:0118001:6724	3.2	486335.39	1377143.24	—	0.10		
23:43:0118001:6725	1.1	486330.16	1377155.98	—	0.10		
23:43:0118001:6725	1.2	486337.78	1377157.28	—	0.10		
23:43:0118001:6725	2.1	486330.15	1377156.08	—	0.10		
23:43:0118001:6725	2.2	486337.76	1377157.38	—	0.10		
23:43:0118001:6725	3.1	486332.44	1377142.79	—	0.10		
23:43:0118001:6725	3.2	486330.16	1377155.98	—	0.10		
23:43:0118001:6725	3.3	486326.04	1377182.12	—	0.10		

Начальник отдела		<u>С. П. Черечеча</u>
полное наименование должности	подпись	инициалы, фамилия

М.П.

КАДАСТРОВЫЙ ПЛАН ТЕРРИТОРИИ

Лист № 511	раздела 9	Всего листов раздела 9: 664	Всего разделов: 9	Всего листов: 2092
------------	-----------	-----------------------------	-------------------	--------------------

"14" января 2020 г. № 23/ИСХ/20-28715

Номер кадастрового квартала: 23:43:0118001

Кадастровый номер здания, сооружения, объекта незавершенного строительства	Номера точек контура	Координаты		Радиус (R)	Средняя квадратическая погрешность определения координат характерных точек контура, м	Глубина, высота, м	
		X	Y			H1	H2
1	2	3	4	5	6	7	8
23:43:0118001:6725	4.1	486332.54	1377142.80	—	0.10		
23:43:0118001:6725	4.2	486330.25	1377156.09	—	0.10		
23:43:0118001:6725	4.3	486326.14	1377182.13	—	0.10		
23:43:0118001:6963	1.1	488182.38	1377766.05	—	0.10		
23:43:0118001:6963	1.2	488193.29	1377767.68	—	0.10		
23:43:0118001:6963	1.3	488191.65	1377778.61	—	0.10		
23:43:0118001:6963	1.4	488184.48	1377777.53	—	0.10		
23:43:0118001:6963	1.5	488183.42	1377778.94	—	0.10		
23:43:0118001:6963	1.6	488181.44	1377778.65	—	0.10		
23:43:0118001:6963	1.7	488180.74	1377776.96	—	0.10		
23:43:0118001:6963	1.1	488182.38	1377766.05	—	0.10		
23:43:0118001:6964	1.1	487980.54	1378062.12	—	0.10		
23:43:0118001:6964	1.2	487979.37	1378070.03	—	0.10		
23:43:0118001:6964	1.3	487969.28	1378068.53	—	0.10		
23:43:0118001:6964	1.4	487969.73	1378065.55	—	0.10		
23:43:0118001:6964	1.5	487969.25	1378065.48	—	0.10		
23:43:0118001:6964	1.6	487969.60	1378063.09	—	0.10		
23:43:0118001:6964	1.7	487970.73	1378062.26	—	0.10		
23:43:0118001:6964	1.8	487971.70	1378062.40	—	0.10		
23:43:0118001:6964	1.9	487971.93	1378060.84	—	0.10		
23:43:0118001:6964	1.1	487980.54	1378062.12	—	0.10		
23:43:0118001:6967	1.1	488288.09	1376857	—	0.10		
23:43:0118001:6967	1.2	488287.11	1376862.89	—	0.10		
23:43:0118001:6967	1.3	488281.32	1376861.83	—	0.10		
23:43:0118001:6967	1.4	488282.27	1376855.97	—	0.10		

Начальник отдела		<u>С. П. Черечеча</u>
полное наименование должности	подпись	инициалы, фамилия

М.П.

КАДАСТРОВЫЙ ПЛАН ТЕРРИТОРИИ

Лист № 512	раздела 9	Всего листов раздела 9: 664	Всего разделов: 9	Всего листов: 2092
------------	-----------	-----------------------------	-------------------	--------------------

"14" января 2020 г. № 23/ИСХ/20-28715

Номер кадастрового квартала: 23:43:0118001

Кадастровый номер здания, сооружения, объекта незавершенного строительства	Номера точек контура	Координаты		Радиус (R)	Средняя квадратическая погрешность определения координат характерных точек контура, м	Глубина, высота, м	
		X	Y			H1	H2
1	2	3	4	5	6	7	8
23:43:0118001:6967	1.1	488288.09	1376857	—	0.10		
23:43:0118001:6968	1.1	488025.02	1378084.05	—	0.10		
23:43:0118001:6968	1.2	488023.69	1378092.66	—	0.10		
23:43:0118001:6968	1.3	488011.27	1378090.74	—	0.10		
23:43:0118001:6968	1.4	488011.36	1378090.15	—	0.10		
23:43:0118001:6968	1.5	488010.55	1378089.01	—	0.10		
23:43:0118001:6968	1.6	488010.80	1378087.44	—	0.10		
23:43:0118001:6968	1.7	488011.90	1378086.61	—	0.10		
23:43:0118001:6968	1.8	488012.60	1378082.13	—	0.10		
23:43:0118001:6968	1.9	488016.77	1378082.78	—	0.10		
23:43:0118001:6968	1.10	488016.55	1378084.15	—	0.10		
23:43:0118001:6968	1.11	488018.37	1378084.43	—	0.10		
23:43:0118001:6968	1.12	488018.58	1378083.06	—	0.10		
23:43:0118001:6968	1.1	488025.02	1378084.05	—	0.10		
23:43:0118001:6969	1.1	488036.66	1378132.54	—	0.10		
23:43:0118001:6969	1.2	488036.57	1378133.13	—	0.10		
23:43:0118001:6969	1.3	488037.37	1378134.28	—	0.10		
23:43:0118001:6969	1.4	488037.14	1378135.84	—	0.10		
23:43:0118001:6969	1.5	488036.03	1378136.67	—	0.10		
23:43:0118001:6969	1.6	488035.36	1378141.16	—	0.10		
23:43:0118001:6969	1.7	488031.18	1378140.53	—	0.10		
23:43:0118001:6969	1.8	488031.39	1378139.15	—	0.10		
23:43:0118001:6969	1.9	488029.57	1378138.88	—	0.10		
23:43:0118001:6969	1.10	488029.36	1378140.25	—	0.10		
23:43:0118001:6969	1.11	488022.93	1378139.28	—	0.10		

Начальник отдела		<u>С. П. Черечеча</u>
полное наименование должности	подпись	инициалы, фамилия

М.П.

КАДАСТРОВЫЙ ПЛАН ТЕРРИТОРИИ

Лист № 513	раздела 9	Всего листов раздела 9: 664	Всего разделов: 9	Всего листов: 2092
------------	-----------	-----------------------------	-------------------	--------------------

"14" января 2020 г. № 23/ИСХ/20-28715

Номер кадастрового квартала: 23:43:0118001

Кадастровый номер здания, сооружения, объекта незавершенного строительства	Номера точек контура	Координаты		Радиус (R)	Средняя квадратическая погрешность определения координат характерных точек контура, м	Глубина, высота, м	
		X	Y			H1	H2
1	2	3	4	5	6	7	8
23:43:0118001:6969	1.12	488024.23	1378130.67	—	0.10		
23:43:0118001:6969	1.1	488036.66	1378132.54	—	0.10		
23:43:0118001:6970	1.1	488083.80	1377945.97	—	0.10		
23:43:0118001:6970	1.2	488096.69	1377947.92	—	0.10		
23:43:0118001:6970	1.3	488095.64	1377954.87	—	0.10		
23:43:0118001:6970	1.4	488082.74	1377952.92	—	0.10		
23:43:0118001:6970	1.1	488083.80	1377945.97	—	0.10		
23:43:0118001:6972	1.1	488086.23	1377932.65	—	0.10		
23:43:0118001:6972	1.2	488099.09	1377934.57	—	0.10		
23:43:0118001:6972	1.3	488098.05	1377941.51	—	0.10		
23:43:0118001:6972	1.4	488085.20	1377939.59	—	0.10		
23:43:0118001:6972	1.1	488086.23	1377932.65	—	0.10		
23:43:0118001:6973	1.1	487785.77	1377873.41	—	0.10		
23:43:0118001:6973	1.2	487798.70	1377875.33	—	0.10		
23:43:0118001:6973	1.3	487797.66	1377882.29	—	0.10		
23:43:0118001:6973	1.4	487784.73	1377880.37	—	0.10		
23:43:0118001:6973	1.1	487785.77	1377873.41	—	0.10		
23:43:0118001:6974	1.1	487918.33	1377821.68	—	0.10		
23:43:0118001:6974	1.2	487925.64	1377822.77	—	0.10		
23:43:0118001:6974	1.3	487924.66	1377829.33	—	0.10		
23:43:0118001:6974	1.4	487917.35	1377828.24	—	0.10		
23:43:0118001:6974	1.1	487918.33	1377821.68	—	0.10		
23:43:0118001:6975	1.1	487975.50	1377746.28	—	0.10		
23:43:0118001:6975	1.2	487987.38	1377748.11	—	0.10		
23:43:0118001:6975	1.3	487986.31	1377755.06	—	0.10		

Начальник отдела		С. П. Черечеча
полное наименование должности	подпись	инициалы, фамилия

М.П.

КАДАСТРОВЫЙ ПЛАН ТЕРРИТОРИИ

Лист № 514	раздела 9	Всего листов раздела 9: 664	Всего разделов: 9	Всего листов: 2092
------------	-----------	-----------------------------	-------------------	--------------------

"14" января 2020 г. № 23/ИСХ/20-28715

Номер кадастрового квартала: 23:43:0118001

Кадастровый номер здания, сооружения, объекта незавершенного строительства	Номера точек контура	Координаты		Радиус (R)	Средняя квадратическая погрешность определения координат характерных точек контура, м	Глубина, высота, м	
		X	Y			H1	H2
1	2	3	4	5	6	7	8
23:43:0118001:6975	1.4	487974.43	1377753.24	—	0.10		
23:43:0118001:6975	1.1	487975.50	1377746.28	—	0.10		
23:43:0118001:6976	1.1	487906.09	1377806.95	—	0.10		
23:43:0118001:6976	1.2	487917.97	1377808.73	—	0.10		
23:43:0118001:6976	1.3	487916.98	1377815.31	—	0.10		
23:43:0118001:6976	1.4	487905.16	1377813.54	—	0.10		
23:43:0118001:6976	1.5	487904	1377812.25	—	0.10		
23:43:0118001:6976	1.6	487904.32	1377810.13	—	0.10		
23:43:0118001:6976	1.7	487905.74	1377809.28	—	0.10		
23:43:0118001:6976	1.1	487906.09	1377806.95	—	0.10		
23:43:0118001:6977	1.1	488059.42	1376991.11	—	0.10		
23:43:0118001:6977	1.2	488057.79	1377000.67	—	0.10		
23:43:0118001:6977	1.3	488050.87	1376999.49	—	0.10		
23:43:0118001:6977	1.4	488052.54	1376989.73	—	0.10		
23:43:0118001:6977	1.5	488054.06	1376990.07	—	0.10		
23:43:0118001:6977	1.6	488054.26	1376988.91	—	0.10		
23:43:0118001:6977	1.7	488058.10	1376989.57	—	0.10		
23:43:0118001:6977	1.8	488057.89	1376990.85	—	0.10		
23:43:0118001:6977	1.1	488059.42	1376991.11	—	0.10		
23:43:0118001:6978	1.1	487851.80	1377658.52	—	0.10		
23:43:0118001:6978	1.2	487860.64	1377659.81	—	0.10		
23:43:0118001:6978	1.3	487859.03	1377670.79	—	0.10		
23:43:0118001:6978	1.4	487850.19	1377669.50	—	0.10		
23:43:0118001:6978	1.1	487851.80	1377658.52	—	0.10		
23:43:0118001:6979	1.1	488145.36	1377702.39	—	0.10		

Начальник отдела		<u>С. П. Черечеча</u>
полное наименование должности	подпись	инициалы, фамилия

М.П.

КАДАСТРОВЫЙ ПЛАН ТЕРРИТОРИИ

Лист № 515	раздела 9	Всего листов раздела 9: 664	Всего разделов: 9	Всего листов: 2092
------------	-----------	-----------------------------	-------------------	--------------------

"14" января 2020 г. № 23/ИСХ/20-28715

Номер кадастрового квартала: 23:43:0118001

Кадастровый номер здания, сооружения, объекта незавершенного строительства	Номера точек контура	Координаты		Радиус (R)	Средняя квадратическая погрешность определения координат характерных точек контура, м	Глубина, высота, м	
		X	Y			H1	H2
1	2	3	4	5	6	7	8
23:43:0118001:6979	1.2	488158.22	1377704.31	—	0.10		
23:43:0118001:6979	1.3	488156.89	1377713.19	—	0.10		
23:43:0118001:6979	1.4	488144.04	1377711.27	—	0.10		
23:43:0118001:6979	1.1	488145.36	1377702.39	—	0.10		
23:43:0118001:6980	1.1	488240.48	1377740.02	—	0.10		
23:43:0118001:6980	1.2	488253.89	1377741.96	—	0.10		
23:43:0118001:6980	1.3	488253.29	1377746.11	—	0.10		
23:43:0118001:6980	1.4	488251.78	1377745.89	—	0.10		
23:43:0118001:6980	1.5	488251.43	1377748.30	—	0.10		
23:43:0118001:6980	1.6	488239.53	1377746.58	—	0.10		
23:43:0118001:6980	1.1	488240.48	1377740.02	—	0.10		
23:43:0118001:6987	1.1	488278.04	1377806.40	—	0.10		
23:43:0118001:6987	1.2	488284.59	1377807.38	—	0.10		
23:43:0118001:6987	1.3	488282.68	1377820.25	—	0.10		
23:43:0118001:6987	1.4	488276.12	1377819.27	—	0.10		
23:43:0118001:6987	1.1	488278.04	1377806.40	—	0.10		
23:43:0118001:6988	1.1	487961.96	1378186.45	—	0.10		
23:43:0118001:6988	1.2	487960.79	1378194.36	—	0.10		
23:43:0118001:6988	1.3	487950.70	1378192.86	—	0.10		
23:43:0118001:6988	1.4	487951.15	1378189.88	—	0.10		
23:43:0118001:6988	1.5	487950.67	1378189.81	—	0.10		
23:43:0118001:6988	1.6	487951.02	1378187.42	—	0.10		
23:43:0118001:6988	1.7	487952.15	1378186.59	—	0.10		
23:43:0118001:6988	1.8	487953.12	1378186.73	—	0.10		
23:43:0118001:6988	1.9	487953.35	1378185.17	—	0.10		

Начальник отдела		<u>С. П. Черечеча</u>
полное наименование должности	подпись	инициалы, фамилия

М.П.

КАДАСТРОВЫЙ ПЛАН ТЕРРИТОРИИ

Лист № 516	раздела 9	Всего листов раздела 9: 664	Всего разделов: 9	Всего листов: 2092
------------	-----------	-----------------------------	-------------------	--------------------

"14" января 2020 г. № 23/ИСХ/20-28715

Номер кадастрового квартала: 23:43:0118001

Кадастровый номер здания, сооружения, объекта незавершенного строительства	Номера точек контура	Координаты		Радиус (R)	Средняя квадратическая погрешность определения координат характерных точек контура, м	Глубина, высота, м	
		X	Y			H1	H2
1	2	3	4	5	6	7	8
23:43:0118001:6988	1.1	487961.96	1378186.45	—	0.10		
23:43:0118001:6989	1.1	488119.13	1377911.73	—	0.10		
23:43:0118001:6989	1.2	488131.06	1377913.51	—	0.10		
23:43:0118001:6989	1.3	488130.09	1377920.01	—	0.10		
23:43:0118001:6989	1.4	488118.16	1377918.23	—	0.10		
23:43:0118001:6989	1.1	488119.13	1377911.73	—	0.10		
23:43:0118001:6990	1.1	488146.28	1377717.12	—	0.10		
23:43:0118001:6990	1.2	488158.16	1377718.90	—	0.10		
23:43:0118001:6990	1.3	488157.13	1377725.85	—	0.10		
23:43:0118001:6990	1.4	488145.24	1377724.08	—	0.10		
23:43:0118001:6990	1.1	488146.28	1377717.12	—	0.10		
23:43:0118001:6991	1.1	488081.95	1377958.23	—	0.10		
23:43:0118001:6991	1.2	488093.87	1377960	—	0.10		
23:43:0118001:6991	1.3	488092.83	1377966.98	—	0.10		
23:43:0118001:6991	1.4	488080.91	1377965.20	—	0.10		
23:43:0118001:6991	1.1	488081.95	1377958.23	—	0.10		
23:43:0118001:6992	1.1	488273.24	1377846.98	—	0.10		
23:43:0118001:6992	1.2	488279.80	1377847.96	—	0.10		
23:43:0118001:6992	1.3	488277.88	1377860.83	—	0.10		
23:43:0118001:6992	1.4	488271.32	1377859.85	—	0.10		
23:43:0118001:6992	1.1	488273.24	1377846.98	—	0.10		
23:43:0118001:6993	1.1	488020.61	1377995.04	—	0.10		
23:43:0118001:6993	1.2	488029.04	1377996.34	—	0.10		
23:43:0118001:6993	1.3	488027.04	1378009.24	—	0.10		
23:43:0118001:6993	1.4	488018.61	1378007.93	—	0.10		

Начальник отдела		<u>С. П. Черечеча</u>
полное наименование должности	подпись	инициалы, фамилия

М.П.

КАДАСТРОВЫЙ ПЛАН ТЕРРИТОРИИ

Лист № 517	раздела 9	Всего листов раздела 9: 664	Всего разделов: 9	Всего листов: 2092
------------	-----------	-----------------------------	-------------------	--------------------

"14" января 2020 г. № 23/ИСХ/20-28715

Номер кадастрового квартала: 23:43:0118001

Кадастровый номер здания, сооружения, объекта незавершенного строительства	Номера точек контура	Координаты		Радиус (R)	Средняя квадратическая погрешность определения координат характерных точек контура, м	Глубина, высота, м	
		X	Y			H1	H2
1	2	3	4	5	6	7	8
23:43:0118001:6993	1.1	488020.61	1377995.04	—	0.10		
23:43:0118001:6994	1.1	488280.34	1377786.43	—	0.10		
23:43:0118001:6994	1.2	488288.24	1377787.61	—	0.10		
23:43:0118001:6994	1.3	488288.09	1377788.63	—	0.10		
23:43:0118001:6994	1.4	488289.72	1377788.88	—	0.10		
23:43:0118001:6994	1.5	488287.80	1377801.69	—	0.10		
23:43:0118001:6994	1.6	488281.26	1377800.72	—	0.10		
23:43:0118001:6994	1.7	488282.50	1377792.44	—	0.10		
23:43:0118001:6994	1.8	488279.51	1377791.99	—	0.10		
23:43:0118001:6994	1.1	488280.34	1377786.43	—	0.10		
23:43:0118001:6995	1.1	486406.39	1377123.18	—	0.10		
23:43:0118001:6995	1.2	486401.54	1377122.49	—	0.10		
23:43:0118001:6995	1.3	486399.66	1377124.94	—	0.10		
23:43:0118001:6995	2.1	486401.54	1377122.49	—	0.10		
23:43:0118001:6995	2.2	486405.75	1377097.66	—	0.10		
23:43:0118001:6995	3.1	486409.78	1377101.15	—	0.10		
23:43:0118001:6995	3.2	486343.10	1377090.58	—	0.10		
23:43:0118001:6995	4.1	486343.33	1377088.07	—	0.10		
23:43:0118001:6995	4.2	486343.10	1377090.58	—	0.10		
23:43:0118001:6995	4.3	486334.49	1377143.10	—	0.10		
23:43:0118001:6995	5.1	486357.38	1377092.87	—	0.10		
23:43:0118001:6995	5.2	486356.43	1377098.12	—	0.10		
23:43:0118001:6995	6.1	486385.26	1377097.28	—	0.10		
23:43:0118001:6995	6.2	486384.35	1377102.36	—	0.10		
23:43:0118001:6996	1.1	486343.49	1377088.09	—	0.10		

Начальник отдела		<u>С. П. Черечеча</u>
полное наименование должности	подпись	инициалы, фамилия

М.П.

КАДАСТРОВЫЙ ПЛАН ТЕРРИТОРИИ

Лист № 518	раздела 9	Всего листов раздела 9: 664	Всего разделов: 9	Всего листов: 2092
------------	-----------	-----------------------------	-------------------	--------------------

"14" января 2020 г. № 23/ИСХ/20-28715

Номер кадастрового квартала: 23:43:0118001

Кадастровый номер здания, сооружения, объекта незавершенного строительства	Номера точек контура	Координаты		Радиус (R)	Средняя квадратическая погрешность определения координат характерных точек контура, м	Глубина, высота, м	
		X	Y			H1	H2
1	2	3	4	5	6	7	8
23:43:0118001:6996	1.2	486338.81	1377097.05	—	0.10		
23:43:0118001:6996	2.1	486337.87	1377101.03	—	0.10		
23:43:0118001:6996	2.2	486346.38	1377102.33	—	0.10		
23:43:0118001:6996	3.1	486334.93	1377113.47	—	0.10		
23:43:0118001:6996	3.2	486330.40	1377142.47	—	0.10		
23:43:0118001:6997	1.1	488054.22	1377930.96	—	0.10		
23:43:0118001:6997	1.2	488066.05	1377932.72	—	0.10		
23:43:0118001:6997	1.3	488067.26	1377934.06	—	0.10		
23:43:0118001:6997	1.4	488066.96	1377936.05	—	0.10		
23:43:0118001:6997	1.5	488065.51	1377936.89	—	0.10		
23:43:0118001:6997	1.6	488065.16	1377939.27	—	0.10		
23:43:0118001:6997	1.7	488053.25	1377937.50	—	0.10		
23:43:0118001:6997	1.1	488054.22	1377930.96	—	0.10		
23:43:0118001:6998	1.1	487842.88	1377329.14	—	0.10		
23:43:0118001:6998	1.2	487854.59	1377330.90	—	0.10		
23:43:0118001:6998	1.3	487853.61	1377337.43	—	0.10		
23:43:0118001:6998	1.4	487841.83	1377335.67	—	0.10		
23:43:0118001:6998	1.5	487842.14	1377333.56	—	0.10		
23:43:0118001:6998	1.6	487841.01	1377332.17	—	0.10		
23:43:0118001:6998	1.7	487841.31	1377330.20	—	0.10		
23:43:0118001:6998	1.1	487842.88	1377329.14	—	0.10		
23:43:0118001:6999	1.1	486435.30	1376268.85	—	0.10		
23:43:0118001:6999	1.2	486432.53	1376307.74	—	0.10		
23:43:0118001:6999	1.3	486426.52	1376307.36	—	0.10		
23:43:0118001:6999	1.4	486425.88	1376317.58	—	0.10		

Начальник отдела		<u>С. П. Черечеча</u>
полное наименование должности	подпись	инициалы, фамилия

М.П.

КАДАСТРОВЫЙ ПЛАН ТЕРРИТОРИИ

Лист № 519	раздела 9	Всего листов раздела 9: 664	Всего разделов: 9	Всего листов: 2092
------------	-----------	-----------------------------	-------------------	--------------------

"14" января 2020 г. № 23/ИСХ/20-28715

Номер кадастрового квартала: 23:43:0118001

Кадастровый номер здания, сооружения, объекта незавершенного строительства	Номера точек контура	Координаты		Радиус (R)	Средняя квадратическая погрешность определения координат характерных точек контура, м	Глубина, высота, м	
		X	Y			H1	H2
1	2	3	4	5	6	7	8
23:43:0118001:6999	1.5	486431.78	1376318.06	—	0.10		
23:43:0118001:6999	1.6	486428.33	1376372.78	—	0.10		
23:43:0118001:6999	1.7	486422.42	1376372.41	—	0.10		
23:43:0118001:6999	1.8	486420.36	1376405.03	—	0.10		
23:43:0118001:6999	1.9	486331.69	1376399.44	—	0.10		
23:43:0118001:6999	1.10	486333.02	1376378.38	—	0.10		
23:43:0118001:6999	1.11	486326.13	1376377.94	—	0.10		
23:43:0118001:6999	1.12	486327.56	1376355.29	—	0.10		
23:43:0118001:6999	1.13	486334.45	1376355.72	—	0.10		
23:43:0118001:6999	1.14	486336.23	1376327.53	—	0.10		
23:43:0118001:6999	1.15	486329.24	1376327.09	—	0.10		
23:43:0118001:6999	1.16	486331.86	1376285.48	—	0.10		
23:43:0118001:6999	1.17	486335.33	1376285.70	—	0.10		
23:43:0118001:6999	1.18	486335.73	1376279.40	—	0.10		
23:43:0118001:6999	1.19	486332.26	1376279.18	—	0.10		
23:43:0118001:6999	1.20	486334.88	1376237.62	—	0.10		
23:43:0118001:6999	1.21	486406.74	1376242.15	—	0.10		
23:43:0118001:6999	1.22	486405.84	1376257.92	—	0.10		
23:43:0118001:6999	1.23	486413.43	1376258.40	—	0.10		
23:43:0118001:6999	1.24	486413.01	1376267.39	—	0.10		
23:43:0118001:6999	1.1	486435.30	1376268.85	—	0.10		
23:43:0118001:7000	1.1	488275.01	1377826.07	—	0.10		
23:43:0118001:7000	1.2	488281.57	1377827.05	—	0.10		
23:43:0118001:7000	1.3	488279.65	1377839.97	—	0.10		
23:43:0118001:7000	1.4	488273.09	1377838.99	—	0.10		

Начальник отдела		<u>С. П. Черечеча</u>
полное наименование должности	подпись	инициалы, фамилия

М.П.

КАДАСТРОВЫЙ ПЛАН ТЕРРИТОРИИ

Лист № 520	раздела 9	Всего листов раздела 9: 664	Всего разделов: 9	Всего листов: 2092
------------	-----------	-----------------------------	-------------------	--------------------

"14" января 2020 г. № 23/ИСХ/20-28715

Номер кадастрового квартала: 23:43:0118001

Кадастровый номер здания, сооружения, объекта незавершенного строительства	Номера точек контура	Координаты		Радиус (R)	Средняя квадратическая погрешность определения координат характерных точек контура, м	Глубина, высота, м	
		X	Y			H1	H2
1	2	3	4	5	6	7	8
23:43:0118001:7000	1.1	488275.01	1377826.07	—	0.10		
23:43:0118001:7001	1.1	487817.64	1377104.25	—	0.10		
23:43:0118001:7001	1.2	487815.55	1377117.54	—	0.10		
23:43:0118001:7001	1.3	487813.70	1377118.89	—	0.10		
23:43:0118001:7001	1.4	487811.18	1377118.50	—	0.10		
23:43:0118001:7001	1.5	487809.83	1377116.65	—	0.10		
23:43:0118001:7001	1.6	487807.16	1377116.23	—	0.10		
23:43:0118001:7001	1.7	487807.44	1377114.40	—	0.10		
23:43:0118001:7001	1.8	487805.47	1377114.09	—	0.10		
23:43:0118001:7001	1.9	487807.27	1377102.63	—	0.10		
23:43:0118001:7001	1.1	487817.64	1377104.25	—	0.10		
23:43:0118001:7002	1.1	488130.84	1377819.92	—	0.10		
23:43:0118001:7002	1.2	488143.76	1377821.84	—	0.10		
23:43:0118001:7002	1.3	488142.72	1377828.82	—	0.10		
23:43:0118001:7002	1.4	488129.80	1377826.90	—	0.10		
23:43:0118001:7002	1.1	488130.84	1377819.92	—	0.10		
23:43:0118001:7004	1.1	487953.89	1377742.49	—	0.10		
23:43:0118001:7004	1.2	487966.83	1377744.43	—	0.10		
23:43:0118001:7004	1.3	487965.78	1377751.43	—	0.10		
23:43:0118001:7004	1.4	487952.84	1377749.49	—	0.10		
23:43:0118001:7004	1.1	487953.89	1377742.49	—	0.10		
23:43:0118001:7005	1.1	487944.80	1377803.26	—	0.10		
23:43:0118001:7005	1.2	487946.36	1377802.13	—	0.10		
23:43:0118001:7005	1.3	487958.23	1377803.89	—	0.10		
23:43:0118001:7005	1.4	487957.26	1377810.44	—	0.10		

Начальник отдела		<u>С. П. Черечеча</u>
полное наименование должности	подпись	инициалы, фамилия

М.П.

КАДАСТРОВЫЙ ПЛАН ТЕРРИТОРИИ

Лист № 521	раздела 9	Всего листов раздела 9: 664	Всего разделов: 9	Всего листов: 2092
------------	-----------	-----------------------------	-------------------	--------------------

"14" января 2020 г. № 23/ИСХ/20-28715

Номер кадастрового квартала: 23:43:0118001

Кадастровый номер здания, сооружения, объекта незавершенного строительства	Номера точек контура	Координаты		Радиус (R)	Средняя квадратическая погрешность определения координат характерных точек контура, м	Глубина, высота, м	
		X	Y			H1	H2
1	2	3	4	5	6	7	8
23:43:0118001:7005	1.5	487945.39	1377808.67	—	0.10		
23:43:0118001:7005	1.6	487944.22	1377807.13	—	0.10		
23:43:0118001:7005	1.1	487944.80	1377803.26	—	0.10		
23:43:0118001:7008	1.1	488321.51	1376582.62	—	0.10		
23:43:0118001:7008	1.2	488319.49	1376594.63	—	0.10		
23:43:0118001:7008	1.3	488312.90	1376593.51	—	0.10		
23:43:0118001:7008	1.4	488314.94	1376581.52	—	0.10		
23:43:0118001:7008	1.1	488321.51	1376582.62	—	0.10		
23:43:0118001:7009	1.1	486352.72	1377145.90	—	0.10		
23:43:0118001:7009	1.2	486353.24	1377143.20	—	0.10		
23:43:0118001:7009	1.3	486335.79	1377140.54	—	0.10		
23:43:0118001:7009	1.4	486339.72	1377116.51	—	0.10		
23:43:0118001:7009	1.5	486343.74	1377093.10	—	0.10		
23:43:0118001:7009	1.6	486347.65	1377093.60	—	0.10		
23:43:0118001:7009	1.7	486348.14	1377091.86	—	0.10		
23:43:0118001:7009	1.8	486348.11	1377093.60	—	0.10		
23:43:0118001:7009	1.9	486370.89	1377097.01	—	0.10		
23:43:0118001:7009	2.1	486335.79	1377140.54	—	0.10		
23:43:0118001:7009	2.2	486335.39	1377143.24	—	0.10		
23:43:0118001:7009	3.1	486400.49	1377101.40	—	0.10		
23:43:0118001:7009	3.2	486401.88	1377101.93	—	0.10		
23:43:0118001:7009	3.3	486398.38	1377123.81	—	0.10		
23:43:0118001:7009	3.4	486395.48	1377123.55	—	0.10		
23:43:0118001:7009	3.5	486382.72	1377122.28	—	0.10		
23:43:0118001:7009	3.6	486365.40	1377119.76	—	0.10		

Начальник отдела		<u>С. П. Черечеча</u>
полное наименование должности	подпись	инициалы, фамилия

М.П.

КАДАСТРОВЫЙ ПЛАН ТЕРРИТОРИИ

Лист № 522	раздела 9	Всего листов раздела 9: 664	Всего разделов: 9	Всего листов: 2092
------------	-----------	-----------------------------	-------------------	--------------------

"14" января 2020 г. № 23/ИСХ/20-28715

Номер кадастрового квартала: 23:43:0118001

Кадастровый номер здания, сооружения, объекта незавершенного строительства	Номера точек контура	Координаты		Радиус (R)	Средняя квадратическая погрешность определения координат характерных точек контура, м	Глубина, высота, м	
		X	Y			H1	H2
1	2	3	4	5	6	7	8
23:43:0118001:7009	3.7	486364.74	1377120.83	—	0.10		
23:43:0118001:7009	3.8	486353.24	1377143.20	—	0.10		
23:43:0118001:7010	1.1	487991.56	1377719.83	—	0.10		
23:43:0118001:7010	1.2	487990.52	1377726.79	—	0.10		
23:43:0118001:7010	1.3	487978.59	1377725.01	—	0.10		
23:43:0118001:7010	1.4	487979.63	1377718.04	—	0.10		
23:43:0118001:7010	1.1	487991.56	1377719.83	—	0.10		
23:43:0118001:7011	1.1	488056.10	1377918.74	—	0.10		
23:43:0118001:7011	1.2	488067.88	1377920.49	—	0.10		
23:43:0118001:7011	1.3	488069.09	1377921.83	—	0.10		
23:43:0118001:7011	1.4	488068.79	1377923.82	—	0.10		
23:43:0118001:7011	1.5	488067.34	1377924.66	—	0.10		
23:43:0118001:7011	1.6	488066.99	1377927.04	—	0.10		
23:43:0118001:7011	1.7	488055.08	1377925.27	—	0.10		
23:43:0118001:7011	1.1	488056.10	1377918.74	—	0.10		
23:43:0118001:7012	1.1	488106.22	1377988.24	—	0.10		
23:43:0118001:7012	1.2	488119.57	1377990.23	—	0.10		
23:43:0118001:7012	1.3	488119	1377994.01	—	0.10		
23:43:0118001:7012	1.4	488117.57	1377993.80	—	0.10		
23:43:0118001:7012	1.5	488117.15	1377996.59	—	0.10		
23:43:0118001:7012	1.6	488105.24	1377994.81	—	0.10		
23:43:0118001:7012	1.1	488106.22	1377988.24	—	0.10		
23:43:0118001:7013	1.1	488097.14	1377856.30	—	0.10		
23:43:0118001:7013	1.2	488103.70	1377857.28	—	0.10		
23:43:0118001:7013	1.3	488102.07	1377868.23	—	0.10		

Начальник отдела		<u>С. П. Черечеча</u>
полное наименование должности	подпись	инициалы, фамилия

М.П.

КАДАСТРОВЫЙ ПЛАН ТЕРРИТОРИИ

Лист № 523	раздела 9	Всего листов раздела 9: 664	Всего разделов: 9	Всего листов: 2092
------------	-----------	-----------------------------	-------------------	--------------------

"14" января 2020 г. № 23/ИСХ/20-28715

Номер кадастрового квартала: 23:43:0118001

Кадастровый номер здания, сооружения, объекта незавершенного строительства	Номера точек контура	Координаты		Радиус (R)	Средняя квадратическая погрешность определения координат характерных точек контура, м	Глубина, высота, м	
		X	Y			H1	H2
1	2	3	4	5	6	7	8
23:43:0118001:7013	1.4	488095.52	1377867.25	—	0.10		
23:43:0118001:7013	1.1	488097.14	1377856.30	—	0.10		
23:43:0118001:7014	1.1	488340.83	1376964.03	—	0.10		
23:43:0118001:7014	1.2	488338.78	1376974.23	—	0.10		
23:43:0118001:7014	1.3	488331.17	1376972.70	—	0.10		
23:43:0118001:7014	1.4	488333.22	1376962.49	—	0.10		
23:43:0118001:7014	1.1	488340.83	1376964.03	—	0.10		
23:43:0118001:7015	1.1	488357.80	1376967	—	0.10		
23:43:0118001:7015	1.2	488356	1376977.25	—	0.10		
23:43:0118001:7015	1.3	488348.36	1376975.91	—	0.10		
23:43:0118001:7015	1.4	488350.16	1376965.66	—	0.10		
23:43:0118001:7015	1.1	488357.80	1376967	—	0.10		
23:43:0118001:7022	1.1	488261.15	1377824.05	—	0.10		
23:43:0118001:7022	1.2	488268.09	1377825.07	—	0.10		
23:43:0118001:7022	1.3	488266.32	1377837.07	—	0.10		
23:43:0118001:7022	1.4	488259.37	1377836.04	—	0.10		
23:43:0118001:7022	1.1	488261.15	1377824.05	—	0.10		
23:43:0118001:7023	1.1	487981.56	1377680.78	—	0.10		
23:43:0118001:7023	1.2	487982.82	1377679.49	—	0.10		
23:43:0118001:7023	1.3	487985.11	1377679.84	—	0.10		
23:43:0118001:7023	1.4	487985.85	1377681.42	—	0.10		
23:43:0118001:7023	1.5	487988.10	1377681.76	—	0.10		
23:43:0118001:7023	1.6	487986.18	1377694.66	—	0.10		
23:43:0118001:7023	1.7	487979.64	1377693.68	—	0.10		
23:43:0118001:7023	1.1	487981.56	1377680.78	—	0.10		

Начальник отдела		<u>С. П. Черечеча</u>
полное наименование должности	подпись	инициалы, фамилия

М.П.

КАДАСТРОВЫЙ ПЛАН ТЕРРИТОРИИ

Лист № 524	раздела 9	Всего листов раздела 9: 664	Всего разделов: 9	Всего листов: 2092
------------	-----------	-----------------------------	-------------------	--------------------

"14" января 2020 г. № 23/ИСХ/20-28715

Номер кадастрового квартала: 23:43:0118001

Кадастровый номер здания, сооружения, объекта незавершенного строительства	Номера точек контура	Координаты		Радиус (R)	Средняя квадратическая погрешность определения координат характерных точек контура, м	Глубина, высота, м	
		X	Y			H1	H2
1	2	3	4	5	6	7	8
23:43:0118001:7024	1.1	488289.20	1376953.63	—	0.10		
23:43:0118001:7024	1.2	488287.14	1376963.84	—	0.10		
23:43:0118001:7024	1.3	488279.54	1376962.30	—	0.10		
23:43:0118001:7024	1.4	488281.59	1376952.10	—	0.10		
23:43:0118001:7024	1.1	488289.20	1376953.63	—	0.10		
23:43:0118001:7025	1.1	487781.01	1377912.69	—	0.10		
23:43:0118001:7025	1.2	487792.86	1377914.47	—	0.10		
23:43:0118001:7025	1.3	487791.83	1377921.40	—	0.10		
23:43:0118001:7025	1.4	487779.98	1377919.62	—	0.10		
23:43:0118001:7025	1.1	487781.01	1377912.69	—	0.10		
23:43:0118001:7026	1.1	486430.42	1376342.79	—	0.10		
23:43:0118001:7026	1.2	486433.31	1376342.87	—	0.10		
23:43:0118001:7026	1.3	486439.71	1376244.21	—	0.10		
23:43:0118001:7026	1.4	486411.71	1376242.25	—	0.10		
23:43:0118001:7026	1.5	486412.66	1376228.36	—	0.10		
23:43:0118001:7026	1.6	486320.72	1376222.51	—	0.10		
23:43:0118001:7026	1.7	486310.52	1376385.35	—	0.10		
23:43:0118001:7026	1.8	486331.27	1376415.39	—	0.10		
23:43:0118001:7026	1.9	486407.60	1376420.50	—	0.10		
23:43:0118001:7026	1.10	486407.46	1376422.85	—	0.10		
23:43:0118001:7026	1.11	486407.47	1376424.87	—	0.10		
23:43:0118001:7026	1.12	486421.47	1376425.71	—	0.10		
23:43:0118001:7026	1.13	486420.65	1376438.29	—	0.10		
23:43:0118001:7026	2.1	486433.31	1376342.87	—	0.10		
23:43:0118001:7026	2.2	486433.17	1376344.88	—	0.10		

Начальник отдела		<u>С. П. Черечеча</u>
полное наименование должности	подпись	инициалы, фамилия

М.П.

КАДАСТРОВЫЙ ПЛАН ТЕРРИТОРИИ

Лист № 525	раздела 9	Всего листов раздела 9: 664	Всего разделов: 9	Всего листов: 2092
------------	-----------	-----------------------------	-------------------	--------------------

"14" января 2020 г. № 23/ИСХ/20-28715

Номер кадастрового квартала: 23:43:0118001

Кадастровый номер здания, сооружения, объекта незавершенного строительства	Номера точек контура	Координаты		Радиус (R)	Средняя квадратическая погрешность определения координат характерных точек контура, м	Глубина, высота, м	
		X	Y			H1	H2
1	2	3	4	5	6	7	8
23:43:0118001:7026	2.3	486430.15	1376344.92	—	0.10		
23:43:0118001:7026	3.1	486433.17	1376344.88	—	0.10		
23:43:0118001:7026	3.2	486429.22	1376405.71	—	0.10		
23:43:0118001:7026	3.3	486414.50	1376420.62	—	0.10		
23:43:0118001:7026	3.4	486407.60	1376420.50	—	0.10		
23:43:0118001:7026	4.1	486411.75	1376423.10	—	0.10		
23:43:0118001:7026	4.2	486407.46	1376422.85	—	0.10		
23:43:0118001:7027	1.1	486449.23	1376223.94	—	0.10		
23:43:0118001:7027	1.2	486443.92	1376294.02	—	0.10		
23:43:0118001:7027	1.3	486443.19	1376295.03	—	0.10		
23:43:0118001:7027	1.4	486442.06	1376295.44	—	0.10		
23:43:0118001:7027	1.5	486440.09	1376295.32	—	0.10		
23:43:0118001:7027	1.6	486438.33	1376295.22	—	0.10		
23:43:0118001:7027	1.7	486433.31	1376294.92	—	0.10		
23:43:0118001:7027	1.8	486434.86	1376296.36	—	0.10		
23:43:0118001:7027	1.9	486432.33	1376338.24	—	0.10		
23:43:0118001:7027	1.10	486431.22	1376339.44	—	0.10		
23:43:0118001:7027	1.11	486430.46	1376339.60	—	0.10		
23:43:0118001:7027	2.1	486437.53	1376226.07	—	0.10		
23:43:0118001:7027	2.2	486439.26	1376226.99	—	0.10		
23:43:0118001:7027	2.3	486439.77	1376227.79	—	0.10		
23:43:0118001:7027	2.4	486437.51	1376261.16	—	0.10		
23:43:0118001:7027	2.5	486436.38	1376269.72	—	0.10		
23:43:0118001:7027	2.6	486435.14	1376292.30	—	0.10		
23:43:0118001:7027	2.7	486434.75	1376293.23	—	0.10		

Начальник отдела		С. П. Черечеча
полное наименование должности	подпись	инициалы, фамилия

М.П.

КАДАСТРОВЫЙ ПЛАН ТЕРРИТОРИИ

Лист № 526	раздела 9	Всего листов раздела 9: 664	Всего разделов: 9	Всего листов: 2092
------------	-----------	-----------------------------	-------------------	--------------------

"14" января 2020 г. № 23/ИСХ/20-28715

Номер кадастрового квартала: 23:43:0118001

Кадастровый номер здания, сооружения, объекта незавершенного строительства	Номера точек контура	Координаты		Радиус (R)	Средняя квадратическая погрешность определения координат характерных точек контура, м	Глубина, высота, м	
		X	Y			H1	H2
1	2	3	4	5	6	7	8
23:43:0118001:7027	2.8	486433.30	1376293.93	—	0.10		
23:43:0118001:7027	2.9	486438.62	1376294.26	—	0.10		
23:43:0118001:7027	2.10	486440.07	1376295.14	—	0.10		
23:43:0118001:7027	2.11	486440.09	1376295.32	—	0.10		
23:43:0118001:7027	2.12	486440.24	1376297.01	—	0.10		
23:43:0118001:7027	2.13	486433.38	1376405.82	—	0.10		
23:43:0118001:7027	2.14	486431.25	1376440.52	—	0.10		
23:43:0118001:7027	2.15	486427.55	1376454.22	—	0.10		
23:43:0118001:7027	2.16	486426.72	1376465.99	—	0.10		
23:43:0118001:7027	2.17	486425.05	1376474.09	—	0.10		
23:43:0118001:7027	2.18	486424.83	1376477.24	—	0.10		
23:43:0118001:7027	2.19	486422.66	1376481.63	—	0.10		
23:43:0118001:7027	2.20	486422.63	1376489.93	—	0.10		
23:43:0118001:7027	2.21	486423.89	1376494.32	—	0.10		
23:43:0118001:7027	2.22	486422.92	1376512.28	—	0.10		
23:43:0118001:7027	2.23	486420.24	1376520.51	—	0.10		
23:43:0118001:7027	2.24	486419.02	1376541.83	—	0.10		
23:43:0118001:7027	2.25	486420.31	1376547.05	—	0.10		
23:43:0118001:7027	2.26	486416.08	1376614.01	—	0.10		
23:43:0118001:7027	3.1	486437.15	1376227.02	—	0.10		
23:43:0118001:7027	3.2	486438	1376227.50	—	0.10		
23:43:0118001:7027	3.3	486438.46	1376227.95	—	0.10		
23:43:0118001:7027	3.4	486436.52	1376260.82	—	0.10		
23:43:0118001:7027	3.5	486435.46	1376269.35	—	0.10		
23:43:0118001:7027	3.6	486434.19	1376291.71	—	0.10		

Начальник отдела		С. П. Черечеча
полное наименование должности	подпись	инициалы, фамилия

М.П.

КАДАСТРОВЫЙ ПЛАН ТЕРРИТОРИИ

Лист № 527	раздела 9	Всего листов раздела 9: 664	Всего разделов: 9	Всего листов: 2092
------------	-----------	-----------------------------	-------------------	--------------------

"14" января 2020 г. № 23/ИСХ/20-28715

Номер кадастрового квартала: 23:43:0118001

Кадастровый номер здания, сооружения, объекта незавершенного строительства	Номера точек контура	Координаты		Радиус (R)	Средняя квадратическая погрешность определения координат характерных точек контура, м	Глубина, высота, м	
		X	Y			H1	H2
1	2	3	4	5	6	7	8
23:43:0118001:7027	3.7	486434.07	1376292.39	—	0.10		
23:43:0118001:7027	3.8	486433.36	1376292.94	—	0.10		
23:43:0118001:7027	4.1	486438.33	1376295.22	—	0.10		
23:43:0118001:7027	4.2	486439.07	1376295.50	—	0.10		
23:43:0118001:7027	4.3	486439.31	1376295.92	—	0.10		
23:43:0118001:7027	4.4	486430.48	1376436.56	—	0.10		
23:43:0118001:7027	4.5	486430.14	1376441.53	—	0.10		
23:43:0118001:7027	4.6	486426.80	1376454.14	—	0.10		
23:43:0118001:7027	4.7	486426.01	1376465.64	—	0.10		
23:43:0118001:7027	4.8	486424.07	1376473.79	—	0.10		
23:43:0118001:7027	4.9	486423.84	1376477.23	—	0.10		
23:43:0118001:7027	4.10	486421.79	1376480.92	—	0.10		
23:43:0118001:7027	4.11	486421.05	1376481.60	—	0.10		
23:43:0118001:7027	5.1	486433.25	1376295.92	—	0.10		
23:43:0118001:7027	5.2	486433.72	1376296.37	—	0.10		
23:43:0118001:7027	5.3	486431.50	1376337.46	—	0.10		
23:43:0118001:7027	5.4	486431.21	1376338.22	—	0.10		
23:43:0118001:7027	5.5	486430.45	1376338.23	—	0.10		
23:43:0118001:7027	6.1	486439.15	1376406.17	—	0.10		
23:43:0118001:7027	6.2	486433.38	1376405.82	—	0.10		
23:43:0118001:7027	7.1	486437.21	1376441.97	—	0.10		
23:43:0118001:7027	7.2	486431.25	1376440.52	—	0.10		
23:43:0118001:7027	8.1	486430.48	1376436.56	—	0.10		
23:43:0118001:7027	8.2	486430.03	1376437.06	—	0.10		
23:43:0118001:7027	8.3	486429.40	1376437.20	—	0.10		

Начальник отдела		<u>С. П. Черечеча</u>
полное наименование должности	подпись	инициалы, фамилия

М.П.

КАДАСТРОВЫЙ ПЛАН ТЕРРИТОРИИ

Лист № 528	раздела 9	Всего листов раздела 9: 664	Всего разделов: 9	Всего листов: 2092
------------	-----------	-----------------------------	-------------------	--------------------

"14" января 2020 г. № 23/ИСХ/20-28715

Номер кадастрового квартала: 23:43:0118001

Кадастровый номер здания, сооружения, объекта незавершенного строительства	Номера точек контура	Координаты		Радиус (R)	Средняя квадратическая погрешность определения координат характерных точек контура, м	Глубина, высота, м	
		X	Y			H1	H2
1	2	3	4	5	6	7	8
23:43:0118001:7027	8.4	486424	1376436.87	—	0.10		
23:43:0118001:7027	9.1	486430.14	1376441.53	—	0.10		
23:43:0118001:7027	9.2	486429.61	1376442.10	—	0.10		
23:43:0118001:7027	9.3	486392.46	1376439.89	—	0.10		
23:43:0118001:7027	9.4	486379.20	1376439.07	—	0.10		
23:43:0118001:7027	9.5	486380.34	1376420.06	—	0.10		
23:43:0118001:7027	9.6	486376.99	1376419.79	—	0.10		
23:43:0118001:7027	10.1	486425.68	1376477.30	—	0.10		
23:43:0118001:7027	10.2	486424.83	1376477.24	—	0.10		
23:43:0118001:7027	10.3	486423.84	1376477.23	—	0.10		
23:43:0118001:7027	11.1	486422.66	1376481.63	—	0.10		
23:43:0118001:7027	11.2	486421.46	1376482.44	—	0.10		
23:43:0118001:7027	12.1	486392.71	1376435.86	—	0.10		
23:43:0118001:7027	12.2	486392.46	1376439.89	—	0.10		
23:43:0118001:7027	12.3	486389.65	1376483.19	—	0.10		
23:43:0118001:7027	12.4	486382.56	1376595.50	—	0.10		
23:43:0118001:7027	13.1	486332.97	1376269.42	—	0.10		
23:43:0118001:7027	13.2	486315.47	1376268.27	—	0.10		
23:43:0118001:7027	13.3	486304.43	1376265.23	—	0.10		
23:43:0118001:7027	13.4	486293.18	1376430.96	—	0.10		
23:43:0118001:7027	13.5	486325.75	1376432.98	—	0.10		
23:43:0118001:7027	13.6	486357.50	1376454.47	—	0.10		
23:43:0118001:7027	13.7	486355.89	1376481.19	—	0.10		
23:43:0118001:7027	13.8	486348.85	1376590.76	—	0.10		
23:43:0118001:7027	14.1	486389.65	1376483.19	—	0.10		

Начальник отдела		С. П. Черечеча
полное наименование должности	подпись	инициалы, фамилия

М.П.

КАДАСТРОВЫЙ ПЛАН ТЕРРИТОРИИ

Лист № 529	раздела 9	Всего листов раздела 9: 664	Всего разделов: 9	Всего листов: 2092
------------	-----------	-----------------------------	-------------------	--------------------

"14" января 2020 г. № 23/ИСХ/20-28715

Номер кадастрового квартала: 23:43:0118001

Кадастровый номер здания, сооружения, объекта незавершенного строительства	Номера точек контура	Координаты		Радиус (R)	Средняя квадратическая погрешность определения координат характерных точек контура, м	Глубина, высота, м	
		X	Y			H1	H2
1	2	3	4	5	6	7	8
23:43:0118001:7027	14.2	486355.89	1376481.19	—	0.10		
23:43:0118001:7028	1.1	486437.94	1376232.60	—	0.10		
23:43:0118001:7028	1.2	486436.19	1376255.42	—	0.10		
23:43:0118001:7028	2.1	486436.93	1376232.61	—	0.10		
23:43:0118001:7028	2.2	486435.30	1376255.39	—	0.10		
23:43:0118001:7028	3.1	486435.73	1376256.14	—	0.10		
23:43:0118001:7028	3.2	486435.45	1376259.69	—	0.10		
23:43:0118001:7028	3.3	486445.08	1376260.48	—	0.10		
23:43:0118001:7028	4.1	486449.72	1376268.19	—	0.10		
23:43:0118001:7028	4.2	486441.44	1376402.11	—	0.10		
23:43:0118001:7028	4.3	486434.56	1376411.47	—	0.10		
23:43:0118001:7028	4.4	486427.61	1376414.60	—	0.10		
23:43:0118001:7028	4.5	486419.29	1376413.98	—	0.10		
23:43:0118001:7028	4.6	486414.19	1376419.21	—	0.10		
23:43:0118001:7028	4.7	486412.01	1376451.68	—	0.10		
23:43:0118001:7028	4.8	486423.68	1376452.44	—	0.10		
23:43:0118001:7028	4.9	486423.49	1376457.22	—	0.10		
23:43:0118001:7028	5.1	486427.61	1376414.60	—	0.10		
23:43:0118001:7028	5.2	486431.24	1376343.71	—	0.10		
23:43:0118001:7028	5.3	486435.92	1376271.86	—	0.10		
23:43:0118001:7028	6.1	486434.25	1376270.73	—	0.10		
23:43:0118001:7028	6.2	486434.46	1376265.88	—	0.10		
23:43:0118001:7028	6.3	486431.81	1376265.82	—	0.10		
23:43:0118001:7028	6.4	486423.09	1376265.12	—	0.10		
23:43:0118001:7028	6.5	486422.92	1376267.96	—	0.10		

Начальник отдела		<u>С. П. Черечеча</u>
полное наименование должности	подпись	инициалы, фамилия

М.П.

КАДАСТРОВЫЙ ПЛАН ТЕРРИТОРИИ

Лист № 530	раздела 9	Всего листов раздела 9: 664	Всего разделов: 9	Всего листов: 2092
------------	-----------	-----------------------------	-------------------	--------------------

"14" января 2020 г. № 23/ИСХ/20-28715

Номер кадастрового квартала: 23:43:0118001

Кадастровый номер здания, сооружения, объекта незавершенного строительства	Номера точек контура	Координаты		Радиус (R)	Средняя квадратическая погрешность определения координат характерных точек контура, м	Глубина, высота, м	
		X	Y			H1	H2
1	2	3	4	5	6	7	8
23:43:0118001:7028	7.1	486423.09	1376265.12	—	0.10		
23:43:0118001:7028	7.2	486413.15	1376264.74	—	0.10		
23:43:0118001:7028	8.1	486431.81	1376265.82	—	0.10		
23:43:0118001:7028	8.2	486433.34	1376241.67	—	0.10		
23:43:0118001:7028	8.3	486428.40	1376245.07	—	0.10		
23:43:0118001:7028	8.4	486409.19	1376243.90	—	0.10		
23:43:0118001:7028	8.5	486410.02	1376231.65	—	0.10		
23:43:0118001:7028	8.6	486410.13	1376230.01	—	0.10		
23:43:0118001:7028	8.7	486322.17	1376224.52	—	0.10		
23:43:0118001:7028	8.8	486319.60	1376265.10	—	0.10		
23:43:0118001:7028	8.9	486293.71	1376263.42	—	0.10		
23:43:0118001:7028	8.10	486287.41	1376261.96	—	0.10		
23:43:0118001:7028	9.1	486434.10	1376229.70	—	0.10		
23:43:0118001:7028	9.2	486421.32	1376228.75	—	0.10		
23:43:0118001:7028	9.3	486421.15	1376232.40	—	0.10		
23:43:0118001:7028	9.4	486433.34	1376241.67	—	0.10		
23:43:0118001:7028	10.1	486421.15	1376232.40	—	0.10		
23:43:0118001:7028	10.2	486410.02	1376231.65	—	0.10		
23:43:0118001:7028	10.3	486397.06	1376230.79	—	0.10		
23:43:0118001:7028	10.4	486396.48	1376241.43	—	0.10		
23:43:0118001:7028	11.1	486397.06	1376230.79	—	0.10		
23:43:0118001:7028	11.2	486341.06	1376227.24	—	0.10		
23:43:0118001:7028	11.3	486340.60	1376237.93	—	0.10		
23:43:0118001:7028	12.1	486341.06	1376227.24	—	0.10		
23:43:0118001:7028	12.2	486324.43	1376226.23	—	0.10		

Начальник отдела		<u>С. П. Черечеча</u>
полное наименование должности	подпись	инициалы, фамилия

М.П.

КАДАСТРОВЫЙ ПЛАН ТЕРРИТОРИИ

Лист № 531	раздела 9	Всего листов раздела 9: 664	Всего разделов: 9	Всего листов: 2092
------------	-----------	-----------------------------	-------------------	--------------------

"14" января 2020 г. № 23/ИСХ/20-28715

Номер кадастрового квартала: 23:43:0118001

Кадастровый номер здания, сооружения, объекта незавершенного строительства	Номера точек контура	Координаты		Радиус (R)	Средняя квадратическая погрешность определения координат характерных точек контура, м	Глубина, высота, м	
		X	Y			Н1	Н2
1	2	3	4	5	6	7	8
23:43:0118001:7028	12.3	486323.25	1376246.20	—	0.10		
23:43:0118001:7028	12.4	486334.30	1376246.90	—	0.10		
23:43:0118001:7028	13.1	486323.25	1376246.20	—	0.10		
23:43:0118001:7028	13.2	486321.58	1376273.80	—	0.10		
23:43:0118001:7028	13.3	486332.66	1376274.49	—	0.10		
23:43:0118001:7028	14.1	486321.58	1376273.80	—	0.10		
23:43:0118001:7028	14.2	486321.06	1376280.89	—	0.10		
23:43:0118001:7028	14.3	486320.37	1376290.54	—	0.10		
23:43:0118001:7028	14.4	486331.51	1376291.16	—	0.10		
23:43:0118001:7028	15.1	486320.37	1376290.54	—	0.10		
23:43:0118001:7028	15.2	486319.94	1376297.44	—	0.10		
23:43:0118001:7028	15.3	486330.93	1376298.01	—	0.10		
23:43:0118001:7028	16.1	486319.94	1376297.44	—	0.10		
23:43:0118001:7028	16.2	486318.74	1376318.74	—	0.10		
23:43:0118001:7028	16.3	486329.70	1376319.71	—	0.10		
23:43:0118001:7028	17.1	486318.74	1376318.74	—	0.10		
23:43:0118001:7028	17.2	486317.21	1376341.37	—	0.10		
23:43:0118001:7028	17.3	486335.17	1376342.66	—	0.10		
23:43:0118001:7028	18.1	486319.60	1376265.10	—	0.10		
23:43:0118001:7028	18.2	486318.62	1376280.72	—	0.10		
23:43:0118001:7028	18.3	486321.06	1376280.89	—	0.10		
23:43:0118001:7028	18.4	486327.17	1376281.27	—	0.10		
23:43:0118001:7028	19.1	486318.62	1376280.72	—	0.10		
23:43:0118001:7028	19.2	486316.53	1376313.01	—	0.10		
23:43:0118001:7028	19.3	486290.78	1376311.29	—	0.10		

Начальник отдела		<u>С. П. Черечеча</u>
полное наименование должности	подпись	инициалы, фамилия

М.П.

КАДАСТРОВЫЙ ПЛАН ТЕРРИТОРИИ

Лист № 532	раздела 9	Всего листов раздела 9: 664	Всего разделов: 9	Всего листов: 2092
------------	-----------	-----------------------------	-------------------	--------------------

"14" января 2020 г. № 23/ИСХ/20-28715

Номер кадастрового квартала: 23:43:0118001

Кадастровый номер здания, сооружения, объекта незавершенного строительства	Номера точек контура	Координаты		Радиус (R)	Средняя квадратическая погрешность определения координат характерных точек контура, м	Глубина, высота, м	
		X	Y			H1	H2
1	2	3	4	5	6	7	8
23:43:0118001:7028	19.4	486284.96	1376308.32	—	0.10		
23:43:0118001:7028	20.1	486316.53	1376313.01	—	0.10		
23:43:0118001:7028	20.2	486313.85	1376352.97	—	0.10		
23:43:0118001:7028	20.3	486333.78	1376353.98	—	0.10		
23:43:0118001:7028	21.1	486313.85	1376352.97	—	0.10		
23:43:0118001:7028	21.2	486299.65	1376360.04	—	0.10		
23:43:0118001:7028	22.1	486313.85	1376352.97	—	0.10		
23:43:0118001:7028	22.2	486311.98	1376385.13	—	0.10		
23:43:0118001:7028	22.3	486320.41	1376379.14	—	0.10		
23:43:0118001:7028	22.4	486332.80	1376379.99	—	0.10		
23:43:0118001:7028	23.1	486311.98	1376385.13	—	0.10		
23:43:0118001:7028	23.2	486331.95	1376413.96	—	0.10		
23:43:0118001:7028	23.3	486326.61	1376416.47	—	0.10		
23:43:0118001:7028	23.4	486284.26	1376413.76	—	0.10		
23:43:0118001:7028	23.5	486280.61	1376381.36	—	0.10		
23:43:0118001:7028	24.1	486284.26	1376413.76	—	0.10		
23:43:0118001:7028	24.2	486276.81	1376440.71	—	0.10		
23:43:0118001:7028	25.1	486331.95	1376413.96	—	0.10		
23:43:0118001:7028	25.2	486392.83	1376417.76	—	0.10		
23:43:0118001:7028	25.3	486389.70	1376467.16	—	0.10		
23:43:0118001:7028	25.4	486367.48	1376477.78	—	0.10		
23:43:0118001:7028	26.1	486419.29	1376413.98	—	0.10		
23:43:0118001:7028	26.2	486419.89	1376405.05	—	0.10		
23:43:0118001:7028	27.1	486414.19	1376419.21	—	0.10		
23:43:0118001:7028	27.2	486412.07	1376419.07	—	0.10		

Начальник отдела		<u>С. П. Черечеча</u>
полное наименование должности	подпись	инициалы, фамилия

М.П.

КАДАСТРОВЫЙ ПЛАН ТЕРРИТОРИИ

Лист № 533	раздела 9	Всего листов раздела 9: 664	Всего разделов: 9	Всего листов: 2092
------------	-----------	-----------------------------	-------------------	--------------------

"14" января 2020 г. № 23/ИСХ/20-28715

Номер кадастрового квартала: 23:43:0118001

Кадастровый номер здания, сооружения, объекта незавершенного строительства	Номера точек контура	Координаты		Радиус (R)	Средняя квадратическая погрешность определения координат характерных точек контура, м	Глубина, высота, м	
		X	Y			H1	H2
1	2	3	4	5	6	7	8
23:43:0118001:7028	27.3	486412.75	1376410.21	—	0.10		
23:43:0118001:7028	27.4	486386.98	1376408.40	—	0.10		
23:43:0118001:7028	27.5	486387.32	1376402.95	—	0.10		
23:43:0118001:7028	28.1	486386.98	1376408.40	—	0.10		
23:43:0118001:7028	28.2	486381.30	1376408.07	—	0.10		
23:43:0118001:7028	28.3	486381.65	1376402.59	—	0.10		
23:43:0118001:7028	29.1	486381.30	1376408.08	—	0.10		
23:43:0118001:7028	29.2	486377.75	1376407.81	—	0.10		
23:43:0118001:7028	29.3	486378.07	1376402.37	—	0.10		
23:43:0118001:7028	30.1	486377.75	1376407.81	—	0.10		
23:43:0118001:7028	30.2	486371.15	1376407.39	—	0.10		
23:43:0118001:7028	30.3	486371.49	1376402.10	—	0.10		
23:43:0118001:7028	31.1	486392.83	1376417.76	—	0.10		
23:43:0118001:7028	31.2	486412.07	1376419.07	—	0.10		
23:43:0118001:7028	31.3	486409.84	1376456.88	—	0.10		
23:43:0118001:7028	31.4	486418.23	1376457.26	—	0.10		
23:43:0118001:7028	32.1	486409.84	1376456.88	—	0.10		
23:43:0118001:7028	32.2	486409.07	1376468.39	—	0.10		
23:43:0118001:7028	32.3	486413.26	1376468.69	—	0.10		
23:43:0118001:7028	33.1	486409.07	1376468.39	—	0.10		
23:43:0118001:7028	33.2	486408.07	1376483.85	—	0.10		
23:43:0118001:7028	33.3	486415.99	1376484.47	—	0.10		
23:43:0118001:7028	34.1	486409.07	1376468.39	—	0.10		
23:43:0118001:7028	34.2	486389.70	1376467.16	—	0.10		
23:43:0118001:7028	35.1	486389.70	1376467.16	—	0.10		

Начальник отдела		<u>С. П. Черечеча</u>
полное наименование должности	подпись	инициалы, фамилия

М.П.

КАДАСТРОВЫЙ ПЛАН ТЕРРИТОРИИ

Лист № 534	раздела 9	Всего листов раздела 9: 664	Всего разделов: 9	Всего листов: 2092
------------	-----------	-----------------------------	-------------------	--------------------

"14" января 2020 г. № 23/ИСХ/20-28715

Номер кадастрового квартала: 23:43:0118001

Кадастровый номер здания, сооружения, объекта незавершенного строительства	Номера точек контура	Координаты		Радиус (R)	Средняя квадратическая погрешность определения координат характерных точек контура, м	Глубина, высота, м	
		X	Y			H1	H2
1	2	3	4	5	6	7	8
23:43:0118001:7028	35.2	486385.73	1376531.19	—	0.10		
23:43:0118001:7028	35.3	486420.74	1376533.38	—	0.10		
23:43:0118001:7028	36.1	486385.73	1376531.19	—	0.10		
23:43:0118001:7028	36.2	486369.41	1376530.17	—	0.10		
23:43:0118001:7028	37.1	486385.73	1376531.19	—	0.10		
23:43:0118001:7028	37.2	486381.22	1376602.81	—	0.10		
23:43:0118001:7028	37.3	486362.99	1376604.15	—	0.10		
23:43:0118001:7028	38.1	486381.22	1376602.81	—	0.10		
23:43:0118001:7028	38.2	486403.36	1376610.13	—	0.10		
23:43:0118001:7028	38.3	486414.67	1376610.81	—	0.10		
23:43:0118001:7029	1.1	488218.22	1377971.62	—	0.10		
23:43:0118001:7029	1.2	488231.06	1377973.46	—	0.10		
23:43:0118001:7029	1.3	488230.21	1377979.40	—	0.10		
23:43:0118001:7029	1.4	488217.37	1377977.56	—	0.10		
23:43:0118001:7029	1.1	488218.22	1377971.62	—	0.10		
23:43:0118001:7030	1.1	486399.03	1377115.79	—	0.10		
23:43:0118001:7030	1.2	486401.30	1377116.10	—	0.10		
23:43:0118001:7030	1.3	486403.26	1377101.89	—	0.10		
23:43:0118001:7030	1.4	486390.03	1377099.22	—	0.10		
23:43:0118001:7030	1.5	486377.55	1377097.51	—	0.10		
23:43:0118001:7030	1.6	486364.82	1377095.56	—	0.10		
23:43:0118001:7030	1.7	486344.64	1377092.33	—	0.10		
23:43:0118001:7030	1.8	486340.10	1377091.56	—	0.10		
23:43:0118001:7030	2.1	486344.64	1377092.33	—	0.10		
23:43:0118001:7030	2.2	486341.71	1377108.96	—	0.10		

Начальник отдела		<u>С. П. Черечеча</u>
полное наименование должности	подпись	инициалы, фамилия

М.П.

КАДАСТРОВЫЙ ПЛАН ТЕРРИТОРИИ

Лист № 535	раздела 9	Всего листов раздела 9: 664	Всего разделов: 9	Всего листов: 2092
------------	-----------	-----------------------------	-------------------	--------------------

"14" января 2020 г. № 23/ИСХ/20-28715

Номер кадастрового квартала: 23:43:0118001

Кадастровый номер здания, сооружения, объекта незавершенного строительства	Номера точек контура	Координаты		Радиус (R)	Средняя квадратическая погрешность определения координат характерных точек контура, м	Глубина, высота, м	
		X	Y			H1	H2
1	2	3	4	5	6	7	8
23:43:0118001:7030	2.3	486340.29	1377117.94	—	0.10		
23:43:0118001:7030	2.4	486336.27	1377143.38	—	0.10		
23:43:0118001:7030	3.1	486364.82	1377095.56	—	0.10		
23:43:0118001:7030	3.2	486364.25	1377099.31	—	0.10		
23:43:0118001:7030	4.1	486377.55	1377097.51	—	0.10		
23:43:0118001:7030	4.2	486376.91	1377101.25	—	0.10		
23:43:0118001:7030	5.1	486341.71	1377108.96	—	0.10		
23:43:0118001:7030	5.2	486344.12	1377109.37	—	0.10		
23:43:0118001:7031	1.1	486453.89	1376222.06	—	0.10		
23:43:0118001:7031	1.2	486452.60	1376241.09	—	0.10		
23:43:0118001:7031	1.3	486441.76	1376240.43	—	0.10		
23:43:0118001:7031	1.4	486441.57	1376246.70	—	0.10		
23:43:0118001:7031	1.5	486452.84	1376247.35	—	0.10		
23:43:0118001:7031	1.6	486451.07	1376276.23	—	0.10		
23:43:0118001:7031	1.7	486435.56	1376275.57	—	0.10		
23:43:0118001:7032	1.1	487772.30	1377884.71	—	0.10		
23:43:0118001:7032	1.2	487771.28	1377891.68	—	0.10		
23:43:0118001:7032	1.3	487758.45	1377889.80	—	0.10		
23:43:0118001:7032	1.4	487759.47	1377882.84	—	0.10		
23:43:0118001:7032	1.1	487772.30	1377884.71	—	0.10		
23:43:0118001:7033	1.1	488099.26	1378013.45	—	0.10		
23:43:0118001:7033	1.2	488111.17	1378015.22	—	0.10		
23:43:0118001:7033	1.3	488110.14	1378022.15	—	0.10		
23:43:0118001:7033	1.4	488098.23	1378020.38	—	0.10		
23:43:0118001:7033	1.1	488099.26	1378013.45	—	0.10		

Начальник отдела		<u>С. П. Черечеча</u>
полное наименование должности	подпись	инициалы, фамилия

М.П.

КАДАСТРОВЫЙ ПЛАН ТЕРРИТОРИИ

Лист № 536	раздела 9	Всего листов раздела 9: 664	Всего разделов: 9	Всего листов: 2092
------------	-----------	-----------------------------	-------------------	--------------------

"14" января 2020 г. № 23/ИСХ/20-28715

Номер кадастрового квартала: 23:43:0118001

Кадастровый номер здания, сооружения, объекта незавершенного строительства	Номера точек контура	Координаты		Радиус (R)	Средняя квадратическая погрешность определения координат характерных точек контура, м	Глубина, высота, м	
		X	Y			H1	H2
1	2	3	4	5	6	7	8
23:43:0118001:7034	1.1	487897.73	1377513.41	—	0.10		
23:43:0118001:7034	1.2	487900.70	1377513.85	—	0.10		
23:43:0118001:7034	1.3	487900.26	1377516.81	—	0.10		
23:43:0118001:7034	1.4	487897.29	1377516.37	—	0.10		
23:43:0118001:7034	1.1	487897.73	1377513.41	—	0.10		
23:43:0118001:7035	1.1	488306.42	1376957.10	—	0.10		
23:43:0118001:7035	1.2	488304.37	1376967.30	—	0.10		
23:43:0118001:7035	1.3	488296.76	1376965.77	—	0.10		
23:43:0118001:7035	1.4	488298.81	1376955.57	—	0.10		
23:43:0118001:7035	1.1	488306.42	1376957.10	—	0.10		
23:43:0118001:7036	1.1	488323.65	1376960.57	—	0.10		
23:43:0118001:7036	1.2	488321.59	1376970.77	—	0.10		
23:43:0118001:7036	1.3	488313.98	1376969.24	—	0.10		
23:43:0118001:7036	1.4	488316.04	1376959.03	—	0.10		
23:43:0118001:7036	1.1	488323.65	1376960.57	—	0.10		
23:43:0118001:7037	1.1	488148.73	1377862.70	—	0.10		
23:43:0118001:7037	1.2	488146.95	1377874.54	—	0.10		
23:43:0118001:7037	1.3	488145.67	1377875.78	—	0.10		
23:43:0118001:7037	1.4	488143.36	1377875.44	—	0.10		
23:43:0118001:7037	1.5	488142.57	1377873.87	—	0.10		
23:43:0118001:7037	1.6	488140.41	1377873.55	—	0.10		
23:43:0118001:7037	1.7	488142.18	1377861.72	—	0.10		
23:43:0118001:7037	1.1	488148.73	1377862.70	—	0.10		
23:43:0118001:7038	1.1	487781.94	1377899.41	—	0.10		
23:43:0118001:7038	1.2	487794.82	1377901.34	—	0.10		

Начальник отдела		<u>С. П. Черечеча</u>
полное наименование должности	подпись	инициалы, фамилия

М.П.

КАДАСТРОВЫЙ ПЛАН ТЕРРИТОРИИ

Лист № 537	раздела 9	Всего листов раздела 9: 664	Всего разделов: 9	Всего листов: 2092
------------	-----------	-----------------------------	-------------------	--------------------

"14" января 2020 г. № 23/ИСХ/20-28715

Номер кадастрового квартала: 23:43:0118001

Кадастровый номер здания, сооружения, объекта незавершенного строительства	Номера точек контура	Координаты		Радиус (R)	Средняя квадратическая погрешность определения координат характерных точек контура, м	Глубина, высота, м	
		X	Y			H1	H2
1	2	3	4	5	6	7	8
23:43:0118001:7038	1.3	487793.79	1377908.26	—	0.10		
23:43:0118001:7038	1.4	487780.90	1377906.34	—	0.10		
23:43:0118001:7038	1.1	487781.94	1377899.41	—	0.10		
23:43:0118001:7042	1.1	488087.40	1378012.70	—	0.10		
23:43:0118001:7042	1.2	488086.52	1378018.65	—	0.10		
23:43:0118001:7042	1.3	488074.55	1378016.78	—	0.10		
23:43:0118001:7042	1.4	488075.48	1378010.82	—	0.10		
23:43:0118001:7042	1.1	488087.40	1378012.70	—	0.10		
23:43:0118001:7043	1.1	488041.93	1377996.28	—	0.10		
23:43:0118001:7043	1.2	488040.15	1378008.14	—	0.10		
23:43:0118001:7043	1.3	488033.22	1378007.11	—	0.10		
23:43:0118001:7043	1.4	488034.98	1377995.23	—	0.10		
23:43:0118001:7043	1.1	488041.93	1377996.28	—	0.10		
23:43:0118001:7046	1.1	487773.58	1377872.55	—	0.10		
23:43:0118001:7046	1.2	487772.61	1377879.53	—	0.10		
23:43:0118001:7046	1.3	487760.75	1377877.89	—	0.10		
23:43:0118001:7046	1.4	487761.72	1377870.90	—	0.10		
23:43:0118001:7046	1.1	487773.58	1377872.55	—	0.10		
23:43:0118001:7048	1.1	488104.37	1378001.17	—	0.10		
23:43:0118001:7048	1.2	488116.22	1378002.92	—	0.10		
23:43:0118001:7048	1.3	488117.46	1378004.20	—	0.10		
23:43:0118001:7048	1.4	488117.12	1378006.51	—	0.10		
23:43:0118001:7048	1.5	488115.55	1378007.30	—	0.10		
23:43:0118001:7048	1.6	488115.23	1378009.47	—	0.10		
23:43:0118001:7048	1.7	488103.40	1378007.72	—	0.10		

Начальник отдела		<u>С. П. Черечеча</u>
полное наименование должности	подпись	инициалы, фамилия

М.П.

КАДАСТРОВЫЙ ПЛАН ТЕРРИТОРИИ

Лист № 538	раздела 9	Всего листов раздела 9: 664	Всего разделов: 9	Всего листов: 2092
------------	-----------	-----------------------------	-------------------	--------------------

"14" января 2020 г. № 23/ИСХ/20-28715

Номер кадастрового квартала: 23:43:0118001

Кадастровый номер здания, сооружения, объекта незавершенного строительства	Номера точек контура	Координаты		Радиус (R)	Средняя квадратическая погрешность определения координат характерных точек контура, м	Глубина, высота, м	
		X	Y			H1	H2
1	2	3	4	5	6	7	8
23:43:0118001:7048	1.1	488104.37	1378001.17	—	0.10		
23:43:0118001:7052	1.1	487994.05	1377703.18	—	—		
23:43:0118001:7052	1.2	487993.01	1377710.13	—	—		
23:43:0118001:7052	1.3	487980.11	1377708.20	—	—		
23:43:0118001:7052	1.4	487981.15	1377701.25	—	—		
23:43:0118001:7052	1.1	487994.05	1377703.18	—	—		
23:43:0118001:7053	1.1	488047.66	1377983.97	—	0.10		
23:43:0118001:7053	1.2	488059.54	1377985.77	—	0.10		
23:43:0118001:7053	1.3	488058.49	1377992.71	—	0.10		
23:43:0118001:7053	1.4	488046.61	1377990.91	—	0.10		
23:43:0118001:7053	1.1	488047.66	1377983.97	—	0.10		
23:43:0118001:7054	1.1	488388.02	1376601.92	—	0.10		
23:43:0118001:7054	1.2	488376.94	1376598.83	—	0.10		
23:43:0118001:7054	1.3	488379.07	1376591.18	—	0.10		
23:43:0118001:7054	1.4	488390.12	1376594.26	—	0.10		
23:43:0118001:7054	1.5	488389.45	1376596.64	—	0.10		
23:43:0118001:7054	1.6	488390.38	1376598.49	—	0.10		
23:43:0118001:7054	1.7	488389.80	1376600.57	—	0.10		
23:43:0118001:7054	1.1	488388.02	1376601.92	—	0.10		
23:43:0118001:7055	1.1	488107.61	1377975.31	—	0.10		
23:43:0118001:7055	1.2	488120.51	1377977.25	—	0.10		
23:43:0118001:7055	1.3	488119.47	1377984.19	—	0.10		
23:43:0118001:7055	1.4	488106.56	1377982.25	—	0.10		
23:43:0118001:7055	1.1	488107.61	1377975.31	—	0.10		
23:43:0118001:7056	1.1	487935.95	1377701.78	—	0.10		

Начальник отдела		<u>С. П. Черечеча</u>
полное наименование должности	подпись	инициалы, фамилия

М.П.

КАДАСТРОВЫЙ ПЛАН ТЕРРИТОРИИ

Лист № 539	раздела 9	Всего листов раздела 9: 664	Всего разделов: 9	Всего листов: 2092
------------	-----------	-----------------------------	-------------------	--------------------

"14" января 2020 г. № 23/ИСХ/20-28715

Номер кадастрового квартала: 23:43:0118001

Кадастровый номер здания, сооружения, объекта незавершенного строительства	Номера точек контура	Координаты		Радиус (R)	Средняя квадратическая погрешность определения координат характерных точек контура, м	Глубина, высота, м	
		X	Y			H1	H2
1	2	3	4	5	6	7	8
23:43:0118001:7056	1.2	487934.97	1377708.31	—	0.10		
23:43:0118001:7056	1.3	487923.08	1377706.52	—	0.10		
23:43:0118001:7056	1.4	487921.84	1377705.09	—	0.10		
23:43:0118001:7056	1.5	487922.45	1377701.05	—	0.10		
23:43:0118001:7056	1.6	487924.05	1377700.01	—	0.10		
23:43:0118001:7056	1.1	487935.95	1377701.78	—	0.10		
23:43:0118001:7057	1.1	488046.61	1376988.76	—	0.10		
23:43:0118001:7057	1.2	488044.98	1376998.34	—	0.10		
23:43:0118001:7057	1.3	488038.03	1376996.98	—	0.10		
23:43:0118001:7057	1.4	488039.67	1376987.34	—	0.10		
23:43:0118001:7057	1.5	488041.37	1376987.66	—	0.10		
23:43:0118001:7057	1.6	488041.59	1376986.54	—	0.10		
23:43:0118001:7057	1.7	488045.35	1376987.29	—	0.10		
23:43:0118001:7057	1.8	488045.14	1376988.48	—	0.10		
23:43:0118001:7057	1.1	488046.61	1376988.76	—	0.10		
23:43:0118001:7058	1.1	488151.40	1377933.37	—	0.10		
23:43:0118001:7058	1.2	488149.64	1377945.21	—	0.10		
23:43:0118001:7058	1.3	488142.69	1377944.17	—	0.10		
23:43:0118001:7058	1.4	488144.46	1377932.33	—	0.10		
23:43:0118001:7058	1.1	488151.40	1377933.37	—	0.10		
23:43:0118001:7059	1.1	488050.91	1377885.36	—	—		
23:43:0118001:7059	1.2	488055.24	1377886.01	—	—		
23:43:0118001:7059	1.3	488056.75	1377884.80	—	—		
23:43:0118001:7059	1.4	488058.72	1377885.09	—	—		
23:43:0118001:7059	1.5	488059.81	1377886.70	—	—		

Начальник отдела		<u>С. П. Черечеча</u>
полное наименование должности	подпись	инициалы, фамилия

М.П.

КАДАСТРОВЫЙ ПЛАН ТЕРРИТОРИИ

Лист № 540	раздела 9	Всего листов раздела 9: 664	Всего разделов: 9	Всего листов: 2092
------------	-----------	-----------------------------	-------------------	--------------------

"14" января 2020 г. № 23/ИСХ/20-28715

Номер кадастрового квартала: 23:43:0118001

Кадастровый номер здания, сооружения, объекта незавершенного строительства	Номера точек контура	Координаты		Радиус (R)	Средняя квадратическая погрешность определения координат характерных точек контура, м	Глубина, высота, м	
		X	Y			H1	H2
1	2	3	4	5	6	7	8
23:43:0118001:7059	1.6	488058.19	1377897.57	—	—		
23:43:0118001:7059	1.7	488049.28	1377896.24	—	—		
23:43:0118001:7059	1.1	488050.91	1377885.36	—	—		
23:43:0118001:7060	1.1	488419.49	1376294.32	—	0.10		
23:43:0118001:7060	1.2	488404.41	1376328.50	—	0.10		
23:43:0118001:7060	1.3	488387.48	1376321.04	—	0.10		
23:43:0118001:7060	1.4	488390.71	1376313.71	—	0.10		
23:43:0118001:7060	1.5	488403.20	1376319.21	—	0.10		
23:43:0118001:7060	1.6	488415.04	1376292.36	—	0.10		
23:43:0118001:7060	1.1	488419.49	1376294.32	—	0.10		
23:43:0118001:7065	1.1	488057.45	1377999.04	—	0.10		
23:43:0118001:7065	1.2	488055.80	1378010.89	—	0.10		
23:43:0118001:7065	1.3	488048.86	1378009.92	—	0.10		
23:43:0118001:7065	1.4	488050.51	1377998.08	—	0.10		
23:43:0118001:7065	1.1	488057.45	1377999.04	—	0.10		
23:43:0118001:7066	1.1	488164.71	1377938.29	—	0.10		
23:43:0118001:7066	1.2	488163.75	1377944.73	—	0.10		
23:43:0118001:7066	1.3	488164.92	1377946.04	—	0.10		
23:43:0118001:7066	1.4	488164.62	1377948.04	—	0.10		
23:43:0118001:7066	1.5	488163.08	1377949.18	—	0.10		
23:43:0118001:7066	1.6	488154.17	1377947.85	—	0.10		
23:43:0118001:7066	1.7	488155.80	1377936.96	—	0.10		
23:43:0118001:7066	1.1	488164.71	1377938.29	—	0.10		
23:43:0118001:7067	1.1	488145.84	1378013.38	—	0.10		
23:43:0118001:7067	1.2	488154.79	1378014.72	—	0.10		

Начальник отдела		<u>С. П. Черечеча</u>
полное наименование должности	подпись	инициалы, фамилия

М.П.

КАДАСТРОВЫЙ ПЛАН ТЕРРИТОРИИ

Лист № 541	раздела 9	Всего листов раздела 9: 664	Всего разделов: 9	Всего листов: 2092
------------	-----------	-----------------------------	-------------------	--------------------

"14" января 2020 г. № 23/ИСХ/20-28715

Номер кадастрового квартала: 23:43:0118001

Кадастровый номер здания, сооружения, объекта незавершенного строительства	Номера точек контура	Координаты		Радиус (R)	Средняя квадратическая погрешность определения координат характерных точек контура, м	Глубина, высота, м	
		X	Y			H1	H2
1	2	3	4	5	6	7	8
23:43:0118001:7067	1.3	488153.30	1378024.67	—	0.10		
23:43:0118001:7067	1.4	488148.60	1378023.96	—	0.10		
23:43:0118001:7067	1.5	488147.24	1378025.14	—	0.10		
23:43:0118001:7067	1.6	488145.21	1378024.84	—	0.10		
23:43:0118001:7067	1.7	488144.36	1378023.22	—	0.10		
23:43:0118001:7067	1.1	488145.84	1378013.38	—	0.10		
23:43:0118001:7068	1.1	488123.28	1377951.39	—	0.10		
23:43:0118001:7068	1.2	488122.25	1377958.34	—	0.10		
23:43:0118001:7068	1.3	488110.44	1377956.58	—	0.10		
23:43:0118001:7068	1.4	488111.47	1377949.63	—	0.10		
23:43:0118001:7068	1.1	488123.28	1377951.39	—	0.10		
23:43:0118001:7069	1.1	488123.30	1377964.44	—	0.10		
23:43:0118001:7069	1.2	488122.26	1377971.40	—	0.10		
23:43:0118001:7069	1.3	488110.37	1377969.63	—	0.10		
23:43:0118001:7069	1.4	488111.41	1377962.66	—	0.10		
23:43:0118001:7069	1.1	488123.30	1377964.44	—	0.10		
23:43:0118001:7078	1.1	487778.62	1377925.54	—	0.10		
23:43:0118001:7078	1.2	487790.45	1377927.35	—	0.10		
23:43:0118001:7078	1.3	487791.64	1377928.70	—	0.10		
23:43:0118001:7078	1.4	487791.33	1377930.71	—	0.10		
23:43:0118001:7078	1.5	487789.82	1377931.57	—	0.10		
23:43:0118001:7078	1.6	487789.46	1377933.90	—	0.10		
23:43:0118001:7078	1.7	487777.62	1377932.08	—	0.10		
23:43:0118001:7078	1.1	487778.62	1377925.54	—	0.10		
23:43:0118001:7079	1.1	488103.89	1377892.24	—	0.10		

Начальник отдела		<u>С. П. Черечеча</u>
полное наименование должности	подпись	инициалы, фамилия

М.П.

КАДАСТРОВЫЙ ПЛАН ТЕРРИТОРИИ

Лист № 542	раздела 9	Всего листов раздела 9: 664	Всего разделов: 9	Всего листов: 2092
------------	-----------	-----------------------------	-------------------	--------------------

"14" января 2020 г. № 23/ИСХ/20-28715

Номер кадастрового квартала: 23:43:0118001

Кадастровый номер здания, сооружения, объекта незавершенного строительства	Номера точек контура	Координаты		Радиус (R)	Средняя квадратическая погрешность определения координат характерных точек контура, м	Глубина, высота, м	
		X	Y			H1	H2
1	2	3	4	5	6	7	8
23:43:0118001:7079	1.2	488102.27	1377903.10	—	0.10		
23:43:0118001:7079	1.3	488091.41	1377901.47	—	0.10		
23:43:0118001:7079	1.4	488093.03	1377890.61	—	0.10		
23:43:0118001:7079	1.1	488103.89	1377892.24	—	0.10		
23:43:0118001:7080	1.1	487934.40	1377672.82	—	0.10		
23:43:0118001:7080	1.2	487933.26	1377680.43	—	0.10		
23:43:0118001:7080	1.3	487934.49	1377681.75	—	0.10		
23:43:0118001:7080	1.4	487934.20	1377683.69	—	0.10		
23:43:0118001:7080	1.5	487932.70	1377684.58	—	0.10		
23:43:0118001:7080	1.6	487923.80	1377683.25	—	0.10		
23:43:0118001:7080	1.7	487925.55	1377671.50	—	0.10		
23:43:0118001:7080	1.1	487934.40	1377672.82	—	0.10		
23:43:0118001:7081	1.1	488061.48	1377972.83	—	0.10		
23:43:0118001:7081	1.2	488060.44	1377979.77	—	0.10		
23:43:0118001:7081	1.3	488048.66	1377978	—	0.10		
23:43:0118001:7081	1.4	488049.69	1377971.06	—	0.10		
23:43:0118001:7081	1.1	488061.48	1377972.83	—	0.10		
23:43:0118001:7082	1.1	488127.29	1377925.71	—	0.10		
23:43:0118001:7082	1.2	488126.24	1377932.67	—	0.10		
23:43:0118001:7082	1.3	488114.38	1377930.90	—	0.10		
23:43:0118001:7082	1.4	488115.42	1377923.93	—	0.10		
23:43:0118001:7082	1.1	488127.29	1377925.71	—	0.10		
23:43:0118001:7086	1.1	488123.28	1377938.10	—	0.10		
23:43:0118001:7086	1.2	488122.23	1377945.05	—	0.10		
23:43:0118001:7086	1.3	488110.33	1377943.27	—	0.10		

Начальник отдела		С. П. Черечеча
полное наименование должности	подпись	инициалы, фамилия

М.П.

КАДАСТРОВЫЙ ПЛАН ТЕРРИТОРИИ

Лист № 543	раздела 9	Всего листов раздела 9: 664	Всего разделов: 9	Всего листов: 2092
------------	-----------	-----------------------------	-------------------	--------------------

"14" января 2020 г. № 23/ИСХ/20-28715

Номер кадастрового квартала: 23:43:0118001

Кадастровый номер здания, сооружения, объекта незавершенного строительства	Номера точек контура	Координаты		Радиус (R)	Средняя квадратическая погрешность определения координат характерных точек контура, м	Глубина, высота, м	
		X	Y			H1	H2
1	2	3	4	5	6	7	8
23:43:0118001:7086	1.4	488111.37	1377936.31	—	0.10		
23:43:0118001:7086	1.1	488123.28	1377938.10	—	0.10		
23:43:0118001:7087	1.1	487893.37	1377920.97	—	0.10		
23:43:0118001:7087	1.2	487891.51	1377933.35	—	0.10		
23:43:0118001:7087	1.3	487885.06	1377932.39	—	0.10		
23:43:0118001:7087	1.4	487886.91	1377920.01	—	0.10		
23:43:0118001:7087	1.1	487893.37	1377920.97	—	0.10		
23:43:0118001:7088	1.1	488063.28	1377960.85	—	0.10		
23:43:0118001:7088	1.2	488062.29	1377967.45	—	0.10		
23:43:0118001:7088	1.3	488048.85	1377965.44	—	0.10		
23:43:0118001:7088	1.4	488049.84	1377958.84	—	0.10		
23:43:0118001:7088	1.1	488063.28	1377960.85	—	0.10		
23:43:0118001:7089	1.1	487777.73	1377842.11	—	0.10		
23:43:0118001:7089	1.2	487776.70	1377849.04	—	0.10		
23:43:0118001:7089	1.3	487764.86	1377847.27	—	0.10		
23:43:0118001:7089	1.4	487765.90	1377840.34	—	0.10		
23:43:0118001:7089	1.1	487777.73	1377842.11	—	0.10		
23:43:0118001:7090	1.1	488221.44	1376983.52	—	0.10		
23:43:0118001:7090	1.2	488219.70	1376992.51	—	0.10		
23:43:0118001:7090	1.3	488212.35	1376991.09	—	0.10		
23:43:0118001:7090	1.4	488211.07	1376991.77	—	0.10		
23:43:0118001:7090	1.5	488209.13	1376991.39	—	0.10		
23:43:0118001:7090	1.6	488208.27	1376990.28	—	0.10		
23:43:0118001:7090	1.7	488207.32	1376990.09	—	0.10		
23:43:0118001:7090	1.8	488209.05	1376981.13	—	0.10		

Начальник отдела		С. П. Черечеча
полное наименование должности	подпись	инициалы, фамилия

М.П.

КАДАСТРОВЫЙ ПЛАН ТЕРРИТОРИИ

Лист № 544	раздела 9	Всего листов раздела 9: 664	Всего разделов: 9	Всего листов: 2092
------------	-----------	-----------------------------	-------------------	--------------------

"14" января 2020 г. № 23/ИСХ/20-28715

Номер кадастрового квартала: 23:43:0118001

Кадастровый номер здания, сооружения, объекта незавершенного строительства	Номера точек контура	Координаты		Радиус (R)	Средняя квадратическая погрешность определения координат характерных точек контура, м	Глубина, высота, м	
		X	Y			H1	H2
1	2	3	4	5	6	7	8
23:43:0118001:7090	1.1	488221.44	1376983.52	—	0.10		
23:43:0118001:7091	1.1	488104.05	1378173.98	—	0.10		
23:43:0118001:7091	1.2	488103.01	1378180.93	—	0.10		
23:43:0118001:7091	1.3	488090.18	1378179.01	—	0.10		
23:43:0118001:7091	1.4	488091.22	1378172.06	—	0.10		
23:43:0118001:7091	1.1	488104.05	1378173.98	—	0.10		
23:43:0118001:7094	1.1	488059.07	1376718.24	—	0.10		
23:43:0118001:7094	1.2	488059.32	1376728.10	—	0.10		
23:43:0118001:7094	1.3	488051.08	1376728.30	—	0.10		
23:43:0118001:7094	1.4	488051.13	1376730.49	—	0.10		
23:43:0118001:7094	1.5	488045.84	1376730.62	—	0.10		
23:43:0118001:7094	1.6	488045.53	1376718.58	—	0.10		
23:43:0118001:7094	1.1	488059.07	1376718.24	—	0.10		
23:43:0118001:7095	1.1	488118.45	1377893.37	—	0.10		
23:43:0118001:7095	1.2	488116.68	1377905.25	—	0.10		
23:43:0118001:7095	1.3	488109.68	1377904.21	—	0.10		
23:43:0118001:7095	1.4	488111.46	1377892.32	—	0.10		
23:43:0118001:7095	1.1	488118.45	1377893.37	—	0.10		
23:43:0118001:7096	1.1	488089.59	1377998.96	—	0.10		
23:43:0118001:7096	1.2	488088.60	1378005.56	—	0.10		
23:43:0118001:7096	1.3	488076.57	1378003.75	—	0.10		
23:43:0118001:7096	1.4	488075.34	1378002.28	—	0.10		
23:43:0118001:7096	1.5	488075.96	1377998.19	—	0.10		
23:43:0118001:7096	1.6	488077.54	1377997.14	—	0.10		
23:43:0118001:7096	1.1	488089.59	1377998.96	—	0.10		

Начальник отдела		<u>С. П. Черечеча</u>
полное наименование должности	подпись	инициалы, фамилия

М.П.

КАДАСТРОВЫЙ ПЛАН ТЕРРИТОРИИ

Лист № 545	раздела 9	Всего листов раздела 9: 664	Всего разделов: 9	Всего листов: 2092
------------	-----------	-----------------------------	-------------------	--------------------

"14" января 2020 г. № 23/ИСХ/20-28715

Номер кадастрового квартала: 23:43:0118001

Кадастровый номер здания, сооружения, объекта незавершенного строительства	Номера точек контура	Координаты		Радиус (R)	Средняя квадратическая погрешность определения координат характерных точек контура, м	Глубина, высота, м	
		X	Y			H1	H2
1	2	3	4	5	6	7	8
23:43:0118001:7097	1.1	488033.77	1376986.23	—	0.10		
23:43:0118001:7097	1.2	488032.14	1376995.81	—	0.10		
23:43:0118001:7097	1.3	488025.19	1376994.45	—	0.10		
23:43:0118001:7097	1.4	488026.83	1376984.81	—	0.10		
23:43:0118001:7097	1.5	488028.53	1376985.13	—	0.10		
23:43:0118001:7097	1.6	488028.75	1376984.01	—	0.10		
23:43:0118001:7097	1.7	488032.51	1376984.76	—	0.10		
23:43:0118001:7097	1.8	488032.30	1376985.95	—	0.10		
23:43:0118001:7097	1.1	488033.77	1376986.23	—	0.10		
23:43:0118001:7098	1.1	487904.83	1377962.20	—	0.10		
23:43:0118001:7098	1.2	487903.05	1377974.10	—	0.10		
23:43:0118001:7098	1.3	487896.07	1377973.06	—	0.10		
23:43:0118001:7098	1.4	487897.84	1377961.16	—	0.10		
23:43:0118001:7098	1.1	487904.83	1377962.20	—	0.10		
23:43:0118001:7099	1.1	487891.12	1377980.36	—	0.10		
23:43:0118001:7099	1.2	487890.14	1377986.91	—	0.10		
23:43:0118001:7099	1.3	487877.32	1377984.99	—	0.10		
23:43:0118001:7099	1.4	487878.30	1377978.45	—	0.10		
23:43:0118001:7099	1.1	487891.12	1377980.36	—	0.10		
23:43:0118001:7100	1.1	487769.46	1377897.57	—	0.10		
23:43:0118001:7100	1.2	487768.43	1377904.54	—	0.10		
23:43:0118001:7100	1.3	487756.57	1377902.77	—	0.10		
23:43:0118001:7100	1.4	487757.61	1377895.81	—	0.10		
23:43:0118001:7100	1.1	487769.46	1377897.57	—	0.10		
23:43:0118001:7101	1.1	487775.97	1377853.82	—	0.10		

Начальник отдела		<u>С. П. Черечеча</u>
полное наименование должности	подпись	инициалы, фамилия

М.П.

КАДАСТРОВЫЙ ПЛАН ТЕРРИТОРИИ

Лист № 546	раздела 9	Всего листов раздела 9: 664	Всего разделов: 9	Всего листов: 2092
------------	-----------	-----------------------------	-------------------	--------------------

"14" января 2020 г. № 23/ИСХ/20-28715

Номер кадастрового квартала: 23:43:0118001

Кадастровый номер здания, сооружения, объекта незавершенного строительства	Номера точек контура	Координаты		Радиус (R)	Средняя квадратическая погрешность определения координат характерных точек контура, м	Глубина, высота, м	
		X	Y			H1	H2
1	2	3	4	5	6	7	8
23:43:0118001:7101	1.2	487774.34	1377864.70	—	0.10		
23:43:0118001:7101	1.3	487763.40	1377863.07	—	0.10		
23:43:0118001:7101	1.4	487762.19	1377861.76	—	0.10		
23:43:0118001:7101	1.5	487762.52	1377859.53	—	0.10		
23:43:0118001:7101	1.6	487764.10	1377858.63	—	0.10		
23:43:0118001:7101	1.7	487765.06	1377852.19	—	0.10		
23:43:0118001:7101	1.1	487775.97	1377853.82	—	0.10		
23:43:0118001:7102	1.1	487768.50	1377910.79	—	0.10		
23:43:0118001:7102	1.2	487767.46	1377917.74	—	0.10		
23:43:0118001:7102	1.3	487754.59	1377915.82	—	0.10		
23:43:0118001:7102	1.4	487755.62	1377908.87	—	0.10		
23:43:0118001:7102	1.1	487768.50	1377910.79	—	0.10		
23:43:0118001:7103	1.1	487908.47	1377924.28	—	0.10		
23:43:0118001:7103	1.2	487906.61	1377936.11	—	0.10		
23:43:0118001:7103	1.3	487899.64	1377935.02	—	0.10		
23:43:0118001:7103	1.4	487901.49	1377923.18	—	0.10		
23:43:0118001:7103	1.1	487908.47	1377924.28	—	0.10		
23:43:0118001:7104	1.1	488089.53	1377907.29	—	0.10		
23:43:0118001:7104	1.2	488102.37	1377909.21	—	0.10		
23:43:0118001:7104	1.3	488101.40	1377915.73	—	0.10		
23:43:0118001:7104	1.4	488088.56	1377913.81	—	0.10		
23:43:0118001:7104	1.1	488089.53	1377907.29	—	0.10		
23:43:0118001:7105	1.1	487911.29	1377985.68	—	0.10		
23:43:0118001:7105	1.2	487910.32	1377992.21	—	0.10		
23:43:0118001:7105	1.3	487898.51	1377990.44	—	0.10		

Начальник отдела		<u>С. П. Черечеча</u>
полное наименование должности	подпись	инициалы, фамилия

М.П.

КАДАСТРОВЫЙ ПЛАН ТЕРРИТОРИИ

Лист № 547	раздела 9	Всего листов раздела 9: 664	Всего разделов: 9	Всего листов: 2092
------------	-----------	-----------------------------	-------------------	--------------------

"14" января 2020 г. № 23/ИСХ/20-28715

Номер кадастрового квартала: 23:43:0118001

Кадастровый номер здания, сооружения, объекта незавершенного строительства	Номера точек контура	Координаты		Радиус (R)	Средняя квадратическая погрешность определения координат характерных точек контура, м	Глубина, высота, м	
		X	Y			H1	H2
1	2	3	4	5	6	7	8
23:43:0118001:7105	1.4	487897.29	1377988.99	—	0.10		
23:43:0118001:7105	1.5	487897.89	1377984.95	—	0.10		
23:43:0118001:7105	1.6	487899.50	1377983.92	—	0.10		
23:43:0118001:7105	1.1	487911.29	1377985.68	—	0.10		
23:43:0118001:7106	1.1	488326.71	1376564.14	—	0.10		
23:43:0118001:7106	1.2	488324.93	1376576	—	0.10		
23:43:0118001:7106	1.3	488318.39	1376574.92	—	0.10		
23:43:0118001:7106	1.4	488320.36	1376563.02	—	0.10		
23:43:0118001:7106	1.1	488326.71	1376564.14	—	0.10		
23:43:0118001:7107	1.1	488170.81	1377917.91	—	0.10		
23:43:0118001:7107	1.2	488169.03	1377929.80	—	0.10		
23:43:0118001:7107	1.3	488162.07	1377928.76	—	0.10		
23:43:0118001:7107	1.4	488163.85	1377916.87	—	0.10		
23:43:0118001:7107	1.1	488170.81	1377917.91	—	0.10		
23:43:0118001:7108	1.1	487917.88	1377863.35	—	0.10		
23:43:0118001:7108	1.2	487919.07	1377864.89	—	0.10		
23:43:0118001:7108	1.3	487918.80	1377866.88	—	0.10		
23:43:0118001:7108	1.4	487917.26	1377868	—	0.10		
23:43:0118001:7108	1.5	487916.42	1377874.27	—	0.10		
23:43:0118001:7108	1.6	487905.45	1377872.81	—	0.10		
23:43:0118001:7108	1.7	487906.91	1377861.89	—	0.10		
23:43:0118001:7108	1.1	487917.88	1377863.35	—	0.10		
23:43:0118001:7111	1.1	488151.94	1377956.64	—	0.10		
23:43:0118001:7111	1.2	488150.31	1377967.53	—	0.10		
23:43:0118001:7111	1.3	488139.43	1377965.90	—	0.10		

Начальник отдела		С. П. Черечеча
полное наименование должности	подпись	инициалы, фамилия

М.П.

КАДАСТРОВЫЙ ПЛАН ТЕРРИТОРИИ

Лист № 548	раздела 9	Всего листов раздела 9: 664	Всего разделов: 9	Всего листов: 2092
------------	-----------	-----------------------------	-------------------	--------------------

"14" января 2020 г. № 23/ИСХ/20-28715

Номер кадастрового квартала: 23:43:0118001

Кадастровый номер здания, сооружения, объекта незавершенного строительства	Номера точек контура	Координаты		Радиус (R)	Средняя квадратическая погрешность определения координат характерных точек контура, м	Глубина, высота, м	
		X	Y			H1	H2
1	2	3	4	5	6	7	8
23:43:0118001:7111	1.4	488141.07	1377954.99	—	0.10		
23:43:0118001:7111	1.5	488142.37	1377953.77	—	0.10		
23:43:0118001:7111	1.6	488144.39	1377954.08	—	0.10		
23:43:0118001:7111	1.7	488145.18	1377955.63	—	0.10		
23:43:0118001:7111	1.1	488151.94	1377956.64	—	0.10		
23:43:0118001:7112	1.1	488171.94	1377901	—	0.10		
23:43:0118001:7112	1.2	488171.24	1377905.68	—	0.10		
23:43:0118001:7112	1.3	488172.46	1377906.90	—	0.10		
23:43:0118001:7112	1.4	488172.15	1377908.95	—	0.10		
23:43:0118001:7112	1.5	488170.62	1377909.88	—	0.10		
23:43:0118001:7112	1.6	488159.72	1377908.26	—	0.10		
23:43:0118001:7112	1.7	488161.04	1377899.38	—	0.10		
23:43:0118001:7112	1.1	488171.94	1377901	—	0.10		
23:43:0118001:7113	1.1	487819.88	1377934.56	—	0.10		
23:43:0118001:7113	1.2	487818.25	1377945.44	—	0.10		
23:43:0118001:7113	1.3	487809.17	1377944.08	—	0.10		
23:43:0118001:7113	1.4	487807.88	1377942.80	—	0.10		
23:43:0118001:7113	1.5	487808.17	1377940.83	—	0.10		
23:43:0118001:7113	1.6	487809.89	1377940.02	—	0.10		
23:43:0118001:7113	1.7	487810.91	1377933.22	—	0.10		
23:43:0118001:7113	1.1	487819.88	1377934.56	—	0.10		
23:43:0118001:7114	1.1	488395.36	1376771.84	—	0.10		
23:43:0118001:7114	1.2	488393.07	1376785.31	—	0.10		
23:43:0118001:7114	1.3	488385.12	1376783.95	—	0.10		
23:43:0118001:7114	1.4	488385.38	1376782.43	—	0.10		

Начальник отдела		С. П. Черечеча
полное наименование должности	подпись	инициалы, фамилия

М.П.

КАДАСТРОВЫЙ ПЛАН ТЕРРИТОРИИ

Лист № 549	раздела 9	Всего листов раздела 9: 664	Всего разделов: 9	Всего листов: 2092
------------	-----------	-----------------------------	-------------------	--------------------

"14" января 2020 г. № 23/ИСХ/20-28715

Номер кадастрового квартала: 23:43:0118001

Кадастровый номер здания, сооружения, объекта незавершенного строительства	Номера точек контура	Координаты		Радиус (R)	Средняя квадратическая погрешность определения координат характерных точек контура, м	Глубина, высота, м	
		X	Y			H1	H2
1	2	3	4	5	6	7	8
23:43:0118001:7114	1.5	488381.63	1376781.79	—	0.10		
23:43:0118001:7114	1.6	488382.90	1376774.35	—	0.10		
23:43:0118001:7114	1.7	488385.41	1376774.78	—	0.10		
23:43:0118001:7114	1.8	488386.86	1376773.75	—	0.10		
23:43:0118001:7114	1.9	488387.42	1376770.49	—	0.10		
23:43:0118001:7114	1.1	488395.36	1376771.84	—	0.10		
23:43:0118001:7115	1.1	487933.76	1377958.35	—	0.10		
23:43:0118001:7115	1.2	487932.72	1377965.29	—	0.10		
23:43:0118001:7115	1.3	487920.86	1377963.52	—	0.10		
23:43:0118001:7115	1.4	487921.89	1377956.58	—	0.10		
23:43:0118001:7115	1.1	487933.76	1377958.35	—	0.10		
23:43:0118001:7116	1.1	487962.12	1377917.12	—	0.10		
23:43:0118001:7116	1.2	487961.09	1377924.06	—	0.10		
23:43:0118001:7116	1.3	487949.19	1377922.28	—	0.10		
23:43:0118001:7116	1.4	487950.23	1377915.34	—	0.10		
23:43:0118001:7116	1.1	487962.12	1377917.12	—	0.10		
23:43:0118001:7117	1.1	487942.04	1377913.50	—	0.10		
23:43:0118001:7117	1.2	487941.06	1377920.07	—	0.10		
23:43:0118001:7117	1.3	487929.12	1377918.29	—	0.10		
23:43:0118001:7117	1.4	487927.86	1377916.83	—	0.10		
23:43:0118001:7117	1.5	487928.47	1377912.74	—	0.10		
23:43:0118001:7117	1.6	487930.09	1377911.71	—	0.10		
23:43:0118001:7117	1.1	487942.04	1377913.50	—	0.10		
23:43:0118001:7118	1.1	487899.93	1377880.57	—	0.10		
23:43:0118001:7118	1.2	487898.16	1377892.45	—	0.10		

Начальник отдела		<u>С. П. Черечеча</u>
полное наименование должности	подпись	инициалы, фамилия

М.П.

КАДАСТРОВЫЙ ПЛАН ТЕРРИТОРИИ

Лист № 550	раздела 9	Всего листов раздела 9: 664	Всего разделов: 9	Всего листов: 2092
------------	-----------	-----------------------------	-------------------	--------------------

"14" января 2020 г. № 23/ИСХ/20-28715

Номер кадастрового квартала: 23:43:0118001

Кадастровый номер здания, сооружения, объекта незавершенного строительства	Номера точек контура	Координаты		Радиус (R)	Средняя квадратическая погрешность определения координат характерных точек контура, м	Глубина, высота, м	
		X	Y			H1	H2
1	2	3	4	5	6	7	8
23:43:0118001:7118	1.3	487891.22	1377891.41	—	0.10		
23:43:0118001:7118	1.4	487892.99	1377879.53	—	0.10		
23:43:0118001:7118	1.1	487899.93	1377880.57	—	0.10		
23:43:0118001:7119	1.1	487975.25	1377822.64	—	0.10		
23:43:0118001:7119	1.2	487973.33	1377835.46	—	0.10		
23:43:0118001:7119	1.3	487966.38	1377834.41	—	0.10		
23:43:0118001:7119	1.4	487968.30	1377821.60	—	0.10		
23:43:0118001:7119	1.1	487975.25	1377822.64	—	0.10		
23:43:0118001:7122	1.1	488149.38	1377897.64	—	0.10		
23:43:0118001:7122	1.2	488148.06	1377906.51	—	0.10		
23:43:0118001:7122	1.3	488139.12	1377905.17	—	0.10		
23:43:0118001:7122	1.4	488140.44	1377896.30	—	0.10		
23:43:0118001:7122	1.1	488149.38	1377897.64	—	0.10		
23:43:0118001:7123	1.1	486388.28	1377151.37	—	0.10		
23:43:0118001:7123	1.2	486393.19	1377118.36	—	0.10		
23:43:0118001:7123	2.1	486392.35	1377124.01	—	0.10		
23:43:0118001:7123	2.2	486368.43	1377120.56	—	0.10		
23:43:0118001:7123	2.3	486369.61	1377114.28	—	0.10		
23:43:0118001:7124	1.1	487954.27	1377959.49	—	0.10		
23:43:0118001:7124	1.2	487953.58	1377964.12	—	0.10		
23:43:0118001:7124	1.3	487954.83	1377965.34	—	0.10		
23:43:0118001:7124	1.4	487954.52	1377967.39	—	0.10		
23:43:0118001:7124	1.5	487952.99	1377968.32	—	0.10		
23:43:0118001:7124	1.6	487942.05	1377966.69	—	0.10		
23:43:0118001:7124	1.7	487943.36	1377957.87	—	0.10		

Начальник отдела		С. П. Черечеча
полное наименование должности	подпись	инициалы, фамилия

М.П.

КАДАСТРОВЫЙ ПЛАН ТЕРРИТОРИИ

Лист № 551	раздела 9	Всего листов раздела 9: 664	Всего разделов: 9	Всего листов: 2092
------------	-----------	-----------------------------	-------------------	--------------------

"14" января 2020 г. № 23/ИСХ/20-28715

Номер кадастрового квартала: 23:43:0118001

Кадастровый номер здания, сооружения, объекта незавершенного строительства	Номера точек контура	Координаты		Радиус (R)	Средняя квадратическая погрешность определения координат характерных точек контура, м	Глубина, высота, м	
		X	Y			H1	H2
1	2	3	4	5	6	7	8
23:43:0118001:7124	1.1	487954.27	1377959.49	—	0.10		
23:43:0118001:7125	1.1	487816.85	1377965.69	—	0.10		
23:43:0118001:7125	1.2	487815.21	1377976.68	—	0.10		
23:43:0118001:7125	1.3	487813.91	1377977.90	—	0.10		
23:43:0118001:7125	1.4	487811.86	1377977.59	—	0.10		
23:43:0118001:7125	1.5	487810.95	1377975.94	—	0.10		
23:43:0118001:7125	1.6	487806.26	1377975.24	—	0.10		
23:43:0118001:7125	1.7	487807.89	1377964.35	—	0.10		
23:43:0118001:7125	1.1	487816.85	1377965.69	—	0.10		
23:43:0118001:7126	1.1	487801.73	1377845.68	—	0.10		
23:43:0118001:7126	1.2	487802.95	1377847.01	—	0.10		
23:43:0118001:7126	1.3	487802.61	1377849.29	—	0.10		
23:43:0118001:7126	1.4	487801.06	1377850.08	—	0.10		
23:43:0118001:7126	1.5	487800.39	1377854.59	—	0.10		
23:43:0118001:7126	1.6	487789.52	1377852.96	—	0.10		
23:43:0118001:7126	1.7	487790.85	1377844.06	—	0.10		
23:43:0118001:7126	1.1	487801.73	1377845.68	—	0.10		
23:43:0118001:7129	1.1	487832.11	1377850.21	—	0.10		
23:43:0118001:7129	1.2	487833.17	1377851.83	—	0.10		
23:43:0118001:7129	1.3	487831.38	1377863.82	—	0.10		
23:43:0118001:7129	1.4	487824.79	1377862.83	—	0.10		
23:43:0118001:7129	1.5	487826.58	1377850.85	—	0.10		
23:43:0118001:7129	1.6	487828.07	1377849.61	—	0.10		
23:43:0118001:7129	1.1	487832.11	1377850.21	—	0.10		
23:43:0118001:7130	1.1	488073.88	1377887.83	—	0.10		

Начальник отдела		<u>С. П. Черечеча</u>
полное наименование должности	подпись	инициалы, фамилия

М.П.

КАДАСТРОВЫЙ ПЛАН ТЕРРИТОРИИ

Лист № 552	раздела 9	Всего листов раздела 9: 664	Всего разделов: 9	Всего листов: 2092
------------	-----------	-----------------------------	-------------------	--------------------

"14" января 2020 г. № 23/ИСХ/20-28715

Номер кадастрового квартала: 23:43:0118001

Кадастровый номер здания, сооружения, объекта незавершенного строительства	Номера точек контура	Координаты		Радиус (R)	Средняя квадратическая погрешность определения координат характерных точек контура, м	Глубина, высота, м	
		X	Y			H1	H2
1	2	3	4	5	6	7	8
23:43:0118001:7130	1.2	488072.09	1377899.75	—	0.10		
23:43:0118001:7130	1.3	488064.13	1377898.56	—	0.10		
23:43:0118001:7130	1.4	488065.92	1377886.64	—	0.10		
23:43:0118001:7130	1.5	488067.24	1377885.37	—	0.10		
23:43:0118001:7130	1.6	488069.28	1377885.67	—	0.10		
23:43:0118001:7130	1.7	488070.02	1377887.25	—	0.10		
23:43:0118001:7130	1.1	488073.88	1377887.83	—	0.10		
23:43:0118001:7131	1.1	487897.73	1377900.62	—	0.10		
23:43:0118001:7131	1.2	487895.96	1377912.49	—	0.10		
23:43:0118001:7131	1.3	487889.02	1377911.45	—	0.10		
23:43:0118001:7131	1.4	487890.79	1377899.58	—	0.10		
23:43:0118001:7131	1.1	487897.73	1377900.62	—	0.10		
23:43:0118001:7159	1.1	488164.77	1377958.49	—	0.10		
23:43:0118001:7159	1.2	488163.14	1377969.42	—	0.10		
23:43:0118001:7159	1.3	488154.20	1377968.08	—	0.10		
23:43:0118001:7159	1.4	488155.83	1377957.15	—	0.10		
23:43:0118001:7159	1.1	488164.77	1377958.49	—	0.10		
23:43:0118001:7160	1.1	487799.62	1377859.41	—	0.10		
23:43:0118001:7160	1.2	487800.96	1377860.78	—	0.10		
23:43:0118001:7160	1.3	487800.62	1377863.07	—	0.10		
23:43:0118001:7160	1.4	487798.95	1377863.92	—	0.10		
23:43:0118001:7160	1.5	487798.29	1377868.31	—	0.10		
23:43:0118001:7160	1.6	487787.42	1377866.69	—	0.10		
23:43:0118001:7160	1.7	487788.75	1377857.79	—	0.10		
23:43:0118001:7160	1.1	487799.62	1377859.41	—	0.10		

Начальник отдела		<u>С. П. Черечеча</u>
полное наименование должности	подпись	инициалы, фамилия

М.П.

КАДАСТРОВЫЙ ПЛАН ТЕРРИТОРИИ

Лист № 553	раздела 9	Всего листов раздела 9: 664	Всего разделов: 9	Всего листов: 2092
------------	-----------	-----------------------------	-------------------	--------------------

"14" января 2020 г. № 23/ИСХ/20-28715

Номер кадастрового квартала: 23:43:0118001

Кадастровый номер здания, сооружения, объекта незавершенного строительства	Номера точек контура	Координаты		Радиус (R)	Средняя квадратическая погрешность определения координат характерных точек контура, м	Глубина, высота, м	
		X	Y			H1	H2
1	2	3	4	5	6	7	8
23:43:0118001:7161	1.1	486389.26	1377151.52	—	0.10		
23:43:0118001:7161	1.2	486392.31	1377131.09	—	0.10		
23:43:0118001:7161	1.3	486397.20	1377131.82	—	0.10		
23:43:0118001:7161	1.4	486402.95	1377132.69	—	0.10		
23:43:0118001:7161	1.5	486403.02	1377132.23	—	0.10		
23:43:0118001:7161	1.6	486408.33	1377099.03	—	0.10		
23:43:0118001:7161	2.1	486410.07	1377099.27	—	0.10		
23:43:0118001:7161	2.2	486398.80	1377097.70	—	0.10		
23:43:0118001:7161	2.3	486397.48	1377104.39	—	0.10		
23:43:0118001:7161	3.1	486408.17	1377099.01	—	0.10		
23:43:0118001:7161	3.2	486402.67	1377132.42	—	0.10		
23:43:0118001:7161	3.3	486392.17	1377130.86	—	0.10		
23:43:0118001:7161	3.4	486389.10	1377151.50	—	0.10		
23:43:0118001:7161	4.1	486410.09	1377099.13	—	0.10		
23:43:0118001:7161	4.2	486398.71	1377097.61	—	0.10		
23:43:0118001:7161	4.3	486397.37	1377104.37	—	0.10		
23:43:0118001:7162	1.1	488207.94	1376827.72	—	0.10		
23:43:0118001:7162	1.2	488205.88	1376839.70	—	0.10		
23:43:0118001:7162	1.3	488198.69	1376838.46	—	0.10		
23:43:0118001:7162	1.4	488198.46	1376838.61	—	0.10		
23:43:0118001:7162	1.5	488193.40	1376837.75	—	0.10		
23:43:0118001:7162	1.6	488195.17	1376827.48	—	0.10		
23:43:0118001:7162	1.7	488203.92	1376828.98	—	0.10		
23:43:0118001:7162	1.8	488204.23	1376827.14	—	0.10		
23:43:0118001:7162	1.1	488207.94	1376827.72	—	0.10		

Начальник отдела		<u>С. П. Черечеча</u>
полное наименование должности	подпись	инициалы, фамилия

М.П.

КАДАСТРОВЫЙ ПЛАН ТЕРРИТОРИИ

Лист № 554	раздела 9	Всего листов раздела 9: 664	Всего разделов: 9	Всего листов: 2092
------------	-----------	-----------------------------	-------------------	--------------------

"14" января 2020 г. № 23/ИСХ/20-28715

Номер кадастрового квартала: 23:43:0118001

Кадастровый номер здания, сооружения, объекта незавершенного строительства	Номера точек контура	Координаты		Радиус (R)	Средняя квадратическая погрешность определения координат характерных точек контура, м	Глубина, высота, м	
		X	Y			H1	H2
1	2	3	4	5	6	7	8
23:43:0118001:7162	2.1	488207.94	1376827.72	—	0.10		
23:43:0118001:7162	2.2	488205.65	1376841.08	—	0.10		
23:43:0118001:7162	2.3	488201.51	1376840.36	—	0.10		
23:43:0118001:7162	2.4	488201.74	1376838.99	—	0.10		
23:43:0118001:7162	2.5	488198.29	1376838.39	—	0.10		
23:43:0118001:7162	2.6	488198.60	1376836.61	—	0.10		
23:43:0118001:7162	2.7	488193.74	1376835.78	—	0.10		
23:43:0118001:7162	2.8	488195.17	1376827.48	—	0.10		
23:43:0118001:7162	2.9	488203.92	1376828.98	—	0.10		
23:43:0118001:7162	2.10	488204.23	1376827.14	—	0.10		
23:43:0118001:7162	2.1	488207.94	1376827.72	—	0.10		
23:43:0118001:7162	3.1	488207.94	1376827.72	—	0.10		
23:43:0118001:7162	3.2	488205.88	1376839.70	—	0.10		
23:43:0118001:7162	3.3	488198.29	1376838.39	—	0.10		
23:43:0118001:7162	3.4	488198.60	1376836.61	—	0.10		
23:43:0118001:7162	3.5	488193.74	1376835.78	—	0.10		
23:43:0118001:7162	3.6	488195.17	1376827.48	—	0.10		
23:43:0118001:7162	3.7	488200.22	1376828.34	—	0.10		
23:43:0118001:7162	3.8	488200.53	1376826.56	—	0.10		
23:43:0118001:7162	3.1	488207.94	1376827.72	—	0.10		
23:43:0118001:7165	1.1	487893.38	1377960.49	—	0.10		
23:43:0118001:7165	1.2	487891.74	1377971.42	—	0.10		
23:43:0118001:7165	1.3	487890.38	1377972.60	—	0.10		
23:43:0118001:7165	1.4	487888.40	1377972.31	—	0.10		
23:43:0118001:7165	1.5	487887.42	1377970.79	—	0.10		

Начальник отдела		<u>С. П. Черечеча</u>
полное наименование должности	подпись	инициалы, фамилия

М.П.

КАДАСТРОВЫЙ ПЛАН ТЕРРИТОРИИ

Лист № 555	раздела 9	Всего листов раздела 9: 664	Всего разделов: 9	Всего листов: 2092
------------	-----------	-----------------------------	-------------------	--------------------

"14" января 2020 г. № 23/ИСХ/20-28715

Номер кадастрового квартала: 23:43:0118001

Кадастровый номер здания, сооружения, объекта незавершенного строительства	Номера точек контура	Координаты		Радиус (R)	Средняя квадратическая погрешность определения координат характерных точек контура, м	Глубина, высота, м	
		X	Y			H1	H2
1	2	3	4	5	6	7	8
23:43:0118001:7165	1.6	487880.81	1377969.80	—	0.10		
23:43:0118001:7165	1.7	487882.45	1377958.86	—	0.10		
23:43:0118001:7165	1.1	487893.38	1377960.49	—	0.10		
23:43:0118001:7166	1.1	487950.95	1377772.45	—	0.10		
23:43:0118001:7166	1.2	487962.68	1377774.22	—	0.10		
23:43:0118001:7166	1.3	487961.69	1377780.76	—	0.10		
23:43:0118001:7166	1.4	487949.87	1377778.97	—	0.10		
23:43:0118001:7166	1.5	487950.23	1377776.59	—	0.10		
23:43:0118001:7166	1.6	487949.11	1377775.43	—	0.10		
23:43:0118001:7166	1.7	487949.42	1377773.38	—	0.10		
23:43:0118001:7166	1.1	487950.95	1377772.45	—	0.10		
23:43:0118001:7167	1.1	487830.23	1377871.20	—	0.10		
23:43:0118001:7167	1.2	487829.19	1377878.16	—	0.10		
23:43:0118001:7167	1.3	487817.82	1377876.46	—	0.10		
23:43:0118001:7167	1.4	487818.86	1377869.50	—	0.10		
23:43:0118001:7167	1.1	487830.23	1377871.20	—	0.10		
23:43:0118001:7168	1.1	488233.91	1377792.89	—	0.10		
23:43:0118001:7168	1.2	488245.75	1377794.66	—	0.10		
23:43:0118001:7168	1.3	488244.72	1377801.56	—	0.10		
23:43:0118001:7168	1.4	488232.87	1377799.79	—	0.10		
23:43:0118001:7168	1.1	488233.91	1377792.89	—	0.10		
23:43:0118001:7169	1.1	487963.31	1377900.16	—	0.10		
23:43:0118001:7169	1.2	487964.44	1377901.57	—	0.10		
23:43:0118001:7169	1.3	487964.14	1377903.59	—	0.10		
23:43:0118001:7169	1.4	487962.57	1377904.45	—	0.10		

Начальник отдела		<u>С. П. Черечеча</u>
полное наименование должности	подпись	инициалы, фамилия

М.П.

КАДАСТРОВЫЙ ПЛАН ТЕРРИТОРИИ

Лист № 556	раздела 9	Всего листов раздела 9: 664	Всего разделов: 9	Всего листов: 2092
------------	-----------	-----------------------------	-------------------	--------------------

"14" января 2020 г. № 23/ИСХ/20-28715

Номер кадастрового квартала: 23:43:0118001

Кадастровый номер здания, сооружения, объекта незавершенного строительства	Номера точек контура	Координаты		Радиус (R)	Средняя квадратическая погрешность определения координат характерных точек контура, м	Глубина, высота, м	
		X	Y			H1	H2
1	2	3	4	5	6	7	8
23:43:0118001:7169	1.5	487962.22	1377906.78	—	0.10		
23:43:0118001:7169	1.6	487950.29	1377904.99	—	0.10		
23:43:0118001:7169	1.7	487951.28	1377898.36	—	0.10		
23:43:0118001:7169	1.1	487963.31	1377900.16	—	0.10		
23:43:0118001:7172	1.1	488071.05	1377907.73	—	0.10		
23:43:0118001:7172	1.2	488070.02	1377914.61	—	0.10		
23:43:0118001:7172	1.3	488057.19	1377912.69	—	0.10		
23:43:0118001:7172	1.4	488058.21	1377905.82	—	0.10		
23:43:0118001:7172	1.1	488071.05	1377907.73	—	0.10		
23:43:0118001:7173	1.1	487891.76	1377941.39	—	0.10		
23:43:0118001:7173	1.2	487889.99	1377953.24	—	0.10		
23:43:0118001:7173	1.3	487883.03	1377952.21	—	0.10		
23:43:0118001:7173	1.4	487884.80	1377940.36	—	0.10		
23:43:0118001:7173	1.1	487891.76	1377941.39	—	0.10		
23:43:0118001:7174	1.1	487958.19	1377713.88	—	—		
23:43:0118001:7174	1.2	487970.05	1377715.65	—	—		
23:43:0118001:7174	1.3	487968.86	1377723.59	—	—		
23:43:0118001:7174	1.4	487957	1377721.82	—	—		
23:43:0118001:7174	1.1	487958.19	1377713.88	—	—		
23:43:0118001:7176	1.1	487855.75	1377968.62	—	0.10		
23:43:0118001:7176	1.2	487853.98	1377980.52	—	0.10		
23:43:0118001:7176	1.3	487852.45	1377981.72	—	0.10		
23:43:0118001:7176	1.4	487848.42	1377981.12	—	0.10		
23:43:0118001:7176	1.5	487847.38	1377979.51	—	0.10		
23:43:0118001:7176	1.6	487849.16	1377967.63	—	0.10		

Начальник отдела		С. П. Черечеча
полное наименование должности	подпись	инициалы, фамилия

М.П.

КАДАСТРОВЫЙ ПЛАН ТЕРРИТОРИИ

Лист № 557	раздела 9	Всего листов раздела 9: 664	Всего разделов: 9	Всего листов: 2092
------------	-----------	-----------------------------	-------------------	--------------------

"14" января 2020 г. № 23/ИСХ/20-28715

Номер кадастрового квартала: 23:43:0118001

Кадастровый номер здания, сооружения, объекта незавершенного строительства	Номера точек контура	Координаты		Радиус (R)	Средняя квадратическая погрешность определения координат характерных точек контура, м	Глубина, высота, м	
		X	Y			Н1	Н2
1	2	3	4	5	6	7	8
23:43:0118001:7176	1.1	487855.75	1377968.62	—	0.10		
23:43:0118001:7180	1.1	487953.55	1377974.53	—	0.10		
23:43:0118001:7180	1.2	487952.51	1377981.47	—	0.10		
23:43:0118001:7180	1.3	487940.65	1377979.69	—	0.10		
23:43:0118001:7180	1.4	487941.69	1377972.75	—	0.10		
23:43:0118001:7180	1.1	487953.55	1377974.53	—	0.10		
23:43:0118001:7181	1.1	487863.32	1377941.97	—	0.10		
23:43:0118001:7181	1.2	487862.28	1377948.90	—	0.10		
23:43:0118001:7181	1.3	487848.46	1377946.83	—	0.10		
23:43:0118001:7181	1.4	487849.50	1377939.91	—	0.10		
23:43:0118001:7181	1.1	487863.32	1377941.97	—	0.10		
23:43:0118001:7182	1.1	488142.51	1377992.70	—	0.10		
23:43:0118001:7182	1.2	488140.74	1378004.55	—	0.10		
23:43:0118001:7182	1.3	488133.81	1378003.52	—	0.10		
23:43:0118001:7182	1.4	488135.58	1377991.67	—	0.10		
23:43:0118001:7182	1.1	488142.51	1377992.70	—	0.10		
23:43:0118001:7183	1.1	488159.14	1377996.10	—	0.10		
23:43:0118001:7183	1.2	488157.22	1378008.99	—	0.10		
23:43:0118001:7183	1.3	488148.26	1378007.65	—	0.10		
23:43:0118001:7183	1.4	488150.18	1377994.76	—	0.10		
23:43:0118001:7183	1.1	488159.14	1377996.10	—	0.10		
23:43:0118001:7184	1.1	487906.84	1377942.29	—	0.10		
23:43:0118001:7184	1.2	487905.05	1377954.26	—	0.10		
23:43:0118001:7184	1.3	487898.09	1377953.21	—	0.10		
23:43:0118001:7184	1.4	487899.88	1377941.25	—	0.10		

Начальник отдела		С. П. Черечеча
полное наименование должности	подпись	инициалы, фамилия

М.П.

КАДАСТРОВЫЙ ПЛАН ТЕРРИТОРИИ

Лист № 558	раздела 9	Всего листов раздела 9: 664	Всего разделов: 9	Всего листов: 2092
------------	-----------	-----------------------------	-------------------	--------------------

"14" января 2020 г. № 23/ИСХ/20-28715

Номер кадастрового квартала: 23:43:0118001

Кадастровый номер здания, сооружения, объекта незавершенного строительства	Номера точек контура	Координаты		Радиус (R)	Средняя квадратическая погрешность определения координат характерных точек контура, м	Глубина, высота, м	
		X	Y			H1	H2
1	2	3	4	5	6	7	8
23:43:0118001:7184	1.1	487906.84	1377942.29	—	0.10		
23:43:0118001:7185	1.1	487966.56	1377887.46	—	0.10		
23:43:0118001:7185	1.2	487965.52	1377894.40	—	0.10		
23:43:0118001:7185	1.3	487953.66	1377892.62	—	0.10		
23:43:0118001:7185	1.4	487954.69	1377885.69	—	0.10		
23:43:0118001:7185	1.1	487966.56	1377887.46	—	0.10		
23:43:0118001:7190	1.1	487916.64	1377883.08	—	0.10		
23:43:0118001:7190	1.2	487914.86	1377895.04	—	0.10		
23:43:0118001:7190	1.3	487907.85	1377893.99	—	0.10		
23:43:0118001:7190	1.4	487909.64	1377882.03	—	0.10		
23:43:0118001:7190	1.1	487916.64	1377883.08	—	0.10		
23:43:0118001:7191	1.1	488037.60	1377880.93	—	0.10		
23:43:0118001:7191	1.2	488044.17	1377881.91	—	0.10		
23:43:0118001:7191	1.3	488042.16	1377895.33	—	0.10		
23:43:0118001:7191	1.4	488035.59	1377894.35	—	0.10		
23:43:0118001:7191	1.1	488037.60	1377880.93	—	0.10		
23:43:0118001:7192	1.1	488076.95	1376517.51	—	0.10		
23:43:0118001:7192	1.2	488074.11	1376531.19	—	0.10		
23:43:0118001:7192	1.3	488064.24	1376529.21	—	0.10		
23:43:0118001:7192	1.4	488066.90	1376515.50	—	0.10		
23:43:0118001:7192	1.5	488069.93	1376516.11	—	0.10		
23:43:0118001:7192	1.6	488070.03	1376515.52	—	0.10		
23:43:0118001:7192	1.7	488070.33	1376515.33	—	0.10		
23:43:0118001:7192	1.8	488073.61	1376515.98	—	0.10		
23:43:0118001:7192	1.9	488073.87	1376516.29	—	0.10		

Начальник отдела		<u>С. П. Черечеча</u>
полное наименование должности	подпись	инициалы, фамилия

М.П.

КАДАСТРОВЫЙ ПЛАН ТЕРРИТОРИИ

Лист № 559	раздела 9	Всего листов раздела 9: 664	Всего разделов: 9	Всего листов: 2092
------------	-----------	-----------------------------	-------------------	--------------------

"14" января 2020 г. № 23/ИСХ/20-28715

Номер кадастрового квартала: 23:43:0118001

Кадастровый номер здания, сооружения, объекта незавершенного строительства	Номера точек контура	Координаты		Радиус (R)	Средняя квадратическая погрешность определения координат характерных точек контура, м	Глубина, высота, м	
		X	Y			H1	H2
1	2	3	4	5	6	7	8
23:43:0118001:7192	1.10	488073.75	1376516.87	—	0.10		
23:43:0118001:7192	1.1	488076.95	1376517.51	—	0.10		
23:43:0118001:7193	1.1	488036.14	1377957.68	—	0.10		
23:43:0118001:7193	1.2	488037.01	1377959.36	—	0.10		
23:43:0118001:7193	1.3	488035.38	1377970.26	—	0.10		
23:43:0118001:7193	1.4	488024.53	1377968.64	—	0.10		
23:43:0118001:7193	1.5	488026.16	1377957.75	—	0.10		
23:43:0118001:7193	1.6	488032.54	1377958.71	—	0.10		
23:43:0118001:7193	1.7	488033.86	1377957.34	—	0.10		
23:43:0118001:7193	1.1	488036.14	1377957.68	—	0.10		
23:43:0118001:7194	1.1	487822.37	1377917.69	—	0.10		
23:43:0118001:7194	1.2	487820.75	1377928.56	—	0.10		
23:43:0118001:7194	1.3	487811.80	1377927.22	—	0.10		
23:43:0118001:7194	1.4	487812.74	1377920.95	—	0.10		
23:43:0118001:7194	1.5	487811.58	1377919.64	—	0.10		
23:43:0118001:7194	1.6	487811.92	1377917.35	—	0.10		
23:43:0118001:7194	1.7	487813.39	1377916.35	—	0.10		
23:43:0118001:7194	1.1	487822.37	1377917.69	—	0.10		
23:43:0118001:7199	1.1	486303.51	1377293.55	—	0.10		
23:43:0118001:7199	1.2	486304.71	1377286.16	—	0.10		
23:43:0118001:7199	1.3	486313.30	1377234.91	—	0.10		
23:43:0118001:7199	2.1	486304.63	1377286.67	—	0.10		
23:43:0118001:7199	2.2	486317.37	1377288.22	—	0.10		
23:43:0118001:7200	1.1	486316.40	1377235.39	—	0.10		
23:43:0118001:7200	1.2	486313.68	1377254.07	—	0.10		

Начальник отдела		<u>С. П. Черечеча</u>
полное наименование должности	подпись	инициалы, фамилия

М.П.

КАДАСТРОВЫЙ ПЛАН ТЕРРИТОРИИ

Лист № 560	раздела 9	Всего листов раздела 9: 664	Всего разделов: 9	Всего листов: 2092
------------	-----------	-----------------------------	-------------------	--------------------

"14" января 2020 г. № 23/ИСХ/20-28715

Номер кадастрового квартала: 23:43:0118001

Кадастровый номер здания, сооружения, объекта незавершенного строительства	Номера точек контура	Координаты		Радиус (R)	Средняя квадратическая погрешность определения координат характерных точек контура, м	Глубина, высота, м	
		X	Y			H1	H2
1	2	3	4	5	6	7	8
23:43:0118001:7200	1.3	486311.19	1377253.77	—	0.10		
23:43:0118001:7200	1.4	486310.77	1377256.70	—	0.10		
23:43:0118001:7200	1.5	486313.26	1377257.07	—	0.10		
23:43:0118001:7200	1.6	486307.83	1377294.22	—	0.10		
23:43:0118001:7200	2.1	486365.49	1377303.09	—	0.10		
23:43:0118001:7200	2.2	486366.35	1377297.18	—	0.10		
23:43:0118001:7200	3.1	486365.56	1377303.10	—	0.10		
23:43:0118001:7200	3.2	486366.42	1377297.19	—	0.10		
23:43:0118001:7200	4.1	486308.08	1377294.26	—	0.10		
23:43:0118001:7200	4.2	486313.55	1377256.91	—	0.10		
23:43:0118001:7200	4.3	486311.05	1377256.54	—	0.10		
23:43:0118001:7200	4.4	486311.42	1377253.98	—	0.10		
23:43:0118001:7200	4.5	486313.91	1377254.28	—	0.10		
23:43:0118001:7200	4.6	486316.66	1377235.43	—	0.10		
23:43:0118001:7201	1.1	486360.77	1377297.43	—	0.10		
23:43:0118001:7201	1.2	486360.40	1377300.01	—	0.10		
23:43:0118001:7201	2.1	486348.17	1377294.53	—	0.10		
23:43:0118001:7201	2.2	486347.64	1377298.14	—	0.10		
23:43:0118001:7201	3.1	486335.45	1377292.68	—	0.10		
23:43:0118001:7201	3.2	486334.93	1377296.29	—	0.10		
23:43:0118001:7201	4.1	486322.56	1377236.33	—	0.10		
23:43:0118001:7201	4.2	486313.74	1377293.20	—	0.10		
23:43:0118001:7201	4.3	486377	1377302.43	—	0.10		
23:43:0118001:7201	5.1	486319.05	1377276.72	—	0.10		
23:43:0118001:7201	5.2	486316.36	1377276.31	—	0.10		

Начальник отдела		С. П. Черечеча
полное наименование должности	подпись	инициалы, фамилия

М.П.

КАДАСТРОВЫЙ ПЛАН ТЕРРИТОРИИ

Лист № 561	раздела 9	Всего листов раздела 9: 664	Всего разделов: 9	Всего листов: 2092
------------	-----------	-----------------------------	-------------------	--------------------

"14" января 2020 г. № 23/ИСХ/20-28715

Номер кадастрового квартала: 23:43:0118001

Кадастровый номер здания, сооружения, объекта незавершенного строительства	Номера точек контура	Координаты		Радиус (R)	Средняя квадратическая погрешность определения координат характерных точек контура, м	Глубина, высота, м	
		X	Y			H1	H2
1	2	3	4	5	6	7	8
23:43:0118001:7201	6.1	486322.02	1377256.32	—	0.10		
23:43:0118001:7201	6.2	486319.53	1377255.88	—	0.10		
23:43:0118001:7201	7.1	486313.74	1377293.20	—	0.10		
23:43:0118001:7201	7.2	486294.07	1377291.72	—	0.10		
23:43:0118001:7201	7.3	486293.01	1377291.15	—	0.10		
23:43:0118001:7202	1.1	486338	1377249.57	—	0.10		
23:43:0118001:7202	1.2	486337.62	1377252.22	—	0.10		
23:43:0118001:7202	1.3	486338.38	1377252.33	—	0.10		
23:43:0118001:7202	1.4	486338.18	1377253.72	—	0.10		
23:43:0118001:7202	1.5	486337.41	1377253.60	—	0.10		
23:43:0118001:7202	1.6	486336.75	1377258.16	—	0.10		
23:43:0118001:7202	1.7	486337.51	1377258.27	—	0.10		
23:43:0118001:7202	1.8	486337.31	1377259.65	—	0.10		
23:43:0118001:7202	1.9	486336.55	1377259.54	—	0.10		
23:43:0118001:7202	1.10	486335.89	1377264.09	—	0.10		
23:43:0118001:7202	1.11	486336.65	1377264.20	—	0.10		
23:43:0118001:7202	1.12	486336.45	1377265.59	—	0.10		
23:43:0118001:7202	1.13	486335.68	1377265.48	—	0.10		
23:43:0118001:7202	1.14	486335.32	1377267.97	—	0.10		
23:43:0118001:7202	1.15	486337.70	1377268.32	—	0.10		
23:43:0118001:7202	1.16	486336.89	1377273.81	—	0.10		
23:43:0118001:7202	1.17	486335.71	1377273.64	—	0.10		
23:43:0118001:7202	1.18	486335.48	1377275.22	—	0.10		
23:43:0118001:7202	1.19	486337.56	1377275.53	—	0.10		
23:43:0118001:7202	1.20	486337.65	1377274.93	—	0.10		

Начальник отдела		<u>С. П. Черечеча</u>
полное наименование должности	подпись	инициалы, фамилия

М.П.

КАДАСТРОВЫЙ ПЛАН ТЕРРИТОРИИ

Лист № 562	раздела 9	Всего листов раздела 9: 664	Всего разделов: 9	Всего листов: 2092
------------	-----------	-----------------------------	-------------------	--------------------

"14" января 2020 г. № 23/ИСХ/20-28715

Номер кадастрового квартала: 23:43:0118001

Кадастровый номер здания, сооружения, объекта незавершенного строительства	Номера точек контура	Координаты		Радиус (R)	Средняя квадратическая погрешность определения координат характерных точек контура, м	Глубина, высота, м	
		X	Y			H1	H2
1	2	3	4	5	6	7	8
23:43:0118001:7202	1.21	486339.60	1377275.22	—	0.10		
23:43:0118001:7202	1.22	486339.77	1377274.03	—	0.10		
23:43:0118001:7202	1.23	486341.26	1377274.24	—	0.10		
23:43:0118001:7202	1.24	486340.50	1377279.44	—	0.10		
23:43:0118001:7202	1.25	486343.21	1377279.84	—	0.10		
23:43:0118001:7202	1.26	486343.38	1377278.68	—	0.10		
23:43:0118001:7202	1.27	486346.82	1377279.18	—	0.10		
23:43:0118001:7202	1.28	486346.59	1377280.81	—	0.10		
23:43:0118001:7202	1.29	486347.44	1377280.94	—	0.10		
23:43:0118001:7202	1.30	486347.55	1377280.19	—	0.10		
23:43:0118001:7202	1.31	486350.26	1377280.59	—	0.10		
23:43:0118001:7202	1.32	486350.20	1377280.96	—	0.10		
23:43:0118001:7202	1.33	486353.08	1377281.37	—	0.10		
23:43:0118001:7202	1.34	486353.25	1377280.22	—	0.10		
23:43:0118001:7202	1.35	486356.21	1377280.65	—	0.10		
23:43:0118001:7202	1.36	486356.37	1377279.56	—	0.10		
23:43:0118001:7202	1.37	486347.81	1377278.31	—	0.10		
23:43:0118001:7202	1.38	486348.16	1377275.94	—	0.10		
23:43:0118001:7202	1.39	486355.13	1377276.95	—	0.10		
23:43:0118001:7202	1.40	486354.96	1377278.14	—	0.10		
23:43:0118001:7202	1.41	486356.54	1377278.37	—	0.10		
23:43:0118001:7202	1.42	486356.77	1377276.79	—	0.10		
23:43:0118001:7202	1.43	486360.56	1377277.34	—	0.10		
23:43:0118001:7202	1.44	486360.39	1377278.53	—	0.10		
23:43:0118001:7202	1.45	486363.43	1377278.97	—	0.10		

Начальник отдела		<u>С. П. Черечеча</u>
полное наименование должности	подпись	инициалы, фамилия

М.П.

КАДАСТРОВЫЙ ПЛАН ТЕРРИТОРИИ

Лист № 563	раздела 9	Всего листов раздела 9: 664	Всего разделов: 9	Всего листов: 2092
------------	-----------	-----------------------------	-------------------	--------------------

"14" января 2020 г. № 23/ИСХ/20-28715

Номер кадастрового квартала: 23:43:0118001

Кадастровый номер здания, сооружения, объекта незавершенного строительства	Номера точек контура	Координаты		Радиус (R)	Средняя квадратическая погрешность определения координат характерных точек контура, м	Глубина, высота, м	
		X	Y			H1	H2
1	2	3	4	5	6	7	8
23:43:0118001:7202	1.46	486363.15	1377280.90	—	0.10		
23:43:0118001:7202	1.47	486363.27	1377280.92	—	0.10		
23:43:0118001:7202	1.48	486363.26	1377280.99	—	0.10		
23:43:0118001:7202	1.49	486367.80	1377281.65	—	0.10		
23:43:0118001:7202	1.50	486367.62	1377282.84	—	0.10		
23:43:0118001:7202	1.51	486369.85	1377283.16	—	0.10		
23:43:0118001:7202	1.52	486369.98	1377282.27	—	0.10		
23:43:0118001:7202	1.53	486372.95	1377282.70	—	0.10		
23:43:0118001:7202	1.54	486372.82	1377283.59	—	0.10		
23:43:0118001:7202	1.55	486374.13	1377283.79	—	0.10		
23:43:0118001:7202	1.56	486373.23	1377289.92	—	0.10		
23:43:0118001:7202	1.57	486373.26	1377289.92	—	0.10		
23:43:0118001:7202	1.58	486372.13	1377297.69	—	0.10		
23:43:0118001:7202	1.59	486370.94	1377297.52	—	0.10		
23:43:0118001:7202	1.60	486370.89	1377297.85	—	0.10		
23:43:0118001:7202	1.61	486364.64	1377296.93	—	0.10		
23:43:0118001:7202	1.62	486364.49	1377297.97	—	0.10		
23:43:0118001:7202	1.63	486358.15	1377297.05	—	0.10		
23:43:0118001:7202	1.64	486358.30	1377296.01	—	0.10		
23:43:0118001:7202	1.65	486353.10	1377295.25	—	0.10		
23:43:0118001:7202	1.66	486352.95	1377296.31	—	0.10		
23:43:0118001:7202	1.67	486349.71	1377295.84	—	0.10		
23:43:0118001:7202	1.68	486349.87	1377294.78	—	0.10		
23:43:0118001:7202	1.69	486347.70	1377294.47	—	0.10		
23:43:0118001:7202	1.70	486347.72	1377294.34	—	0.10		

Начальник отдела		<u>С. П. Черечеча</u>
полное наименование должности	подпись	инициалы, фамилия

М.П.

КАДАСТРОВЫЙ ПЛАН ТЕРРИТОРИИ

Лист № 564	раздела 9	Всего листов раздела 9: 664	Всего разделов: 9	Всего листов: 2092
------------	-----------	-----------------------------	-------------------	--------------------

"14" января 2020 г. № 23/ИСХ/20-28715

Номер кадастрового квартала: 23:43:0118001

Кадастровый номер здания, сооружения, объекта незавершенного строительства	Номера точек контура	Координаты		Радиус (R)	Средняя квадратическая погрешность определения координат характерных точек контура, м	Глубина, высота, м	
		X	Y			H1	H2
1	2	3	4	5	6	7	8
23:43:0118001:7202	1.71	486345.33	1377293.99	—	0.10		
23:43:0118001:7202	1.72	486345.48	1377292.96	—	0.10		
23:43:0118001:7202	1.73	486344.38	1377292.80	—	0.10		
23:43:0118001:7202	1.74	486344.23	1377293.83	—	0.10		
23:43:0118001:7202	1.75	486338.80	1377293.04	—	0.10		
23:43:0118001:7202	1.76	486338.95	1377292.01	—	0.10		
23:43:0118001:7202	1.77	486338.30	1377291.91	—	0.10		
23:43:0118001:7202	1.78	486338.13	1377293.07	—	0.10		
23:43:0118001:7202	1.79	486334.80	1377292.59	—	0.10		
23:43:0118001:7202	1.80	486334.46	1377294.96	—	0.10		
23:43:0118001:7202	1.81	486332.08	1377294.61	—	0.10		
23:43:0118001:7202	1.82	486332.21	1377293.72	—	0.10		
23:43:0118001:7202	1.83	486316	1377291.36	—	0.10		
23:43:0118001:7202	1.84	486316.35	1377288.99	—	0.10		
23:43:0118001:7202	1.85	486317.24	1377289.12	—	0.10		
23:43:0118001:7202	1.86	486319.32	1377274.87	—	0.10		
23:43:0118001:7202	1.87	486318.43	1377274.74	—	0.10		
23:43:0118001:7202	1.88	486318.77	1377272.36	—	0.10		
23:43:0118001:7202	1.89	486318.48	1377272.32	—	0.10		
23:43:0118001:7202	1.90	486320.33	1377259.60	—	0.10		
23:43:0118001:7202	1.91	486321.52	1377259.78	—	0.10		
23:43:0118001:7202	1.92	486323.19	1377248.32	—	0.10		
23:43:0118001:7202	1.93	486322.30	1377248.19	—	0.10		
23:43:0118001:7202	1.94	486322.64	1377245.81	—	0.10		
23:43:0118001:7202	1.95	486334.37	1377247.52	—	0.10		

Начальник отдела		<u>С. П. Черечеча</u>
полное наименование должности	подпись	инициалы, фамилия

М.П.

КАДАСТРОВЫЙ ПЛАН ТЕРРИТОРИИ

Лист № 565	раздела 9	Всего листов раздела 9: 664	Всего разделов: 9	Всего листов: 2092
------------	-----------	-----------------------------	-------------------	--------------------

"14" января 2020 г. № 23/ИСХ/20-28715

Номер кадастрового квартала: 23:43:0118001

Кадастровый номер здания, сооружения, объекта незавершенного строительства	Номера точек контура	Координаты		Радиус (R)	Средняя квадратическая погрешность определения координат характерных точек контура, м	Глубина, высота, м	
		X	Y			H1	H2
1	2	3	4	5	6	7	8
23:43:0118001:7202	1.96	486334.15	1377249.01	—	0.10		
23:43:0118001:7202	1.1	486338	1377249.57	—	0.10		
23:43:0118001:7202	2.1	486373.34	1377287.11	—	0.10		
23:43:0118001:7202	2.2	486372.87	1377290.27	—	0.10		
23:43:0118001:7202	2.3	486373.23	1377290.32	—	0.10		
23:43:0118001:7202	2.4	486372.13	1377297.69	—	0.10		
23:43:0118001:7202	2.5	486370.94	1377297.52	—	0.10		
23:43:0118001:7202	2.6	486370.89	1377297.85	—	0.10		
23:43:0118001:7202	2.7	486359.90	1377296.39	—	0.10		
23:43:0118001:7202	2.8	486359.79	1377297.29	—	0.10		
23:43:0118001:7202	2.9	486358.15	1377297.05	—	0.10		
23:43:0118001:7202	2.10	486358.30	1377296.01	—	0.10		
23:43:0118001:7202	2.11	486347.70	1377294.47	—	0.10		
23:43:0118001:7202	2.12	486347.72	1377294.34	—	0.10		
23:43:0118001:7202	2.13	486345.33	1377293.99	—	0.10		
23:43:0118001:7202	2.14	486345.48	1377292.96	—	0.10		
23:43:0118001:7202	2.15	486344.38	1377292.80	—	0.10		
23:43:0118001:7202	2.16	486344.23	1377293.83	—	0.10		
23:43:0118001:7202	2.17	486338.80	1377293.04	—	0.10		
23:43:0118001:7202	2.18	486338.95	1377292.01	—	0.10		
23:43:0118001:7202	2.19	486334.95	1377291.49	—	0.10		
23:43:0118001:7202	2.20	486334.80	1377292.59	—	0.10		
23:43:0118001:7202	2.21	486323.93	1377291.28	—	0.10		
23:43:0118001:7202	2.22	486324.10	1377290.11	—	0.10		
23:43:0118001:7202	2.23	486322.88	1377289.93	—	0.10		

Начальник отдела		С. П. Черечеча
полное наименование должности	подпись	инициалы, фамилия

М.П.

КАДАСТРОВЫЙ ПЛАН ТЕРРИТОРИИ

Лист № 566	раздела 9	Всего листов раздела 9: 664	Всего разделов: 9	Всего листов: 2092
------------	-----------	-----------------------------	-------------------	--------------------

"14" января 2020 г. № 23/ИСХ/20-28715

Номер кадастрового квартала: 23:43:0118001

Кадастровый номер здания, сооружения, объекта незавершенного строительства	Номера точек контура	Координаты		Радиус (R)	Средняя квадратическая погрешность определения координат характерных точек контура, м	Глубина, высота, м	
		X	Y			H1	H2
1	2	3	4	5	6	7	8
23:43:0118001:7202	2.24	486322.75	1377290.80	—	0.10		
23:43:0118001:7202	2.25	486320.41	1377290.46	—	0.10		
23:43:0118001:7202	2.26	486320.54	1377289.58	—	0.10		
23:43:0118001:7202	2.27	486319.37	1377289.40	—	0.10		
23:43:0118001:7202	2.28	486319.63	1377285.63	—	0.10		
23:43:0118001:7202	2.29	486318.35	1377285.44	—	0.10		
23:43:0118001:7202	2.30	486324.05	1377247.10	—	0.10		
23:43:0118001:7202	2.31	486328.79	1377247.81	—	0.10		
23:43:0118001:7202	2.32	486328.96	1377246.73	—	0.10		
23:43:0118001:7202	2.33	486338.22	1377248.16	—	0.10		
23:43:0118001:7202	2.34	486337.62	1377252.22	—	0.10		
23:43:0118001:7202	2.35	486338.38	1377252.33	—	0.10		
23:43:0118001:7202	2.36	486338.18	1377253.72	—	0.10		
23:43:0118001:7202	2.37	486337.41	1377253.60	—	0.10		
23:43:0118001:7202	2.38	486336.75	1377258.16	—	0.10		
23:43:0118001:7202	2.39	486337.51	1377258.27	—	0.10		
23:43:0118001:7202	2.40	486337.31	1377259.65	—	0.10		
23:43:0118001:7202	2.41	486336.55	1377259.54	—	0.10		
23:43:0118001:7202	2.42	486335.89	1377264.09	—	0.10		
23:43:0118001:7202	2.43	486336.65	1377264.20	—	0.10		
23:43:0118001:7202	2.44	486336.45	1377265.59	—	0.10		
23:43:0118001:7202	2.45	486335.68	1377265.48	—	0.10		
23:43:0118001:7202	2.46	486333.88	1377276.62	—	0.10		
23:43:0118001:7202	2.47	486334.55	1377276.72	—	0.10		
23:43:0118001:7202	2.48	486334.16	1377279.25	—	0.10		

Начальник отдела		С. П. Черечеча
полное наименование должности	подпись	инициалы, фамилия

М.П.

КАДАСТРОВЫЙ ПЛАН ТЕРРИТОРИИ

Лист № 567	раздела 9	Всего листов раздела 9: 664	Всего разделов: 9	Всего листов: 2092
------------	-----------	-----------------------------	-------------------	--------------------

"14" января 2020 г. № 23/ИСХ/20-28715

Номер кадастрового квартала: 23:43:0118001

Кадастровый номер здания, сооружения, объекта незавершенного строительства	Номера точек контура	Координаты		Радиус (R)	Средняя квадратическая погрешность определения координат характерных точек контура, м	Глубина, высота, м	
		X	Y			H1	H2
1	2	3	4	5	6	7	8
23:43:0118001:7202	2.49	486338.88	1377279.92	—	0.10		
23:43:0118001:7202	2.50	486339.69	1377274.62	—	0.10		
23:43:0118001:7202	2.51	486341.17	1377274.84	—	0.10		
23:43:0118001:7202	2.52	486340.66	1377278.35	—	0.10		
23:43:0118001:7202	2.53	486342.71	1377278.65	—	0.10		
23:43:0118001:7202	2.54	486342.54	1377279.74	—	0.10		
23:43:0118001:7202	2.55	486346.66	1377280.34	—	0.10		
23:43:0118001:7202	2.56	486346.59	1377280.81	—	0.10		
23:43:0118001:7202	2.57	486347.44	1377280.94	—	0.10		
23:43:0118001:7202	2.58	486347.55	1377280.19	—	0.10		
23:43:0118001:7202	2.59	486350.26	1377280.59	—	0.10		
23:43:0118001:7202	2.60	486350.20	1377280.96	—	0.10		
23:43:0118001:7202	2.61	486356.01	1377282.01	—	0.10		
23:43:0118001:7202	2.62	486356.29	1377280.10	—	0.10		
23:43:0118001:7202	2.63	486356.84	1377280.18	—	0.10		
23:43:0118001:7202	2.64	486356.76	1377280.85	—	0.10		
23:43:0118001:7202	2.65	486362.59	1377281.71	—	0.10		
23:43:0118001:7202	2.66	486362.73	1377280.91	—	0.10		
23:43:0118001:7202	2.67	486367.80	1377281.65	—	0.10		
23:43:0118001:7202	2.68	486367.62	1377282.84	—	0.10		
23:43:0118001:7202	2.69	486369.85	1377283.16	—	0.10		
23:43:0118001:7202	2.70	486369.98	1377282.27	—	0.10		
23:43:0118001:7202	2.71	486372.95	1377282.70	—	0.10		
23:43:0118001:7202	2.72	486372.31	1377286.96	—	0.10		
23:43:0118001:7202	2.1	486373.34	1377287.11	—	0.10		

Начальник отдела		<u>С. П. Черечеча</u>
полное наименование должности	подпись	инициалы, фамилия

М.П.

КАДАСТРОВЫЙ ПЛАН ТЕРРИТОРИИ

Лист № 568	раздела 9	Всего листов раздела 9: 664	Всего разделов: 9	Всего листов: 2092
------------	-----------	-----------------------------	-------------------	--------------------

"14" января 2020 г. № 23/ИСХ/20-28715

Номер кадастрового квартала: 23:43:0118001

Кадастровый номер здания, сооружения, объекта незавершенного строительства	Номера точек контура	Координаты		Радиус (R)	Средняя квадратическая погрешность определения координат характерных точек контура, м	Глубина, высота, м	
		X	Y			H1	H2
1	2	3	4	5	6	7	8
23:43:0118001:7202	3.1	486366.19	1377282.58	—	0.10		
23:43:0118001:7202	3.2	486374.13	1377283.79	—	0.10		
23:43:0118001:7202	3.3	486373.12	1377290.41	—	0.10		
23:43:0118001:7202	3.4	486371.96	1377290.24	—	0.10		
23:43:0118001:7202	3.5	486370.89	1377297.85	—	0.10		
23:43:0118001:7202	3.6	486364.64	1377296.93	—	0.10		
23:43:0118001:7202	3.7	486364.49	1377297.97	—	0.10		
23:43:0118001:7202	3.8	486358.15	1377297.05	—	0.10		
23:43:0118001:7202	3.9	486358.30	1377296.01	—	0.10		
23:43:0118001:7202	3.10	486353.10	1377295.25	—	0.10		
23:43:0118001:7202	3.11	486352.95	1377296.31	—	0.10		
23:43:0118001:7202	3.12	486349.71	1377295.84	—	0.10		
23:43:0118001:7202	3.13	486349.87	1377294.78	—	0.10		
23:43:0118001:7202	3.14	486347.17	1377294.38	—	0.10		
23:43:0118001:7202	3.15	486347.34	1377293.24	—	0.10		
23:43:0118001:7202	3.16	486338.30	1377291.93	—	0.10		
23:43:0118001:7202	3.17	486338.13	1377293.07	—	0.10		
23:43:0118001:7202	3.18	486323.67	1377291.05	—	0.10		
23:43:0118001:7202	3.19	486323.84	1377289.96	—	0.10		
23:43:0118001:7202	3.20	486319.06	1377289.23	—	0.10		
23:43:0118001:7202	3.21	486319.51	1377286.27	—	0.10		
23:43:0118001:7202	3.22	486318.50	1377286.11	—	0.10		
23:43:0118001:7202	3.23	486319.73	1377278.02	—	0.10		
23:43:0118001:7202	3.24	486318.03	1377277.76	—	0.10		
23:43:0118001:7202	3.25	486318.64	1377273.77	—	0.10		

Начальник отдела		С. П. Черечеча
полное наименование должности	подпись	инициалы, фамилия

М.П.

КАДАСТРОВЫЙ ПЛАН ТЕРРИТОРИИ

Лист № 569	раздела 9	Всего листов раздела 9: 664	Всего разделов: 9	Всего листов: 2092
------------	-----------	-----------------------------	-------------------	--------------------

"14" января 2020 г. № 23/ИСХ/20-28715

Номер кадастрового квартала: 23:43:0118001

Кадастровый номер здания, сооружения, объекта незавершенного строительства	Номера точек контура	Координаты		Радиус (R)	Средняя квадратическая погрешность определения координат характерных точек контура, м	Глубина, высота, м	
		X	Y			H1	H2
1	2	3	4	5	6	7	8
23:43:0118001:7202	3.26	486320.11	1377273.99	—	0.10		
23:43:0118001:7202	3.27	486320.59	1377270.82	—	0.10		
23:43:0118001:7202	3.28	486321.20	1377270.91	—	0.10		
23:43:0118001:7202	3.29	486321.69	1377267.66	—	0.10		
23:43:0118001:7202	3.30	486326.96	1377268.47	—	0.10		
23:43:0118001:7202	3.31	486327.10	1377267.56	—	0.10		
23:43:0118001:7202	3.32	486329.05	1377267.85	—	0.10		
23:43:0118001:7202	3.33	486329.24	1377266.63	—	0.10		
23:43:0118001:7202	3.34	486334.81	1377267.48	—	0.10		
23:43:0118001:7202	3.35	486333.09	1377278.81	—	0.10		
23:43:0118001:7202	3.36	486338.12	1377279.58	—	0.10		
23:43:0118001:7202	3.37	486338.21	1377278.99	—	0.10		
23:43:0118001:7202	3.38	486343.21	1377279.84	—	0.10		
23:43:0118001:7202	3.39	486343.38	1377278.68	—	0.10		
23:43:0118001:7202	3.40	486346.36	1377279.11	—	0.10		
23:43:0118001:7202	3.41	486346.20	1377280.14	—	0.10		
23:43:0118001:7202	3.42	486346.40	1377280.17	—	0.10		
23:43:0118001:7202	3.43	486346.31	1377280.78	—	0.10		
23:43:0118001:7202	3.44	486349.21	1377281.16	—	0.10		
23:43:0118001:7202	3.45	486349.26	1377280.81	—	0.10		
23:43:0118001:7202	3.46	486353.08	1377281.37	—	0.10		
23:43:0118001:7202	3.47	486353.25	1377280.22	—	0.10		
23:43:0118001:7202	3.48	486356.21	1377280.65	—	0.10		
23:43:0118001:7202	3.49	486356.45	1377279.11	—	0.10		
23:43:0118001:7202	3.50	486363.21	1377280.14	—	0.10		

Начальник отдела		<u>С. П. Черечеча</u>
полное наименование должности	подпись	инициалы, фамилия

М.П.

КАДАСТРОВЫЙ ПЛАН ТЕРРИТОРИИ

Лист № 570	раздела 9	Всего листов раздела 9: 664	Всего разделов: 9	Всего листов: 2092
------------	-----------	-----------------------------	-------------------	--------------------

"14" января 2020 г. № 23/ИСХ/20-28715

Номер кадастрового квартала: 23:43:0118001

Кадастровый номер здания, сооружения, объекта незавершенного строительства	Номера точек контура	Координаты		Радиус (R)	Средняя квадратическая погрешность определения координат характерных точек контура, м	Глубина, высота, м	
		X	Y			H1	H2
1	2	3	4	5	6	7	8
23:43:0118001:7202	3.51	486362.99	1377281.57	—	0.10		
23:43:0118001:7202	3.52	486366.27	1377282.07	—	0.10		
23:43:0118001:7202	3.1	486366.19	1377282.58	—	0.10		
23:43:0118001:7203	1.1	486343.24	1377295.52	—	0.10		
23:43:0118001:7203	1.2	486372.91	1377300.02	—	0.10		
23:43:0118001:7203	1.3	486376.37	1377278.86	—	0.10		
23:43:0118001:7203	1.4	486372.88	1377278.16	—	0.10		
23:43:0118001:7203	1.5	486343.21	1377273.74	—	0.10		
23:43:0118001:7203	1.6	486337.04	1377272.84	—	0.10		
23:43:0118001:7203	2.1	486365.20	1377277.02	—	0.10		
23:43:0118001:7203	2.2	486364.29	1377281.14	—	0.10		
23:43:0118001:7203	3.1	486364.52	1377276.91	—	0.10		
23:43:0118001:7203	3.2	486363.67	1377281.05	—	0.10		
23:43:0118001:7203	4.1	486321.53	1377236.17	—	0.10		
23:43:0118001:7203	4.2	486319.56	1377248.66	—	0.10		
23:43:0118001:7203	4.3	486318.98	1377249.33	—	0.10		
23:43:0118001:7203	4.4	486319.23	1377250.37	—	0.10		
23:43:0118001:7203	4.5	486316.83	1377265.78	—	0.10		
23:43:0118001:7203	4.6	486316.20	1377267.38	—	0.10		
23:43:0118001:7203	4.7	486316.37	1377268.90	—	0.10		
23:43:0118001:7203	4.8	486313.02	1377289.57	—	0.10		
23:43:0118001:7203	4.9	486312.51	1377290.62	—	0.10		
23:43:0118001:7203	5.1	486343.21	1377273.74	—	0.10		
23:43:0118001:7203	5.2	486341.95	1377265.24	—	0.10		
23:43:0118001:7203	6.1	486339.86	1377251.22	—	0.10		

Начальник отдела		<u>С. П. Черечеча</u>
полное наименование должности	подпись	инициалы, фамилия

М.П.

КАДАСТРОВЫЙ ПЛАН ТЕРРИТОРИИ

Лист № 571	раздела 9	Всего листов раздела 9: 664	Всего разделов: 9	Всего листов: 2092
------------	-----------	-----------------------------	-------------------	--------------------

"14" января 2020 г. № 23/ИСХ/20-28715

Номер кадастрового квартала: 23:43:0118001

Кадастровый номер здания, сооружения, объекта незавершенного строительства	Номера точек контура	Координаты		Радиус (R)	Средняя квадратическая погрешность определения координат характерных точек контура, м	Глубина, высота, м	
		X	Y			H1	H2
1	2	3	4	5	6	7	8
23:43:0118001:7203	6.2	486339.05	1377245.80	—	0.10		
23:43:0118001:7203	6.3	486320.41	1377243.33	—	0.10		
23:43:0118001:7203	7.1	486378	1377265.42	—	0.10		
23:43:0118001:7203	7.2	486375.45	1377277.67	—	0.10		
23:43:0118001:7203	7.3	486337.11	1377272.30	—	0.10		
23:43:0118001:7204	1.1	486319.70	1377235.89	—	0.10		
23:43:0118001:7204	1.2	486311.12	1377294.72	—	0.10		
23:43:0118001:7204	2.1	486309.64	1377294.50	—	0.10		
23:43:0118001:7204	2.2	486318.22	1377235.66	—	0.10		
23:43:0118001:7204	3.1	486370.17	1377297.74	—	0.10		
23:43:0118001:7204	3.2	486369.31	1377303.68	—	0.10		
23:43:0118001:7204	4.1	486369.38	1377297.63	—	0.10		
23:43:0118001:7204	4.2	486368.52	1377303.55	—	0.10		
23:43:0118001:7205	1.1	486311.74	1377294.82	—	0.10		
23:43:0118001:7205	1.2	486311.93	1377294.44	—	0.10		
23:43:0118001:7205	2.1	486381.64	1377273.01	—	0.10		
23:43:0118001:7205	2.2	486378.35	1377280.76	—	0.10		
23:43:0118001:7205	2.3	486374.94	1377303.86	—	0.10		
23:43:0118001:7205	2.4	486374.59	1377304.49	—	0.10		
23:43:0118001:7205	3.1	486376.85	1377304.15	—	0.10		
23:43:0118001:7205	3.2	486311.93	1377294.44	—	0.10		
23:43:0118001:7205	3.3	486320.96	1377236.09	—	0.10		
23:43:0118001:7205	4.1	486320.55	1377236.03	—	0.10		
23:43:0118001:7205	4.2	486320.83	1377236.95	—	0.10		
23:43:0118001:7205	4.3	486341.55	1377240.23	—	0.10		

Начальник отдела		С. П. Черечеча
полное наименование должности	подпись	инициалы, фамилия

М.П.

КАДАСТРОВЫЙ ПЛАН ТЕРРИТОРИИ

Лист № 572	раздела 9	Всего листов раздела 9: 664	Всего разделов: 9	Всего листов: 2092
------------	-----------	-----------------------------	-------------------	--------------------

"14" января 2020 г. № 23/ИСХ/20-28715

Номер кадастрового квартала: 23:43:0118001

Кадастровый номер здания, сооружения, объекта незавершенного строительства	Номера точек контура	Координаты		Радиус (R)	Средняя квадратическая погрешность определения координат характерных точек контура, м	Глубина, высота, м	
		X	Y			H1	H2
1	2	3	4	5	6	7	8
23:43:0118001:7205	5.1	486326.94	1377296.68	—	0.10		
23:43:0118001:7205	5.2	486327.64	1377293.06	—	0.10		
23:43:0118001:7205	6.1	486354.94	1377300.87	—	0.10		
23:43:0118001:7205	6.2	486355.87	1377295.66	—	0.10		
23:43:0118001:7349	1.1	487875.57	1377873.93	—	0.10		
23:43:0118001:7349	1.2	487873.94	1377884.83	—	0.10		
23:43:0118001:7349	1.3	487866.48	1377883.72	—	0.10		
23:43:0118001:7349	1.4	487868.11	1377872.82	—	0.10		
23:43:0118001:7349	1.1	487875.57	1377873.93	—	0.10		
23:43:0118001:7350	1.1	487992.61	1376277.82	—	0.10		
23:43:0118001:7350	1.2	487989.59	1376284.67	—	0.10		
23:43:0118001:7350	1.3	487979.92	1376280.40	—	0.10		
23:43:0118001:7350	1.4	487981.16	1376277.58	—	0.10		
23:43:0118001:7350	1.5	487980.42	1376277.25	—	0.10		
23:43:0118001:7350	1.6	487979.73	1376275.78	—	0.10		
23:43:0118001:7350	1.7	487980.59	1376273.83	—	0.10		
23:43:0118001:7350	1.8	487982.04	1376273.16	—	0.10		
23:43:0118001:7350	1.1	487992.61	1376277.82	—	0.10		
23:43:0118001:7351	1.1	487998.03	1376265.51	—	0.10		
23:43:0118001:7351	1.2	487995.05	1376272.27	—	0.10		
23:43:0118001:7351	1.3	487985.38	1376268	—	0.10		
23:43:0118001:7351	1.4	487986.53	1376265.38	—	0.10		
23:43:0118001:7351	1.5	487985.79	1376265.05	—	0.10		
23:43:0118001:7351	1.6	487985.11	1376263.59	—	0.10		
23:43:0118001:7351	1.7	487985.97	1376261.64	—	0.10		

Начальник отдела		С. П. Черечеча
полное наименование должности	подпись	инициалы, фамилия

М.П.

КАДАСТРОВЫЙ ПЛАН ТЕРРИТОРИИ

Лист № 573	раздела 9	Всего листов раздела 9: 664	Всего разделов: 9	Всего листов: 2092
------------	-----------	-----------------------------	-------------------	--------------------

"14" января 2020 г. № 23/ИСХ/20-28715

Номер кадастрового квартала: 23:43:0118001

Кадастровый номер здания, сооружения, объекта незавершенного строительства	Номера точек контура	Координаты		Радиус (R)	Средняя квадратическая погрешность определения координат характерных точек контура, м	Глубина, высота, м	
		X	Y			H1	H2
1	2	3	4	5	6	7	8
23:43:0118001:7351	1.8	487987.51	1376260.87	—	0.10		
23:43:0118001:7351	1.1	487998.03	1376265.51	—	0.10		
23:43:0118001:7352	1.1	488015.32	1376274.15	—	0.10		
23:43:0118001:7352	1.2	488010.60	1376284.85	—	0.10		
23:43:0118001:7352	1.3	488004.18	1376282.02	—	0.10		
23:43:0118001:7352	1.4	488008.64	1376271.90	—	0.10		
23:43:0118001:7352	1.5	488010.98	1376272.93	—	0.10		
23:43:0118001:7352	1.6	488011.32	1376272.17	—	0.10		
23:43:0118001:7352	1.7	488012.88	1376271.75	—	0.10		
23:43:0118001:7352	1.8	488014.93	1376272.66	—	0.10		
23:43:0118001:7352	1.1	488015.32	1376274.15	—	0.10		
23:43:0118001:7353	1.1	488048.30	1377904.37	—	0.10		
23:43:0118001:7353	1.2	488047.27	1377911.28	—	0.10		
23:43:0118001:7353	1.3	488046.39	1377911.15	—	0.10		
23:43:0118001:7353	1.4	488045.39	1377912.42	—	0.10		
23:43:0118001:7353	1.5	488043.48	1377912.14	—	0.10		
23:43:0118001:7353	1.6	488042.87	1377910.63	—	0.10		
23:43:0118001:7353	1.7	488034.42	1377909.38	—	0.10		
23:43:0118001:7353	1.8	488035.45	1377902.45	—	0.10		
23:43:0118001:7353	1.1	488048.30	1377904.37	—	0.10		
23:43:0118001:7354	1.1	487912.64	1377902.70	—	0.10		
23:43:0118001:7354	1.2	487913.43	1377904.26	—	0.10		
23:43:0118001:7354	1.3	487911.80	1377915.17	—	0.10		
23:43:0118001:7354	1.4	487900.93	1377913.49	—	0.10		
23:43:0118001:7354	1.5	487902.61	1377902.62	—	0.10		

Начальник отдела		<u>С. П. Черечеча</u>
полное наименование должности	подпись	инициалы, фамилия

М.П.

КАДАСТРОВЫЙ ПЛАН ТЕРРИТОРИИ

Лист № 574	раздела 9	Всего листов раздела 9: 664	Всего разделов: 9	Всего листов: 2092
------------	-----------	-----------------------------	-------------------	--------------------

"14" января 2020 г. № 23/ИСХ/20-28715

Номер кадастрового квартала: 23:43:0118001

Кадастровый номер здания, сооружения, объекта незавершенного строительства	Номера точек контура	Координаты		Радиус (R)	Средняя квадратическая погрешность определения координат характерных точек контура, м	Глубина, высота, м	
		X	Y			H1	H2
1	2	3	4	5	6	7	8
23:43:0118001:7354	1.6	487909.44	1377903.69	—	0.10		
23:43:0118001:7354	1.7	487910.66	1377902.38	—	0.10		
23:43:0118001:7354	1.1	487912.64	1377902.70	—	0.10		
23:43:0118001:7355	1.1	488086.27	1376210.19	—	0.10		
23:43:0118001:7355	1.2	488087.02	1376210.93	—	0.10		
23:43:0118001:7355	1.3	488086.52	1376212.07	—	0.10		
23:43:0118001:7355	1.4	488085.37	1376212.16	—	0.10		
23:43:0118001:7355	1.5	488084.49	1376214.15	—	0.10		
23:43:0118001:7355	1.6	488068.93	1376207.30	—	0.10		
23:43:0118001:7355	1.7	488070.68	1376203.33	—	0.10		
23:43:0118001:7355	1.1	488086.27	1376210.19	—	0.10		
23:43:0118001:7356	1.1	488082.10	1376219.65	—	0.10		
23:43:0118001:7356	1.2	488082.86	1376220.39	—	0.10		
23:43:0118001:7356	1.3	488082.36	1376221.52	—	0.10		
23:43:0118001:7356	1.4	488081.20	1376221.62	—	0.10		
23:43:0118001:7356	1.5	488080.33	1376223.61	—	0.10		
23:43:0118001:7356	1.6	488064.77	1376216.76	—	0.10		
23:43:0118001:7356	1.7	488066.52	1376212.79	—	0.10		
23:43:0118001:7356	1.1	488082.10	1376219.65	—	0.10		
23:43:0118001:7357	1.1	487938.20	1377941.78	—	0.10		
23:43:0118001:7357	1.2	487937.16	1377948.73	—	0.10		
23:43:0118001:7357	1.3	487925.25	1377946.95	—	0.10		
23:43:0118001:7357	1.4	487926.30	1377940	—	0.10		
23:43:0118001:7357	1.1	487938.20	1377941.78	—	0.10		
23:43:0118001:7358	1.1	487939.45	1377926.94	—	0.10		

Начальник отдела		С. П. Черечеча
полное наименование должности	подпись	инициалы, фамилия

М.П.

КАДАСТРОВЫЙ ПЛАН ТЕРРИТОРИИ

Лист № 575	раздела 9	Всего листов раздела 9: 664	Всего разделов: 9	Всего листов: 2092
------------	-----------	-----------------------------	-------------------	--------------------

"14" января 2020 г. № 23/ИСХ/20-28715

Номер кадастрового квартала: 23:43:0118001

Кадастровый номер здания, сооружения, объекта незавершенного строительства	Номера точек контура	Координаты		Радиус (R)	Средняя квадратическая погрешность определения координат характерных точек контура, м	Глубина, высота, м	
		X	Y			H1	H2
1	2	3	4	5	6	7	8
23:43:0118001:7358	1.2	487938.42	1377933.87	—	0.10		
23:43:0118001:7358	1.3	487925.58	1377931.95	—	0.10		
23:43:0118001:7358	1.4	487926.62	1377925.02	—	0.10		
23:43:0118001:7358	1.1	487939.45	1377926.94	—	0.10		
23:43:0118001:7359	1.1	487851.04	1377921.97	—	0.10		
23:43:0118001:7359	1.2	487850	1377928.92	—	0.10		
23:43:0118001:7359	1.3	487838.12	1377927.14	—	0.10		
23:43:0118001:7359	1.4	487839.16	1377920.19	—	0.10		
23:43:0118001:7359	1.1	487851.04	1377921.97	—	0.10		
23:43:0118001:7360	1.1	486344.76	1377189.02	—	0.10		
23:43:0118001:7360	1.2	486347.84	1377189.41	—	0.10		
23:43:0118001:7360	1.3	486344.22	1377208.52	—	0.10		
23:43:0118001:7360	1.4	486343.42	1377212.59	—	0.10		
23:43:0118001:7360	1.5	486342.34	1377217.51	—	0.10		
23:43:0118001:7360	2.1	486344.22	1377208.52	—	0.10		
23:43:0118001:7360	2.2	486327.78	1377205.53	—	0.10		
23:43:0118001:7360	2.3	486325.03	1377222.93	—	0.10		
23:43:0118001:7360	2.4	486325.56	1377223.02	—	0.10		
23:43:0118001:7360	3.1	486411.62	1377227.61	—	0.10		
23:43:0118001:7360	3.2	486412.43	1377223.32	—	0.10		
23:43:0118001:7360	3.3	486343.42	1377212.59	—	0.10		
23:43:0118001:7360	4.1	486352.92	1377214.07	—	0.10		
23:43:0118001:7360	4.2	486352.06	1377218.92	—	0.10		
23:43:0118001:7360	5.1	486360.49	1377215.25	—	0.10		
23:43:0118001:7360	5.2	486359.74	1377220.04	—	0.10		

Начальник отдела		С. П. Черечеча
полное наименование должности	подпись	инициалы, фамилия

М.П.

КАДАСТРОВЫЙ ПЛАН ТЕРРИТОРИИ

Лист № 576	раздела 9	Всего листов раздела 9: 664	Всего разделов: 9	Всего листов: 2092
------------	-----------	-----------------------------	-------------------	--------------------

"14" января 2020 г. № 23/ИСХ/20-28715

Номер кадастрового квартала: 23:43:0118001

Кадастровый номер здания, сооружения, объекта незавершенного строительства	Номера точек контура	Координаты		Радиус (R)	Средняя квадратическая погрешность определения координат характерных точек контура, м	Глубина, высота, м	
		X	Y			H1	H2
1	2	3	4	5	6	7	8
23:43:0118001:7360	6.1	486369.84	1377216.70	—	0.10		
23:43:0118001:7360	6.2	486369.09	1377220.35	—	0.10		
23:43:0118001:7360	7.1	486382.69	1377218.70	—	0.10		
23:43:0118001:7360	7.2	486381.69	1377223.24	—	0.10		
23:43:0118001:7360	8.1	486390.24	1377219.87	—	0.10		
23:43:0118001:7360	8.2	486389.44	1377224.37	—	0.10		
23:43:0118001:7360	9.1	486399.48	1377221.31	—	0.10		
23:43:0118001:7360	9.2	486398.87	1377224.68	—	0.10		
23:43:0118001:7360	10.1	486325.03	1377222.93	—	0.10		
23:43:0118001:7360	10.2	486323.09	1377236.41	—	0.10		
23:43:0118001:7360	11.1	486347.84	1377189.41	—	0.10		
23:43:0118001:7360	11.2	486348.02	1377187.70	—	0.10		
23:43:0118001:7360	11.3	486345.04	1377187.24	—	0.10		
23:43:0118001:7360	12.1	486325.94	1377220.43	—	0.10		
23:43:0118001:7360	12.2	486325.46	1377220.36	—	0.10		
23:43:0118001:7361	1.1	486316.40	1377235.39	—	0.10		
23:43:0118001:7361	1.2	486321.37	1377201.69	—	0.10		
23:43:0118001:7361	1.3	486333	1377203.41	—	0.10		
23:43:0118001:7361	1.4	486333.09	1377202.82	—	0.10		
23:43:0118001:7361	2.1	486318.69	1377221.66	—	0.10		
23:43:0118001:7361	2.2	486325.12	1377222.59	—	0.10		
23:43:0118001:7361	3.1	486316.66	1377235.43	—	0.10		
23:43:0118001:7361	3.2	486321.59	1377201.95	—	0.10		
23:43:0118001:7361	3.3	486333.22	1377203.67	—	0.10		
23:43:0118001:7361	3.4	486333.34	1377202.86	—	0.10		

Начальник отдела		С. П. Черечеча
полное наименование должности	подпись	инициалы, фамилия

М.П.

КАДАСТРОВЫЙ ПЛАН ТЕРРИТОРИИ

Лист № 577	раздела 9	Всего листов раздела 9: 664	Всего разделов: 9	Всего листов: 2092
------------	-----------	-----------------------------	-------------------	--------------------

"14" января 2020 г. № 23/ИСХ/20-28715

Номер кадастрового квартала: 23:43:0118001

Кадастровый номер здания, сооружения, объекта незавершенного строительства	Номера точек контура	Координаты		Радиус (R)	Средняя квадратическая погрешность определения координат характерных точек контура, м	Глубина, высота, м	
		X	Y			Н1	Н2
1	2	3	4	5	6	7	8
23:43:0118001:7361	4.1	486318.66	1377221.85	—	0.10		
23:43:0118001:7361	4.2	486325.09	1377222.79	—	0.10		
23:43:0118001:7362	1.1	486333.50	1377184.47	—	0.10		
23:43:0118001:7362	1.2	486345.19	1377186.26	—	0.10		
23:43:0118001:7362	1.3	486343.19	1377199.08	—	0.10		
23:43:0118001:7362	1.4	486344.78	1377199.33	—	0.10		
23:43:0118001:7362	1.5	486344.02	1377204.18	—	0.10		
23:43:0118001:7362	1.6	486331.76	1377202.23	—	0.10		
23:43:0118001:7362	1.7	486333.52	1377191.17	—	0.10		
23:43:0118001:7362	1.8	486332.50	1377191	—	0.10		
23:43:0118001:7362	1.1	486333.50	1377184.47	—	0.10		
23:43:0118001:7363	1.1	486406.91	1377225.86	—	0.10		
23:43:0118001:7363	1.2	486407.59	1377221.18	—	0.10		
23:43:0118001:7363	1.3	486347.91	1377212.50	—	0.10		
23:43:0118001:7363	1.4	486347.27	1377217.01	—	0.10		
23:43:0118001:7363	2.1	486347.91	1377212.50	—	0.10		
23:43:0118001:7363	2.2	486348.62	1377207.69	—	0.10		
23:43:0118001:7363	2.3	486325.63	1377204.36	—	0.10		
23:43:0118001:7363	2.4	486321.02	1377236.10	—	0.10		
23:43:0118001:7363	3.1	486376.85	1377222.54	—	0.10		
23:43:0118001:7363	3.2	486377.68	1377216.83	—	0.10		
23:43:0118001:7363	4.1	486325.63	1377204.36	—	0.10		
23:43:0118001:7363	4.2	486328.81	1377182.54	—	0.10		
23:43:0118001:7363	5.1	486325.20	1377207.37	—	0.10		
23:43:0118001:7363	5.2	486323.69	1377207.16	—	0.10		

Начальник отдела		С. П. Черечеча
полное наименование должности	подпись	инициалы, фамилия

М.П.

КАДАСТРОВЫЙ ПЛАН ТЕРРИТОРИИ

Лист № 578	раздела 9	Всего листов раздела 9: 664	Всего разделов: 9	Всего листов: 2092
------------	-----------	-----------------------------	-------------------	--------------------

"14" января 2020 г. № 23/ИСХ/20-28715

Номер кадастрового квартала: 23:43:0118001

Кадастровый номер здания, сооружения, объекта незавершенного строительства	Номера точек контура	Координаты		Радиус (R)	Средняя квадратическая погрешность определения координат характерных точек контура, м	Глубина, высота, м	
		X	Y			H1	H2
1	2	3	4	5	6	7	8
23:43:0118001:7363	6.1	486343.53	1377240.55	—	0.10		
23:43:0118001:7363	6.2	486341.55	1377240.26	—	0.10		
23:43:0118001:7364	1.1	486418.94	1377228.41	—	0.10		
23:43:0118001:7364	1.2	486418.01	1377234.78	—	0.10		
23:43:0118001:7364	1.3	486419.20	1377234.96	—	0.10		
23:43:0118001:7364	1.4	486418.31	1377241.07	—	0.10		
23:43:0118001:7364	1.5	486417.12	1377240.90	—	0.10		
23:43:0118001:7364	1.6	486416.83	1377242.90	—	0.10		
23:43:0118001:7364	1.7	486415.44	1377242.70	—	0.10		
23:43:0118001:7364	1.8	486415.34	1377243.39	—	0.10		
23:43:0118001:7364	1.9	486413.46	1377243.11	—	0.10		
23:43:0118001:7364	1.10	486413.41	1377243.46	—	0.10		
23:43:0118001:7364	1.11	486406.12	1377242.40	—	0.10		
23:43:0118001:7364	1.12	486405.99	1377243.26	—	0.10		
23:43:0118001:7364	1.13	486414.55	1377244.51	—	0.10		
23:43:0118001:7364	1.14	486414.21	1377246.88	—	0.10		
23:43:0118001:7364	1.15	486407.23	1377245.86	—	0.10		
23:43:0118001:7364	1.16	486407.40	1377244.68	—	0.10		
23:43:0118001:7364	1.17	486405.82	1377244.45	—	0.10		
23:43:0118001:7364	1.18	486405.63	1377245.73	—	0.10		
23:43:0118001:7364	1.19	486402.55	1377245.28	—	0.10		
23:43:0118001:7364	1.20	486402.68	1377244.39	—	0.10		
23:43:0118001:7364	1.21	486400.64	1377244.10	—	0.10		
23:43:0118001:7364	1.22	486400.52	1377244.91	—	0.10		
23:43:0118001:7364	1.23	486399.15	1377244.71	—	0.10		

Начальник отдела		<u>С. П. Черечеча</u>
полное наименование должности	подпись	инициалы, фамилия

М.П.

КАДАСТРОВЫЙ ПЛАН ТЕРРИТОРИИ

Лист № 579	раздела 9	Всего листов раздела 9: 664	Всего разделов: 9	Всего листов: 2092
------------	-----------	-----------------------------	-------------------	--------------------

"14" января 2020 г. № 23/ИСХ/20-28715

Номер кадастрового квартала: 23:43:0118001

Кадастровый номер здания, сооружения, объекта незавершенного строительства	Номера точек контура	Координаты		Радиус (R)	Средняя квадратическая погрешность определения координат характерных точек контура, м	Глубина, высота, м	
		X	Y			H1	H2
1	2	3	4	5	6	7	8
23:43:0118001:7364	1.24	486399.45	1377242.64	—	0.10		
23:43:0118001:7364	1.25	486397.47	1377242.35	—	0.10		
23:43:0118001:7364	1.26	486397.64	1377241.16	—	0.10		
23:43:0118001:7364	1.27	486394.17	1377240.66	—	0.10		
23:43:0118001:7364	1.28	486394.14	1377240.80	—	0.10		
23:43:0118001:7364	1.29	486390.88	1377240.33	—	0.10		
23:43:0118001:7364	1.30	486391.05	1377239.14	—	0.10		
23:43:0118001:7364	1.31	486385.66	1377238.35	—	0.10		
23:43:0118001:7364	1.32	486385.56	1377239.05	—	0.10		
23:43:0118001:7364	1.33	486383.68	1377238.77	—	0.10		
23:43:0118001:7364	1.34	486383.63	1377239.12	—	0.10		
23:43:0118001:7364	1.35	486377.02	1377238.16	—	0.10		
23:43:0118001:7364	1.36	486376.89	1377239.02	—	0.10		
23:43:0118001:7364	1.37	486385.45	1377240.26	—	0.10		
23:43:0118001:7364	1.38	486385.10	1377242.64	—	0.10		
23:43:0118001:7364	1.39	486378.13	1377241.62	—	0.10		
23:43:0118001:7364	1.40	486378.30	1377240.44	—	0.10		
23:43:0118001:7364	1.41	486376.72	1377240.20	—	0.10		
23:43:0118001:7364	1.42	486376.53	1377241.49	—	0.10		
23:43:0118001:7364	1.43	486372.48	1377240.90	—	0.10		
23:43:0118001:7364	1.44	486372.61	1377240.01	—	0.10		
23:43:0118001:7364	1.45	486370.01	1377239.63	—	0.10		
23:43:0118001:7364	1.46	486369.89	1377240.44	—	0.10		
23:43:0118001:7364	1.47	486368.53	1377240.24	—	0.10		
23:43:0118001:7364	1.48	486368.83	1377238.18	—	0.10		

Начальник отдела		<u>С. П. Черечеча</u>
полное наименование должности	подпись	инициалы, фамилия

М.П.

КАДАСТРОВЫЙ ПЛАН ТЕРРИТОРИИ

Лист № 580	раздела 9	Всего листов раздела 9: 664	Всего разделов: 9	Всего листов: 2092
------------	-----------	-----------------------------	-------------------	--------------------

"14" января 2020 г. № 23/ИСХ/20-28715

Номер кадастрового квартала: 23:43:0118001

Кадастровый номер здания, сооружения, объекта незавершенного строительства	Номера точек контура	Координаты		Радиус (R)	Средняя квадратическая погрешность определения координат характерных точек контура, м	Глубина, высота, м	
		X	Y			Н1	Н2
1	2	3	4	5	6	7	8
23:43:0118001:7364	1.49	486365.37	1377237.67	—	0.10		
23:43:0118001:7364	1.50	486365.54	1377236.48	—	0.10		
23:43:0118001:7364	1.51	486364.13	1377236.28	—	0.10		
23:43:0118001:7364	1.52	486364.11	1377236.43	—	0.10		
23:43:0118001:7364	1.53	486360.85	1377235.95	—	0.10		
23:43:0118001:7364	1.54	486361.02	1377234.76	—	0.10		
23:43:0118001:7364	1.55	486355.87	1377234.01	—	0.10		
23:43:0118001:7364	1.56	486355.77	1377234.71	—	0.10		
23:43:0118001:7364	1.57	486353.89	1377234.43	—	0.10		
23:43:0118001:7364	1.58	486353.84	1377234.78	—	0.10		
23:43:0118001:7364	1.59	486347.23	1377233.82	—	0.10		
23:43:0118001:7364	1.60	486347.11	1377234.68	—	0.10		
23:43:0118001:7364	1.61	486354.68	1377235.78	—	0.10		
23:43:0118001:7364	1.62	486354.33	1377238.15	—	0.10		
23:43:0118001:7364	1.63	486348.34	1377237.28	—	0.10		
23:43:0118001:7364	1.64	486348.52	1377236.09	—	0.10		
23:43:0118001:7364	1.65	486346.93	1377235.86	—	0.10		
23:43:0118001:7364	1.66	486346.75	1377237.15	—	0.10		
23:43:0118001:7364	1.67	486342.70	1377236.56	—	0.10		
23:43:0118001:7364	1.68	486342.83	1377235.67	—	0.10		
23:43:0118001:7364	1.69	486340.23	1377235.29	—	0.10		
23:43:0118001:7364	1.70	486340.07	1377236.37	—	0.10		
23:43:0118001:7364	1.71	486338.70	1377236.17	—	0.10		
23:43:0118001:7364	1.72	486339.04	1377233.83	—	0.10		
23:43:0118001:7364	1.73	486338.44	1377233.75	—	0.10		

Начальник отдела		<u>С. П. Черечеча</u>
полное наименование должности	подпись	инициалы, фамилия

М.П.

КАДАСТРОВЫЙ ПЛАН ТЕРРИТОРИИ

Лист № 581	раздела 9	Всего листов раздела 9: 664	Всего разделов: 9	Всего листов: 2092
------------	-----------	-----------------------------	-------------------	--------------------

"14" января 2020 г. № 23/ИСХ/20-28715

Номер кадастрового квартала: 23:43:0118001

Кадастровый номер здания, сооружения, объекта незавершенного строительства	Номера точек контура	Координаты		Радиус (R)	Средняя квадратическая погрешность определения координат характерных точек контура, м	Глубина, высота, м	
		X	Y			H1	H2
1	2	3	4	5	6	7	8
23:43:0118001:7364	1.74	486338.40	1377234.04	—	0.10		
23:43:0118001:7364	1.75	486324.26	1377231.98	—	0.10		
23:43:0118001:7364	1.76	486324.65	1377229.31	—	0.10		
23:43:0118001:7364	1.77	486325.83	1377229.48	—	0.10		
23:43:0118001:7364	1.78	486326.12	1377227.52	—	0.10		
23:43:0118001:7364	1.79	486324.93	1377227.35	—	0.10		
23:43:0118001:7364	1.80	486327.78	1377207.81	—	0.10		
23:43:0118001:7364	1.81	486337.48	1377209.22	—	0.10		
23:43:0118001:7364	1.82	486337.26	1377210.70	—	0.10		
23:43:0118001:7364	1.83	486339.96	1377211.10	—	0.10		
23:43:0118001:7364	1.84	486339.25	1377216	—	0.10		
23:43:0118001:7364	1.85	486342.36	1377216.45	—	0.10		
23:43:0118001:7364	1.86	486342.20	1377217.49	—	0.10		
23:43:0118001:7364	1.87	486342.93	1377217.59	—	0.10		
23:43:0118001:7364	1.88	486343.10	1377216.41	—	0.10		
23:43:0118001:7364	1.89	486347.73	1377217.08	—	0.10		
23:43:0118001:7364	1.90	486347.71	1377217.23	—	0.10		
23:43:0118001:7364	1.91	486350.54	1377217.64	—	0.10		
23:43:0118001:7364	1.92	486350.39	1377218.68	—	0.10		
23:43:0118001:7364	1.93	486356.88	1377219.63	—	0.10		
23:43:0118001:7364	1.94	486356.98	1377218.94	—	0.10		
23:43:0118001:7364	1.95	486359.24	1377219.26	—	0.10		
23:43:0118001:7364	1.96	486359.14	1377219.96	—	0.10		
23:43:0118001:7364	1.97	486360.54	1377220.16	—	0.10		
23:43:0118001:7364	1.98	486360.64	1377219.47	—	0.10		

Начальник отдела		<u>С. П. Черечеча</u>
полное наименование должности	подпись	инициалы, фамилия

М.П.

КАДАСТРОВЫЙ ПЛАН ТЕРРИТОРИИ

Лист № 582	раздела 9	Всего листов раздела 9: 664	Всего разделов: 9	Всего листов: 2092
------------	-----------	-----------------------------	-------------------	--------------------

"14" января 2020 г. № 23/ИСХ/20-28715

Номер кадастрового квартала: 23:43:0118001

Кадастровый номер здания, сооружения, объекта незавершенного строительства	Номера точек контура	Координаты		Радиус (R)	Средняя квадратическая погрешность определения координат характерных точек контура, м	Глубина, высота, м	
		X	Y			H1	H2
1	2	3	4	5	6	7	8
23:43:0118001:7364	1.99	486362.42	1377219.73	—	0.10		
23:43:0118001:7364	1.100	486362.32	1377220.42	—	0.10		
23:43:0118001:7364	1.101	486365.57	1377220.89	—	0.10		
23:43:0118001:7364	1.102	486365.72	1377219.86	—	0.10		
23:43:0118001:7364	1.103	486372.14	1377220.79	—	0.10		
23:43:0118001:7364	1.104	486371.99	1377221.83	—	0.10		
23:43:0118001:7364	1.105	486372.61	1377221.92	—	0.10		
23:43:0118001:7364	1.106	486372.79	1377220.73	—	0.10		
23:43:0118001:7364	1.107	486376.15	1377221.22	—	0.10		
23:43:0118001:7364	1.108	486375.98	1377222.41	—	0.10		
23:43:0118001:7364	1.109	486376.97	1377222.56	—	0.10		
23:43:0118001:7364	1.110	486377.12	1377221.52	—	0.10		
23:43:0118001:7364	1.111	486380.32	1377221.98	—	0.10		
23:43:0118001:7364	1.112	486380.17	1377223.02	—	0.10		
23:43:0118001:7364	1.113	486386.66	1377223.97	—	0.10		
23:43:0118001:7364	1.114	486386.77	1377223.28	—	0.10		
23:43:0118001:7364	1.115	486389.02	1377223.61	—	0.10		
23:43:0118001:7364	1.116	486388.92	1377224.30	—	0.10		
23:43:0118001:7364	1.117	486390.33	1377224.50	—	0.10		
23:43:0118001:7364	1.118	486390.43	1377223.81	—	0.10		
23:43:0118001:7364	1.119	486392.21	1377224.07	—	0.10		
23:43:0118001:7364	1.120	486392.11	1377224.76	—	0.10		
23:43:0118001:7364	1.121	486395.35	1377225.24	—	0.10		
23:43:0118001:7364	1.122	486395.50	1377224.20	—	0.10		
23:43:0118001:7364	1.123	486401.93	1377225.13	—	0.10		

Начальник отдела		<u>С. П. Черечеча</u>
полное наименование должности	подпись	инициалы, фамилия

М.П.

КАДАСТРОВЫЙ ПЛАН ТЕРРИТОРИИ

Лист № 583	раздела 9	Всего листов раздела 9: 664	Всего разделов: 9	Всего листов: 2092
------------	-----------	-----------------------------	-------------------	--------------------

"14" января 2020 г. № 23/ИСХ/20-28715

Номер кадастрового квартала: 23:43:0118001

Кадастровый номер здания, сооружения, объекта незавершенного строительства	Номера точек контура	Координаты		Радиус (R)	Средняя квадратическая погрешность определения координат характерных точек контура, м	Глубина, высота, м	
		X	Y			H1	H2
1	2	3	4	5	6	7	8
23:43:0118001:7364	1.124	486401.77	1377226.17	—	0.10		
23:43:0118001:7364	1.125	486406.75	1377226.90	—	0.10		
23:43:0118001:7364	1.126	486406.90	1377225.86	—	0.10		
23:43:0118001:7364	1.127	486410.11	1377226.33	—	0.10		
23:43:0118001:7364	1.128	486409.96	1377227.36	—	0.10		
23:43:0118001:7364	1.129	486412.47	1377227.73	—	0.10		
23:43:0118001:7364	1.130	486412.57	1377227.04	—	0.10		
23:43:0118001:7364	1.131	486414.35	1377227.30	—	0.10		
23:43:0118001:7364	1.132	486414.25	1377227.99	—	0.10		
23:43:0118001:7364	1.133	486415.34	1377228.15	—	0.10		
23:43:0118001:7364	1.134	486415.38	1377227.89	—	0.10		
23:43:0118001:7364	1.1	486418.94	1377228.41	—	0.10		
23:43:0118001:7364	2.1	486330.04	1377209.61	—	0.10		
23:43:0118001:7364	2.2	486337.26	1377210.70	—	0.10		
23:43:0118001:7364	2.3	486337.38	1377209.88	—	0.10		
23:43:0118001:7364	2.4	486338.99	1377210.10	—	0.10		
23:43:0118001:7364	2.5	486338.87	1377210.94	—	0.10		
23:43:0118001:7364	2.6	486339.96	1377211.10	—	0.10		
23:43:0118001:7364	2.7	486339.04	1377217.11	—	0.10		
23:43:0118001:7364	2.8	486342.93	1377217.59	—	0.10		
23:43:0118001:7364	2.9	486343.10	1377216.41	—	0.10		
23:43:0118001:7364	2.10	486345.59	1377216.77	—	0.10		
23:43:0118001:7364	2.11	486345.40	1377218.08	—	0.10		
23:43:0118001:7364	2.12	486356.88	1377219.63	—	0.10		
23:43:0118001:7364	2.13	486356.98	1377218.94	—	0.10		

Начальник отдела		<u>С. П. Черечеча</u>
полное наименование должности	подпись	инициалы, фамилия

М.П.

КАДАСТРОВЫЙ ПЛАН ТЕРРИТОРИИ

Лист № 584	раздела 9	Всего листов раздела 9: 664	Всего разделов: 9	Всего листов: 2092
------------	-----------	-----------------------------	-------------------	--------------------

"14" января 2020 г. № 23/ИСХ/20-28715

Номер кадастрового квартала: 23:43:0118001

Кадастровый номер здания, сооружения, объекта незавершенного строительства	Номера точек контура	Координаты		Радиус (R)	Средняя квадратическая погрешность определения координат характерных точек контура, м	Глубина, высота, м	
		X	Y			H1	H2
1	2	3	4	5	6	7	8
23:43:0118001:7364	2.14	486359.24	1377219.26	—	0.10		
23:43:0118001:7364	2.15	486359.14	1377219.96	—	0.10		
23:43:0118001:7364	2.16	486360.54	1377220.16	—	0.10		
23:43:0118001:7364	2.17	486360.64	1377219.47	—	0.10		
23:43:0118001:7364	2.18	486362.42	1377219.73	—	0.10		
23:43:0118001:7364	2.19	486362.32	1377220.42	—	0.10		
23:43:0118001:7364	2.20	486372.61	1377221.92	—	0.10		
23:43:0118001:7364	2.21	486372.79	1377220.73	—	0.10		
23:43:0118001:7364	2.22	486376.15	1377221.22	—	0.10		
23:43:0118001:7364	2.23	486375.98	1377222.41	—	0.10		
23:43:0118001:7364	2.24	486386.66	1377223.97	—	0.10		
23:43:0118001:7364	2.25	486386.77	1377223.28	—	0.10		
23:43:0118001:7364	2.26	486389.02	1377223.61	—	0.10		
23:43:0118001:7364	2.27	486388.92	1377224.30	—	0.10		
23:43:0118001:7364	2.28	486390.33	1377224.50	—	0.10		
23:43:0118001:7364	2.29	486390.43	1377223.81	—	0.10		
23:43:0118001:7364	2.30	486392.21	1377224.07	—	0.10		
23:43:0118001:7364	2.31	486392.11	1377224.76	—	0.10		
23:43:0118001:7364	2.32	486412.47	1377227.73	—	0.10		
23:43:0118001:7364	2.33	486412.57	1377227.04	—	0.10		
23:43:0118001:7364	2.34	486414.35	1377227.30	—	0.10		
23:43:0118001:7364	2.35	486414.25	1377227.99	—	0.10		
23:43:0118001:7364	2.36	486415.34	1377228.15	—	0.10		
23:43:0118001:7364	2.37	486415.23	1377228.94	—	0.10		
23:43:0118001:7364	2.38	486418.78	1377229.49	—	0.10		

Начальник отдела		<u>С. П. Черечеча</u>
полное наименование должности	подпись	инициалы, фамилия

М.П.

КАДАСТРОВЫЙ ПЛАН ТЕРРИТОРИИ

Лист № 585	раздела 9	Всего листов раздела 9: 664	Всего разделов: 9	Всего листов: 2092
------------	-----------	-----------------------------	-------------------	--------------------

"14" января 2020 г. № 23/ИСХ/20-28715

Номер кадастрового квартала: 23:43:0118001

Кадастровый номер здания, сооружения, объекта незавершенного строительства	Номера точек контура	Координаты		Радиус (R)	Средняя квадратическая погрешность определения координат характерных точек контура, м	Глубина, высота, м	
		X	Y			H1	H2
1	2	3	4	5	6	7	8
23:43:0118001:7364	2.39	486418.01	1377234.78	—	0.10		
23:43:0118001:7364	2.40	486419.20	1377234.96	—	0.10		
23:43:0118001:7364	2.41	486418.31	1377241.07	—	0.10		
23:43:0118001:7364	2.42	486417.12	1377240.90	—	0.10		
23:43:0118001:7364	2.43	486416.83	1377242.90	—	0.10		
23:43:0118001:7364	2.44	486415.44	1377242.70	—	0.10		
23:43:0118001:7364	2.45	486415.34	1377243.39	—	0.10		
23:43:0118001:7364	2.46	486413.46	1377243.11	—	0.10		
23:43:0118001:7364	2.47	486413.41	1377243.46	—	0.10		
23:43:0118001:7364	2.48	486401.06	1377241.51	—	0.10		
23:43:0118001:7364	2.49	486400.52	1377244.91	—	0.10		
23:43:0118001:7364	2.50	486399.15	1377244.71	—	0.10		
23:43:0118001:7364	2.51	486399.45	1377242.64	—	0.10		
23:43:0118001:7364	2.52	486397.47	1377242.35	—	0.10		
23:43:0118001:7364	2.53	486397.64	1377241.16	—	0.10		
23:43:0118001:7364	2.54	486394.17	1377240.66	—	0.10		
23:43:0118001:7364	2.55	486394.14	1377240.80	—	0.10		
23:43:0118001:7364	2.56	486390.88	1377240.33	—	0.10		
23:43:0118001:7364	2.57	486391.05	1377239.14	—	0.10		
23:43:0118001:7364	2.58	486385.66	1377238.35	—	0.10		
23:43:0118001:7364	2.59	486385.56	1377239.05	—	0.10		
23:43:0118001:7364	2.60	486383.68	1377238.77	—	0.10		
23:43:0118001:7364	2.61	486383.63	1377239.12	—	0.10		
23:43:0118001:7364	2.62	486377.02	1377238.16	—	0.10		
23:43:0118001:7364	2.63	486377.09	1377237.61	—	0.10		

Начальник отдела		<u>С. П. Черечеча</u>
полное наименование должности	подпись	инициалы, фамилия

М.П.

КАДАСТРОВЫЙ ПЛАН ТЕРРИТОРИИ

Лист № 586	раздела 9	Всего листов раздела 9: 664	Всего разделов: 9	Всего листов: 2092
------------	-----------	-----------------------------	-------------------	--------------------

"14" января 2020 г. № 23/ИСХ/20-28715

Номер кадастрового квартала: 23:43:0118001

Кадастровый номер здания, сооружения, объекта незавершенного строительства	Номера точек контура	Координаты		Радиус (R)	Средняя квадратическая погрешность определения координат характерных точек контура, м	Глубина, высота, м	
		X	Y			H1	H2
1	2	3	4	5	6	7	8
23:43:0118001:7364	2.64	486370.37	1377236.66	—	0.10		
23:43:0118001:7364	2.65	486369.89	1377240.44	—	0.10		
23:43:0118001:7364	2.66	486368.53	1377240.24	—	0.10		
23:43:0118001:7364	2.67	486368.83	1377238.18	—	0.10		
23:43:0118001:7364	2.68	486365.37	1377237.67	—	0.10		
23:43:0118001:7364	2.69	486365.54	1377236.48	—	0.10		
23:43:0118001:7364	2.70	486364.13	1377236.28	—	0.10		
23:43:0118001:7364	2.71	486364.11	1377236.43	—	0.10		
23:43:0118001:7364	2.72	486360.85	1377235.95	—	0.10		
23:43:0118001:7364	2.73	486361.02	1377234.76	—	0.10		
23:43:0118001:7364	2.74	486355.87	1377234.01	—	0.10		
23:43:0118001:7364	2.75	486355.77	1377234.71	—	0.10		
23:43:0118001:7364	2.76	486353.89	1377234.43	—	0.10		
23:43:0118001:7364	2.77	486353.84	1377234.80	—	0.10		
23:43:0118001:7364	2.78	486347.23	1377233.82	—	0.10		
23:43:0118001:7364	2.79	486347.28	1377233.37	—	0.10		
23:43:0118001:7364	2.80	486340.61	1377232.43	—	0.10		
23:43:0118001:7364	2.81	486340.07	1377236.37	—	0.10		
23:43:0118001:7364	2.82	486338.70	1377236.17	—	0.10		
23:43:0118001:7364	2.83	486339	1377234.12	—	0.10		
23:43:0118001:7364	2.84	486332.18	1377233.15	—	0.10		
23:43:0118001:7364	2.85	486332.37	1377231.76	—	0.10		
23:43:0118001:7364	2.86	486327.01	1377231	—	0.10		
23:43:0118001:7364	2.1	486330.04	1377209.61	—	0.10		
23:43:0118001:7364	3.1	486325.83	1377229.48	—	0.10		

Начальник отдела		<u>С. П. Черечеча</u>
полное наименование должности	подпись	инициалы, фамилия

М.П.

КАДАСТРОВЫЙ ПЛАН ТЕРРИТОРИИ

Лист № 587	раздела 9	Всего листов раздела 9: 664	Всего разделов: 9	Всего листов: 2092
------------	-----------	-----------------------------	-------------------	--------------------

"14" января 2020 г. № 23/ИСХ/20-28715

Номер кадастрового квартала: 23:43:0118001

Кадастровый номер здания, сооружения, объекта незавершенного строительства	Номера точек контура	Координаты		Радиус (R)	Средняя квадратическая погрешность определения координат характерных точек контура, м	Глубина, высота, м	
		X	Y			H1	H2
1	2	3	4	5	6	7	8
23:43:0118001:7364	3.2	486327.87	1377215.08	—	0.10		
23:43:0118001:7364	3.3	486334.29	1377216.04	—	0.10		
23:43:0118001:7364	3.4	486334.42	1377215.18	—	0.10		
23:43:0118001:7364	3.5	486340.92	1377216.24	—	0.10		
23:43:0118001:7364	3.6	486340.81	1377217.02	—	0.10		
23:43:0118001:7364	3.7	486345.86	1377217.77	—	0.10		
23:43:0118001:7364	3.8	486346	1377216.83	—	0.10		
23:43:0118001:7364	3.9	486349.12	1377217.44	—	0.10		
23:43:0118001:7364	3.10	486348.98	1377218.44	—	0.10		
23:43:0118001:7364	3.11	486365.57	1377220.89	—	0.10		
23:43:0118001:7364	3.12	486365.72	1377219.86	—	0.10		
23:43:0118001:7364	3.13	486372.14	1377220.79	—	0.10		
23:43:0118001:7364	3.14	486371.99	1377221.83	—	0.10		
23:43:0118001:7364	3.15	486376.97	1377222.56	—	0.10		
23:43:0118001:7364	3.16	486377.12	1377221.52	—	0.10		
23:43:0118001:7364	3.17	486380.32	1377221.98	—	0.10		
23:43:0118001:7364	3.18	486380.17	1377223.02	—	0.10		
23:43:0118001:7364	3.19	486395.35	1377225.24	—	0.10		
23:43:0118001:7364	3.20	486395.50	1377224.20	—	0.10		
23:43:0118001:7364	3.21	486401.93	1377225.13	—	0.10		
23:43:0118001:7364	3.22	486401.78	1377226.16	—	0.10		
23:43:0118001:7364	3.23	486406.75	1377226.90	—	0.10		
23:43:0118001:7364	3.24	486406.90	1377225.86	—	0.10		
23:43:0118001:7364	3.25	486410.11	1377226.33	—	0.10		
23:43:0118001:7364	3.26	486409.96	1377227.36	—	0.10		

Начальник отдела		<u>С. П. Черечеча</u>
полное наименование должности	подпись	инициалы, фамилия

М.П.

КАДАСТРОВЫЙ ПЛАН ТЕРРИТОРИИ

Лист № 588	раздела 9	Всего листов раздела 9: 664	Всего разделов: 9	Всего листов: 2092
------------	-----------	-----------------------------	-------------------	--------------------

"14" января 2020 г. № 23/ИСХ/20-28715

Номер кадастрового квартала: 23:43:0118001

Кадастровый номер здания, сооружения, объекта незавершенного строительства	Номера точек контура	Координаты		Радиус (R)	Средняя квадратическая погрешность определения координат характерных точек контура, м	Глубина, высота, м	
		X	Y			H1	H2
1	2	3	4	5	6	7	8
23:43:0118001:7364	3.27	486415.34	1377228.15	—	0.10		
23:43:0118001:7364	3.28	486415.38	1377227.89	—	0.10		
23:43:0118001:7364	3.29	486418.94	1377228.41	—	0.10		
23:43:0118001:7364	3.30	486416.76	1377242.94	—	0.10		
23:43:0118001:7364	3.31	486413.48	1377242.45	—	0.10		
23:43:0118001:7364	3.32	486413.32	1377243.50	—	0.10		
23:43:0118001:7364	3.33	486405.99	1377242.40	—	0.10		
23:43:0118001:7364	3.34	486406.09	1377241.78	—	0.10		
23:43:0118001:7364	3.35	486400.69	1377240.98	—	0.10		
23:43:0118001:7364	3.36	486400.59	1377241.64	—	0.10		
23:43:0118001:7364	3.37	486393.59	1377240.59	—	0.10		
23:43:0118001:7364	3.38	486393.73	1377239.62	—	0.10		
23:43:0118001:7364	3.39	486383.25	1377238.05	—	0.10		
23:43:0118001:7364	3.40	486383.10	1377239.07	—	0.10		
23:43:0118001:7364	3.41	486376.43	1377238.07	—	0.10		
23:43:0118001:7364	3.42	486376.30	1377238.92	—	0.10		
23:43:0118001:7364	3.43	486369.22	1377237.86	—	0.10		
23:43:0118001:7364	3.44	486369.34	1377237.03	—	0.10		
23:43:0118001:7364	3.45	486362.97	1377236.08	—	0.10		
23:43:0118001:7364	3.46	486363.13	1377235.02	—	0.10		
23:43:0118001:7364	3.47	486352.71	1377233.50	—	0.10		
23:43:0118001:7364	3.48	486352.55	1377234.59	—	0.10		
23:43:0118001:7364	3.49	486345.87	1377233.64	—	0.10		
23:43:0118001:7364	3.50	486345.76	1377234.34	—	0.10		
23:43:0118001:7364	3.51	486338.68	1377233.28	—	0.10		

Начальник отдела		<u>С. П. Черечеча</u>
полное наименование должности	подпись	инициалы, фамилия

М.П.

КАДАСТРОВЫЙ ПЛАН ТЕРРИТОРИИ

Лист № 589	раздела 9	Всего листов раздела 9: 664	Всего разделов: 9	Всего листов: 2092
------------	-----------	-----------------------------	-------------------	--------------------

"14" января 2020 г. № 23/ИСХ/20-28715

Номер кадастрового квартала: 23:43:0118001

Кадастровый номер здания, сооружения, объекта незавершенного строительства	Номера точек контура	Координаты		Радиус (R)	Средняя квадратическая погрешность определения координат характерных точек контура, м	Глубина, высота, м	
		X	Y			H1	H2
1	2	3	4	5	6	7	8
23:43:0118001:7364	3.52	486338.80	1377232.46	—	0.10		
23:43:0118001:7364	3.53	486332.44	1377231.50	—	0.10		
23:43:0118001:7364	3.54	486332.59	1377230.44	—	0.10		
23:43:0118001:7364	3.1	486325.83	1377229.48	—	0.10		
23:43:0118001:7365	1.1	486327.25	1377182.30	—	0.10		
23:43:0118001:7365	1.2	486324.74	1377197.54	—	0.10		
23:43:0118001:7365	1.3	486332.31	1377198.78	—	0.10		
23:43:0118001:7365	2.1	486325.92	1377228.87	—	0.10		
23:43:0118001:7365	2.2	486319.35	1377228.08	—	0.10		
23:43:0118001:7365	2.3	486318.10	1377235.65	—	0.10		
23:43:0118001:7366	1.1	486348.70	1377202.30	—	0.10		
23:43:0118001:7366	1.2	486346.81	1377202.07	—	0.10		
23:43:0118001:7366	1.3	486346.14	1377206	—	0.10		
23:43:0118001:7366	1.4	486345.07	1377210.81	—	0.10		
23:43:0118001:7366	2.1	486341.80	1377210.88	—	0.10		
23:43:0118001:7366	2.2	486343.48	1377210.58	—	0.10		
23:43:0118001:7366	2.3	486345.06	1377210.83	—	0.10		
23:43:0118001:7366	2.4	486370.46	1377214.73	—	0.10		
23:43:0118001:7366	2.5	486371.14	1377215.52	—	0.10		
23:43:0118001:7366	2.6	486371.92	1377214.84	—	0.10		
23:43:0118001:7366	2.7	486400.13	1377219.26	—	0.10		
23:43:0118001:7366	2.8	486400.50	1377219.92	—	0.10		
23:43:0118001:7366	2.9	486401.76	1377219.45	—	0.10		
23:43:0118001:7366	2.10	486430.83	1377224.53	—	0.10		
23:43:0118001:7366	2.11	486438.83	1377225.71	—	0.10		

Начальник отдела		С. П. Черечеча
полное наименование должности	подпись	инициалы, фамилия

М.П.

КАДАСТРОВЫЙ ПЛАН ТЕРРИТОРИИ

Лист № 590	раздела 9	Всего листов раздела 9: 664	Всего разделов: 9	Всего листов: 2092
------------	-----------	-----------------------------	-------------------	--------------------

"14" января 2020 г. № 23/ИСХ/20-28715

Номер кадастрового квартала: 23:43:0118001

Кадастровый номер здания, сооружения, объекта незавершенного строительства	Номера точек контура	Координаты		Радиус (R)	Средняя квадратическая погрешность определения координат характерных точек контура, м	Глубина, высота, м	
		X	Y			H1	H2
1	2	3	4	5	6	7	8
23:43:0118001:7366	2.12	486437.79	1377232.02	—	0.10		
23:43:0118001:7366	3.1	486341.19	1377235.43	—	0.10		
23:43:0118001:7366	3.2	486340.73	1377237.97	—	0.10		
23:43:0118001:7366	3.3	486358.63	1377240.47	—	0.10		
23:43:0118001:7366	3.4	486359.83	1377239.92	—	0.10		
23:43:0118001:7366	3.5	486360.64	1377240.67	—	0.10		
23:43:0118001:7366	3.6	486379.83	1377243.20	—	0.10		
23:43:0118001:7366	3.7	486389.65	1377244.51	—	0.10		
23:43:0118001:7366	4.1	486340.83	1377235.38	—	0.10		
23:43:0118001:7366	4.2	486340.18	1377238.48	—	0.10		
23:43:0118001:7366	4.3	486360.10	1377241.27	—	0.10		
23:43:0118001:7366	4.4	486370.01	1377242.66	—	0.10		
23:43:0118001:7366	4.5	486381	1377244.34	—	0.10		
23:43:0118001:7366	4.6	486400.91	1377247.24	—	0.10		
23:43:0118001:7366	4.7	486418.22	1377249.43	—	0.10		
23:43:0118001:7366	4.8	486421.86	1377249.77	—	0.10		
23:43:0118001:7366	5.1	486346.14	1377206	—	0.10		
23:43:0118001:7366	5.2	486337.27	1377204.55	—	0.10		
23:43:0118001:7366	5.3	486337.58	1377203.16	—	0.10		
23:43:0118001:7366	6.1	486370.60	1377239.72	—	0.10		
23:43:0118001:7366	6.2	486370	1377242.64	—	0.10		
23:43:0118001:7366	7.1	486437.65	1377227.08	—	0.10		
23:43:0118001:7366	7.2	486439.94	1377216.93	—	0.10		
23:43:0118001:7366	8.1	486327.28	1377191.98	—	0.10		
23:43:0118001:7366	8.2	486324.24	1377211.92	—	0.10		

Начальник отдела		С. П. Черечеча
полное наименование должности	подпись	инициалы, фамилия

М.П.

КАДАСТРОВЫЙ ПЛАН ТЕРРИТОРИИ

Лист № 591	раздела 9	Всего листов раздела 9: 664	Всего разделов: 9	Всего листов: 2092
------------	-----------	-----------------------------	-------------------	--------------------

"14" января 2020 г. № 23/ИСХ/20-28715

Номер кадастрового квартала: 23:43:0118001

Кадастровый номер здания, сооружения, объекта незавершенного строительства	Номера точек контура	Координаты		Радиус (R)	Средняя квадратическая погрешность определения координат характерных точек контура, м	Глубина, высота, м	
		X	Y			H1	H2
1	2	3	4	5	6	7	8
23:43:0118001:7366	8.3	486324.60	1377213.08	—	0.10		
23:43:0118001:7366	8.4	486321.82	1377230.97	—	0.10		
23:43:0118001:7366	8.5	486321.27	1377231.89	—	0.10		
23:43:0118001:7366	8.6	486321.49	1377233.11	—	0.10		
23:43:0118001:7366	8.7	486321.03	1377236.10	—	0.10		
23:43:0118001:7366	9.1	486381	1377244.34	—	0.10		
23:43:0118001:7366	9.2	486379.94	1377250.72	—	0.10		
23:43:0118001:7366	10.1	486341.45	1377265.17	—	0.10		
23:43:0118001:7366	10.2	486339.36	1377251.14	—	0.10		
23:43:0118001:7367	1.1	486324.45	1377181.87	—	0.10		
23:43:0118001:7367	1.2	486317.56	1377209.26	—	0.10		
23:43:0118001:7367	1.3	486313.30	1377234.91	—	0.10		
23:43:0118001:7367	2.1	486317.56	1377209.26	—	0.10		
23:43:0118001:7367	2.2	486327.34	1377210.81	—	0.10		
23:43:0118001:7368	1.1	486438.02	1377226.83	—	0.10		
23:43:0118001:7368	1.2	486437.26	1377231.79	—	0.10		
23:43:0118001:7368	1.3	486431.81	1377230.98	—	0.10		
23:43:0118001:7368	1.4	486432.63	1377225.95	—	0.10		
23:43:0118001:7368	1.1	486438.02	1377226.83	—	0.10		
23:43:0118001:7612	1.1	487867.93	1377924.49	—	0.10		
23:43:0118001:7612	1.2	487866.30	1377935.35	—	0.10		
23:43:0118001:7612	1.3	487855.38	1377933.72	—	0.10		
23:43:0118001:7612	1.4	487857.01	1377922.86	—	0.10		
23:43:0118001:7612	1.1	487867.93	1377924.49	—	0.10		
23:43:0118001:7613	1.1	487786.60	1377953.34	—	0.10		

Начальник отдела		<u>С. П. Черечеча</u>
полное наименование должности	подпись	инициалы, фамилия

М.П.

КАДАСТРОВЫЙ ПЛАН ТЕРРИТОРИИ

Лист № 592	раздела 9	Всего листов раздела 9: 664	Всего разделов: 9	Всего листов: 2092
------------	-----------	-----------------------------	-------------------	--------------------

"14" января 2020 г. № 23/ИСХ/20-28715

Номер кадастрового квартала: 23:43:0118001

Кадастровый номер здания, сооружения, объекта незавершенного строительства	Номера точек контура	Координаты		Радиус (R)	Средняя квадратическая погрешность определения координат характерных точек контура, м	Глубина, высота, м	
		X	Y			H1	H2
1	2	3	4	5	6	7	8
23:43:0118001:7613	1.2	487787.81	1377954.69	—	0.10		
23:43:0118001:7613	1.3	487787.17	1377959.01	—	0.10		
23:43:0118001:7613	1.4	487785.62	1377959.94	—	0.10		
23:43:0118001:7613	1.5	487773.72	1377958.16	—	0.10		
23:43:0118001:7613	1.6	487774.70	1377951.56	—	0.10		
23:43:0118001:7613	1.1	487786.60	1377953.34	—	0.10		
23:43:0118001:7614	1.1	487966.55	1377874.38	—	0.10		
23:43:0118001:7614	1.2	487965.51	1377881.34	—	0.10		
23:43:0118001:7614	1.3	487953.64	1377879.56	—	0.10		
23:43:0118001:7614	1.4	487954.68	1377872.61	—	0.10		
23:43:0118001:7614	1.1	487966.55	1377874.38	—	0.10		
23:43:0118001:7615	1.1	487784.72	1377966.24	—	0.10		
23:43:0118001:7615	1.2	487785.93	1377967.57	—	0.10		
23:43:0118001:7615	1.3	487785.28	1377971.88	—	0.10		
23:43:0118001:7615	1.4	487783.74	1377972.80	—	0.10		
23:43:0118001:7615	1.5	487772.04	1377971.05	—	0.10		
23:43:0118001:7615	1.6	487773.02	1377964.49	—	0.10		
23:43:0118001:7615	1.1	487784.72	1377966.24	—	0.10		
23:43:0118001:7616	1.1	488091.42	1377985.54	—	0.10		
23:43:0118001:7616	1.2	488090.44	1377992.12	—	0.10		
23:43:0118001:7616	1.3	488078.63	1377990.36	—	0.10		
23:43:0118001:7616	1.4	488077.42	1377988.89	—	0.10		
23:43:0118001:7616	1.5	488078.03	1377984.84	—	0.10		
23:43:0118001:7616	1.6	488079.62	1377983.78	—	0.10		
23:43:0118001:7616	1.1	488091.42	1377985.54	—	0.10		

Начальник отдела		<u>С. П. Черечеча</u>
полное наименование должности	подпись	инициалы, фамилия

М.П.

КАДАСТРОВЫЙ ПЛАН ТЕРРИТОРИИ

Лист № 593	раздела 9	Всего листов раздела 9: 664	Всего разделов: 9	Всего листов: 2092
------------	-----------	-----------------------------	-------------------	--------------------

"14" января 2020 г. № 23/ИСХ/20-28715

Номер кадастрового квартала: 23:43:0118001

Кадастровый номер здания, сооружения, объекта незавершенного строительства	Номера точек контура	Координаты		Радиус (R)	Средняя квадратическая погрешность определения координат характерных точек контура, м	Глубина, высота, м	
		X	Y			H1	H2
1	2	3	4	5	6	7	8
23:43:0118001:7617	1.1	488159.25	1377917.21	—	0.10		
23:43:0118001:7617	1.2	488157.62	1377928.14	—	0.10		
23:43:0118001:7617	1.3	488146.74	1377926.52	—	0.10		
23:43:0118001:7617	1.4	488145.52	1377925.19	—	0.10		
23:43:0118001:7617	1.5	488145.82	1377923.14	—	0.10		
23:43:0118001:7617	1.6	488147.33	1377922.33	—	0.10		
23:43:0118001:7617	1.7	488147.71	1377919.82	—	0.10		
23:43:0118001:7617	1.8	488146.51	1377918.59	—	0.10		
23:43:0118001:7617	1.9	488146.82	1377916.54	—	0.10		
23:43:0118001:7617	1.10	488148.34	1377915.58	—	0.10		
23:43:0118001:7617	1.1	488159.25	1377917.21	—	0.10		
23:43:0118001:7622	1.1	487990.31	1377004.90	—	0.10		
23:43:0118001:7622	1.2	487980.06	1377002.92	—	0.10		
23:43:0118001:7622	1.3	487982.49	1376990.33	—	0.10		
23:43:0118001:7622	1.4	487986.06	1376991.02	—	0.10		
23:43:0118001:7622	1.5	487986.22	1376990.17	—	0.10		
23:43:0118001:7622	1.6	487989.37	1376990.78	—	0.10		
23:43:0118001:7622	1.7	487989.20	1376991.63	—	0.10		
23:43:0118001:7622	1.8	487992.66	1376992.30	—	0.10		
23:43:0118001:7622	1.9	487991.86	1376996.40	—	0.10		
23:43:0118001:7622	1.10	487993.39	1376996.70	—	0.10		
23:43:0118001:7622	1.11	487994.20	1376998.48	—	0.10		
23:43:0118001:7622	1.12	487993.89	1377000.09	—	0.10		
23:43:0118001:7622	1.13	487992.46	1377001.47	—	0.10		
23:43:0118001:7622	1.14	487991.03	1377001.19	—	0.10		

Начальник отдела		С. П. Черечеча
полное наименование должности	подпись	инициалы, фамилия

М.П.

КАДАСТРОВЫЙ ПЛАН ТЕРРИТОРИИ

Лист № 594	раздела 9	Всего листов раздела 9: 664	Всего разделов: 9	Всего листов: 2092
------------	-----------	-----------------------------	-------------------	--------------------

"14" января 2020 г. № 23/ИСХ/20-28715

Номер кадастрового квартала: 23:43:0118001

Кадастровый номер здания, сооружения, объекта незавершенного строительства	Номера точек контура	Координаты		Радиус (R)	Средняя квадратическая погрешность определения координат характерных точек контура, м	Глубина, высота, м	
		X	Y			H1	H2
1	2	3	4	5	6	7	8
23:43:0118001:7622	1.1	487990.31	1377004.90	—	0.10		
23:43:0118001:7623	1.1	488362.28	1377324.41	—	0.10		
23:43:0118001:7623	1.2	488361.73	1377328.04	—	0.10		
23:43:0118001:7623	1.3	488359.02	1377327.63	—	0.10		
23:43:0118001:7623	1.4	488358.68	1377329.88	—	0.10		
23:43:0118001:7623	1.5	488347.26	1377328.16	—	0.10		
23:43:0118001:7623	1.6	488347.60	1377325.90	—	0.10		
23:43:0118001:7623	1.7	488347.09	1377325.83	—	0.10		
23:43:0118001:7623	1.8	488347.64	1377322.20	—	0.10		
23:43:0118001:7623	1.1	488362.28	1377324.41	—	0.10		
23:43:0118001:7624	1.1	488381.15	1377318.78	—	0.10		
23:43:0118001:7624	1.2	488371.78	1377380.78	—	0.10		
23:43:0118001:7624	1.3	488366.95	1377380.05	—	0.10		
23:43:0118001:7624	1.4	488376.32	1377318.05	—	0.10		
23:43:0118001:7624	1.1	488381.15	1377318.78	—	0.10		
23:43:0118001:7625	1.1	488365.22	1377419.58	—	0.10		
23:43:0118001:7625	1.2	488360.87	1377453.64	—	0.10		
23:43:0118001:7625	1.3	488348.07	1377452.01	—	0.10		
23:43:0118001:7625	1.4	488349.88	1377437.87	—	0.10		
23:43:0118001:7625	1.5	488346.81	1377437.47	—	0.10		
23:43:0118001:7625	1.6	488347.57	1377431.51	—	0.10		
23:43:0118001:7625	1.7	488353.28	1377432.24	—	0.10		
23:43:0118001:7625	1.8	488355.06	1377418.28	—	0.10		
23:43:0118001:7625	1.1	488365.22	1377419.58	—	0.10		
23:43:0118001:7626	1.1	487952.83	1377928.92	—	0.10		

Начальник отдела		<u>С. П. Черечеча</u>
полное наименование должности	подпись	инициалы, фамилия

М.П.

КАДАСТРОВЫЙ ПЛАН ТЕРРИТОРИИ

Лист № 595	раздела 9	Всего листов раздела 9: 664	Всего разделов: 9	Всего листов: 2092
------------	-----------	-----------------------------	-------------------	--------------------

"14" января 2020 г. № 23/ИСХ/20-28715

Номер кадастрового квартала: 23:43:0118001

Кадастровый номер здания, сооружения, объекта незавершенного строительства	Номера точек контура	Координаты		Радиус (R)	Средняя квадратическая погрешность определения координат характерных точек контура, м	Глубина, высота, м	
		X	Y			H1	H2
1	2	3	4	5	6	7	8
23:43:0118001:7626	1.2	487952.25	1377932.80	—	0.10		
23:43:0118001:7626	1.3	487958.30	1377933.71	—	0.10		
23:43:0118001:7626	1.4	487959.45	1377935.08	—	0.10		
23:43:0118001:7626	1.5	487959.11	1377937.36	—	0.10		
23:43:0118001:7626	1.6	487957.61	1377938.24	—	0.10		
23:43:0118001:7626	1.7	487956.74	1377944.03	—	0.10		
23:43:0118001:7626	1.8	487945.82	1377942.39	—	0.10		
23:43:0118001:7626	1.9	487946.64	1377936.92	—	0.10		
23:43:0118001:7626	1.10	487945.09	1377936.69	—	0.10		
23:43:0118001:7626	1.11	487946.40	1377927.95	—	0.10		
23:43:0118001:7626	1.1	487952.83	1377928.92	—	0.10		
23:43:0118001:7627	1.1	488351.17	1377393.42	—	0.10		
23:43:0118001:7627	1.2	488350.42	1377398.40	—	0.10		
23:43:0118001:7627	1.3	488330.53	1377395.39	—	0.10		
23:43:0118001:7627	1.4	488331.29	1377390.41	—	0.10		
23:43:0118001:7627	1.1	488351.17	1377393.42	—	0.10		
23:43:0118001:7628	1.1	487852.03	1377904.90	—	0.10		
23:43:0118001:7628	1.2	487850.42	1377915.76	—	0.10		
23:43:0118001:7628	1.3	487841.39	1377914.42	—	0.10		
23:43:0118001:7628	1.4	487840.24	1377913.04	—	0.10		
23:43:0118001:7628	1.5	487840.53	1377911.09	—	0.10		
23:43:0118001:7628	1.6	487842.12	1377910.30	—	0.10		
23:43:0118001:7628	1.7	487843.12	1377903.58	—	0.10		
23:43:0118001:7628	1.1	487852.03	1377904.90	—	0.10		
23:43:0118001:7629	1.1	487869.94	1377911.59	—	0.10		

Начальник отдела		С. П. Черечеча
полное наименование должности	подпись	инициалы, фамилия

М.П.

КАДАСТРОВЫЙ ПЛАН ТЕРРИТОРИИ

Лист № 596	раздела 9	Всего листов раздела 9: 664	Всего разделов: 9	Всего листов: 2092
------------	-----------	-----------------------------	-------------------	--------------------

"14" января 2020 г. № 23/ИСХ/20-28715

Номер кадастрового квартала: 23:43:0118001

Кадастровый номер здания, сооружения, объекта незавершенного строительства	Номера точек контура	Координаты		Радиус (R)	Средняя квадратическая погрешность определения координат характерных точек контура, м	Глубина, высота, м	
		X	Y			H1	H2
1	2	3	4	5	6	7	8
23:43:0118001:7629	1.2	487868.90	1377918.53	—	0.10		
23:43:0118001:7629	1.3	487857.05	1377916.75	—	0.10		
23:43:0118001:7629	1.4	487858.09	1377909.82	—	0.10		
23:43:0118001:7629	1.1	487869.94	1377911.59	—	0.10		
23:43:0118001:7630	1.1	487929.49	1377987.02	—	0.10		
23:43:0118001:7630	1.2	487928.50	1377993.59	—	0.10		
23:43:0118001:7630	1.3	487920.79	1377992.43	—	0.10		
23:43:0118001:7630	1.4	487919.52	1377993.69	—	0.10		
23:43:0118001:7630	1.5	487917.47	1377993.38	—	0.10		
23:43:0118001:7630	1.6	487916.64	1377991.80	—	0.10		
23:43:0118001:7630	1.7	487917.62	1377985.24	—	0.10		
23:43:0118001:7630	1.1	487929.49	1377987.02	—	0.10		
23:43:0118001:7631	1.1	488300.25	1376745.75	—	0.10		
23:43:0118001:7631	1.2	488298.16	1376756.98	—	0.10		
23:43:0118001:7631	1.3	488286.19	1376754.75	—	0.10		
23:43:0118001:7631	1.4	488287.30	1376748.79	—	0.10		
23:43:0118001:7631	1.5	488288.45	1376748.99	—	0.10		
23:43:0118001:7631	1.6	488289.43	1376743.74	—	0.10		
23:43:0118001:7631	1.1	488300.25	1376745.75	—	0.10		
23:43:0118001:7631	2.1	488287.30	1376748.79	—	0.10		
23:43:0118001:7631	2.2	488288.29	1376743.53	—	0.10		
23:43:0118001:7631	2.3	488289.43	1376743.74	—	0.10		
23:43:0118001:7631	2.4	488288.45	1376748.99	—	0.10		
23:43:0118001:7631	2.1	488287.30	1376748.79	—	0.10		
23:43:0118001:7634	1.1	486397.65	1377617.31	—	0.10		

Начальник отдела		<u>С. П. Черечеча</u>
полное наименование должности	подпись	инициалы, фамилия

М.П.

КАДАСТРОВЫЙ ПЛАН ТЕРРИТОРИИ

Лист № 597	раздела 9	Всего листов раздела 9: 664	Всего разделов: 9	Всего листов: 2092
------------	-----------	-----------------------------	-------------------	--------------------

"14" января 2020 г. № 23/ИСХ/20-28715

Номер кадастрового квартала: 23:43:0118001

Кадастровый номер здания, сооружения, объекта незавершенного строительства	Номера точек контура	Координаты		Радиус (R)	Средняя квадратическая погрешность определения координат характерных точек контура, м	Глубина, высота, м	
		X	Y			H1	H2
1	2	3	4	5	6	7	8
23:43:0118001:7634	1.2	486396.77	1377622.22	—	0.10		
23:43:0118001:7634	1.3	486387.56	1377620.61	—	0.10		
23:43:0118001:7634	1.4	486388.40	1377615.70	—	0.10		
23:43:0118001:7634	1.1	486397.65	1377617.31	—	0.10		
23:43:0118001:7635	1.1	487828.24	1377884.40	—	0.10		
23:43:0118001:7635	1.2	487827.20	1377891.36	—	0.10		
23:43:0118001:7635	1.3	487815.82	1377889.66	—	0.10		
23:43:0118001:7635	1.4	487816.86	1377882.70	—	0.10		
23:43:0118001:7635	1.1	487828.24	1377884.40	—	0.10		
23:43:0118001:7636	1.1	487824.18	1377898.73	—	0.10		
23:43:0118001:7636	1.2	487822.26	1377911.58	—	0.10		
23:43:0118001:7636	1.3	487814.31	1377910.39	—	0.10		
23:43:0118001:7636	1.4	487815.56	1377902	—	0.10		
23:43:0118001:7636	1.5	487814.14	1377900.90	—	0.10		
23:43:0118001:7636	1.6	487814.44	1377898.88	—	0.10		
23:43:0118001:7636	1.7	487816.13	1377898.31	—	0.10		
23:43:0118001:7636	1.8	487816.25	1377897.55	—	0.10		
23:43:0118001:7636	1.1	487824.18	1377898.73	—	0.10		
23:43:0118001:7637	1.1	487858.95	1377871.46	—	0.10		
23:43:0118001:7637	1.2	487857.32	1377882.35	—	0.10		
23:43:0118001:7637	1.3	487846.41	1377880.72	—	0.10		
23:43:0118001:7637	1.4	487847.37	1377874.26	—	0.10		
23:43:0118001:7637	1.5	487846.25	1377872.91	—	0.10		
23:43:0118001:7637	1.6	487846.55	1377870.88	—	0.10		
23:43:0118001:7637	1.7	487848.05	1377869.83	—	0.10		

Начальник отдела		<u>С. П. Черечеча</u>
полное наименование должности	подпись	инициалы, фамилия

М.П.

КАДАСТРОВЫЙ ПЛАН ТЕРРИТОРИИ

Лист № 598	раздела 9	Всего листов раздела 9: 664	Всего разделов: 9	Всего листов: 2092
------------	-----------	-----------------------------	-------------------	--------------------

"14" января 2020 г. № 23/ИСХ/20-28715

Номер кадастрового квартала: 23:43:0118001

Кадастровый номер здания, сооружения, объекта незавершенного строительства	Номера точек контура	Координаты		Радиус (R)	Средняя квадратическая погрешность определения координат характерных точек контура, м	Глубина, высота, м	
		X	Y			H1	H2
1	2	3	4	5	6	7	8
23:43:0118001:7637	1.1	487858.95	1377871.46	—	0.10		
23:43:0118001:7638	1.1	486399.02	1377600.66	—	0.10		
23:43:0118001:7638	1.2	486401.16	1377588.53	—	0.10		
23:43:0118001:7638	1.3	486403.78	1377570.21	—	0.10		
23:43:0118001:7638	1.4	486406.42	1377556.17	—	0.10		
23:43:0118001:7638	1.5	486421.63	1377557.60	—	0.10		
23:43:0118001:7638	1.6	486430.04	1377502.22	—	0.10		
23:43:0118001:7638	1.7	486439.24	1377444.03	—	0.10		
23:43:0118001:7638	1.8	486441.47	1377432.15	—	0.10		
23:43:0118001:7638	1.9	486447.09	1377432.59	—	0.10		
23:43:0118001:7638	1.10	486450.19	1377412.92	—	0.10		
23:43:0118001:7638	1.11	486452.34	1377394.24	—	0.10		
23:43:0118001:7638	1.12	486455.94	1377374.45	—	0.10		
23:43:0118001:7638	1.13	486458.56	1377355.41	—	0.10		
23:43:0118001:7638	1.14	486459.51	1377353.81	—	0.10		
23:43:0118001:7638	1.15	486462.47	1377332.68	—	0.10		
23:43:0118001:7638	1.16	486468.74	1377321.17	—	0.10		
23:43:0118001:7638	1.17	486474.61	1377285.48	—	0.10		
23:43:0118001:7638	1.18	486477.55	1377260.68	—	0.10		
23:43:0118001:7638	1.19	486477.54	1377259.26	—	0.10		
23:43:0118001:7638	1.20	486476.45	1377257.84	—	0.10		
23:43:0118001:7638	1.21	486469.25	1377256.82	—	0.10		
23:43:0118001:7638	1.22	486471.83	1377241.37	—	0.10		
23:43:0118001:7638	1.23	486465.89	1377239.71	—	0.10		
23:43:0118001:7638	1.24	486436.12	1377234.64	—	0.10		

Начальник отдела		С. П. Черечеча
полное наименование должности	подпись	инициалы, фамилия

М.П.

КАДАСТРОВЫЙ ПЛАН ТЕРРИТОРИИ

Лист № 599	раздела 9	Всего листов раздела 9: 664	Всего разделов: 9	Всего листов: 2092
------------	-----------	-----------------------------	-------------------	--------------------

"14" января 2020 г. № 23/ИСХ/20-28715

Номер кадастрового квартала: 23:43:0118001

Кадастровый номер здания, сооружения, объекта незавершенного строительства	Номера точек контура	Координаты		Радиус (R)	Средняя квадратическая погрешность определения координат характерных точек контура, м	Глубина, высота, м	
		X	Y			H1	H2
1	2	3	4	5	6	7	8
23:43:0118001:7638	1.25	486444.48	1377192.12	—	0.10		
23:43:0118001:7638	1.26	486443.45	1377191.95	—	0.10		
23:43:0118001:7639	1.1	486397.52	1377104.38	—	0.10		
23:43:0118001:7639	1.2	486398.81	1377097.70	—	0.10		
23:43:0118001:7639	1.3	486407.46	1377098.98	—	0.10		
23:43:0118001:7639	1.4	486408.42	1377099.06	—	0.10		
23:43:0118001:7639	1.5	486436.61	1377103.49	—	0.10		
23:43:0118001:7639	1.6	486452.23	1377105.98	—	0.10		
23:43:0118001:7639	1.7	486452.54	1377104	—	0.10		
23:43:0118001:7639	1.8	486454.41	1377104.30	—	0.10		
23:43:0118001:7639	1.9	486454.52	1377104.32	—	0.10		
23:43:0118001:7639	1.10	486454.20	1377106.29	—	0.10		
23:43:0118001:7639	1.11	486495.61	1377112.94	—	0.10		
23:43:0118001:7639	1.12	486487.98	1377153.98	—	0.10		
23:43:0118001:7639	1.13	486472.94	1377257.34	—	0.10		
23:43:0118001:7639	1.14	486463.50	1377318.65	—	0.10		
23:43:0118001:7639	1.15	486460.70	1377332.38	—	0.10		
23:43:0118001:7639	1.16	486459.92	1377338.13	—	0.10		
23:43:0118001:7639	1.17	486457.31	1377357.39	—	0.10		
23:43:0118001:7639	1.18	486454.47	1377373.29	—	0.10		
23:43:0118001:7639	1.19	486450.17	1377372.77	—	0.10		
23:43:0118001:7639	1.20	486448.98	1377378.96	—	0.10		
23:43:0118001:7639	1.21	486453.02	1377379.68	—	0.10		
23:43:0118001:7639	1.22	486452.19	1377386.11	—	0.10		
23:43:0118001:7639	1.23	486448.82	1377402.10	—	0.10		

Начальник отдела		<u>С. П. Черечеча</u>
полное наименование должности	подпись	инициалы, фамилия

М.П.

КАДАСТРОВЫЙ ПЛАН ТЕРРИТОРИИ

Лист № 600	раздела 9	Всего листов раздела 9: 664	Всего разделов: 9	Всего листов: 2092
------------	-----------	-----------------------------	-------------------	--------------------

"14" января 2020 г. № 23/ИСХ/20-28715

Номер кадастрового квартала: 23:43:0118001

Кадастровый номер здания, сооружения, объекта незавершенного строительства	Номера точек контура	Координаты		Радиус (R)	Средняя квадратическая погрешность определения координат характерных точек контура, м	Глубина, высота, м	
		X	Y			H1	H2
1	2	3	4	5	6	7	8
23:43:0118001:7639	1.24	486446.02	1377417.34	—	0.10		
23:43:0118001:7639	1.25	486445.36	1377421.16	—	0.10		
23:43:0118001:7639	1.26	486443.86	1377432.34	—	0.10		
23:43:0118001:7639	1.27	486423.62	1377564.48	—	0.10		
23:43:0118001:7639	1.28	486451.78	1377568.51	—	0.10		
23:43:0118001:7639	1.29	486449.32	1377583.73	—	0.10		
23:43:0118001:7639	1.30	486447.62	1377597.23	—	0.10		
23:43:0118001:7639	1.31	486439.62	1377642.12	—	0.10		
23:43:0118001:7639	1.32	486466.71	1377648.03	—	0.10		
23:43:0118001:7639	2.1	486408.42	1377099.06	—	0.10		
23:43:0118001:7639	2.2	486402.80	1377133.71	—	0.10		
23:43:0118001:7639	2.3	486392.16	1377132.11	—	0.10		
23:43:0118001:7639	2.4	486387.84	1377161.07	—	0.10		
23:43:0118001:7639	3.1	486467.47	1377644.30	—	0.10		
23:43:0118001:7639	3.2	486466.71	1377648.03	—	0.10		
23:43:0118001:7639	3.3	486466.01	1377651.47	—	0.10		
23:43:0118001:7639	3.4	486504.33	1377658.42	—	0.10		
23:43:0118001:7642	1.1	486487.86	1376214.66	—	0.10		
23:43:0118001:7642	1.2	486487.92	1376221.59	—	0.10		
23:43:0118001:7642	1.3	486482.29	1376221.63	—	0.10		
23:43:0118001:7642	1.4	486482.23	1376214.70	—	0.10		
23:43:0118001:7642	1.1	486487.86	1376214.66	—	0.10		
23:43:0118001:7643	1.1	486444.22	1377187.63	—	0.10		
23:43:0118001:7643	1.2	486443.41	1377192.60	—	0.10		
23:43:0118001:7643	1.3	486438	1377191.72	—	0.10		

Начальник отдела		С. П. Черечеча
полное наименование должности	подпись	инициалы, фамилия

М.П.

КАДАСТРОВЫЙ ПЛАН ТЕРРИТОРИИ

Лист № 601	раздела 9	Всего листов раздела 9: 664	Всего разделов: 9	Всего листов: 2092
------------	-----------	-----------------------------	-------------------	--------------------

"14" января 2020 г. № 23/ИСХ/20-28715

Номер кадастрового квартала: 23:43:0118001

Кадастровый номер здания, сооружения, объекта незавершенного строительства	Номера точек контура	Координаты		Радиус (R)	Средняя квадратическая погрешность определения координат характерных точек контура, м	Глубина, высота, м	
		X	Y			H1	H2
1	2	3	4	5	6	7	8
23:43:0118001:7643	1.4	486438.81	1377186.75	—	0.10		
23:43:0118001:7643	1.1	486444.22	1377187.63	—	0.10		
23:43:0118001:7644	1.1	486400.05	1377601.34	—	0.10		
23:43:0118001:7644	1.2	486399.24	1377606.19	—	0.10		
23:43:0118001:7644	1.3	486390.45	1377604.72	—	0.10		
23:43:0118001:7644	1.4	486391.26	1377599.87	—	0.10		
23:43:0118001:7644	1.1	486400.05	1377601.34	—	0.10		
23:43:0118001:7647	1.1	488286.99	1376281.97	—	0.10		
23:43:0118001:7647	1.2	488302.53	1376288.86	—	0.10		
23:43:0118001:7647	1.3	488300.92	1376292.49	—	0.10		
23:43:0118001:7647	1.4	488285.35	1376285.60	—	0.10		
23:43:0118001:7647	1.5	488284.85	1376284.29	—	0.10		
23:43:0118001:7647	1.6	488285.35	1376283.16	—	0.10		
23:43:0118001:7647	1.7	488286.67	1376282.69	—	0.10		
23:43:0118001:7647	1.1	488286.99	1376281.97	—	0.10		
23:43:0118001:7648	1.1	486459.98	1375956.67	—	0.10		
23:43:0118001:7648	1.2	486458.42	1375966.79	—	0.10		
23:43:0118001:7648	1.3	486647.23	1376046.21	—	0.10		
23:43:0118001:7648	1.4	486698.19	1376054.97	—	0.10		
23:43:0118001:7648	1.5	486693.62	1376086.09	—	0.10		
23:43:0118001:7648	2.1	486458.72	1375957.02	—	0.10		
23:43:0118001:7648	2.2	486457.10	1375967.54	—	0.10		
23:43:0118001:7648	2.3	486646.76	1376047.31	—	0.10		
23:43:0118001:7648	2.4	486696.84	1376055.93	—	0.10		
23:43:0118001:7648	2.5	486692.46	1376085.69	—	0.10		

Начальник отдела		<u>С. П. Черечеча</u>
полное наименование должности	подпись	инициалы, фамилия

М.П.

КАДАСТРОВЫЙ ПЛАН ТЕРРИТОРИИ

Лист № 602	раздела 9	Всего листов раздела 9: 664	Всего разделов: 9	Всего листов: 2092
------------	-----------	-----------------------------	-------------------	--------------------

"14" января 2020 г. № 23/ИСХ/20-28715

Номер кадастрового квартала: 23:43:0118001

Кадастровый номер здания, сооружения, объекта незавершенного строительства	Номера точек контура	Координаты		Радиус (R)	Средняя квадратическая погрешность определения координат характерных точек контура, м	Глубина, высота, м	
		X	Y			H1	H2
1	2	3	4	5	6	7	8
23:43:0118001:7649	1.1	487949.94	1377989.17	—	0.10		
23:43:0118001:7649	1.2	487951.15	1377990.64	—	0.10		
23:43:0118001:7649	1.3	487950.55	1377994.68	—	0.10		
23:43:0118001:7649	1.4	487948.94	1377995.73	—	0.10		
23:43:0118001:7649	1.5	487937.12	1377993.96	—	0.10		
23:43:0118001:7649	1.6	487938.11	1377987.40	—	0.10		
23:43:0118001:7649	1.1	487949.94	1377989.17	—	0.10		
23:43:0118001:7650	1.1	488178.70	1376321.87	—	0.10		
23:43:0118001:7650	1.2	488178.97	1376323.62	—	0.10		
23:43:0118001:7650	1.3	488178.14	1376325.47	—	0.10		
23:43:0118001:7650	1.4	488176.65	1376326.46	—	0.10		
23:43:0118001:7650	1.5	488175.95	1376326.14	—	0.10		
23:43:0118001:7650	1.6	488172.87	1376332.98	—	0.10		
23:43:0118001:7650	1.7	488168.37	1376330.96	—	0.10		
23:43:0118001:7650	1.8	488167.83	1376332.16	—	0.10		
23:43:0118001:7650	1.9	488165.07	1376330.92	—	0.10		
23:43:0118001:7650	1.10	488165.61	1376329.72	—	0.10		
23:43:0118001:7650	1.11	488162.30	1376328.23	—	0.10		
23:43:0118001:7650	1.12	488162.04	1376326.47	—	0.10		
23:43:0118001:7650	1.13	488162.88	1376324.62	—	0.10		
23:43:0118001:7650	1.14	488164.36	1376323.64	—	0.10		
23:43:0118001:7650	1.15	488165.06	1376323.96	—	0.10		
23:43:0118001:7650	1.16	488168.13	1376317.13	—	0.10		
23:43:0118001:7650	1.1	488178.70	1376321.87	—	0.10		
23:43:0118001:7651	1.1	487948.39	1377869.40	—	0.10		

Начальник отдела		<u>С. П. Черечеча</u>
полное наименование должности	подпись	инициалы, фамилия

М.П.

КАДАСТРОВЫЙ ПЛАН ТЕРРИТОРИИ

Лист № 603	раздела 9	Всего листов раздела 9: 664	Всего разделов: 9	Всего листов: 2092
------------	-----------	-----------------------------	-------------------	--------------------

"14" января 2020 г. № 23/ИСХ/20-28715

Номер кадастрового квартала: 23:43:0118001

Кадастровый номер здания, сооружения, объекта незавершенного строительства	Номера точек контура	Координаты		Радиус (R)	Средняя квадратическая погрешность определения координат характерных точек контура, м	Глубина, высота, м	
		X	Y			H1	H2
1	2	3	4	5	6	7	8
23:43:0118001:7651	1.2	487947.33	1377876.51	—	0.10		
23:43:0118001:7651	1.3	487935.64	1377874.77	—	0.10		
23:43:0118001:7651	1.4	487935.76	1377873.93	—	0.10		
23:43:0118001:7651	1.5	487934.41	1377872.90	—	0.10		
23:43:0118001:7651	1.6	487934.67	1377871.12	—	0.10		
23:43:0118001:7651	1.7	487936.16	1377870.23	—	0.10		
23:43:0118001:7651	1.8	487936.55	1377867.63	—	0.10		
23:43:0118001:7651	1.1	487948.39	1377869.40	—	0.10		
23:43:0118001:7652	1.1	487946.74	1377884.86	—	0.10		
23:43:0118001:7652	1.2	487945.76	1377891.43	—	0.10		
23:43:0118001:7652	1.3	487933.92	1377889.66	—	0.10		
23:43:0118001:7652	1.4	487932.68	1377888.20	—	0.10		
23:43:0118001:7652	1.5	487933.29	1377884.15	—	0.10		
23:43:0118001:7652	1.6	487934.91	1377883.10	—	0.10		
23:43:0118001:7652	1.1	487946.74	1377884.86	—	0.10		
23:43:0118001:7653	1.1	488036.38	1377978.63	—	0.10		
23:43:0118001:7653	1.2	488037.01	1377980.37	—	0.10		
23:43:0118001:7653	1.3	488035.69	1377989.23	—	0.10		
23:43:0118001:7653	1.4	488024.81	1377987.61	—	0.10		
23:43:0118001:7653	1.5	488026.14	1377978.67	—	0.10		
23:43:0118001:7653	1.6	488032.85	1377979.67	—	0.10		
23:43:0118001:7653	1.7	488034.15	1377978.29	—	0.10		
23:43:0118001:7653	1.1	488036.38	1377978.63	—	0.10		
23:43:0000000:1290	1.1	485916.16	1378980.65	—	0.10		
23:43:0000000:1290	1.2	485915.33	1378986.63	—	0.10		

Начальник отдела		<u>С. П. Черечеча</u>
полное наименование должности	подпись	инициалы, фамилия

М.П.

КАДАСТРОВЫЙ ПЛАН ТЕРРИТОРИИ

Лист № 604	раздела 9	Всего листов раздела 9: 664	Всего разделов: 9	Всего листов: 2092
------------	-----------	-----------------------------	-------------------	--------------------

"14" января 2020 г. № 23/ИСХ/20-28715

Номер кадастрового квартала: 23:43:0118001

Кадастровый номер здания, сооружения, объекта незавершенного строительства	Номера точек контура	Координаты		Радиус (R)	Средняя квадратическая погрешность определения координат характерных точек контура, м	Глубина, высота, м	
		X	Y			H1	H2
1	2	3	4	5	6	7	8
23:43:0000000:1290	1.3	485907.43	1378983.83	—	0.10		
23:43:0000000:1290	1.4	485908.46	1378977.95	—	0.10		
23:43:0000000:1290	1.1	485916.16	1378980.65	—	0.10		
23:43:0000000:1290	2.1	486684.19	1374927.12	—	0.10		
23:43:0000000:1290	2.2	486683.37	1374928.88	—	0.10		
23:43:0000000:1290	2.3	486675.50	1374925.18	—	0.10		
23:43:0000000:1290	2.4	486673.86	1374927.80	—	0.10		
23:43:0000000:1290	2.5	486669.86	1374936.47	—	0.10		
23:43:0000000:1290	2.6	486669.91	1374937.87	—	0.10		
23:43:0000000:1290	2.7	486664.02	1374947.74	—	0.10		
23:43:0000000:1290	2.8	486620.83	1374928.99	—	0.10		
23:43:0000000:1290	2.9	486612.93	1374943.70	—	0.10		
23:43:0000000:1290	2.10	486603.05	1374963.22	—	0.10		
23:43:0000000:1290	2.11	486590.23	1374993.44	—	0.10		
23:43:0000000:1290	2.12	486587.54	1374999.86	—	0.10		
23:43:0000000:1290	2.13	486586.64	1375001.95	—	0.10		
23:43:0000000:1290	2.14	486560.37	1375062.13	—	0.10		
23:43:0000000:1290	2.15	486518.02	1375054.59	—	0.10		
23:43:0000000:1290	2.16	486503.12	1375080.79	—	0.10		
23:43:0000000:1290	2.17	486480.09	1375108.60	—	0.10		
23:43:0000000:1290	2.18	486472.45	1375123.65	—	0.10		
23:43:0000000:1290	2.19	486460.75	1375146.62	—	0.10		
23:43:0000000:1290	2.20	486444.05	1375184.59	—	0.10		
23:43:0000000:1290	2.21	486439.30	1375195.85	—	0.10		
23:43:0000000:1290	2.22	486434.80	1375207.65	—	0.10		

Начальник отдела		С. П. Черечеча
полное наименование должности	подпись	инициалы, фамилия

М.П.

КАДАСТРОВЫЙ ПЛАН ТЕРРИТОРИИ

Лист № 605	раздела 9	Всего листов раздела 9: 664	Всего разделов: 9	Всего листов: 2092
------------	-----------	-----------------------------	-------------------	--------------------

"14" января 2020 г. № 23/ИСХ/20-28715

Номер кадастрового квартала: 23:43:0118001

Кадастровый номер здания, сооружения, объекта незавершенного строительства	Номера точек контура	Координаты		Радиус (R)	Средняя квадратическая погрешность определения координат характерных точек контура, м	Глубина, высота, м	
		X	Y			Н1	Н2
1	2	3	4	5	6	7	8
23:43:0000000:1290	2.23	486431.10	1375216.80	—	0.10		
23:43:0000000:1290	2.24	486429.28	1375220.75	—	0.10		
23:43:0000000:1290	2.25	486419.41	1375240.75	—	0.10		
23:43:0000000:1290	2.26	486403.74	1375284.82	—	0.10		
23:43:0000000:1290	2.27	486402.83	1375292.89	—	0.10		
23:43:0000000:1290	2.28	486390.82	1375321.46	—	0.10		
23:43:0000000:1290	2.29	486389.93	1375331.50	—	0.10		
23:43:0000000:1290	2.30	486370.61	1375369.47	—	0.10		
23:43:0000000:1290	2.31	486425.61	1375398.19	—	0.10		
23:43:0000000:1290	2.32	486420.44	1375409.44	—	0.10		
23:43:0000000:1290	2.33	486417.12	1375417	—	0.10		
23:43:0000000:1290	2.34	486416.21	1375418.86	—	0.10		
23:43:0000000:1290	2.35	486415.72	1375423.83	—	0.10		
23:43:0000000:1290	2.36	486406.63	1375461.13	—	0.10		
23:43:0000000:1290	2.37	486375.88	1375548.42	—	0.10		
23:43:0000000:1290	2.38	486360.75	1375595.36	—	0.10		
23:43:0000000:1290	2.39	486349.07	1375643.14	—	0.10		
23:43:0000000:1290	2.40	486339.42	1375692.44	—	0.10		
23:43:0000000:1290	2.41	486331.73	1375744.55	—	0.10		
23:43:0000000:1290	2.42	486325.95	1375800.54	—	0.10		
23:43:0000000:1290	2.43	486323.31	1375853.07	—	0.10		
23:43:0000000:1290	2.44	486321.71	1375892.75	—	0.10		
23:43:0000000:1290	2.45	486317.48	1375953.98	—	0.10		
23:43:0000000:1290	2.46	486304.24	1376166.39	—	0.10		
23:43:0000000:1290	2.47	486296.98	1376270.91	—	0.10		

Начальник отдела		<u>С. П. Черечеча</u>
полное наименование должности	подпись	инициалы, фамилия

М.П.

КАДАСТРОВЫЙ ПЛАН ТЕРРИТОРИИ

Лист № 606	раздела 9	Всего листов раздела 9: 664	Всего разделов: 9	Всего листов: 2092
------------	-----------	-----------------------------	-------------------	--------------------

"14" января 2020 г. № 23/ИСХ/20-28715

Номер кадастрового квартала: 23:43:0118001

Кадастровый номер здания, сооружения, объекта незавершенного строительства	Номера точек контура	Координаты		Радиус (R)	Средняя квадратическая погрешность определения координат характерных точек контура, м	Глубина, высота, м	
		X	Y			H1	H2
1	2	3	4	5	6	7	8
23:43:0000000:1290	2.48	486284.69	1376474.98	—	0.10		
23:43:0000000:1290	2.49	486278.45	1376573.88	—	0.10		
23:43:0000000:1290	2.50	486270.61	1376697.26	—	0.10		
23:43:0000000:1290	2.51	486267.62	1376775.27	—	0.10		
23:43:0000000:1290	2.52	486267	1376791.11	—	0.10		
23:43:0000000:1290	2.53	486278.70	1376817.12	—	0.10		
23:43:0000000:1290	2.54	486292.62	1376841.23	—	0.10		
23:43:0000000:1290	2.55	486319.56	1376876.06	—	0.10		
23:43:0000000:1290	2.56	486360.20	1376924.78	—	0.10		
23:43:0000000:1290	2.57	486407.47	1376965.64	—	0.10		
23:43:0000000:1290	2.58	486434.96	1376983.19	—	0.10		
23:43:0000000:1290	2.59	486474.48	1377003.07	—	0.10		
23:43:0000000:1290	2.60	486502.41	1377013.06	—	0.10		
23:43:0000000:1290	2.61	486505.34	1377017.56	—	0.10		
23:43:0000000:1290	2.62	486498.72	1377065.82	—	0.10		
23:43:0000000:1290	2.63	486495.34	1377097.25	—	0.10		
23:43:0000000:1290	2.64	486485.29	1377156.67	—	0.10		
23:43:0000000:1290	2.65	486472.32	1377232.77	—	0.10		
23:43:0000000:1290	2.66	486470.10	1377235.36	—	0.10		
23:43:0000000:1290	2.67	486446.95	1377231.30	—	0.10		
23:43:0000000:1290	2.68	486446.01	1377232.30	—	0.10		
23:43:0000000:1290	2.69	486441.57	1377261.60	—	0.10		
23:43:0000000:1290	2.70	486405.91	1377475.40	—	0.10		
23:43:0000000:1290	2.71	486398.96	1377516.55	—	0.10		
23:43:0000000:1290	2.72	486395.22	1377540.41	—	0.10		

Начальник отдела		С. П. Черечеча
полное наименование должности	подпись	инициалы, фамилия

М.П.

КАДАСТРОВЫЙ ПЛАН ТЕРРИТОРИИ

Лист № 607	раздела 9	Всего листов раздела 9: 664	Всего разделов: 9	Всего листов: 2092
------------	-----------	-----------------------------	-------------------	--------------------

"14" января 2020 г. № 23/ИСХ/20-28715

Номер кадастрового квартала: 23:43:0118001

Кадастровый номер здания, сооружения, объекта незавершенного строительства	Номера точек контура	Координаты		Радиус (R)	Средняя квадратическая погрешность определения координат характерных точек контура, м	Глубина, высота, м	
		X	Y			H1	H2
1	2	3	4	5	6	7	8
23:43:0000000:1290	2.73	486391.34	1377564.21	—	0.10		
23:43:0000000:1290	2.74	486387.46	1377586.33	—	0.10		
23:43:0000000:1290	2.75	486386.79	1377589.57	—	0.10		
23:43:0000000:1290	2.76	486384.16	1377610.09	—	0.10		
23:43:0000000:1290	2.77	486393.23	1377611.63	—	0.10		
23:43:0000000:1290	2.78	486395.73	1377612.06	—	0.10		
23:43:0000000:1290	2.79	486395.46	1377613.65	—	0.10		
23:43:0000000:1290	2.80	486392.02	1377612.79	—	0.10		
23:43:0000000:1290	2.81	486382.35	1377611.23	—	0.10		
23:43:0000000:1290	2.82	486385.13	1377589.12	—	0.10		
23:43:0000000:1290	2.83	486337.95	1377581.26	—	0.10		
23:43:0000000:1290	2.84	486279.51	1377571.37	—	0.10		
23:43:0000000:1290	2.85	486236.02	1377563.42	—	0.10		
23:43:0000000:1290	2.86	486227.70	1377562.33	—	0.10		
23:43:0000000:1290	2.87	486226.73	1377562.97	—	0.10		
23:43:0000000:1290	2.88	486219.24	1377610.97	—	0.10		
23:43:0000000:1290	2.89	486210.32	1377664.95	—	0.10		
23:43:0000000:1290	2.90	486202.40	1377713.90	—	0.10		
23:43:0000000:1290	2.91	486193	1377769.10	—	0.10		
23:43:0000000:1290	2.92	486183.48	1377824.64	—	0.10		
23:43:0000000:1290	2.93	486173.19	1377879.22	—	0.10		
23:43:0000000:1290	2.94	486170.62	1377883.84	—	0.10		
23:43:0000000:1290	2.95	486103.05	1377932.67	—	0.10		
23:43:0000000:1290	2.96	486059.91	1377964.98	—	0.10		
23:43:0000000:1290	2.97	486048.11	1378038.72	—	0.10		

Начальник отдела		С. П. Черечеча
полное наименование должности	подпись	инициалы, фамилия

М.П.

КАДАСТРОВЫЙ ПЛАН ТЕРРИТОРИИ

Лист № 608	раздела 9	Всего листов раздела 9: 664	Всего разделов: 9	Всего листов: 2092
------------	-----------	-----------------------------	-------------------	--------------------

"14" января 2020 г. № 23/ИСХ/20-28715

Номер кадастрового квартала: 23:43:0118001

Кадастровый номер здания, сооружения, объекта незавершенного строительства	Номера точек контура	Координаты		Радиус (R)	Средняя квадратическая погрешность определения координат характерных точек контура, м	Глубина, высота, м	
		X	Y			H1	H2
1	2	3	4	5	6	7	8
23:43:0000000:1290	2.98	486037.91	1378111.86	—	0.10		
23:43:0000000:1290	2.99	486035.04	1378136.73	—	0.10		
23:43:0000000:1290	2.100	486028.53	1378155.68	—	0.10		
23:43:0000000:1290	2.101	486024.70	1378169.03	—	0.10		
23:43:0000000:1290	2.102	486024.53	1378173.05	—	0.10		
23:43:0000000:1290	2.103	486025.09	1378176.11	—	0.10		
23:43:0000000:1290	2.104	486024.44	1378242.82	—	0.10		
23:43:0000000:1290	2.105	486026.52	1378269.68	—	0.10		
23:43:0000000:1290	2.106	486031.20	1378313.93	—	0.10		
23:43:0000000:1290	2.107	486031.76	1378318.56	—	0.10		
23:43:0000000:1290	2.108	486071.50	1378445.22	—	0.10		
23:43:0000000:1290	2.109	486070.48	1378449.70	—	0.10		
23:43:0000000:1290	2.110	486052.73	1378457.13	—	0.10		
23:43:0000000:1290	2.111	486002.31	1378479.74	—	0.10		
23:43:0000000:1290	2.112	485999.30	1378481.31	—	0.10		
23:43:0000000:1290	2.113	486013.17	1378545.10	—	0.10		
23:43:0000000:1290	2.114	486014.42	1378549.69	—	0.10		
23:43:0000000:1290	2.115	485967.03	1378603.61	—	0.10		
23:43:0000000:1290	2.116	485961.99	1378603.70	—	0.10		
23:43:0000000:1290	2.117	485969.07	1378686.66	—	0.10		
23:43:0000000:1290	2.118	485969.41	1378715.56	—	0.10		
23:43:0000000:1290	2.119	485969.68	1378717.91	—	0.10		
23:43:0000000:1290	2.120	485961.17	1378784.35	—	0.10		
23:43:0000000:1290	2.121	485960.64	1378790.20	—	0.10		
23:43:0000000:1290	2.122	485954.48	1378833.23	—	0.10		

Начальник отдела		<u>С. П. Черечеча</u>
полное наименование должности	подпись	инициалы, фамилия

М.П.

КАДАСТРОВЫЙ ПЛАН ТЕРРИТОРИИ

Лист № 609	раздела 9	Всего листов раздела 9: 664	Всего разделов: 9	Всего листов: 2092
------------	-----------	-----------------------------	-------------------	--------------------

"14" января 2020 г. № 23/ИСХ/20-28715

Номер кадастрового квартала: 23:43:0118001

Кадастровый номер здания, сооружения, объекта незавершенного строительства	Номера точек контура	Координаты		Радиус (R)	Средняя квадратическая погрешность определения координат характерных точек контура, м	Глубина, высота, м	
		X	Y			H1	H2
1	2	3	4	5	6	7	8
23:43:0000000:1290	2.123	485951.82	1378850.93	—	0.10		
23:43:0000000:1290	2.124	485948.97	1378869.29	—	0.10		
23:43:0000000:1290	2.125	485944.96	1378895.74	—	0.10		
23:43:0000000:1290	2.126	485939.53	1378924.64	—	0.10		
23:43:0000000:1290	2.127	485936.69	1378943.78	—	0.10		
23:43:0000000:1290	2.128	485935.04	1378952.16	—	0.10		
23:43:0000000:1290	2.129	485931.74	1378973.47	—	0.10		
23:43:0000000:1290	2.130	485930.56	1378983.18	—	0.10		
23:43:0000000:1290	2.131	485929.09	1378984.25	—	0.10		
23:43:0000000:1290	2.132	485927.66	1378984.51	—	0.10		
23:43:0000000:1290	2.133	485926.01	1378984.22	—	0.10		
23:43:0000000:1290	2.134	485915.89	1378982.53	—	0.10		
23:43:0000000:1290	3.1	486397.65	1377617.31	—	0.10		
23:43:0000000:1290	3.2	486396.77	1377622.22	—	0.10		
23:43:0000000:1290	3.3	486387.56	1377620.61	—	0.10		
23:43:0000000:1290	3.4	486388.40	1377615.70	—	0.10		
23:43:0000000:1290	3.1	486397.65	1377617.31	—	0.10		
23:43:0000000:2008	1.1	488535.27	1377772.55	—	0.10		
23:43:0000000:2008	1.2	488540.74	1377745.10	—	0.10		
23:43:0000000:2008	1.3	488327.60	1377712.10	—	0.10		
23:43:0000000:2008	1.4	488151.15	1378875.50	—	0.10		
23:43:0000000:2082	1.1	485901.74	1378734.55	0.20	0.10		
23:43:0000000:2082	2.1	485917.66	1378656.64	0.20	0.10		
23:43:0000000:2082	3.1	486243.48	1378727.10	0.20	0.10		
23:43:0000000:2082	4.1	486237.75	1378760.80	0.20	0.10		

Начальник отдела		<u>С. П. Черечеча</u>
полное наименование должности	подпись	инициалы, фамилия

М.П.

КАДАСТРОВЫЙ ПЛАН ТЕРРИТОРИИ

Лист № 610	раздела 9	Всего листов раздела 9: 664	Всего разделов: 9	Всего листов: 2092
------------	-----------	-----------------------------	-------------------	--------------------

"14" января 2020 г. № 23/ИСХ/20-28715

Номер кадастрового квартала: 23:43:0118001

Кадастровый номер здания, сооружения, объекта незавершенного строительства	Номера точек контура	Координаты		Радиус (R)	Средняя квадратическая погрешность определения координат характерных точек контура, м	Глубина, высота, м	
		X	Y			H1	H2
1	2	3	4	5	6	7	8
23:43:0000000:2082	5.1	486390.45	1378783.89	0.20	0.10		
23:43:0000000:2082	6.1	486384.59	1378832.90	0.20	0.10		
23:43:0000000:2082	7.1	486242.81	1378731.04	0.20	0.10		
23:43:0000000:13473	1.1	482445.48	1377960.68	0.75	0.03		
23:43:0000000:13473	2.1	482556.09	1377964.64	0.75	0.03		
23:43:0000000:13473	3.1	482750.93	1377992.86	0.75	0.03		
23:43:0000000:13473	4.1	482785.56	1377999.86	0.75	0.03		
23:43:0000000:13473	5.1	482865.52	1378012.45	0.75	0.03		
23:43:0000000:13473	6.1	482970.58	1378026.81	0.75	0.03		
23:43:0000000:13473	7.1	483127.37	1378050.64	0.75	0.03		
23:43:0000000:13473	8.1	483796.55	1378159.84	0.75	0.03		
23:43:0000000:13473	9.1	483765.27	1378376.30	0.75	0.03		
23:43:0000000:13473	10.1	483735.91	1378568.69	0.75	0.03		
23:43:0000000:13473	11.1	484069.26	1378203.47	0.75	0.03		
23:43:0000000:13473	12.1	484059.21	1378268.24	0.75	0.03		
23:43:0000000:13473	13.1	484044.86	1378368.58	0.75	0.03		
23:43:0000000:13473	14.1	484394.01	1378426.58	0.75	0.03		
23:43:0000000:13473	15.1	484703.73	1378500.41	0.75	0.03		
23:43:0000000:13473	16.1	484987.12	1378536.11	0.75	0.03		
23:43:0000000:13473	17.1	485285.26	1378582.47	0.75	0.03		
23:43:0000000:13473	18.1	485324.67	1378541.06	0.75	0.03		
23:43:0000000:13473	19.1	485414.92	1378570.60	0.75	0.03		
23:43:0000000:13473	20.1	485617.60	1378617.13	0.75	0.03		
23:43:0000000:13473	21.1	485882.85	1378703.91	0.75	0.03		
23:43:0000000:13473	22.1	485895.12	1378707.58	0.75	0.03		

Начальник отдела		<u>С. П. Черечеча</u>
полное наименование должности	подпись	инициалы, фамилия

М.П.

КАДАСТРОВЫЙ ПЛАН ТЕРРИТОРИИ

Лист № 611	раздела 9	Всего листов раздела 9: 664	Всего разделов: 9	Всего листов: 2092
------------	-----------	-----------------------------	-------------------	--------------------

"14" января 2020 г. № 23/ИСХ/20-28715

Номер кадастрового квартала: 23:43:0118001

Кадастровый номер здания, сооружения, объекта незавершенного строительства	Номера точек контура	Координаты		Радиус (R)	Средняя квадратическая погрешность определения координат характерных точек контура, м	Глубина, высота, м	
		X	Y			H1	H2
1	2	3	4	5	6	7	8
23:43:0000000:13473	23.1	485944.15	1378718.60	0.75	0.03		
23:43:0000000:13473	24.1	485979.92	1378726.61	0.75	0.03		
23:43:0000000:13473	25.1	485989.22	1378706.68	0.75	0.03		
23:43:0000000:13473	26.1	486619	1378822.49	0.75	0.03		
23:43:0000000:13473	27.1	486670.18	1378833.12	0.75	0.03		
23:43:0000000:13473	28.1	487076.41	1378902.60	0.75	0.03		
23:43:0000000:13473	29.1	487097.23	1378908.31	0.75	0.03		
23:43:0000000:13473	30.1	487192.35	1378924.56	0.75	0.03		
23:43:0000000:13473	31.1	487227.97	1378694.53	0.75	0.03		
23:43:0000000:13473	32.1	487270.54	1378695.86	0.75	0.03		
23:43:0000000:13473	33.1	488038.46	1378825.90	0.75	0.03		
23:43:0000000:13473	34.1	488157.13	1378837.55	0.75	0.03		
23:43:0000000:13473	35.1	488187.76	1378836.42	0.75	0.03		
23:43:0000000:13473	36.1	488241.72	1378845.74	0.75	0.03		
23:43:0000000:13473	37.1	488443.74	1378924.26	0.75	0.03		
23:43:0000000:13473	38.1	488527.19	1378959.10	0.75	0.03		
23:43:0000000:13473	39.1	488566.62	1378963.74	0.75	0.03		
23:43:0000000:13473	40.1	488578.98	1378946.59	0.75	0.03		
23:43:0000000:13473	41.1	488583.41	1378923.04	0.75	0.03		
23:43:0000000:13473	42.1	488652.73	1378928.96	0.75	0.03		
23:43:0000000:13473	43.1	488759.02	1378946.89	0.75	0.03		
23:43:0000000:13473	44.1	488821.95	1378951.16	0.75	0.03		
23:43:0000000:13473	45.1	488837.38	1378858.11	0.75	0.03		
23:43:0000000:13473	46.1	489052.12	1378862.51	0.75	0.03		
23:43:0000000:13473	47.1	489052.93	1379049.53	0.75	0.03		

Начальник отдела		<u>С. П. Черечеча</u>
полное наименование должности	подпись	инициалы, фамилия

М.П.

КАДАСТРОВЫЙ ПЛАН ТЕРРИТОРИИ

Лист № 612	раздела 9	Всего листов раздела 9: 664	Всего разделов: 9	Всего листов: 2092
------------	-----------	-----------------------------	-------------------	--------------------

"14" января 2020 г. № 23/ИСХ/20-28715

Номер кадастрового квартала: 23:43:0118001

Кадастровый номер здания, сооружения, объекта незавершенного строительства	Номера точек контура	Координаты		Радиус (R)	Средняя квадратическая погрешность определения координат характерных точек контура, м	Глубина, высота, м	
		X	Y			H1	H2
1	2	3	4	5	6	7	8
23:43:0000000:13473	48.1	489178.83	1379050.39	0.75	0.03		
23:43:0000000:13473	49.1	489178.92	1379035.58	0.75	0.03		
23:43:0000000:13473	50.1	483725.18	1378719.31	0.75	0.03		
23:43:0000000:13473	51.1	483895.08	1378744.48	0.75	0.03		
23:43:0000000:13473	52.1	483957.47	1378755.22	0.75	0.03		
23:43:0000000:13473	53.1	483971.56	1378747.94	0.75	0.03		
23:43:0000000:13473	54.1	483990.82	1378626.83	0.75	0.03		
23:43:0000000:13473	55.1	483983.49	1378625.56	0.75	0.03		
23:43:0000000:13473	56.1	484010.13	1378477.17	0.75	0.03		
23:43:0000000:13473	57.1	484023.37	1378380.05	0.75	0.03		
23:43:0000000:13473	58.1	484421.52	1378444.27	0.75	0.03		
23:43:0000000:13473	59.1	484725.87	1378514.96	0.75	0.03		
23:43:0000000:13473	60.1	485298.14	1378592.38	0.75	0.03		
23:43:0000000:13473	61.1	485313.74	1378559.64	0.75	0.03		
23:43:0000000:13473	62.1	485420.21	1378580.43	0.75	0.03		
23:43:0000000:13473	63.1	485628.87	1378638.02	0.75	0.03		
23:43:0000000:13473	64.1	485978.36	1378737.43	0.75	0.03		
23:43:0000000:13473	65.1	486044.35	1378743.05	0.75	0.03		
23:43:0000000:13473	66.1	486151.07	1378762.42	0.75	0.03		
23:43:0000000:13473	67.1	486412.63	1378809.53	0.75	0.03		
23:43:0000000:13473	68.1	486605.24	1378844.55	0.75	0.03		
23:43:0000000:13473	69.1	486639.55	1378849.29	0.75	0.03		
23:43:0000000:13473	70.1	486872.58	1378889.13	0.75	0.03		
23:43:0000000:13473	71.1	486874.44	1378879.99	0.75	0.03		
23:43:0000000:13473	72.1	487108.32	1378920.68	0.75	0.03		

Начальник отдела		<u>С. П. Черечеча</u>
полное наименование должности	подпись	инициалы, фамилия

М.П.

КАДАСТРОВЫЙ ПЛАН ТЕРРИТОРИИ

Лист № 613	раздела 9	Всего листов раздела 9: 664	Всего разделов: 9	Всего листов: 2092
------------	-----------	-----------------------------	-------------------	--------------------

"14" января 2020 г. № 23/ИСХ/20-28715

Номер кадастрового квартала: 23:43:0118001

Кадастровый номер здания, сооружения, объекта незавершенного строительства	Номера точек контура	Координаты		Радиус (R)	Средняя квадратическая погрешность определения координат характерных точек контура, м	Глубина, высота, м	
		X	Y			H1	H2
1	2	3	4	5	6	7	8
23:43:0000000:13473	73.1	487199.05	1378935.50	0.75	0.03		
23:43:0000000:13473	74.1	487221.03	1378801.38	0.75	0.03		
23:43:0000000:13473	75.1	487237.03	1378700.37	0.75	0.03		
23:43:0000000:13473	76.1	488097.45	1378842.13	0.75	0.03		
23:43:0000000:13473	77.1	488171.56	1378839.30	0.75	0.03		
23:43:0000000:13473	78.1	488226.27	1378845.94	0.75	0.03		
23:43:0000000:13473	79.1	488332.73	1378889.43	0.75	0.03		
23:43:0000000:13473	80.1	488503.17	1378958.92	0.75	0.03		
23:43:0000000:13473	81.1	488582.59	1378971.11	0.75	0.03		
23:43:0000000:13473	82.1	488590.33	1378925.93	0.75	0.03		
23:43:0000000:13473	83.1	488685.42	1378937.42	0.75	0.03		
23:43:0000000:13473	84.1	488754.50	1378949.45	0.75	0.03		
23:43:0000000:13473	85.1	488828.11	1378957.96	0.75	0.03		
23:43:0000000:13473	86.1	488844.18	1378862.24	0.75	0.03		
23:43:0000000:13473	87.1	489048.56	1378867.48	0.75	0.03		
23:43:0000000:13473	88.1	489048.67	1379061.79	0.75	0.03		
23:43:0000000:13473	89.1	489178.85	1379061.51	0.75	0.03		
23:43:0000000:13544	1.1	482714.11	1378549.20	0.50	0.10		
23:43:0000000:13544	2.1	482736.81	1378535.53	0.50	0.10		
23:43:0000000:13544	3.1	482737.70	1378462.95	0.50	0.10		
23:43:0000000:13544	4.1	482740.49	1378349.66	0.50	0.10		
23:43:0000000:13544	5.1	482856.24	1378349.47	0.50	0.10		
23:43:0000000:13544	6.1	482878.68	1378340.25	0.50	0.10		
23:43:0000000:13544	7.1	482901.12	1378283.50	0.50	0.10		
23:43:0000000:13544	8.1	482982.47	1378293.12	0.50	0.10		

Начальник отдела		<u>С. П. Черечеча</u>
полное наименование должности	подпись	инициалы, фамилия

М.П.

КАДАСТРОВЫЙ ПЛАН ТЕРРИТОРИИ

Лист № 614	раздела 9	Всего листов раздела 9: 664	Всего разделов: 9	Всего листов: 2092
------------	-----------	-----------------------------	-------------------	--------------------

"14" января 2020 г. № 23/ИСХ/20-28715

Номер кадастрового квартала: 23:43:0118001

Кадастровый номер здания, сооружения, объекта незавершенного строительства	Номера точек контура	Координаты		Радиус (R)	Средняя квадратическая погрешность определения координат характерных точек контура, м	Глубина, высота, м	
		X	Y			H1	H2
1	2	3	4	5	6	7	8
23:43:0000000:13544	9.1	482984.57	1378285.98	0.50	0.10		
23:43:0000000:13544	10.1	483173.41	1378311.29	0.50	0.10		
23:43:0000000:13544	11.1	483268.31	1378326.67	0.50	0.10		
23:43:0000000:13544	12.1	483361.82	1378340.58	0.50	0.10		
23:43:0000000:13544	13.1	483396.10	1378345.86	0.50	0.10		
23:43:0000000:13544	14.1	483395.52	1378351.08	0.50	0.10		
23:43:0000000:13544	15.1	483435.82	1378357.66	0.50	0.10		
23:43:0000000:13544	16.1	483513.39	1378368.12	0.50	0.10		
23:43:0000000:13544	17.1	483508.02	1378405.17	0.50	0.10		
23:43:0000000:13544	18.1	483498.04	1378470.58	0.50	0.10		
23:43:0000000:13544	19.1	483488.76	1378529.84	0.50	0.10		
23:43:0000000:13544	20.1	483476.54	1378615.24	0.50	0.10		
23:43:0000000:13544	21.1	483521.96	1378621.23	0.50	0.10		
23:43:0000000:13544	22.1	483511.70	1378678.56	0.50	0.10		
23:43:0000000:13544	23.1	483521.56	1378680.25	0.50	0.10		
23:43:0000000:13544	24.1	483507.01	1378786.24	0.50	0.10		
23:43:0000000:13544	25.1	483494.72	1378876.39	0.50	0.10		
23:43:0000000:13544	26.1	483478.92	1378968.72	0.50	0.10		
23:43:0000000:13544	27.1	483470.60	1379023.76	0.50	0.10		
23:43:0000000:13544	28.1	483463.61	1379077.92	0.50	0.10		
23:43:0000000:13544	29.1	483452.43	1379174.31	0.50	0.10		
23:43:0000000:13544	30.1	483504.39	1379182.96	0.50	0.10		
23:43:0000000:13544	31.1	483590.15	1379193.27	0.50	0.10		
23:43:0000000:13544	32.1	483670.11	1379206.83	0.50	0.10		
23:43:0000000:13544	33.1	483761.32	1379222.69	0.50	0.10		

Начальник отдела		С. П. Черечеча
полное наименование должности	подпись	инициалы, фамилия

М.П.

КАДАСТРОВЫЙ ПЛАН ТЕРРИТОРИИ

Лист № 615	раздела 9	Всего листов раздела 9: 664	Всего разделов: 9	Всего листов: 2092
------------	-----------	-----------------------------	-------------------	--------------------

"14" января 2020 г. № 23/ИСХ/20-28715

Номер кадастрового квартала: 23:43:0118001

Кадастровый номер здания, сооружения, объекта незавершенного строительства	Номера точек контура	Координаты		Радиус (R)	Средняя квадратическая погрешность определения координат характерных точек контура, м	Глубина, высота, м	
		X	Y			H1	H2
1	2	3	4	5	6	7	8
23:43:0000000:13544	34.1	483843.29	1379235.35	0.50	0.10		
23:43:0000000:13544	35.1	483921.22	1379246.94	0.50	0.10		
23:43:0000000:13544	36.1	484007.47	1379257.86	0.50	0.10		
23:43:0000000:13544	37.1	484078.96	1379269.06	0.50	0.10		
23:43:0000000:13544	38.1	484167.38	1379282.39	0.50	0.10		
23:43:0000000:13544	39.1	484247.65	1379293.06	0.50	0.10		
23:43:0000000:13544	40.1	484259.45	1379204.69	0.50	0.10		
23:43:0000000:13544	41.1	484263.93	1379171.64	0.50	0.10		
23:43:0000000:13544	42.1	484266.44	1379171.53	0.50	0.10		
23:43:0000000:13544	43.1	484274.84	1379098.65	0.50	0.10		
23:43:0000000:13544	44.1	484290.13	1378991.56	0.50	0.10		
23:43:0000000:13544	45.1	484302.29	1378989.65	0.50	0.10		
23:43:0000000:13544	46.1	484312.93	1378901.17	0.50	0.10		
23:43:0000000:13544	47.1	484323.74	1378834.05	0.50	0.10		
23:43:0000000:13544	48.1	484335.47	1378760.13	0.50	0.10		
23:43:0000000:13544	49.1	484350.62	1378655.53	0.50	0.10		
23:43:0000000:13544	50.1	484363.79	1378573.51	0.50	0.10		
23:43:0000000:13544	51.1	484375.60	1378502.54	0.50	0.10		
23:43:0000000:13544	52.1	484386.31	1378427.79	0.50	0.10		
23:43:0000000:13544	53.1	484398.63	1378348.94	0.50	0.10		
23:43:0000000:13544	54.1	484490.24	1378360.39	0.50	0.10		
23:43:0000000:13544	55.1	484490.80	1378357.67	0.50	0.10		
23:43:0000000:13544	56.1	484539.40	1378364.77	0.50	0.10		
23:43:0000000:13544	57.1	484662.65	1378388.43	0.50	0.10		
23:43:0000000:13544	58.1	484704.32	1378397.96	0.50	0.10		

Начальник отдела		<u>С. П. Черечеча</u>
полное наименование должности	подпись	инициалы, фамилия

М.П.

КАДАСТРОВЫЙ ПЛАН ТЕРРИТОРИИ

Лист № 616	раздела 9	Всего листов раздела 9: 664	Всего разделов: 9	Всего листов: 2092
------------	-----------	-----------------------------	-------------------	--------------------

"14" января 2020 г. № 23/ИСХ/20-28715

Номер кадастрового квартала: 23:43:0118001

Кадастровый номер здания, сооружения, объекта незавершенного строительства	Номера точек контура	Координаты		Радиус (R)	Средняя квадратическая погрешность определения координат характерных точек контура, м	Глубина, высота, м	
		X	Y			H1	H2
1	2	3	4	5	6	7	8
23:43:0000000:13544	59.1	484706.23	1378389.88	0.50	0.10		
23:43:0000000:13544	60.1	484790.95	1378409.15	0.50	0.10		
23:43:0000000:13544	61.1	484864.97	1378429	0.50	0.10		
23:43:0000000:13544	62.1	484892.64	1378258.95	0.50	0.10		
23:43:0000000:13544	63.1	484930.03	1378262.21	0.50	0.10		
23:43:0000000:13544	64.1	485030.54	1378275.04	0.50	0.10		
23:43:0000000:13544	65.1	485048.85	1378192.19	0.50	0.10		
23:43:0000000:13544	66.1	485071.11	1378091.34	0.50	0.10		
23:43:0000000:13544	67.1	485103.10	1378096.42	0.50	0.10		
23:43:0000000:13544	68.1	485135.10	1378001.04	0.50	0.10		
23:43:0000000:13544	69.1	485149.90	1377883.66	0.50	0.10		
23:43:0000000:13544	70.1	485158.83	1377884.07	0.50	0.10		
23:43:0000000:13544	71.1	485171.99	1377809.02	0.50	0.10		
23:43:0000000:13544	72.1	485199.29	1377813.01	0.50	0.10		
23:43:0000000:13544	73.1	485311.95	1377829.34	0.50	0.10		
23:43:0000000:13544	74.1	485411.44	1377842.52	0.50	0.10		
23:43:0000000:13544	75.1	485422.24	1377771.97	0.50	0.10		
23:43:0000000:13544	76.1	485468.72	1377779.97	0.50	0.10		
23:43:0000000:13544	77.1	485577.77	1377793.14	0.50	0.10		
23:43:0000000:13544	78.1	485662.08	1377803.68	0.50	0.10		
23:43:0000000:13544	79.1	485754.52	1377815.15	0.50	0.10		
23:43:0000000:13544	80.1	485865.53	1377829.10	0.50	0.10		
23:43:0000000:13544	81.1	485857.43	1377896.89	0.50	0.10		
23:43:0000000:13544	82.1	485937.24	1377906.01	0.50	0.10		
23:43:0000000:13544	83.1	485922.68	1377982.81	0.50	0.10		

Начальник отдела		<u>С. П. Черечеча</u>
полное наименование должности	подпись	инициалы, фамилия

М.П.

КАДАСТРОВЫЙ ПЛАН ТЕРРИТОРИИ

Лист № 617	раздела 9	Всего листов раздела 9: 664	Всего разделов: 9	Всего листов: 2092
------------	-----------	-----------------------------	-------------------	--------------------

"14" января 2020 г. № 23/ИСХ/20-28715

Номер кадастрового квартала: 23:43:0118001

Кадастровый номер здания, сооружения, объекта незавершенного строительства	Номера точек контура	Координаты		Радиус (R)	Средняя квадратическая погрешность определения координат характерных точек контура, м	Глубина, высота, м	
		X	Y			H1	H2
1	2	3	4	5	6	7	8
23:43:0000000:13544	84.1	485919.83	1377982.48	0.50	0.10		
23:43:0000000:13544	85.1	485907.94	1378094.76	0.50	0.10		
23:43:0000000:13544	86.1	485893.69	1378173.92	0.50	0.10		
23:43:0000000:13544	87.1	485885.20	1378231.21	0.50	0.10		
23:43:0000000:13544	88.1	486014.66	1378228.02	0.50	0.10		
23:43:0000000:13544	89.1	486026.65	1378312.70	0.50	0.10		
23:43:0000000:13544	90.1	486045.10	1378377.65	0.50	0.10		
23:43:0000000:13544	91.1	486074.05	1378461.63	0.50	0.10		
23:43:0000000:13544	92.1	486057.52	1378468.50	0.50	0.10		
23:43:0000000:13544	93.1	485481.88	1379614.34	0.50	0.10		
23:43:0000000:13544	94.1	485522.87	1379683.51	0.50	0.10		
23:43:0000000:13544	95.1	485561.50	1379745.54	0.50	0.10		
23:43:0000000:13544	96.1	485618.57	1379793.98	0.50	0.10		
23:43:0000000:13544	97.1	485714.90	1379808.12	0.50	0.10		
23:43:0000000:13544	98.1	485804.07	1379821.72	0.50	0.10		
23:43:0000000:13544	99.1	485805.48	1379830.88	0.50	0.10		
23:43:0000000:13544	100.1	485762.50	1379854.29	0.50	0.10		
23:43:0000000:13544	101.1	485741.30	1379880.71	0.50	0.10		
23:43:0000000:13544	102.1	485656.71	1379924.15	0.50	0.10		
23:43:0000000:13544	103.1	485570.44	1379968.50	0.50	0.10		
23:43:0000000:13544	104.1	485488.06	1380010.95	0.50	0.10		
23:43:0000000:13544	105.1	485393.99	1380058.50	0.50	0.10		
23:43:0000000:13544	106.1	485321.02	1380097.01	0.50	0.10		
23:43:0000000:13544	107.1	485259.19	1380130.16	0.50	0.10		
23:43:0000000:13544	108.1	485197.30	1380169.41	0.50	0.10		

Начальник отдела		<u>С. П. Черечеча</u>
полное наименование должности	подпись	инициалы, фамилия

М.П.

КАДАСТРОВЫЙ ПЛАН ТЕРРИТОРИИ

Лист № 618	раздела 9	Всего листов раздела 9: 664	Всего разделов: 9	Всего листов: 2092
------------	-----------	-----------------------------	-------------------	--------------------

"14" января 2020 г. № 23/ИСХ/20-28715

Номер кадастрового квартала: 23:43:0118001

Кадастровый номер здания, сооружения, объекта незавершенного строительства	Номера точек контура	Координаты		Радиус (R)	Средняя квадратическая погрешность определения координат характерных точек контура, м	Глубина, высота, м	
		X	Y			H1	H2
1	2	3	4	5	6	7	8
23:43:0000000:13544	109.1	485200.24	1380173.66	0.50	0.10		
23:43:0000000:13544	110.1	485147.42	1380220.49	0.50	0.10		
23:43:0000000:13544	111.1	485094.44	1380270.34	0.50	0.10		
23:43:0000000:13544	112.1	485030.46	1380351.78	0.50	0.10		
23:43:0000000:13544	113.1	484983.21	1380472.76	0.50	0.10		
23:43:0000000:13544	114.1	484963.29	1380583.76	0.50	0.10		
23:43:0000000:13544	115.1	484960.39	1380685.65	0.50	0.10		
23:43:0000000:13544	116.1	485094.87	1380678.57	0.50	0.10		
23:43:0000000:13544	117.1	485134.13	1380674.58	0.50	0.10		
23:43:0000000:13544	118.1	485211.70	1380669.06	0.50	0.10		
23:43:0000000:13544	119.1	485293.95	1380662.39	0.50	0.10		
23:43:0000000:13544	120.1	485377.23	1380654.47	0.50	0.10		
23:43:0000000:13544	121.1	485458.73	1380647.92	0.50	0.10		
23:43:0000000:13544	122.1	485534.32	1380642.79	0.50	0.10		
23:43:0000000:13544	123.1	485617.57	1380635.16	0.50	0.10		
23:43:0000000:13544	124.1	485707.46	1380627	0.50	0.10		
23:43:0000000:13544	125.1	485787.54	1380619.50	0.50	0.10		
23:43:0000000:13544	126.1	485948.81	1380606.48	0.50	0.10		
23:43:0000000:13544	127.1	485975.71	1380603.54	0.50	0.10		
23:43:0000000:13544	128.1	486049.98	1380597.51	0.50	0.10		
23:43:0000000:13544	129.1	486210.93	1380582.68	0.50	0.10		
23:43:0000000:13544	130.1	486203.80	1380495.17	0.50	0.10		
23:43:0000000:13544	131.1	486237.80	1380487.45	0.50	0.10		
23:43:0000000:13544	132.1	486212.26	1380590.10	0.50	0.10		
23:43:0000000:13544	133.1	486344.82	1380571.92	0.50	0.10		

Начальник отдела		<u>С. П. Черечеча</u>
полное наименование должности	подпись	инициалы, фамилия

М.П.

КАДАСТРОВЫЙ ПЛАН ТЕРРИТОРИИ

Лист № 619	раздела 9	Всего листов раздела 9: 664	Всего разделов: 9	Всего листов: 2092
------------	-----------	-----------------------------	-------------------	--------------------

"14" января 2020 г. № 23/ИСХ/20-28715

Номер кадастрового квартала: 23:43:0118001

Кадастровый номер здания, сооружения, объекта незавершенного строительства	Номера точек контура	Координаты		Радиус (R)	Средняя квадратическая погрешность определения координат характерных точек контура, м	Глубина, высота, м	
		X	Y			Н1	Н2
1	2	3	4	5	6	7	8
23:43:0000000:13544	134.1	486465.57	1380562.55	0.50	0.10		
23:43:0000000:13544	135.1	486508.09	1380561.45	0.50	0.10		
23:43:0000000:13544	136.1	486604.41	1380556.74	0.50	0.10		
23:43:0000000:13544	137.1	486647.99	1380553.87	0.50	0.10		
23:43:0000000:13544	138.1	486728.36	1380546.35	0.50	0.10		
23:43:0000000:13544	139.1	486816.60	1380540.15	0.50	0.10		
23:43:0000000:13544	140.1	486822.87	1380623.12	0.50	0.10		
23:43:0000000:13544	141.1	486837.08	1380807.50	0.50	0.10		
23:43:0000000:13544	142.1	486923.03	1380808.66	0.50	0.10		
23:43:0000000:13544	143.1	487013.68	1380799.93	0.50	0.10		
23:43:0000000:13544	144.1	487114.60	1380793.59	0.50	0.10		
23:43:0000000:13544	145.1	487123.68	1380883.37	0.50	0.10		
23:43:0000000:13544	146.1	487154.54	1380881.06	0.50	0.10		
23:43:0000000:13544	147.1	487162.11	1380965.49	0.50	0.10		
23:43:0000000:13544	148.1	487168.87	1380964.77	0.50	0.10		
23:43:0000000:13544	149.1	487180.86	1381075.69	0.50	0.10		
23:43:0000000:13544	150.1	487194.37	1381268.45	0.50	0.10		
23:43:0000000:13544	151.1	487421.77	1381251.55	0.50	0.10		
23:43:0000000:13544	152.1	487625.27	1381237.60	0.50	0.10		
23:43:0000000:13544	153.1	487868.02	1381218.67	0.50	0.10		
23:43:0000000:13544	154.1	487970.43	1381211.25	0.50	0.10		
23:43:0000000:13544	155.1	488081.31	1381201.26	0.50	0.10		
23:43:0000000:13544	156.1	488285.74	1381187.23	0.50	0.10		
23:43:0000000:13544	157.1	488385.83	1381179.49	0.50	0.10		
23:43:0000000:13544	158.1	488488.78	1381173.99	0.50	0.10		

Начальник отдела		<u>С. П. Черечеча</u>
полное наименование должности	подпись	инициалы, фамилия

М.П.

КАДАСТРОВЫЙ ПЛАН ТЕРРИТОРИИ

Лист № 620	раздела 9	Всего листов раздела 9: 664	Всего разделов: 9	Всего листов: 2092
------------	-----------	-----------------------------	-------------------	--------------------

"14" января 2020 г. № 23/ИСХ/20-28715

Номер кадастрового квартала: 23:43:0118001

Кадастровый номер здания, сооружения, объекта незавершенного строительства	Номера точек контура	Координаты		Радиус (R)	Средняя квадратическая погрешность определения координат характерных точек контура, м	Глубина, высота, м	
		X	Y			H1	H2
1	2	3	4	5	6	7	8
23:43:0000000:13544	159.1	488489.53	1381187.81	0.50	0.10		
23:43:0000000:13544	160.1	488481.80	1381243.16	0.50	0.10		
23:43:0000000:13544	161.1	488473.46	1381242.02	0.50	0.10		
23:43:0000000:13544	162.1	488469.26	1381309.31	0.50	0.10		
23:43:0000000:13544	163.1	488459.03	1381401.85	0.50	0.10		
23:43:0000000:13544	164.1	488435.64	1381511.25	0.50	0.10		
23:43:0000000:13544	165.1	488430.70	1381549.11	0.50	0.10		
23:43:0000000:13544	166.1	488419.04	1381636.35	0.50	0.10		
23:43:0000000:13544	167.1	488449.55	1381670.96	0.50	0.10		
23:43:0000000:13544	168.1	488478.32	1381704.07	0.50	0.10		
23:43:0000000:13544	169.1	488526.02	1381758.97	0.50	0.10		
23:43:0000000:13544	170.1	488572.51	1381812.48	0.50	0.10		
23:43:0000000:13544	171.1	488584.87	1381822.21	0.50	0.10		
23:43:0000000:13544	172.1	488635.64	1381885.31	0.50	0.10		
23:43:0000000:13544	173.1	488622.45	1381911.03	0.50	0.10		
23:43:0000000:13544	174.1	488552.12	1381924.34	0.50	0.10		
23:43:0000000:13544	175.1	488463.82	1381933.15	0.50	0.10		
23:43:0000000:13544	176.1	488463.57	1381949.99	0.50	0.10		
23:43:0000000:13544	177.1	488223.56	1382696.92	0.50	0.10		
23:43:0000000:13544	178.1	488227.62	1382781.98	0.50	0.10		
23:43:0000000:13544	179.1	488228.50	1382839.60	0.50	0.10		
23:43:0000000:13544	180.1	488228.12	1382939.97	0.50	0.10		
23:43:0000000:13544	181.1	488230.01	1383013.49	0.50	0.10		
23:43:0000000:13544	182.1	488233.03	1383100.75	0.50	0.10		
23:43:0000000:13544	183.1	488237.10	1383211.57	0.50	0.10		

Начальник отдела		<u>С. П. Черечеча</u>
полное наименование должности	подпись	инициалы, фамилия

М.П.

КАДАСТРОВЫЙ ПЛАН ТЕРРИТОРИИ

Лист № 621	раздела 9	Всего листов раздела 9: 664	Всего разделов: 9	Всего листов: 2092
------------	-----------	-----------------------------	-------------------	--------------------

"14" января 2020 г. № 23/ИСХ/20-28715

Номер кадастрового квартала: 23:43:0118001

Кадастровый номер здания, сооружения, объекта незавершенного строительства	Номера точек контура	Координаты		Радиус (R)	Средняя квадратическая погрешность определения координат характерных точек контура, м	Глубина, высота, м	
		X	Y			H1	H2
1	2	3	4	5	6	7	8
23:43:0000000:13544	184.1	488239.51	1383314.49	0.50	0.10		
23:43:0000000:13544	185.1	488128.25	1383314.91	0.50	0.10		
23:43:0000000:13544	186.1	488032.78	1383314.26	0.50	0.10		
23:43:0000000:13544	187.1	484784.62	1389295.93	0.50	0.10		
23:43:0000000:13544	188.1	484726.92	1389228.35	0.50	0.10		
23:43:0000000:13544	189.1	484715.58	1389237.95	0.50	0.10		
23:43:0000000:13544	190.1	484648.06	1389163.64	0.50	0.10		
23:43:0000000:13544	191.1	484588.99	1389096.31	0.50	0.10		
23:43:0000000:13544	192.1	484543.18	1389046.71	0.50	0.10		
23:43:0000000:13544	193.1	484482.08	1388978.58	0.50	0.10		
23:43:0000000:13544	194.1	484342.68	1388824.09	0.50	0.10		
23:43:0000000:13544	195.1	484295.06	1388771.08	0.50	0.10		
23:43:0000000:13544	196.1	484264.47	1388740.45	0.50	0.10		
23:43:0000000:13544	197.1	484215.95	1388691.41	0.50	0.10		
23:43:0000000:13544	198.1	484211.50	1388694.97	0.50	0.10		
23:43:0000000:13544	199.1	484156.54	1388636.08	0.50	0.10		
23:43:0000000:13544	200.1	484027.45	1388502.72	0.50	0.10		
23:43:0000000:13544	201.1	483890.62	1388355.54	0.50	0.10		
23:43:0000000:13544	202.1	483849	1388309.87	0.50	0.10		
23:43:0000000:13544	203.1	483736.26	1388185.32	0.50	0.10		
23:43:0000000:13544	204.1	483645.19	1388083.76	0.50	0.10		
23:43:0000000:13544	205.1	483946.69	1389238.35	0.50	0.10		
23:43:0000000:13544	206.1	484045.51	1389233.18	0.50	0.10		
23:43:0000000:13544	207.1	484105.10	1389219.92	0.50	0.10		
23:43:0000000:13544	208.1	484133.38	1389220.25	0.50	0.10		

Начальник отдела		<u>С. П. Черечеча</u>
полное наименование должности	подпись	инициалы, фамилия

М.П.

КАДАСТРОВЫЙ ПЛАН ТЕРРИТОРИИ

Лист № 622	раздела 9	Всего листов раздела 9: 664	Всего разделов: 9	Всего листов: 2092
------------	-----------	-----------------------------	-------------------	--------------------

"14" января 2020 г. № 23/ИСХ/20-28715

Номер кадастрового квартала: 23:43:0118001

Кадастровый номер здания, сооружения, объекта незавершенного строительства	Номера точек контура	Координаты		Радиус (R)	Средняя квадратическая погрешность определения координат характерных точек контура, м	Глубина, высота, м	
		X	Y			H1	H2
1	2	3	4	5	6	7	8
23:43:0000000:13544	209.1	484240.21	1389218.70	0.50	0.10		
23:43:0000000:13544	210.1	484297.97	1389217.90	0.50	0.10		
23:43:0000000:13544	211.1	484389.88	1389214.37	0.50	0.10		
23:43:0000000:13544	212.1	484399.91	1389207.01	0.50	0.10		
23:43:0000000:13544	213.1	484388.54	1389190.63	0.50	0.10		
23:43:0000000:13544	214.1	479776.73	1388724.80	0.50	0.10		
23:43:0000000:13544	215.1	479782.93	1388773.05	0.50	0.10		
23:43:0000000:13544	216.1	479792.36	1388868.85	0.50	0.10		
23:43:0000000:13544	217.1	479803.18	1388934.07	0.50	0.10		
23:43:0000000:13544	218.1	479816.73	1389059.54	0.50	0.10		
23:43:0000000:13544	219.1	479824.81	1389157.47	0.50	0.10		
23:43:0000000:13544	220.1	479829.57	1389207.15	0.50	0.10		
23:43:0000000:13544	221.1	479727.74	1389223.76	0.50	0.10		
23:43:0000000:13544	222.1	479680.74	1389233.59	0.50	0.10		
23:43:0000000:13544	223.1	479598.83	1389263.28	0.50	0.10		
23:43:0000000:13544	224.1	479606.33	1389303.21	0.50	0.10		
23:43:0000000:13544	225.1	479561.48	1389320.02	0.50	0.10		
23:43:0000000:13544	226.1	479494.73	1389327.24	0.50	0.10		
23:43:0000000:13544	227.1	479492.69	1389432.41	0.50	0.10		
23:43:0000000:13544	228.1	479492.46	1389522.96	0.50	0.10		
23:43:0000000:13544	229.1	479487.91	1389706.80	0.50	0.10		
23:43:0000000:13544	230.1	479454.62	1389901.98	0.50	0.10		
23:43:0000000:13544	231.1	479442.88	1389952.18	0.50	0.10		
23:43:0000000:13544	232.1	479322.20	1390003.51	0.50	0.10		
23:43:0000000:13544	233.1	479221.79	1390008.43	0.50	0.10		

Начальник отдела		<u>С. П. Черечеча</u>
полное наименование должности	подпись	инициалы, фамилия

М.П.

КАДАСТРОВЫЙ ПЛАН ТЕРРИТОРИИ

Лист № 623	раздела 9	Всего листов раздела 9: 664	Всего разделов: 9	Всего листов: 2092
------------	-----------	-----------------------------	-------------------	--------------------

"14" января 2020 г. № 23/ИСХ/20-28715

Номер кадастрового квартала: 23:43:0118001

Кадастровый номер здания, сооружения, объекта незавершенного строительства	Номера точек контура	Координаты		Радиус (R)	Средняя квадратическая погрешность определения координат характерных точек контура, м	Глубина, высота, м	
		X	Y			H1	H2
1	2	3	4	5	6	7	8
23:43:0000000:13544	234.1	479165.27	1390008.11	0.50	0.10		
23:43:0000000:13544	235.1	479116.59	1390018.99	0.50	0.10		
23:43:0000000:13544	236.1	479157.58	1389987.89	0.50	0.10		
23:43:0000000:13544	237.1	479109.23	1389891.09	0.50	0.10		
23:43:0000000:13544	238.1	479104.46	1389857.87	0.50	0.10		
23:43:0000000:13544	239.1	479029.48	1389760.81	0.50	0.10		
23:43:0000000:13544	240.1	479032.24	1389757.64	0.50	0.10		
23:43:0000000:13544	241.1	478955.25	1389656.92	0.50	0.10		
23:43:0000000:13544	242.1	478905.25	1389591.70	0.50	0.10		
23:43:0000000:13544	243.1	478862.10	1389536.01	0.50	0.10		
23:43:0000000:13544	244.1	478990.29	1389444.19	0.50	0.10		
23:43:0000000:13544	245.1	478981.94	1389432.67	0.50	0.10		
23:43:0000000:13544	246.1	478928.14	1389428.24	0.50	0.10		
23:43:0000000:13544	247.1	478852.37	1389427.40	0.50	0.10		
23:43:0000000:13544	248.1	478836.40	1389436.75	0.50	0.10		
23:43:0000000:13544	249.1	478801.48	1389411.58	0.50	0.10		
23:43:0000000:13544	250.1	478771.73	1389377.03	0.50	0.10		
23:43:0000000:13544	251.1	478724.48	1389322.46	0.50	0.10		
23:43:0000000:13544	252.1	478690.85	1389253.35	0.50	0.10		
23:43:0000000:13544	253.1	478665.93	1389205.05	0.50	0.10		
23:43:0000000:13544	254.1	478720.31	1389169.90	0.50	0.10		
23:43:0000000:13544	255.1	478704.07	1389143.16	0.50	0.10		
23:43:0000000:13544	256.1	478716.68	1389125.23	0.50	0.10		
23:43:0000000:13544	257.1	478713.91	1389064.46	0.50	0.10		
23:43:0000000:13544	258.1	478710.45	1388981.81	0.50	0.10		

Начальник отдела		<u>С. П. Черечеча</u>
полное наименование должности	подпись	инициалы, фамилия

М.П.

КАДАСТРОВЫЙ ПЛАН ТЕРРИТОРИИ

Лист № 624	раздела 9	Всего листов раздела 9: 664	Всего разделов: 9	Всего листов: 2092
------------	-----------	-----------------------------	-------------------	--------------------

"14" января 2020 г. № 23/ИСХ/20-28715

Номер кадастрового квартала: 23:43:0118001

Кадастровый номер здания, сооружения, объекта незавершенного строительства	Номера точек контура	Координаты		Радиус (R)	Средняя квадратическая погрешность определения координат характерных точек контура, м	Глубина, высота, м	
		X	Y			H1	H2
1	2	3	4	5	6	7	8
23:43:0000000:13544	259.1	478714.49	1388869.37	0.50	0.10		
23:43:0000000:13544	260.1	478730.05	1388784.25	0.50	0.10		
23:43:0000000:13544	261.1	478720.94	1388722.77	0.50	0.10		
23:43:0000000:13544	262.1	478686.73	1388666.66	0.50	0.10		
23:43:0000000:13544	263.1	478660.39	1388648.96	0.50	0.10		
23:43:0000000:13544	264.1	478610.39	1388599.78	0.50	0.10		
23:43:0000000:13544	265.1	478562.06	1388548.52	0.50	0.10		
23:43:0000000:13544	266.1	478596.01	1388519.35	0.50	0.10		
23:43:0000000:13544	267.1	478672.75	1388444.61	0.50	0.10		
23:43:0000000:13544	268.1	478719.17	1388381.22	0.50	0.10		
23:43:0000000:13544	269.1	478678.13	1388354.64	0.50	0.10		
23:43:0000000:13544	270.1	478627.70	1388337.62	0.50	0.10		
23:43:0000000:13544	271.1	478532.57	1388310.16	0.50	0.10		
23:43:0000000:13544	272.1	478450	1388286.39	0.50	0.10		
23:43:0000000:13544	273.1	478387.98	1388257.82	0.50	0.10		
23:43:0000000:13544	274.1	478308.27	1388187.50	0.50	0.10		
23:43:0000000:13544	275.1	478267.20	1388119.43	0.50	0.10		
23:43:0000000:13544	276.1	478203.19	1388188.22	0.50	0.10		
23:43:0000000:13544	277.1	478168.11	1388155.29	0.50	0.10		
23:43:0000000:13544	278.1	478113.24	1388111.24	0.50	0.10		
23:43:0000000:13544	279.1	478026.06	1388070.37	0.50	0.10		
23:43:0000000:13544	280.1	478002.29	1388048.87	0.50	0.10		
23:43:0000000:13544	281.1	477971.45	1387970.85	0.50	0.10		
23:43:0000000:13544	282.1	477950.88	1387952.94	0.50	0.10		
23:43:0000000:13544	283.1	477875.70	1387914.20	0.50	0.10		

Начальник отдела		<u>С. П. Черечеча</u>
полное наименование должности	подпись	инициалы, фамилия

М.П.

КАДАСТРОВЫЙ ПЛАН ТЕРРИТОРИИ

Лист № 625	раздела 9	Всего листов раздела 9: 664	Всего разделов: 9	Всего листов: 2092
------------	-----------	-----------------------------	-------------------	--------------------

"14" января 2020 г. № 23/ИСХ/20-28715

Номер кадастрового квартала: 23:43:0118001

Кадастровый номер здания, сооружения, объекта незавершенного строительства	Номера точек контура	Координаты		Радиус (R)	Средняя квадратическая погрешность определения координат характерных точек контура, м	Глубина, высота, м	
		X	Y			H1	H2
1	2	3	4	5	6	7	8
23:43:0000000:13544	284.1	477789.46	1387886.04	0.50	0.10		
23:43:0000000:13544	285.1	477791.05	1387881.57	0.50	0.10		
23:43:0000000:13544	286.1	477729.03	1387830.65	0.50	0.10		
23:43:0000000:13544	287.1	477711.65	1387807.15	0.50	0.10		
23:43:0000000:13544	288.1	477690.38	1387733.10	0.50	0.10		
23:43:0000000:13544	289.1	477672.66	1387643.01	0.50	0.10		
23:43:0000000:13544	290.1	477657.54	1387568.57	0.50	0.10		
23:43:0000000:13544	291.1	477554.94	1387618.22	0.50	0.10		
23:43:0000000:13544	292.1	477525.99	1387560.89	0.50	0.10		
23:43:0000000:13544	293.1	477474.75	1387492.21	0.50	0.10		
23:43:0000000:13544	294.1	477502.03	1387454.62	0.50	0.10		
23:43:0000000:13544	295.1	477512.85	1387388.33	0.50	0.10		
23:43:0000000:13544	296.1	477375.29	1387354.94	0.50	0.10		
23:43:0000000:13544	297.1	477290.27	1387422.61	0.50	0.10		
23:43:0000000:13544	298.1	477262.94	1387418.94	0.50	0.10		
23:43:0000000:13544	299.1	477233.51	1387315.69	0.50	0.10		
23:43:0000000:13544	300.1	477233.10	1387248.09	0.50	0.10		
23:43:0000000:13544	301.1	477228.90	1387206.34	0.50	0.10		
23:43:0000000:13544	302.1	477255.70	1387129.02	0.50	0.10		
23:43:0000000:13544	303.1	477295.06	1387045.31	0.50	0.10		
23:43:0000000:13544	304.1	477306.72	1387031.07	0.50	0.10		
23:43:0000000:13544	305.1	477315.69	1387005.90	0.50	0.10		
23:43:0000000:13544	306.1	477307.30	1386911.64	0.50	0.10		
23:43:0000000:13544	307.1	477291.22	1386815	0.50	0.10		
23:43:0000000:13544	308.1	477281.78	1386729.32	0.50	0.10		

Начальник отдела		С. П. Черечеча
полное наименование должности	подпись	инициалы, фамилия

М.П.

КАДАСТРОВЫЙ ПЛАН ТЕРРИТОРИИ

Лист № 626	раздела 9	Всего листов раздела 9: 664	Всего разделов: 9	Всего листов: 2092
------------	-----------	-----------------------------	-------------------	--------------------

"14" января 2020 г. № 23/ИСХ/20-28715

Номер кадастрового квартала: 23:43:0118001

Кадастровый номер здания, сооружения, объекта незавершенного строительства	Номера точек контура	Координаты		Радиус (R)	Средняя квадратическая погрешность определения координат характерных точек контура, м	Глубина, высота, м	
		X	Y			H1	H2
1	2	3	4	5	6	7	8
23:43:0000000:13544	309.1	477305.83	1386702.25	0.50	0.10		
23:43:0000000:13544	310.1	477289.82	1386645.83	0.50	0.10		
23:43:0000000:13544	311.1	477280.83	1386648.54	0.50	0.10		
23:43:0000000:13544	312.1	477258.66	1386563.43	0.50	0.10		
23:43:0000000:13544	313.1	477231.35	1386476.71	0.50	0.10		
23:43:0000000:13544	314.1	477200.79	1386392.56	0.50	0.10		
23:43:0000000:13544	315.1	477167.86	1386303.87	0.50	0.10		
23:43:0000000:13544	316.1	477128.95	1386237.98	0.50	0.10		
23:43:0000000:13544	317.1	477080.84	1386172.16	0.50	0.10		
23:43:0000000:13544	318.1	477033.31	1386099.71	0.50	0.10		
23:43:0000000:13544	319.1	476950.35	1386065.27	0.50	0.10		
23:43:0000000:13544	320.1	476951.50	1386115.43	0.50	0.10		
23:43:0000000:13544	321.1	476864.11	1386110.87	0.50	0.10		
23:43:0000000:13544	322.1	476812.58	1386109.53	0.50	0.10		
23:43:0000000:13544	323.1	476748.36	1386139.84	0.50	0.10		
23:43:0000000:13544	324.1	476677.83	1386176.07	0.50	0.10		
23:43:0000000:13544	325.1	476635.55	1386196.47	0.50	0.10		
23:43:0000000:13544	326.1	476589.38	1386103.01	0.50	0.10		
23:43:0000000:13544	327.1	476551.48	1386026.25	0.50	0.10		
23:43:0000000:13544	328.1	476509.79	1385947.83	0.50	0.10		
23:43:0000000:13544	329.1	476460.73	1385971.57	0.50	0.10		
23:43:0000000:13544	330.1	476350.14	1386025.33	0.50	0.10		
23:43:0000000:13544	331.1	476356.89	1386042.04	0.50	0.10		
23:43:0000000:13544	332.1	476326.79	1386058.81	0.50	0.10		
23:43:0000000:13766	1.1	488238.85	1378781.08	1	0.10		

Начальник отдела		<u>С. П. Черечеча</u>
полное наименование должности	подпись	инициалы, фамилия

М.П.

КАДАСТРОВЫЙ ПЛАН ТЕРРИТОРИИ

Лист № 627	раздела 9	Всего листов раздела 9: 664	Всего разделов: 9	Всего листов: 2092
------------	-----------	-----------------------------	-------------------	--------------------

"14" января 2020 г. № 23/ИСХ/20-28715

Номер кадастрового квартала: 23:43:0118001

Кадастровый номер здания, сооружения, объекта незавершенного строительства	Номера точек контура	Координаты		Радиус (R)	Средняя квадратическая погрешность определения координат характерных точек контура, м	Глубина, высота, м	
		X	Y			H1	H2
1	2	3	4	5	6	7	8
23:43:0000000:13766	2.1	488227.46	1378793.87	0.30	0.10		
23:43:0000000:13766	3.1	488135.46	1378992.51	0.30	0.10		
23:43:0000000:15973	1.1	486007.49	1378218.27	—	0.10		
23:43:0000000:15973	1.2	486008.32	1378221.15	—	0.10		
23:43:0000000:15973	1.3	486011.94	1378242.07	—	0.10		
23:43:0000000:15973	1.4	486026.61	1378323.39	—	0.10		
23:43:0000000:15973	1.5	486042.60	1378381.03	—	0.10		
23:43:0000000:15973	1.6	486068.37	1378452.64	—	0.10		
23:43:0000000:15973	1.7	486000.99	1378483.22	—	0.10		
23:43:0000000:15973	1.8	486011.75	1378529.03	—	0.10		
23:43:0000000:15973	1.9	486027.51	1378590.56	—	0.10		
23:43:0000000:15973	1.10	486047.28	1378677.31	—	0.10		
23:43:0000000:15973	1.11	486028.27	1378700.40	—	0.10		
23:43:0000000:15973	1.12	486060.41	1378716.71	—	0.10		
23:43:0000000:15973	1.13	486140.16	1378739.49	—	0.10		
23:43:0000000:15973	1.14	486138.97	1378814.43	—	0.10		
23:43:0000000:15973	1.15	486138.11	1378835.36	—	0.10		
23:43:0000000:15973	2.1	486028.27	1378700.40	—	0.10		
23:43:0000000:15973	2.2	486014.68	1378694.08	—	0.10		
23:43:0000000:15974	1.1	486007.37	1378218.24	—	0.10		
23:43:0000000:15974	1.2	486008.18	1378221.23	—	0.10		
23:43:0000000:15974	1.3	485983.31	1378218.31	—	0.10		
23:43:0000000:15974	1.4	485934.26	1378221.09	—	0.10		
23:43:0000000:15974	1.5	485933.66	1378190.99	—	0.10		
23:43:0000000:15974	1.6	485931.95	1378159.36	—	0.10		

Начальник отдела		С. П. Черечеча
полное наименование должности	подпись	инициалы, фамилия

М.П.

КАДАСТРОВЫЙ ПЛАН ТЕРРИТОРИИ

Лист № 628	раздела 9	Всего листов раздела 9: 664	Всего разделов: 9	Всего листов: 2092
------------	-----------	-----------------------------	-------------------	--------------------

"14" января 2020 г. № 23/ИСХ/20-28715

Номер кадастрового квартала: 23:43:0118001

Кадастровый номер здания, сооружения, объекта незавершенного строительства	Номера точек контура	Координаты		Радиус (R)	Средняя квадратическая погрешность определения координат характерных точек контура, м	Глубина, высота, м	
		X	Y			H1	H2
1	2	3	4	5	6	7	8
23:43:0000000:15974	1.7	485889.98	1378150.98	—	0.10		
23:43:0000000:15974	1.8	485896.27	1378101.36	—	0.10		
23:43:0000000:15974	1.9	485904.48	1378051.47	—	0.10		
23:43:0000000:15974	1.10	485914.35	1377982.02	—	0.10		
23:43:0000000:16109	1.1	485912.91	1377980.23	—	0.10		
23:43:0000000:16109	1.2	485902.67	1378051.48	—	0.10		
23:43:0000000:16109	1.3	485893.29	1378103.22	—	0.10		
23:43:0000000:16109	1.4	485887.45	1378156.06	—	0.10		
23:43:0000000:16109	1.5	485929.55	1378161.58	—	0.10		
23:43:0000000:16109	1.6	485932.40	1378224.57	—	0.10		
23:43:0000000:16109	1.7	485999.59	1378222.45	—	0.10		
23:43:0000000:16365	1.1	485978.10	1377892.84	—	0.10		
23:43:0000000:16365	1.2	485966.56	1377971.39	—	0.10		
23:43:0000000:16365	1.3	485960.04	1378027.72	—	0.10		
23:43:0000000:16365	1.4	485957.06	1378079.80	—	0.10		
23:43:0000000:16365	1.5	485956.10	1378154.23	—	0.10		
23:43:0000000:16365	1.6	485961.05	1378215.67	—	0.10		
23:43:0000000:16365	1.7	485977.24	1378291.22	—	0.10		
23:43:0000000:16365	1.8	486006.36	1378398.52	—	0.10		
23:43:0000000:16365	1.9	486033.84	1378473.91	—	0.10		
23:43:0000000:16365	1.10	486047.23	1378514.77	—	0.10		
23:43:0000000:16365	1.11	486076.54	1378597.12	—	0.10		
23:43:0000000:16365	1.12	486096.50	1378669.37	—	0.10		
23:43:0000000:16365	1.13	486105.07	1378731.63	—	0.10		
23:43:0000000:16365	2.1	485974.67	1377892.16	—	0.10		

Начальник отдела		С. П. Черечеча
полное наименование должности	подпись	инициалы, фамилия

М.П.

КАДАСТРОВЫЙ ПЛАН ТЕРРИТОРИИ

Лист № 629	раздела 9	Всего листов раздела 9: 664	Всего разделов: 9	Всего листов: 2092
------------	-----------	-----------------------------	-------------------	--------------------

"14" января 2020 г. № 23/ИСХ/20-28715

Номер кадастрового квартала: 23:43:0118001

Кадастровый номер здания, сооружения, объекта незавершенного строительства	Номера точек контура	Координаты		Радиус (R)	Средняя квадратическая погрешность определения координат характерных точек контура, м	Глубина, высота, м	
		X	Y			H1	H2
1	2	3	4	5	6	7	8
23:43:0000000:16365	2.2	485966.71	1377941.20	—	0.10		
23:43:0000000:16365	2.3	485955.07	1377997.94	—	0.10		
23:43:0000000:16365	2.4	485944.79	1378068.37	—	0.10		
23:43:0000000:16365	2.5	485942.75	1378120.14	—	0.10		
23:43:0000000:16365	2.6	485944.52	1378205.23	—	0.10		
23:43:0000000:16365	2.7	485954.54	1378267.53	—	0.10		
23:43:0000000:16365	2.8	485971.52	1378332.40	—	0.10		
23:43:0000000:16365	2.9	485998.97	1378416.46	—	0.10		
23:43:0000000:16365	2.10	486024.82	1378486.74	—	0.10		
23:43:0000000:16365	2.11	486048.64	1378558.03	—	0.10		
23:43:0000000:16365	2.12	486056.03	1378585.45	—	0.10		
23:43:0000000:16365	2.13	486074.65	1378660.82	—	0.10		
23:43:0000000:16365	2.14	486081.17	1378692.01	—	0.10		
23:43:0000000:16365	2.15	486085.41	1378733.27	—	0.10		
23:43:0000000:16365	3.1	486109.09	1378807.78	—	0.10		
23:43:0000000:16365	3.2	486109.30	1378814.07	—	0.10		
23:43:0000000:16365	3.3	486104.90	1378898.96	—	0.10		
23:43:0000000:16365	3.4	486099.42	1378931.31	—	0.10		
23:43:0000000:16365	3.5	486089.10	1378987.82	—	0.10		
23:43:0000000:16365	3.6	486069.46	1379068.84	—	0.10		
23:43:0000000:16365	3.7	486033.79	1379186.14	—	0.10		
23:43:0000000:16365	3.8	486002.32	1379292.58	—	0.10		
23:43:0000000:16365	3.9	485991.71	1379330.98	—	0.10		
23:43:0000000:16365	3.10	485975.67	1379388.53	—	0.10		
23:43:0000000:16365	3.11	485936.05	1379525.02	—	0.10		

Начальник отдела		<u>С. П. Черечеча</u>
полное наименование должности	подпись	инициалы, фамилия

М.П.

КАДАСТРОВЫЙ ПЛАН ТЕРРИТОРИИ

Лист № 630	раздела 9	Всего листов раздела 9: 664	Всего разделов: 9	Всего листов: 2092
------------	-----------	-----------------------------	-------------------	--------------------

"14" января 2020 г. № 23/ИСХ/20-28715

Номер кадастрового квартала: 23:43:0118001

Кадастровый номер здания, сооружения, объекта незавершенного строительства	Номера точек контура	Координаты		Радиус (R)	Средняя квадратическая погрешность определения координат характерных точек контура, м	Глубина, высота, м	
		X	Y			H1	H2
1	2	3	4	5	6	7	8
23:43:0000000:16365	4.1	486089.38	1378808.58	—	0.10		
23:43:0000000:16365	4.2	486089.87	1378844.01	—	0.10		
23:43:0000000:16365	4.3	486086.44	1378895.35	—	0.10		
23:43:0000000:16365	4.4	486080.07	1378955.17	—	0.10		
23:43:0000000:16365	4.5	486061.27	1379035.47	—	0.10		
23:43:0000000:16365	4.6	486042.11	1379106.82	—	0.10		
23:43:0000000:16365	4.7	486018.38	1379189.86	—	0.10		
23:43:0000000:16365	4.8	485986.63	1379298.07	—	0.10		
23:43:0000000:16365	4.9	485967.95	1379360.32	—	0.10		
23:43:0000000:16365	4.10	485934.99	1379473.58	—	0.10		
23:43:0000000:16365	4.11	485919.87	1379521.06	—	0.10		
23:43:0000000:16365	5.1	486027.94	1378447.52	—	0.10		
23:43:0000000:16365	5.2	486044.99	1378486.20	—	0.10		
23:43:0000000:16365	5.3	486056.59	1378506.10	—	0.10		
23:43:0000000:16365	5.4	486074.76	1378529.13	—	0.10		
23:43:0000000:16365	5.5	486099.53	1378554.99	—	0.10		
23:43:0000000:16365	5.6	486131.95	1378587.25	—	0.10		
23:43:0000000:16365	5.7	486170.61	1378627.50	—	0.10		
23:43:0000000:16365	5.8	486204.94	1378662.27	—	0.10		
23:43:0000000:16365	5.9	486246.61	1378703.16	—	0.10		
23:43:0000000:16365	5.10	486278.56	1378734.96	—	0.10		
23:43:0000000:16365	5.11	486303.79	1378759.70	—	0.10		
23:43:0000000:16365	5.12	486313.80	1378768.94	—	0.10		
23:43:0000000:16365	5.13	486339.84	1378786.80	—	0.10		
23:43:0000000:16365	5.14	486370.03	1378800.57	—	0.10		

Начальник отдела		<u>С. П. Черечеча</u>
полное наименование должности	подпись	инициалы, фамилия

М.П.

КАДАСТРОВЫЙ ПЛАН ТЕРРИТОРИИ

Лист № 631	раздела 9	Всего листов раздела 9: 664	Всего разделов: 9	Всего листов: 2092
------------	-----------	-----------------------------	-------------------	--------------------

"14" января 2020 г. № 23/ИСХ/20-28715

Номер кадастрового квартала: 23:43:0118001

Кадастровый номер здания, сооружения, объекта незавершенного строительства	Номера точек контура	Координаты		Радиус (R)	Средняя квадратическая погрешность определения координат характерных точек контура, м	Глубина, высота, м	
		X	Y			H1	H2
1	2	3	4	5	6	7	8
23:43:0000000:16365	5.15	486405.43	1378806.88	—	0.10		
23:43:0000000:16365	5.16	486849.07	1378885.88	—	0.10		
23:43:0000000:16365	6.1	486075.67	1379058.08	—	0.10		
23:43:0000000:16365	6.2	486094.17	1379026.03	—	0.10		
23:43:0000000:16365	6.3	486109.47	1379006.07	—	0.10		
23:43:0000000:16365	6.4	486128.21	1378987.37	—	0.10		
23:43:0000000:16365	6.5	486148.85	1378969.57	—	0.10		
23:43:0000000:16365	6.6	486178.35	1378944.55	—	0.10		
23:43:0000000:16365	6.7	486223.78	1378907.12	—	0.10		
23:43:0000000:16365	6.8	486261.34	1378878.31	—	0.10		
23:43:0000000:16365	6.9	486280.29	1378863.71	—	0.10		
23:43:0000000:16365	6.10	486320.04	1378843.40	—	0.10		
23:43:0000000:16365	6.11	486340.73	1378836.43	—	0.10		
23:43:0000000:16365	6.12	486366.87	1378834.25	—	0.10		
23:43:0000000:16365	6.13	486378.34	1378833.90	—	0.10		
23:43:0000000:16365	6.14	486399.87	1378836.65	—	0.10		
23:43:0000000:16365	6.15	486515.16	1378851.41	—	0.10		
23:43:0000000:16365	6.16	486846.17	1378903.59	—	0.10		
23:43:0000000:16365	7.1	485954.47	1378281.08	—	0.10		
23:43:0000000:16365	7.2	485955.39	1378323.96	—	0.10		
23:43:0000000:16365	7.3	485976.81	1378523.18	—	0.10		
23:43:0000000:16365	7.4	485981.32	1378574.94	—	0.10		
23:43:0000000:16365	7.5	485983.18	1378621.44	—	0.10		
23:43:0000000:16365	7.6	485988.04	1378660.21	—	0.10		
23:43:0000000:16365	7.7	485989.71	1378686.26	—	0.10		

Начальник отдела		<u>С. П. Черечеча</u>
полное наименование должности	подпись	инициалы, фамилия

М.П.

КАДАСТРОВЫЙ ПЛАН ТЕРРИТОРИИ

Лист № 632	раздела 9	Всего листов раздела 9: 664	Всего разделов: 9	Всего листов: 2092
------------	-----------	-----------------------------	-------------------	--------------------

"14" января 2020 г. № 23/ИСХ/20-28715

Номер кадастрового квартала: 23:43:0118001

Кадастровый номер здания, сооружения, объекта незавершенного строительства	Номера точек контура	Координаты		Радиус (R)	Средняя квадратическая погрешность определения координат характерных точек контура, м	Глубина, высота, м	
		X	Y			H1	H2
1	2	3	4	5	6	7	8
23:43:0000000:16365	7.8	485989.71	1378700.95	—	0.10		
23:43:0000000:16365	7.9	485986.26	1378710.37	—	0.10		
23:43:0000000:16365	7.10	485982.05	1378715.43	—	0.10		
23:43:0000000:16365	7.11	485974.58	1378721.76	—	0.10		
23:43:0000000:16365	7.12	485966.79	1378725.42	—	0.10		
23:43:0000000:16365	7.13	485958.85	1378727.45	—	0.10		
23:43:0000000:16365	7.14	485945.64	1378725.84	—	0.10		
23:43:0000000:16365	7.15	485842.05	1378697.50	—	0.10		
23:43:0000000:16365	8.1	485838.56	1378708.86	—	0.10		
23:43:0000000:16365	8.2	485947.27	1378752.36	—	0.10		
23:43:0000000:16365	8.3	485954.91	1378759.52	—	0.10		
23:43:0000000:16365	8.4	485958.83	1378766.13	—	0.10		
23:43:0000000:16365	8.5	485963.44	1378777.02	—	0.10		
23:43:0000000:16365	8.6	485965.78	1378787.46	—	0.10		
23:43:0000000:16365	8.7	485965.78	1378797.82	—	0.10		
23:43:0000000:16365	8.8	485966.57	1378809.92	—	0.10		
23:43:0000000:16365	8.9	485945.29	1378937.53	—	0.10		
23:43:0000000:16365	8.10	485932.82	1379040.33	—	0.10		
23:43:0000000:16365	8.11	485932.16	1379094.05	—	0.10		
23:43:0000000:16365	8.12	485937.72	1379125.70	—	0.10		
23:43:0000000:16365	8.13	485945.95	1379152.18	—	0.10		
23:43:0000000:16365	8.14	485954.84	1379171.99	—	0.10		
23:43:0000000:16365	8.15	485967.54	1379214.75	—	0.10		
23:43:0000000:16365	8.16	485971.32	1379237.67	—	0.10		
23:43:0000000:16365	8.17	485974.51	1379263.44	—	0.10		

Начальник отдела		<u>С. П. Черечеча</u>
полное наименование должности	подпись	инициалы, фамилия

М.П.

КАДАСТРОВЫЙ ПЛАН ТЕРРИТОРИИ

Лист № 633	раздела 9	Всего листов раздела 9: 664	Всего разделов: 9	Всего листов: 2092
------------	-----------	-----------------------------	-------------------	--------------------

"14" января 2020 г. № 23/ИСХ/20-28715

Номер кадастрового квартала: 23:43:0118001

Кадастровый номер здания, сооружения, объекта незавершенного строительства	Номера точек контура	Координаты		Радиус (R)	Средняя квадратическая погрешность определения координат характерных точек контура, м	Глубина, высота, м	
		X	Y			H1	H2
1	2	3	4	5	6	7	8
23:43:0000000:16365	8.18	485975.17	1379286.31	—	0.10		
23:43:0000000:16365	8.19	485972	1379331.54	—	0.10		
23:43:0000000:16365	8.20	485971.17	1379337.40	—	0.10		
23:43:0000000:16365	9.1	485928.80	1379071.53	—	0.10		
23:43:0000000:16365	9.2	485924.66	1379105.36	—	0.10		
23:43:0000000:16365	9.3	485915.91	1379180.66	—	0.10		
23:43:0000000:16365	9.4	485891.86	1379333.33	—	0.10		
23:43:0000000:16365	9.5	485870.34	1379471.25	—	0.10		
23:43:0000000:16365	9.6	485864.89	1379514.17	—	0.10		
23:43:0000000:16365	9.7	485865.39	1379531.54	—	0.10		
23:43:0000000:16365	9.8	485871.69	1379540.15	—	0.10		
23:43:0000000:16365	9.9	485883.19	1379549.37	—	0.10		
23:43:0000000:16365	9.10	485897.64	1379553.61	—	0.10		
23:43:0000000:16365	9.11	485942.91	1379559.92	—	0.10		
23:43:0000000:16365	9.12	485952.60	1379560.77	—	0.10		
23:43:0000000:16365	9.13	485964.35	1379558.71	—	0.10		
23:43:0000000:16365	9.14	485975.44	1379551.04	—	0.10		
23:43:0000000:16365	9.15	485984.28	1379540.49	—	0.10		
23:43:0000000:16365	9.16	485992.28	1379526.79	—	0.10		
23:43:0000000:16365	9.17	485997.12	1379513.21	—	0.10		
23:43:0000000:16365	9.18	486001	1379500.60	—	0.10		
23:43:0000000:16365	9.19	486024.43	1379446.54	—	0.10		
23:43:0000000:16365	9.20	486030.91	1379431.94	—	0.10		
23:43:0000000:16365	9.21	486036.97	1379414.07	—	0.10		
23:43:0000000:16365	9.22	486037.73	1379404.12	—	0.10		

Начальник отдела		<u>С. П. Черечеча</u>
полное наименование должности	подпись	инициалы, фамилия

М.П.

КАДАСТРОВЫЙ ПЛАН ТЕРРИТОРИИ

Лист № 634	раздела 9	Всего листов раздела 9: 664	Всего разделов: 9	Всего листов: 2092
------------	-----------	-----------------------------	-------------------	--------------------

"14" января 2020 г. № 23/ИСХ/20-28715

Номер кадастрового квартала: 23:43:0118001

Кадастровый номер здания, сооружения, объекта незавершенного строительства	Номера точек контура	Координаты		Радиус (R)	Средняя квадратическая погрешность определения координат характерных точек контура, м	Глубина, высота, м	
		X	Y			H1	H2
1	2	3	4	5	6	7	8
23:43:0000000:16365	9.23	486035.68	1379394.38	—	0.10		
23:43:0000000:16365	9.24	486033.08	1379385.62	—	0.10		
23:43:0000000:16365	9.25	486027.25	1379378.92	—	0.10		
23:43:0000000:16365	9.26	486004.96	1379368.64	—	0.10		
23:43:0000000:16365	9.27	485995.56	1379366.69	—	0.10		
23:43:0000000:16365	9.28	485987.21	1379373.38	—	0.10		
23:43:0000000:16365	9.29	485981.40	1379381.01	—	0.10		
23:43:0000000:16365	10.1	486096.97	1378657.94	—	0.10		
23:43:0000000:16365	10.2	486097.85	1378636.71	—	0.10		
23:43:0000000:16365	10.3	486102.28	1378623.88	—	0.10		
23:43:0000000:16365	10.4	486112.88	1378615.33	—	0.10		
23:43:0000000:16365	10.5	486121.59	1378612.48	—	0.10		
23:43:0000000:16365	10.6	486133.30	1378613.27	—	0.10		
23:43:0000000:16365	10.7	486142.63	1378614.54	—	0.10		
23:43:0000000:16365	10.8	486155.84	1378625.48	—	0.10		
23:43:0000000:16365	10.9	486168.18	1378639.26	—	0.10		
23:43:0000000:16365	10.10	486210.52	1378680.63	—	0.10		
23:43:0000000:16365	10.11	486254.26	1378725	—	0.10		
23:43:0000000:16365	10.12	486257.42	1378737.20	—	0.10		
23:43:0000000:16365	10.13	486257.74	1378745.43	—	0.10		
23:43:0000000:16365	10.14	486257.11	1378752.56	—	0.10		
23:43:0000000:16365	10.15	486255.36	1378757.94	—	0.10		
23:43:0000000:16365	10.16	486252.36	1378762.54	—	0.10		
23:43:0000000:16365	10.17	486245.08	1378770.83	—	0.10		
23:43:0000000:16365	10.18	486236.69	1378775.03	—	0.10		

Начальник отдела		С. П. Черечеча
полное наименование должности	подпись	инициалы, фамилия

М.П.

КАДАСТРОВЫЙ ПЛАН ТЕРРИТОРИИ

Лист № 635	раздела 9	Всего листов раздела 9: 664	Всего разделов: 9	Всего листов: 2092
------------	-----------	-----------------------------	-------------------	--------------------

"14" января 2020 г. № 23/ИСХ/20-28715

Номер кадастрового квартала: 23:43:0118001

Кадастровый номер здания, сооружения, объекта незавершенного строительства	Номера точек контура	Координаты		Радиус (R)	Средняя квадратическая погрешность определения координат характерных точек контура, м	Глубина, высота, м	
		X	Y			H1	H2
1	2	3	4	5	6	7	8
23:43:0000000:16365	10.19	486073.55	1378750.97	—	0.10		
23:43:0000000:16365	10.20	486026.78	1378741.02	—	0.10		
23:43:0000000:16365	10.21	486018.50	1378736.76	—	0.10		
23:43:0000000:16365	10.22	486009.25	1378728.67	—	0.10		
23:43:0000000:16365	10.23	486000.11	1378697.25	—	0.10		
23:43:0000000:16365	10.24	485995.09	1378650.72	—	0.10		
23:43:0000000:16365	10.25	485991.75	1378622.77	—	0.10		
23:43:0000000:16365	10.26	485991.75	1378601.04	—	0.10		
23:43:0000000:16365	10.27	485993.02	1378590.73	—	0.10		
23:43:0000000:16365	10.28	485994.73	1378584.49	—	0.10		
23:43:0000000:16365	10.29	486001.80	1378574.98	—	0.10		
23:43:0000000:16365	10.30	486006.86	1378571.45	—	0.10		
23:43:0000000:16365	10.31	486012.92	1378568.56	—	0.10		
23:43:0000000:16365	10.32	486021.33	1378566.72	—	0.10		
23:43:0000000:16365	10.33	486029.49	1378567.92	—	0.10		
23:43:0000000:16365	10.34	486034.46	1378569.91	—	0.10		
23:43:0000000:16365	10.35	486041.24	1378573.17	—	0.10		
23:43:0000000:16365	10.36	486051.36	1378581.57	—	0.10		
23:43:0000000:16365	11.1	486106.75	1378909	—	0.10		
23:43:0000000:16365	11.2	486108.97	1378921.07	—	0.10		
23:43:0000000:16365	11.3	486111.03	1378928.93	—	0.10		
23:43:0000000:16365	11.4	486113.82	1378936.48	—	0.10		
23:43:0000000:16365	11.5	486122.56	1378947.31	—	0.10		
23:43:0000000:16365	11.6	486128.95	1378951.31	—	0.10		
23:43:0000000:16365	11.7	486133.95	1378953.17	—	0.10		

Начальник отдела		С. П. Черечеча
полное наименование должности	подпись	инициалы, фамилия

М.П.

КАДАСТРОВЫЙ ПЛАН ТЕРРИТОРИИ

Лист № 636	раздела 9	Всего листов раздела 9: 664	Всего разделов: 9	Всего листов: 2092
------------	-----------	-----------------------------	-------------------	--------------------

"14" января 2020 г. № 23/ИСХ/20-28715

Номер кадастрового квартала: 23:43:0118001

Кадастровый номер здания, сооружения, объекта незавершенного строительства	Номера точек контура	Координаты		Радиус (R)	Средняя квадратическая погрешность определения координат характерных точек контура, м	Глубина, высота, м	
		X	Y			H1	H2
1	2	3	4	5	6	7	8
23:43:0000000:16365	11.8	486139.31	1378952.92	—	0.10		
23:43:0000000:16365	11.9	486144.83	1378952.79	—	0.10		
23:43:0000000:16365	11.10	486151.57	1378951.98	—	0.10		
23:43:0000000:16365	11.11	486161.40	1378947.53	—	0.10		
23:43:0000000:16365	11.12	486258.78	1378867.67	—	0.10		
23:43:0000000:16365	11.13	486266.05	1378860.89	—	0.10		
23:43:0000000:16365	11.14	486269.32	1378854.55	—	0.10		
23:43:0000000:16365	11.15	486271.24	1378848.59	—	0.10		
23:43:0000000:16365	11.16	486272.20	1378842.83	—	0.10		
23:43:0000000:16365	11.17	486272	1378837.83	—	0.10		
23:43:0000000:16365	11.18	486271.24	1378833.80	—	0.10		
23:43:0000000:16365	11.19	486268.16	1378826.69	—	0.10		
23:43:0000000:16365	11.20	486263.75	1378819.57	—	0.10		
23:43:0000000:16365	11.21	486255.43	1378813.47	—	0.10		
23:43:0000000:16365	11.22	486245.95	1378810.58	—	0.10		
23:43:0000000:16365	11.23	486075.36	1378782.49	—	0.10		
23:43:0000000:16365	11.24	486009.64	1378771.20	—	0.10		
23:43:0000000:16365	11.25	486005.72	1378771.84	—	0.10		
23:43:0000000:16365	11.26	486001.02	1378772.84	—	0.10		
23:43:0000000:16365	11.27	485992.85	1378775.53	—	0.10		
23:43:0000000:16365	11.28	485985.58	1378782.59	—	0.10		
23:43:0000000:16365	11.29	485979.68	1378796.47	—	0.10		
23:43:0000000:16365	11.30	485960.21	1378915.38	—	0.10		
23:43:0000000:16365	11.31	485941.43	1379039.28	—	0.10		
23:43:0000000:16365	11.32	485940.16	1379062.41	—	0.10		

Начальник отдела		С. П. Черечеча
полное наименование должности	подпись	инициалы, фамилия

М.П.

КАДАСТРОВЫЙ ПЛАН ТЕРРИТОРИИ

Лист № 637	раздела 9	Всего листов раздела 9: 664	Всего разделов: 9	Всего листов: 2092
------------	-----------	-----------------------------	-------------------	--------------------

"14" января 2020 г. № 23/ИСХ/20-28715

Номер кадастрового квартала: 23:43:0118001

Кадастровый номер здания, сооружения, объекта незавершенного строительства	Номера точек контура	Координаты		Радиус (R)	Средняя квадратическая погрешность определения координат характерных точек контура, м	Глубина, высота, м	
		X	Y			H1	H2
1	2	3	4	5	6	7	8
23:43:0000000:16365	11.33	485944.73	1379083.27	—	0.10		
23:43:0000000:16365	11.34	485948.03	1379087.34	—	0.10		
23:43:0000000:16365	11.35	485955.54	1379096.12	—	0.10		
23:43:0000000:16365	11.36	485962.49	1379100.89	—	0.10		
23:43:0000000:16365	11.37	485971.06	1379105.53	—	0.10		
23:43:0000000:16365	11.38	485978.94	1379108.32	—	0.10		
23:43:0000000:16365	11.39	485990.01	1379109.09	—	0.10		
23:43:0000000:16365	11.40	486000.30	1379108.96	—	0.10		
23:43:0000000:16365	11.41	486010.63	1379105.02	—	0.10		
23:43:0000000:16365	11.42	486022.82	1379097.77	—	0.10		
23:43:0000000:16365	11.43	486031.86	1379085.94	—	0.10		
23:43:0000000:16365	11.44	486037.07	1379075.77	—	0.10		
23:43:0000000:16365	11.45	486043.19	1379053.25	—	0.10		
23:43:0000000:16365	11.46	486047.76	1379033.80	—	0.10		
23:43:0000000:16365	11.47	486055.52	1379003.39	—	0.10		
23:43:0000000:16365	11.48	486062.89	1378970.22	—	0.10		
23:43:0000000:16365	11.49	486070.02	1378942.10	—	0.10		
23:43:0000000:16365	11.50	486074.33	1378922.53	—	0.10		
23:43:0000000:16365	11.51	486080.26	1378896	—	0.10		
23:43:0000000:16365	11.52	486084.38	1378873.70	—	0.10		
23:43:0000000:16365	12.1	486095.33	1378732.44	—	0.10		
23:43:0000000:16365	12.2	486099.52	1378808.17	—	0.10		
23:43:0000000:16365	13.1	485945.71	1379160.21	—	0.10		
23:43:0000000:16365	13.2	485944.52	1379159.25	—	0.10		
23:43:0000000:16365	13.3	485941.08	1379158.52	—	0.10		

Начальник отдела		<u>С. П. Черечеча</u>
полное наименование должности	подпись	инициалы, фамилия

М.П.

КАДАСТРОВЫЙ ПЛАН ТЕРРИТОРИИ

Лист № 638	раздела 9	Всего листов раздела 9: 664	Всего разделов: 9	Всего листов: 2092
------------	-----------	-----------------------------	-------------------	--------------------

"14" января 2020 г. № 23/ИСХ/20-28715

Номер кадастрового квартала: 23:43:0118001

Кадастровый номер здания, сооружения, объекта незавершенного строительства	Номера точек контура	Координаты		Радиус (R)	Средняя квадратическая погрешность определения координат характерных точек контура, м	Глубина, высота, м	
		X	Y			H1	H2
1	2	3	4	5	6	7	8
23:43:0000000:16365	13.4	485933.73	1379158.52	—	0.10		
23:43:0000000:16365	13.5	485927.72	1379160.17	—	0.10		
23:43:0000000:16365	13.6	485921.65	1379162.29	—	0.10		
23:43:0000000:16365	13.7	485921.52	1379162.68	—	0.10		
23:43:0000000:16365	14.1	485991.69	1379344.09	—	0.10		
23:43:0000000:16365	14.2	485992.48	1379355.21	—	0.10		
23:43:0000000:16365	14.3	485994.02	1379360.95	—	0.10		
23:43:0000000:16365	15.1	485927.64	1379522.88	—	0.10		
23:43:0000000:16365	15.2	485888.05	1379657.12	—	0.10		
23:43:0000000:16365	16.1	486692.63	1379737.27	—	0.10		
23:43:0000000:16365	16.2	486616.73	1379726.86	—	0.10		
23:43:0000000:16365	16.3	486482.03	1379714.13	—	0.10		
23:43:0000000:16365	16.4	486295.30	1379687.47	—	0.10		
23:43:0000000:16365	16.5	486224.69	1379676.89	—	0.10		
23:43:0000000:16365	16.6	486113.91	1379649.29	—	0.10		
23:43:0000000:16365	16.7	486054.49	1379636.57	—	0.10		
23:43:0000000:16365	16.8	485999.21	1379625.71	—	0.10		
23:43:0000000:16365	16.9	485919.88	1379612.22	—	0.10		
23:43:0000000:16365	16.10	485878.77	1379605.93	—	0.10		
23:43:0000000:16365	16.11	485798.78	1379594.32	—	0.10		
23:43:0000000:16365	16.12	485752.91	1379588.07	—	0.10		
23:43:0000000:16365	16.13	485721.35	1379588.68	—	0.10		
23:43:0000000:16365	16.14	485701.89	1379595.83	—	0.10		
23:43:0000000:16365	16.15	485682.93	1379614.06	—	0.10		
23:43:0000000:16365	16.16	485673.08	1379636.24	—	0.10		

Начальник отдела		<u>С. П. Черечеча</u>
полное наименование должности	подпись	инициалы, фамилия

М.П.

КАДАСТРОВЫЙ ПЛАН ТЕРРИТОРИИ

Лист № 639	раздела 9	Всего листов раздела 9: 664	Всего разделов: 9	Всего листов: 2092
------------	-----------	-----------------------------	-------------------	--------------------

"14" января 2020 г. № 23/ИСХ/20-28715

Номер кадастрового квартала: 23:43:0118001

Кадастровый номер здания, сооружения, объекта незавершенного строительства	Номера точек контура	Координаты		Радиус (R)	Средняя квадратическая погрешность определения координат характерных точек контура, м	Глубина, высота, м	
		X	Y			H1	H2
1	2	3	4	5	6	7	8
23:43:0000000:16365	16.17	485673.53	1379659.88	—	0.10		
23:43:0000000:16365	16.18	485682.89	1379683.44	—	0.10		
23:43:0000000:16365	16.19	485697.45	1379704.76	—	0.10		
23:43:0000000:16365	16.20	485730.83	1379723.18	—	0.10		
23:43:0000000:16365	17.1	486202.01	1379675.04	—	0.10		
23:43:0000000:16365	17.2	486121.90	1379670.64	—	0.10		
23:43:0000000:16365	17.3	486095.20	1379675.57	—	0.10		
23:43:0000000:16365	17.4	486073.23	1379684.67	—	0.10		
23:43:0000000:16365	17.5	486045.57	1379703.07	—	0.10		
23:43:0000000:16365	17.6	486023.15	1379722.81	—	0.10		
23:43:0000000:16365	17.7	486003.75	1379741.08	—	0.10		
23:43:0000000:16365	17.8	485973.77	1379766.68	—	0.10		
23:43:0000000:16365	17.9	485942.02	1379784.32	—	0.10		
23:43:0000000:16365	17.10	485906.74	1379789.62	—	0.10		
23:43:0000000:16365	17.11	485856.94	1379786.95	—	0.10		
23:43:0000000:16365	17.12	485798.97	1379778.95	—	0.10		
23:43:0000000:16365	17.13	485717.50	1379775.94	—	0.10		
23:43:0000000:16365	17.14	485648.07	1379767.21	—	0.10		
23:43:0000000:16365	17.15	485619.73	1379758.82	—	0.10		
23:43:0000000:16365	17.16	485591.62	1379742.72	—	0.10		
23:43:0000000:16365	17.17	485568.99	1379722.35	—	0.10		
23:43:0000000:16365	17.18	485549.54	1379697	—	0.10		
23:43:0000000:16365	17.19	485528.53	1379658.99	—	0.10		
23:43:0000000:16365	17.20	485498.83	1379607.73	—	0.10		
23:43:0000000:16365	18.1	485895.26	1379659.68	—	0.10		

Начальник отдела		С. П. Черечеча
полное наименование должности	подпись	инициалы, фамилия

М.П.

КАДАСТРОВЫЙ ПЛАН ТЕРРИТОРИИ

Лист № 640	раздела 9	Всего листов раздела 9: 664	Всего разделов: 9	Всего листов: 2092
------------	-----------	-----------------------------	-------------------	--------------------

"14" января 2020 г. № 23/ИСХ/20-28715

Номер кадастрового квартала: 23:43:0118001

Кадастровый номер здания, сооружения, объекта незавершенного строительства	Номера точек контура	Координаты		Радиус (R)	Средняя квадратическая погрешность определения координат характерных точек контура, м	Глубина, высота, м	
		X	Y			H1	H2
1	2	3	4	5	6	7	8
23:43:0000000:16365	18.2	485888.13	1379681.09	—	0.10		
23:43:0000000:16365	18.3	485866.01	1379720.62	—	0.10		
23:43:0000000:16365	18.4	485835.99	1379746.97	—	0.10		
23:43:0000000:16365	18.5	485798.06	1379761.73	—	0.10		
23:43:0000000:16365	18.6	485753.29	1379765.95	—	0.10		
23:43:0000000:16365	18.7	485702.30	1379759.42	—	0.10		
23:43:0000000:16365	18.8	485652.64	1379751.20	—	0.10		
23:43:0000000:16365	18.9	485610.09	1379734.77	—	0.10		
23:43:0000000:16365	18.10	485574.36	1379705.86	—	0.10		
23:43:0000000:16365	18.11	485547.10	1379668	—	0.10		
23:43:0000000:16365	18.12	485523.29	1379627.22	—	0.10		
23:43:0000000:16365	18.13	485504.24	1379605.64	—	0.10		
23:43:0000000:16365	18.14	485466.85	1379578.77	—	0.10		
23:43:0000000:16365	18.15	485422.32	1379568.90	—	0.10		
23:43:0000000:16365	18.16	485300.85	1379547.21	—	0.10		
23:43:0000000:16365	18.17	485152.43	1379526.01	—	0.10		
23:43:0000000:16365	18.18	484981.91	1379504.96	—	0.10		
23:43:0000000:16365	18.19	484896.87	1379492.17	—	0.10		
23:43:0000000:16365	18.20	484849.21	1379484.91	—	0.10		
23:43:0000000:16365	19.1	485878.10	1379653.58	—	0.10		
23:43:0000000:16365	19.2	485865.54	1379679.64	—	0.10		
23:43:0000000:16365	19.3	485844.03	1379703.52	—	0.10		
23:43:0000000:16365	19.4	485817.80	1379721.37	—	0.10		
23:43:0000000:16365	19.5	485782.44	1379731.27	—	0.10		
23:43:0000000:16365	19.6	485746.92	1379732.07	—	0.10		

Начальник отдела		С. П. Черечеча
полное наименование должности	подпись	инициалы, фамилия

М.П.

КАДАСТРОВЫЙ ПЛАН ТЕРРИТОРИИ

Лист № 641	раздела 9	Всего листов раздела 9: 664	Всего разделов: 9	Всего листов: 2092
------------	-----------	-----------------------------	-------------------	--------------------

"14" января 2020 г. № 23/ИСХ/20-28715

Номер кадастрового квартала: 23:43:0118001

Кадастровый номер здания, сооружения, объекта незавершенного строительства	Номера точек контура	Координаты		Радиус (R)	Средняя квадратическая погрешность определения координат характерных точек контура, м	Глубина, высота, м	
		X	Y			H1	H2
1	2	3	4	5	6	7	8
23:43:0000000:16365	19.7	485720.31	1379726.27	—	0.10		
23:43:0000000:16365	19.8	485693.34	1379717.65	—	0.10		
23:43:0000000:16365	19.9	485657.18	1379690.20	—	0.10		
23:43:0000000:16365	19.10	485628.29	1379651.76	—	0.10		
23:43:0000000:16365	19.11	485590.27	1379611.38	—	0.10		
23:43:0000000:16365	19.12	485555.57	1379582.59	—	0.10		
23:43:0000000:16365	19.13	485524.91	1379568.38	—	0.10		
23:43:0000000:16365	19.14	485490.95	1379558.79	—	0.10		
23:43:0000000:16365	19.15	485421.21	1379545.90	—	0.10		
23:43:0000000:16365	19.16	485255.77	1379525.46	—	0.10		
23:43:0000000:16365	19.17	485126.59	1379505.59	—	0.10		
23:43:0000000:16365	19.18	485062.04	1379499.04	—	0.10		
23:43:0000000:16365	19.19	485013.61	1379495.73	—	0.10		
23:43:0000000:16365	20.1	485750.57	1379576.67	—	0.10		
23:43:0000000:16365	20.2	485691.45	1379566.88	—	0.10		
23:43:0000000:16365	20.3	485645.91	1379568.49	—	0.10		
23:43:0000000:16365	20.4	485620.91	1379575.95	—	0.10		
23:43:0000000:16365	20.5	485594.43	1379589.76	—	0.10		
23:43:0000000:16365	20.6	485577.64	1379609.92	—	0.10		
23:43:0000000:16365	20.7	485567.57	1379642.76	—	0.10		
23:43:0000000:16365	20.8	485569.81	1379668.52	—	0.10		
23:43:0000000:16365	20.9	485578.06	1379701.09	—	0.10		
23:43:0000000:16828	1.1	480777.63	1362167.61	—	0.10		
23:43:0000000:16828	1.2	480740.66	1362236.87	—	0.10		
23:43:0000000:16828	1.3	480723.08	1362274.97	—	0.10		

Начальник отдела		С. П. Черечеча
полное наименование должности	подпись	инициалы, фамилия

М.П.

КАДАСТРОВЫЙ ПЛАН ТЕРРИТОРИИ

Лист № 642	раздела 9	Всего листов раздела 9: 664	Всего разделов: 9	Всего листов: 2092
------------	-----------	-----------------------------	-------------------	--------------------

"14" января 2020 г. № 23/ИСХ/20-28715

Номер кадастрового квартала: 23:43:0118001

Кадастровый номер здания, сооружения, объекта незавершенного строительства	Номера точек контура	Координаты		Радиус (R)	Средняя квадратическая погрешность определения координат характерных точек контура, м	Глубина, высота, м	
		X	Y			H1	H2
1	2	3	4	5	6	7	8
23:43:0000000:16828	1.4	480699.63	1362327.99	—	0.10		
23:43:0000000:16828	1.5	480662.86	1362419.11	—	0.10		
23:43:0000000:16828	1.6	480647.67	1362458.55	—	0.10		
23:43:0000000:16828	1.7	480632.22	1362503.04	—	0.10		
23:43:0000000:16828	1.8	480614.10	1362561.40	—	0.10		
23:43:0000000:16828	1.9	480597.31	1362622.69	—	0.10		
23:43:0000000:16828	1.10	480581.06	1362689.29	—	0.10		
23:43:0000000:16828	1.11	480572.53	1362726.86	—	0.10		
23:43:0000000:16828	1.12	480562.41	1362783.62	—	0.10		
23:43:0000000:16828	1.13	480553.08	1362847.57	—	0.10		
23:43:0000000:16828	1.14	480537.89	1362957.88	—	0.10		
23:43:0000000:16828	1.15	480512.85	1363141.20	—	0.10		
23:43:0000000:16828	1.16	480471.81	1363435.63	—	0.10		
23:43:0000000:16828	1.17	480436.91	1363689.02	—	0.10		
23:43:0000000:16828	1.18	480395.61	1363983.71	—	0.10		
23:43:0000000:16828	1.19	480370.83	1364175.83	—	0.10		
23:43:0000000:16828	1.20	480357.51	1364323.18	—	0.10		
23:43:0000000:16828	1.21	480352.18	1364395.65	—	0.10		
23:43:0000000:16828	1.22	480339.65	1364564.04	—	0.10		
23:43:0000000:16828	1.23	480314.34	1364897.65	—	0.10		
23:43:0000000:16828	1.24	480309.01	1364963.19	—	0.10		
23:43:0000000:16828	1.25	480298.88	1365053.52	—	0.10		
23:43:0000000:16828	1.26	480282.10	1365169.69	—	0.10		
23:43:0000000:16828	1.27	480276.24	1365201.93	—	0.10		
23:43:0000000:16828	1.28	480263.18	1365262.15	—	0.10		

Начальник отдела		<u>С. П. Черечеча</u>
полное наименование должности	подпись	инициалы, фамилия

М.П.

КАДАСТРОВЫЙ ПЛАН ТЕРРИТОРИИ

Лист № 643	раздела 9	Всего листов раздела 9: 664	Всего разделов: 9	Всего листов: 2092
------------	-----------	-----------------------------	-------------------	--------------------

"14" января 2020 г. № 23/ИСХ/20-28715

Номер кадастрового квартала: 23:43:0118001

Кадастровый номер здания, сооружения, объекта незавершенного строительства	Номера точек контура	Координаты		Радиус (R)	Средняя квадратическая погрешность определения координат характерных точек контура, м	Глубина, высота, м	
		X	Y			H1	H2
1	2	3	4	5	6	7	8
23:43:0000000:16828	1.29	480224.54	1365431.61	—	0.10		
23:43:0000000:16828	1.30	480181.65	1365617.06	—	0.10		
23:43:0000000:16828	1.31	480133.42	1365825.43	—	0.10		
23:43:0000000:16828	1.32	480075.60	1366074.83	—	0.10		
23:43:0000000:16828	1.33	480034.57	1366252.01	—	0.10		
23:43:0000000:16828	1.34	480000.99	1366397.50	—	0.10		
23:43:0000000:16828	1.35	479978.61	1366493.68	—	0.10		
23:43:0000000:16828	1.36	479969.55	1366541.65	—	0.10		
23:43:0000000:16828	1.37	479960.76	1366614.12	—	0.10		
23:43:0000000:16828	1.38	479957.56	1366677.27	—	0.10		
23:43:0000000:16828	1.39	479956.76	1366741.22	—	0.10		
23:43:0000000:16828	1.40	479958.89	1366787.31	—	0.10		
23:43:0000000:16828	1.41	479965.82	1366842.74	—	0.10		
23:43:0000000:16828	1.42	479979.94	1366926.40	—	0.10		
23:43:0000000:16828	1.43	480015.12	1367064.69	—	0.10		
23:43:0000000:16828	1.44	480046.02	1367186.20	—	0.10		
23:43:0000000:16828	1.45	480067.34	1367268.26	—	0.10		
23:43:0000000:16828	1.46	480101.98	1367413.48	—	0.10		
23:43:0000000:16828	1.47	480114.24	1367469.17	—	0.10		
23:43:0000000:16828	1.48	480126.23	1367537.11	—	0.10		
23:43:0000000:16828	1.49	480144.34	1367669.27	—	0.10		
23:43:0000000:16828	1.50	480163.53	1367818.48	—	0.10		
23:43:0000000:16828	1.51	480185.38	1368003.40	—	0.10		
23:43:0000000:16828	1.52	480206.96	1368176.06	—	0.10		
23:43:0000000:16828	1.53	480214.95	1368238.67	—	0.10		

Начальник отдела		С. П. Черечеча
полное наименование должности	подпись	инициалы, фамилия

М.П.

КАДАСТРОВЫЙ ПЛАН ТЕРРИТОРИИ

Лист № 644	раздела 9	Всего листов раздела 9: 664	Всего разделов: 9	Всего листов: 2092
------------	-----------	-----------------------------	-------------------	--------------------

"14" января 2020 г. № 23/ИСХ/20-28715

Номер кадастрового квартала: 23:43:0118001

Кадастровый номер здания, сооружения, объекта незавершенного строительства	Номера точек контура	Координаты		Радиус (R)	Средняя квадратическая погрешность определения координат характерных точек контура, м	Глубина, высота, м	
		X	Y			H1	H2
1	2	3	4	5	6	7	8
23:43:0000000:16828	1.54	480221.62	1368273.58	—	0.10		
23:43:0000000:16828	1.55	480237.60	1368335.66	—	0.10		
23:43:0000000:16828	1.56	480265.85	1368429.19	—	0.10		
23:43:0000000:16828	1.57	480293.56	1368518.19	—	0.10		
23:43:0000000:16828	1.58	480339.92	1368665.53	—	0.10		
23:43:0000000:16828	1.59	480413.73	1368899.21	—	0.10		
23:43:0000000:16828	1.60	480466.22	1369063.88	—	0.10		
23:43:0000000:16828	1.61	480501.92	1369180.32	—	0.10		
23:43:0000000:16828	1.62	480554.68	1369348.71	—	0.10		
23:43:0000000:16828	1.63	480611.17	1369526.70	—	0.10		
23:43:0000000:16828	1.64	480637.01	1369613.57	—	0.10		
23:43:0000000:16828	1.65	480651.40	1369674.32	—	0.10		
23:43:0000000:16828	1.66	480663.66	1369738.80	—	0.10		
23:43:0000000:16828	1.67	480669.79	1369788.36	—	0.10		
23:43:0000000:16828	1.68	480672.98	1369831.52	—	0.10		
23:43:0000000:16828	1.69	480674.05	1369882.14	—	0.10		
23:43:0000000:16828	1.70	480673.52	1370050.28	—	0.10		
23:43:0000000:16828	1.71	480668.99	1370441.43	—	0.10		
23:43:0000000:16828	1.72	480666.32	1370684.70	—	0.10		
23:43:0000000:16828	1.73	480665.26	1370909.05	—	0.10		
23:43:0000000:16828	1.74	480660.73	1371170.17	—	0.10		
23:43:0000000:16828	1.75	480659.93	1371486.99	—	0.10		
23:43:0000000:16828	1.76	480795.55	1371497.11	—	0.10		
23:43:0000000:16828	1.77	480988.20	1371513.10	—	0.10		
23:43:0000000:16828	1.78	481195.49	1371530.68	—	0.10		

Начальник отдела		<u>С. П. Черечеча</u>
полное наименование должности	подпись	инициалы, фамилия

М.П.

КАДАСТРОВЫЙ ПЛАН ТЕРРИТОРИИ

Лист № 645	раздела 9	Всего листов раздела 9: 664	Всего разделов: 9	Всего листов: 2092
------------	-----------	-----------------------------	-------------------	--------------------

"14" января 2020 г. № 23/ИСХ/20-28715

Номер кадастрового квартала: 23:43:0118001

Кадастровый номер здания, сооружения, объекта незавершенного строительства	Номера точек контура	Координаты		Радиус (R)	Средняя квадратическая погрешность определения координат характерных точек контура, м	Глубина, высота, м	
		X	Y			H1	H2
1	2	3	4	5	6	7	8
23:43:0000000:16828	1.79	481419.85	1371549.34	—	0.10		
23:43:0000000:16828	1.80	481607.43	1371564.52	—	0.10		
23:43:0000000:16828	1.81	481704.42	1371573.85	—	0.10		
23:43:0000000:16828	1.82	481795.28	1371586.11	—	0.10		
23:43:0000000:16828	1.83	481901.59	1371602.62	—	0.10		
23:43:0000000:16828	1.84	481966.34	1371615.68	—	0.10		
23:43:0000000:16828	1.85	482020.96	1371627.14	—	0.10		
23:43:0000000:16828	1.86	482326.85	1371684.42	—	0.10		
23:43:0000000:16828	1.87	482558.66	1371728.39	—	0.10		
23:43:0000000:16828	1.88	482831.77	1371780.62	—	0.10		
23:43:0000000:16828	1.89	482958.60	1371803.26	—	0.10		
23:43:0000000:16828	1.90	483008.69	1371813.12	—	0.10		
23:43:0000000:16828	1.91	483060.92	1371823.78	—	0.10		
23:43:0000000:16828	1.92	483099.82	1371837.63	—	0.10		
23:43:0000000:16828	1.93	483125.93	1371853.09	—	0.10		
23:43:0000000:16828	1.94	483172.83	1371882.40	—	0.10		
23:43:0000000:16828	1.95	483211.73	1371905.31	—	0.10		
23:43:0000000:16828	1.96	483569.31	1372132.46	—	0.10		
23:43:0000000:16828	1.97	483872.53	1372325.37	—	0.10		
23:43:0000000:16828	1.98	484114.47	1372478.59	—	0.10		
23:43:0000000:16828	1.99	484345.21	1372627.26	—	0.10		
23:43:0000000:16828	1.100	484690	1372844.95	—	0.10		
23:43:0000000:16828	1.101	484967.91	1373021.08	—	0.10		
23:43:0000000:16828	1.102	485179.47	1373155.10	—	0.10		
23:43:0000000:16828	1.103	485455.78	1373331.23	—	0.10		

Начальник отдела		С. П. Черечеча
полное наименование должности	подпись	инициалы, фамилия

М.П.

КАДАСТРОВЫЙ ПЛАН ТЕРРИТОРИИ

Лист № 646	раздела 9	Всего листов раздела 9: 664	Всего разделов: 9	Всего листов: 2092
------------	-----------	-----------------------------	-------------------	--------------------

"14" января 2020 г. № 23/ИСХ/20-28715

Номер кадастрового квартала: 23:43:0118001

Кадастровый номер здания, сооружения, объекта незавершенного строительства	Номера точек контура	Координаты		Радиус (R)	Средняя квадратическая погрешность определения координат характерных точек контура, м	Глубина, высота, м	
		X	Y			H1	H2
1	2	3	4	5	6	7	8
23:43:0000000:16828	1.104	485670.54	1373466.85	—	0.10		
23:43:0000000:16828	1.105	485724.10	1373499.09	—	0.10		
23:43:0000000:16828	1.106	485765.40	1373521.20	—	0.10		
23:43:0000000:16828	1.107	485794.71	1373534.53	—	0.10		
23:43:0000000:16828	1.108	485837.07	1373552.65	—	0.10		
23:43:0000000:16828	1.109	485927.40	1373586.48	—	0.10		
23:43:0000000:16828	1.110	485993.48	1373611.53	—	0.10		
23:43:0000000:16828	1.111	486044.91	1373633.65	—	0.10		
23:43:0000000:16828	1.112	486077.95	1373649.63	—	0.10		
23:43:0000000:16828	1.113	486128.04	1373676.54	—	0.10		
23:43:0000000:16828	1.114	486186.13	1373712.25	—	0.10		
23:43:0000000:16828	1.115	486269.53	1373766.08	—	0.10		
23:43:0000000:16828	1.116	486451.51	1373882.78	—	0.10		
23:43:0000000:16828	1.117	486694.25	1374038.92	—	0.10		
23:43:0000000:16828	1.118	486809.09	1374113.53	—	0.10		
23:43:0000000:16828	1.119	486940.45	1374196.93	—	0.10		
23:43:0000000:16828	1.120	486878.63	1374314.17	—	0.10		
23:43:0000000:16828	1.121	486823.74	1374432.87	—	0.10		
23:43:0000000:16828	1.122	486747.81	1374598.60	—	0.10		
23:43:0000000:16828	1.123	486669.20	1374769.93	—	0.10		
23:43:0000000:16828	1.124	486598.86	1374921.27	—	0.10		
23:43:0000000:16828	1.125	486516.79	1375100.06	—	0.10		
23:43:0000000:16828	1.126	486449.64	1375246.61	—	0.10		
23:43:0000000:16828	1.127	486372.11	1375423	—	0.10		
23:43:0000000:16828	1.128	486342.53	1375504	—	0.10		

Начальник отдела		<u>С. П. Черечеча</u>
полное наименование должности	подпись	инициалы, фамилия

М.П.

КАДАСТРОВЫЙ ПЛАН ТЕРРИТОРИИ

Лист № 647	раздела 9	Всего листов раздела 9: 664	Всего разделов: 9	Всего листов: 2092
------------	-----------	-----------------------------	-------------------	--------------------

"14" января 2020 г. № 23/ИСХ/20-28715

Номер кадастрового квартала: 23:43:0118001

Кадастровый номер здания, сооружения, объекта незавершенного строительства	Номера точек контура	Координаты		Радиус (R)	Средняя квадратическая погрешность определения координат характерных точек контура, м	Глубина, высота, м	
		X	Y			H1	H2
1	2	3	4	5	6	7	8
23:43:0000000:16828	1.129	486318.82	1375582.07	—	0.10		
23:43:0000000:16828	1.130	486305.76	1375636.96	—	0.10		
23:43:0000000:16828	1.131	486294.57	1375697.98	—	0.10		
23:43:0000000:16828	1.132	486280.72	1375802.16	—	0.10		
23:43:0000000:16828	1.133	486271.39	1375910.07	—	0.10		
23:43:0000000:16828	1.134	486261.27	1376067.55	—	0.10		
23:43:0000000:16828	1.135	486245.01	1376332.13	—	0.10		
23:43:0000000:16828	1.136	486230.09	1376563.14	—	0.10		
23:43:0000000:16828	1.137	486215.70	1376783.77	—	0.10		
23:43:0000000:16828	1.138	486209.31	1376864.50	—	0.10		
23:43:0000000:16828	1.139	486200.78	1376926.59	—	0.10		
23:43:0000000:16828	1.140	486190.66	1376983.34	—	0.10		
23:43:0000000:16828	1.141	486174.40	1377056.08	—	0.10		
23:43:0000000:16828	1.142	486153.62	1377142.41	—	0.10		
23:43:0000000:16828	1.143	486133.37	1377230.34	—	0.10		
23:43:0000000:16828	1.144	486096.86	1377384.08	—	0.10		
23:43:0000000:16828	1.145	486072.62	1377487.73	—	0.10		
23:43:0000000:16828	1.146	486020.13	1377708.62	—	0.10		
23:43:0000000:16828	1.147	485981.76	1377875.42	—	0.10		
23:43:0000000:16828	1.148	485959.91	1377998.52	—	0.10		
23:43:0000000:16828	1.149	485952.71	1378054.74	—	0.10		
23:43:0000000:16828	1.150	485949.78	1378101.11	—	0.10		
23:43:0000000:16828	1.151	485948.19	1378154.66	—	0.10		
23:43:0000000:16828	1.152	485950.05	1378210.88	—	0.10		
23:43:0000000:16828	1.153	485954.58	1378286.56	—	0.10		

Начальник отдела		С. П. Черечеча
полное наименование должности	подпись	инициалы, фамилия

М.П.

КАДАСТРОВЫЙ ПЛАН ТЕРРИТОРИИ

Лист № 648	раздела 9	Всего листов раздела 9: 664	Всего разделов: 9	Всего листов: 2092
------------	-----------	-----------------------------	-------------------	--------------------

"14" января 2020 г. № 23/ИСХ/20-28715

Номер кадастрового квартала: 23:43:0118001

Кадастровый номер здания, сооружения, объекта незавершенного строительства	Номера точек контура	Координаты		Радиус (R)	Средняя квадратическая погрешность определения координат характерных точек контура, м	Глубина, высота, м	
		X	Y			H1	H2
1	2	3	4	5	6	7	8
23:43:0000000:16828	1.154	485969.50	1378427.51	—	0.10		
23:43:0000000:16828	1.155	485979.09	1378526.89	—	0.10		
23:43:0000000:16828	1.156	485987.62	1378606.03	—	0.10		
23:43:0000000:16828	1.157	485992.95	1378656.65	—	0.10		
23:43:0000000:16828	1.158	485996.41	1378689.43	—	0.10		
23:43:0000000:16828	1.159	485996.95	1378708.61	—	0.10		
23:43:0000000:16828	1.160	485993.75	1378727.79	—	0.10		
23:43:0000000:16828	1.161	485989.75	1378749.38	—	0.10		
23:43:0000000:16828	1.162	486071.55	1378769.36	—	0.10		
23:43:0000000:16828	1.163	486187.72	1378789.08	—	0.10		
23:43:0000000:16828	1.164	486383.03	1378819.19	—	0.10		
23:43:0000000:16828	1.165	486633.50	1378859.16	—	0.10		
23:43:0000000:16828	1.166	486828.01	1378889.80	—	0.10		
23:43:0000000:16828	1.167	487109.91	1378935.36	—	0.10		
23:43:0000000:16828	1.168	487193.58	1378947.09	—	0.10		
23:43:0000000:16828	1.169	487245.54	1378951.88	—	0.10		
23:43:0000000:16828	1.170	487282.31	1378954.55	—	0.10		
23:43:0000000:16828	1.171	487420.86	1378962.01	—	0.10		
23:43:0000000:16828	1.172	487631.09	1378974	—	0.10		
23:43:0000000:16828	1.173	487898.08	1378989.18	—	0.10		
23:43:0000000:16828	1.174	487949.77	1378992.92	—	0.10		
23:43:0000000:16828	1.175	487984.94	1378997.44	—	0.10		
23:43:0000000:16828	1.176	488011.05	1379000.65	—	0.10		
23:43:0000000:16828	1.177	488049.42	1379008.10	—	0.10		
23:43:0000000:16828	1.178	488072.87	1379015.03	—	0.10		

Начальник отдела		<u>С. П. Черечеча</u>
полное наименование должности	подпись	инициалы, фамилия

М.П.

КАДАСТРОВЫЙ ПЛАН ТЕРРИТОРИИ

Лист № 649	раздела 9	Всего листов раздела 9: 664	Всего разделов: 9	Всего листов: 2092
------------	-----------	-----------------------------	-------------------	--------------------

"14" января 2020 г. № 23/ИСХ/20-28715

Номер кадастрового квартала: 23:43:0118001

Кадастровый номер здания, сооружения, объекта незавершенного строительства	Номера точек контура	Координаты		Радиус (R)	Средняя квадратическая погрешность определения координат характерных точек контура, м	Глубина, высота, м	
		X	Y			H1	H2
1	2	3	4	5	6	7	8
23:43:0000000:16828	1.179	488101.38	1379024.89	—	0.10		
23:43:0000000:16828	1.180	488130.69	1379038.21	—	0.10		
23:43:0000000:16828	1.181	488155.47	1379052.60	—	0.10		
23:43:0000000:16828	1.182	488180.51	1379072.32	—	0.10		
23:43:0000000:16828	1.183	488209.02	1379100.03	—	0.10		
23:43:0000000:16828	1.184	488226.61	1379119.75	—	0.10		
23:43:0000000:16828	1.185	488246.86	1379147.73	—	0.10		
23:43:0000000:16828	1.186	488266.04	1379178.37	—	0.10		
23:43:0000000:16828	1.187	488280.17	1379203.68	—	0.10		
23:43:0000000:16828	1.188	488309.21	1379267.90	—	0.10		
23:43:0000000:16828	1.189	488348.64	1379364.08	—	0.10		
23:43:0000000:16828	1.190	488363.57	1379400.05	—	0.10		
23:43:0000000:16828	1.191	488381.95	1379444.82	—	0.10		
23:43:0000000:16828	1.192	488415.52	1379527.68	—	0.10		
23:43:0000000:16828	1.193	488450.70	1379612.15	—	0.10		
23:43:0000000:16828	1.194	488466.95	1379644.39	—	0.10		
23:43:0000000:16828	1.195	488485.33	1379673.43	—	0.10		
23:43:0000000:16828	1.196	488519.71	1379717.67	—	0.10		
23:43:0000000:16828	1.197	488550.61	1379756.56	—	0.10		
23:43:0000000:20014	1.1	486684.11	1374926.96	—	0.10		
23:43:0000000:20014	1.2	486683.24	1374928.85	—	0.10		
23:43:0000000:20014	1.3	486675.87	1374925.72	—	0.10		
23:43:0000000:20014	1.4	486673.93	1374929.01	—	0.10		
23:43:0000000:20014	1.5	486669.95	1374937.20	—	0.10		
23:43:0000000:20014	1.6	486663.74	1374947.65	—	0.10		

Начальник отдела		С. П. Черечеча
полное наименование должности	подпись	инициалы, фамилия

М.П.

КАДАСТРОВЫЙ ПЛАН ТЕРРИТОРИИ

Лист № 650	раздела 9	Всего листов раздела 9: 664	Всего разделов: 9	Всего листов: 2092
------------	-----------	-----------------------------	-------------------	--------------------

"14" января 2020 г. № 23/ИСХ/20-28715

Номер кадастрового квартала: 23:43:0118001

Кадастровый номер здания, сооружения, объекта незавершенного строительства	Номера точек контура	Координаты		Радиус (R)	Средняя квадратическая погрешность определения координат характерных точек контура, м	Глубина, высота, м	
		X	Y			H1	H2
1	2	3	4	5	6	7	8
23:43:0000000:20014	1.7	486619.14	1374928.30	—	0.10		
23:43:0000000:20014	1.8	486574.70	1375027.96	—	0.10		
23:43:0000000:20014	1.9	486560.03	1375061.73	—	0.10		
23:43:0000000:20014	1.10	486517.88	1375054.35	—	0.10		
23:43:0000000:20014	1.11	486512.96	1375062.97	—	0.10		
23:43:0000000:20014	1.12	486506.61	1375074.12	—	0.10		
23:43:0000000:20014	1.13	486503.36	1375079.82	—	0.10		
23:43:0000000:20014	1.14	486478.02	1375110.25	—	0.10		
23:43:0000000:20014	1.15	486463.81	1375140.15	—	0.10		
23:43:0000000:20014	1.16	486453.54	1375161.76	—	0.10		
23:43:0000000:20014	1.17	486455.35	1375167.39	—	0.10		
23:43:0000000:20014	1.18	486444.73	1375184.58	—	0.10		
23:43:0000000:20014	1.19	486438.75	1375190.71	—	0.10		
23:43:0000000:20014	1.20	486432.17	1375209.06	—	0.10		
23:43:0000000:20014	1.21	486431.37	1375211.33	—	0.10		
23:43:0000000:20014	1.22	486418.58	1375240.54	—	0.10		
23:43:0000000:20014	1.23	486403.13	1375275.29	—	0.10		
23:43:0000000:20014	1.24	486402.37	1375293.16	—	0.10		
23:43:0000000:20014	1.25	486390.52	1375321.81	—	0.10		
23:43:0000000:20014	1.26	486390.49	1375331.05	—	0.10		
23:43:0000000:20014	1.27	486377.66	1375357.71	—	0.10		
23:43:0000000:20014	1.28	486378.80	1375363.37	—	0.10		
23:43:0000000:20014	1.29	486398.95	1375412.03	—	0.10		
23:43:0000000:20014	1.30	486387.17	1375446.14	—	0.10		
23:43:0000000:20014	1.31	486372.17	1375489.58	—	0.10		

Начальник отдела		С. П. Черечеча
полное наименование должности	подпись	инициалы, фамилия

М.П.

КАДАСТРОВЫЙ ПЛАН ТЕРРИТОРИИ

Лист № 651	раздела 9	Всего листов раздела 9: 664	Всего разделов: 9	Всего листов: 2092
------------	-----------	-----------------------------	-------------------	--------------------

"14" января 2020 г. № 23/ИСХ/20-28715

Номер кадастрового квартала: 23:43:0118001

Кадастровый номер здания, сооружения, объекта незавершенного строительства	Номера точек контура	Координаты		Радиус (R)	Средняя квадратическая погрешность определения координат характерных точек контура, м	Глубина, высота, м	
		X	Y			H1	H2
1	2	3	4	5	6	7	8
23:43:0000000:20014	1.32	486352.95	1375555.45	—	0.10		
23:43:0000000:20014	1.33	486354.31	1375557.93	—	0.10		
23:43:0000000:20014	1.34	486368.24	1375565.18	—	0.10		
23:43:0000000:20014	1.35	486363.85	1375578.68	—	0.10		
23:43:0000000:20014	1.36	486362.63	1375582.81	—	0.10		
23:43:0000000:20014	1.37	486360.12	1375591.77	—	0.10		
23:43:0000000:20014	1.38	486358.20	1375598.61	—	0.10		
23:43:0000000:20014	1.39	486352.87	1375617.65	—	0.10		
23:43:0000000:20014	1.40	486339.91	1375679.77	—	0.10		
23:43:0000000:20014	1.41	486330.87	1375734.53	—	0.10		
23:43:0000000:20014	1.42	486322.86	1375813.31	—	0.10		
23:43:0000000:20014	1.43	486307.32	1376002.23	—	0.10		
23:43:0000000:20014	1.44	486295.12	1376001.84	—	0.10		
23:43:0000000:20014	1.45	486280.09	1376211.12	—	0.10		
23:43:0000000:20014	1.46	486482.38	1376221.30	—	0.10		
23:43:0000000:20015	1.1	486391.67	1377616.18	—	0.10		
23:43:0000000:20015	1.2	486392.04	1377612.94	—	0.10		
23:43:0000000:20015	1.3	486382.99	1377611.28	—	0.10		
23:43:0000000:20015	1.4	486392.24	1377549.72	—	0.10		
23:43:0000000:20015	1.5	486246.49	1377523.38	—	0.10		
23:43:0000000:20015	1.6	486235.26	1377521.72	—	0.10		
23:43:0000000:20015	1.7	486235.88	1377516.51	—	0.10		
23:43:0000000:20015	1.8	486240.30	1377494.12	—	0.10		
23:43:0000000:20015	1.9	486235.90	1377493.23	—	0.10		
23:43:0000000:20015	1.10	486242.75	1377464.25	—	0.10		

Начальник отдела		С. П. Черечеча
полное наименование должности	подпись	инициалы, фамилия

М.П.

КАДАСТРОВЫЙ ПЛАН ТЕРРИТОРИИ

Лист № 652	раздела 9	Всего листов раздела 9: 664	Всего разделов: 9	Всего листов: 2092
------------	-----------	-----------------------------	-------------------	--------------------

"14" января 2020 г. № 23/ИСХ/20-28715

Номер кадастрового квартала: 23:43:0118001

Кадастровый номер здания, сооружения, объекта незавершенного строительства	Номера точек контура	Координаты		Радиус (R)	Средняя квадратическая погрешность определения координат характерных точек контура, м	Глубина, высота, м	
		X	Y			H1	H2
1	2	3	4	5	6	7	8
23:43:0000000:20015	1.11	486262.18	1377388.56	—	0.10		
23:43:0000000:20015	1.12	486245.92	1377379.84	—	0.10		
23:43:0000000:20015	1.13	486266.14	1377292.19	—	0.10		
23:43:0000000:20015	1.14	486297.41	1377159.13	—	0.10		
23:43:0000000:20015	1.15	486321.90	1377053.70	—	0.10		
23:43:0000000:20015	1.16	486346.30	1376946.97	—	0.10		
23:43:0000000:20015	1.17	486373.46	1376830.40	—	0.10		
23:43:0000000:20015	1.18	486402.13	1376713.74	—	0.10		
23:43:0000000:20015	1.19	486412.72	1376666.74	—	0.10		
23:43:0000000:20015	1.20	486417.96	1376642.01	—	0.10		
23:43:0000000:20015	1.21	486422.15	1376620.26	—	0.10		
23:43:0000000:20015	1.22	486424.60	1376597.01	—	0.10		
23:43:0000000:20015	1.23	486429.15	1376534.22	—	0.10		
23:43:0000000:20015	1.24	486431.55	1376495.91	—	0.10		
23:43:0000000:20015	1.25	486433.89	1376461.51	—	0.10		
23:43:0000000:20015	1.26	486448.95	1376220.69	—	0.10		
23:43:0000000:20015	1.27	486446.12	1376220.48	—	0.10		
23:43:0000000:20015	1.28	486299.99	1376212.60	—	0.10		
23:43:0000000:20015	1.29	486313.36	1376006.09	—	0.10		
23:43:0000000:20015	1.30	486319.49	1375911.22	—	0.10		
23:43:0000000:20015	1.31	486323.44	1375837.93	—	0.10		
23:43:0000000:20015	1.32	486328.30	1375771.53	—	0.10		
23:43:0000000:20015	1.33	486334.46	1375715.85	—	0.10		
23:43:0000000:20015	1.34	486338	1375695.05	—	0.10		
23:43:0000000:20015	1.35	486348.48	1375639.37	—	0.10		

Начальник отдела		С. П. Черечеча
полное наименование должности	подпись	инициалы, фамилия

М.П.

КАДАСТРОВЫЙ ПЛАН ТЕРРИТОРИИ

Лист № 653	раздела 9	Всего листов раздела 9: 664	Всего разделов: 9	Всего листов: 2092
------------	-----------	-----------------------------	-------------------	--------------------

"14" января 2020 г. № 23/ИСХ/20-28715

Номер кадастрового квартала: 23:43:0118001

Кадастровый номер здания, сооружения, объекта незавершенного строительства	Номера точек контура	Координаты		Радиус (R)	Средняя квадратическая погрешность определения координат характерных точек контура, м	Глубина, высота, м	
		X	Y			H1	H2
1	2	3	4	5	6	7	8
23:43:0000000:20015	1.36	486358	1375600.02	—	0.10		
23:43:0000000:20015	1.37	486366.60	1375572.19	—	0.10		
23:43:0000000:20015	1.38	486383.13	1375522.23	—	0.10		
23:43:0000000:20015	1.39	486395.59	1375485.20	—	0.10		
23:43:0000000:20015	1.40	486405.98	1375454.74	—	0.10		
23:43:0000000:20015	1.41	486410.27	1375436.07	—	0.10		
23:43:0000000:20015	1.42	486415.44	1375419.71	—	0.10		
23:43:0000000:20015	1.43	486417.99	1375413.99	—	0.10		
23:43:0000000:20015	1.44	486398.40	1375412.13	—	0.10		
23:43:0000000:20015	1.45	486377.67	1375359.87	—	0.10		
23:43:0000000:20015	1.46	486377.16	1375357.09	—	0.10		
23:43:0000000:20015	1.47	486389.91	1375331.25	—	0.10		
23:43:0000000:20015	1.48	486390.35	1375321.50	—	0.10		
23:43:0000000:20015	1.49	486402.13	1375293.02	—	0.10		
23:43:0000000:20015	1.50	486402.94	1375275.89	—	0.10		
23:43:0000000:20015	1.51	486403.12	1375274.93	—	0.10		
23:43:0000000:20015	1.52	486414.80	1375248.51	—	0.10		
23:43:0000000:20015	1.53	486425.12	1375225	—	0.10		
23:43:0000000:20015	1.54	486430.35	1375213.08	—	0.10		
23:43:0000000:20015	1.55	486434.96	1375200.41	—	0.10		
23:43:0000000:20015	1.56	486438.32	1375190.81	—	0.10		
23:43:0000000:20015	1.57	486444.50	1375184.39	—	0.10		
23:43:0000000:20015	1.58	486454.87	1375167.29	—	0.10		
23:43:0000000:20015	1.59	486453.21	1375161.68	—	0.10		
23:43:0000000:20015	1.60	486459.39	1375148.37	—	0.10		

Начальник отдела		С. П. Черечеча
полное наименование должности	подпись	инициалы, фамилия

М.П.

КАДАСТРОВЫЙ ПЛАН ТЕРРИТОРИИ

Лист № 654	раздела 9	Всего листов раздела 9: 664	Всего разделов: 9	Всего листов: 2092
------------	-----------	-----------------------------	-------------------	--------------------

"14" января 2020 г. № 23/ИСХ/20-28715

Номер кадастрового квартала: 23:43:0118001

Кадастровый номер здания, сооружения, объекта незавершенного строительства	Номера точек контура	Координаты		Радиус (R)	Средняя квадратическая погрешность определения координат характерных точек контура, м	Глубина, высота, м	
		X	Y			H1	H2
1	2	3	4	5	6	7	8
23:43:0000000:20015	1.61	486477.36	1375109.92	—	0.10		
23:43:0000000:20015	1.62	486490.22	1375094.69	—	0.10		
23:43:0000000:20015	1.63	486497.51	1375080.72	—	0.10		
23:43:0000000:20015	1.64	486507.08	1375061.95	—	0.10		
23:43:0000000:20015	1.65	486512.27	1375051.80	—	0.10		
23:43:0000000:20015	1.66	486515.16	1375050.83	—	0.10		
23:43:0000000:20015	1.67	486535.68	1375053.81	—	0.10		
23:43:0000000:20015	1.68	486557.76	1375057.24	—	0.10		
23:43:0000000:20015	1.69	486559.40	1375056.28	—	0.10		
23:43:0000000:20015	1.70	486572.94	1375024.80	—	0.10		
23:43:0000000:20015	1.71	486587.36	1374990.60	—	0.10		
23:43:0000000:20015	1.72	486604.90	1374949.41	—	0.10		
23:43:0000000:20015	1.73	486617.35	1374927.44	—	0.10		
23:43:0000000:20015	1.74	486620.39	1374926.71	—	0.10		
23:43:0000000:20015	1.75	486640.06	1374933.84	—	0.10		
23:43:0000000:20015	1.76	486664.13	1374944.37	—	0.10		
23:43:0000000:20015	1.77	486668.24	1374938.70	—	0.10		
23:43:0000000:20015	1.78	486674.89	1374926.31	—	0.10		
23:43:0000000:20015	1.79	486675.87	1374925.23	—	0.10		
23:43:0000000:20015	1.80	486683.03	1374928.39	—	0.10		
23:43:0000000:20015	1.81	486683.72	1374926.72	—	0.10		
23:43:0000000:20015	2.1	486391.66	1377616.26	—	0.10		
23:43:0000000:20015	2.2	486391.66	1377616.27	—	0.10		
23:43:0000000:20015	2.3	486391.29	1377616.20	—	0.10		
23:43:0000000:20015	2.4	486391.66	1377612.95	—	0.10		

Начальник отдела		С. П. Черечеча
полное наименование должности	подпись	инициалы, фамилия

М.П.

КАДАСТРОВЫЙ ПЛАН ТЕРРИТОРИИ

Лист № 655	раздела 9	Всего листов раздела 9: 664	Всего разделов: 9	Всего листов: 2092
------------	-----------	-----------------------------	-------------------	--------------------

"14" января 2020 г. № 23/ИСХ/20-28715

Номер кадастрового квартала: 23:43:0118001

Кадастровый номер здания, сооружения, объекта незавершенного строительства	Номера точек контура	Координаты		Радиус (R)	Средняя квадратическая погрешность определения координат характерных точек контура, м	Глубина, высота, м	
		X	Y			H1	H2
1	2	3	4	5	6	7	8
23:43:0000000:20015	2.5	486382.35	1377611.23	—	0.10		
23:43:0000000:20015	2.6	486385.13	1377589.12	—	0.10		
23:43:0000000:20015	2.7	486294.83	1377573.96	—	0.10		
23:43:0000000:20015	2.8	486258.21	1377567.48	—	0.10		
23:43:0000000:20015	2.9	486235.53	1377563.36	—	0.10		
23:43:0000000:20015	2.10	486227.70	1377562.33	—	0.10		
23:43:0000000:20015	2.11	486226.73	1377562.97	—	0.10		
23:43:0000000:20015	2.12	486212.33	1377652.77	—	0.10		
23:43:0000000:20015	2.13	486190.91	1377781.28	—	0.10		
23:43:0000000:20015	2.14	486173.19	1377879.22	—	0.10		
23:43:0000000:20015	2.15	486142.36	1378050.28	—	0.10		
23:43:0000000:20015	2.16	486048.76	1378034.68	—	0.10		
23:43:0000000:20015	2.17	486042.49	1378078.99	—	0.10		
23:43:0000000:20015	2.18	486037.85	1378112.37	—	0.10		
23:43:0000000:20015	2.19	486035.04	1378136.73	—	0.10		
23:43:0000000:20015	2.20	486029.36	1378153.27	—	0.10		
23:43:0000000:20015	2.21	486028.53	1378155.68	—	0.10		
23:43:0000000:20015	2.22	486024.70	1378169.03	—	0.10		
23:43:0000000:20015	2.23	486024.53	1378173.05	—	0.10		
23:43:0000000:20015	2.24	486025.09	1378176.11	—	0.10		
23:43:0000000:20015	2.25	486024.48	1378238.82	—	0.10		
23:43:0000000:20015	2.26	486031.76	1378318.56	—	0.10		
23:43:0000000:20015	2.27	486071.50	1378445.22	—	0.10		
23:43:0000000:20015	2.28	486070.48	1378449.70	—	0.10		
23:43:0000000:20015	2.29	485999.30	1378481.31	—	0.10		

Начальник отдела		С. П. Черечеча
полное наименование должности	подпись	инициалы, фамилия

М.П.

КАДАСТРОВЫЙ ПЛАН ТЕРРИТОРИИ

Лист № 656	раздела 9	Всего листов раздела 9: 664	Всего разделов: 9	Всего листов: 2092
------------	-----------	-----------------------------	-------------------	--------------------

"14" января 2020 г. № 23/ИСХ/20-28715

Номер кадастрового квартала: 23:43:0118001

Кадастровый номер здания, сооружения, объекта незавершенного строительства	Номера точек контура	Координаты		Радиус (R)	Средняя квадратическая погрешность определения координат характерных точек контура, м	Глубина, высота, м	
		X	Y			H1	H2
1	2	3	4	5	6	7	8
23:43:0000000:20015	2.30	486014.42	1378549.69	—	0.10		
23:43:0000000:20015	2.31	485967.03	1378603.61	—	0.10		
23:43:0000000:20015	2.32	485961.99	1378603.70	—	0.10		
23:43:0000000:20015	2.33	485969.07	1378686.66	—	0.10		
23:43:0000000:20015	2.34	485969.37	1378712.41	—	0.10		
23:43:0000000:20015	2.35	485969.44	1378715.81	—	0.10		
23:43:0000000:20015	2.36	485969.67	1378718	—	0.10		
23:43:0000000:20015	2.37	485964.93	1378754.97	—	0.10		
23:43:0000000:20015	2.38	485960.97	1378786.58	—	0.10		
23:43:0000000:20015	2.39	485958.23	1378807.04	—	0.10		
23:43:0000000:20015	2.40	485952.17	1378848.59	—	0.10		
23:43:0000000:20015	2.41	485946.82	1378883.47	—	0.10		
23:43:0000000:20015	2.42	485944.88	1378896.17	—	0.10		
23:43:0000000:20015	2.43	485942.78	1378907.37	—	0.10		
23:43:0000000:20015	2.44	485940.50	1378919.50	—	0.10		
23:43:0000000:20015	2.45	485938.85	1378929.23	—	0.10		
23:43:0000000:20015	2.46	485933.36	1378962.99	—	0.10		
23:43:0000000:20015	2.47	485930.56	1378983.18	—	0.10		
23:43:0000000:20015	2.48	485929.09	1378984.25	—	0.10		
23:43:0000000:20015	2.49	485927.66	1378984.51	—	0.10		
23:43:0000000:20015	2.50	485915.88	1378982.64	—	0.10		
23:43:0000000:20016	1.1	486683.35	1374926.59	—	0.10		
23:43:0000000:20016	1.2	486682.71	1374927.92	—	0.10		
23:43:0000000:20016	1.3	486675.74	1374924.60	—	0.10		
23:43:0000000:20016	1.4	486674.30	1374926.28	—	0.10		

Начальник отдела		<u>С. П. Черечеча</u>
полное наименование должности	подпись	инициалы, фамилия

М.П.

КАДАСТРОВЫЙ ПЛАН ТЕРРИТОРИИ

Лист № 657	раздела 9	Всего листов раздела 9: 664	Всего разделов: 9	Всего листов: 2092
------------	-----------	-----------------------------	-------------------	--------------------

"14" января 2020 г. № 23/ИСХ/20-28715

Номер кадастрового квартала: 23:43:0118001

Кадастровый номер здания, сооружения, объекта незавершенного строительства	Номера точек контура	Координаты		Радиус (R)	Средняя квадратическая погрешность определения координат характерных точек контура, м	Глубина, высота, м	
		X	Y			H1	H2
1	2	3	4	5	6	7	8
23:43:0000000:20016	1.5	486668.20	1374938.23	—	0.10		
23:43:0000000:20016	1.6	486662.41	1374937.27	—	0.10		
23:43:0000000:20016	1.7	486656.55	1374939.30	—	0.10		
23:43:0000000:20016	1.8	486620.38	1374926.20	—	0.10		
23:43:0000000:20016	1.9	486617.07	1374927.07	—	0.10		
23:43:0000000:20016	1.10	486607.34	1374944.49	—	0.10		
23:43:0000000:20016	1.11	486604.56	1374949.48	—	0.10		
23:43:0000000:20016	1.12	486602.93	1374953.57	—	0.10		
23:43:0000000:20016	1.13	486600.55	1374959.53	—	0.10		
23:43:0000000:20016	1.14	486596.59	1374968.68	—	0.10		
23:43:0000000:20016	1.15	486563.35	1375046.61	—	0.10		
23:43:0000000:20016	1.16	486559.44	1375055.83	—	0.10		
23:43:0000000:20016	1.17	486557.81	1375056.99	—	0.10		
23:43:0000000:20016	1.18	486514.96	1375050.44	—	0.10		
23:43:0000000:20016	1.19	486512.02	1375051.38	—	0.10		
23:43:0000000:20016	1.20	486489.88	1375094.60	—	0.10		
23:43:0000000:20016	1.21	486477.08	1375109.67	—	0.10		
23:43:0000000:20016	1.22	486452.89	1375161.82	—	0.10		
23:43:0000000:20016	1.23	486454.55	1375167.13	—	0.10		
23:43:0000000:20016	1.24	486444.55	1375183.93	—	0.10		
23:43:0000000:20016	1.25	486438.05	1375190.48	—	0.10		
23:43:0000000:20016	1.26	486430.69	1375211.54	—	0.10		
23:43:0000000:20016	1.27	486426.26	1375221.66	—	0.10		
23:43:0000000:20016	1.28	486418.03	1375240.44	—	0.10		
23:43:0000000:20016	1.29	486410.99	1375256.51	—	0.10		

Начальник отдела		С. П. Черечеча
полное наименование должности	подпись	инициалы, фамилия

М.П.

КАДАСТРОВЫЙ ПЛАН ТЕРРИТОРИИ

Лист № 658	раздела 9	Всего листов раздела 9: 664	Всего разделов: 9	Всего листов: 2092
------------	-----------	-----------------------------	-------------------	--------------------

"14" января 2020 г. № 23/ИСХ/20-28715

Номер кадастрового квартала: 23:43:0118001

Кадастровый номер здания, сооружения, объекта незавершенного строительства	Номера точек контура	Координаты		Радиус (R)	Средняя квадратическая погрешность определения координат характерных точек контура, м	Глубина, высота, м	
		X	Y			H1	H2
1	2	3	4	5	6	7	8
23:43:0000000:20016	1.30	486406.78	1375266.13	—	0.10		
23:43:0000000:20016	1.31	486402.84	1375275.13	—	0.10		
23:43:0000000:20016	1.32	486401.98	1375292.73	—	0.10		
23:43:0000000:20016	1.33	486395.65	1375308.16	—	0.10		
23:43:0000000:20016	1.34	486390.14	1375321.61	—	0.10		
23:43:0000000:20016	1.35	486389.70	1375330.90	—	0.10		
23:43:0000000:20016	1.36	486370.43	1375369.43	—	0.10		
23:43:0000000:20016	1.37	486377.72	1375373.26	—	0.10		
23:43:0000000:20016	1.38	486396.56	1375383.15	—	0.10		
23:43:0000000:20016	1.39	486425.32	1375398.26	—	0.10		
23:43:0000000:20016	1.40	486418.65	1375413.43	—	0.10		
23:43:0000000:20016	1.41	486410.58	1375444.77	—	0.10		
23:43:0000000:20016	1.42	486410.23	1375446.12	—	0.10		
23:43:0000000:20016	1.43	486407.79	1375454.55	—	0.10		
23:43:0000000:20016	1.44	486403.04	1375471	—	0.10		
23:43:0000000:20016	1.45	486399.87	1375480.51	—	0.10		
23:43:0000000:20016	1.46	486388	1375514.22	—	0.10		
23:43:0000000:20016	1.47	486367.16	1375575.33	—	0.10		
23:43:0000000:20016	1.48	486360.75	1375595.36	—	0.10		
23:43:0000000:20016	1.49	486350.42	1375635.84	—	0.10		
23:43:0000000:20016	1.50	486349.18	1375640.71	—	0.10		
23:43:0000000:20016	1.51	486344.19	1375667.02	—	0.10		
23:43:0000000:20016	1.52	486339.19	1375693.99	—	0.10		
23:43:0000000:20016	1.53	486334.56	1375725.72	—	0.10		
23:43:0000000:20016	1.54	486329.67	1375775.85	—	0.10		

Начальник отдела		С. П. Черечеча
полное наименование должности	подпись	инициалы, фамилия

М.П.

КАДАСТРОВЫЙ ПЛАН ТЕРРИТОРИИ

Лист № 659	раздела 9	Всего листов раздела 9: 664	Всего разделов: 9	Всего листов: 2092
------------	-----------	-----------------------------	-------------------	--------------------

"14" января 2020 г. № 23/ИСХ/20-28715

Номер кадастрового квартала: 23:43:0118001

Кадастровый номер здания, сооружения, объекта незавершенного строительства	Номера точек контура	Координаты		Радиус (R)	Средняя квадратическая погрешность определения координат характерных точек контура, м	Глубина, высота, м	
		X	Y			H1	H2
1	2	3	4	5	6	7	8
23:43:0000000:20016	1.55	486324.41	1375842.27	—	0.10		
23:43:0000000:20016	1.56	486315.69	1375987.07	—	0.10		
23:43:0000000:20016	1.57	486309.79	1376077.40	—	0.10		
23:43:0000000:20016	1.58	486300.76	1376212.56	—	0.10		
23:43:0000000:20016	1.59	486446.60	1376220.12	—	0.10		
23:43:0000000:20016	1.60	486448.45	1376220.27	—	0.10		
23:43:0000000:20016	1.61	486449.74	1376220.39	—	0.10		
23:43:0000000:20016	1.62	486440.13	1376376.14	—	0.10		
23:43:0000000:20016	1.63	486431.57	1376508.37	—	0.10		
23:43:0000000:20016	1.64	486430.56	1376523.50	—	0.10		
23:43:0000000:20016	1.65	486425.62	1376589.88	—	0.10		
23:43:0000000:20016	1.66	486424.63	1376602.22	—	0.10		
23:43:0000000:20016	1.67	486422.73	1376620.41	—	0.10		
23:43:0000000:20016	1.68	486414.42	1376661.22	—	0.10		
23:43:0000000:20016	1.69	486409.64	1376682.54	—	0.10		
23:43:0000000:20016	1.70	486403.63	1376709.38	—	0.10		
23:43:0000000:20016	1.71	486396.52	1376738.61	—	0.10		
23:43:0000000:20016	1.72	486393.52	1376750.86	—	0.10		
23:43:0000000:20016	1.73	486388.85	1376769.98	—	0.10		
23:43:0000000:20016	1.74	486382.17	1376797.28	—	0.10		
23:43:0000000:20016	1.75	486378.37	1376812.83	—	0.10		
23:43:0000000:20016	1.76	486375.56	1376824.32	—	0.10		
23:43:0000000:20016	1.77	486371.61	1376840.48	—	0.10		
23:43:0000000:20016	1.78	486371.15	1376842.35	—	0.10		
23:43:0000000:20016	1.79	486370.45	1376845.35	—	0.10		

Начальник отдела		С. П. Черечеча
полное наименование должности	подпись	инициалы, фамилия

М.П.

КАДАСТРОВЫЙ ПЛАН ТЕРРИТОРИИ

Лист № 660	раздела 9	Всего листов раздела 9: 664	Всего разделов: 9	Всего листов: 2092
------------	-----------	-----------------------------	-------------------	--------------------

"14" января 2020 г. № 23/ИСХ/20-28715

Номер кадастрового квартала: 23:43:0118001

Кадастровый номер здания, сооружения, объекта незавершенного строительства	Номера точек контура	Координаты		Радиус (R)	Средняя квадратическая погрешность определения координат характерных точек контура, м	Глубина, высота, м	
		X	Y			H1	H2
1	2	3	4	5	6	7	8
23:43:0000000:20016	1.80	486369.70	1376848.59	—	0.10		
23:43:0000000:20016	1.81	486359.11	1376894.56	—	0.10		
23:43:0000000:20016	1.82	486317.01	1377077.91	—	0.10		
23:43:0000000:20016	1.83	486313.28	1377094.17	—	0.10		
23:43:0000000:20016	1.84	486299.68	1377152	—	0.10		
23:43:0000000:20016	1.85	486269.14	1377281.89	—	0.10		
23:43:0000000:20016	1.86	486246.69	1377379.40	—	0.10		
23:43:0000000:20016	1.87	486262.89	1377388.30	—	0.10		
23:43:0000000:20016	1.88	486257.96	1377407.39	—	0.10		
23:43:0000000:20016	1.89	486255.26	1377417.82	—	0.10		
23:43:0000000:20016	1.90	486246.51	1377451.73	—	0.10		
23:43:0000000:20016	1.91	486242.47	1377467.58	—	0.10		
23:43:0000000:20016	1.92	486236.28	1377493.05	—	0.10		
23:43:0000000:20016	1.93	486240.74	1377493.91	—	0.10		
23:43:0000000:20016	1.94	486236.19	1377516.08	—	0.10		
23:43:0000000:20016	1.95	486235.44	1377521.50	—	0.10		
23:43:0000000:20016	1.96	486243.50	1377522.73	—	0.10		
23:43:0000000:20016	1.97	486257.33	1377525.17	—	0.10		
23:43:0000000:20016	1.98	486392.52	1377549.59	—	0.10		
23:43:0000000:20016	1.99	486383.28	1377610.95	—	0.10		
23:43:0000000:20016	1.100	486393.18	1377612.58	—	0.10		
23:43:0000000:20016	1.101	486394.41	1377605.38	—	0.10		
23:43:0000000:20023	1.1	487027.41	1375056.14	—	0.10		
23:43:0000000:20023	1.2	486978.28	1375167.18	—	0.10		
23:43:0000000:20023	1.3	487071.50	1375208.43	—	0.10		

Начальник отдела		<u>С. П. Черечеча</u>
полное наименование должности	подпись	инициалы, фамилия

М.П.

КАДАСТРОВЫЙ ПЛАН ТЕРРИТОРИИ

Лист № 661	раздела 9	Всего листов раздела 9: 664	Всего разделов: 9	Всего листов: 2092
------------	-----------	-----------------------------	-------------------	--------------------

"14" января 2020 г. № 23/ИСХ/20-28715

Номер кадастрового квартала: 23:43:0118001

Кадастровый номер здания, сооружения, объекта незавершенного строительства	Номера точек контура	Координаты		Радиус (R)	Средняя квадратическая погрешность определения координат характерных точек контура, м	Глубина, высота, м	
		X	Y			H1	H2
1	2	3	4	5	6	7	8
23:43:0000000:20023	1.4	487023.26	1375317.83	—	0.10		
23:43:0000000:20023	1.5	486935.11	1375515.69	—	0.10		
23:43:0000000:20023	1.6	487001.41	1375544.93	—	0.10		
23:43:0000000:20023	1.7	486955.02	1375650.10	—	0.10		
23:43:0000000:20023	1.8	486813.12	1375589.06	—	0.10		
23:43:0000000:20023	1.9	486643.48	1375515.38	—	0.10		
23:43:0000000:20023	1.10	486598.08	1375494.15	—	0.10		
23:43:0000000:20023	1.11	486597.51	1375495.44	—	0.10		
23:43:0000000:20023	1.12	486594.20	1375501.88	—	0.10		
23:43:0000000:20023	1.13	486581.06	1375531.38	—	0.10		
23:43:0000000:20023	1.14	486541.53	1375619.25	—	0.10		
23:43:0000000:20023	1.15	486530.07	1375644.86	—	0.10		
23:43:0000000:20023	1.16	486526.23	1375653.68	—	0.10		
23:43:0000000:20023	1.17	486520.59	1375667.76	—	0.10		
23:43:0000000:20023	1.18	486513.89	1375687.28	—	0.10		
23:43:0000000:20023	1.19	486510.10	1375698.99	—	0.10		
23:43:0000000:20023	1.20	486501.38	1375731.14	—	0.10		
23:43:0000000:20023	1.21	486497	1375749.60	—	0.10		
23:43:0000000:20023	1.22	486494.95	1375762.57	—	0.10		
23:43:0000000:20023	1.23	486492.47	1375779.84	—	0.10		
23:43:0000000:20023	1.24	486490.53	1375794.83	—	0.10		
23:43:0000000:20023	1.25	486487.12	1375831.10	—	0.10		
23:43:0000000:20023	1.26	486484.16	1375884.89	—	0.10		
23:43:0000000:20023	1.27	486481.76	1375924.58	—	0.10		
23:43:0000000:20023	1.28	486478.85	1375960.25	—	0.10		

Начальник отдела		С. П. Черечеча
полное наименование должности	подпись	инициалы, фамилия

М.П.

КАДАСТРОВЫЙ ПЛАН ТЕРРИТОРИИ

Лист № 662	раздела 9	Всего листов раздела 9: 664	Всего разделов: 9	Всего листов: 2092
------------	-----------	-----------------------------	-------------------	--------------------

"14" января 2020 г. № 23/ИСХ/20-28715

Номер кадастрового квартала: 23:43:0118001

Кадастровый номер здания, сооружения, объекта незавершенного строительства	Номера точек контура	Координаты		Радиус (R)	Средняя квадратическая погрешность определения координат характерных точек контура, м	Глубина, высота, м	
		X	Y			H1	H2
1	2	3	4	5	6	7	8
23:43:0000000:20023	1.29	486466.15	1375958.60	—	0.10		
23:43:0000000:20023	1.30	486457.09	1375956.77	—	0.10		
23:43:0000000:20023	1.31	486446.91	1375953.65	—	0.10		
23:43:0000000:20023	1.32	486440.44	1375951.28	—	0.10		
23:43:0000000:20023	1.33	486405.47	1375937.02	—	0.10		
23:43:0000000:20023	1.34	486392.17	1375932.53	—	0.10		
23:43:0000000:20023	1.35	486384.81	1375929.73	—	0.10		
23:43:0000000:20023	1.36	486341.58	1375913.43	—	0.10		
23:43:0000000:20023	1.37	486332.77	1375911.34	—	0.10		
23:43:0000000:20023	1.38	486288.81	1375907.13	—	0.10		
23:43:0000000:20023	2.1	487026.33	1375055.62	—	0.10		
23:43:0000000:20023	2.2	486976.69	1375167.79	—	0.10		
23:43:0000000:20023	2.3	487069.92	1375209.04	—	0.10		
23:43:0000000:20023	2.4	487022.17	1375317.35	—	0.10		
23:43:0000000:20023	2.5	486933.52	1375516.30	—	0.10		
23:43:0000000:20023	2.6	486999.83	1375545.54	—	0.10		
23:43:0000000:20023	2.7	486954.42	1375648.54	—	0.10		
23:43:0000000:20023	2.8	486813.60	1375587.97	—	0.10		
23:43:0000000:20023	2.9	486643.96	1375514.28	—	0.10		
23:43:0000000:20023	2.10	486597.47	1375492.57	—	0.10		
23:43:0000000:20023	2.11	486596.38	1375495.03	—	0.10		
23:43:0000000:20023	2.12	486593.97	1375501.62	—	0.10		
23:43:0000000:20023	2.13	486587.29	1375515.59	—	0.10		
23:43:0000000:20023	2.14	486580.31	1375531.14	—	0.10		
23:43:0000000:20023	2.15	486565.11	1375565.23	—	0.10		

Начальник отдела		С. П. Черечеча
полное наименование должности	подпись	инициалы, фамилия

М.П.

КАДАСТРОВЫЙ ПЛАН ТЕРРИТОРИИ

Лист № 663	раздела 9	Всего листов раздела 9: 664	Всего разделов: 9	Всего листов: 2092
------------	-----------	-----------------------------	-------------------	--------------------

"14" января 2020 г. № 23/ИСХ/20-28715

Номер кадастрового квартала: 23:43:0118001

Кадастровый номер здания, сооружения, объекта незавершенного строительства	Номера точек контура	Координаты		Радиус (R)	Средняя квадратическая погрешность определения координат характерных точек контура, м	Глубина, высота, м	
		X	Y			H1	H2
1	2	3	4	5	6	7	8
23:43:0000000:20023	2.16	486559.34	1375577.97	—	0.10		
23:43:0000000:20023	2.17	486546.42	1375606.80	—	0.10		
23:43:0000000:20023	2.18	486525.44	1375654.04	—	0.10		
23:43:0000000:20023	2.19	486520.02	1375667.66	—	0.10		
23:43:0000000:20023	2.20	486514.76	1375682.83	—	0.10		
23:43:0000000:20023	2.21	486509.40	1375699.29	—	0.10		
23:43:0000000:20023	2.22	486503.68	1375720.14	—	0.10		
23:43:0000000:20023	2.23	486498.73	1375738.89	—	0.10		
23:43:0000000:20023	2.24	486496.38	1375749.56	—	0.10		
23:43:0000000:20023	2.25	486493.64	1375766.99	—	0.10		
23:43:0000000:20023	2.26	486490.57	1375789.21	—	0.10		
23:43:0000000:20023	2.27	486488.96	1375803.80	—	0.10		
23:43:0000000:20023	2.28	486486.57	1375830.74	—	0.10		
23:43:0000000:20023	2.29	486484.70	1375865.13	—	0.10		
23:43:0000000:20023	2.30	486481.16	1375925.18	—	0.10		
23:43:0000000:20023	2.31	486479.86	1375938.62	—	0.10		
23:43:0000000:20023	2.32	486478.29	1375958.76	—	0.10		
23:43:0000000:20023	2.33	486478.01	1375959.37	—	0.10		
23:43:0000000:20023	2.34	486466.70	1375958.22	—	0.10		
23:43:0000000:20023	2.35	486457.71	1375956.27	—	0.10		
23:43:0000000:20023	2.36	486447.48	1375953.13	—	0.10		
23:43:0000000:20023	2.37	486424.87	1375944.23	—	0.10		
23:43:0000000:20023	2.38	486405.78	1375936.57	—	0.10		
23:43:0000000:20023	2.39	486380.90	1375927.57	—	0.10		
23:43:0000000:20023	2.40	486354.53	1375917.32	—	0.10		

Начальник отдела		<u>С. П. Черечеча</u>
полное наименование должности	подпись	инициалы, фамилия

М.П.

КАДАСТРОВЫЙ ПЛАН ТЕРРИТОРИИ

Лист № 664	раздела 9	Всего листов раздела 9: 664	Всего разделов: 9	Всего листов: 2092
------------	-----------	-----------------------------	-------------------	--------------------

"14" января 2020 г. № 23/ИСХ/20-28715

Номер кадастрового квартала: 23:43:0118001

Кадастровый номер здания, сооружения, объекта незавершенного строительства	Номера точек контура	Координаты		Радиус (R)	Средняя квадратическая погрешность определения координат характерных точек контура, м	Глубина, высота, м	
		X	Y			H1	H2
1	2	3	4	5	6	7	8
23:43:0000000:20023	2.41	486332.84	1375909.81	—	0.10		
23:43:0000000:20023	2.42	486288.98	1375905.65	—	0.10		

Начальник отдела		<u>С. П. Черечеча</u>
полное наименование должности	подпись	инициалы, фамилия

М.П.

КАДАСТРОВЫЙ ПЛАН ТЕРРИТОРИИ

Лист № 1	раздела 10	Всего листов раздела 10: 202	Всего разделов: 9	Всего листов: 2092
----------	------------	------------------------------	-------------------	--------------------

"14" января 2020 г. № 23/ИСХ/20-28715

Номер кадастрового квартала: 23:43:0118001

Описание местоположения границ между субъектами Российской Федерации, границ муниципальных образований, границ населенных пунктов, расположенных в кадастровом квартале

Сведения о характерных точках границ:

Номер п/п	Реестровый номер	Обозначение характерных точек	Координаты		Описание закрепления на местности	Метод определения координат и средняя квадратическая погрешность положения характерной точки (Мт), м	Система координат
			X	Y			
1	2	3	4	5	6	7	8
1	12769269	1.1	491077.86	1373441.35		Картометрический метод 1	МСК 23, зона 1
2	12769269	1.2	491062.46	1373463.52		Картометрический метод 1	МСК 23, зона 1
3	12769269	1.3	491000.72	1373552.34		Картометрический метод 1	МСК 23, зона 1
4	12769269	1.4	490971.71	1373594.10		Картометрический метод 1	МСК 23, зона 1
5	12769269	1.5	490964.95	1373603.82		Картометрический метод 1	МСК 23, зона 1
6	12769269	1.6	490965.34	1373689.85		Картометрический метод 1	МСК 23, зона 1
7	12769269	1.7	490960.66	1373751.45		Картометрический метод 1	МСК 23, зона 1
8	12769269	1.8	490958.49	1374160.13		Картометрический метод 1	МСК 23, зона 1
9	12769269	1.9	490947.85	1374611.95		Картометрический метод 1	МСК 23, зона 1
10	12769269	1.10	490946.76	1374639.81		Картометрический метод 1	МСК 23, зона 1
11	12769269	1.11	490944.88	1374762.31		Картометрический метод 1	МСК 23, зона 1
12	12769269	1.12	490945.62	1374929.40		Картометрический метод 1	МСК 23, зона 1
13	12769269	1.13	490945.62	1375291.12		Картометрический метод 1	МСК 23, зона 1
14	12769269	1.14	490944.92	1375439.87		Картометрический метод 1	МСК 23, зона 1
15	12769269	1.15	490940.57	1375713.05		Картометрический метод 1	МСК 23, зона 1
16	12769269	1.16	490957.29	1375743.44		Картометрический метод 1	МСК 23, зона 1
17	12769269	1.17	490970.61	1375750.45		Картометрический метод 1	МСК 23, зона 1
18	12769269	1.18	490971.08	1375811.62		Картометрический метод 1	МСК 23, зона 1
19	12769269	1.19	490971.03	1376035.26		Картометрический метод 1	МСК 23, зона 1
20	12769269	1.20	490949.79	1376036.45		Картометрический метод 1	МСК 23, зона 1
21	12769269	1.21	490965.28	1376771.82		Картометрический метод 1	МСК 23, зона 1

Начальник отдела		С. П. Черечеча
полное наименование должности	подпись	инициалы, фамилия

М.П.

КАДАСТРОВЫЙ ПЛАН ТЕРРИТОРИИ

Лист № 2	раздела 10	Всего листов раздела 10: 202	Всего разделов: 9	Всего листов: 2092
----------	------------	------------------------------	-------------------	--------------------

"14" января 2020 г. № 23/ИСХ/20-28715

Номер кадастрового квартала: 23:43:0118001

Номер п/п	Реестровый номер	Обозначение характерных точек	Координаты		Описание закрепления на местности	Метод определения координат и средняя квадратическая погрешность положения характерной точки (Мт), м	Система координат
			X	Y			
1	2	3	4	5	6	7	8
22	12769269	1.22	491007.24	1376772		Картометрический метод 1	МСК 23, зона 1
23	12769269	1.23	491319.47	1376773.32		Картометрический метод 1	МСК 23, зона 1
24	12769269	1.24	491452.19	1376773.89		Картометрический метод 1	МСК 23, зона 1
25	12769269	1.25	491454.31	1376773.92		Картометрический метод 1	МСК 23, зона 1
26	12769269	1.26	491456.15	1376775.89		Картометрический метод 1	МСК 23, зона 1
27	12769269	1.27	491455.78	1376827.56		Картометрический метод 1	МСК 23, зона 1
28	12769269	1.28	491455.62	1376836.01		Картометрический метод 1	МСК 23, зона 1
29	12769269	1.29	491455.15	1376889.60		Картометрический метод 1	МСК 23, зона 1
30	12769269	1.30	491455	1376897.79		Картометрический метод 1	МСК 23, зона 1
31	12769269	1.31	491452.83	1376897.78		Картометрический метод 1	МСК 23, зона 1
32	12769269	1.32	491452.68	1376920.66		Картометрический метод 1	МСК 23, зона 1
33	12769269	1.33	491454.85	1376920.66		Картометрический метод 1	МСК 23, зона 1
34	12769269	1.34	491454.78	1376929.78		Картометрический метод 1	МСК 23, зона 1
35	12769269	1.35	491452.38	1376928.77		Картометрический метод 1	МСК 23, зона 1
36	12769269	1.36	491417.42	1376927.89		Картометрический метод 1	МСК 23, зона 1
37	12769269	1.37	491417.67	1376923.81		Картометрический метод 1	МСК 23, зона 1
38	12769269	1.38	491413.64	1376923.72		Картометрический метод 1	МСК 23, зона 1
39	12769269	1.39	491411.47	1376921.76		Картометрический метод 1	МСК 23, зона 1
40	12769269	1.40	491411.05	1376909.76		Картометрический метод 1	МСК 23, зона 1
41	12769269	1.41	491381.93	1376912.39		Картометрический метод 1	МСК 23, зона 1
42	12769269	1.42	491381.54	1376917.62		Картометрический метод 1	МСК 23, зона 1
43	12769269	1.43	491385.55	1376928.12		Картометрический метод 1	МСК 23, зона 1
44	12769269	1.44	491393.51	1376928.35		Картометрический метод 1	МСК 23, зона 1
45	12769269	1.45	491393.30	1376935.30		Картометрический метод 1	МСК 23, зона 1

Начальник отдела		<u>С. П. Черечеча</u>
полное наименование должности	подпись	инициалы, фамилия

М.П.

КАДАСТРОВЫЙ ПЛАН ТЕРРИТОРИИ

Лист № 3	раздела 10	Всего листов раздела 10: 202	Всего разделов: 9	Всего листов: 2092
----------	------------	------------------------------	-------------------	--------------------

"14" января 2020 г. № 23/ИСХ/20-28715

Номер кадастрового квартала: 23:43:0118001

Номер п/п	Реестровый номер	Обозначение характерных точек	Координаты		Описание закрепления на местности	Метод определения координат и средняя квадратическая погрешность положения характерной точки (Мт), м	Система координат
			X	Y			
1	2	3	4	5	6	7	8
46	12769269	1.46	491392.81	1376949.95		Картометрический метод 1	МСК 23, зона 1
47	12769269	1.47	491385.10	1376949.69		Картометрический метод 1	МСК 23, зона 1
48	12769269	1.48	491383.11	1376949.65		Картометрический метод 1	МСК 23, зона 1
49	12769269	1.49	491382.90	1376959.80		Картометрический метод 1	МСК 23, зона 1
50	12769269	1.50	491369.40	1376959.43		Картометрический метод 1	МСК 23, зона 1
51	12769269	1.51	491369.07	1376965.42		Картометрический метод 1	МСК 23, зона 1
52	12769269	1.52	491367.42	1376994.88		Картометрический метод 1	МСК 23, зона 1
53	12769269	1.53	491355.77	1377193.94		Картометрический метод 1	МСК 23, зона 1
54	12769269	1.54	491355.69	1377195.82		Картометрический метод 1	МСК 23, зона 1
55	12769269	1.55	491355.23	1377205.97		Картометрический метод 1	МСК 23, зона 1
56	12769269	1.56	491353.08	1377240.05		Картометрический метод 1	МСК 23, зона 1
57	12769269	1.57	491352.99	1377241.40		Картометрический метод 1	МСК 23, зона 1
58	12769269	1.58	491349.54	1377300.48		Картометрический метод 1	МСК 23, зона 1
59	12769269	1.59	491349.04	1377309.16		Картометрический метод 1	МСК 23, зона 1
60	12769269	1.60	491348.94	1377310.93		Картометрический метод 1	МСК 23, зона 1
61	12769269	1.61	491347.96	1377327.52		Картометрический метод 1	МСК 23, зона 1
62	12769269	1.62	491343.97	1377395.82		Картометрический метод 1	МСК 23, зона 1
63	12769269	1.63	491343.77	1377399.25		Картометрический метод 1	МСК 23, зона 1
64	12769269	1.64	491341.03	1377445.90		Картометрический метод 1	МСК 23, зона 1
65	12769269	1.65	491341.01	1377446.41		Картометрический метод 1	МСК 23, зона 1
66	12769269	1.66	491335.19	1377446.26		Картометрический метод 1	МСК 23, зона 1
67	12769269	1.67	491227.93	1377443.48		Картометрический метод 1	МСК 23, зона 1
68	12769269	1.68	491110.66	1377443.12		Картометрический метод 1	МСК 23, зона 1
69	12769269	1.69	490966.30	1377451.09		Картометрический метод 1	МСК 23, зона 1

Начальник отдела		<u>С. П. Черечеча</u>
полное наименование должности	подпись	инициалы, фамилия

М.П.

КАДАСТРОВЫЙ ПЛАН ТЕРРИТОРИИ

Лист № 4	раздела 10	Всего листов раздела 10: 202	Всего разделов: 9	Всего листов: 2092
----------	------------	------------------------------	-------------------	--------------------

"14" января 2020 г. № 23/ИСХ/20-28715

Номер кадастрового квартала: 23:43:0118001

Номер п/п	Реестровый номер	Обозначение характерных точек	Координаты		Описание закрепления на местности	Метод определения координат и средняя квадратическая погрешность положения характерной точки (Мт), м	Система координат
			X	Y			
1	2	3	4	5	6	7	8
70	12769269	1.70	490966.30	1377454.56		Картометрический метод 1	МСК 23, зона 1
71	12769269	1.71	490966.29	1377460.56		Картометрический метод 1	МСК 23, зона 1
72	12769269	1.72	490966.49	1377589.39		Картометрический метод 1	МСК 23, зона 1
73	12769269	1.73	490965.44	1377927.48		Картометрический метод 1	МСК 23, зона 1
74	12769269	1.74	490964.97	1378080.78		Картометрический метод 1	МСК 23, зона 1
75	12769269	1.75	490964.94	1378087.92		Картометрический метод 1	МСК 23, зона 1
76	12769269	1.76	490964.86	1378117.77		Картометрический метод 1	МСК 23, зона 1
77	12769269	1.77	490964.74	1378154.86		Картометрический метод 1	МСК 23, зона 1
78	12769269	1.78	490963.89	1378427.48		Картометрический метод 1	МСК 23, зона 1
79	12769269	1.79	490963.86	1378437.85		Картометрический метод 1	МСК 23, зона 1
80	12769269	1.80	490963.09	1378689.78		Картометрический метод 1	МСК 23, зона 1
81	12769269	1.81	490962.89	1378755.09		Картометрический метод 1	МСК 23, зона 1
82	12769269	1.82	490963.45	1378847.03		Картометрический метод 1	МСК 23, зона 1
83	12769269	1.83	490963.49	1378854.20		Картометрический метод 1	МСК 23, зона 1
84	12769269	1.84	490857.58	1378853.56		Картометрический метод 1	МСК 23, зона 1
85	12769269	1.85	490413.22	1378851.13		Картометрический метод 1	МСК 23, зона 1
86	12769269	1.86	490343.87	1378850.96		Картометрический метод 1	МСК 23, зона 1
87	12769269	1.87	490343.44	1379000.77		Картометрический метод 1	МСК 23, зона 1
88	12769269	1.88	490407.54	1379000.77		Картометрический метод 1	МСК 23, зона 1
89	12769269	1.89	490404.13	1379111.93		Картометрический метод 1	МСК 23, зона 1
90	12769269	1.90	490398.64	1379290.79		Картометрический метод 1	МСК 23, зона 1
91	12769269	1.91	490464.33	1379291.92		Картометрический метод 1	МСК 23, зона 1
92	12769269	1.92	490464.16	1379332.08		Картометрический метод 1	МСК 23, зона 1
93	12769269	1.93	490463.63	1379453.47		Картометрический метод 1	МСК 23, зона 1

Начальник отдела		<u>С. П. Черечеча</u>
полное наименование должности	подпись	инициалы, фамилия

М.П.

КАДАСТРОВЫЙ ПЛАН ТЕРРИТОРИИ

Лист № 5	раздела 10	Всего листов раздела 10: 202	Всего разделов: 9	Всего листов: 2092
----------	------------	------------------------------	-------------------	--------------------

"14" января 2020 г. № 23/ИСХ/20-28715

Номер кадастрового квартала: 23:43:0118001

Номер п/п	Реестровый номер	Обозначение характерных точек	Координаты		Описание закрепления на местности	Метод определения координат и средняя квадратическая погрешность положения характерной точки (Мт), м	Система координат
			X	Y			
1	2	3	4	5	6	7	8
94	12769269	1.94	490459.67	1379453.56		Картометрический метод 1	МСК 23, зона 1
95	12769269	1.95	490459.67	1379458.76		Картометрический метод 1	МСК 23, зона 1
96	12769269	1.96	490459.63	1379475.31		Картометрический метод 1	МСК 23, зона 1
97	12769269	1.97	490459.33	1379493.47		Картометрический метод 1	МСК 23, зона 1
98	12769269	1.98	490514.04	1379495.86		Картометрический метод 1	МСК 23, зона 1
99	12769269	1.99	490691.70	1379499.30		Картометрический метод 1	МСК 23, зона 1
100	12769269	1.100	490691.08	1379564.14		Картометрический метод 1	МСК 23, зона 1
101	12769269	1.101	490690.59	1379594.73		Картометрический метод 1	МСК 23, зона 1
102	12769269	1.102	490690.65	1379596.19		Картометрический метод 1	МСК 23, зона 1
103	12769269	1.103	490709.24	1379596.20		Картометрический метод 1	МСК 23, зона 1
104	12769269	1.104	490709.15	1379606.88		Картометрический метод 1	МСК 23, зона 1
105	12769269	1.105	490708.94	1379633.02		Картометрический метод 1	МСК 23, зона 1
106	12769269	1.106	490709.58	1379657.29		Картометрический метод 1	МСК 23, зона 1
107	12769269	1.107	490711.94	1379747.44		Картометрический метод 1	МСК 23, зона 1
108	12769269	1.108	490712	1379755.93		Картометрический метод 1	МСК 23, зона 1
109	12769269	1.109	490712.47	1379824.18		Картометрический метод 1	МСК 23, зона 1
110	12769269	1.110	490712.68	1379858.59		Картометрический метод 1	МСК 23, зона 1
111	12769269	1.111	490708.50	1379858.56		Картометрический метод 1	МСК 23, зона 1
112	12769269	1.112	490647.95	1379858.57		Картометрический метод 1	МСК 23, зона 1
113	12769269	1.113	490641.34	1379858.58		Картометрический метод 1	МСК 23, зона 1
114	12769269	1.114	490639.97	1379855.68		Картометрический метод 1	МСК 23, зона 1
115	12769269	1.115	490571.19	1379855.17		Картометрический метод 1	МСК 23, зона 1
116	12769269	1.116	490522.57	1379854.80		Картометрический метод 1	МСК 23, зона 1
117	12769269	1.117	490498.18	1379854.62		Картометрический метод 1	МСК 23, зона 1

Начальник отдела		<u>С. П. Черечеча</u>
полное наименование должности	подпись	инициалы, фамилия

М.П.

КАДАСТРОВЫЙ ПЛАН ТЕРРИТОРИИ

Лист № 6	раздела 10	Всего листов раздела 10: 202	Всего разделов: 9	Всего листов: 2092
----------	------------	------------------------------	-------------------	--------------------

"14" января 2020 г. № 23/ИСХ/20-28715

Номер кадастрового квартала: 23:43:0118001

Номер п/п	Реестровый номер	Обозначение характерных точек	Координаты		Описание закрепления на местности	Метод определения координат и средняя квадратическая погрешность положения характерной точки (Мт), м	Система координат
			X	Y			
1	2	3	4	5	6	7	8
118	12769269	1.118	490433.33	1379854.14		Картометрический метод 1	МСК 23, зона 1
119	12769269	1.119	490405.50	1379866.37		Картометрический метод 1	МСК 23, зона 1
120	12769269	1.120	490402.50	1379866.59		Картометрический метод 1	МСК 23, зона 1
121	12769269	1.121	490396.51	1379867.04		Картометрический метод 1	МСК 23, зона 1
122	12769269	1.122	490396.64	1379875.86		Картометрический метод 1	МСК 23, зона 1
123	12769269	1.123	490380.73	1379876.11		Картометрический метод 1	МСК 23, зона 1
124	12769269	1.124	490381.54	1379938.69		Картометрический метод 1	МСК 23, зона 1
125	12769269	1.125	490382.36	1380002		Картометрический метод 1	МСК 23, зона 1
126	12769269	1.126	490377.99	1380034.83		Картометрический метод 1	МСК 23, зона 1
127	12769269	1.127	490378.17	1380039.65		Картометрический метод 1	МСК 23, зона 1
128	12769269	1.128	490378.65	1380052.31		Картометрический метод 1	МСК 23, зона 1
129	12769269	1.129	490374.71	1380052.50		Картометрический метод 1	МСК 23, зона 1
130	12769269	1.130	490374.90	1380057.50		Картометрический метод 1	МСК 23, зона 1
131	12769269	1.131	490375.37	1380070.34		Картометрический метод 1	МСК 23, зона 1
132	12769269	1.132	490379.30	1380215.74		Картометрический метод 1	МСК 23, зона 1
133	12769269	1.133	490379.97	1380237.30		Картометрический метод 1	МСК 23, зона 1
134	12769269	1.134	490380.82	1380264.96		Картометрический метод 1	МСК 23, зона 1
135	12769269	1.135	490362.30	1380262.33		Картометрический метод 1	МСК 23, зона 1
136	12769269	1.136	490332.82	1380257.62		Картометрический метод 1	МСК 23, зона 1
137	12769269	1.137	490305.72	1380253.26		Картометрический метод 1	МСК 23, зона 1
138	12769269	1.138	490278.40	1380248.88		Картометрический метод 1	МСК 23, зона 1
139	12769269	1.139	490274.58	1380248.27		Картометрический метод 1	МСК 23, зона 1
140	12769269	1.140	490247.67	1380244.59		Картометрический метод 1	МСК 23, зона 1
141	12769269	1.141	490221.14	1380240.70		Картометрический метод 1	МСК 23, зона 1

Начальник отдела		<u>С. П. Черечеча</u>
полное наименование должности	подпись	инициалы, фамилия

М.П.

КАДАСТРОВЫЙ ПЛАН ТЕРРИТОРИИ

Лист № 7	раздела 10	Всего листов раздела 10: 202	Всего разделов: 9	Всего листов: 2092
----------	------------	------------------------------	-------------------	--------------------

"14" января 2020 г. № 23/ИСХ/20-28715

Номер кадастрового квартала: 23:43:0118001

Номер п/п	Реестровый номер	Обозначение характерных точек	Координаты		Описание закрепления на местности	Метод определения координат и средняя квадратическая погрешность положения характерной точки (Мт), м	Система координат
			X	Y			
1	2	3	4	5	6	7	8
142	12769269	1.142	490160.63	1380232.10		Картометрический метод 1	МСК 23, зона 1
143	12769269	1.143	490074.09	1380220.49		Картометрический метод 1	МСК 23, зона 1
144	12769269	1.144	490049.99	1380216.67		Картометрический метод 1	МСК 23, зона 1
145	12769269	1.145	490043.68	1380215.51		Картометрический метод 1	МСК 23, зона 1
146	12769269	1.146	490016.73	1380211.90		Картометрический метод 1	МСК 23, зона 1
147	12769269	1.147	489959.58	1380202.99		Картометрический метод 1	МСК 23, зона 1
148	12769269	1.148	489956.51	1380202.53		Картометрический метод 1	МСК 23, зона 1
149	12769269	1.149	489948.05	1380201.10		Картометрический метод 1	МСК 23, зона 1
150	12769269	1.150	489933.02	1380198.90		Картометрический метод 1	МСК 23, зона 1
151	12769269	1.151	489929.54	1380198.39		Картометрический метод 1	МСК 23, зона 1
152	12769269	1.152	489903.26	1380194.57		Картометрический метод 1	МСК 23, зона 1
153	12769269	1.153	489895.43	1380193.42		Картометрический метод 1	МСК 23, зона 1
154	12769269	1.154	489883.58	1380191.67		Картометрический метод 1	МСК 23, зона 1
155	12769269	1.155	489851.14	1380186.92		Картометрический метод 1	МСК 23, зона 1
156	12769269	1.156	489744.25	1380170.52		Картометрический метод 1	МСК 23, зона 1
157	12769269	1.157	489713.89	1380155.97		Картометрический метод 1	МСК 23, зона 1
158	12769269	1.158	489680.87	1380150.64		Картометрический метод 1	МСК 23, зона 1
159	12769269	1.159	489656.29	1380147.12		Картометрический метод 1	МСК 23, зона 1
160	12769269	1.160	489634.59	1380144.71		Картометрический метод 1	МСК 23, зона 1
161	12769269	1.161	489595.86	1380139.83		Картометрический метод 1	МСК 23, зона 1
162	12769269	1.162	489537.94	1380132.02		Картометрический метод 1	МСК 23, зона 1
163	12769269	1.163	489503.38	1380127.79		Картометрический метод 1	МСК 23, зона 1
164	12769269	1.164	489499.96	1380127.31		Картометрический метод 1	МСК 23, зона 1
165	12769269	1.165	489475.56	1380124.17		Картометрический метод 1	МСК 23, зона 1

Начальник отдела		<u>С. П. Черечеча</u>
полное наименование должности	подпись	инициалы, фамилия

М.П.

КАДАСТРОВЫЙ ПЛАН ТЕРРИТОРИИ

Лист № 8	раздела 10	Всего листов раздела 10: 202	Всего разделов: 9	Всего листов: 2092
----------	------------	------------------------------	-------------------	--------------------

"14" января 2020 г. № 23/ИСХ/20-28715

Номер кадастрового квартала: 23:43:0118001

Номер п/п	Реестровый номер	Обозначение характерных точек	Координаты		Описание закрепления на местности	Метод определения координат и средняя квадратическая погрешность положения характерной точки (Мт), м	Система координат
			X	Y			
1	2	3	4	5	6	7	8
166	12769269	1.166	489454.82	1380121.25		Картометрический метод 1	МСК 23, зона 1
167	12769269	1.167	489410.06	1380115.76		Картометрический метод 1	МСК 23, зона 1
168	12769269	1.168	489389.50	1380112.73		Картометрический метод 1	МСК 23, зона 1
169	12769269	1.169	489369.32	1380109.87		Картометрический метод 1	МСК 23, зона 1
170	12769269	1.170	489367.79	1380110.01		Картометрический метод 1	МСК 23, зона 1
171	12769269	1.171	489348.25	1380106.87		Картометрический метод 1	МСК 23, зона 1
172	12769269	1.172	489328.40	1380104.12		Картометрический метод 1	МСК 23, зона 1
173	12769269	1.173	489251.71	1380093.03		Картометрический метод 1	МСК 23, зона 1
174	12769269	1.174	489233.15	1380090.35		Картометрический метод 1	МСК 23, зона 1
175	12769269	1.175	489214.21	1380087.18		Картометрический метод 1	МСК 23, зона 1
176	12769269	1.176	489197.84	1380084.74		Картометрический метод 1	МСК 23, зона 1
177	12769269	1.177	489181.31	1380082.07		Картометрический метод 1	МСК 23, зона 1
178	12769269	1.178	489135.10	1380075.22		Картометрический метод 1	МСК 23, зона 1
179	12769269	1.179	489119.49	1380072.86		Картометрический метод 1	МСК 23, зона 1
180	12769269	1.180	489104.44	1380070.45		Картометрический метод 1	МСК 23, зона 1
181	12769269	1.181	489069.99	1380065.29		Картометрический метод 1	МСК 23, зона 1
182	12769269	1.182	489060.10	1380063.73		Картометрический метод 1	МСК 23, зона 1
183	12769269	1.183	489045.21	1380061.44		Картометрический метод 1	МСК 23, зона 1
184	12769269	1.184	489029.69	1380059.28		Картометрический метод 1	МСК 23, зона 1
185	12769269	1.185	489014.33	1380057.06		Картометрический метод 1	МСК 23, зона 1
186	12769269	1.186	489000.17	1380055.05		Картометрический метод 1	МСК 23, зона 1
187	12769269	1.187	488970.94	1380050.99		Картометрический метод 1	МСК 23, зона 1
188	12769269	1.188	488931.32	1380044.91		Картометрический метод 1	МСК 23, зона 1
189	12769269	1.189	488917.78	1380042.78		Картометрический метод 1	МСК 23, зона 1

Начальник отдела		<u>С. П. Черечеча</u>
полное наименование должности	подпись	инициалы, фамилия

М.П.

КАДАСТРОВЫЙ ПЛАН ТЕРРИТОРИИ

Лист № 9	раздела 10	Всего листов раздела 10: 202	Всего разделов: 9	Всего листов: 2092
----------	------------	------------------------------	-------------------	--------------------

"14" января 2020 г. № 23/ИСХ/20-28715

Номер кадастрового квартала: 23:43:0118001

Номер п/п	Реестровый номер	Обозначение характерных точек	Координаты		Описание закрепления на местности	Метод определения координат и средняя квадратическая погрешность положения характерной точки (Мт), м	Система координат
			X	Y			
1	2	3	4	5	6	7	8
190	12769269	1.190	488903.56	1380040.56		Картометрический метод 1	МСК 23, зона 1
191	12769269	1.191	488889.28	1380038.37		Картометрический метод 1	МСК 23, зона 1
192	12769269	1.192	488875.48	1380037.11		Картометрический метод 1	МСК 23, зона 1
193	12769269	1.193	488861.59	1380034.76		Картометрический метод 1	МСК 23, зона 1
194	12769269	1.194	488846.97	1380032.53		Картометрический метод 1	МСК 23, зона 1
195	12769269	1.195	488832.59	1380030.34		Картометрический метод 1	МСК 23, зона 1
196	12769269	1.196	488818.14	1380028.14		Картометрический метод 1	МСК 23, зона 1
197	12769269	1.197	488802.37	1380026.12		Картометрический метод 1	МСК 23, зона 1
198	12769269	1.198	488788.82	1380023.89		Картометрический метод 1	МСК 23, зона 1
199	12769269	1.199	488773.80	1380022.01		Картометрический метод 1	МСК 23, зона 1
200	12769269	1.200	488772.02	1380021.78		Картометрический метод 1	МСК 23, зона 1
201	12769269	1.201	488750.05	1380018.29		Картометрический метод 1	МСК 23, зона 1
202	12769269	1.202	488736.81	1380016.21		Картометрический метод 1	МСК 23, зона 1
203	12769269	1.203	488723.40	1380014.10		Картометрический метод 1	МСК 23, зона 1
204	12769269	1.204	488697.33	1380010.87		Картометрический метод 1	МСК 23, зона 1
205	12769269	1.205	488670.43	1380007.16		Картометрический метод 1	МСК 23, зона 1
206	12769269	1.206	488669.57	1380007.03		Картометрический метод 1	МСК 23, зона 1
207	12769269	1.207	488668.20	1380007.17		Картометрический метод 1	МСК 23, зона 1
208	12769269	1.208	488665.61	1380007.21		Картометрический метод 1	МСК 23, зона 1
209	12769269	1.209	488664.87	1380007.93		Картометрический метод 1	МСК 23, зона 1
210	12769269	1.210	488664.19	1380008.38		Картометрический метод 1	МСК 23, зона 1
211	12769269	1.211	488663.88	1380008.63		Картометрический метод 1	МСК 23, зона 1
212	12769269	1.212	488663.59	1380008.92		Картометрический метод 1	МСК 23, зона 1
213	12769269	1.213	488663.32	1380009.24		Картометрический метод 1	МСК 23, зона 1

Начальник отдела		<u>С. П. Черечеча</u>
полное наименование должности	подпись	инициалы, фамилия

М.П.

КАДАСТРОВЫЙ ПЛАН ТЕРРИТОРИИ

Лист № 10	раздела 10	Всего листов раздела 10: 202	Всего разделов: 9	Всего листов: 2092
-----------	------------	------------------------------	-------------------	--------------------

"14" января 2020 г. № 23/ИСХ/20-28715

Номер кадастрового квартала: 23:43:0118001

Номер п/п	Реестровый номер	Обозначение характерных точек	Координаты		Описание закрепления на местности	Метод определения координат и средняя квадратическая погрешность положения характерной точки (Мт), м	Система координат
			X	Y			
1	2	3	4	5	6	7	8
214	12769269	1.214	488663.08	1380009.57		Картометрический метод 1	МСК 23, зона 1
215	12769269	1.215	488662.88	1380009.91		Картометрический метод 1	МСК 23, зона 1
216	12769269	1.216	488662.69	1380010.28		Картометрический метод 1	МСК 23, зона 1
217	12769269	1.217	488662.54	1380010.66		Картометрический метод 1	МСК 23, зона 1
218	12769269	1.218	488662.42	1380011.05		Картометрический метод 1	МСК 23, зона 1
219	12769269	1.219	488661.89	1380014.21		Картометрический метод 1	МСК 23, зона 1
220	12769269	1.220	488657.16	1380042.56		Картометрический метод 1	МСК 23, зона 1
221	12769269	1.221	488653.83	1380062.56		Картометрический метод 1	МСК 23, зона 1
222	12769269	1.222	488653.13	1380066.78		Картометрический метод 1	МСК 23, зона 1
223	12769269	1.223	488653.11	1380068.07		Картометрический метод 1	МСК 23, зона 1
224	12769269	1.224	488653.25	1380069.33		Картометрический метод 1	МСК 23, зона 1
225	12769269	1.225	488653.57	1380070.56		Картометрический метод 1	МСК 23, зона 1
226	12769269	1.226	488654.04	1380071.76		Картометрический метод 1	МСК 23, зона 1
227	12769269	1.227	488655.68	1380072.72		Картометрический метод 1	МСК 23, зона 1
228	12769269	1.228	488655.59	1380079.18		Картометрический метод 1	МСК 23, зона 1
229	12769269	1.229	488651.94	1380102.58		Картометрический метод 1	МСК 23, зона 1
230	12769269	1.230	488647.62	1380127.33		Картометрический метод 1	МСК 23, зона 1
231	12769269	1.231	488644.90	1380142.66		Картометрический метод 1	МСК 23, зона 1
232	12769269	1.232	488639.49	1380173.27		Картометрический метод 1	МСК 23, зона 1
233	12769269	1.233	488631.72	1380217.19		Картометрический метод 1	МСК 23, зона 1
234	12769269	1.234	488625.97	1380250.05		Картометрический метод 1	МСК 23, зона 1
235	12769269	1.235	488622.31	1380270.94		Картометрический метод 1	МСК 23, зона 1
236	12769269	1.236	488616.03	1380306.78		Картометрический метод 1	МСК 23, зона 1
237	12769269	1.237	488609.76	1380342.62		Картометрический метод 1	МСК 23, зона 1

Начальник отдела		<u>С. П. Черечеча</u>
полное наименование должности	подпись	инициалы, фамилия

М.П.

КАДАСТРОВЫЙ ПЛАН ТЕРРИТОРИИ

Лист № 11	раздела 10	Всего листов раздела 10: 202	Всего разделов: 9	Всего листов: 2092
-----------	------------	------------------------------	-------------------	--------------------

"14" января 2020 г. № 23/ИСХ/20-28715

Номер кадастрового квартала: 23:43:0118001

Номер п/п	Реестровый номер	Обозначение характерных точек	Координаты		Описание закрепления на местности	Метод определения координат и средняя квадратическая погрешность положения характерной точки (Мт), м	Система координат
			X	Y			
1	2	3	4	5	6	7	8
238	12769269	1.238	488607.15	1380357.55		Картометрический метод 1	МСК 23, зона 1
239	12769269	1.239	488607.06	1380358.24		Картометрический метод 1	МСК 23, зона 1
240	12769269	1.240	488607.18	1380358.93		Картометрический метод 1	МСК 23, зона 1
241	12769269	1.241	488607.50	1380359.56		Картометрический метод 1	МСК 23, зона 1
242	12769269	1.242	488607.97	1380360.06		Картометрический метод 1	МСК 23, зона 1
243	12769269	1.243	488606.52	1380368.91		Картометрический метод 1	МСК 23, зона 1
244	12769269	1.244	488605.96	1380369.16		Картометрический метод 1	МСК 23, зона 1
245	12769269	1.245	488605.48	1380369.53		Картометрический метод 1	МСК 23, зона 1
246	12769269	1.246	488605.11	1380370.03		Картометрический метод 1	МСК 23, зона 1
247	12769269	1.247	488604.87	1380370.58		Картометрический метод 1	МСК 23, зона 1
248	12769269	1.248	488604.81	1380370.89		Картометрический метод 1	МСК 23, зона 1
249	12769269	1.249	488604.22	1380374.20		Картометрический метод 1	МСК 23, зона 1
250	12769269	1.250	488597.80	1380409.90		Картометрический метод 1	МСК 23, зона 1
251	12769269	1.251	488594.95	1380425.53		Картометрический метод 1	МСК 23, зона 1
252	12769269	1.252	488593.81	1380431.79		Картометрический метод 1	МСК 23, зона 1
253	12769269	1.253	488593.04	1380436.22		Картометрический метод 1	МСК 23, зона 1
254	12769269	1.254	488587.39	1380464.06		Картометрический метод 1	МСК 23, зона 1
255	12769269	1.255	488581.13	1380494.99		Картометрический метод 1	МСК 23, зона 1
256	12769269	1.256	488581	1380496.31		Картометрический метод 1	МСК 23, зона 1
257	12769269	1.257	488581.07	1380497.63		Картометрический метод 1	МСК 23, зона 1
258	12769269	1.258	488581.32	1380498.93		Картометрический метод 1	МСК 23, зона 1
259	12769269	1.259	488581.78	1380500.17		Картометрический метод 1	МСК 23, зона 1
260	12769269	1.260	488579.44	1380507.96		Картометрический метод 1	МСК 23, зона 1
261	12769269	1.261	488563.65	1380559.83		Картометрический метод 1	МСК 23, зона 1

Начальник отдела		<u>С. П. Черечеча</u>
полное наименование должности	подпись	инициалы, фамилия

М.П.

КАДАСТРОВЫЙ ПЛАН ТЕРРИТОРИИ

Лист № 12	раздела 10	Всего листов раздела 10: 202	Всего разделов: 9	Всего листов: 2092
-----------	------------	------------------------------	-------------------	--------------------

"14" января 2020 г. № 23/ИСХ/20-28715

Номер кадастрового квартала: 23:43:0118001

Номер п/п	Реестровый номер	Обозначение характерных точек	Координаты		Описание закрепления на местности	Метод определения координат и средняя квадратическая погрешность положения характерной точки (Мт), м	Система координат
			X	Y			
1	2	3	4	5	6	7	8
262	12769269	1.262	488552.08	1380584.12		Картометрический метод 1	МСК 23, зона 1
263	12769269	1.263	488542.59	1380602.01		Картометрический метод 1	МСК 23, зона 1
264	12769269	1.264	488526.89	1380626.89		Картометрический метод 1	МСК 23, зона 1
265	12769269	1.265	488499.45	1380654.61		Картометрический метод 1	МСК 23, зона 1
266	12769269	1.266	488472.33	1380678.59		Картометрический метод 1	МСК 23, зона 1
267	12769269	1.267	488449.28	1380705.30		Картометрический метод 1	МСК 23, зона 1
268	12769269	1.268	488444.01	1380715.63		Картометрический метод 1	МСК 23, зона 1
269	12769269	1.269	488446.06	1380729.09		Картометрический метод 1	МСК 23, зона 1
270	12769269	1.270	488492.04	1380792.05		Картометрический метод 1	МСК 23, зона 1
271	12769269	1.271	488540.60	1380862.11		Картометрический метод 1	МСК 23, зона 1
272	12769269	1.272	488596.38	1380943.79		Картометрический метод 1	МСК 23, зона 1
273	12769269	1.273	488643.84	1381013.62		Картометрический метод 1	МСК 23, зона 1
274	12769269	1.274	488668.19	1381046.66		Картометрический метод 1	МСК 23, зона 1
275	12769269	1.275	488747.88	1381154.81		Картометрический метод 1	МСК 23, зона 1
276	12769269	1.276	488799.27	1381226.60		Картометрический метод 1	МСК 23, зона 1
277	12769269	1.277	488906.53	1381377.51		Картометрический метод 1	МСК 23, зона 1
278	12769269	1.278	488994.53	1381500.02		Картометрический метод 1	МСК 23, зона 1
279	12769269	1.279	489098.92	1381645.63		Картометрический метод 1	МСК 23, зона 1
280	12769269	1.280	489177.12	1381753.51		Картометрический метод 1	МСК 23, зона 1
281	12769269	1.281	489279.91	1381902.38		Картометрический метод 1	МСК 23, зона 1
282	12769269	1.282	489388.95	1382056.65		Картометрический метод 1	МСК 23, зона 1
283	12769269	1.283	489392.28	1382061.31		Картометрический метод 1	МСК 23, зона 1
284	12769269	1.284	489503.92	1382212.02		Картометрический метод 1	МСК 23, зона 1
285	12769269	1.285	489597.44	1382345.96		Картометрический метод 1	МСК 23, зона 1

Начальник отдела		<u>С. П. Черечеча</u>
полное наименование должности	подпись	инициалы, фамилия

М.П.

КАДАСТРОВЫЙ ПЛАН ТЕРРИТОРИИ

Лист № 13	раздела 10	Всего листов раздела 10: 202	Всего разделов: 9	Всего листов: 2092
-----------	------------	------------------------------	-------------------	--------------------

"14" января 2020 г. № 23/ИСХ/20-28715

Номер кадастрового квартала: 23:43:0118001

Номер п/п	Реестровый номер	Обозначение характерных точек	Координаты		Описание закрепления на местности	Метод определения координат и средняя квадратическая погрешность положения характерной точки (Мт), м	Система координат
			X	Y			
1	2	3	4	5	6	7	8
286	12769269	1.286	489637.37	1382400		Картометрический метод 1	МСК 23, зона 1
287	12769269	1.287	489646.20	1382411.98		Картометрический метод 1	МСК 23, зона 1
288	12769269	1.288	489632.04	1382448.02		Картометрический метод 1	МСК 23, зона 1
289	12769269	1.289	489622.10	1382434.55		Картометрический метод 1	МСК 23, зона 1
290	12769269	1.290	489608.73	1382464.83		Картометрический метод 1	МСК 23, зона 1
291	12769269	1.291	489613.19	1382470.82		Картометрический метод 1	МСК 23, зона 1
292	12769269	1.292	489604.62	1382477.21		Картометрический метод 1	МСК 23, зона 1
293	12769269	1.293	489603.77	1382476.06		Картометрический метод 1	МСК 23, зона 1
294	12769269	1.294	489603.14	1382477.48		Картометрический метод 1	МСК 23, зона 1
295	12769269	1.295	489599.69	1382493.50		Картометрический метод 1	МСК 23, зона 1
296	12769269	1.296	489607.62	1382487.78		Картометрический метод 1	МСК 23, зона 1
297	12769269	1.297	489609.58	1382486		Картометрический метод 1	МСК 23, зона 1
298	12769269	1.298	489610.64	1382487.63		Картометрический метод 1	МСК 23, зона 1
299	12769269	1.299	489595.25	1382521.89		Картометрический метод 1	МСК 23, зона 1
300	12769269	1.300	489594	1382520.15		Картометрический метод 1	МСК 23, зона 1
301	12769269	1.301	489589.39	1382528.09		Картометрический метод 1	МСК 23, зона 1
302	12769269	1.302	489584.96	1382537.92		Картометрический метод 1	МСК 23, зона 1
303	12769269	1.303	489580.94	1382546.67		Картометрический метод 1	МСК 23, зона 1
304	12769269	1.304	489577.59	1382559.49		Картометрический метод 1	МСК 23, зона 1
305	12769269	1.305	489562.14	1382589.66		Картометрический метод 1	МСК 23, зона 1
306	12769269	1.306	489548.85	1382620.37		Картометрический метод 1	МСК 23, зона 1
307	12769269	1.307	489545.93	1382627.09		Картометрический метод 1	МСК 23, зона 1
308	12769269	1.308	489531.25	1382661.03		Картометрический метод 1	МСК 23, зона 1
309	12769269	1.309	489517.78	1382692.16		Картометрический метод 1	МСК 23, зона 1

Начальник отдела		<u>С. П. Черечеча</u>
полное наименование должности	подпись	инициалы, фамилия

М.П.

КАДАСТРОВЫЙ ПЛАН ТЕРРИТОРИИ

Лист № 14	раздела 10	Всего листов раздела 10: 202	Всего разделов: 9	Всего листов: 2092
-----------	------------	------------------------------	-------------------	--------------------

"14" января 2020 г. № 23/ИСХ/20-28715

Номер кадастрового квартала: 23:43:0118001

Номер п/п	Реестровый номер	Обозначение характерных точек	Координаты		Описание закрепления на местности	Метод определения координат и средняя квадратическая погрешность положения характерной точки (Мт), м	Система координат
			X	Y			
1	2	3	4	5	6	7	8
310	12769269	1.310	489515.50	1382697.41		Картометрический метод 1	МСК 23, зона 1
311	12769269	1.311	489519	1382702.73		Картометрический метод 1	МСК 23, зона 1
312	12769269	1.312	489513.38	1382716.53		Картометрический метод 1	МСК 23, зона 1
313	12769269	1.313	489511.80	1382714.93		Картометрический метод 1	МСК 23, зона 1
314	12769269	1.314	489509.72	1382715.25		Картометрический метод 1	МСК 23, зона 1
315	12769269	1.315	489507.31	1382716.21		Картометрический метод 1	МСК 23, зона 1
316	12769269	1.316	489486.67	1382763.63		Картометрический метод 1	МСК 23, зона 1
317	12769269	1.317	489484.86	1382768.22		Картометрический метод 1	МСК 23, зона 1
318	12769269	1.318	489456.08	1382834.72		Картометрический метод 1	МСК 23, зона 1
319	12769269	1.319	489453.22	1382841.34		Картометрический метод 1	МСК 23, зона 1
320	12769269	1.320	489425.56	1382905.30		Картометрический метод 1	МСК 23, зона 1
321	12769269	1.321	489423.66	1382909.72		Картометрический метод 1	МСК 23, зона 1
322	12769269	1.322	489409.39	1382942.65		Картометрический метод 1	МСК 23, зона 1
323	12769269	1.323	489395.15	1382975.57		Картометрический метод 1	МСК 23, зона 1
324	12769269	1.324	489391.24	1382979.09		Картометрический метод 1	МСК 23, зона 1
325	12769269	1.325	489386.20	1382986.68		Картометрический метод 1	МСК 23, зона 1
326	12769269	1.326	489380.88	1382995.13		Картометрический метод 1	МСК 23, зона 1
327	12769269	1.327	489373.97	1383008.73		Картометрический метод 1	МСК 23, зона 1
328	12769269	1.328	489372.80	1383009.68		Картометрический метод 1	МСК 23, зона 1
329	12769269	1.329	489357.59	1383033.05		Картометрический метод 1	МСК 23, зона 1
330	12769269	1.330	489338.54	1383061.93		Картометрический метод 1	МСК 23, зона 1
331	12769269	1.331	489335.75	1383067		Картометрический метод 1	МСК 23, зона 1
332	12769269	1.332	489329.03	1383079.25		Картометрический метод 1	МСК 23, зона 1
333	12769269	1.333	489337.46	1383083.52		Картометрический метод 1	МСК 23, зона 1

Начальник отдела		<u>С. П. Черечеча</u>
полное наименование должности	подпись	инициалы, фамилия

М.П.

КАДАСТРОВЫЙ ПЛАН ТЕРРИТОРИИ

Лист № 15	раздела 10	Всего листов раздела 10: 202	Всего разделов: 9	Всего листов: 2092
-----------	------------	------------------------------	-------------------	--------------------

"14" января 2020 г. № 23/ИСХ/20-28715

Номер кадастрового квартала: 23:43:0118001

Номер п/п	Реестровый номер	Обозначение характерных точек	Координаты		Описание закрепления на местности	Метод определения координат и средняя квадратическая погрешность положения характерной точки (Мт), м	Система координат
			X	Y			
1	2	3	4	5	6	7	8
334	12769269	1.334	489325.12	1383102.73		Картометрический метод 1	МСК 23, зона 1
335	12769269	1.335	489310.79	1383125.02		Картометрический метод 1	МСК 23, зона 1
336	12769269	1.336	489307.91	1383129.50		Картометрический метод 1	МСК 23, зона 1
337	12769269	1.337	489293.68	1383151.64		Картометрический метод 1	МСК 23, зона 1
338	12769269	1.338	489279.29	1383174.02		Картометрический метод 1	МСК 23, зона 1
339	12769269	1.339	489276.58	1383178.22		Картометрический метод 1	МСК 23, зона 1
340	12769269	1.340	489275.74	1383179.56		Картометрический метод 1	МСК 23, зона 1
341	12769269	1.341	489261.96	1383201.01		Картометрический метод 1	МСК 23, зона 1
342	12769269	1.342	489247.74	1383223.12		Картометрический метод 1	МСК 23, зона 1
343	12769269	1.343	489244.41	1383228.30		Картометрический метод 1	МСК 23, зона 1
344	12769269	1.344	489230.55	1383249.86		Картометрический метод 1	МСК 23, зона 1
345	12769269	1.345	489215.73	1383272.93		Картометрический метод 1	МСК 23, зона 1
346	12769269	1.346	489206.66	1383287.08		Картометрический метод 1	МСК 23, зона 1
347	12769269	1.347	489184.94	1383320.62		Картометрический метод 1	МСК 23, зона 1
348	12769269	1.348	489176.18	1383334.16		Картометрический метод 1	МСК 23, зона 1
349	12769269	1.349	489162.03	1383355.95		Картометрический метод 1	МСК 23, зона 1
350	12769269	1.350	489140.23	1383354.36		Картометрический метод 1	МСК 23, зона 1
351	12769269	1.351	489131.68	1383354.94		Картометрический метод 1	МСК 23, зона 1
352	12769269	1.352	489106.55	1383353.57		Картометрический метод 1	МСК 23, зона 1
353	12769269	1.353	489101.36	1383352.72		Картометрический метод 1	МСК 23, зона 1
354	12769269	1.354	489076.20	1383351.80		Картометрический метод 1	МСК 23, зона 1
355	12769269	1.355	489049.45	1383350.49		Картометрический метод 1	МСК 23, зона 1
356	12769269	1.356	489043.85	1383350.46		Картометрический метод 1	МСК 23, зона 1
357	12769269	1.357	489005.51	1383351.79		Картометрический метод 1	МСК 23, зона 1

Начальник отдела		<u>С. П. Черечеча</u>
полное наименование должности	подпись	инициалы, фамилия

М.П.

КАДАСТРОВЫЙ ПЛАН ТЕРРИТОРИИ

Лист № 16	раздела 10	Всего листов раздела 10: 202	Всего разделов: 9	Всего листов: 2092
-----------	------------	------------------------------	-------------------	--------------------

"14" января 2020 г. № 23/ИСХ/20-28715

Номер кадастрового квартала: 23:43:0118001

Номер п/п	Реестровый номер	Обозначение характерных точек	Координаты		Описание закрепления на местности	Метод определения координат и средняя квадратическая погрешность положения характерной точки (Мт), м	Система координат
			X	Y			
1	2	3	4	5	6	7	8
358	12769269	1.358	488935.34	1383351.48		Картометрический метод 1	МСК 23, зона 1
359	12769269	1.359	488803.94	1383353.88		Картометрический метод 1	МСК 23, зона 1
360	12769269	1.360	488545.10	1383352.64		Картометрический метод 1	МСК 23, зона 1
361	12769269	1.361	488426.01	1383351.23		Картометрический метод 1	МСК 23, зона 1
362	12769269	1.362	488324.26	1383350.85		Картометрический метод 1	МСК 23, зона 1
363	12769269	1.363	488250.75	1383351.45		Картометрический метод 1	МСК 23, зона 1
364	12769269	1.364	488249.54	1383311.35		Картометрический метод 1	МСК 23, зона 1
365	12769269	1.365	488248.71	1383281.45		Картометрический метод 1	МСК 23, зона 1
366	12769269	1.366	488246.74	1383209.13		Картометрический метод 1	МСК 23, зона 1
367	12769269	1.367	488242.70	1383100.26		Картометрический метод 1	МСК 23, зона 1
368	12769269	1.368	488242.55	1383061.62		Картометрический метод 1	МСК 23, зона 1
369	12769269	1.369	488241.60	1383027.94		Картометрический метод 1	МСК 23, зона 1
370	12769269	1.370	488238.26	1382943.19		Картометрический метод 1	МСК 23, зона 1
371	12769269	1.371	488236.65	1382923.75		Картометрический метод 1	МСК 23, зона 1
372	12769269	1.372	488233.30	1382702.45		Картометрический метод 1	МСК 23, зона 1
373	12769269	1.373	488221.60	1382703.02		Картометрический метод 1	МСК 23, зона 1
374	12769269	1.374	487431.57	1382725.18		Картометрический метод 1	МСК 23, зона 1
375	12769269	1.375	487426.96	1382633.09		Картометрический метод 1	МСК 23, зона 1
376	12769269	1.376	487418.94	1382461.67		Картометрический метод 1	МСК 23, зона 1
377	12769269	1.377	487416.45	1382367.31		Картометрический метод 1	МСК 23, зона 1
378	12769269	1.378	487583.90	1382369.78		Картометрический метод 1	МСК 23, зона 1
379	12769269	1.379	487601.15	1382371.90		Картометрический метод 1	МСК 23, зона 1
380	12769269	1.380	487633.51	1382379.94		Картометрический метод 1	МСК 23, зона 1
381	12769269	1.381	487659.87	1382377.89		Картометрический метод 1	МСК 23, зона 1

Начальник отдела		<u>С. П. Черечеча</u>
полное наименование должности	подпись	инициалы, фамилия

М.П.

КАДАСТРОВЫЙ ПЛАН ТЕРРИТОРИИ

Лист № 17	раздела 10	Всего листов раздела 10: 202	Всего разделов: 9	Всего листов: 2092
-----------	------------	------------------------------	-------------------	--------------------

"14" января 2020 г. № 23/ИСХ/20-28715

Номер кадастрового квартала: 23:43:0118001

Номер п/п	Реестровый номер	Обозначение характерных точек	Координаты		Описание закрепления на местности	Метод определения координат и средняя квадратическая погрешность положения характерной точки (Мт), м	Система координат
			X	Y			
1	2	3	4	5	6	7	8
382	12769269	1.382	487679.35	1382372.63		Картометрический метод 1	МСК 23, зона 1
383	12769269	1.383	487694.50	1382372.20		Картометрический метод 1	МСК 23, зона 1
384	12769269	1.384	487724	1382370.16		Картометрический метод 1	МСК 23, зона 1
385	12769269	1.385	487739.47	1382368.21		Картометрический метод 1	МСК 23, зона 1
386	12769269	1.386	487736.61	1382323.65		Картометрический метод 1	МСК 23, зона 1
387	12769269	1.387	487731.85	1382236.61		Картометрический метод 1	МСК 23, зона 1
388	12769269	1.388	487733.11	1382236.40		Картометрический метод 1	МСК 23, зона 1
389	12769269	1.389	487730.90	1382234.38		Картометрический метод 1	МСК 23, зона 1
390	12769269	1.390	487726.28	1382229.99		Картометрический метод 1	МСК 23, зона 1
391	12769269	1.391	487720.81	1382228.28		Картометрический метод 1	МСК 23, зона 1
392	12769269	1.392	487623.08	1382230.85		Картометрический метод 1	МСК 23, зона 1
393	12769269	1.393	487620.89	1382248.20		Картометрический метод 1	МСК 23, зона 1
394	12769269	1.394	487543.74	1382252.62		Картометрический метод 1	МСК 23, зона 1
395	12769269	1.395	487533.14	1382252.33		Картометрический метод 1	МСК 23, зона 1
396	12769269	1.396	487526.70	1381977.64		Картометрический метод 1	МСК 23, зона 1
397	12769269	1.397	487472.41	1381980.67		Картометрический метод 1	МСК 23, зона 1
398	12769269	1.398	487468.82	1381980.87		Картометрический метод 1	МСК 23, зона 1
399	12769269	1.399	487466.18	1381939.87		Картометрический метод 1	МСК 23, зона 1
400	12769269	1.400	487463.70	1381914.18		Картометрический метод 1	МСК 23, зона 1
401	12769269	1.401	487459.80	1381864.05		Картометрический метод 1	МСК 23, зона 1
402	12769269	1.402	487454.76	1381818.37		Картометрический метод 1	МСК 23, зона 1
403	12769269	1.403	487452.01	1381784.05		Картометрический метод 1	МСК 23, зона 1
404	12769269	1.404	487450.51	1381765.41		Картометрический метод 1	МСК 23, зона 1
405	12769269	1.405	487432.87	1381757.89		Картометрический метод 1	МСК 23, зона 1

Начальник отдела		<u>С. П. Черечеча</u>
полное наименование должности	подпись	инициалы, фамилия

М.П.

КАДАСТРОВЫЙ ПЛАН ТЕРРИТОРИИ

Лист № 18	раздела 10	Всего листов раздела 10: 202	Всего разделов: 9	Всего листов: 2092
-----------	------------	------------------------------	-------------------	--------------------

"14" января 2020 г. № 23/ИСХ/20-28715

Номер кадастрового квартала: 23:43:0118001

Номер п/п	Реестровый номер	Обозначение характерных точек	Координаты		Описание закрепления на местности	Метод определения координат и средняя квадратическая погрешность положения характерной точки (Мт), м	Система координат
			X	Y			
1	2	3	4	5	6	7	8
406	12769269	1.406	487422.28	1381719.95		Картометрический метод 1	МСК 23, зона 1
407	12769269	1.407	487419.23	1381702.82		Картометрический метод 1	МСК 23, зона 1
408	12769269	1.408	487327.27	1381707.89		Картометрический метод 1	МСК 23, зона 1
409	12769269	1.409	487327.59	1381716.37		Картометрический метод 1	МСК 23, зона 1
410	12769269	1.410	487226.91	1381721.76		Картометрический метод 1	МСК 23, зона 1
411	12769269	1.411	487214.41	1381577.28		Картометрический метод 1	МСК 23, зона 1
412	12769269	1.412	487213.55	1381563.63		Картометрический метод 1	МСК 23, зона 1
413	12769269	1.413	487104.86	1381569.75		Картометрический метод 1	МСК 23, зона 1
414	12769269	1.414	487078.43	1381571.09		Картометрический метод 1	МСК 23, зона 1
415	12769269	1.415	487065.05	1381571.84		Картометрический метод 1	МСК 23, зона 1
416	12769269	1.416	487051.31	1381572.58		Картометрический метод 1	МСК 23, зона 1
417	12769269	1.417	487030.93	1381574.04		Картометрический метод 1	МСК 23, зона 1
418	12769269	1.418	487009.76	1381575.57		Картометрический метод 1	МСК 23, зона 1
419	12769269	1.419	486995.81	1381576.58		Картометрический метод 1	МСК 23, зона 1
420	12769269	1.420	486984.90	1381577.38		Картометрический метод 1	МСК 23, зона 1
421	12769269	1.421	486972.52	1381578.27		Картометрический метод 1	МСК 23, зона 1
422	12769269	1.422	486932.93	1381581.15		Картометрический метод 1	МСК 23, зона 1
423	12769269	1.423	486919.12	1381582.43		Картометрический метод 1	МСК 23, зона 1
424	12769269	1.424	486902.39	1381585.30		Картометрический метод 1	МСК 23, зона 1
425	12769269	1.425	486874.35	1381582.24		Картометрический метод 1	МСК 23, зона 1
426	12769269	1.426	486847.67	1381584.06		Картометрический метод 1	МСК 23, зона 1
427	12769269	1.427	486850.70	1381619.60		Картометрический метод 1	МСК 23, зона 1
428	12769269	1.428	486855.29	1381652.73		Картометрический метод 1	МСК 23, зона 1
429	12769269	1.429	486857.44	1381668.60		Картометрический метод 1	МСК 23, зона 1

Начальник отдела		<u>С. П. Черечеча</u>
полное наименование должности	подпись	инициалы, фамилия

М.П.

КАДАСТРОВЫЙ ПЛАН ТЕРРИТОРИИ

Лист № 19	раздела 10	Всего листов раздела 10: 202	Всего разделов: 9	Всего листов: 2092
-----------	------------	------------------------------	-------------------	--------------------

"14" января 2020 г. № 23/ИСХ/20-28715

Номер кадастрового квартала: 23:43:0118001

Номер п/п	Реестровый номер	Обозначение характерных точек	Координаты		Описание закрепления на местности	Метод определения координат и средняя квадратическая погрешность положения характерной точки (Мт), м	Система координат
			X	Y			
1	2	3	4	5	6	7	8
430	12769269	1.430	486857.81	1381675.57		Картометрический метод 1	МСК 23, зона 1
431	12769269	1.431	486858.66	1381676.82		Картометрический метод 1	МСК 23, зона 1
432	12769269	1.432	486861.07	1381682.16		Картометрический метод 1	МСК 23, зона 1
433	12769269	1.433	486868.33	1381744.03		Картометрический метод 1	МСК 23, зона 1
434	12769269	1.434	486870.35	1381762.79		Картометрический метод 1	МСК 23, зона 1
435	12769269	1.435	486877.65	1381798.02		Картометрический метод 1	МСК 23, зона 1
436	12769269	1.436	486877.22	1381827.20		Картометрический метод 1	МСК 23, зона 1
437	12769269	1.437	486880.50	1381851.86		Картометрический метод 1	МСК 23, зона 1
438	12769269	1.438	486886.10	1381905.74		Картометрический метод 1	МСК 23, зона 1
439	12769269	1.439	486893.96	1381955.55		Картометрический метод 1	МСК 23, зона 1
440	12769269	1.440	486894.49	1381973.49		Картометрический метод 1	МСК 23, зона 1
441	12769269	1.441	486894.90	1381998.49		Картометрический метод 1	МСК 23, зона 1
442	12769269	1.442	486895.39	1382023.49		Картометрический метод 1	МСК 23, зона 1
443	12769269	1.443	486892.73	1382023.55		Картометрический метод 1	МСК 23, зона 1
444	12769269	1.444	486893.03	1382043.05		Картометрический метод 1	МСК 23, зона 1
445	12769269	1.445	486893.33	1382062.54		Картометрический метод 1	МСК 23, зона 1
446	12769269	1.446	486893.64	1382081.84		Картометрический метод 1	МСК 23, зона 1
447	12769269	1.447	486895.63	1382188.60		Картометрический метод 1	МСК 23, зона 1
448	12769269	1.448	486898.58	1382197.61		Картометрический метод 1	МСК 23, зона 1
449	12769269	1.449	486957.34	1382197.28		Картометрический метод 1	МСК 23, зона 1
450	12769269	1.450	486963.34	1382197.20		Картометрический метод 1	МСК 23, зона 1
451	12769269	1.451	486963.39	1382205.82		Картометрический метод 1	МСК 23, зона 1
452	12769269	1.452	486972.56	1382780.96		Картометрический метод 1	МСК 23, зона 1
453	12769269	1.453	486976.45	1382783.82		Картометрический метод 1	МСК 23, зона 1

Начальник отдела		<u>С. П. Черечеча</u>
полное наименование должности	подпись	инициалы, фамилия

М.П.

КАДАСТРОВЫЙ ПЛАН ТЕРРИТОРИИ

Лист № 20	раздела 10	Всего листов раздела 10: 202	Всего разделов: 9	Всего листов: 2092
-----------	------------	------------------------------	-------------------	--------------------

"14" января 2020 г. № 23/ИСХ/20-28715

Номер кадастрового квартала: 23:43:0118001

Номер п/п	Реестровый номер	Обозначение характерных точек	Координаты		Описание закрепления на местности	Метод определения координат и средняя квадратическая погрешность положения характерной точки (Мт), м	Система координат
			X	Y			
1	2	3	4	5	6	7	8
454	12769269	1.454	486977.47	1382785.58		Картометрический метод 1	МСК 23, зона 1
455	12769269	1.455	486975.80	1382785.61		Картометрический метод 1	МСК 23, зона 1
456	12769269	1.456	486976.09	1382798.51		Картометрический метод 1	МСК 23, зона 1
457	12769269	1.457	486975.97	1382977.86		Картометрический метод 1	МСК 23, зона 1
458	12769269	1.458	486976.57	1383322.87		Картометрический метод 1	МСК 23, зона 1
459	12769269	1.459	486976.53	1383582.97		Картометрический метод 1	МСК 23, зона 1
460	12769269	1.460	487293.35	1383575.18		Картометрический метод 1	МСК 23, зона 1
461	12769269	1.461	487462.89	1383570.39		Картометрический метод 1	МСК 23, зона 1
462	12769269	1.462	487463.37	1383585.71		Картометрический метод 1	МСК 23, зона 1
463	12769269	1.463	487467.48	1383963.70		Картометрический метод 1	МСК 23, зона 1
464	12769269	1.464	487467.79	1384027.30		Картометрический метод 1	МСК 23, зона 1
465	12769269	1.465	487469.60	1384091.04		Картометрический метод 1	МСК 23, зона 1
466	12769269	1.466	487474.81	1384344.88		Картометрический метод 1	МСК 23, зона 1
467	12769269	1.467	487485.01	1384728.70		Картометрический метод 1	МСК 23, зона 1
468	12769269	1.468	487491.23	1385080.52		Картометрический метод 1	МСК 23, зона 1
469	12769269	1.469	487491.75	1385120.68		Картометрический метод 1	МСК 23, зона 1
470	12769269	1.470	487496.87	1385116.71		Картометрический метод 1	МСК 23, зона 1
471	12769269	1.471	487505.74	1385109.85		Картометрический метод 1	МСК 23, зона 1
472	12769269	1.472	487512.84	1385103.84		Картометрический метод 1	МСК 23, зона 1
473	12769269	1.473	487622.60	1385010.96		Картометрический метод 1	МСК 23, зона 1
474	12769269	1.474	487820.92	1384853.71		Картометрический метод 1	МСК 23, зона 1
475	12769269	1.475	488139.73	1384602.28		Картометрический метод 1	МСК 23, зона 1
476	12769269	1.476	488196.60	1384557.68		Картометрический метод 1	МСК 23, зона 1
477	12769269	1.477	488238.08	1384525.78		Картометрический метод 1	МСК 23, зона 1

Начальник отдела		<u>С. П. Черечеча</u>
полное наименование должности	подпись	инициалы, фамилия

М.П.

КАДАСТРОВЫЙ ПЛАН ТЕРРИТОРИИ

Лист № 21	раздела 10	Всего листов раздела 10: 202	Всего разделов: 9	Всего листов: 2092
-----------	------------	------------------------------	-------------------	--------------------

"14" января 2020 г. № 23/ИСХ/20-28715

Номер кадастрового квартала: 23:43:0118001

Номер п/п	Реестровый номер	Обозначение характерных точек	Координаты		Описание закрепления на местности	Метод определения координат и средняя квадратическая погрешность положения характерной точки (Мт), м	Система координат
			X	Y			
1	2	3	4	5	6	7	8
478	12769269	1.478	488301.44	1384473.48		Картометрический метод 1	МСК 23, зона 1
479	12769269	1.479	488325.74	1384452.82		Картометрический метод 1	МСК 23, зона 1
480	12769269	1.480	488353.38	1384428.70		Картометрический метод 1	МСК 23, зона 1
481	12769269	1.481	488378.26	1384410.38		Картометрический метод 1	МСК 23, зона 1
482	12769269	1.482	488405.32	1384386.97		Картометрический метод 1	МСК 23, зона 1
483	12769269	1.483	488430.64	1384364.25		Картометрический метод 1	МСК 23, зона 1
484	12769269	1.484	488462.37	1384334.69		Картометрический метод 1	МСК 23, зона 1
485	12769269	1.485	488467.18	1384329.95		Картометрический метод 1	МСК 23, зона 1
486	12769269	1.486	488478.28	1384319		Картометрический метод 1	МСК 23, зона 1
487	12769269	1.487	488513.34	1384284.39		Картометрический метод 1	МСК 23, зона 1
488	12769269	1.488	488546.55	1384249.64		Картометрический метод 1	МСК 23, зона 1
489	12769269	1.489	488581.01	1384211.40		Картометрический метод 1	МСК 23, зона 1
490	12769269	1.490	488615.07	1384171.54		Картометрический метод 1	МСК 23, зона 1
491	12769269	1.491	488646.62	1384132.85		Картометрический метод 1	МСК 23, зона 1
492	12769269	1.492	488678.36	1384091.87		Картометрический метод 1	МСК 23, зона 1
493	12769269	1.493	488710.38	1384048.56		Картометрический метод 1	МСК 23, зона 1
494	12769269	1.494	488733.12	1384015.01		Картометрический метод 1	МСК 23, зона 1
495	12769269	1.495	488747.86	1383992.88		Картометрический метод 1	МСК 23, зона 1
496	12769269	1.496	488752.46	1383985.96		Картометрический метод 1	МСК 23, зона 1
497	12769269	1.497	488756.89	1383979.19		Картометрический метод 1	МСК 23, зона 1
498	12769269	1.498	488808.52	1383900.06		Картометрический метод 1	МСК 23, зона 1
499	12769269	1.499	488844.33	1383844.95		Картометрический метод 1	МСК 23, зона 1
500	12769269	1.500	488852.74	1383832.01		Картометрический метод 1	МСК 23, зона 1
501	12769269	1.501	488918.75	1383730.40		Картометрический метод 1	МСК 23, зона 1

Начальник отдела		<u>С. П. Черечеча</u>
полное наименование должности	подпись	инициалы, фамилия

М.П.

КАДАСТРОВЫЙ ПЛАН ТЕРРИТОРИИ

Лист № 22	раздела 10	Всего листов раздела 10: 202	Всего разделов: 9	Всего листов: 2092
-----------	------------	------------------------------	-------------------	--------------------

"14" января 2020 г. № 23/ИСХ/20-28715

Номер кадастрового квартала: 23:43:0118001

Номер п/п	Реестровый номер	Обозначение характерных точек	Координаты		Описание закрепления на местности	Метод определения координат и средняя квадратическая погрешность положения характерной точки (Мт), м	Система координат
			X	Y			
1	2	3	4	5	6	7	8
502	12769269	1.502	488928.93	1383714.73		Картометрический метод 1	МСК 23, зона 1
503	12769269	1.503	489030.93	1383557.72		Картометрический метод 1	МСК 23, зона 1
504	12769269	1.504	489141.54	1383387.48		Картометрический метод 1	МСК 23, зона 1
505	12769269	1.505	489181.97	1383374.37		Картометрический метод 1	МСК 23, зона 1
506	12769269	1.506	489182.58	1383379.24		Картометрический метод 1	МСК 23, зона 1
507	12769269	1.507	489191.30	1383745.23		Картометрический метод 1	МСК 23, зона 1
508	12769269	1.508	489191.60	1383760.28		Картометрический метод 1	МСК 23, зона 1
509	12769269	1.509	489192.08	1383778.89		Картометрический метод 1	МСК 23, зона 1
510	12769269	1.510	489192.55	1383797.49		Картометрический метод 1	МСК 23, зона 1
511	12769269	1.511	489193.04	1383816.10		Картометрический метод 1	МСК 23, зона 1
512	12769269	1.512	489193.50	1383834.70		Картометрический метод 1	МСК 23, зона 1
513	12769269	1.513	489193.98	1383853.30		Картометрический метод 1	МСК 23, зона 1
514	12769269	1.514	489194.47	1383871.90		Картометрический метод 1	МСК 23, зона 1
515	12769269	1.515	489194.65	1383879.61		Картометрический метод 1	МСК 23, зона 1
516	12769269	1.516	489195.30	1383890.69		Картометрический метод 1	МСК 23, зона 1
517	12769269	1.517	489196.42	1383910.01		Картометрический метод 1	МСК 23, зона 1
518	12769269	1.518	489197.58	1383930.09		Картометрический метод 1	МСК 23, зона 1
519	12769269	1.519	489198.77	1383950.74		Картометрический метод 1	МСК 23, зона 1
520	12769269	1.520	489200	1383972.01		Картометрический метод 1	МСК 23, зона 1
521	12769269	1.521	489201.28	1383993.95		Картометрический метод 1	МСК 23, зона 1
522	12769269	1.522	489202.39	1384017.11		Картометрический метод 1	МСК 23, зона 1
523	12769269	1.523	489204.02	1384041.34		Картометрический метод 1	МСК 23, зона 1
524	12769269	1.524	489205.37	1384067.56		Картометрический метод 1	МСК 23, зона 1
525	12769269	1.525	489206.92	1384094.43		Картометрический метод 1	МСК 23, зона 1

Начальник отдела		<u>С. П. Черечеча</u>
полное наименование должности	подпись	инициалы, фамилия

М.П.

КАДАСТРОВЫЙ ПЛАН ТЕРРИТОРИИ

Лист № 23	раздела 10	Всего листов раздела 10: 202	Всего разделов: 9	Всего листов: 2092
-----------	------------	------------------------------	-------------------	--------------------

"14" января 2020 г. № 23/ИСХ/20-28715

Номер кадастрового квартала: 23:43:0118001

Номер п/п	Реестровый номер	Обозначение характерных точек	Координаты		Описание закрепления на местности	Метод определения координат и средняя квадратическая погрешность положения характерной точки (Мт), м	Система координат
			X	Y			
1	2	3	4	5	6	7	8
526	12769269	1.526	489205.61	1384291.08		Картометрический метод 1	МСК 23, зона 1
527	12769269	1.527	489208.20	1384548.29		Картометрический метод 1	МСК 23, зона 1
528	12769269	1.528	489212.97	1384716.43		Картометрический метод 1	МСК 23, зона 1
529	12769269	1.529	489212.50	1384722.36		Картометрический метод 1	МСК 23, зона 1
530	12769269	1.530	489237.41	1384720.12		Картометрический метод 1	МСК 23, зона 1
531	12769269	1.531	489345.07	1384716.66		Картометрический метод 1	МСК 23, зона 1
532	12769269	1.532	489352.79	1384708.16		Картометрический метод 1	МСК 23, зона 1
533	12769269	1.533	489352.89	1384704.45		Картометрический метод 1	МСК 23, зона 1
534	12769269	1.534	489349.30	1384704.37		Картометрический метод 1	МСК 23, зона 1
535	12769269	1.535	489347.23	1384685.33		Картометрический метод 1	МСК 23, зона 1
536	12769269	1.536	490008.61	1384671.24		Картометрический метод 1	МСК 23, зона 1
537	12769269	1.537	490022.43	1384673.47		Картометрический метод 1	МСК 23, зона 1
538	12769269	1.538	490102.80	1384676.18		Картометрический метод 1	МСК 23, зона 1
539	12769269	1.539	490620.25	1384661.72		Картометрический метод 1	МСК 23, зона 1
540	12769269	1.540	491156.84	1384645.71		Картометрический метод 1	МСК 23, зона 1
541	12769269	1.541	491159.62	1384651.38		Картометрический метод 1	МСК 23, зона 1
542	12769269	1.542	491188.14	1384650.54		Картометрический метод 1	МСК 23, зона 1
543	12769269	1.543	491197.10	1384650.27		Картометрический метод 1	МСК 23, зона 1
544	12769269	1.544	491198.21	1384650.23		Картометрический метод 1	МСК 23, зона 1
545	12769269	1.545	491202.48	1384645.46		Картометрический метод 1	МСК 23, зона 1
546	12769269	1.546	491251.03	1384713.69		Картометрический метод 1	МСК 23, зона 1
547	12769269	1.547	491254.43	1384721		Картометрический метод 1	МСК 23, зона 1
548	12769269	1.548	491256.86	1384731.81		Картометрический метод 1	МСК 23, зона 1
549	12769269	1.549	491257.61	1384738.64		Картометрический метод 1	МСК 23, зона 1

Начальник отдела		<u>С. П. Черечеча</u>
полное наименование должности	подпись	инициалы, фамилия

М.П.

КАДАСТРОВЫЙ ПЛАН ТЕРРИТОРИИ

Лист № 24	раздела 10	Всего листов раздела 10: 202	Всего разделов: 9	Всего листов: 2092
-----------	------------	------------------------------	-------------------	--------------------

"14" января 2020 г. № 23/ИСХ/20-28715

Номер кадастрового квартала: 23:43:0118001

Номер п/п	Реестровый номер	Обозначение характерных точек	Координаты		Описание закрепления на местности	Метод определения координат и средняя квадратическая погрешность положения характерной точки (Мт), м	Система координат
			X	Y			
1	2	3	4	5	6	7	8
550	12769269	1.550	491263.60	1384757.06		Картометрический метод 1	МСК 23, зона 1
551	12769269	1.551	491267.27	1384787.82		Картометрический метод 1	МСК 23, зона 1
552	12769269	1.552	491261.87	1384797.54		Картометрический метод 1	МСК 23, зона 1
553	12769269	1.553	491261.35	1384804.03		Картометрический метод 1	МСК 23, зона 1
554	12769269	1.554	491264.52	1384811		Картометрический метод 1	МСК 23, зона 1
555	12769269	1.555	491267.36	1384814.35		Картометрический метод 1	МСК 23, зона 1
556	12769269	1.556	491269.48	1384824.24		Картометрический метод 1	МСК 23, зона 1
557	12769269	1.557	491274.65	1384877.37		Картометрический метод 1	МСК 23, зона 1
558	12769269	1.558	491278.46	1384922.58		Картометрический метод 1	МСК 23, зона 1
559	12769269	1.559	491294.23	1385107.02		Картометрический метод 1	МСК 23, зона 1
560	12769269	1.560	491318.60	1385399.42		Картометрический метод 1	МСК 23, зона 1
561	12769269	1.561	491325.12	1385478.43		Картометрический метод 1	МСК 23, зона 1
562	12769269	1.562	491322.52	1385481.64		Картометрический метод 1	МСК 23, зона 1
563	12769269	1.563	491322.92	1385486.07		Картометрический метод 1	МСК 23, зона 1
564	12769269	1.564	491325.93	1385488.34		Картометрический метод 1	МСК 23, зона 1
565	12769269	1.565	491338	1385630.54		Картометрический метод 1	МСК 23, зона 1
566	12769269	1.566	491352.28	1385798.10		Картометрический метод 1	МСК 23, зона 1
567	12769269	1.567	491350.86	1385822.28		Картометрический метод 1	МСК 23, зона 1
568	12769269	1.568	491347.33	1385839.30		Картометрический метод 1	МСК 23, зона 1
569	12769269	1.569	491338.86	1385873.02		Картометрический метод 1	МСК 23, зона 1
570	12769269	1.570	491331.73	1385900.33		Картометрический метод 1	МСК 23, зона 1
571	12769269	1.571	491327.39	1385900.35		Картометрический метод 1	МСК 23, зона 1
572	12769269	1.572	491327.43	1385903.04		Картометрический метод 1	МСК 23, зона 1
573	12769269	1.573	491306.87	1385898.11		Картометрический метод 1	МСК 23, зона 1

Начальник отдела		<u>С. П. Черечеча</u>
полное наименование должности	подпись	инициалы, фамилия

М.П.

КАДАСТРОВЫЙ ПЛАН ТЕРРИТОРИИ

Лист № 25	раздела 10	Всего листов раздела 10: 202	Всего разделов: 9	Всего листов: 2092
-----------	------------	------------------------------	-------------------	--------------------

"14" января 2020 г. № 23/ИСХ/20-28715

Номер кадастрового квартала: 23:43:0118001

Номер п/п	Реестровый номер	Обозначение характерных точек	Координаты		Описание закрепления на местности	Метод определения координат и средняя квадратическая погрешность положения характерной точки (Мт), м	Система координат
			X	Y			
1	2	3	4	5	6	7	8
574	12769269	1.574	491279.16	1385910.90		Картометрический метод 1	МСК 23, зона 1
575	12769269	1.575	491238.89	1385912.82		Картометрический метод 1	МСК 23, зона 1
576	12769269	1.576	491036.08	1385912.57		Картометрический метод 1	МСК 23, зона 1
577	12769269	1.577	491005.81	1385914.67		Картометрический метод 1	МСК 23, зона 1
578	12769269	1.578	490976.23	1385916.49		Картометрический метод 1	МСК 23, зона 1
579	12769269	1.579	490947.98	1385919.54		Картометрический метод 1	МСК 23, зона 1
580	12769269	1.580	490939.55	1385919.59		Картометрический метод 1	МСК 23, зона 1
581	12769269	1.581	490292.41	1385926.86		Картометрический метод 1	МСК 23, зона 1
582	12769269	1.582	489893.21	1385931.75		Картометрический метод 1	МСК 23, зона 1
583	12769269	1.583	489277.18	1385942.61		Картометрический метод 1	МСК 23, зона 1
584	12769269	1.584	489281.45	1386077.39		Картометрический метод 1	МСК 23, зона 1
585	12769269	1.585	489266.65	1386088.56		Картометрический метод 1	МСК 23, зона 1
586	12769269	1.586	489254.70	1386093.61		Картометрический метод 1	МСК 23, зона 1
587	12769269	1.587	488851.87	1386106.14		Картометрический метод 1	МСК 23, зона 1
588	12769269	1.588	488841.67	1386106.10		Картометрический метод 1	МСК 23, зона 1
589	12769269	1.589	488841.49	1386153.94		Картометрический метод 1	МСК 23, зона 1
590	12769269	1.590	488610.32	1386159.50		Картометрический метод 1	МСК 23, зона 1
591	12769269	1.591	488604.59	1386157.97		Картометрический метод 1	МСК 23, зона 1
592	12769269	1.592	488263.31	1386161.16		Картометрический метод 1	МСК 23, зона 1
593	12769269	1.593	488258.81	1386121.61		Картометрический метод 1	МСК 23, зона 1
594	12769269	1.594	488252.68	1386094.92		Картометрический метод 1	МСК 23, зона 1
595	12769269	1.595	488073.87	1386097.15		Картометрический метод 1	МСК 23, зона 1
596	12769269	1.596	488063.43	1386099.21		Картометрический метод 1	МСК 23, зона 1
597	12769269	1.597	488054.84	1386100.89		Картометрический метод 1	МСК 23, зона 1

Начальник отдела		<u>С. П. Черечеча</u>
полное наименование должности	подпись	инициалы, фамилия

М.П.

КАДАСТРОВЫЙ ПЛАН ТЕРРИТОРИИ

Лист № 26	раздела 10	Всего листов раздела 10: 202	Всего разделов: 9	Всего листов: 2092
-----------	------------	------------------------------	-------------------	--------------------

"14" января 2020 г. № 23/ИСХ/20-28715

Номер кадастрового квартала: 23:43:0118001

Номер п/п	Реестровый номер	Обозначение характерных точек	Координаты		Описание закрепления на местности	Метод определения координат и средняя квадратическая погрешность положения характерной точки (Мт), м	Система координат
			X	Y			
1	2	3	4	5	6	7	8
598	12769269	1.598	488038.86	1386102.04		Картометрический метод 1	МСК 23, зона 1
599	12769269	1.599	488021.92	1386100.76		Картометрический метод 1	МСК 23, зона 1
600	12769269	1.600	487968.30	1386100.79		Картометрический метод 1	МСК 23, зона 1
601	12769269	1.601	487926.43	1386102.26		Картометрический метод 1	МСК 23, зона 1
602	12769269	1.602	487909.33	1386101.99		Картометрический метод 1	МСК 23, зона 1
603	12769269	1.603	487891.60	1386101.70		Картометрический метод 1	МСК 23, зона 1
604	12769269	1.604	487874.74	1386101.43		Картометрический метод 1	МСК 23, зона 1
605	12769269	1.605	487836.13	1386103.37		Картометрический метод 1	МСК 23, зона 1
606	12769269	1.606	487788.94	1386103.27		Картометрический метод 1	МСК 23, зона 1
607	12769269	1.607	487783.83	1386103.52		Картометрический метод 1	МСК 23, зона 1
608	12769269	1.608	487740.33	1386105.61		Картометрический метод 1	МСК 23, зона 1
609	12769269	1.609	487730.06	1386108.05		Картометрический метод 1	МСК 23, зона 1
610	12769269	1.610	487700.14	1386115.15		Картометрический метод 1	МСК 23, зона 1
611	12769269	1.611	487681.64	1386116.74		Картометрический метод 1	МСК 23, зона 1
612	12769269	1.612	487654.37	1386119.27		Картометрический метод 1	МСК 23, зона 1
613	12769269	1.613	487608.26	1386121.66		Картометрический метод 1	МСК 23, зона 1
614	12769269	1.614	487581.69	1386122.14		Картометрический метод 1	МСК 23, зона 1
615	12769269	1.615	487569.91	1386122.33		Картометрический метод 1	МСК 23, зона 1
616	12769269	1.616	487552.39	1386125.15		Картометрический метод 1	МСК 23, зона 1
617	12769269	1.617	487539.21	1386131.93		Картометрический метод 1	МСК 23, зона 1
618	12769269	1.618	487533.10	1386138.58		Картометрический метод 1	МСК 23, зона 1
619	12769269	1.619	487533.18	1386147.02		Картометрический метод 1	МСК 23, зона 1
620	12769269	1.620	487533.97	1386167.96		Картометрический метод 1	МСК 23, зона 1
621	12769269	1.621	487534.72	1386254.63		Картометрический метод 1	МСК 23, зона 1

Начальник отдела		<u>С. П. Черечеча</u>
полное наименование должности	подпись	инициалы, фамилия

М.П.

КАДАСТРОВЫЙ ПЛАН ТЕРРИТОРИИ

Лист № 27	раздела 10	Всего листов раздела 10: 202	Всего разделов: 9	Всего листов: 2092
-----------	------------	------------------------------	-------------------	--------------------

"14" января 2020 г. № 23/ИСХ/20-28715

Номер кадастрового квартала: 23:43:0118001

Номер п/п	Реестровый номер	Обозначение характерных точек	Координаты		Описание закрепления на местности	Метод определения координат и средняя квадратическая погрешность положения характерной точки (Мт), м	Система координат
			X	Y			
1	2	3	4	5	6	7	8
622	12769269	1.622	487535.51	1386338.14		Картометрический метод 1	МСК 23, зона 1
623	12769269	1.623	487536.28	1386417.15		Картометрический метод 1	МСК 23, зона 1
624	12769269	1.624	487536.70	1386428.97		Картометрический метод 1	МСК 23, зона 1
625	12769269	1.625	487537.43	1386507.97		Картометрический метод 1	МСК 23, зона 1
626	12769269	1.626	487532.42	1386508.01		Картометрический метод 1	МСК 23, зона 1
627	12769269	1.627	487516.14	1386507.86		Картометрический метод 1	МСК 23, зона 1
628	12769269	1.628	487516.03	1386502.27		Картометрический метод 1	МСК 23, зона 1
629	12769269	1.629	487502.75	1386502.73		Картометрический метод 1	МСК 23, зона 1
630	12769269	1.630	487500.81	1386499.22		Картометрический метод 1	МСК 23, зона 1
631	12769269	1.631	487515.19	1386498.30		Картометрический метод 1	МСК 23, зона 1
632	12769269	1.632	487511.23	1386483.62		Картометрический метод 1	МСК 23, зона 1
633	12769269	1.633	487492.73	1386484.63		Картометрический метод 1	МСК 23, зона 1
634	12769269	1.634	487485.60	1386471.77		Картометрический метод 1	МСК 23, зона 1
635	12769269	1.635	487484.11	1386470.20		Картометрический метод 1	МСК 23, зона 1
636	12769269	1.636	487483.38	1386469.55		Картометрический метод 1	МСК 23, зона 1
637	12769269	1.637	487482.15	1386468.78		Картометрический метод 1	МСК 23, зона 1
638	12769269	1.638	487480.33	1386468.13		Картометрический метод 1	МСК 23, зона 1
639	12769269	1.639	487476.89	1386467.89		Картометрический метод 1	МСК 23, зона 1
640	12769269	1.640	487476.96	1386473.23		Картометрический метод 1	МСК 23, зона 1
641	12769269	1.641	487413.61	1386474.55		Картометрический метод 1	МСК 23, зона 1
642	12769269	1.642	487413.51	1386469.44		Картометрический метод 1	МСК 23, зона 1
643	12769269	1.643	487348.35	1386471.04		Картометрический метод 1	МСК 23, зона 1
644	12769269	1.644	487286.13	1386474.20		Картометрический метод 1	МСК 23, зона 1
645	12769269	1.645	487227.83	1386477.49		Картометрический метод 1	МСК 23, зона 1

Начальник отдела		<u>С. П. Черечеча</u>
полное наименование должности	подпись	инициалы, фамилия

М.П.

КАДАСТРОВЫЙ ПЛАН ТЕРРИТОРИИ

Лист № 28	раздела 10	Всего листов раздела 10: 202	Всего разделов: 9	Всего листов: 2092
-----------	------------	------------------------------	-------------------	--------------------

"14" января 2020 г. № 23/ИСХ/20-28715

Номер кадастрового квартала: 23:43:0118001

Номер п/п	Реестровый номер	Обозначение характерных точек	Координаты		Описание закрепления на местности	Метод определения координат и средняя квадратическая погрешность положения характерной точки (Мт), м	Система координат
			X	Y			
1	2	3	4	5	6	7	8
646	12769269	1.646	487173.05	1386480.02		Картометрический метод 1	МСК 23, зона 1
647	12769269	1.647	486858.71	1386492.58		Картометрический метод 1	МСК 23, зона 1
648	12769269	1.648	486848.93	1386498.97		Картометрический метод 1	МСК 23, зона 1
649	12769269	1.649	486774.13	1386500.81		Картометрический метод 1	МСК 23, зона 1
650	12769269	1.650	486699.24	1386502.66		Картометрический метод 1	МСК 23, зона 1
651	12769269	1.651	486549.66	1386506.33		Картометрический метод 1	МСК 23, зона 1
652	12769269	1.652	486474.78	1386508.18		Картометрический метод 1	МСК 23, зона 1
653	12769269	1.653	486399.90	1386510.02		Картометрический метод 1	МСК 23, зона 1
654	12769269	1.654	486389.68	1386500.95		Картометрический метод 1	МСК 23, зона 1
655	12769269	1.655	486330.18	1386503.01		Картометрический метод 1	МСК 23, зона 1
656	12769269	1.656	486260.80	1386505.37		Картометрический метод 1	МСК 23, зона 1
657	12769269	1.657	486173.63	1386508.36		Картометрический метод 1	МСК 23, зона 1
658	12769269	1.658	485989.28	1386514.78		Картометрический метод 1	МСК 23, зона 1
659	12769269	1.659	485955.50	1386493.20		Картометрический метод 1	МСК 23, зона 1
660	12769269	1.660	485834.63	1386497.32		Картометрический метод 1	МСК 23, зона 1
661	12769269	1.661	485677.07	1386502.60		Картометрический метод 1	МСК 23, зона 1
662	12769269	1.662	485677.33	1386523.80		Картометрический метод 1	МСК 23, зона 1
663	12769269	1.663	485649.34	1386524.74		Картометрический метод 1	МСК 23, зона 1
664	12769269	1.664	485650.42	1386548.74		Картометрический метод 1	МСК 23, зона 1
665	12769269	1.665	485632.88	1386549.21		Картометрический метод 1	МСК 23, зона 1
666	12769269	1.666	485614.31	1386549.70		Картометрический метод 1	МСК 23, зона 1
667	12769269	1.667	485594.54	1386550.22		Картометрический метод 1	МСК 23, зона 1
668	12769269	1.668	485573.29	1386550.79		Картометрический метод 1	МСК 23, зона 1
669	12769269	1.669	485550.17	1386551.40		Картометрический метод 1	МСК 23, зона 1

Начальник отдела		<u>С. П. Черечеча</u>
полное наименование должности	подпись	инициалы, фамилия

М.П.

КАДАСТРОВЫЙ ПЛАН ТЕРРИТОРИИ

Лист № 29	раздела 10	Всего листов раздела 10: 202	Всего разделов: 9	Всего листов: 2092
-----------	------------	------------------------------	-------------------	--------------------

"14" января 2020 г. № 23/ИСХ/20-28715

Номер кадастрового квартала: 23:43:0118001

Номер п/п	Реестровый номер	Обозначение характерных точек	Координаты		Описание закрепления на местности	Метод определения координат и средняя квадратическая погрешность положения характерной точки (Мт), м	Система координат
			X	Y			
1	2	3	4	5	6	7	8
670	12769269	1.670	485524.58	1386552.09		Картометрический метод 1	МСК 23, зона 1
671	12769269	1.671	485495.49	1386552.86		Картометрический метод 1	МСК 23, зона 1
672	12769269	1.672	485460.88	1386553.79		Картометрический метод 1	МСК 23, зона 1
673	12769269	1.673	485415.49	1386555		Картометрический метод 1	МСК 23, зона 1
674	12769269	1.674	485399.96	1386555.41		Картометрический метод 1	МСК 23, зона 1
675	12769269	1.675	485343	1386566.66		Картометрический метод 1	МСК 23, зона 1
676	12769269	1.676	485342.95	1386559.10		Картометрический метод 1	МСК 23, зона 1
677	12769269	1.677	485335.44	1386559.74		Картометрический метод 1	МСК 23, зона 1
678	12769269	1.678	485289.64	1386571.44		Картометрический метод 1	МСК 23, зона 1
679	12769269	1.679	485289.51	1386565.47		Картометрический метод 1	МСК 23, зона 1
680	12769269	1.680	485287.58	1386556.44		Картометрический метод 1	МСК 23, зона 1
681	12769269	1.681	485279.71	1386559.92		Картометрический метод 1	МСК 23, зона 1
682	12769269	1.682	485262.44	1386565.99		Картометрический метод 1	МСК 23, зона 1
683	12769269	1.683	485247.61	1386571.95		Картометрический метод 1	МСК 23, зона 1
684	12769269	1.684	484467.28	1386873.06		Картометрический метод 1	МСК 23, зона 1
685	12769269	1.685	484410.82	1386896.28		Картометрический метод 1	МСК 23, зона 1
686	12769269	1.686	484361.12	1386915.23		Картометрический метод 1	МСК 23, зона 1
687	12769269	1.687	484354.93	1386917.62		Картометрический метод 1	МСК 23, зона 1
688	12769269	1.688	484352.48	1386571.46		Картометрический метод 1	МСК 23, зона 1
689	12769269	1.689	484351.92	1386551.45		Картометрический метод 1	МСК 23, зона 1
690	12769269	1.690	484346.53	1386239.38		Картометрический метод 1	МСК 23, зона 1
691	12769269	1.691	484346.34	1386229.20		Картометрический метод 1	МСК 23, зона 1
692	12769269	1.692	484345.75	1386199.14		Картометрический метод 1	МСК 23, зона 1
693	12769269	1.693	484339.67	1385890.36		Картометрический метод 1	МСК 23, зона 1

Начальник отдела		<u>С. П. Черечеча</u>
полное наименование должности	подпись	инициалы, фамилия

М.П.

КАДАСТРОВЫЙ ПЛАН ТЕРРИТОРИИ

Лист № 30	раздела 10	Всего листов раздела 10: 202	Всего разделов: 9	Всего листов: 2092
-----------	------------	------------------------------	-------------------	--------------------

"14" января 2020 г. № 23/ИСХ/20-28715

Номер кадастрового квартала: 23:43:0118001

Номер п/п	Реестровый номер	Обозначение характерных точек	Координаты		Описание закрепления на местности	Метод определения координат и средняя квадратическая погрешность положения характерной точки (Мт), м	Система координат
			X	Y			
1	2	3	4	5	6	7	8
694	12769269	1.694	484339.06	1385859.71		Картометрический метод 1	МСК 23, зона 1
695	12769269	1.695	484338.45	1385828.50		Картометрический метод 1	МСК 23, зона 1
696	12769269	1.696	484333.59	1385543.99		Картометрический метод 1	МСК 23, зона 1
697	12769269	1.697	484333.07	1385513.40		Картометрический метод 1	МСК 23, зона 1
698	12769269	1.698	484327.64	1385194.31		Картометрический метод 1	МСК 23, зона 1
699	12769269	1.699	484356.24	1385193.78		Картометрический метод 1	МСК 23, зона 1
700	12769269	1.700	484356.04	1385161.72		Картометрический метод 1	МСК 23, зона 1
701	12769269	1.701	484350.90	1384794.12		Картометрический метод 1	МСК 23, зона 1
702	12769269	1.702	484350.78	1384786.12		Картометрический метод 1	МСК 23, зона 1
703	12769269	1.703	484350.39	1384757.77		Картометрический метод 1	МСК 23, зона 1
704	12769269	1.704	484345.51	1384409.33		Картометрический метод 1	МСК 23, зона 1
705	12769269	1.705	484345.44	1384385.61		Картометрический метод 1	МСК 23, зона 1
706	12769269	1.706	484327.72	1384385.79		Картометрический метод 1	МСК 23, зона 1
707	12769269	1.707	484324.69	1384125.52		Картометрический метод 1	МСК 23, зона 1
708	12769269	1.708	484324.53	1384078.68		Картометрический метод 1	МСК 23, зона 1
709	12769269	1.709	484324.18	1384032.32		Картометрический метод 1	МСК 23, зона 1
710	12769269	1.710	484321.87	1383839.58		Картометрический метод 1	МСК 23, зона 1
711	12769269	1.711	484319.58	1383651.23		Картометрический метод 1	МСК 23, зона 1
712	12769269	1.712	484373.94	1383649.98		Картометрический метод 1	МСК 23, зона 1
713	12769269	1.713	484383.68	1383649.76		Картометрический метод 1	МСК 23, зона 1
714	12769269	1.714	484383.75	1383639.75		Картометрический метод 1	МСК 23, зона 1
715	12769269	1.715	484377.07	1383638.75		Картометрический метод 1	МСК 23, зона 1
716	12769269	1.716	484374.02	1383466.92		Картометрический метод 1	МСК 23, зона 1
717	12769269	1.717	484370.75	1383338.42		Картометрический метод 1	МСК 23, зона 1

Начальник отдела		<u>С. П. Черечеча</u>
полное наименование должности	подпись	инициалы, фамилия

М.П.

КАДАСТРОВЫЙ ПЛАН ТЕРРИТОРИИ

Лист № 31	раздела 10	Всего листов раздела 10: 202	Всего разделов: 9	Всего листов: 2092
-----------	------------	------------------------------	-------------------	--------------------

"14" января 2020 г. № 23/ИСХ/20-28715

Номер кадастрового квартала: 23:43:0118001

Номер п/п	Реестровый номер	Обозначение характерных точек	Координаты		Описание закрепления на местности	Метод определения координат и средняя квадратическая погрешность положения характерной точки (Мт), м	Система координат
			X	Y			
1	2	3	4	5	6	7	8
718	12769269	1.718	484369.25	1383316.75		Картометрический метод 1	МСК 23, зона 1
719	12769269	1.719	484365.98	1383300.01		Картометрический метод 1	МСК 23, зона 1
720	12769269	1.720	484172.17	1383306.84		Картометрический метод 1	МСК 23, зона 1
721	12769269	1.721	484120.77	1383323.11		Картометрический метод 1	МСК 23, зона 1
722	12769269	1.722	484045.66	1383331.04		Картометрический метод 1	МСК 23, зона 1
723	12769269	1.723	483993.29	1383328.32		Картометрический метод 1	МСК 23, зона 1
724	12769269	1.724	483987.22	1383328.01		Картометрический метод 1	МСК 23, зона 1
725	12769269	1.725	483986.04	1383272.98		Картометрический метод 1	МСК 23, зона 1
726	12769269	1.726	483983.49	1383269.32		Картометрический метод 1	МСК 23, зона 1
727	12769269	1.727	483980.95	1383265.68		Картометрический метод 1	МСК 23, зона 1
728	12769269	1.728	483978.90	1383263.04		Картометрический метод 1	МСК 23, зона 1
729	12769269	1.729	483969.89	1383260.93		Картометрический метод 1	МСК 23, зона 1
730	12769269	1.730	483965.11	1383260.93		Картометрический метод 1	МСК 23, зона 1
731	12769269	1.731	483954.16	1383260.93		Картометрический метод 1	МСК 23, зона 1
732	12769269	1.732	483930.11	1383260.93		Картометрический метод 1	МСК 23, зона 1
733	12769269	1.733	483920.11	1383260.72		Картометрический метод 1	МСК 23, зона 1
734	12769269	1.734	483885.11	1383260.72		Картометрический метод 1	МСК 23, зона 1
735	12769269	1.735	483856.58	1383260.30		Картометрический метод 1	МСК 23, зона 1
736	12769269	1.736	483737.73	1383260.44		Картометрический метод 1	МСК 23, зона 1
737	12769269	1.737	483621.28	1383262.09		Картометрический метод 1	МСК 23, зона 1
738	12769269	1.738	483629.03	1383402.01		Картометрический метод 1	МСК 23, зона 1
739	12769269	1.739	483630.68	1383469.69		Картометрический метод 1	МСК 23, зона 1
740	12769269	1.740	483634.19	1383613.50		Картометрический метод 1	МСК 23, зона 1
741	12769269	1.741	483632.03	1383636.65		Картометрический метод 1	МСК 23, зона 1

Начальник отдела		<u>С. П. Черечеча</u>
полное наименование должности	подпись	инициалы, фамилия

М.П.

КАДАСТРОВЫЙ ПЛАН ТЕРРИТОРИИ

Лист № 32	раздела 10	Всего листов раздела 10: 202	Всего разделов: 9	Всего листов: 2092
-----------	------------	------------------------------	-------------------	--------------------

"14" января 2020 г. № 23/ИСХ/20-28715

Номер кадастрового квартала: 23:43:0118001

Номер п/п	Реестровый номер	Обозначение характерных точек	Координаты		Описание закрепления на местности	Метод определения координат и средняя квадратическая погрешность положения характерной точки (Мт), м	Система координат
			X	Y			
1	2	3	4	5	6	7	8
742	12769269	1.742	483631.91	1383667.44		Картометрический метод 1	МСК 23, зона 1
743	12769269	1.743	483740.01	1383663.75		Картометрический метод 1	МСК 23, зона 1
744	12769269	1.744	483734.92	1383668.37		Картометрический метод 1	МСК 23, зона 1
745	12769269	1.745	483742.84	1383807.37		Картометрический метод 1	МСК 23, зона 1
746	12769269	1.746	483759.03	1383817.66		Картометрический метод 1	МСК 23, зона 1
747	12769269	1.747	483796.33	1383821.97		Картометрический метод 1	МСК 23, зона 1
748	12769269	1.748	483863.97	1383829.78		Картометрический метод 1	МСК 23, зона 1
749	12769269	1.749	483865.97	1383829.50		Картометрический метод 1	МСК 23, зона 1
750	12769269	1.750	483870.31	1383830.07		Картометрический метод 1	МСК 23, зона 1
751	12769269	1.751	483891.78	1383831.65		Картометрический метод 1	МСК 23, зона 1
752	12769269	1.752	483891.73	1383842.05		Картометрический метод 1	МСК 23, зона 1
753	12769269	1.753	483947.90	1383847.91		Картометрический метод 1	МСК 23, зона 1
754	12769269	1.754	483968.55	1383850.04		Картометрический метод 1	МСК 23, зона 1
755	12769269	1.755	483998.26	1383848.72		Картометрический метод 1	МСК 23, зона 1
756	12769269	1.756	484036.32	1383851.57		Картометрический метод 1	МСК 23, зона 1
757	12769269	1.757	484045.45	1383851.46		Картометрический метод 1	МСК 23, зона 1
758	12769269	1.758	484079.45	1383853.86		Картометрический метод 1	МСК 23, зона 1
759	12769269	1.759	484094.95	1383855.52		Картометрический метод 1	МСК 23, зона 1
760	12769269	1.760	484190.20	1383855.87		Картометрический метод 1	МСК 23, зона 1
761	12769269	1.761	484293.83	1383852.50		Картометрический метод 1	МСК 23, зона 1
762	12769269	1.762	484299.74	1383864.89		Картометрический метод 1	МСК 23, зона 1
763	12769269	1.763	484298.51	1384020.72		Картометрический метод 1	МСК 23, зона 1
764	12769269	1.764	484298.96	1384031.79		Картометрический метод 1	МСК 23, зона 1
765	12769269	1.765	484299.54	1384081.94		Картометрический метод 1	МСК 23, зона 1

Начальник отдела		<u>С. П. Черечеча</u>
полное наименование должности	подпись	инициалы, фамилия

М.П.

КАДАСТРОВЫЙ ПЛАН ТЕРРИТОРИИ

Лист № 33	раздела 10	Всего листов раздела 10: 202	Всего разделов: 9	Всего листов: 2092
-----------	------------	------------------------------	-------------------	--------------------

"14" января 2020 г. № 23/ИСХ/20-28715

Номер кадастрового квартала: 23:43:0118001

Номер п/п	Реестровый номер	Обозначение характерных точек	Координаты		Описание закрепления на местности	Метод определения координат и средняя квадратическая погрешность положения характерной точки (Мт), м	Система координат
			X	Y			
1	2	3	4	5	6	7	8
766	12769269	1.766	484300.11	1384132.07		Картометрический метод 1	МСК 23, зона 1
767	12769269	1.767	484301.27	1384232.27		Картометрический метод 1	МСК 23, зона 1
768	12769269	1.768	484302.42	1384331.99		Картометрический метод 1	МСК 23, зона 1
769	12769269	1.769	484303.18	1384398.45		Картометрический метод 1	МСК 23, зона 1
770	12769269	1.770	484303.44	1384411.64		Картометрический метод 1	МСК 23, зона 1
771	12769269	1.771	484309.55	1384411.54		Картометрический метод 1	МСК 23, зона 1
772	12769269	1.772	484311.44	1384560.45		Картометрический метод 1	МСК 23, зона 1
773	12769269	1.773	484313.85	1384749.42		Картометрический метод 1	МСК 23, зона 1
774	12769269	1.774	484317.65	1384749.36		Картометрический метод 1	МСК 23, зона 1
775	12769269	1.775	484317.67	1384757.73		Картометрический метод 1	МСК 23, зона 1
776	12769269	1.776	484317.72	1384782.20		Картометрический метод 1	МСК 23, зона 1
777	12769269	1.777	484320.05	1384842.15		Картометрический метод 1	МСК 23, зона 1
778	12769269	1.778	484315.03	1384842.71		Картометрический метод 1	МСК 23, зона 1
779	12769269	1.779	484319.10	1385162.43		Картометрический метод 1	МСК 23, зона 1
780	12769269	1.780	484318.57	1385182.79		Картометрический метод 1	МСК 23, зона 1
781	12769269	1.781	484319.62	1385194.43		Картометрический метод 1	МСК 23, зона 1
782	12769269	1.782	484325.07	1385513.65		Картометрический метод 1	МСК 23, зона 1
783	12769269	1.783	484325.67	1385547.66		Картометрический метод 1	МСК 23, зона 1
784	12769269	1.784	484330.99	1385853.52		Картометрический метод 1	МСК 23, зона 1
785	12769269	1.785	484331.51	1385882.51		Картометрический метод 1	МСК 23, зона 1
786	12769269	1.786	484337.92	1386208.53		Картометрический метод 1	МСК 23, зона 1
787	12769269	1.787	484338.33	1386228.53		Картометрический метод 1	МСК 23, зона 1
788	12769269	1.788	484338.53	1386239.48		Картометрический метод 1	МСК 23, зона 1
789	12769269	1.789	484343.92	1386551.68		Картометрический метод 1	МСК 23, зона 1

Начальник отдела		<u>С. П. Черечеча</u>
полное наименование должности	подпись	инициалы, фамилия

М.П.

КАДАСТРОВЫЙ ПЛАН ТЕРРИТОРИИ

Лист № 34	раздела 10	Всего листов раздела 10: 202	Всего разделов: 9	Всего листов: 2092
-----------	------------	------------------------------	-------------------	--------------------

"14" января 2020 г. № 23/ИСХ/20-28715

Номер кадастрового квартала: 23:43:0118001

Номер п/п	Реестровый номер	Обозначение характерных точек	Координаты		Описание закрепления на местности	Метод определения координат и средняя квадратическая погрешность положения характерной точки (Мт), м	Система координат
			X	Y			
1	2	3	4	5	6	7	8
790	12769269	1.790	484346.40	1386920.91		Картометрический метод 1	МСК 23, зона 1
791	12769269	1.791	484310.19	1386934.86		Картометрический метод 1	МСК 23, зона 1
792	12769269	1.792	483910.88	1387088		Картометрический метод 1	МСК 23, зона 1
793	12769269	1.793	483883.01	1387099.08		Картометрический метод 1	МСК 23, зона 1
794	12769269	1.794	483850.44	1387112.82		Картометрический метод 1	МСК 23, зона 1
795	12769269	1.795	483817.59	1387124.05		Картометрический метод 1	МСК 23, зона 1
796	12769269	1.796	483716.16	1387163.23		Картометрический метод 1	МСК 23, зона 1
797	12769269	1.797	483493.19	1387249.38		Картометрический метод 1	МСК 23, зона 1
798	12769269	1.798	483477.04	1387255.59		Картометрический метод 1	МСК 23, зона 1
799	12769269	1.799	483392.91	1387283.09		Картометрический метод 1	МСК 23, зона 1
800	12769269	1.800	483309.21	1387307.04		Картометрический метод 1	МСК 23, зона 1
801	12769269	1.801	483237.21	1387325.92		Картометрический метод 1	МСК 23, зона 1
802	12769269	1.802	483122.21	1387353.14		Картометрический метод 1	МСК 23, зона 1
803	12769269	1.803	482983.94	1387397.09		Картометрический метод 1	МСК 23, зона 1
804	12769269	1.804	482966	1387377.91		Картометрический метод 1	МСК 23, зона 1
805	12769269	1.805	482942.58	1387352.91		Картометрический метод 1	МСК 23, зона 1
806	12769269	1.806	482676.13	1387067.80		Картометрический метод 1	МСК 23, зона 1
807	12769269	1.807	482471.92	1386846.69		Картометрический метод 1	МСК 23, зона 1
808	12769269	1.808	482444.38	1386809.67		Картометрический метод 1	МСК 23, зона 1
809	12769269	1.809	482081.21	1386418.97		Картометрический метод 1	МСК 23, зона 1
810	12769269	1.810	481538.34	1385827.82		Картометрический метод 1	МСК 23, зона 1
811	12769269	1.811	481534.09	1385822.88		Картометрический метод 1	МСК 23, зона 1
812	12769269	1.812	481494.34	1385778.89		Картометрический метод 1	МСК 23, зона 1
813	12769269	1.813	481010.74	1385254.02		Картометрический метод 1	МСК 23, зона 1

Начальник отдела		<u>С. П. Черечеча</u>
полное наименование должности	подпись	инициалы, фамилия

М.П.

КАДАСТРОВЫЙ ПЛАН ТЕРРИТОРИИ

Лист № 35	раздела 10	Всего листов раздела 10: 202	Всего разделов: 9	Всего листов: 2092
-----------	------------	------------------------------	-------------------	--------------------

"14" января 2020 г. № 23/ИСХ/20-28715

Номер кадастрового квартала: 23:43:0118001

Номер п/п	Реестровый номер	Обозначение характерных точек	Координаты		Описание закрепления на местности	Метод определения координат и средняя квадратическая погрешность положения характерной точки (Мт), м	Система координат
			X	Y			
1	2	3	4	5	6	7	8
814	12769269	1.814	481003.61	1385246.28		Картометрический метод 1	МСК 23, зона 1
815	12769269	1.815	481009.54	1385239.73		Картометрический метод 1	МСК 23, зона 1
816	12769269	1.816	481005.74	1385194.67		Картометрический метод 1	МСК 23, зона 1
817	12769269	1.817	481003.16	1385163.97		Картометрический метод 1	МСК 23, зона 1
818	12769269	1.818	481001.59	1385145.32		Картометрический метод 1	МСК 23, зона 1
819	12769269	1.819	480999.06	1385115.32		Картометрический метод 1	МСК 23, зона 1
820	12769269	1.820	480998.20	1385061.42		Картометрический метод 1	МСК 23, зона 1
821	12769269	1.821	481003.83	1385061.36		Картометрический метод 1	МСК 23, зона 1
822	12769269	1.822	481003.35	1385041.38		Картометрический метод 1	МСК 23, зона 1
823	12769269	1.823	480997.88	1385041.43		Картометрический метод 1	МСК 23, зона 1
824	12769269	1.824	480997.55	1385021.20		Картометрический метод 1	МСК 23, зона 1
825	12769269	1.825	481003.02	1385021.12		Картометрический метод 1	МСК 23, зона 1
826	12769269	1.826	481003.01	1385020.11		Картометрический метод 1	МСК 23, зона 1
827	12769269	1.827	481002.89	1385016.70		Картометрический метод 1	МСК 23, зона 1
828	12769269	1.828	481002.37	1385001.07		Картометрический метод 1	МСК 23, зона 1
829	12769269	1.829	481001.88	1384981.35		Картометрический метод 1	МСК 23, зона 1
830	12769269	1.830	481001.70	1384961.76		Картометрический метод 1	МСК 23, зона 1
831	12769269	1.831	480996.61	1384961.74		Картометрический метод 1	МСК 23, зона 1
832	12769269	1.832	480996.30	1384941.75		Картометрический метод 1	МСК 23, зона 1
833	12769269	1.833	481000.30	1384941.76		Картометрический метод 1	МСК 23, зона 1
834	12769269	1.834	481000.11	1384921.86		Картометрический метод 1	МСК 23, зона 1
835	12769269	1.835	480995.99	1384921.76		Картометрический метод 1	МСК 23, зона 1
836	12769269	1.836	480995.65	1384901.76		Картометрический метод 1	МСК 23, зона 1
837	12769269	1.837	480998.89	1384901.77		Картометрический метод 1	МСК 23, зона 1

Начальник отдела		<u>С. П. Черечеча</u>
полное наименование должности	подпись	инициалы, фамилия

М.П.

КАДАСТРОВЫЙ ПЛАН ТЕРРИТОРИИ

Лист № 36	раздела 10	Всего листов раздела 10: 202	Всего разделов: 9	Всего листов: 2092
-----------	------------	------------------------------	-------------------	--------------------

"14" января 2020 г. № 23/ИСХ/20-28715

Номер кадастрового квартала: 23:43:0118001

Номер п/п	Реестровый номер	Обозначение характерных точек	Координаты		Описание закрепления на местности	Метод определения координат и средняя квадратическая погрешность положения характерной точки (Мт), м	Система координат
			X	Y			
1	2	3	4	5	6	7	8
838	12769269	1.838	480999.44	1384881.58		Картометрический метод 1	МСК 23, зона 1
839	12769269	1.839	480998.83	1384861.36		Картометрический метод 1	МСК 23, зона 1
840	12769269	1.840	480998.44	1384842.69		Картометрический метод 1	МСК 23, зона 1
841	12769269	1.841	480994.73	1384842.85		Картометрический метод 1	МСК 23, зона 1
842	12769269	1.842	480994.66	1384838.80		Картометрический метод 1	МСК 23, зона 1
843	12769269	1.843	480993.35	1384755.72		Картометрический метод 1	МСК 23, зона 1
844	12769269	1.844	480992.10	1384667.06		Картометрический метод 1	МСК 23, зона 1
845	12769269	1.845	480991.57	1384639.76		Картометрический метод 1	МСК 23, зона 1
846	12769269	1.846	480991.10	1384612.46		Картометрический метод 1	МСК 23, зона 1
847	12769269	1.847	480990.46	1384585.27		Картометрический метод 1	МСК 23, зона 1
848	12769269	1.848	480990.12	1384557.97		Картометрический метод 1	МСК 23, зона 1
849	12769269	1.849	480989.43	1384530.67		Картометрический метод 1	МСК 23, зона 1
850	12769269	1.850	480989.11	1384488.27		Картометрический метод 1	МСК 23, зона 1
851	12769269	1.851	480988.67	1384460.57		Картометрический метод 1	МСК 23, зона 1
852	12769269	1.852	480988.23	1384432.82		Картометрический метод 1	МСК 23, зона 1
853	12769269	1.853	480988.02	1384419.65		Картометрический метод 1	МСК 23, зона 1
854	12769269	1.854	480991.37	1384409.82		Картометрический метод 1	МСК 23, зона 1
855	12769269	1.855	480995.90	1384407.58		Картометрический метод 1	МСК 23, зона 1
856	12769269	1.856	481000.26	1384405.43		Картометрический метод 1	МСК 23, зона 1
857	12769269	1.857	481001.68	1384405.39		Картометрический метод 1	МСК 23, зона 1
858	12769269	1.858	481091.28	1384403.32		Картометрический метод 1	МСК 23, зона 1
859	12769269	1.859	481101.75	1384403.08		Картометрический метод 1	МСК 23, зона 1
860	12769269	1.860	481152.57	1384401.91		Картометрический метод 1	МСК 23, зона 1
861	12769269	1.861	481158.57	1384401.77		Картометрический метод 1	МСК 23, зона 1

Начальник отдела		<u>С. П. Черечеча</u>
полное наименование должности	подпись	инициалы, фамилия

М.П.

КАДАСТРОВЫЙ ПЛАН ТЕРРИТОРИИ

Лист № 37	раздела 10	Всего листов раздела 10: 202	Всего разделов: 9	Всего листов: 2092
-----------	------------	------------------------------	-------------------	--------------------

"14" января 2020 г. № 23/ИСХ/20-28715

Номер кадастрового квартала: 23:43:0118001

Номер п/п	Реестровый номер	Обозначение характерных точек	Координаты		Описание закрепления на местности	Метод определения координат и средняя квадратическая погрешность положения характерной точки (Мт), м	Система координат
			X	Y			
1	2	3	4	5	6	7	8
862	12769269	1.862	481254.50	1384399.55		Картометрический метод 1	МСК 23, зона 1
863	12769269	1.863	481255.13	1384371.77		Картометрический метод 1	МСК 23, зона 1
864	12769269	1.864	481258.70	1384357.76		Картометрический метод 1	МСК 23, зона 1
865	12769269	1.865	481255.76	1384343.53		Картометрический метод 1	МСК 23, зона 1
866	12769269	1.866	481248.88	1384330.88		Картометрический метод 1	МСК 23, зона 1
867	12769269	1.867	481249.44	1384315.66		Картометрический метод 1	МСК 23, зона 1
868	12769269	1.868	481256.72	1384277.86		Картометрический метод 1	МСК 23, зона 1
869	12769269	1.869	481254.10	1384069.12		Картометрический метод 1	МСК 23, зона 1
870	12769269	1.870	481253.41	1384014.37		Картометрический метод 1	МСК 23, зона 1
871	12769269	1.871	481253.19	1383996.49		Картометрический метод 1	МСК 23, зона 1
872	12769269	1.872	481253.10	1383989.49		Картометрический метод 1	МСК 23, зона 1
873	12769269	1.873	481242.95	1383989.82		Картометрический метод 1	МСК 23, зона 1
874	12769269	1.874	481096.19	1383994.62		Картометрический метод 1	МСК 23, зона 1
875	12769269	1.875	481095.40	1383994.65		Картометрический метод 1	МСК 23, зона 1
876	12769269	1.876	480963.28	1383998.89		Картометрический метод 1	МСК 23, зона 1
877	12769269	1.877	480949.01	1383999.38		Картометрический метод 1	МСК 23, зона 1
878	12769269	1.878	480948.69	1383993.37		Картометрический метод 1	МСК 23, зона 1
879	12769269	1.879	480934.68	1383993.42		Картометрический метод 1	МСК 23, зона 1
880	12769269	1.880	480935.12	1384001.78		Картометрический метод 1	МСК 23, зона 1
881	12769269	1.881	480925.21	1384002		Картометрический метод 1	МСК 23, зона 1
882	12769269	1.882	480925.41	1384001.86		Картометрический метод 1	МСК 23, зона 1
883	12769269	1.883	480778.13	1383998.42		Картометрический метод 1	МСК 23, зона 1
884	12769269	1.884	480778.20	1384005.34		Картометрический метод 1	МСК 23, зона 1
885	12769269	1.885	480770.41	1384005.52		Картометрический метод 1	МСК 23, зона 1

Начальник отдела		<u>С. П. Черечеча</u>
полное наименование должности	подпись	инициалы, фамилия

М.П.

КАДАСТРОВЫЙ ПЛАН ТЕРРИТОРИИ

Лист № 38	раздела 10	Всего листов раздела 10: 202	Всего разделов: 9	Всего листов: 2092
-----------	------------	------------------------------	-------------------	--------------------

"14" января 2020 г. № 23/ИСХ/20-28715

Номер кадастрового квартала: 23:43:0118001

Номер п/п	Реестровый номер	Обозначение характерных точек	Координаты		Описание закрепления на местности	Метод определения координат и средняя квадратическая погрешность положения характерной точки (Мт), м	Система координат
			X	Y			
1	2	3	4	5	6	7	8
886	12769269	1.886	480769.98	1384075.17		Картометрический метод 1	МСК 23, зона 1
887	12769269	1.887	480770.08	1384096.15		Картометрический метод 1	МСК 23, зона 1
888	12769269	1.888	480770.19	1384098.87		Картометрический метод 1	МСК 23, зона 1
889	12769269	1.889	480770.41	1384105.20		Картометрический метод 1	МСК 23, зона 1
890	12769269	1.890	480768.81	1384122.28		Картометрический метод 1	МСК 23, зона 1
891	12769269	1.891	480765.94	1384198.76		Картометрический метод 1	МСК 23, зона 1
892	12769269	1.892	480771.18	1384255.07		Картометрический метод 1	МСК 23, зона 1
893	12769269	1.893	480778.31	1384254.85		Картометрический метод 1	МСК 23, зона 1
894	12769269	1.894	480778.50	1384258.19		Картометрический метод 1	МСК 23, зона 1
895	12769269	1.895	480573.24	1384264.06		Картометрический метод 1	МСК 23, зона 1
896	12769269	1.896	480573.46	1384270.06		Картометрический метод 1	МСК 23, зона 1
897	12769269	1.897	480573.74	1384277.42		Картометрический метод 1	МСК 23, зона 1
898	12769269	1.898	480573.94	1384286.44		Картометрический метод 1	МСК 23, зона 1
899	12769269	1.899	480573.16	1384286.45		Картометрический метод 1	МСК 23, зона 1
900	12769269	1.900	480570.27	1384338.94		Картометрический метод 1	МСК 23, зона 1
901	12769269	1.901	480569.87	1384338.94		Картометрический метод 1	МСК 23, зона 1
902	12769269	1.902	480568.61	1384375.90		Картометрический метод 1	МСК 23, зона 1
903	12769269	1.903	480566.69	1384409.39		Картометрический метод 1	МСК 23, зона 1
904	12769269	1.904	480566.54	1384410.67		Картометрический метод 1	МСК 23, зона 1
905	12769269	1.905	480566.13	1384414.19		Картометрический метод 1	МСК 23, зона 1
906	12769269	1.906	480566.21	1384420.15		Картометрический метод 1	МСК 23, зона 1
907	12769269	1.907	480415.62	1384423.81		Картометрический метод 1	МСК 23, зона 1
908	12769269	1.908	480390.22	1384424.43		Картометрический метод 1	МСК 23, зона 1
909	12769269	1.909	480317.20	1384426.20		Картометрический метод 1	МСК 23, зона 1

Начальник отдела		<u>С. П. Черечеча</u>
полное наименование должности	подпись	инициалы, фамилия

М.П.

КАДАСТРОВЫЙ ПЛАН ТЕРРИТОРИИ

Лист № 39	раздела 10	Всего листов раздела 10: 202	Всего разделов: 9	Всего листов: 2092
-----------	------------	------------------------------	-------------------	--------------------

"14" января 2020 г. № 23/ИСХ/20-28715

Номер кадастрового квартала: 23:43:0118001

Номер п/п	Реестровый номер	Обозначение характерных точек	Координаты		Описание закрепления на местности	Метод определения координат и средняя квадратическая погрешность положения характерной точки (Мт), м	Система координат
			X	Y			
1	2	3	4	5	6	7	8
910	12769269	1.910	480228.45	1384424.20		Картометрический метод 1	МСК 23, зона 1
911	12769269	1.911	480187.37	1384428.94		Картометрический метод 1	МСК 23, зона 1
912	12769269	1.912	480128.73	1384476.06		Картометрический метод 1	МСК 23, зона 1
913	12769269	1.913	480176.98	1384531.37		Картометрический метод 1	МСК 23, зона 1
914	12769269	1.914	480223.86	1384600.80		Картометрический метод 1	МСК 23, зона 1
915	12769269	1.915	480294.92	1384689.05		Картометрический метод 1	МСК 23, зона 1
916	12769269	1.916	480323.63	1384749.06		Картометрический метод 1	МСК 23, зона 1
917	12769269	1.917	480823.82	1385291.98		Картометрический метод 1	МСК 23, зона 1
918	12769269	1.918	482786.07	1387377.17		Картометрический метод 1	МСК 23, зона 1
919	12769269	1.919	482814.13	1387409.28		Картометрический метод 1	МСК 23, зона 1
920	12769269	1.920	482905.06	1387513.26		Картометрический метод 1	МСК 23, зона 1
921	12769269	1.921	482969.47	1387586.91		Картометрический метод 1	МСК 23, зона 1
922	12769269	1.922	482894.24	1387549.52		Картометрический метод 1	МСК 23, зона 1
923	12769269	1.923	483262.46	1387955.61		Картометрический метод 1	МСК 23, зона 1
924	12769269	1.924	483348.40	1388050.99		Картометрический метод 1	МСК 23, зона 1
925	12769269	1.925	483373.93	1388074.99		Картометрический метод 1	МСК 23, зона 1
926	12769269	1.926	483475.59	1388174.63		Картометрический метод 1	МСК 23, зона 1
927	12769269	1.927	483935.58	1388682.09		Картометрический метод 1	МСК 23, зона 1
928	12769269	1.928	483941.07	1388890.83		Картометрический метод 1	МСК 23, зона 1
929	12769269	1.929	483941.32	1388900.82		Картометрический метод 1	МСК 23, зона 1
930	12769269	1.930	483950.69	1389257.03		Картометрический метод 1	МСК 23, зона 1
931	12769269	1.931	483950.87	1389263.31		Картометрический метод 1	МСК 23, зона 1
932	12769269	1.932	483959.58	1389595.41		Картометрический метод 1	МСК 23, зона 1
933	12769269	1.933	484024.65	1389592.94		Картометрический метод 1	МСК 23, зона 1

Начальник отдела		<u>С. П. Черечеча</u>
полное наименование должности	подпись	инициалы, фамилия

М.П.

КАДАСТРОВЫЙ ПЛАН ТЕРРИТОРИИ

Лист № 40	раздела 10	Всего листов раздела 10: 202	Всего разделов: 9	Всего листов: 2092
-----------	------------	------------------------------	-------------------	--------------------

"14" января 2020 г. № 23/ИСХ/20-28715

Номер кадастрового квартала: 23:43:0118001

Номер п/п	Реестровый номер	Обозначение характерных точек	Координаты		Описание закрепления на местности	Метод определения координат и средняя квадратическая погрешность положения характерной точки (Мт), м	Система координат
			X	Y			
1	2	3	4	5	6	7	8
934	12769269	1.934	484030.64	1389592.70		Картометрический метод 1	МСК 23, зона 1
935	12769269	1.935	484037.24	1389879.96		Картометрический метод 1	МСК 23, зона 1
936	12769269	1.936	484068.73	1389879.18		Картометрический метод 1	МСК 23, зона 1
937	12769269	1.937	484068.79	1389884.08		Картометрический метод 1	МСК 23, зона 1
938	12769269	1.938	484091.14	1389883.92		Картометрический метод 1	МСК 23, зона 1
939	12769269	1.939	484092.34	1389907.73		Картометрический метод 1	МСК 23, зона 1
940	12769269	1.940	484104.41	1389907.20		Картометрический метод 1	МСК 23, зона 1
941	12769269	1.941	484110.43	1389906.91		Картометрический метод 1	МСК 23, зона 1
942	12769269	1.942	484110.96	1389907.06		Картометрический метод 1	МСК 23, зона 1
943	12769269	1.943	484111.30	1389915.09		Картометрический метод 1	МСК 23, зона 1
944	12769269	1.944	484124.38	1389915.95		Картометрический метод 1	МСК 23, зона 1
945	12769269	1.945	484128.63	1389915.87		Картометрический метод 1	МСК 23, зона 1
946	12769269	1.946	484135.63	1389915.72		Картометрический метод 1	МСК 23, зона 1
947	12769269	1.947	484137.41	1389915.68		Картометрический метод 1	МСК 23, зона 1
948	12769269	1.948	484137.33	1389937.32		Картометрический метод 1	МСК 23, зона 1
949	12769269	1.949	484983.22	1389917		Картометрический метод 1	МСК 23, зона 1
950	12769269	1.950	485024.35	1389904.78		Картометрический метод 1	МСК 23, зона 1
951	12769269	1.951	485035.26	1389894.85		Картометрический метод 1	МСК 23, зона 1
952	12769269	1.952	485027.87	1389885.95		Картометрический метод 1	МСК 23, зона 1
953	12769269	1.953	485023.94	1389881.49		Картометрический метод 1	МСК 23, зона 1
954	12769269	1.954	485020.40	1389877.44		Картометрический метод 1	МСК 23, зона 1
955	12769269	1.955	485014.86	1389871.65		Картометрический метод 1	МСК 23, зона 1
956	12769269	1.956	485023.86	1389863.07		Картометрический метод 1	МСК 23, зона 1
957	12769269	1.957	485043.61	1389884.23		Картометрический метод 1	МСК 23, зона 1

Начальник отдела		<u>С. П. Черечеча</u>
полное наименование должности	подпись	инициалы, фамилия

М.П.

КАДАСТРОВЫЙ ПЛАН ТЕРРИТОРИИ

Лист № 41	раздела 10	Всего листов раздела 10: 202	Всего разделов: 9	Всего листов: 2092
-----------	------------	------------------------------	-------------------	--------------------

"14" января 2020 г. № 23/ИСХ/20-28715

Номер кадастрового квартала: 23:43:0118001

Номер п/п	Реестровый номер	Обозначение характерных точек	Координаты		Описание закрепления на местности	Метод определения координат и средняя квадратическая погрешность положения характерной точки (Мт), м	Система координат
			X	Y			
1	2	3	4	5	6	7	8
958	12769269	1.958	485064.94	1389909.05		Картометрический метод 1	МСК 23, зона 1
959	12769269	1.959	485148.58	1390006.43		Картометрический метод 1	МСК 23, зона 1
960	12769269	1.960	485169.07	1390028.06		Картометрический метод 1	МСК 23, зона 1
961	12769269	1.961	485340.66	1390209.33		Картометрический метод 1	МСК 23, зона 1
962	12769269	1.962	485357.72	1390227.37		Картометрический метод 1	МСК 23, зона 1
963	12769269	1.963	485531.60	1390411.07		Картометрический метод 1	МСК 23, зона 1
964	12769269	1.964	485607.03	1390490.76		Картометрический метод 1	МСК 23, зона 1
965	12769269	1.965	485508.94	1390570.03		Картометрический метод 1	МСК 23, зона 1
966	12769269	1.966	485455.24	1390604.54		Картометрический метод 1	МСК 23, зона 1
967	12769269	1.967	485409.89	1390630.58		Картометрический метод 1	МСК 23, зона 1
968	12769269	1.968	485377.59	1390649.80		Картометрический метод 1	МСК 23, зона 1
969	12769269	1.969	485348.15	1390665.08		Картометрический метод 1	МСК 23, зона 1
970	12769269	1.970	485334.84	1390672.65		Картометрический метод 1	МСК 23, зона 1
971	12769269	1.971	485313.87	1390681.89		Картометрический метод 1	МСК 23, зона 1
972	12769269	1.972	485284.32	1390694.29		Картометрический метод 1	МСК 23, зона 1
973	12769269	1.973	485259.50	1390706.01		Картометрический метод 1	МСК 23, зона 1
974	12769269	1.974	485239.51	1390713.76		Картометрический метод 1	МСК 23, зона 1
975	12769269	1.975	485200.85	1390726.90		Картометрический метод 1	МСК 23, зона 1
976	12769269	1.976	485188.43	1390731.52		Картометрический метод 1	МСК 23, зона 1
977	12769269	1.977	485173.71	1390737.02		Картометрический метод 1	МСК 23, зона 1
978	12769269	1.978	485170.72	1390738.17		Картометрический метод 1	МСК 23, зона 1
979	12769269	1.979	485168.51	1390739.04		Картометрический метод 1	МСК 23, зона 1
980	12769269	1.980	485165.76	1390740.08		Картометрический метод 1	МСК 23, зона 1
981	12769269	1.981	485130.36	1390753.81		Картометрический метод 1	МСК 23, зона 1

Начальник отдела		<u>С. П. Черечеча</u>
полное наименование должности	подпись	инициалы, фамилия

М.П.

КАДАСТРОВЫЙ ПЛАН ТЕРРИТОРИИ

Лист № 42	раздела 10	Всего листов раздела 10: 202	Всего разделов: 9	Всего листов: 2092
-----------	------------	------------------------------	-------------------	--------------------

"14" января 2020 г. № 23/ИСХ/20-28715

Номер кадастрового квартала: 23:43:0118001

Номер п/п	Реестровый номер	Обозначение характерных точек	Координаты		Описание закрепления на местности	Метод определения координат и средняя квадратическая погрешность положения характерной точки (Мт), м	Система координат
			X	Y			
1	2	3	4	5	6	7	8
982	12769269	1.982	485080.76	1390773.44		Картометрический метод 1	МСК 23, зона 1
983	12769269	1.983	485031.59	1390787.41		Картометрический метод 1	МСК 23, зона 1
984	12769269	1.984	484994.63	1390795.84		Картометрический метод 1	МСК 23, зона 1
985	12769269	1.985	484982.87	1390797.96		Картометрический метод 1	МСК 23, зона 1
986	12769269	1.986	484955.58	1390802.87		Картометрический метод 1	МСК 23, зона 1
987	12769269	1.987	484918.60	1390806.87		Картометрический метод 1	МСК 23, зона 1
988	12769269	1.988	484877.11	1390811.53		Картометрический метод 1	МСК 23, зона 1
989	12769269	1.989	484838.39	1390813.40		Картометрический метод 1	МСК 23, зона 1
990	12769269	1.990	484718.89	1390821.86		Картометрический метод 1	МСК 23, зона 1
991	12769269	1.991	484662.89	1390822.89		Картометрический метод 1	МСК 23, зона 1
992	12769269	1.992	484656.64	1390823.01		Картометрический метод 1	МСК 23, зона 1
993	12769269	1.993	484652.44	1390823.08		Картометрический метод 1	МСК 23, зона 1
994	12769269	1.994	484646.16	1390823.20		Картометрический метод 1	МСК 23, зона 1
995	12769269	1.995	484639.90	1390823.31		Картометрический метод 1	МСК 23, зона 1
996	12769269	1.996	484633.63	1390823.42		Картометрический метод 1	МСК 23, зона 1
997	12769269	1.997	484152.43	1390834.10		Картометрический метод 1	МСК 23, зона 1
998	12769269	1.998	484145.63	1390834.26		Картометрический метод 1	МСК 23, зона 1
999	12769269	1.999	484140.10	1390834.37		Картометрический метод 1	МСК 23, зона 1
1000	12769269	1.1000	484139.23	1390832.45		Картометрический метод 1	МСК 23, зона 1
1001	12769269	1.1001	484139.08	1390831.75		Картометрический метод 1	МСК 23, зона 1
1002	12769269	1.1002	484138.55	1390831.73		Картометрический метод 1	МСК 23, зона 1
1003	12769269	1.1003	484086.50	1390833.05		Картометрический метод 1	МСК 23, зона 1
1004	12769269	1.1004	484086.44	1390835.99		Картометрический метод 1	МСК 23, зона 1
1005	12769269	1.1005	484080.75	1390836.33		Картометрический метод 1	МСК 23, зона 1

Начальник отдела		<u>С. П. Черечеча</u>
полное наименование должности	подпись	инициалы, фамилия

М.П.

КАДАСТРОВЫЙ ПЛАН ТЕРРИТОРИИ

Лист № 43	раздела 10	Всего листов раздела 10: 202	Всего разделов: 9	Всего листов: 2092
-----------	------------	------------------------------	-------------------	--------------------

"14" января 2020 г. № 23/ИСХ/20-28715

Номер кадастрового квартала: 23:43:0118001

Номер п/п	Реестровый номер	Обозначение характерных точек	Координаты		Описание закрепления на местности	Метод определения координат и средняя квадратическая погрешность положения характерной точки (Мт), м	Система координат
			X	Y			
1	2	3	4	5	6	7	8
1006	12769269	1.1006	484060.59	1390837.28		Картометрический метод 1	МСК 23, зона 1
1007	12769269	1.1007	484012.21	1390837.93		Картометрический метод 1	МСК 23, зона 1
1008	12769269	1.1008	484001.23	1390839.17		Картометрический метод 1	МСК 23, зона 1
1009	12769269	1.1009	483992.18	1390840.63		Картометрический метод 1	МСК 23, зона 1
1010	12769269	1.1010	483973.63	1390839.99		Картометрический метод 1	МСК 23, зона 1
1011	12769269	1.1011	483955.31	1390840		Картометрический метод 1	МСК 23, зона 1
1012	12769269	1.1012	483947.41	1390836.18		Картометрический метод 1	МСК 23, зона 1
1013	12769269	1.1013	483931.72	1390836.36		Картометрический метод 1	МСК 23, зона 1
1014	12769269	1.1014	483891.50	1390837.84		Картометрический метод 1	МСК 23, зона 1
1015	12769269	1.1015	483733.65	1390841.66		Картометрический метод 1	МСК 23, зона 1
1016	12769269	1.1016	483637.22	1390846.16		Картометрический метод 1	МСК 23, зона 1
1017	12769269	1.1017	483567.41	1390847.97		Картометрический метод 1	МСК 23, зона 1
1018	12769269	1.1018	483485.52	1390850.12		Картометрический метод 1	МСК 23, зона 1
1019	12769269	1.1019	483432.04	1390849.49		Картометрический метод 1	МСК 23, зона 1
1020	12769269	1.1020	483211.67	1390858.34		Картометрический метод 1	МСК 23, зона 1
1021	12769269	1.1021	483056.37	1390861.20		Картометрический метод 1	МСК 23, зона 1
1022	12769269	1.1022	482961.14	1390861.16		Картометрический метод 1	МСК 23, зона 1
1023	12769269	1.1023	482833.91	1390867.52		Картометрический метод 1	МСК 23, зона 1
1024	12769269	1.1024	482750.25	1390869.48		Картометрический метод 1	МСК 23, зона 1
1025	12769269	1.1025	482589.66	1390873.25		Картометрический метод 1	МСК 23, зона 1
1026	12769269	1.1026	482396.04	1390878.62		Картометрический метод 1	МСК 23, зона 1
1027	12769269	1.1027	482304.40	1390882.31		Картометрический метод 1	МСК 23, зона 1
1028	12769269	1.1028	482287.89	1390882.98		Картометрический метод 1	МСК 23, зона 1
1029	12769269	1.1029	482158.17	1390884.55		Картометрический метод 1	МСК 23, зона 1

Начальник отдела		<u>С. П. Черечеча</u>
полное наименование должности	подпись	инициалы, фамилия

М.П.

КАДАСТРОВЫЙ ПЛАН ТЕРРИТОРИИ

Лист № 44	раздела 10	Всего листов раздела 10: 202	Всего разделов: 9	Всего листов: 2092
-----------	------------	------------------------------	-------------------	--------------------

"14" января 2020 г. № 23/ИСХ/20-28715

Номер кадастрового квартала: 23:43:0118001

Номер п/п	Реестровый номер	Обозначение характерных точек	Координаты		Описание закрепления на местности	Метод определения координат и средняя квадратическая погрешность положения характерной точки (Мт), м	Система координат
			X	Y			
1	2	3	4	5	6	7	8
1030	12769269	1.1030	482066.91	1390877.56		Картометрический метод 1	МСК 23, зона 1
1031	12769269	1.1031	481957.34	1390860.98		Картометрический метод 1	МСК 23, зона 1
1032	12769269	1.1032	481968.65	1390841.67		Картометрический метод 1	МСК 23, зона 1
1033	12769269	1.1033	481965.07	1390736.66		Картометрический метод 1	МСК 23, зона 1
1034	12769269	1.1034	481960.23	1390594.80		Картометрический метод 1	МСК 23, зона 1
1035	12769269	1.1035	481955.98	1390470.17		Картометрический метод 1	МСК 23, зона 1
1036	12769269	1.1036	481952.75	1390375.27		Картометрический метод 1	МСК 23, зона 1
1037	12769269	1.1037	481945.65	1390167.61		Картометрический метод 1	МСК 23, зона 1
1038	12769269	1.1038	481941.64	1390050.08		Картометрический метод 1	МСК 23, зона 1
1039	12769269	1.1039	481936.75	1390039.53		Картометрический метод 1	МСК 23, зона 1
1040	12769269	1.1040	481922.29	1390036		Картометрический метод 1	МСК 23, зона 1
1041	12769269	1.1041	481703.86	1390042.15		Картометрический метод 1	МСК 23, зона 1
1042	12769269	1.1042	481573.01	1390046.85		Картометрический метод 1	МСК 23, зона 1
1043	12769269	1.1043	481205.21	1390057.57		Картометрический метод 1	МСК 23, зона 1
1044	12769269	1.1044	481177.99	1390058.02		Картометрический метод 1	МСК 23, зона 1
1045	12769269	1.1045	481173.05	1390060.09		Картометрический метод 1	МСК 23, зона 1
1046	12769269	1.1046	481170.11	1390063.35		Картометрический метод 1	МСК 23, зона 1
1047	12769269	1.1047	481167.92	1390068.44		Картометрический метод 1	МСК 23, зона 1
1048	12769269	1.1048	481170.24	1390084.64		Картометрический метод 1	МСК 23, зона 1
1049	12769269	1.1049	481168.97	1390100.10		Картометрический метод 1	МСК 23, зона 1
1050	12769269	1.1050	481165.26	1390101.71		Картометрический метод 1	МСК 23, зона 1
1051	12769269	1.1051	481158.98	1390102.97		Картометрический метод 1	МСК 23, зона 1
1052	12769269	1.1052	481155.91	1390103.59		Картометрический метод 1	МСК 23, зона 1
1053	12769269	1.1053	481153.93	1390063.91		Картометрический метод 1	МСК 23, зона 1

Начальник отдела		<u>С. П. Черечеча</u>
полное наименование должности	подпись	инициалы, фамилия

М.П.

КАДАСТРОВЫЙ ПЛАН ТЕРРИТОРИИ

Лист № 45	раздела 10	Всего листов раздела 10: 202	Всего разделов: 9	Всего листов: 2092
-----------	------------	------------------------------	-------------------	--------------------

"14" января 2020 г. № 23/ИСХ/20-28715

Номер кадастрового квартала: 23:43:0118001

Номер п/п	Реестровый номер	Обозначение характерных точек	Координаты		Описание закрепления на местности	Метод определения координат и средняя квадратическая погрешность положения характерной точки (Мт), м	Система координат
			X	Y			
1	2	3	4	5	6	7	8
1054	12769269	1.1054	481147.83	1389922.84		Картометрический метод 1	МСК 23, зона 1
1055	12769269	1.1055	481141.14	1389768.09		Картометрический метод 1	МСК 23, зона 1
1056	12769269	1.1056	481139.09	1389703.22		Картометрический метод 1	МСК 23, зона 1
1057	12769269	1.1057	481136.49	1389677.94		Картометрический метод 1	МСК 23, зона 1
1058	12769269	1.1058	481137.35	1389657.48		Картометрический метод 1	МСК 23, зона 1
1059	12769269	1.1059	481175.42	1389655.46		Картометрический метод 1	МСК 23, зона 1
1060	12769269	1.1060	481218.17	1389653.04		Картометрический метод 1	МСК 23, зона 1
1061	12769269	1.1061	481215.66	1389618.06		Картометрический метод 1	МСК 23, зона 1
1062	12769269	1.1062	481205.85	1389619.16		Картометрический метод 1	МСК 23, зона 1
1063	12769269	1.1063	481204.09	1389598.24		Картометрический метод 1	МСК 23, зона 1
1064	12769269	1.1064	481252.73	1389594.86		Картометрический метод 1	МСК 23, зона 1
1065	12769269	1.1065	481274.12	1389593.25		Картометрический метод 1	МСК 23, зона 1
1066	12769269	1.1066	481268.06	1389514.27		Картометрический метод 1	МСК 23, зона 1
1067	12769269	1.1067	481263.72	1389459.94		Картометрический метод 1	МСК 23, зона 1
1068	12769269	1.1068	481263.45	1389444.68		Картометрический метод 1	МСК 23, зона 1
1069	12769269	1.1069	481260.55	1389409.80		Картометрический метод 1	МСК 23, зона 1
1070	12769269	1.1070	481245.09	1389369.28		Картометрический метод 1	МСК 23, зона 1
1071	12769269	1.1071	481134.66	1389380.75		Картометрический метод 1	МСК 23, зона 1
1072	12769269	1.1072	481096.31	1389385.82		Картометрический метод 1	МСК 23, зона 1
1073	12769269	1.1073	481088.18	1389301.96		Картометрический метод 1	МСК 23, зона 1
1074	12769269	1.1074	481069.61	1389144.44		Картометрический метод 1	МСК 23, зона 1
1075	12769269	1.1075	481056.32	1389034.30		Картометрический метод 1	МСК 23, зона 1
1076	12769269	1.1076	481049.77	1388980.42		Картометрический метод 1	МСК 23, зона 1
1077	12769269	1.1077	481031.55	1388811.92		Картометрический метод 1	МСК 23, зона 1

Начальник отдела		<u>С. П. Черечеча</u>
полное наименование должности	подпись	инициалы, фамилия

М.П.

КАДАСТРОВЫЙ ПЛАН ТЕРРИТОРИИ

Лист № 46	раздела 10	Всего листов раздела 10: 202	Всего разделов: 9	Всего листов: 2092
-----------	------------	------------------------------	-------------------	--------------------

"14" января 2020 г. № 23/ИСХ/20-28715

Номер кадастрового квартала: 23:43:0118001

Номер п/п	Реестровый номер	Обозначение характерных точек	Координаты		Описание закрепления на местности	Метод определения координат и средняя квадратическая погрешность положения характерной точки (Мт), м	Система координат
			X	Y			
1	2	3	4	5	6	7	8
1078	12769269	1.1078	481015.58	1388664.93		Картометрический метод 1	МСК 23, зона 1
1079	12769269	1.1079	481000.52	1388520.40		Картометрический метод 1	МСК 23, зона 1
1080	12769269	1.1080	481223.87	1388505.98		Картометрический метод 1	МСК 23, зона 1
1081	12769269	1.1081	481218.10	1388278.76		Картометрический метод 1	МСК 23, зона 1
1082	12769269	1.1082	481009.02	1388279.69		Картометрический метод 1	МСК 23, зона 1
1083	12769269	1.1083	480995.91	1388274.76		Картометрический метод 1	МСК 23, зона 1
1084	12769269	1.1084	480984.03	1388324.30		Картометрический метод 1	МСК 23, зона 1
1085	12769269	1.1085	480977.63	1388383.17		Картометрический метод 1	МСК 23, зона 1
1086	12769269	1.1086	481097.93	1389499.14		Картометрический метод 1	МСК 23, зона 1
1087	12769269	1.1087	481125.83	1389680.74		Картометрический метод 1	МСК 23, зона 1
1088	12769269	1.1088	481130.71	1389784.82		Картометрический метод 1	МСК 23, зона 1
1089	12769269	1.1089	481142.10	1390051.68		Картометрический метод 1	МСК 23, зона 1
1090	12769269	1.1090	481160.34	1390386.84		Картометрический метод 1	МСК 23, зона 1
1091	12769269	1.1091	481160.53	1390390.83		Картометрический метод 1	МСК 23, зона 1
1092	12769269	1.1092	481164.90	1390484.46		Картометрический метод 1	МСК 23, зона 1
1093	12769269	1.1093	481165.73	1390501.46		Картометрический метод 1	МСК 23, зона 1
1094	12769269	1.1094	481166.49	1390538		Картометрический метод 1	МСК 23, зона 1
1095	12769269	1.1095	481167.77	1390563.14		Картометрический метод 1	МСК 23, зона 1
1096	12769269	1.1096	481165.62	1390587.27		Картометрический метод 1	МСК 23, зона 1
1097	12769269	1.1097	481153.27	1390595.65		Картометрический метод 1	МСК 23, зона 1
1098	12769269	1.1098	481141.85	1390595.37		Картометрический метод 1	МСК 23, зона 1
1099	12769269	1.1099	480883.15	1390534.09		Картометрический метод 1	МСК 23, зона 1
1100	12769269	1.1100	480811.21	1390514.27		Картометрический метод 1	МСК 23, зона 1
1101	12769269	1.1101	480811.67	1390544.38		Картометрический метод 1	МСК 23, зона 1

Начальник отдела		<u>С. П. Черечеча</u>
полное наименование должности	подпись	инициалы, фамилия

М.П.

КАДАСТРОВЫЙ ПЛАН ТЕРРИТОРИИ

Лист № 47	раздела 10	Всего листов раздела 10: 202	Всего разделов: 9	Всего листов: 2092
-----------	------------	------------------------------	-------------------	--------------------

"14" января 2020 г. № 23/ИСХ/20-28715

Номер кадастрового квартала: 23:43:0118001

Номер п/п	Реестровый номер	Обозначение характерных точек	Координаты		Описание закрепления на местности	Метод определения координат и средняя квадратическая погрешность положения характерной точки (Мт), м	Система координат
			X	Y			
1	2	3	4	5	6	7	8
1102	12769269	1.1102	480812.75	1390601.04		Картометрический метод 1	МСК 23, зона 1
1103	12769269	1.1103	480821.88	1390899.14		Картометрический метод 1	МСК 23, зона 1
1104	12769269	1.1104	480812.54	1390899.65		Картометрический метод 1	МСК 23, зона 1
1105	12769269	1.1105	480652.08	1390902.84		Картометрический метод 1	МСК 23, зона 1
1106	12769269	1.1106	480649.48	1390911.03		Картометрический метод 1	МСК 23, зона 1
1107	12769269	1.1107	479711.77	1390939.88		Картометрический метод 1	МСК 23, зона 1
1108	12769269	1.1108	479707.11	1390930.78		Картометрический метод 1	МСК 23, зона 1
1109	12769269	1.1109	479707.37	1390937.28		Картометрический метод 1	МСК 23, зона 1
1110	12769269	1.1110	479707.68	1390944.87		Картометрический метод 1	МСК 23, зона 1
1111	12769269	1.1111	479715.59	1391140.27		Картометрический метод 1	МСК 23, зона 1
1112	12769269	1.1112	479730.04	1391369.67		Картометрический метод 1	МСК 23, зона 1
1113	12769269	1.1113	479748.50	1391452.34		Картометрический метод 1	МСК 23, зона 1
1114	12769269	1.1114	479752.16	1391468.69		Картометрический метод 1	МСК 23, зона 1
1115	12769269	1.1115	479882.99	1392005.35		Картометрический метод 1	МСК 23, зона 1
1116	12769269	1.1116	479955.53	1392295.60		Картометрический метод 1	МСК 23, зона 1
1117	12769269	1.1117	479951.74	1392295.63		Картометрический метод 1	МСК 23, зона 1
1118	12769269	1.1118	479872.30	1392296.43		Картометрический метод 1	МСК 23, зона 1
1119	12769269	1.1119	479810.68	1392297.04		Картометрический метод 1	МСК 23, зона 1
1120	12769269	1.1120	479798.04	1392297.17		Картометрический метод 1	МСК 23, зона 1
1121	12769269	1.1121	479784.51	1392271.81		Картометрический метод 1	МСК 23, зона 1
1122	12769269	1.1122	479771.62	1392228.08		Картометрический метод 1	МСК 23, зона 1
1123	12769269	1.1123	479745.81	1392155.31		Картометрический метод 1	МСК 23, зона 1
1124	12769269	1.1124	479683.34	1392027.56		Картометрический метод 1	МСК 23, зона 1
1125	12769269	1.1125	479675.33	1392011.62		Картометрический метод 1	МСК 23, зона 1

Начальник отдела		<u>С. П. Черечеча</u>
полное наименование должности	подпись	инициалы, фамилия

М.П.

КАДАСТРОВЫЙ ПЛАН ТЕРРИТОРИИ

Лист № 48	раздела 10	Всего листов раздела 10: 202	Всего разделов: 9	Всего листов: 2092
-----------	------------	------------------------------	-------------------	--------------------

"14" января 2020 г. № 23/ИСХ/20-28715

Номер кадастрового квартала: 23:43:0118001

Номер п/п	Реестровый номер	Обозначение характерных точек	Координаты		Описание закрепления на местности	Метод определения координат и средняя квадратическая погрешность положения характерной точки (Мт), м	Система координат
			X	Y			
1	2	3	4	5	6	7	8
1126	12769269	1.1126	479630.19	1391938.90		Картометрический метод 1	МСК 23, зона 1
1127	12769269	1.1127	479623.54	1391932.79		Картометрический метод 1	МСК 23, зона 1
1128	12769269	1.1128	479569.36	1391851.19		Картометрический метод 1	МСК 23, зона 1
1129	12769269	1.1129	479522.03	1391783.47		Картометрический метод 1	МСК 23, зона 1
1130	12769269	1.1130	479461.91	1391691.76		Картометрический метод 1	МСК 23, зона 1
1131	12769269	1.1131	479441.05	1391660.03		Картометрический метод 1	МСК 23, зона 1
1132	12769269	1.1132	479441.41	1391659.76		Картометрический метод 1	МСК 23, зона 1
1133	12769269	1.1133	479410.09	1391613.26		Картометрический метод 1	МСК 23, зона 1
1134	12769269	1.1134	479337.51	1391503.71		Картометрический метод 1	МСК 23, зона 1
1135	12769269	1.1135	479242.27	1391373.94		Картометрический метод 1	МСК 23, зона 1
1136	12769269	1.1136	479136.91	1391392.11		Картометрический метод 1	МСК 23, зона 1
1137	12769269	1.1137	479119.34	1391394.96		Картометрический метод 1	МСК 23, зона 1
1138	12769269	1.1138	479086.54	1391279.97		Картометрический метод 1	МСК 23, зона 1
1139	12769269	1.1139	479060.71	1391189.39		Картометрический метод 1	МСК 23, зона 1
1140	12769269	1.1140	479060.51	1391189.55		Картометрический метод 1	МСК 23, зона 1
1141	12769269	1.1141	479059.43	1391185.76		Картометрический метод 1	МСК 23, зона 1
1142	12769269	1.1142	478992.32	1391204.30		Картометрический метод 1	МСК 23, зона 1
1143	12769269	1.1143	478980.33	1391115.41		Картометрический метод 1	МСК 23, зона 1
1144	12769269	1.1144	478979.49	1391108.96		Картометрический метод 1	МСК 23, зона 1
1145	12769269	1.1145	478978.09	1391098.54		Картометрический метод 1	МСК 23, зона 1
1146	12769269	1.1146	478809.44	1391117.92		Картометрический метод 1	МСК 23, зона 1
1147	12769269	1.1147	478808.70	1391114.64		Картометрический метод 1	МСК 23, зона 1
1148	12769269	1.1148	478697.03	1391134.52		Картометрический метод 1	МСК 23, зона 1
1149	12769269	1.1149	478707.02	1391222.54		Картометрический метод 1	МСК 23, зона 1

Начальник отдела		<u>С. П. Черечеча</u>
полное наименование должности	подпись	инициалы, фамилия

М.П.

КАДАСТРОВЫЙ ПЛАН ТЕРРИТОРИИ

Лист № 49	раздела 10	Всего листов раздела 10: 202	Всего разделов: 9	Всего листов: 2092
-----------	------------	------------------------------	-------------------	--------------------

"14" января 2020 г. № 23/ИСХ/20-28715

Номер кадастрового квартала: 23:43:0118001

Номер п/п	Реестровый номер	Обозначение характерных точек	Координаты		Описание закрепления на местности	Метод определения координат и средняя квадратическая погрешность положения характерной точки (Мт), м	Система координат
			X	Y			
1	2	3	4	5	6	7	8
1150	12769269	1.1150	478689.56	1391222.27		Картометрический метод 1	МСК 23, зона 1
1151	12769269	1.1151	478683.69	1391243.93		Картометрический метод 1	МСК 23, зона 1
1152	12769269	1.1152	478671.93	1391240.52		Картометрический метод 1	МСК 23, зона 1
1153	12769269	1.1153	478662.62	1391237.10		Картометрический метод 1	МСК 23, зона 1
1154	12769269	1.1154	478650.98	1391267.51		Картометрический метод 1	МСК 23, зона 1
1155	12769269	1.1155	478626.79	1391260.94		Картометрический метод 1	МСК 23, зона 1
1156	12769269	1.1156	478623.79	1391260.12		Картометрический метод 1	МСК 23, зона 1
1157	12769269	1.1157	478613.10	1391257.22		Картометрический метод 1	МСК 23, зона 1
1158	12769269	1.1158	478606.15	1391255.33		Картометрический метод 1	МСК 23, зона 1
1159	12769269	1.1159	478601.33	1391254.01		Картометрический метод 1	МСК 23, зона 1
1160	12769269	1.1160	478599.43	1391253.51		Картометрический метод 1	МСК 23, зона 1
1161	12769269	1.1161	478597.43	1391252.97		Картометрический метод 1	МСК 23, зона 1
1162	12769269	1.1162	478595.50	1391252.44		Картометрический метод 1	МСК 23, зона 1
1163	12769269	1.1163	478592.03	1391251.50		Картометрический метод 1	МСК 23, зона 1
1164	12769269	1.1164	478602.26	1391212.21		Картометрический метод 1	МСК 23, зона 1
1165	12769269	1.1165	478576.76	1391214.62		Картометрический метод 1	МСК 23, зона 1
1166	12769269	1.1166	478563.59	1391215.84		Картометрический метод 1	МСК 23, зона 1
1167	12769269	1.1167	478527.31	1391219.87		Картометрический метод 1	МСК 23, зона 1
1168	12769269	1.1168	478527.03	1391219.90		Картометрический метод 1	МСК 23, зона 1
1169	12769269	1.1169	478503.50	1391222.97		Картометрический метод 1	МСК 23, зона 1
1170	12769269	1.1170	478475.67	1391225.56		Картометрический метод 1	МСК 23, зона 1
1171	12769269	1.1171	478465.79	1391226.48		Картометрический метод 1	МСК 23, зона 1
1172	12769269	1.1172	478466.18	1391231.82		Картометрический метод 1	МСК 23, зона 1
1173	12769269	1.1173	478456.83	1391232.47		Картометрический метод 1	МСК 23, зона 1

Начальник отдела		<u>С. П. Черечеча</u>
полное наименование должности	подпись	инициалы, фамилия

М.П.

КАДАСТРОВЫЙ ПЛАН ТЕРРИТОРИИ

Лист № 50	раздела 10	Всего листов раздела 10: 202	Всего разделов: 9	Всего листов: 2092
-----------	------------	------------------------------	-------------------	--------------------

"14" января 2020 г. № 23/ИСХ/20-28715

Номер кадастрового квартала: 23:43:0118001

Номер п/п	Реестровый номер	Обозначение характерных точек	Координаты		Описание закрепления на местности	Метод определения координат и средняя квадратическая погрешность положения характерной точки (Мт), м	Система координат
			X	Y			
1	2	3	4	5	6	7	8
1174	12769269	1.1174	478456.47	1391227.25		Картометрический метод 1	МСК 23, зона 1
1175	12769269	1.1175	478446.41	1391228.19		Картометрический метод 1	МСК 23, зона 1
1176	12769269	1.1176	478446.93	1391232.87		Картометрический метод 1	МСК 23, зона 1
1177	12769269	1.1177	478446.50	1391232.91		Картометрический метод 1	МСК 23, зона 1
1178	12769269	1.1178	478445.97	1391227.77		Картометрический метод 1	МСК 23, зона 1
1179	12769269	1.1179	478446.97	1391227.67		Картометрический метод 1	МСК 23, зона 1
1180	12769269	1.1180	478445.01	1391208.68		Картометрический метод 1	МСК 23, зона 1
1181	12769269	1.1181	478441.86	1391209.02		Картометрический метод 1	МСК 23, зона 1
1182	12769269	1.1182	478442.05	1391210.90		Картометрический метод 1	МСК 23, зона 1
1183	12769269	1.1183	478393.95	1391215.55		Картометрический метод 1	МСК 23, зона 1
1184	12769269	1.1184	478393.74	1391213.36		Картометрический метод 1	МСК 23, зона 1
1185	12769269	1.1185	478389.11	1391213.87		Картометрический метод 1	МСК 23, зона 1
1186	12769269	1.1186	478382.30	1391214.62		Картометрический метод 1	МСК 23, зона 1
1187	12769269	1.1187	478384.03	1391232.27		Картометрический метод 1	МСК 23, зона 1
1188	12769269	1.1188	478316.93	1391239.57		Картометрический метод 1	МСК 23, зона 1
1189	12769269	1.1189	478315.30	1391225.79		Картометрический метод 1	МСК 23, зона 1
1190	12769269	1.1190	478314.52	1391216.83		Картометрический метод 1	МСК 23, зона 1
1191	12769269	1.1191	478315.30	1391216.07		Картометрический метод 1	МСК 23, зона 1
1192	12769269	1.1192	478314.82	1391211.51		Картометрический метод 1	МСК 23, зона 1
1193	12769269	1.1193	478303.72	1391212.59		Картометрический метод 1	МСК 23, зона 1
1194	12769269	1.1194	478303.58	1391210.97		Картометрический метод 1	МСК 23, зона 1
1195	12769269	1.1195	478290.15	1391212.27		Картометрический метод 1	МСК 23, зона 1
1196	12769269	1.1196	478290.42	1391215.56		Картометрический метод 1	МСК 23, зона 1
1197	12769269	1.1197	478269.04	1391217.42		Картометрический метод 1	МСК 23, зона 1

Начальник отдела		<u>С. П. Черечеча</u>
полное наименование должности	подпись	инициалы, фамилия

М.П.

КАДАСТРОВЫЙ ПЛАН ТЕРРИТОРИИ

Лист № 51	раздела 10	Всего листов раздела 10: 202	Всего разделов: 9	Всего листов: 2092
-----------	------------	------------------------------	-------------------	--------------------

"14" января 2020 г. № 23/ИСХ/20-28715

Номер кадастрового квартала: 23:43:0118001

Номер п/п	Реестровый номер	Обозначение характерных точек	Координаты		Описание закрепления на местности	Метод определения координат и средняя квадратическая погрешность положения характерной точки (Мт), м	Система координат
			X	Y			
1	2	3	4	5	6	7	8
1198	12769269	1.1198	478265.98	1391215.06		Картометрический метод 1	МСК 23, зона 1
1199	12769269	1.1199	478262.66	1391217.01		Картометрический метод 1	МСК 23, зона 1
1200	12769269	1.1200	478191.08	1391223.85		Картометрический метод 1	МСК 23, зона 1
1201	12769269	1.1201	478188.08	1391223.90		Картометрический метод 1	МСК 23, зона 1
1202	12769269	1.1202	478163.72	1391211.70		Картометрический метод 1	МСК 23, зона 1
1203	12769269	1.1203	478150.07	1391080.28		Картометрический метод 1	МСК 23, зона 1
1204	12769269	1.1204	478152.68	1391078.21		Картометрический метод 1	МСК 23, зона 1
1205	12769269	1.1205	478150.97	1391063.46		Картометрический метод 1	МСК 23, зона 1
1206	12769269	1.1206	478134.54	1391064.73		Картометрический метод 1	МСК 23, зона 1
1207	12769269	1.1207	478133.71	1391053.99		Картометрический метод 1	МСК 23, зона 1
1208	12769269	1.1208	478099.06	1391056.83		Картометрический метод 1	МСК 23, зона 1
1209	12769269	1.1209	478098.33	1391048.12		Картометрический метод 1	МСК 23, зона 1
1210	12769269	1.1210	478083.58	1391049.33		Картометрический метод 1	МСК 23, зона 1
1211	12769269	1.1211	478056.85	1391037.03		Картометрический метод 1	МСК 23, зона 1
1212	12769269	1.1212	478038.18	1391004.72		Картометрический метод 1	МСК 23, зона 1
1213	12769269	1.1213	477926.92	1391043.01		Картометрический метод 1	МСК 23, зона 1
1214	12769269	1.1214	477849.75	1391064.63		Картометрический метод 1	МСК 23, зона 1
1215	12769269	1.1215	477699.74	1390994.02		Картометрический метод 1	МСК 23, зона 1
1216	12769269	1.1216	477678.68	1390981.51		Картометрический метод 1	МСК 23, зона 1
1217	12769269	1.1217	477591.27	1390872.86		Картометрический метод 1	МСК 23, зона 1
1218	12769269	1.1218	477495.23	1390753.47		Картометрический метод 1	МСК 23, зона 1
1219	12769269	1.1219	477450.11	1390787.34		Картометрический метод 1	МСК 23, зона 1
1220	12769269	1.1220	477432.09	1390780.25		Картометрический метод 1	МСК 23, зона 1
1221	12769269	1.1221	477407.59	1390754.02		Картометрический метод 1	МСК 23, зона 1

Начальник отдела		<u>С. П. Черечеча</u>
полное наименование должности	подпись	инициалы, фамилия

М.П.

КАДАСТРОВЫЙ ПЛАН ТЕРРИТОРИИ

Лист № 52	раздела 10	Всего листов раздела 10: 202	Всего разделов: 9	Всего листов: 2092
-----------	------------	------------------------------	-------------------	--------------------

"14" января 2020 г. № 23/ИСХ/20-28715

Номер кадастрового квартала: 23:43:0118001

Номер п/п	Реестровый номер	Обозначение характерных точек	Координаты		Описание закрепления на местности	Метод определения координат и средняя квадратическая погрешность положения характерной точки (Мт), м	Система координат
			X	Y			
1	2	3	4	5	6	7	8
1222	12769269	1.1222	477395.30	1390740.86		Картометрический метод 1	МСК 23, зона 1
1223	12769269	1.1223	477372.53	1390750.46		Картометрический метод 1	МСК 23, зона 1
1224	12769269	1.1224	477258.90	1390802.57		Картометрический метод 1	МСК 23, зона 1
1225	12769269	1.1225	477257.97	1390619.30		Картометрический метод 1	МСК 23, зона 1
1226	12769269	1.1226	477228.28	1390626.57		Картометрический метод 1	МСК 23, зона 1
1227	12769269	1.1227	477191.11	1390532.17		Картометрический метод 1	МСК 23, зона 1
1228	12769269	1.1228	477187.97	1390534.50		Картометрический метод 1	МСК 23, зона 1
1229	12769269	1.1229	477165.41	1390545.78		Картометрический метод 1	МСК 23, зона 1
1230	12769269	1.1230	477157.75	1390534.04		Картометрический метод 1	МСК 23, зона 1
1231	12769269	1.1231	476967.93	1390616.37		Картометрический метод 1	МСК 23, зона 1
1232	12769269	1.1232	476967.52	1390615.45		Картометрический метод 1	МСК 23, зона 1
1233	12769269	1.1233	476776.72	1390697.29		Картометрический метод 1	МСК 23, зона 1
1234	12769269	1.1234	476774.84	1390693.22		Картометрический метод 1	МСК 23, зона 1
1235	12769269	1.1235	476766.73	1390696.22		Картометрический метод 1	МСК 23, зона 1
1236	12769269	1.1236	476698.11	1390551.62		Картометрический метод 1	МСК 23, зона 1
1237	12769269	1.1237	476602.24	1390593.03		Картометрический метод 1	МСК 23, зона 1
1238	12769269	1.1238	476570.65	1390526.45		Картометрический метод 1	МСК 23, зона 1
1239	12769269	1.1239	476540.76	1390463.48		Картометрический метод 1	МСК 23, зона 1
1240	12769269	1.1240	476524.03	1390471.23		Картометрический метод 1	МСК 23, зона 1
1241	12769269	1.1241	476521.93	1390467.17		Картометрический метод 1	МСК 23, зона 1
1242	12769269	1.1242	476502.02	1390425.02		Картометрический метод 1	МСК 23, зона 1
1243	12769269	1.1243	476333.52	1390499.91		Картометрический метод 1	МСК 23, зона 1
1244	12769269	1.1244	476323.73	1390516.73		Картометрический метод 1	МСК 23, зона 1
1245	12769269	1.1245	476323.36	1390526.25		Картометрический метод 1	МСК 23, зона 1

Начальник отдела		<u>С. П. Черечеча</u>
полное наименование должности	подпись	инициалы, фамилия

М.П.

КАДАСТРОВЫЙ ПЛАН ТЕРРИТОРИИ

Лист № 53	раздела 10	Всего листов раздела 10: 202	Всего разделов: 9	Всего листов: 2092
-----------	------------	------------------------------	-------------------	--------------------

"14" января 2020 г. № 23/ИСХ/20-28715

Номер кадастрового квартала: 23:43:0118001

Номер п/п	Реестровый номер	Обозначение характерных точек	Координаты		Описание закрепления на местности	Метод определения координат и средняя квадратическая погрешность положения характерной точки (Мт), м	Система координат
			X	Y			
1	2	3	4	5	6	7	8
1246	12769269	1.1246	476271.34	1390551.05		Картометрический метод 1	МСК 23, зона 1
1247	12769269	1.1247	476272.55	1390554.14		Картометрический метод 1	МСК 23, зона 1
1248	12769269	1.1248	476266.10	1390557.14		Картометрический метод 1	МСК 23, зона 1
1249	12769269	1.1249	476076.92	1390645.25		Картометрический метод 1	МСК 23, зона 1
1250	12769269	1.1250	475938.98	1390709.49		Картометрический метод 1	МСК 23, зона 1
1251	12769269	1.1251	475937.41	1390710.22		Картометрический метод 1	МСК 23, зона 1
1252	12769269	1.1252	475815.42	1390438.14		Картометрический метод 1	МСК 23, зона 1
1253	12769269	1.1253	475759.70	1390302.02		Картометрический метод 1	МСК 23, зона 1
1254	12769269	1.1254	475749.96	1390279.86		Картометрический метод 1	МСК 23, зона 1
1255	12769269	1.1255	475741.19	1390259.21		Картометрический метод 1	МСК 23, зона 1
1256	12769269	1.1256	475698.01	1390275.85		Картометрический метод 1	МСК 23, зона 1
1257	12769269	1.1257	475695.40	1390279.94		Картометрический метод 1	МСК 23, зона 1
1258	12769269	1.1258	475687.33	1390281.16		Картометрический метод 1	МСК 23, зона 1
1259	12769269	1.1259	475614.36	1390309.31		Картометрический метод 1	МСК 23, зона 1
1260	12769269	1.1260	475627.33	1390312.98		Картометрический метод 1	МСК 23, зона 1
1261	12769269	1.1261	475647.75	1390327.10		Картометрический метод 1	МСК 23, зона 1
1262	12769269	1.1262	475657.29	1390349.20		Картометрический метод 1	МСК 23, зона 1
1263	12769269	1.1263	475646.31	1390333.47		Картометрический метод 1	МСК 23, зона 1
1264	12769269	1.1264	475624.76	1390318.48		Картометрический метод 1	МСК 23, зона 1
1265	12769269	1.1265	475605.77	1390313.15		Картометрический метод 1	МСК 23, зона 1
1266	12769269	1.1266	475570.11	1390335.98		Картометрический метод 1	МСК 23, зона 1
1267	12769269	1.1267	475561.01	1390341.82		Картометрический метод 1	МСК 23, зона 1
1268	12769269	1.1268	475485.39	1390378.72		Картометрический метод 1	МСК 23, зона 1
1269	12769269	1.1269	475435.93	1390399.64		Картометрический метод 1	МСК 23, зона 1

Начальник отдела		<u>С. П. Черечеча</u>
полное наименование должности	подпись	инициалы, фамилия

М.П.

КАДАСТРОВЫЙ ПЛАН ТЕРРИТОРИИ

Лист № 54	раздела 10	Всего листов раздела 10: 202	Всего разделов: 9	Всего листов: 2092
-----------	------------	------------------------------	-------------------	--------------------

"14" января 2020 г. № 23/ИСХ/20-28715

Номер кадастрового квартала: 23:43:0118001

Номер п/п	Реестровый номер	Обозначение характерных точек	Координаты		Описание закрепления на местности	Метод определения координат и средняя квадратическая погрешность положения характерной точки (Мт), м	Система координат
			X	Y			
1	2	3	4	5	6	7	8
1270	12769269	1.1270	475325.37	1390446.34		Картометрический метод 1	МСК 23, зона 1
1271	12769269	1.1271	475384.23	1390557.37		Картометрический метод 1	МСК 23, зона 1
1272	12769269	1.1272	475414.01	1390544.84		Картометрический метод 1	МСК 23, зона 1
1273	12769269	1.1273	475480.45	1390673.43		Картометрический метод 1	МСК 23, зона 1
1274	12769269	1.1274	475402.12	1390711.94		Картометрический метод 1	МСК 23, зона 1
1275	12769269	1.1275	475371.88	1390726.55		Картометрический метод 1	МСК 23, зона 1
1276	12769269	1.1276	475366.57	1390729.31		Картометрический метод 1	МСК 23, зона 1
1277	12769269	1.1277	475363.24	1390731.05		Картометрический метод 1	МСК 23, зона 1
1278	12769269	1.1278	475392.72	1390788.24		Картометрический метод 1	МСК 23, зона 1
1279	12769269	1.1279	475307.19	1390832.72		Картометрический метод 1	МСК 23, зона 1
1280	12769269	1.1280	475305.50	1390833.60		Картометрический метод 1	МСК 23, зона 1
1281	12769269	1.1281	475308.90	1390840.85		Картометрический метод 1	МСК 23, зона 1
1282	12769269	1.1282	475204.63	1390896.06		Картометрический метод 1	МСК 23, зона 1
1283	12769269	1.1283	475172.63	1390830.94		Картометрический метод 1	МСК 23, зона 1
1284	12769269	1.1284	475164.69	1390814.78		Картометрический метод 1	МСК 23, зона 1
1285	12769269	1.1285	475131.25	1390746.72		Картометрический метод 1	МСК 23, зона 1
1286	12769269	1.1286	475150.54	1390736.03		Картометрический метод 1	МСК 23, зона 1
1287	12769269	1.1287	475111.24	1390662.13		Картометрический метод 1	МСК 23, зона 1
1288	12769269	1.1288	475066.19	1390568.77		Картометрический метод 1	МСК 23, зона 1
1289	12769269	1.1289	475055.93	1390573.78		Картометрический метод 1	МСК 23, зона 1
1290	12769269	1.1290	475025.04	1390589.46		Картометрический метод 1	МСК 23, зона 1
1291	12769269	1.1291	475052.94	1390643.44		Картометрический метод 1	МСК 23, зона 1
1292	12769269	1.1292	475017.51	1390660.79		Картометрический метод 1	МСК 23, зона 1
1293	12769269	1.1293	474992.06	1390607.67		Картометрический метод 1	МСК 23, зона 1

Начальник отдела		<u>С. П. Черечеча</u>
полное наименование должности	подпись	инициалы, фамилия

М.П.

КАДАСТРОВЫЙ ПЛАН ТЕРРИТОРИИ

Лист № 55	раздела 10	Всего листов раздела 10: 202	Всего разделов: 9	Всего листов: 2092
-----------	------------	------------------------------	-------------------	--------------------

"14" января 2020 г. № 23/ИСХ/20-28715

Номер кадастрового квартала: 23:43:0118001

Номер п/п	Реестровый номер	Обозначение характерных точек	Координаты		Описание закрепления на местности	Метод определения координат и средняя квадратическая погрешность положения характерной точки (Мт), м	Система координат
			X	Y			
1	2	3	4	5	6	7	8
1294	12769269	1.1294	474917.12	1390645.47		Картометрический метод 1	МСК 23, зона 1
1295	12769269	1.1295	474912.93	1390647.96		Картометрический метод 1	МСК 23, зона 1
1296	12769269	1.1296	474911.80	1390648.26		Картометрический метод 1	МСК 23, зона 1
1297	12769269	1.1297	474827.29	1390693.41		Картометрический метод 1	МСК 23, зона 1
1298	12769269	1.1298	474742.48	1390738.72		Картометрический метод 1	МСК 23, зона 1
1299	12769269	1.1299	474640.28	1390790.97		Картометрический метод 1	МСК 23, зона 1
1300	12769269	1.1300	474589.52	1390816.93		Картометрический метод 1	МСК 23, зона 1
1301	12769269	1.1301	474584.41	1390813.92		Картометрический метод 1	МСК 23, зона 1
1302	12769269	1.1302	474578.42	1390813.59		Картометрический метод 1	МСК 23, зона 1
1303	12769269	1.1303	474578	1390821.34		Картометрический метод 1	МСК 23, зона 1
1304	12769269	1.1304	474543.25	1390830.07		Картометрический метод 1	МСК 23, зона 1
1305	12769269	1.1305	474527.10	1390838.11		Картометрический метод 1	МСК 23, зона 1
1306	12769269	1.1306	474503.97	1390843.33		Картометрический метод 1	МСК 23, зона 1
1307	12769269	1.1307	474501.10	1390815.23		Картометрический метод 1	МСК 23, зона 1
1308	12769269	1.1308	474503.07	1390784.01		Картометрический метод 1	МСК 23, зона 1
1309	12769269	1.1309	474505.15	1390704.04		Картометрический метод 1	МСК 23, зона 1
1310	12769269	1.1310	474507.44	1390682.44		Картометрический метод 1	МСК 23, зона 1
1311	12769269	1.1311	474493.65	1390627.34		Картометрический метод 1	МСК 23, зона 1
1312	12769269	1.1312	474419.83	1390481.34		Картометрический метод 1	МСК 23, зона 1
1313	12769269	1.1313	474379.20	1390412.84		Картометрический метод 1	МСК 23, зона 1
1314	12769269	1.1314	474366.23	1390361.15		Картометрический метод 1	МСК 23, зона 1
1315	12769269	1.1315	474367.96	1390342.56		Картометрический метод 1	МСК 23, зона 1
1316	12769269	1.1316	474371.86	1390323.47		Картометрический метод 1	МСК 23, зона 1
1317	12769269	1.1317	474376.90	1390304.23		Картометрический метод 1	МСК 23, зона 1

Начальник отдела		<u>С. П. Черечеча</u>
полное наименование должности	подпись	инициалы, фамилия

М.П.

КАДАСТРОВЫЙ ПЛАН ТЕРРИТОРИИ

Лист № 56	раздела 10	Всего листов раздела 10: 202	Всего разделов: 9	Всего листов: 2092
-----------	------------	------------------------------	-------------------	--------------------

"14" января 2020 г. № 23/ИСХ/20-28715

Номер кадастрового квартала: 23:43:0118001

Номер п/п	Реестровый номер	Обозначение характерных точек	Координаты		Описание закрепления на местности	Метод определения координат и средняя квадратическая погрешность положения характерной точки (Мт), м	Система координат
			X	Y			
1	2	3	4	5	6	7	8
1318	12769269	1.1318	474379.74	1390295.15		Картометрический метод 1	МСК 23, зона 1
1319	12769269	1.1319	474385.47	1390280.11		Картометрический метод 1	МСК 23, зона 1
1320	12769269	1.1320	474391.12	1390268.10		Картометрический метод 1	МСК 23, зона 1
1321	12769269	1.1321	474397.54	1390263.78		Картометрический метод 1	МСК 23, зона 1
1322	12769269	1.1322	474442.09	1390245.08		Картометрический метод 1	МСК 23, зона 1
1323	12769269	1.1323	474458.41	1390232.43		Картометрический метод 1	МСК 23, зона 1
1324	12769269	1.1324	474471.34	1390221.27		Картометрический метод 1	МСК 23, зона 1
1325	12769269	1.1325	474486.72	1390208.36		Картометрический метод 1	МСК 23, зона 1
1326	12769269	1.1326	474545.45	1390159.65		Картометрический метод 1	МСК 23, зона 1
1327	12769269	1.1327	474691.33	1389853.05		Картометрический метод 1	МСК 23, зона 1
1328	12769269	1.1328	474714.86	1389697.37		Картометрический метод 1	МСК 23, зона 1
1329	12769269	1.1329	474679.68	1389407.68		Картометрический метод 1	МСК 23, зона 1
1330	12769269	1.1330	474662.30	1389379.25		Картометрический метод 1	МСК 23, зона 1
1331	12769269	1.1331	474635.11	1389380.28		Картометрический метод 1	МСК 23, зона 1
1332	12769269	1.1332	474626.22	1389375.72		Картометрический метод 1	МСК 23, зона 1
1333	12769269	1.1333	474607.30	1389369.58		Картометрический метод 1	МСК 23, зона 1
1334	12769269	1.1334	474592.45	1389368.14		Картометрический метод 1	МСК 23, зона 1
1335	12769269	1.1335	474408.59	1389371.24		Картометрический метод 1	МСК 23, зона 1
1336	12769269	1.1336	474388.79	1389375.59		Картометрический метод 1	МСК 23, зона 1
1337	12769269	1.1337	474374.27	1389345.15		Картометрический метод 1	МСК 23, зона 1
1338	12769269	1.1338	474372.57	1389342.20		Картометрический метод 1	МСК 23, зона 1
1339	12769269	1.1339	474365.87	1389330.26		Картометрический метод 1	МСК 23, зона 1
1340	12769269	1.1340	474356.38	1389313.35		Картометрический метод 1	МСК 23, зона 1
1341	12769269	1.1341	474334.11	1389281.83		Картометрический метод 1	МСК 23, зона 1

Начальник отдела		<u>С. П. Черечеча</u>
полное наименование должности	подпись	инициалы, фамилия

М.П.

КАДАСТРОВЫЙ ПЛАН ТЕРРИТОРИИ

Лист № 57	раздела 10	Всего листов раздела 10: 202	Всего разделов: 9	Всего листов: 2092
-----------	------------	------------------------------	-------------------	--------------------

"14" января 2020 г. № 23/ИСХ/20-28715

Номер кадастрового квартала: 23:43:0118001

Номер п/п	Реестровый номер	Обозначение характерных точек	Координаты		Описание закрепления на местности	Метод определения координат и средняя квадратическая погрешность положения характерной точки (Мт), м	Система координат
			X	Y			
1	2	3	4	5	6	7	8
1342	12769269	1.1342	474331.44	1389277.35		Картометрический метод 1	МСК 23, зона 1
1343	12769269	1.1343	474314.14	1389248.29		Картометрический метод 1	МСК 23, зона 1
1344	12769269	1.1344	474307.92	1389237.70		Картометрический метод 1	МСК 23, зона 1
1345	12769269	1.1345	474297.43	1389219.75		Картометрический метод 1	МСК 23, зона 1
1346	12769269	1.1346	474293.58	1389213.17		Картометрический метод 1	МСК 23, зона 1
1347	12769269	1.1347	474292.47	1389211.27		Картометрический метод 1	МСК 23, зона 1
1348	12769269	1.1348	474269.15	1389175.97		Картометрический метод 1	МСК 23, зона 1
1349	12769269	1.1349	474246.04	1389139.29		Картометрический метод 1	МСК 23, зона 1
1350	12769269	1.1350	474243.42	1389134.75		Картометрический метод 1	МСК 23, зона 1
1351	12769269	1.1351	474215.58	1389086.42		Картометрический метод 1	МСК 23, зона 1
1352	12769269	1.1352	474211.88	1389080.38		Картометрический метод 1	МСК 23, зона 1
1353	12769269	1.1353	474191.03	1389046.34		Картометрический метод 1	МСК 23, зона 1
1354	12769269	1.1354	474186.68	1389039.21		Картометрический метод 1	МСК 23, зона 1
1355	12769269	1.1355	474221.84	1389006.38		Картометрический метод 1	МСК 23, зона 1
1356	12769269	1.1356	474223.64	1388993.74		Картометрический метод 1	МСК 23, зона 1
1357	12769269	1.1357	474202.01	1388949.64		Картометрический метод 1	МСК 23, зона 1
1358	12769269	1.1358	474185.09	1388918.08		Картометрический метод 1	МСК 23, зона 1
1359	12769269	1.1359	474171.31	1388902.59		Картометрический метод 1	МСК 23, зона 1
1360	12769269	1.1360	474175.68	1388868.25		Картометрический метод 1	МСК 23, зона 1
1361	12769269	1.1361	474155.11	1388824.61		Картометрический метод 1	МСК 23, зона 1
1362	12769269	1.1362	474143.53	1388810.38		Картометрический метод 1	МСК 23, зона 1
1363	12769269	1.1363	474133.58	1388791.49		Картометрический метод 1	МСК 23, зона 1
1364	12769269	1.1364	474123.80	1388786.54		Картометрический метод 1	МСК 23, зона 1
1365	12769269	1.1365	474108.19	1388753.34		Картометрический метод 1	МСК 23, зона 1

Начальник отдела		<u>С. П. Черечеча</u>
полное наименование должности	подпись	инициалы, фамилия

М.П.

КАДАСТРОВЫЙ ПЛАН ТЕРРИТОРИИ

Лист № 58	раздела 10	Всего листов раздела 10: 202	Всего разделов: 9	Всего листов: 2092
-----------	------------	------------------------------	-------------------	--------------------

"14" января 2020 г. № 23/ИСХ/20-28715

Номер кадастрового квартала: 23:43:0118001

Номер п/п	Реестровый номер	Обозначение характерных точек	Координаты		Описание закрепления на местности	Метод определения координат и средняя квадратическая погрешность положения характерной точки (Мт), м	Система координат
			X	Y			
1	2	3	4	5	6	7	8
1366	12769269	1.1366	474071.55	1388728.44		Картометрический метод 1	МСК 23, зона 1
1367	12769269	1.1367	474052.65	1388737.56		Картометрический метод 1	МСК 23, зона 1
1368	12769269	1.1368	474020.82	1388742.55		Картометрический метод 1	МСК 23, зона 1
1369	12769269	1.1369	473629.75	1388345.03		Картометрический метод 1	МСК 23, зона 1
1370	12769269	1.1370	473620.80	1388339.71		Картометрический метод 1	МСК 23, зона 1
1371	12769269	1.1371	473600.83	1388324.04		Картометрический метод 1	МСК 23, зона 1
1372	12769269	1.1372	473566.66	1388277.29		Картометрический метод 1	МСК 23, зона 1
1373	12769269	1.1373	473546.40	1388287.70		Картометрический метод 1	МСК 23, зона 1
1374	12769269	1.1374	473541.63	1388268.68		Картометрический метод 1	МСК 23, зона 1
1375	12769269	1.1375	473532.18	1388249.59		Картометрический метод 1	МСК 23, зона 1
1376	12769269	1.1376	473529.17	1388226.97		Картометрический метод 1	МСК 23, зона 1
1377	12769269	1.1377	473527.68	1388221.28		Картометрический метод 1	МСК 23, зона 1
1378	12769269	1.1378	473523.76	1388214.23		Картометрический метод 1	МСК 23, зона 1
1379	12769269	1.1379	473524.87	1388205.56		Картометрический метод 1	МСК 23, зона 1
1380	12769269	1.1380	473524.35	1388200.25		Картометрический метод 1	МСК 23, зона 1
1381	12769269	1.1381	473517.35	1388185.18		Картометрический метод 1	МСК 23, зона 1
1382	12769269	1.1382	473517.91	1388185.01		Картометрический метод 1	МСК 23, зона 1
1383	12769269	1.1383	473501.90	1388101.03		Картометрический метод 1	МСК 23, зона 1
1384	12769269	1.1384	473454.94	1387965.07		Картометрический метод 1	МСК 23, зона 1
1385	12769269	1.1385	473400.59	1387892.57		Картометрический метод 1	МСК 23, зона 1
1386	12769269	1.1386	473381.70	1387867.96		Картометрический метод 1	МСК 23, зона 1
1387	12769269	1.1387	473369.24	1387750.18		Картометрический метод 1	МСК 23, зона 1
1388	12769269	1.1388	473355.31	1387617.16		Картометрический метод 1	МСК 23, зона 1
1389	12769269	1.1389	473333.22	1387464.74		Картометрический метод 1	МСК 23, зона 1

Начальник отдела		<u>С. П. Черечеча</u>
полное наименование должности	подпись	инициалы, фамилия

М.П.

КАДАСТРОВЫЙ ПЛАН ТЕРРИТОРИИ

Лист № 59	раздела 10	Всего листов раздела 10: 202	Всего разделов: 9	Всего листов: 2092
-----------	------------	------------------------------	-------------------	--------------------

"14" января 2020 г. № 23/ИСХ/20-28715

Номер кадастрового квартала: 23:43:0118001

Номер п/п	Реестровый номер	Обозначение характерных точек	Координаты		Описание закрепления на местности	Метод определения координат и средняя квадратическая погрешность положения характерной точки (Мт), м	Система координат
			X	Y			
1	2	3	4	5	6	7	8
1390	12769269	1.1390	473341.15	1387326.24		Картометрический метод 1	МСК 23, зона 1
1391	12769269	1.1391	473309.62	1387159.35		Картометрический метод 1	МСК 23, зона 1
1392	12769269	1.1392	473294.01	1387131.29		Картометрический метод 1	МСК 23, зона 1
1393	12769269	1.1393	473278.81	1387083.71		Картометрический метод 1	МСК 23, зона 1
1394	12769269	1.1394	473266.10	1386970.36		Картометрический метод 1	МСК 23, зона 1
1395	12769269	1.1395	473276.26	1386905.30		Картометрический метод 1	МСК 23, зона 1
1396	12769269	1.1396	473316.28	1386796.41		Картометрический метод 1	МСК 23, зона 1
1397	12769269	1.1397	473369.38	1386675.98		Картометрический метод 1	МСК 23, зона 1
1398	12769269	1.1398	473394.46	1386614.20		Картометрический метод 1	МСК 23, зона 1
1399	12769269	1.1399	473398	1386554.70		Картометрический метод 1	МСК 23, зона 1
1400	12769269	1.1400	473407.05	1386549.89		Картометрический метод 1	МСК 23, зона 1
1401	12769269	1.1401	473439.39	1386485.01		Картометрический метод 1	МСК 23, зона 1
1402	12769269	1.1402	473429.93	1386453.94		Картометрический метод 1	МСК 23, зона 1
1403	12769269	1.1403	473409.14	1386423.58		Картометрический метод 1	МСК 23, зона 1
1404	12769269	1.1404	473345.99	1386359.71		Картометрический метод 1	МСК 23, зона 1
1405	12769269	1.1405	473330.37	1386333.82		Картометрический метод 1	МСК 23, зона 1
1406	12769269	1.1406	473303.94	1386304.66		Картометрический метод 1	МСК 23, зона 1
1407	12769269	1.1407	473287.47	1386281.27		Картометрический метод 1	МСК 23, зона 1
1408	12769269	1.1408	473267.63	1386244.01		Картометрический метод 1	МСК 23, зона 1
1409	12769269	1.1409	473219.86	1386143.84		Картометрический метод 1	МСК 23, зона 1
1410	12769269	1.1410	473183.39	1386101.90		Картометрический метод 1	МСК 23, зона 1
1411	12769269	1.1411	473148.62	1386068.58		Картометрический метод 1	МСК 23, зона 1
1412	12769269	1.1412	473108.28	1386039.09		Картометрический метод 1	МСК 23, зона 1
1413	12769269	1.1413	473078.51	1386006.33		Картометрический метод 1	МСК 23, зона 1

Начальник отдела		<u>С. П. Черечеча</u>
полное наименование должности	подпись	инициалы, фамилия

М.П.

КАДАСТРОВЫЙ ПЛАН ТЕРРИТОРИИ

Лист № 60	раздела 10	Всего листов раздела 10: 202	Всего разделов: 9	Всего листов: 2092
-----------	------------	------------------------------	-------------------	--------------------

"14" января 2020 г. № 23/ИСХ/20-28715

Номер кадастрового квартала: 23:43:0118001

Номер п/п	Реестровый номер	Обозначение характерных точек	Координаты		Описание закрепления на местности	Метод определения координат и средняя квадратическая погрешность положения характерной точки (Мт), м	Система координат
			X	Y			
1	2	3	4	5	6	7	8
1414	12769269	1.1414	473060.72	1385993.16		Картометрический метод 1	МСК 23, зона 1
1415	12769269	1.1415	473046.72	1385975.68		Картометрический метод 1	МСК 23, зона 1
1416	12769269	1.1416	472947.05	1385920.50		Картометрический метод 1	МСК 23, зона 1
1417	12769269	1.1417	472862.51	1385890.94		Картометрический метод 1	МСК 23, зона 1
1418	12769269	1.1418	472812.76	1385862.38		Картометрический метод 1	МСК 23, зона 1
1419	12769269	1.1419	472761.46	1385805.24		Картометрический метод 1	МСК 23, зона 1
1420	12769269	1.1420	472673.47	1385688.01		Картометрический метод 1	МСК 23, зона 1
1421	12769269	1.1421	472582.36	1385591.06		Картометрический метод 1	МСК 23, зона 1
1422	12769269	1.1422	472491.94	1385529.97		Картометрический метод 1	МСК 23, зона 1
1423	12769269	1.1423	472405.61	1385499.49		Картометрический метод 1	МСК 23, зона 1
1424	12769269	1.1424	472316.44	1385477.49		Картометрический метод 1	МСК 23, зона 1
1425	12769269	1.1425	472270.56	1385472.90		Картометрический метод 1	МСК 23, зона 1
1426	12769269	1.1426	472209.65	1385475.98		Картометрический метод 1	МСК 23, зона 1
1427	12769269	1.1427	472178.79	1385492.70		Картометрический метод 1	МСК 23, зона 1
1428	12769269	1.1428	472016.78	1385536.81		Картометрический метод 1	МСК 23, зона 1
1429	12769269	1.1429	471884.76	1385494.60		Картометрический метод 1	МСК 23, зона 1
1430	12769269	1.1430	471826.23	1385491.25		Картометрический метод 1	МСК 23, зона 1
1431	12769269	1.1431	471778.35	1385470.06		Картометрический метод 1	МСК 23, зона 1
1432	12769269	1.1432	471754.38	1385422.81		Картометрический метод 1	МСК 23, зона 1
1433	12769269	1.1433	471744.01	1385355.26		Картометрический метод 1	МСК 23, зона 1
1434	12769269	1.1434	471750.09	1385259.74		Картометрический метод 1	МСК 23, зона 1
1435	12769269	1.1435	471772.33	1385158.25		Картометрический метод 1	МСК 23, зона 1
1436	12769269	1.1436	471797.19	1385080.70		Картометрический метод 1	МСК 23, зона 1
1437	12769269	1.1437	471840.65	1384979.69		Картометрический метод 1	МСК 23, зона 1

Начальник отдела		<u>С. П. Черечеча</u>
полное наименование должности	подпись	инициалы, фамилия

М.П.

КАДАСТРОВЫЙ ПЛАН ТЕРРИТОРИИ

Лист № 61	раздела 10	Всего листов раздела 10: 202	Всего разделов: 9	Всего листов: 2092
-----------	------------	------------------------------	-------------------	--------------------

"14" января 2020 г. № 23/ИСХ/20-28715

Номер кадастрового квартала: 23:43:0118001

Номер п/п	Реестровый номер	Обозначение характерных точек	Координаты		Описание закрепления на местности	Метод определения координат и средняя квадратическая погрешность положения характерной точки (Мт), м	Система координат
			X	Y			
1	2	3	4	5	6	7	8
1438	12769269	1.1438	471860.71	1384920.67		Картометрический метод 1	МСК 23, зона 1
1439	12769269	1.1439	471926.06	1384812.72		Картометрический метод 1	МСК 23, зона 1
1440	12769269	1.1440	471974.07	1384768.44		Картометрический метод 1	МСК 23, зона 1
1441	12769269	1.1441	472047.61	1384723.03		Картометрический метод 1	МСК 23, зона 1
1442	12769269	1.1442	472082.58	1384687.15		Картометрический метод 1	МСК 23, зона 1
1443	12769269	1.1443	472189.38	1384622.39		Картометрический метод 1	МСК 23, зона 1
1444	12769269	1.1444	472332.98	1384541.96		Картометрический метод 1	МСК 23, зона 1
1445	12769269	1.1445	472496.76	1384437.34		Картометрический метод 1	МСК 23, зона 1
1446	12769269	1.1446	472572.44	1384388.53		Картометрический метод 1	МСК 23, зона 1
1447	12769269	1.1447	472696.82	1384297.49		Картометрический метод 1	МСК 23, зона 1
1448	12769269	1.1448	472850.35	1384080.18		Картометрический метод 1	МСК 23, зона 1
1449	12769269	1.1449	472909.75	1383839.14		Картометрический метод 1	МСК 23, зона 1
1450	12769269	1.1450	472930.74	1383728.51		Картометрический метод 1	МСК 23, зона 1
1451	12769269	1.1451	472920.13	1383716.60		Картометрический метод 1	МСК 23, зона 1
1452	12769269	1.1452	472916.29	1383703.04		Картометрический метод 1	МСК 23, зона 1
1453	12769269	1.1453	472927.06	1383602.32		Картометрический метод 1	МСК 23, зона 1
1454	12769269	1.1454	472923.44	1383554.87		Картометрический метод 1	МСК 23, зона 1
1455	12769269	1.1455	472915.36	1383524.18		Картометрический метод 1	МСК 23, зона 1
1456	12769269	1.1456	472914.61	1383500.65		Картометрический метод 1	МСК 23, зона 1
1457	12769269	1.1457	472889.78	1383433.03		Картометрический метод 1	МСК 23, зона 1
1458	12769269	1.1458	472871.45	1383414.69		Картометрический метод 1	МСК 23, зона 1
1459	12769269	1.1459	472845.48	1383400.07		Картометрический метод 1	МСК 23, зона 1
1460	12769269	1.1460	472826.22	1383379.92		Картометрический метод 1	МСК 23, зона 1
1461	12769269	1.1461	472812.12	1383374.23		Картометрический метод 1	МСК 23, зона 1

Начальник отдела		<u>С. П. Черечеча</u>
полное наименование должности	подпись	инициалы, фамилия

М.П.

КАДАСТРОВЫЙ ПЛАН ТЕРРИТОРИИ

Лист № 62	раздела 10	Всего листов раздела 10: 202	Всего разделов: 9	Всего листов: 2092
-----------	------------	------------------------------	-------------------	--------------------

"14" января 2020 г. № 23/ИСХ/20-28715

Номер кадастрового квартала: 23:43:0118001

Номер п/п	Реестровый номер	Обозначение характерных точек	Координаты		Описание закрепления на местности	Метод определения координат и средняя квадратическая погрешность положения характерной точки (Мт), м	Система координат
			X	Y			
1	2	3	4	5	6	7	8
1462	12769269	1.1462	472800.77	1383375.87		Картометрический метод 1	МСК 23, зона 1
1463	12769269	1.1463	472795.90	1383370.25		Картометрический метод 1	МСК 23, зона 1
1464	12769269	1.1464	472796.18	1383357.57		Картометрический метод 1	МСК 23, зона 1
1465	12769269	1.1465	472791.29	1383350.21		Картометрический метод 1	МСК 23, зона 1
1466	12769269	1.1466	472773.48	1383341.04		Картометрический метод 1	МСК 23, зона 1
1467	12769269	1.1467	472672.86	1383234.54		Картометрический метод 1	МСК 23, зона 1
1468	12769269	1.1468	472651.85	1383210.31		Картометрический метод 1	МСК 23, зона 1
1469	12769269	1.1469	472633.35	1383173.11		Картометрический метод 1	МСК 23, зона 1
1470	12769269	1.1470	472551.76	1383057.33		Картометрический метод 1	МСК 23, зона 1
1471	12769269	1.1471	472493.39	1382988.81		Картометрический метод 1	МСК 23, зона 1
1472	12769269	1.1472	472481.53	1382975.39		Картометрический метод 1	МСК 23, зона 1
1473	12769269	1.1473	472465.41	1382957.81		Картометрический метод 1	МСК 23, зона 1
1474	12769269	1.1474	472443.37	1382939.32		Картометрический метод 1	МСК 23, зона 1
1475	12769269	1.1475	472421.72	1382933.91		Картометрический метод 1	МСК 23, зона 1
1476	12769269	1.1476	472402.15	1382912.56		Картометрический метод 1	МСК 23, зона 1
1477	12769269	1.1477	472375.18	1382891.28		Картометрический метод 1	МСК 23, зона 1
1478	12769269	1.1478	472353.97	1382876.21		Картометрический метод 1	МСК 23, зона 1
1479	12769269	1.1479	472323.16	1382865.23		Картометрический метод 1	МСК 23, зона 1
1480	12769269	1.1480	472292.71	1382836.61		Картометрический метод 1	МСК 23, зона 1
1481	12769269	1.1481	472234.62	1382803.62		Картометрический метод 1	МСК 23, зона 1
1482	12769269	1.1482	472149.81	1382775.14		Картометрический метод 1	МСК 23, зона 1
1483	12769269	1.1483	472066.59	1382738.72		Картометрический метод 1	МСК 23, зона 1
1484	12769269	1.1484	471978.40	1382699.39		Картометрический метод 1	МСК 23, зона 1
1485	12769269	1.1485	471924.74	1382662.80		Картометрический метод 1	МСК 23, зона 1

Начальник отдела		<u>С. П. Черечеча</u>
полное наименование должности	подпись	инициалы, фамилия

М.П.

КАДАСТРОВЫЙ ПЛАН ТЕРРИТОРИИ

Лист № 63	раздела 10	Всего листов раздела 10: 202	Всего разделов: 9	Всего листов: 2092
-----------	------------	------------------------------	-------------------	--------------------

"14" января 2020 г. № 23/ИСХ/20-28715

Номер кадастрового квартала: 23:43:0118001

Номер п/п	Реестровый номер	Обозначение характерных точек	Координаты		Описание закрепления на местности	Метод определения координат и средняя квадратическая погрешность положения характерной точки (Мт), м	Система координат
			X	Y			
1	2	3	4	5	6	7	8
1486	12769269	1.1486	471890.51	1382649.59		Картометрический метод 1	МСК 23, зона 1
1487	12769269	1.1487	471796.62	1382635.42		Картометрический метод 1	МСК 23, зона 1
1488	12769269	1.1488	471737.67	1382620.82		Картометрический метод 1	МСК 23, зона 1
1489	12769269	1.1489	471683.68	1382609.24		Картометрический метод 1	МСК 23, зона 1
1490	12769269	1.1490	471575.65	1382599.80		Картометрический метод 1	МСК 23, зона 1
1491	12769269	1.1491	471518.27	1382589.17		Картометрический метод 1	МСК 23, зона 1
1492	12769269	1.1492	471443.65	1382581.47		Картометрический метод 1	МСК 23, зона 1
1493	12769269	1.1493	471391.51	1382563.87		Картометрический метод 1	МСК 23, зона 1
1494	12769269	1.1494	471333.57	1382532.31		Картометрический метод 1	МСК 23, зона 1
1495	12769269	1.1495	471299.34	1382502.74		Картометрический метод 1	МСК 23, зона 1
1496	12769269	1.1496	471202.74	1382448.11		Картометрический метод 1	МСК 23, зона 1
1497	12769269	1.1497	471167.18	1382373.91		Картометрический метод 1	МСК 23, зона 1
1498	12769269	1.1498	471132.31	1382300.44		Картометрический метод 1	МСК 23, зона 1
1499	12769269	1.1499	471115.86	1382229.65		Картометрический метод 1	МСК 23, зона 1
1500	12769269	1.1500	471091.16	1382174.96		Картометрический метод 1	МСК 23, зона 1
1501	12769269	1.1501	471074.55	1382128.06		Картометрический метод 1	МСК 23, зона 1
1502	12769269	1.1502	471061.85	1382092.47		Картометрический метод 1	МСК 23, зона 1
1503	12769269	1.1503	471074.93	1382062.22		Картометрический метод 1	МСК 23, зона 1
1504	12769269	1.1504	471088.51	1382008.81		Картометрический метод 1	МСК 23, зона 1
1505	12769269	1.1505	471132.99	1381947.29		Картометрический метод 1	МСК 23, зона 1
1506	12769269	1.1506	471213.60	1381879.93		Картометрический метод 1	МСК 23, зона 1
1507	12769269	1.1507	471246.33	1381862.83		Картометрический метод 1	МСК 23, зона 1
1508	12769269	1.1508	471272.24	1381851.92		Картометрический метод 1	МСК 23, зона 1
1509	12769269	1.1509	471289.50	1381841.38		Картометрический метод 1	МСК 23, зона 1

Начальник отдела		<u>С. П. Черечеча</u>
полное наименование должности	подпись	инициалы, фамилия

М.П.

КАДАСТРОВЫЙ ПЛАН ТЕРРИТОРИИ

Лист № 64	раздела 10	Всего листов раздела 10: 202	Всего разделов: 9	Всего листов: 2092
-----------	------------	------------------------------	-------------------	--------------------

"14" января 2020 г. № 23/ИСХ/20-28715

Номер кадастрового квартала: 23:43:0118001

Номер п/п	Реестровый номер	Обозначение характерных точек	Координаты		Описание закрепления на местности	Метод определения координат и средняя квадратическая погрешность положения характерной точки (Мт), м	Система координат
			X	Y			
1	2	3	4	5	6	7	8
1510	12769269	1.1510	471328.04	1381832.19		Картометрический метод 1	МСК 23, зона 1
1511	12769269	1.1511	471370.12	1381824.21		Картометрический метод 1	МСК 23, зона 1
1512	12769269	1.1512	471404.09	1381814.58		Картометрический метод 1	МСК 23, зона 1
1513	12769269	1.1513	471557.53	1381826.48		Картометрический метод 1	МСК 23, зона 1
1514	12769269	1.1514	471685.82	1381846.48		Картометрический метод 1	МСК 23, зона 1
1515	12769269	1.1515	471945.13	1381882.14		Картометрический метод 1	МСК 23, зона 1
1516	12769269	1.1516	472007.15	1381903		Картометрический метод 1	МСК 23, зона 1
1517	12769269	1.1517	472070.76	1381914.55		Картометрический метод 1	МСК 23, зона 1
1518	12769269	1.1518	472156.39	1381927.58		Картометрический метод 1	МСК 23, зона 1
1519	12769269	1.1519	472231.51	1381945.16		Картометрический метод 1	МСК 23, зона 1
1520	12769269	1.1520	472325.12	1381960.74		Картометрический метод 1	МСК 23, зона 1
1521	12769269	1.1521	472425.41	1381968.34		Картометрический метод 1	МСК 23, зона 1
1522	12769269	1.1522	472445.98	1381961.39		Картометрический метод 1	МСК 23, зона 1
1523	12769269	1.1523	472542.52	1381959.50		Картометрический метод 1	МСК 23, зона 1
1524	12769269	1.1524	472566.24	1381952.42		Картометрический метод 1	МСК 23, зона 1
1525	12769269	1.1525	472689.92	1381944.73		Картометрический метод 1	МСК 23, зона 1
1526	12769269	1.1526	472749.85	1381932.34		Картометрический метод 1	МСК 23, зона 1
1527	12769269	1.1527	472821.12	1381917.32		Картометрический метод 1	МСК 23, зона 1
1528	12769269	1.1528	472852.90	1381901.86		Картометрический метод 1	МСК 23, зона 1
1529	12769269	1.1529	472895.20	1381900.39		Картометрический метод 1	МСК 23, зона 1
1530	12769269	1.1530	473007.02	1381894.28		Картометрический метод 1	МСК 23, зона 1
1531	12769269	1.1531	473190.94	1381854.52		Картометрический метод 1	МСК 23, зона 1
1532	12769269	1.1532	473249.68	1381826.81		Картометрический метод 1	МСК 23, зона 1
1533	12769269	1.1533	473493.86	1381744.42		Картометрический метод 1	МСК 23, зона 1

Начальник отдела		<u>С. П. Черечеча</u>
полное наименование должности	подпись	инициалы, фамилия

М.П.

КАДАСТРОВЫЙ ПЛАН ТЕРРИТОРИИ

Лист № 65	раздела 10	Всего листов раздела 10: 202	Всего разделов: 9	Всего листов: 2092
-----------	------------	------------------------------	-------------------	--------------------

"14" января 2020 г. № 23/ИСХ/20-28715

Номер кадастрового квартала: 23:43:0118001

Номер п/п	Реестровый номер	Обозначение характерных точек	Координаты		Описание закрепления на местности	Метод определения координат и средняя квадратическая погрешность положения характерной точки (Мт), м	Система координат
			X	Y			
1	2	3	4	5	6	7	8
1534	12769269	1.1534	473557.76	1381716.42		Картометрический метод 1	МСК 23, зона 1
1535	12769269	1.1535	473664.71	1381679.18		Картометрический метод 1	МСК 23, зона 1
1536	12769269	1.1536	473713.64	1381671.99		Картометрический метод 1	МСК 23, зона 1
1537	12769269	1.1537	473757.52	1381662.56		Картометрический метод 1	МСК 23, зона 1
1538	12769269	1.1538	473789.83	1381661.25		Картометрический метод 1	МСК 23, зона 1
1539	12769269	1.1539	473832.05	1381645.94		Картометрический метод 1	МСК 23, зона 1
1540	12769269	1.1540	473890.94	1381638.19		Картометрический метод 1	МСК 23, зона 1
1541	12769269	1.1541	473912.87	1381629.01		Картометрический метод 1	МСК 23, зона 1
1542	12769269	1.1542	473929.73	1381627.85		Картометрический метод 1	МСК 23, зона 1
1543	12769269	1.1543	473946.97	1381618.73		Картометрический метод 1	МСК 23, зона 1
1544	12769269	1.1544	473963.83	1381617.57		Картометрический метод 1	МСК 23, зона 1
1545	12769269	1.1545	474036.37	1381578.01		Картометрический метод 1	МСК 23, зона 1
1546	12769269	1.1546	474083.18	1381556.68		Картометрический метод 1	МСК 23, зона 1
1547	12769269	1.1547	474091.83	1381545.26		Картометрический метод 1	МСК 23, зона 1
1548	12769269	1.1548	474123.73	1381536.07		Картометрический метод 1	МСК 23, зона 1
1549	12769269	1.1549	474131.74	1381524.66		Картометрический метод 1	МСК 23, зона 1
1550	12769269	1.1550	474152.46	1381509.62		Картометрический метод 1	МСК 23, зона 1
1551	12769269	1.1551	474281.25	1381457.92		Картометрический метод 1	МСК 23, зона 1
1552	12769269	1.1552	474542.69	1381375.48		Картометрический метод 1	МСК 23, зона 1
1553	12769269	1.1553	474700	1381294.34		Картометрический метод 1	МСК 23, зона 1
1554	12769269	1.1554	474863.97	1381119.19		Картометрический метод 1	МСК 23, зона 1
1555	12769269	1.1555	474958.44	1381008.40		Картометрический метод 1	МСК 23, зона 1
1556	12769269	1.1556	474964.12	1381011.07		Картометрический метод 1	МСК 23, зона 1
1557	12769269	1.1557	475015.50	1380939.32		Картометрический метод 1	МСК 23, зона 1

Начальник отдела		<u>С. П. Черечеча</u>
полное наименование должности	подпись	инициалы, фамилия

М.П.

КАДАСТРОВЫЙ ПЛАН ТЕРРИТОРИИ

Лист № 66	раздела 10	Всего листов раздела 10: 202	Всего разделов: 9	Всего листов: 2092
-----------	------------	------------------------------	-------------------	--------------------

"14" января 2020 г. № 23/ИСХ/20-28715

Номер кадастрового квартала: 23:43:0118001

Номер п/п	Реестровый номер	Обозначение характерных точек	Координаты		Описание закрепления на местности	Метод определения координат и средняя квадратическая погрешность положения характерной точки (Мт), м	Система координат
			X	Y			
1	2	3	4	5	6	7	8
1558	12769269	1.1558	475015.27	1380939.12		Картометрический метод 1	МСК 23, зона 1
1559	12769269	1.1559	475018.36	1380930.75		Картометрический метод 1	МСК 23, зона 1
1560	12769269	1.1560	475026.85	1380900.37		Картометрический метод 1	МСК 23, зона 1
1561	12769269	1.1561	475030.95	1380887.77		Картометрический метод 1	МСК 23, зона 1
1562	12769269	1.1562	475034.86	1380870.69		Картометрический метод 1	МСК 23, зона 1
1563	12769269	1.1563	475039.43	1380851.02		Картометрический метод 1	МСК 23, зона 1
1564	12769269	1.1564	475042.48	1380824.91		Картометрический метод 1	МСК 23, зона 1
1565	12769269	1.1565	475044.59	1380805.94		Картометрический метод 1	МСК 23, зона 1
1566	12769269	1.1566	475042.99	1380800.52		Картометрический метод 1	МСК 23, зона 1
1567	12769269	1.1567	475033.80	1380723.82		Картометрический метод 1	МСК 23, зона 1
1568	12769269	1.1568	475027.22	1380689.57		Картометрический метод 1	МСК 23, зона 1
1569	12769269	1.1569	475022.02	1380666.86		Картометрический метод 1	МСК 23, зона 1
1570	12769269	1.1570	475018.97	1380642.79		Картометрический метод 1	МСК 23, зона 1
1571	12769269	1.1571	475018.06	1380637.10		Картометрический метод 1	МСК 23, зона 1
1572	12769269	1.1572	475018.64	1380629.99		Картометрический метод 1	МСК 23, зона 1
1573	12769269	1.1573	475018.12	1380620.72		Картометрический метод 1	МСК 23, зона 1
1574	12769269	1.1574	475014.15	1380603.19		Картометрический метод 1	МСК 23, зона 1
1575	12769269	1.1575	475008.87	1380590.48		Картометрический метод 1	МСК 23, зона 1
1576	12769269	1.1576	475005.74	1380575.12		Картометрический метод 1	МСК 23, зона 1
1577	12769269	1.1577	475003.37	1380557.16		Картометрический метод 1	МСК 23, зона 1
1578	12769269	1.1578	474997.36	1380538.07		Картометрический метод 1	МСК 23, зона 1
1579	12769269	1.1579	474987.44	1380519.22		Картометрический метод 1	МСК 23, зона 1
1580	12769269	1.1580	474982.25	1380505.37		Картометрический метод 1	МСК 23, зона 1
1581	12769269	1.1581	474976.14	1380477.07		Картометрический метод 1	МСК 23, зона 1

Начальник отдела		<u>С. П. Черечеча</u>
полное наименование должности	подпись	инициалы, фамилия

М.П.

КАДАСТРОВЫЙ ПЛАН ТЕРРИТОРИИ

Лист № 67	раздела 10	Всего листов раздела 10: 202	Всего разделов: 9	Всего листов: 2092
-----------	------------	------------------------------	-------------------	--------------------

"14" января 2020 г. № 23/ИСХ/20-28715

Номер кадастрового квартала: 23:43:0118001

Номер п/п	Реестровый номер	Обозначение характерных точек	Координаты		Описание закрепления на местности	Метод определения координат и средняя квадратическая погрешность положения характерной точки (Мт), м	Система координат
			X	Y			
1	2	3	4	5	6	7	8
1582	12769269	1.1582	474958.09	1380446.48		Картометрический метод 1	МСК 23, зона 1
1583	12769269	1.1583	474944.88	1380401.41		Картометрический метод 1	МСК 23, зона 1
1584	12769269	1.1584	474932.17	1380356.79		Картометрический метод 1	МСК 23, зона 1
1585	12769269	1.1585	474917.60	1380255.46		Картометрический метод 1	МСК 23, зона 1
1586	12769269	1.1586	474916.40	1380159.62		Картометрический метод 1	МСК 23, зона 1
1587	12769269	1.1587	474945.02	1380060.91		Картометрический метод 1	МСК 23, зона 1
1588	12769269	1.1588	474980.93	1379954.24		Картометрический метод 1	МСК 23, зона 1
1589	12769269	1.1589	474981.70	1379931.18		Картометрический метод 1	МСК 23, зона 1
1590	12769269	1.1590	475004.70	1379885.31		Картометрический метод 1	МСК 23, зона 1
1591	12769269	1.1591	475023.28	1379829.32		Картометрический метод 1	МСК 23, зона 1
1592	12769269	1.1592	475053.87	1379780.83		Картометрический метод 1	МСК 23, зона 1
1593	12769269	1.1593	475075.21	1379723.42		Картометрический метод 1	МСК 23, зона 1
1594	12769269	1.1594	475103.66	1379664.95		Картометрический метод 1	МСК 23, зона 1
1595	12769269	1.1595	475125.53	1379651.05		Картометрический метод 1	МСК 23, зона 1
1596	12769269	1.1596	475138.49	1379653.14		Картометрический метод 1	МСК 23, зона 1
1597	12769269	1.1597	475156.17	1379630.84		Картометрический метод 1	МСК 23, зона 1
1598	12769269	1.1598	475180.76	1379615.35		Картометрический метод 1	МСК 23, зона 1
1599	12769269	1.1599	475200.62	1379590.72		Картометрический метод 1	МСК 23, зона 1
1600	12769269	1.1600	475218.20	1379584.76		Картометрический метод 1	МСК 23, зона 1
1601	12769269	1.1601	475352.31	1379525.61		Картометрический метод 1	МСК 23, зона 1
1602	12769269	1.1602	475365.47	1379488.95		Картометрический метод 1	МСК 23, зона 1
1603	12769269	1.1603	475382.58	1379457.57		Картометрический метод 1	МСК 23, зона 1
1604	12769269	1.1604	475402.37	1379423.52		Картометрический метод 1	МСК 23, зона 1
1605	12769269	1.1605	475432.14	1379392.96		Картометрический метод 1	МСК 23, зона 1

Начальник отдела		<u>С. П. Черечеча</u>
полное наименование должности	подпись	инициалы, фамилия

М.П.

КАДАСТРОВЫЙ ПЛАН ТЕРРИТОРИИ

Лист № 68	раздела 10	Всего листов раздела 10: 202	Всего разделов: 9	Всего листов: 2092
-----------	------------	------------------------------	-------------------	--------------------

"14" января 2020 г. № 23/ИСХ/20-28715

Номер кадастрового квартала: 23:43:0118001

Номер п/п	Реестровый номер	Обозначение характерных точек	Координаты		Описание закрепления на местности	Метод определения координат и средняя квадратическая погрешность положения характерной точки (Мт), м	Система координат
			X	Y			
1	2	3	4	5	6	7	8
1606	12769269	1.1606	475442.58	1379371.41		Картометрический метод 1	МСК 23, зона 1
1607	12769269	1.1607	475489.20	1379327.02		Картометрический метод 1	МСК 23, зона 1
1608	12769269	1.1608	475525.22	1379289.57		Картометрический метод 1	МСК 23, зона 1
1609	12769269	1.1609	475558.48	1379247.31		Картометрический метод 1	МСК 23, зона 1
1610	12769269	1.1610	475626.86	1379184.21		Картометрический метод 1	МСК 23, зона 1
1611	12769269	1.1611	475658.99	1379138.73		Картометрический метод 1	МСК 23, зона 1
1612	12769269	1.1612	475685.31	1379100.31		Картометрический метод 1	МСК 23, зона 1
1613	12769269	1.1613	475715.64	1379039.31		Картометрический метод 1	МСК 23, зона 1
1614	12769269	1.1614	475716.32	1379013.09		Картометрический метод 1	МСК 23, зона 1
1615	12769269	1.1615	475712.32	1378986.39		Картометрический метод 1	МСК 23, зона 1
1616	12769269	1.1616	475710.20	1378986.79		Картометрический метод 1	МСК 23, зона 1
1617	12769269	1.1617	475706.77	1378980.51		Картометрический метод 1	МСК 23, зона 1
1618	12769269	1.1618	475706.55	1378979.34		Картометрический метод 1	МСК 23, зона 1
1619	12769269	1.1619	475711.15	1378978.47		Картометрический метод 1	МСК 23, зона 1
1620	12769269	1.1620	475711.19	1378915.39		Картометрический метод 1	МСК 23, зона 1
1621	12769269	1.1621	475697.79	1378830.15		Картометрический метод 1	МСК 23, зона 1
1622	12769269	1.1622	475684.96	1378790.03		Картометрический метод 1	МСК 23, зона 1
1623	12769269	1.1623	475685.94	1378771.44		Картометрический метод 1	МСК 23, зона 1
1624	12769269	1.1624	475692.53	1378749.60		Картометрический метод 1	МСК 23, зона 1
1625	12769269	1.1625	475697.98	1378728.35		Картометрический метод 1	МСК 23, зона 1
1626	12769269	1.1626	475700.58	1378707.13		Картометрический метод 1	МСК 23, зона 1
1627	12769269	1.1627	475699.12	1378681.95		Картометрический метод 1	МСК 23, зона 1
1628	12769269	1.1628	475699.90	1378653.31		Картометрический метод 1	МСК 23, зона 1
1629	12769269	1.1629	475698.50	1378629.70		Картометрический метод 1	МСК 23, зона 1

Начальник отдела		<u>С. П. Черечеча</u>
полное наименование должности	подпись	инициалы, фамилия

М.П.

КАДАСТРОВЫЙ ПЛАН ТЕРРИТОРИИ

Лист № 69	раздела 10	Всего листов раздела 10: 202	Всего разделов: 9	Всего листов: 2092
-----------	------------	------------------------------	-------------------	--------------------

"14" января 2020 г. № 23/ИСХ/20-28715

Номер кадастрового квартала: 23:43:0118001

Номер п/п	Реестровый номер	Обозначение характерных точек	Координаты		Описание закрепления на местности	Метод определения координат и средняя квадратическая погрешность положения характерной точки (Мт), м	Система координат
			X	Y			
1	2	3	4	5	6	7	8
1630	12769269	1.1630	475707.51	1378573.85		Картометрический метод 1	МСК 23, зона 1
1631	12769269	1.1631	475706.44	1378573.66		Картометрический метод 1	МСК 23, зона 1
1632	12769269	1.1632	475703.58	1378567.87		Картометрический метод 1	МСК 23, зона 1
1633	12769269	1.1633	475700.74	1378547.08		Картометрический метод 1	МСК 23, зона 1
1634	12769269	1.1634	475674.56	1378464.98		Картометрический метод 1	МСК 23, зона 1
1635	12769269	1.1635	475666.15	1378449.44		Картометрический метод 1	МСК 23, зона 1
1636	12769269	1.1636	475657.36	1378432.73		Картометрический метод 1	МСК 23, зона 1
1637	12769269	1.1637	475644.65	1378405.63		Картометрический метод 1	МСК 23, зона 1
1638	12769269	1.1638	475602.53	1378345.93		Картометрический метод 1	МСК 23, зона 1
1639	12769269	1.1639	475574.97	1378288.04		Картометрический метод 1	МСК 23, зона 1
1640	12769269	1.1640	475552.70	1378260.41		Картометрический метод 1	МСК 23, зона 1
1641	12769269	1.1641	475545.35	1378253.90		Картометрический метод 1	МСК 23, зона 1
1642	12769269	1.1642	475491.19	1378209.31		Картометрический метод 1	МСК 23, зона 1
1643	12769269	1.1643	475429.90	1378132.58		Картометрический метод 1	МСК 23, зона 1
1644	12769269	1.1644	475365.52	1378074.63		Картометрический метод 1	МСК 23, зона 1
1645	12769269	1.1645	475346.54	1378062.88		Картометрический метод 1	МСК 23, зона 1
1646	12769269	1.1646	475291.23	1378055.49		Картометрический метод 1	МСК 23, зона 1
1647	12769269	1.1647	475275.18	1378054.49		Картометрический метод 1	МСК 23, зона 1
1648	12769269	1.1648	475233.12	1378048.38		Картометрический метод 1	МСК 23, зона 1
1649	12769269	1.1649	475162.61	1378037.36		Картометрический метод 1	МСК 23, зона 1
1650	12769269	1.1650	475105.41	1378025.01		Картометрический метод 1	МСК 23, зона 1
1651	12769269	1.1651	475052.43	1378012.54		Картометрический метод 1	МСК 23, зона 1
1652	12769269	1.1652	474986.45	1378008.62		Картометрический метод 1	МСК 23, зона 1
1653	12769269	1.1653	474908.28	1377981.26		Картометрический метод 1	МСК 23, зона 1

Начальник отдела		<u>С. П. Черечеча</u>
полное наименование должности	подпись	инициалы, фамилия

М.П.

КАДАСТРОВЫЙ ПЛАН ТЕРРИТОРИИ

Лист № 70	раздела 10	Всего листов раздела 10: 202	Всего разделов: 9	Всего листов: 2092
-----------	------------	------------------------------	-------------------	--------------------

"14" января 2020 г. № 23/ИСХ/20-28715

Номер кадастрового квартала: 23:43:0118001

Номер п/п	Реестровый номер	Обозначение характерных точек	Координаты		Описание закрепления на местности	Метод определения координат и средняя квадратическая погрешность положения характерной точки (Мт), м	Система координат
			X	Y			
1	2	3	4	5	6	7	8
1654	12769269	1.1654	474659.93	1377924.97		Картометрический метод 1	МСК 23, зона 1
1655	12769269	1.1655	474577.28	1377892.46		Картометрический метод 1	МСК 23, зона 1
1656	12769269	1.1656	474537.45	1377887.91		Картометрический метод 1	МСК 23, зона 1
1657	12769269	1.1657	474491.88	1377879		Картометрический метод 1	МСК 23, зона 1
1658	12769269	1.1658	474418.38	1377888.90		Картометрический метод 1	МСК 23, зона 1
1659	12769269	1.1659	474315.77	1377907.45		Картометрический метод 1	МСК 23, зона 1
1660	12769269	1.1660	474272.85	1377918.06		Картометрический метод 1	МСК 23, зона 1
1661	12769269	1.1661	474220.92	1377929.98		Картометрический метод 1	МСК 23, зона 1
1662	12769269	1.1662	474188.46	1377932.86		Картометрический метод 1	МСК 23, зона 1
1663	12769269	1.1663	474166.46	1377933.95		Картометрический метод 1	МСК 23, зона 1
1664	12769269	1.1664	474070.90	1377949.89		Картометрический метод 1	МСК 23, зона 1
1665	12769269	1.1665	473990.01	1377948.98		Картометрический метод 1	МСК 23, зона 1
1666	12769269	1.1666	473931.85	1377948.52		Картометрический метод 1	МСК 23, зона 1
1667	12769269	1.1667	473873.38	1377932.13		Картометрический метод 1	МСК 23, зона 1
1668	12769269	1.1668	473855.66	1377925.31		Картометрический метод 1	МСК 23, зона 1
1669	12769269	1.1669	473836.12	1377918.04		Картометрический метод 1	МСК 23, зона 1
1670	12769269	1.1670	473826.66	1377914.01		Картометрический метод 1	МСК 23, зона 1
1671	12769269	1.1671	473813.50	1377909.32		Картометрический метод 1	МСК 23, зона 1
1672	12769269	1.1672	473794.49	1377903.18		Картометрический метод 1	МСК 23, зона 1
1673	12769269	1.1673	473779.29	1377894.99		Картометрический метод 1	МСК 23, зона 1
1674	12769269	1.1674	473760.51	1377889.44		Картометрический метод 1	МСК 23, зона 1
1675	12769269	1.1675	473740.71	1377875.83		Картометрический метод 1	МСК 23, зона 1
1676	12769269	1.1676	473704.94	1377857.79		Картометрический метод 1	МСК 23, зона 1
1677	12769269	1.1677	473667.43	1377806.73		Картометрический метод 1	МСК 23, зона 1

Начальник отдела		<u>С. П. Черечеча</u>
полное наименование должности	подпись	инициалы, фамилия

М.П.

КАДАСТРОВЫЙ ПЛАН ТЕРРИТОРИИ

Лист № 71	раздела 10	Всего листов раздела 10: 202	Всего разделов: 9	Всего листов: 2092
-----------	------------	------------------------------	-------------------	--------------------

"14" января 2020 г. № 23/ИСХ/20-28715

Номер кадастрового квартала: 23:43:0118001

Номер п/п	Реестровый номер	Обозначение характерных точек	Координаты		Описание закрепления на местности	Метод определения координат и средняя квадратическая погрешность положения характерной точки (Мт), м	Система координат
			X	Y			
1	2	3	4	5	6	7	8
1678	12769269	1.1678	473645.36	1377776.82		Картометрический метод 1	МСК 23, зона 1
1679	12769269	1.1679	473629.72	1377757.82		Картометрический метод 1	МСК 23, зона 1
1680	12769269	1.1680	473612.59	1377728.74		Картометрический метод 1	МСК 23, зона 1
1681	12769269	1.1681	473616.62	1377698.98		Картометрический метод 1	МСК 23, зона 1
1682	12769269	1.1682	473607.90	1377680.53		Картометрический метод 1	МСК 23, зона 1
1683	12769269	1.1683	473605.21	1377662.07		Картометрический метод 1	МСК 23, зона 1
1684	12769269	1.1684	473601.86	1377645.96		Картометрический метод 1	МСК 23, зона 1
1685	12769269	1.1685	473597.24	1377609.16		Картометрический метод 1	МСК 23, зона 1
1686	12769269	1.1686	473601.84	1377550.02		Картометрический метод 1	МСК 23, зона 1
1687	12769269	1.1687	473605.13	1377492.73		Картометрический метод 1	МСК 23, зона 1
1688	12769269	1.1688	473613.01	1377466.45		Картометрический метод 1	МСК 23, зона 1
1689	12769269	1.1689	473614.32	1377438.19		Картометрический метод 1	МСК 23, зона 1
1690	12769269	1.1690	473621.54	1377399.43		Картометрический метод 1	МСК 23, зона 1
1691	12769269	1.1691	473637.96	1377360.66		Картометрический метод 1	МСК 23, зона 1
1692	12769269	1.1692	473655.77	1377331.57		Картометрический метод 1	МСК 23, зона 1
1693	12769269	1.1693	473676.78	1377303.97		Картометрический метод 1	МСК 23, зона 1
1694	12769269	1.1694	473697.45	1377274.21		Картометрический метод 1	МСК 23, зона 1
1695	12769269	1.1695	473715.62	1377252.23		Картометрический метод 1	МСК 23, зона 1
1696	12769269	1.1696	473725.76	1377239.54		Картометрический метод 1	МСК 23, зона 1
1697	12769269	1.1697	473734.21	1377227.70		Картометрический метод 1	МСК 23, зона 1
1698	12769269	1.1698	473753.82	1377197.53		Картометрический метод 1	МСК 23, зона 1
1699	12769269	1.1699	473771.99	1377167.08		Картометрический метод 1	МСК 23, зона 1
1700	12769269	1.1700	473804.52	1377145.10		Картометрический метод 1	МСК 23, зона 1
1701	12769269	1.1701	473823.55	1377129.63		Картометрический метод 1	МСК 23, зона 1

Начальник отдела		<u>С. П. Черечеча</u>
полное наименование должности	подпись	инициалы, фамилия

М.П.

КАДАСТРОВЫЙ ПЛАН ТЕРРИТОРИИ

Лист № 72	раздела 10	Всего листов раздела 10: 202	Всего разделов: 9	Всего листов: 2092
-----------	------------	------------------------------	-------------------	--------------------

"14" января 2020 г. № 23/ИСХ/20-28715

Номер кадастрового квартала: 23:43:0118001

Номер п/п	Реестровый номер	Обозначение характерных точек	Координаты		Описание закрепления на местности	Метод определения координат и средняя квадратическая погрешность положения характерной точки (Мт), м	Система координат
			X	Y			
1	2	3	4	5	6	7	8
1702	12769269	1.1702	473844.71	1377115		Картометрический метод 1	МСК 23, зона 1
1703	12769269	1.1703	473911.26	1377052.42		Картометрический метод 1	МСК 23, зона 1
1704	12769269	1.1704	473939.18	1377040.68		Картометрический метод 1	МСК 23, зона 1
1705	12769269	1.1705	473965.99	1377000.10		Картометрический метод 1	МСК 23, зона 1
1706	12769269	1.1706	474020.21	1376979.99		Картометрический метод 1	МСК 23, зона 1
1707	12769269	1.1707	474037.45	1376976.97		Картометрический метод 1	МСК 23, зона 1
1708	12769269	1.1708	474072.34	1376968.14		Картометрический метод 1	МСК 23, зона 1
1709	12769269	1.1709	474101.11	1376917.33		Картометрический метод 1	МСК 23, зона 1
1710	12769269	1.1710	474099.15	1376910.82		Картометрический метод 1	МСК 23, зона 1
1711	12769269	1.1711	474083.74	1376910.54		Картометрический метод 1	МСК 23, зона 1
1712	12769269	1.1712	474079.50	1376907.31		Картометрический метод 1	МСК 23, зона 1
1713	12769269	1.1713	474082.19	1376897.01		Картометрический метод 1	МСК 23, зона 1
1714	12769269	1.1714	474078.88	1376895.19		Картометрический метод 1	МСК 23, зона 1
1715	12769269	1.1715	474068.25	1376902.80		Картометрический метод 1	МСК 23, зона 1
1716	12769269	1.1716	474056.55	1376899.67		Картометрический метод 1	МСК 23, зона 1
1717	12769269	1.1717	474052.72	1376892.25		Картометрический метод 1	МСК 23, зона 1
1718	12769269	1.1718	474062.30	1376875.31		Картометрический метод 1	МСК 23, зона 1
1719	12769269	1.1719	474077.98	1376859.70		Картометрический метод 1	МСК 23, зона 1
1720	12769269	1.1720	474079.78	1376845.47		Картометрический метод 1	МСК 23, зона 1
1721	12769269	1.1721	474110.49	1376799.39		Картометрический метод 1	МСК 23, зона 1
1722	12769269	1.1722	474162	1376769.88		Картометрический метод 1	МСК 23, зона 1
1723	12769269	1.1723	474180.93	1376756.65		Картометрический метод 1	МСК 23, зона 1
1724	12769269	1.1724	474194.30	1376759.72		Картометрический метод 1	МСК 23, зона 1
1725	12769269	1.1725	474209.50	1376781.10		Картометрический метод 1	МСК 23, зона 1

Начальник отдела		<u>С. П. Черечеча</u>
полное наименование должности	подпись	инициалы, фамилия

М.П.

КАДАСТРОВЫЙ ПЛАН ТЕРРИТОРИИ

Лист № 73	раздела 10	Всего листов раздела 10: 202	Всего разделов: 9	Всего листов: 2092
-----------	------------	------------------------------	-------------------	--------------------

"14" января 2020 г. № 23/ИСХ/20-28715

Номер кадастрового квартала: 23:43:0118001

Номер п/п	Реестровый номер	Обозначение характерных точек	Координаты		Описание закрепления на местности	Метод определения координат и средняя квадратическая погрешность положения характерной точки (Мт), м	Система координат
			X	Y			
1	2	3	4	5	6	7	8
1726	12769269	1.1726	474216.63	1376783.84		Картометрический метод 1	МСК 23, зона 1
1727	12769269	1.1727	474218.34	1376779.57		Картометрический метод 1	МСК 23, зона 1
1728	12769269	1.1728	474212.55	1376769.35		Картометрический метод 1	МСК 23, зона 1
1729	12769269	1.1729	474212.55	1376739.91		Картометрический метод 1	МСК 23, зона 1
1730	12769269	1.1730	474228.70	1376700.69		Картометрический метод 1	МСК 23, зона 1
1731	12769269	1.1731	474254.86	1376649.94		Картометрический метод 1	МСК 23, зона 1
1732	12769269	1.1732	474276.56	1376632.22		Картометрический метод 1	МСК 23, зона 1
1733	12769269	1.1733	474354.35	1376599.83		Картометрический метод 1	МСК 23, зона 1
1734	12769269	1.1734	474393.34	1376586.82		Картометрический метод 1	МСК 23, зона 1
1735	12769269	1.1735	474437.51	1376585.82		Картометрический метод 1	МСК 23, зона 1
1736	12769269	1.1736	474501.54	1376576.15		Картометрический метод 1	МСК 23, зона 1
1737	12769269	1.1737	474701.80	1376564.11		Картометрический метод 1	МСК 23, зона 1
1738	12769269	1.1738	474736.52	1376567.68		Картометрический метод 1	МСК 23, зона 1
1739	12769269	1.1739	474848.55	1376584.58		Картометрический метод 1	МСК 23, зона 1
1740	12769269	1.1740	474914.71	1376568.31		Картометрический метод 1	МСК 23, зона 1
1741	12769269	1.1741	474936.72	1376558.77		Картометрический метод 1	МСК 23, зона 1
1742	12769269	1.1742	474973.75	1376556.23		Картометрический метод 1	МСК 23, зона 1
1743	12769269	1.1743	474994.28	1376551.86		Картометрический метод 1	МСК 23, зона 1
1744	12769269	1.1744	475025.29	1376554.67		Картометрический метод 1	МСК 23, зона 1
1745	12769269	1.1745	475098.67	1376524.82		Картометрический метод 1	МСК 23, зона 1
1746	12769269	1.1746	475230.83	1376478.87		Картометрический метод 1	МСК 23, зона 1
1747	12769269	1.1747	475358.87	1376432.44		Картометрический метод 1	МСК 23, зона 1
1748	12769269	1.1748	475390.90	1376422.20		Картометрический метод 1	МСК 23, зона 1
1749	12769269	1.1749	475405.86	1376404.14		Картометрический метод 1	МСК 23, зона 1

Начальник отдела		<u>С. П. Черечеча</u>
полное наименование должности	подпись	инициалы, фамилия

М.П.

КАДАСТРОВЫЙ ПЛАН ТЕРРИТОРИИ

Лист № 74	раздела 10	Всего листов раздела 10: 202	Всего разделов: 9	Всего листов: 2092
-----------	------------	------------------------------	-------------------	--------------------

"14" января 2020 г. № 23/ИСХ/20-28715

Номер кадастрового квартала: 23:43:0118001

Номер п/п	Реестровый номер	Обозначение характерных точек	Координаты		Описание закрепления на местности	Метод определения координат и средняя квадратическая погрешность положения характерной точки (Мт), м	Система координат
			X	Y			
1	2	3	4	5	6	7	8
1750	12769269	1.1750	475451.32	1376382.39		Картометрический метод 1	МСК 23, зона 1
1751	12769269	1.1751	475510.56	1376363.05		Картометрический метод 1	МСК 23, зона 1
1752	12769269	1.1752	475531.06	1376358.18		Картометрический метод 1	МСК 23, зона 1
1753	12769269	1.1753	475592.71	1376352.77		Картометрический метод 1	МСК 23, зона 1
1754	12769269	1.1754	475610.64	1376347.50		Картометрический метод 1	МСК 23, зона 1
1755	12769269	1.1755	475689.01	1376334.30		Картометрический метод 1	МСК 23, зона 1
1756	12769269	1.1756	475718.16	1376331.25		Картометрический метод 1	МСК 23, зона 1
1757	12769269	1.1757	475729.52	1376330.36		Картометрический метод 1	МСК 23, зона 1
1758	12769269	1.1758	475752.95	1376325.31		Картометрический метод 1	МСК 23, зона 1
1759	12769269	1.1759	475844.34	1376290.72		Картометрический метод 1	МСК 23, зона 1
1760	12769269	1.1760	475924.61	1376246.39		Картометрический метод 1	МСК 23, зона 1
1761	12769269	1.1761	476023.68	1376263.05		Картометрический метод 1	МСК 23, зона 1
1762	12769269	1.1762	476099.46	1376244.48		Картометрический метод 1	МСК 23, зона 1
1763	12769269	1.1763	476149.74	1376242.43		Картометрический метод 1	МСК 23, зона 1
1764	12769269	1.1764	476173.84	1376238.20		Картометрический метод 1	МСК 23, зона 1
1765	12769269	1.1765	476198.25	1376236.45		Картометрический метод 1	МСК 23, зона 1
1766	12769269	1.1766	476222.15	1376236.15		Картометрический метод 1	МСК 23, зона 1
1767	12769269	1.1767	476242.67	1376236.65		Картометрический метод 1	МСК 23, зона 1
1768	12769269	1.1768	476309.14	1376238.27		Картометрический метод 1	МСК 23, зона 1
1769	12769269	1.1769	476348.55	1376240.38		Картометрический метод 1	МСК 23, зона 1
1770	12769269	1.1770	476376.26	1376244.42		Картометрический метод 1	МСК 23, зона 1
1771	12769269	1.1771	476375.12	1376250.56		Картометрический метод 1	МСК 23, зона 1
1772	12769269	1.1772	476393.07	1376252.89		Картометрический метод 1	МСК 23, зона 1
1773	12769269	1.1773	476484.29	1376269.67		Картометрический метод 1	МСК 23, зона 1

Начальник отдела		<u>С. П. Черечеча</u>
полное наименование должности	подпись	инициалы, фамилия

М.П.

КАДАСТРОВЫЙ ПЛАН ТЕРРИТОРИИ

Лист № 75	раздела 10	Всего листов раздела 10: 202	Всего разделов: 9	Всего листов: 2092
-----------	------------	------------------------------	-------------------	--------------------

"14" января 2020 г. № 23/ИСХ/20-28715

Номер кадастрового квартала: 23:43:0118001

Номер п/п	Реестровый номер	Обозначение характерных точек	Координаты		Описание закрепления на местности	Метод определения координат и средняя квадратическая погрешность положения характерной точки (Мт), м	Система координат
			X	Y			
1	2	3	4	5	6	7	8
1774	12769269	1.1774	476486.17	1376259.29		Картометрический метод 1	МСК 23, зона 1
1775	12769269	1.1775	476568.11	1376274.56		Картометрический метод 1	МСК 23, зона 1
1776	12769269	1.1776	476798.20	1376372.92		Картометрический метод 1	МСК 23, зона 1
1777	12769269	1.1777	476819.20	1376374.02		Картометрический метод 1	МСК 23, зона 1
1778	12769269	1.1778	476819.31	1376382.24		Картометрический метод 1	МСК 23, зона 1
1779	12769269	1.1779	476828.50	1376387.14		Картометрический метод 1	МСК 23, зона 1
1780	12769269	1.1780	476838.57	1376388.85		Картометрический метод 1	МСК 23, зона 1
1781	12769269	1.1781	476931.78	1376440.78		Картометрический метод 1	МСК 23, зона 1
1782	12769269	1.1782	476948.37	1376454.73		Картометрический метод 1	МСК 23, зона 1
1783	12769269	1.1783	476956.76	1376468.79		Картометрический метод 1	МСК 23, зона 1
1784	12769269	1.1784	476967.84	1376460.57		Картометрический метод 1	МСК 23, зона 1
1785	12769269	1.1785	477297.95	1376874.92		Картометрический метод 1	МСК 23, зона 1
1786	12769269	1.1786	477401.59	1376956.93		Картометрический метод 1	МСК 23, зона 1
1787	12769269	1.1787	477482.03	1376990.62		Картометрический метод 1	МСК 23, зона 1
1788	12769269	1.1788	477687.84	1377012.16		Картометрический метод 1	МСК 23, зона 1
1789	12769269	1.1789	477767.86	1377010.57		Картометрический метод 1	МСК 23, зона 1
1790	12769269	1.1790	477905.98	1376984.02		Картометрический метод 1	МСК 23, зона 1
1791	12769269	1.1791	477996.31	1376960.12		Картометрический метод 1	МСК 23, зона 1
1792	12769269	1.1792	478165.06	1376889.84		Картометрический метод 1	МСК 23, зона 1
1793	12769269	1.1793	478219.52	1376845.70		Картометрический метод 1	МСК 23, зона 1
1794	12769269	1.1794	478283.88	1376784.78		Картометрический метод 1	МСК 23, зона 1
1795	12769269	1.1795	478358.37	1376698.90		Картометрический метод 1	МСК 23, зона 1
1796	12769269	1.1796	478437.76	1376580.47		Картометрический метод 1	МСК 23, зона 1
1797	12769269	1.1797	478451.71	1376558		Картометрический метод 1	МСК 23, зона 1

Начальник отдела		<u>С. П. Черечеча</u>
полное наименование должности	подпись	инициалы, фамилия

М.П.

КАДАСТРОВЫЙ ПЛАН ТЕРРИТОРИИ

Лист № 76	раздела 10	Всего листов раздела 10: 202	Всего разделов: 9	Всего листов: 2092
-----------	------------	------------------------------	-------------------	--------------------

"14" января 2020 г. № 23/ИСХ/20-28715

Номер кадастрового квартала: 23:43:0118001

Номер п/п	Реестровый номер	Обозначение характерных точек	Координаты		Описание закрепления на местности	Метод определения координат и средняя квадратическая погрешность положения характерной точки (Мт), м	Система координат
			X	Y			
1	2	3	4	5	6	7	8
1798	12769269	1.1798	478485.28	1376502.34		Картометрический метод 1	МСК 23, зона 1
1799	12769269	1.1799	478517.12	1376412.84		Картометрический метод 1	МСК 23, зона 1
1800	12769269	1.1800	478528.27	1376327.46		Картометрический метод 1	МСК 23, зона 1
1801	12769269	1.1801	478537.95	1376275.09		Картометрический метод 1	МСК 23, зона 1
1802	12769269	1.1802	478535.25	1376238.23		Картометрический метод 1	МСК 23, зона 1
1803	12769269	1.1803	478539.54	1376178.92		Картометрический метод 1	МСК 23, зона 1
1804	12769269	1.1804	478546.69	1376110.60		Картометрический метод 1	МСК 23, зона 1
1805	12769269	1.1805	478547.13	1376060.52		Картометрический метод 1	МСК 23, зона 1
1806	12769269	1.1806	478547.62	1376044.43		Картометрический метод 1	МСК 23, зона 1
1807	12769269	1.1807	478549.50	1376023.37		Картометрический метод 1	МСК 23, зона 1
1808	12769269	1.1808	478547.67	1376012.72		Картометрический метод 1	МСК 23, зона 1
1809	12769269	1.1809	478549.91	1375986.82		Картометрический метод 1	МСК 23, зона 1
1810	12769269	1.1810	478551.10	1375973.15		Картометрический метод 1	МСК 23, зона 1
1811	12769269	1.1811	478559.55	1375930.38		Картометрический метод 1	МСК 23, зона 1
1812	12769269	1.1812	478563.75	1375896.76		Картометрический метод 1	МСК 23, зона 1
1813	12769269	1.1813	478563.09	1375844.22		Картометрический метод 1	МСК 23, зона 1
1814	12769269	1.1814	478553.42	1375777.55		Картометрический метод 1	МСК 23, зона 1
1815	12769269	1.1815	478552.36	1375769.01		Картометрический метод 1	МСК 23, зона 1
1816	12769269	1.1816	478548.49	1375737.34		Картометрический метод 1	МСК 23, зона 1
1817	12769269	1.1817	478542.21	1375705.50		Картометрический метод 1	МСК 23, зона 1
1818	12769269	1.1818	478547.71	1375675.47		Картометрический метод 1	МСК 23, зона 1
1819	12769269	1.1819	478544.32	1375593.45		Картометрический метод 1	МСК 23, зона 1
1820	12769269	1.1820	478544.19	1375590.08		Картометрический метод 1	МСК 23, зона 1
1821	12769269	1.1821	478546.67	1375560.79		Картометрический метод 1	МСК 23, зона 1

Начальник отдела		<u>С. П. Черечеча</u>
полное наименование должности	подпись	инициалы, фамилия

М.П.

КАДАСТРОВЫЙ ПЛАН ТЕРРИТОРИИ

Лист № 77	раздела 10	Всего листов раздела 10: 202	Всего разделов: 9	Всего листов: 2092
-----------	------------	------------------------------	-------------------	--------------------

"14" января 2020 г. № 23/ИСХ/20-28715

Номер кадастрового квартала: 23:43:0118001

Номер п/п	Реестровый номер	Обозначение характерных точек	Координаты		Описание закрепления на местности	Метод определения координат и средняя квадратическая погрешность положения характерной точки (Мт), м	Система координат
			X	Y			
1	2	3	4	5	6	7	8
1822	12769269	1.1822	478542.09	1375495.86		Картометрический метод 1	МСК 23, зона 1
1823	12769269	1.1823	478542.35	1375434.64		Картометрический метод 1	МСК 23, зона 1
1824	12769269	1.1824	478538.98	1375420.68		Картометрический метод 1	МСК 23, зона 1
1825	12769269	1.1825	478537.93	1375416.28		Картометрический метод 1	МСК 23, зона 1
1826	12769269	1.1826	478535.09	1375404.48		Картометрический метод 1	МСК 23, зона 1
1827	12769269	1.1827	478533.52	1375382.09		Картометрический метод 1	МСК 23, зона 1
1828	12769269	1.1828	478532.08	1375361.62		Картометрический метод 1	МСК 23, зона 1
1829	12769269	1.1829	478517.68	1375310.22		Картометрический метод 1	МСК 23, зона 1
1830	12769269	1.1830	478509.32	1375272.84		Картометрический метод 1	МСК 23, зона 1
1831	12769269	1.1831	478492.29	1375241.28		Картометрический метод 1	МСК 23, зона 1
1832	12769269	1.1832	478481.45	1375191.70		Картометрический метод 1	МСК 23, зона 1
1833	12769269	1.1833	478478.11	1375179.37		Картометрический метод 1	МСК 23, зона 1
1834	12769269	1.1834	478478.02	1375179.07		Картометрический метод 1	МСК 23, зона 1
1835	12769269	1.1835	478455.44	1375095.86		Картометрический метод 1	МСК 23, зона 1
1836	12769269	1.1836	478455	1375087.96		Картометрический метод 1	МСК 23, зона 1
1837	12769269	1.1837	478450.01	1375073.92		Картометрический метод 1	МСК 23, зона 1
1838	12769269	1.1838	478447.08	1375059.17		Картометрический метод 1	МСК 23, зона 1
1839	12769269	1.1839	478437.18	1375040.14		Картометрический метод 1	МСК 23, зона 1
1840	12769269	1.1840	478424.09	1375000.17		Картометрический метод 1	МСК 23, зона 1
1841	12769269	1.1841	478423.09	1374997.36		Картометрический метод 1	МСК 23, зона 1
1842	12769269	1.1842	478387.75	1374907.02		Картометрический метод 1	МСК 23, зона 1
1843	12769269	1.1843	478346.29	1374816.03		Картометрический метод 1	МСК 23, зона 1
1844	12769269	1.1844	478299.85	1374727.46		Картометрический метод 1	МСК 23, зона 1
1845	12769269	1.1845	478290.54	1374711.05		Картометрический метод 1	МСК 23, зона 1

Начальник отдела		<u>С. П. Черечеча</u>
полное наименование должности	подпись	инициалы, фамилия

М.П.

КАДАСТРОВЫЙ ПЛАН ТЕРРИТОРИИ

Лист № 78	раздела 10	Всего листов раздела 10: 202	Всего разделов: 9	Всего листов: 2092
-----------	------------	------------------------------	-------------------	--------------------

"14" января 2020 г. № 23/ИСХ/20-28715

Номер кадастрового квартала: 23:43:0118001

Номер п/п	Реестровый номер	Обозначение характерных точек	Координаты		Описание закрепления на местности	Метод определения координат и средняя квадратическая погрешность положения характерной точки (Мт), м	Система координат
			X	Y			
1	2	3	4	5	6	7	8
1846	12769269	1.1846	478245.09	1374643.92		Картометрический метод 1	МСК 23, зона 1
1847	12769269	1.1847	478195.43	1374590.17		Картометрический метод 1	МСК 23, зона 1
1848	12769269	1.1848	478190.93	1374584.25		Картометрический метод 1	МСК 23, зона 1
1849	12769269	1.1849	478181.20	1374574.77		Картометрический метод 1	МСК 23, зона 1
1850	12769269	1.1850	478177.30	1374570.55		Картометрический метод 1	МСК 23, зона 1
1851	12769269	1.1851	478175.26	1374568.97		Картометрический метод 1	МСК 23, зона 1
1852	12769269	1.1852	478160.54	1374554.60		Картометрический метод 1	МСК 23, зона 1
1853	12769269	1.1853	478144.79	1374545.41		Картометрический метод 1	МСК 23, зона 1
1854	12769269	1.1854	478098.28	1374509.45		Картометрический метод 1	МСК 23, зона 1
1855	12769269	1.1855	478086.56	1374502.33		Картометрический метод 1	МСК 23, зона 1
1856	12769269	1.1856	478075.10	1374492.51		Картометрический метод 1	МСК 23, зона 1
1857	12769269	1.1857	478045.24	1374470.85		Картометрический метод 1	МСК 23, зона 1
1858	12769269	1.1858	477962.07	1374422.12		Картометрический метод 1	МСК 23, зона 1
1859	12769269	1.1859	477949.79	1374413.23		Картометрический метод 1	МСК 23, зона 1
1860	12769269	1.1860	477936.73	1374403.77		Картометрический метод 1	МСК 23, зона 1
1861	12769269	1.1861	477929.89	1374398.82		Картометрический метод 1	МСК 23, зона 1
1862	12769269	1.1862	477909.96	1374384.39		Картометрический метод 1	МСК 23, зона 1
1863	12769269	1.1863	477863.01	1374356.78		Картометрический метод 1	МСК 23, зона 1
1864	12769269	1.1864	477844.16	1374345.65		Картометрический метод 1	МСК 23, зона 1
1865	12769269	1.1865	477844.64	1374338.15		Картометрический метод 1	МСК 23, зона 1
1866	12769269	1.1866	477830.50	1374323.65		Картометрический метод 1	МСК 23, зона 1
1867	12769269	1.1867	477823.62	1374316.59		Картометрический метод 1	МСК 23, зона 1
1868	12769269	1.1868	477816.06	1374308.84		Картометрический метод 1	МСК 23, зона 1
1869	12769269	1.1869	477775.79	1374248.98		Картометрический метод 1	МСК 23, зона 1

Начальник отдела		<u>С. П. Черечеча</u>
полное наименование должности	подпись	инициалы, фамилия

М.П.

КАДАСТРОВЫЙ ПЛАН ТЕРРИТОРИИ

Лист № 79	раздела 10	Всего листов раздела 10: 202	Всего разделов: 9	Всего листов: 2092
-----------	------------	------------------------------	-------------------	--------------------

"14" января 2020 г. № 23/ИСХ/20-28715

Номер кадастрового квартала: 23:43:0118001

Номер п/п	Реестровый номер	Обозначение характерных точек	Координаты		Описание закрепления на местности	Метод определения координат и средняя квадратическая погрешность положения характерной точки (Мт), м	Система координат
			X	Y			
1	2	3	4	5	6	7	8
1870	12769269	1.1870	477754.61	1374220.79		Картометрический метод 1	МСК 23, зона 1
1871	12769269	1.1871	477698.33	1374159.96		Картометрический метод 1	МСК 23, зона 1
1872	12769269	1.1872	477668.52	1374102.62		Картометрический метод 1	МСК 23, зона 1
1873	12769269	1.1873	477649.29	1374060.09		Картометрический метод 1	МСК 23, зона 1
1874	12769269	1.1874	477639.49	1374023.46		Картометрический метод 1	МСК 23, зона 1
1875	12769269	1.1875	477615.68	1373988.34		Картометрический метод 1	МСК 23, зона 1
1876	12769269	1.1876	477587.84	1373926.26		Картометрический метод 1	МСК 23, зона 1
1877	12769269	1.1877	477562.44	1373871.12		Картометрический метод 1	МСК 23, зона 1
1878	12769269	1.1878	477542.41	1373818.59		Картометрический метод 1	МСК 23, зона 1
1879	12769269	1.1879	477513.88	1373778.86		Картометрический метод 1	МСК 23, зона 1
1880	12769269	1.1880	477497.03	1373739.21		Картометрический метод 1	МСК 23, зона 1
1881	12769269	1.1881	477493.46	1373720.54		Картометрический метод 1	МСК 23, зона 1
1882	12769269	1.1882	477487.24	1373702.60		Картометрический метод 1	МСК 23, зона 1
1883	12769269	1.1883	477483.62	1373680.59		Картометрический метод 1	МСК 23, зона 1
1884	12769269	1.1884	477481.61	1373675.36		Картометрический метод 1	МСК 23, зона 1
1885	12769269	1.1885	477462.92	1373626.54		Картометрический метод 1	МСК 23, зона 1
1886	12769269	1.1886	477431.73	1373560.42		Картометрический метод 1	МСК 23, зона 1
1887	12769269	1.1887	477421.80	1373564.54		Картометрический метод 1	МСК 23, зона 1
1888	12769269	1.1888	477397.74	1373519.29		Картометрический метод 1	МСК 23, зона 1
1889	12769269	1.1889	477368.02	1373466.32		Картометрический метод 1	МСК 23, зона 1
1890	12769269	1.1890	477344.79	1373419.38		Картометрический метод 1	МСК 23, зона 1
1891	12769269	1.1891	477296.43	1373298.46		Картометрический метод 1	МСК 23, зона 1
1892	12769269	1.1892	477269.43	1373250.07		Картометрический метод 1	МСК 23, зона 1
1893	12769269	1.1893	477259.98	1373226.79		Картометрический метод 1	МСК 23, зона 1

Начальник отдела		<u>С. П. Черечеча</u>
полное наименование должности	подпись	инициалы, фамилия

М.П.

КАДАСТРОВЫЙ ПЛАН ТЕРРИТОРИИ

Лист № 80	раздела 10	Всего листов раздела 10: 202	Всего разделов: 9	Всего листов: 2092
-----------	------------	------------------------------	-------------------	--------------------

"14" января 2020 г. № 23/ИСХ/20-28715

Номер кадастрового квартала: 23:43:0118001

Номер п/п	Реестровый номер	Обозначение характерных точек	Координаты		Описание закрепления на местности	Метод определения координат и средняя квадратическая погрешность положения характерной точки (Мт), м	Система координат
			X	Y			
1	2	3	4	5	6	7	8
1894	12769269	1.1894	477220.01	1373157.76		Картометрический метод 1	МСК 23, зона 1
1895	12769269	1.1895	477184.21	1373090.99		Картометрический метод 1	МСК 23, зона 1
1896	12769269	1.1896	477149.65	1373057.63		Картометрический метод 1	МСК 23, зона 1
1897	12769269	1.1897	477125.77	1373013.41		Картометрический метод 1	МСК 23, зона 1
1898	12769269	1.1898	477113.39	1372984.16		Картометрический метод 1	МСК 23, зона 1
1899	12769269	1.1899	477097.79	1372955.27		Картометрический метод 1	МСК 23, зона 1
1900	12769269	1.1900	477056.67	1372879.16		Картометрический метод 1	МСК 23, зона 1
1901	12769269	1.1901	477035.43	1372846.13		Картометрический метод 1	МСК 23, зона 1
1902	12769269	1.1902	476982.03	1372747.18		Картометрический метод 1	МСК 23, зона 1
1903	12769269	1.1903	476967.28	1372718.87		Картометрический метод 1	МСК 23, зона 1
1904	12769269	1.1904	476953.70	1372692.54		Картометрический метод 1	МСК 23, зона 1
1905	12769269	1.1905	476959.56	1372674.70		Картометрический метод 1	МСК 23, зона 1
1906	12769269	1.1906	476937.38	1372624.99		Картометрический метод 1	МСК 23, зона 1
1907	12769269	1.1907	476935.32	1372577.88		Картометрический метод 1	МСК 23, зона 1
1908	12769269	1.1908	476925.83	1372524.97		Картометрический метод 1	МСК 23, зона 1
1909	12769269	1.1909	476926.75	1372479.31		Картометрический метод 1	МСК 23, зона 1
1910	12769269	1.1910	476939.47	1372438.64		Картометрический метод 1	МСК 23, зона 1
1911	12769269	1.1911	476949.87	1372408.91		Картометрический метод 1	МСК 23, зона 1
1912	12769269	1.1912	476966.87	1372394.06		Картометрический метод 1	МСК 23, зона 1
1913	12769269	1.1913	476973	1372376.16		Картометрический метод 1	МСК 23, зона 1
1914	12769269	1.1914	476991.91	1372361.92		Картометрический метод 1	МСК 23, зона 1
1915	12769269	1.1915	477039.75	1372372.77		Картометрический метод 1	МСК 23, зона 1
1916	12769269	1.1916	477052.19	1372385.32		Картометрический метод 1	МСК 23, зона 1
1917	12769269	1.1917	477070.20	1372386.79		Картометрический метод 1	МСК 23, зона 1

Начальник отдела		<u>С. П. Черечеча</u>
полное наименование должности	подпись	инициалы, фамилия

М.П.

КАДАСТРОВЫЙ ПЛАН ТЕРРИТОРИИ

Лист № 81	раздела 10	Всего листов раздела 10: 202	Всего разделов: 9	Всего листов: 2092
-----------	------------	------------------------------	-------------------	--------------------

"14" января 2020 г. № 23/ИСХ/20-28715

Номер кадастрового квартала: 23:43:0118001

Номер п/п	Реестровый номер	Обозначение характерных точек	Координаты		Описание закрепления на местности	Метод определения координат и средняя квадратическая погрешность положения характерной точки (Мт), м	Система координат
			X	Y			
1	2	3	4	5	6	7	8
1918	12769269	1.1918	477098.38	1372381.95		Картометрический метод 1	МСК 23, зона 1
1919	12769269	1.1919	477120.56	1372370.03		Картометрический метод 1	МСК 23, зона 1
1920	12769269	1.1920	477147.35	1372365.70		Картометрический метод 1	МСК 23, зона 1
1921	12769269	1.1921	477176.48	1372375.67		Картометрический метод 1	МСК 23, зона 1
1922	12769269	1.1922	477219.20	1372384.94		Картометрический метод 1	МСК 23, зона 1
1923	12769269	1.1923	477293.20	1372390.13		Картометрический метод 1	МСК 23, зона 1
1924	12769269	1.1924	477354.14	1372403.25		Картометрический метод 1	МСК 23, зона 1
1925	12769269	1.1925	477365.60	1372405.64		Картометрический метод 1	МСК 23, зона 1
1926	12769269	1.1926	477384.72	1372408.36		Картометрический метод 1	МСК 23, зона 1
1927	12769269	1.1927	477392.15	1372409.54		Картометрический метод 1	МСК 23, зона 1
1928	12769269	1.1928	477400.01	1372411.13		Картометрический метод 1	МСК 23, зона 1
1929	12769269	1.1929	477409.97	1372411.24		Картометрический метод 1	МСК 23, зона 1
1930	12769269	1.1930	477419.09	1372411.53		Картометрический метод 1	МСК 23, зона 1
1931	12769269	1.1931	477428	1372412.07		Картометрический метод 1	МСК 23, зона 1
1932	12769269	1.1932	477445.43	1372412.35		Картометрический метод 1	МСК 23, зона 1
1933	12769269	1.1933	477467.36	1372406.12		Картометрический метод 1	МСК 23, зона 1
1934	12769269	1.1934	477598.76	1372423		Картометрический метод 1	МСК 23, зона 1
1935	12769269	1.1935	477667.56	1372439.45		Картометрический метод 1	МСК 23, зона 1
1936	12769269	1.1936	477920.23	1372520.29		Картометрический метод 1	МСК 23, зона 1
1937	12769269	1.1937	477952.39	1372537.38		Картометрический метод 1	МСК 23, зона 1
1938	12769269	1.1938	477986.06	1372559.05		Картометрический метод 1	МСК 23, зона 1
1939	12769269	1.1939	478016.66	1372571.80		Картометрический метод 1	МСК 23, зона 1
1940	12769269	1.1940	478041.92	1372588.81		Картометрический метод 1	МСК 23, зона 1
1941	12769269	1.1941	478153.67	1372647.73		Картометрический метод 1	МСК 23, зона 1

Начальник отдела		<u>С. П. Черечеча</u>
полное наименование должности	подпись	инициалы, фамилия

М.П.

КАДАСТРОВЫЙ ПЛАН ТЕРРИТОРИИ

Лист № 82	раздела 10	Всего листов раздела 10: 202	Всего разделов: 9	Всего листов: 2092
-----------	------------	------------------------------	-------------------	--------------------

"14" января 2020 г. № 23/ИСХ/20-28715

Номер кадастрового квартала: 23:43:0118001

Номер п/п	Реестровый номер	Обозначение характерных точек	Координаты		Описание закрепления на местности	Метод определения координат и средняя квадратическая погрешность положения характерной точки (Мт), м	Система координат
			X	Y			
1	2	3	4	5	6	7	8
1942	12769269	1.1942	478229.22	1372686.72		Картометрический метод 1	МСК 23, зона 1
1943	12769269	1.1943	478229.55	1372686.89		Картометрический метод 1	МСК 23, зона 1
1944	12769269	1.1944	478239.45	1372691.99		Картометрический метод 1	МСК 23, зона 1
1945	12769269	1.1945	478246.61	1372695.63		Картометрический метод 1	МСК 23, зона 1
1946	12769269	1.1946	478285.72	1372722		Картометрический метод 1	МСК 23, зона 1
1947	12769269	1.1947	478328.50	1372752.48		Картометрический метод 1	МСК 23, зона 1
1948	12769269	1.1948	478417.61	1372810.20		Картометрический метод 1	МСК 23, зона 1
1949	12769269	1.1949	478440.36	1372822.80		Картометрический метод 1	МСК 23, зона 1
1950	12769269	1.1950	478462.46	1372835.04		Картометрический метод 1	МСК 23, зона 1
1951	12769269	1.1951	478470.15	1372839.30		Картометрический метод 1	МСК 23, зона 1
1952	12769269	1.1952	478484.48	1372848.05		Картометрический метод 1	МСК 23, зона 1
1953	12769269	1.1953	478504.96	1372860.54		Картометрический метод 1	МСК 23, зона 1
1954	12769269	1.1954	478514.06	1372866.11		Картометрический метод 1	МСК 23, зона 1
1955	12769269	1.1955	478525.68	1372873.19		Картометрический метод 1	МСК 23, зона 1
1956	12769269	1.1956	478536.31	1372879.68		Картометрический метод 1	МСК 23, зона 1
1957	12769269	1.1957	478547.88	1372885.05		Картометрический метод 1	МСК 23, зона 1
1958	12769269	1.1958	478559.37	1372890.37		Картометрический метод 1	МСК 23, зона 1
1959	12769269	1.1959	478564.10	1372892.57		Картометрический метод 1	МСК 23, зона 1
1960	12769269	1.1960	478567.11	1372893.95		Картометрический метод 1	МСК 23, зона 1
1961	12769269	1.1961	478568.97	1372894.83		Картометрический метод 1	МСК 23, зона 1
1962	12769269	1.1962	478573.55	1372896.95		Картометрический метод 1	МСК 23, зона 1
1963	12769269	1.1963	478577.70	1372898.86		Картометрический метод 1	МСК 23, зона 1
1964	12769269	1.1964	478588.01	1372908.06		Картометрический метод 1	МСК 23, зона 1
1965	12769269	1.1965	478603.73	1372922.08		Картометрический метод 1	МСК 23, зона 1

Начальник отдела		<u>С. П. Черечеча</u>
полное наименование должности	подпись	инициалы, фамилия

М.П.

КАДАСТРОВЫЙ ПЛАН ТЕРРИТОРИИ

Лист № 83	раздела 10	Всего листов раздела 10: 202	Всего разделов: 9	Всего листов: 2092
-----------	------------	------------------------------	-------------------	--------------------

"14" января 2020 г. № 23/ИСХ/20-28715

Номер кадастрового квартала: 23:43:0118001

Номер п/п	Реестровый номер	Обозначение характерных точек	Координаты		Описание закрепления на местности	Метод определения координат и средняя квадратическая погрешность положения характерной точки (Мт), м	Система координат
			X	Y			
1	2	3	4	5	6	7	8
1966	12769269	1.1966	478612.58	1372926.80		Картометрический метод 1	МСК 23, зона 1
1967	12769269	1.1967	478625.97	1372933.89		Картометрический метод 1	МСК 23, зона 1
1968	12769269	1.1968	478641.29	1372942.66		Картометрический метод 1	МСК 23, зона 1
1969	12769269	1.1969	478655.13	1372950.53		Картометрический метод 1	МСК 23, зона 1
1970	12769269	1.1970	478670.20	1372959.16		Картометрический метод 1	МСК 23, зона 1
1971	12769269	1.1971	478700.08	1372976.21		Картометрический метод 1	МСК 23, зона 1
1972	12769269	1.1972	478713.93	1372982.60		Картометрический метод 1	МСК 23, зона 1
1973	12769269	1.1973	478720.55	1372985.65		Картометрический метод 1	МСК 23, зона 1
1974	12769269	1.1974	478730.96	1372992.13		Картометрический метод 1	МСК 23, зона 1
1975	12769269	1.1975	478741.10	1372998.42		Картометрический метод 1	МСК 23, зона 1
1976	12769269	1.1976	478755.65	1373007.46		Картометрический метод 1	МСК 23, зона 1
1977	12769269	1.1977	478784.68	1373017.67		Картометрический метод 1	МСК 23, зона 1
1978	12769269	1.1978	478807.80	1373025.79		Картометрический метод 1	МСК 23, зона 1
1979	12769269	1.1979	478817.29	1373029.11		Картометрический метод 1	МСК 23, зона 1
1980	12769269	1.1980	478822.56	1373031.42		Картометрический метод 1	МСК 23, зона 1
1981	12769269	1.1981	478843.76	1373040.60		Картометрический метод 1	МСК 23, зона 1
1982	12769269	1.1982	478861.07	1373048.11		Картометрический метод 1	МСК 23, зона 1
1983	12769269	1.1983	478893.08	1373055.41		Картометрический метод 1	МСК 23, зона 1
1984	12769269	1.1984	478915.24	1373062.57		Картометрический метод 1	МСК 23, зона 1
1985	12769269	1.1985	478930.74	1373067.60		Картометрический метод 1	МСК 23, зона 1
1986	12769269	1.1986	478957.59	1373076.27		Картометрический метод 1	МСК 23, зона 1
1987	12769269	1.1987	478984.89	1373084.48		Картометрический метод 1	МСК 23, зона 1
1988	12769269	1.1988	479078.68	1373112.62		Картометрический метод 1	МСК 23, зона 1
1989	12769269	1.1989	479121.60	1373123.51		Картометрический метод 1	МСК 23, зона 1

Начальник отдела		<u>С. П. Черечеча</u>
полное наименование должности	подпись	инициалы, фамилия

М.П.

КАДАСТРОВЫЙ ПЛАН ТЕРРИТОРИИ

Лист № 84	раздела 10	Всего листов раздела 10: 202	Всего разделов: 9	Всего листов: 2092
-----------	------------	------------------------------	-------------------	--------------------

"14" января 2020 г. № 23/ИСХ/20-28715

Номер кадастрового квартала: 23:43:0118001

Номер п/п	Реестровый номер	Обозначение характерных точек	Координаты		Описание закрепления на местности	Метод определения координат и средняя квадратическая погрешность положения характерной точки (Мт), м	Система координат
			X	Y			
1	2	3	4	5	6	7	8
1990	12769269	1.1990	479149.30	1373130.54		Картометрический метод 1	МСК 23, зона 1
1991	12769269	1.1991	479196.51	1373149.70		Картометрический метод 1	МСК 23, зона 1
1992	12769269	1.1992	479244.73	1373160.65		Картометрический метод 1	МСК 23, зона 1
1993	12769269	1.1993	479290.69	1373171.06		Картометрический метод 1	МСК 23, зона 1
1994	12769269	1.1994	479336.80	1373173.54		Картометрический метод 1	МСК 23, зона 1
1995	12769269	1.1995	479393.20	1373176.54		Картометрический метод 1	МСК 23, зона 1
1996	12769269	1.1996	479448.20	1373179.46		Картометрический метод 1	МСК 23, зона 1
1997	12769269	1.1997	479527.21	1373188.80		Картометрический метод 1	МСК 23, зона 1
1998	12769269	1.1998	479591.02	1373183.30		Картометрический метод 1	МСК 23, зона 1
1999	12769269	1.1999	479632.46	1373184.22		Картометрический метод 1	МСК 23, зона 1
2000	12769269	1.2000	479727.01	1373171.84		Картометрический метод 1	МСК 23, зона 1
2001	12769269	1.2001	479777.66	1373172.53		Картометрический метод 1	МСК 23, зона 1
2002	12769269	1.2002	479785.74	1373170.18		Картометрический метод 1	МСК 23, зона 1
2003	12769269	1.2003	479801.25	1373165.65		Картометрический метод 1	МСК 23, зона 1
2004	12769269	1.2004	479805.01	1373165.49		Картометрический метод 1	МСК 23, зона 1
2005	12769269	1.2005	479813.85	1373165.12		Картометрический метод 1	МСК 23, зона 1
2006	12769269	1.2006	479818.49	1373164.92		Картометрический метод 1	МСК 23, зона 1
2007	12769269	1.2007	479824.26	1373164.69		Картометрический метод 1	МСК 23, зона 1
2008	12769269	1.2008	479836.49	1373160.52		Картометрический метод 1	МСК 23, зона 1
2009	12769269	1.2009	479845.73	1373157.38		Картометрический метод 1	МСК 23, зона 1
2010	12769269	1.2010	479858.31	1373153.09		Картометрический метод 1	МСК 23, зона 1
2011	12769269	1.2011	479873.60	1373152.53		Картометрический метод 1	МСК 23, зона 1
2012	12769269	1.2012	479912.40	1373138.44		Картометрический метод 1	МСК 23, зона 1
2013	12769269	1.2013	479962.28	1373140.98		Картометрический метод 1	МСК 23, зона 1

Начальник отдела		<u>С. П. Черечеча</u>
полное наименование должности	подпись	инициалы, фамилия

М.П.

КАДАСТРОВЫЙ ПЛАН ТЕРРИТОРИИ

Лист № 85	раздела 10	Всего листов раздела 10: 202	Всего разделов: 9	Всего листов: 2092
-----------	------------	------------------------------	-------------------	--------------------

"14" января 2020 г. № 23/ИСХ/20-28715

Номер кадастрового квартала: 23:43:0118001

Номер п/п	Реестровый номер	Обозначение характерных точек	Координаты		Описание закрепления на местности	Метод определения координат и средняя квадратическая погрешность положения характерной точки (Мт), м	Система координат
			X	Y			
1	2	3	4	5	6	7	8
2014	12769269	1.2014	479996.62	1373132.85		Картометрический метод 1	МСК 23, зона 1
2015	12769269	1.2015	480046.02	1373114.67		Картометрический метод 1	МСК 23, зона 1
2016	12769269	1.2016	480074.13	1373102.71		Картометрический метод 1	МСК 23, зона 1
2017	12769269	1.2017	480127.55	1373085.35		Картометрический метод 1	МСК 23, зона 1
2018	12769269	1.2018	480133.63	1373076.22		Картометрический метод 1	МСК 23, зона 1
2019	12769269	1.2019	480159.83	1373068.42		Картометрический метод 1	МСК 23, зона 1
2020	12769269	1.2020	480173.95	1373060.06		Картометрический метод 1	МСК 23, зона 1
2021	12769269	1.2021	480187.65	1373046.73		Картометрический метод 1	МСК 23, зона 1
2022	12769269	1.2022	480201.96	1373022.98		Картометрический метод 1	МСК 23, зона 1
2023	12769269	1.2023	480213.74	1373022.36		Картометрический метод 1	МСК 23, зона 1
2024	12769269	1.2024	480232.37	1373012.45		Картометрический метод 1	МСК 23, зона 1
2025	12769269	1.2025	480245.54	1373005.59		Картометрический метод 1	МСК 23, зона 1
2026	12769269	1.2026	480260.14	1372994.41		Картометрический метод 1	МСК 23, зона 1
2027	12769269	1.2027	480273.81	1372985.35		Картометрический метод 1	МСК 23, зона 1
2028	12769269	1.2028	480291.16	1372971.14		Картометрический метод 1	МСК 23, зона 1
2029	12769269	1.2029	480305.77	1372961.26		Картометрический метод 1	МСК 23, зона 1
2030	12769269	1.2030	480319.91	1372947.88		Картометрический метод 1	МСК 23, зона 1
2031	12769269	1.2031	480328.73	1372939.82		Картометрический метод 1	МСК 23, зона 1
2032	12769269	1.2032	480333.98	1372935.02		Картометрический метод 1	МСК 23, зона 1
2033	12769269	1.2033	480342.60	1372919.21		Картометрический метод 1	МСК 23, зона 1
2034	12769269	1.2034	480343.06	1372912.70		Картометрический метод 1	МСК 23, зона 1
2035	12769269	1.2035	480345.96	1372901.69		Картометрический метод 1	МСК 23, зона 1
2036	12769269	1.2036	480353.55	1372891.67		Картометрический метод 1	МСК 23, зона 1
2037	12769269	1.2037	480353.90	1372875.64		Картометрический метод 1	МСК 23, зона 1

Начальник отдела		<u>С. П. Черечеча</u>
полное наименование должности	подпись	инициалы, фамилия

М.П.

КАДАСТРОВЫЙ ПЛАН ТЕРРИТОРИИ

Лист № 86	раздела 10	Всего листов раздела 10: 202	Всего разделов: 9	Всего листов: 2092
-----------	------------	------------------------------	-------------------	--------------------

"14" января 2020 г. № 23/ИСХ/20-28715

Номер кадастрового квартала: 23:43:0118001

Номер п/п	Реестровый номер	Обозначение характерных точек	Координаты		Описание закрепления на местности	Метод определения координат и средняя квадратическая погрешность положения характерной точки (Мт), м	Система координат
			X	Y			
1	2	3	4	5	6	7	8
2038	12769269	1.2038	480359.59	1372866.88		Картометрический метод 1	МСК 23, зона 1
2039	12769269	1.2039	480365.13	1372849.56		Картометрический метод 1	МСК 23, зона 1
2040	12769269	1.2040	480371.70	1372833.02		Картометрический метод 1	МСК 23, зона 1
2041	12769269	1.2041	480379.27	1372813.72		Картометрический метод 1	МСК 23, зона 1
2042	12769269	1.2042	480382.10	1372796.21		Картометрический метод 1	МСК 23, зона 1
2043	12769269	1.2043	480386.82	1372770.48		Картометрический метод 1	МСК 23, зона 1
2044	12769269	1.2044	480391.64	1372745.93		Картометрический метод 1	МСК 23, зона 1
2045	12769269	1.2045	480395.71	1372727.45		Картометрический метод 1	МСК 23, зона 1
2046	12769269	1.2046	480402.02	1372713.64		Картометрический метод 1	МСК 23, зона 1
2047	12769269	1.2047	480409.48	1372683.35		Картометрический метод 1	МСК 23, зона 1
2048	12769269	1.2048	480418.52	1372657		Картометрический метод 1	МСК 23, зона 1
2049	12769269	1.2049	480427.17	1372628.23		Картометрический метод 1	МСК 23, зона 1
2050	12769269	1.2050	480432.94	1372606.22		Картометрический метод 1	МСК 23, зона 1
2051	12769269	1.2051	480440.95	1372576.88		Картометрический метод 1	МСК 23, зона 1
2052	12769269	1.2052	480447.33	1372563.88		Картометрический метод 1	МСК 23, зона 1
2053	12769269	1.2053	480449.74	1372552.74		Картометрический метод 1	МСК 23, зона 1
2054	12769269	1.2054	480452.58	1372539.60		Картометрический метод 1	МСК 23, зона 1
2055	12769269	1.2055	480455.41	1372521.07		Картометрический метод 1	МСК 23, зона 1
2056	12769269	1.2056	480458.44	1372502.54		Картометрический метод 1	МСК 23, зона 1
2057	12769269	1.2057	480459.50	1372483.35		Картометрический метод 1	МСК 23, зона 1
2058	12769269	1.2058	480463.07	1372466.56		Картометрический метод 1	МСК 23, зона 1
2059	12769269	1.2059	480465.70	1372450.08		Картометрический метод 1	МСК 23, зона 1
2060	12769269	1.2060	480467.78	1372430.31		Картометрический метод 1	МСК 23, зона 1
2061	12769269	1.2061	480463.91	1372415.86		Картометрический метод 1	МСК 23, зона 1

Начальник отдела		<u>С. П. Черечеча</u>
полное наименование должности	подпись	инициалы, фамилия

М.П.

КАДАСТРОВЫЙ ПЛАН ТЕРРИТОРИИ

Лист № 87	раздела 10	Всего листов раздела 10: 202	Всего разделов: 9	Всего листов: 2092
-----------	------------	------------------------------	-------------------	--------------------

"14" января 2020 г. № 23/ИСХ/20-28715

Номер кадастрового квартала: 23:43:0118001

Номер п/п	Реестровый номер	Обозначение характерных точек	Координаты		Описание закрепления на местности	Метод определения координат и средняя квадратическая погрешность положения характерной точки (Мт), м	Система координат
			X	Y			
1	2	3	4	5	6	7	8
2062	12769269	1.2062	480468.18	1372396.35		Картометрический метод 1	МСК 23, зона 1
2063	12769269	1.2063	480470.02	1372382.58		Картометрический метод 1	МСК 23, зона 1
2064	12769269	1.2064	480470.36	1372364.07		Картометрический метод 1	МСК 23, зона 1
2065	12769269	1.2065	480468.48	1372351.35		Картометрический метод 1	МСК 23, зона 1
2066	12769269	1.2066	480470.58	1372333.12		Картометрический метод 1	МСК 23, зона 1
2067	12769269	1.2067	480471.55	1372327.40		Картометрический метод 1	МСК 23, зона 1
2068	12769269	1.2068	480473.41	1372316.41		Картометрический метод 1	МСК 23, зона 1
2069	12769269	1.2069	480474.43	1372308.32		Картометрический метод 1	МСК 23, зона 1
2070	12769269	1.2070	480477.65	1372285.29		Картометрический метод 1	МСК 23, зона 1
2071	12769269	1.2071	480490.33	1372249.20		Картометрический метод 1	МСК 23, зона 1
2072	12769269	1.2072	480493.82	1372199.32		Картометрический метод 1	МСК 23, зона 1
2073	12769269	1.2073	480493.82	1372170.39		Картометрический метод 1	МСК 23, зона 1
2074	12769269	1.2074	480482.53	1372124.92		Картометрический метод 1	МСК 23, зона 1
2075	12769269	1.2075	480460.73	1372025.60		Картометрический метод 1	МСК 23, зона 1
2076	12769269	1.2076	480453.26	1372002.43		Картометрический метод 1	МСК 23, зона 1
2077	12769269	1.2077	480389.58	1371940.25		Картометрический метод 1	МСК 23, зона 1
2078	12769269	1.2078	480330.65	1371889.04		Картометрический метод 1	МСК 23, зона 1
2079	12769269	1.2079	480305.72	1371875.72		Картометрический метод 1	МСК 23, зона 1
2080	12769269	1.2080	480268.34	1371843.10		Картометрический метод 1	МСК 23, зона 1
2081	12769269	1.2081	480245.07	1371830.23		Картометрический метод 1	МСК 23, зона 1
2082	12769269	1.2082	480219.47	1371801.37		Картометрический метод 1	МСК 23, зона 1
2083	12769269	1.2083	480170.99	1371733.70		Картометрический метод 1	МСК 23, зона 1
2084	12769269	1.2084	480165.90	1371714.33		Картометрический метод 1	МСК 23, зона 1
2085	12769269	1.2085	480122.74	1371643.74		Картометрический метод 1	МСК 23, зона 1

Начальник отдела		<u>С. П. Черечеча</u>
полное наименование должности	подпись	инициалы, фамилия

М.П.

КАДАСТРОВЫЙ ПЛАН ТЕРРИТОРИИ

Лист № 88	раздела 10	Всего листов раздела 10: 202	Всего разделов: 9	Всего листов: 2092
-----------	------------	------------------------------	-------------------	--------------------

"14" января 2020 г. № 23/ИСХ/20-28715

Номер кадастрового квартала: 23:43:0118001

Номер п/п	Реестровый номер	Обозначение характерных точек	Координаты		Описание закрепления на местности	Метод определения координат и средняя квадратическая погрешность положения характерной точки (Мт), м	Система координат
			X	Y			
1	2	3	4	5	6	7	8
2086	12769269	1.2086	480113.88	1371618.59		Картометрический метод 1	МСК 23, зона 1
2087	12769269	1.2087	480099.79	1371599.91		Картометрический метод 1	МСК 23, зона 1
2088	12769269	1.2088	480089.61	1371581.53		Картометрический метод 1	МСК 23, зона 1
2089	12769269	1.2089	480062.16	1371564.73		Картометрический метод 1	МСК 23, зона 1
2090	12769269	1.2090	480027	1371529.17		Картометрический метод 1	МСК 23, зона 1
2091	12769269	1.2091	480022.91	1371531.29		Картометрический метод 1	МСК 23, зона 1
2092	12769269	1.2092	480019.77	1371528.13		Картометрический метод 1	МСК 23, зона 1
2093	12769269	1.2093	480023.70	1371526.32		Картометрический метод 1	МСК 23, зона 1
2094	12769269	1.2094	480017.01	1371516.10		Картометрический метод 1	МСК 23, зона 1
2095	12769269	1.2095	480014.63	1371517.44		Картометрический метод 1	МСК 23, зона 1
2096	12769269	1.2096	480013.67	1371516.01		Картометрический метод 1	МСК 23, зона 1
2097	12769269	1.2097	480016.01	1371514.56		Картометрический метод 1	МСК 23, зона 1
2098	12769269	1.2098	480008.08	1371502.40		Картометрический метод 1	МСК 23, зона 1
2099	12769269	1.2099	479990.17	1371475.12		Картометрический метод 1	МСК 23, зона 1
2100	12769269	1.2100	479988.76	1371475.83		Картометрический метод 1	МСК 23, зона 1
2101	12769269	1.2101	479988.73	1371473.59		Картометрический метод 1	МСК 23, зона 1
2102	12769269	1.2102	479995.18	1371470.12		Картометрический метод 1	МСК 23, зона 1
2103	12769269	1.2103	479993.56	1371466.55		Картометрический метод 1	МСК 23, зона 1
2104	12769269	1.2104	479995.41	1371465.50		Картометрический метод 1	МСК 23, зона 1
2105	12769269	1.2105	479995.05	1371464.84		Картометрический метод 1	МСК 23, зона 1
2106	12769269	1.2106	480007.15	1371458.82		Картометрический метод 1	МСК 23, зона 1
2107	12769269	1.2107	479957.09	1371397.34		Картометрический метод 1	МСК 23, зона 1
2108	12769269	1.2108	479908.13	1371317.19		Картометрический метод 1	МСК 23, зона 1
2109	12769269	1.2109	479897.44	1371295.65		Картометрический метод 1	МСК 23, зона 1

Начальник отдела		<u>С. П. Черечеча</u>
полное наименование должности	подпись	инициалы, фамилия

М.П.

КАДАСТРОВЫЙ ПЛАН ТЕРРИТОРИИ

Лист № 89	раздела 10	Всего листов раздела 10: 202	Всего разделов: 9	Всего листов: 2092
-----------	------------	------------------------------	-------------------	--------------------

"14" января 2020 г. № 23/ИСХ/20-28715

Номер кадастрового квартала: 23:43:0118001

Номер п/п	Реестровый номер	Обозначение характерных точек	Координаты		Описание закрепления на местности	Метод определения координат и средняя квадратическая погрешность положения характерной точки (Мт), м	Система координат
			X	Y			
1	2	3	4	5	6	7	8
2110	12769269	1.2110	479834.34	1371225.24		Картометрический метод 1	МСК 23, зона 1
2111	12769269	1.2111	479810.02	1371209.56		Картометрический метод 1	МСК 23, зона 1
2112	12769269	1.2112	479787.90	1371179.35		Картометрический метод 1	МСК 23, зона 1
2113	12769269	1.2113	479730.61	1371114.54		Картометрический метод 1	МСК 23, зона 1
2114	12769269	1.2114	479696.34	1371105.07		Картометрический метод 1	МСК 23, зона 1
2115	12769269	1.2115	479702.17	1371090.82		Картометрический метод 1	МСК 23, зона 1
2116	12769269	1.2116	479691.59	1371078.76		Картометрический метод 1	МСК 23, зона 1
2117	12769269	1.2117	479677.03	1371062.15		Картометрический метод 1	МСК 23, зона 1
2118	12769269	1.2118	479662.20	1371045.23		Картометрический метод 1	МСК 23, зона 1
2119	12769269	1.2119	479647.36	1371028.31		Картометрический метод 1	МСК 23, зона 1
2120	12769269	1.2120	479632.33	1371011.17		Картометрический метод 1	МСК 23, зона 1
2121	12769269	1.2121	479617.70	1370994.48		Картометрический метод 1	МСК 23, зона 1
2122	12769269	1.2122	479603.19	1370977.94		Картометрический метод 1	МСК 23, зона 1
2123	12769269	1.2123	479597.92	1370971.92		Картометрический метод 1	МСК 23, зона 1
2124	12769269	1.2124	479587.12	1370963.98		Картометрический метод 1	МСК 23, зона 1
2125	12769269	1.2125	479570.63	1370951.81		Картометрический метод 1	МСК 23, зона 1
2126	12769269	1.2126	479554.80	1370940.16		Картометрический метод 1	МСК 23, зона 1
2127	12769269	1.2127	479540.71	1370929.78		Картометрический метод 1	МСК 23, зона 1
2128	12769269	1.2128	479495.75	1370904.36		Картометрический метод 1	МСК 23, зона 1
2129	12769269	1.2129	479479.85	1370904.76		Картометрический метод 1	МСК 23, зона 1
2130	12769269	1.2130	479454.90	1370903.92		Картометрический метод 1	МСК 23, зона 1
2131	12769269	1.2131	479430.40	1370906.03		Картометрический метод 1	МСК 23, зона 1
2132	12769269	1.2132	479409.58	1370910.92		Картометрический метод 1	МСК 23, зона 1
2133	12769269	1.2133	479369.30	1370934.45		Картометрический метод 1	МСК 23, зона 1

Начальник отдела		<u>С. П. Черечеча</u>
полное наименование должности	подпись	инициалы, фамилия

М.П.

КАДАСТРОВЫЙ ПЛАН ТЕРРИТОРИИ

Лист № 90	раздела 10	Всего листов раздела 10: 202	Всего разделов: 9	Всего листов: 2092
-----------	------------	------------------------------	-------------------	--------------------

"14" января 2020 г. № 23/ИСХ/20-28715

Номер кадастрового квартала: 23:43:0118001

Номер п/п	Реестровый номер	Обозначение характерных точек	Координаты		Описание закрепления на местности	Метод определения координат и средняя квадратическая погрешность положения характерной точки (Мт), м	Система координат
			X	Y			
1	2	3	4	5	6	7	8
2134	12769269	1.2134	479358.88	1370941.14		Картометрический метод 1	МСК 23, зона 1
2135	12769269	1.2135	479345.35	1370946.63		Картометрический метод 1	МСК 23, зона 1
2136	12769269	1.2136	479333.95	1370949.17		Картометрический метод 1	МСК 23, зона 1
2137	12769269	1.2137	479320.87	1370944.10		Картометрический метод 1	МСК 23, зона 1
2138	12769269	1.2138	479311.89	1370939.98		Картометрический метод 1	МСК 23, зона 1
2139	12769269	1.2139	479306.22	1370939.89		Картометрический метод 1	МСК 23, зона 1
2140	12769269	1.2140	479281.10	1370942.40		Картометрический метод 1	МСК 23, зона 1
2141	12769269	1.2141	479273.90	1370940.29		Картометрический метод 1	МСК 23, зона 1
2142	12769269	1.2142	479266.25	1370939.02		Картометрический метод 1	МСК 23, зона 1
2143	12769269	1.2143	479262.04	1370941.14		Картометрический метод 1	МСК 23, зона 1
2144	12769269	1.2144	479250.61	1370939.87		Картометрический метод 1	МСК 23, зона 1
2145	12769269	1.2145	479249.35	1370933.95		Картометрический метод 1	МСК 23, зона 1
2146	12769269	1.2146	479248.36	1370931.15		Картометрический метод 1	МСК 23, зона 1
2147	12769269	1.2147	479238.20	1370930.29		Картометрический метод 1	МСК 23, зона 1
2148	12769269	1.2148	479234.55	1370938.17		Картометрический метод 1	МСК 23, зона 1
2149	12769269	1.2149	479227.80	1370937.75		Картометрический метод 1	МСК 23, зона 1
2150	12769269	1.2150	479217.65	1370930.56		Картометрический метод 1	МСК 23, зона 1
2151	12769269	1.2151	479209.26	1370923.46		Картометрический метод 1	МСК 23, зона 1
2152	12769269	1.2152	479196.98	1370919.47		Картометрический метод 1	МСК 23, зона 1
2153	12769269	1.2153	479190.15	1370920.83		Картометрический метод 1	МСК 23, зона 1
2154	12769269	1.2154	479183.35	1370930.14		Картометрический метод 1	МСК 23, зона 1
2155	12769269	1.2155	479178.65	1370926.04		Картометрический метод 1	МСК 23, зона 1
2156	12769269	1.2156	479172.17	1370924.69		Картометрический метод 1	МСК 23, зона 1
2157	12769269	1.2157	479172.13	1370921.09		Картометрический метод 1	МСК 23, зона 1

Начальник отдела		<u>С. П. Черечеча</u>
полное наименование должности	подпись	инициалы, фамилия

М.П.

КАДАСТРОВЫЙ ПЛАН ТЕРРИТОРИИ

Лист № 91	раздела 10	Всего листов раздела 10: 202	Всего разделов: 9	Всего листов: 2092
-----------	------------	------------------------------	-------------------	--------------------

"14" января 2020 г. № 23/ИСХ/20-28715

Номер кадастрового квартала: 23:43:0118001

Номер п/п	Реестровый номер	Обозначение характерных точек	Координаты		Описание закрепления на местности	Метод определения координат и средняя квадратическая погрешность положения характерной точки (Мт), м	Система координат
			X	Y			
1	2	3	4	5	6	7	8
2158	12769269	1.2158	479143.20	1370909.84		Картометрический метод 1	МСК 23, зона 1
2159	12769269	1.2159	479136.70	1370902.81		Картометрический метод 1	МСК 23, зона 1
2160	12769269	1.2160	479129.80	1370898.66		Картометрический метод 1	МСК 23, зона 1
2161	12769269	1.2161	479120.33	1370889.35		Картометрический метод 1	МСК 23, зона 1
2162	12769269	1.2162	479113.72	1370888.52		Картометрический метод 1	МСК 23, зона 1
2163	12769269	1.2163	479111.84	1370894.94		Картометрический метод 1	МСК 23, зона 1
2164	12769269	1.2164	479105.90	1370892.56		Картометрический метод 1	МСК 23, зона 1
2165	12769269	1.2165	479098.83	1370876.41		Картометрический метод 1	МСК 23, зона 1
2166	12769269	1.2166	479087.84	1370863.26		Картометрический метод 1	МСК 23, зона 1
2167	12769269	1.2167	479055.88	1370844.22		Картометрический метод 1	МСК 23, зона 1
2168	12769269	1.2168	479049.70	1370843.56		Картометрический метод 1	МСК 23, зона 1
2169	12769269	1.2169	479042.55	1370834.67		Картометрический метод 1	МСК 23, зона 1
2170	12769269	1.2170	479041.32	1370833.50		Картометрический метод 1	МСК 23, зона 1
2171	12769269	1.2171	479013.24	1370812.40		Картометрический метод 1	МСК 23, зона 1
2172	12769269	1.2172	478956.68	1370770.30		Картометрический метод 1	МСК 23, зона 1
2173	12769269	1.2173	478941.84	1370762.62		Картометрический метод 1	МСК 23, зона 1
2174	12769269	1.2174	478932.36	1370751.44		Картометрический метод 1	МСК 23, зона 1
2175	12769269	1.2175	478915.62	1370749.67		Картометрический метод 1	МСК 23, зона 1
2176	12769269	1.2176	478900.88	1370737.84		Картометрический метод 1	МСК 23, зона 1
2177	12769269	1.2177	478881.70	1370729.95		Картометрический метод 1	МСК 23, зона 1
2178	12769269	1.2178	478881.37	1370729.01		Картометрический метод 1	МСК 23, зона 1
2179	12769269	1.2179	478879.45	1370728.22		Картометрический метод 1	МСК 23, зона 1
2180	12769269	1.2180	478875.16	1370719.06		Картометрический метод 1	МСК 23, зона 1
2181	12769269	1.2181	478870.09	1370715.37		Картометрический метод 1	МСК 23, зона 1

Начальник отдела		<u>С. П. Черечеча</u>
полное наименование должности	подпись	инициалы, фамилия

М.П.

КАДАСТРОВЫЙ ПЛАН ТЕРРИТОРИИ

Лист № 92	раздела 10	Всего листов раздела 10: 202	Всего разделов: 9	Всего листов: 2092
-----------	------------	------------------------------	-------------------	--------------------

"14" января 2020 г. № 23/ИСХ/20-28715

Номер кадастрового квартала: 23:43:0118001

Номер п/п	Реестровый номер	Обозначение характерных точек	Координаты		Описание закрепления на местности	Метод определения координат и средняя квадратическая погрешность положения характерной точки (Мт), м	Система координат
			X	Y			
1	2	3	4	5	6	7	8
2182	12769269	1.2182	478869.34	1370707.91		Картометрический метод 1	МСК 23, зона 1
2183	12769269	1.2183	478868.66	1370701.15		Картометрический метод 1	МСК 23, зона 1
2184	12769269	1.2184	478863.61	1370698.28		Картометрический метод 1	МСК 23, зона 1
2185	12769269	1.2185	478849.85	1370700.97		Картометрический метод 1	МСК 23, зона 1
2186	12769269	1.2186	478834.71	1370694.47		Картометрический метод 1	МСК 23, зона 1
2187	12769269	1.2187	478823.29	1370684.15		Картометрический метод 1	МСК 23, зона 1
2188	12769269	1.2188	478815.79	1370685.09		Картометрический метод 1	МСК 23, зона 1
2189	12769269	1.2189	478806.19	1370688.13		Картометрический метод 1	МСК 23, зона 1
2190	12769269	1.2190	478800.29	1370683.19		Картометрический метод 1	МСК 23, зона 1
2191	12769269	1.2191	478796.82	1370672.77		Картометрический метод 1	МСК 23, зона 1
2192	12769269	1.2192	478784.20	1370667.07		Картометрический метод 1	МСК 23, зона 1
2193	12769269	1.2193	478777.79	1370655.85		Картометрический метод 1	МСК 23, зона 1
2194	12769269	1.2194	478773.46	1370644.19		Картометрический метод 1	МСК 23, зона 1
2195	12769269	1.2195	478765.78	1370631.74		Картометрический метод 1	МСК 23, зона 1
2196	12769269	1.2196	478758.86	1370628.34		Картометрический метод 1	МСК 23, зона 1
2197	12769269	1.2197	478743.59	1370610.97		Картометрический метод 1	МСК 23, зона 1
2198	12769269	1.2198	478740.95	1370600.53		Картометрический метод 1	МСК 23, зона 1
2199	12769269	1.2199	478737.97	1370596.80		Картометрический метод 1	МСК 23, зона 1
2200	12769269	1.2200	478725.35	1370590.69		Картометрический метод 1	МСК 23, зона 1
2201	12769269	1.2201	478712.15	1370572.02		Картометрический метод 1	МСК 23, зона 1
2202	12769269	1.2202	478703.31	1370566.28		Картометрический метод 1	МСК 23, зона 1
2203	12769269	1.2203	478695.72	1370561.35		Картометрический метод 1	МСК 23, зона 1
2204	12769269	1.2204	478693.86	1370546.31		Картометрический метод 1	МСК 23, зона 1
2205	12769269	1.2205	478684.36	1370535.42		Картометрический метод 1	МСК 23, зона 1

Начальник отдела		<u>С. П. Черечеча</u>
полное наименование должности	подпись	инициалы, фамилия

М.П.

КАДАСТРОВЫЙ ПЛАН ТЕРРИТОРИИ

Лист № 93	раздела 10	Всего листов раздела 10: 202	Всего разделов: 9	Всего листов: 2092
-----------	------------	------------------------------	-------------------	--------------------

"14" января 2020 г. № 23/ИСХ/20-28715

Номер кадастрового квартала: 23:43:0118001

Номер п/п	Реестровый номер	Обозначение характерных точек	Координаты		Описание закрепления на местности	Метод определения координат и средняя квадратическая погрешность положения характерной точки (Мт), м	Система координат
			X	Y			
1	2	3	4	5	6	7	8
2206	12769269	1.2206	478670.55	1370534.35		Картометрический метод 1	МСК 23, зона 1
2207	12769269	1.2207	478651.93	1370516.17		Картометрический метод 1	МСК 23, зона 1
2208	12769269	1.2208	478635.79	1370495.87		Картометрический метод 1	МСК 23, зона 1
2209	12769269	1.2209	478615.67	1370459.72		Картометрический метод 1	МСК 23, зона 1
2210	12769269	1.2210	478614.66	1370445.09		Картометрический метод 1	МСК 23, зона 1
2211	12769269	1.2211	478600.22	1370428.12		Картометрический метод 1	МСК 23, зона 1
2212	12769269	1.2212	478590.52	1370420.29		Картометрический метод 1	МСК 23, зона 1
2213	12769269	1.2213	478581.89	1370399.90		Картометрический метод 1	МСК 23, зона 1
2214	12769269	1.2214	478569.22	1370388.76		Картометрический метод 1	МСК 23, зона 1
2215	12769269	1.2215	478560.17	1370381.16		Картометрический метод 1	МСК 23, зона 1
2216	12769269	1.2216	478550.33	1370364.54		Картометрический метод 1	МСК 23, зона 1
2217	12769269	1.2217	478543.06	1370350.84		Картометрический метод 1	МСК 23, зона 1
2218	12769269	1.2218	478540.86	1370341.65		Картометрический метод 1	МСК 23, зона 1
2219	12769269	1.2219	478530.26	1370330.91		Картометрический метод 1	МСК 23, зона 1
2220	12769269	1.2220	478531.29	1370313.31		Картометрический метод 1	МСК 23, зона 1
2221	12769269	1.2221	478519.29	1370289.62		Картометрический метод 1	МСК 23, зона 1
2222	12769269	1.2222	478501.62	1370246.75		Картометрический метод 1	МСК 23, зона 1
2223	12769269	1.2223	478486.40	1370200.49		Картометрический метод 1	МСК 23, зона 1
2224	12769269	1.2224	478478.28	1370164.78		Картометрический метод 1	МСК 23, зона 1
2225	12769269	1.2225	478469.85	1370125.55		Картометрический метод 1	МСК 23, зона 1
2226	12769269	1.2226	478459.40	1370093.04		Картометрический метод 1	МСК 23, зона 1
2227	12769269	1.2227	478450.23	1370061.77		Картометрический метод 1	МСК 23, зона 1
2228	12769269	1.2228	478442.47	1370011.25		Картометрический метод 1	МСК 23, зона 1
2229	12769269	1.2229	478434.11	1369955.70		Картометрический метод 1	МСК 23, зона 1

Начальник отдела		<u>С. П. Черечеча</u>
полное наименование должности	подпись	инициалы, фамилия

М.П.

КАДАСТРОВЫЙ ПЛАН ТЕРРИТОРИИ

Лист № 94	раздела 10	Всего листов раздела 10: 202	Всего разделов: 9	Всего листов: 2092
-----------	------------	------------------------------	-------------------	--------------------

"14" января 2020 г. № 23/ИСХ/20-28715

Номер кадастрового квартала: 23:43:0118001

Номер п/п	Реестровый номер	Обозначение характерных точек	Координаты		Описание закрепления на местности	Метод определения координат и средняя квадратическая погрешность положения характерной точки (Мт), м	Система координат
			X	Y			
1	2	3	4	5	6	7	8
2230	12769269	1.2230	478430.22	1369907.49		Картометрический метод 1	МСК 23, зона 1
2231	12769269	1.2231	478426.07	1369874.27		Картометрический метод 1	МСК 23, зона 1
2232	12769269	1.2232	478418.45	1369827.96		Картометрический метод 1	МСК 23, зона 1
2233	12769269	1.2233	478410.04	1369791.98		Картометрический метод 1	МСК 23, зона 1
2234	12769269	1.2234	478400.15	1369748.99		Картометрический метод 1	МСК 23, зона 1
2235	12769269	1.2235	478402.40	1369744.53		Картометрический метод 1	МСК 23, зона 1
2236	12769269	1.2236	478387.61	1369709.57		Картометрический метод 1	МСК 23, зона 1
2237	12769269	1.2237	478386.14	1369676.19		Картометрический метод 1	МСК 23, зона 1
2238	12769269	1.2238	478384.93	1369663.65		Картометрический метод 1	МСК 23, зона 1
2239	12769269	1.2239	478350.02	1369464.65		Картометрический метод 1	МСК 23, зона 1
2240	12769269	1.2240	478339.97	1369437.78		Картометрический метод 1	МСК 23, зона 1
2241	12769269	1.2241	478320.53	1369399.37		Картометрический метод 1	МСК 23, зона 1
2242	12769269	1.2242	478309.54	1369362.26		Картометрический метод 1	МСК 23, зона 1
2243	12769269	1.2243	478302.85	1369334.09		Картометрический метод 1	МСК 23, зона 1
2244	12769269	1.2244	478304.05	1369291.34		Картометрический метод 1	МСК 23, зона 1
2245	12769269	1.2245	478295.55	1369245.61		Картометрический метод 1	МСК 23, зона 1
2246	12769269	1.2246	478293.06	1369217.54		Картометрический метод 1	МСК 23, зона 1
2247	12769269	1.2247	478292.02	1369189.64		Картометрический метод 1	МСК 23, зона 1
2248	12769269	1.2248	478287.93	1369166.25		Картометрический метод 1	МСК 23, зона 1
2249	12769269	1.2249	478277.50	1369130.20		Картометрический метод 1	МСК 23, зона 1
2250	12769269	1.2250	478251.78	1369057.47		Картометрический метод 1	МСК 23, зона 1
2251	12769269	1.2251	478236.26	1369005.44		Картометрический метод 1	МСК 23, зона 1
2252	12769269	1.2252	478217.89	1368967.77		Картометрический метод 1	МСК 23, зона 1
2253	12769269	1.2253	478205.26	1368948.68		Картометрический метод 1	МСК 23, зона 1

Начальник отдела		<u>С. П. Черечеча</u>
полное наименование должности	подпись	инициалы, фамилия

М.П.

КАДАСТРОВЫЙ ПЛАН ТЕРРИТОРИИ

Лист № 95	раздела 10	Всего листов раздела 10: 202	Всего разделов: 9	Всего листов: 2092
-----------	------------	------------------------------	-------------------	--------------------

"14" января 2020 г. № 23/ИСХ/20-28715

Номер кадастрового квартала: 23:43:0118001

Номер п/п	Реестровый номер	Обозначение характерных точек	Координаты		Описание закрепления на местности	Метод определения координат и средняя квадратическая погрешность положения характерной точки (Мт), м	Система координат
			X	Y			
1	2	3	4	5	6	7	8
2254	12769269	1.2254	478175.10	1368904.99		Картометрический метод 1	МСК 23, зона 1
2255	12769269	1.2255	478075.61	1368834.69		Картометрический метод 1	МСК 23, зона 1
2256	12769269	1.2256	478065.29	1368829.37		Картометрический метод 1	МСК 23, зона 1
2257	12769269	1.2257	478054.86	1368822.58		Картометрический метод 1	МСК 23, зона 1
2258	12769269	1.2258	478043.57	1368815		Картометрический метод 1	МСК 23, зона 1
2259	12769269	1.2259	478034.14	1368808.75		Картометрический метод 1	МСК 23, зона 1
2260	12769269	1.2260	478028.15	1368803.02		Картометрический метод 1	МСК 23, зона 1
2261	12769269	1.2261	478020.63	1368795.44		Картометрический метод 1	МСК 23, зона 1
2262	12769269	1.2262	478009.70	1368787.64		Картометрический метод 1	МСК 23, зона 1
2263	12769269	1.2263	478001.91	1368782.39		Картометрический метод 1	МСК 23, зона 1
2264	12769269	1.2264	477992.48	1368777.82		Картометрический метод 1	МСК 23, зона 1
2265	12769269	1.2265	477983.18	1368776.84		Картометрический метод 1	МСК 23, зона 1
2266	12769269	1.2266	477972.92	1368774.76		Картометрический метод 1	МСК 23, зона 1
2267	12769269	1.2267	477967.22	1368772.24		Картометрический метод 1	МСК 23, зона 1
2268	12769269	1.2268	477959.99	1368767.46		Картометрический метод 1	МСК 23, зона 1
2269	12769269	1.2269	477951.71	1368762.22		Картометрический метод 1	МСК 23, зона 1
2270	12769269	1.2270	477937.22	1368756.16		Картометрический метод 1	МСК 23, зона 1
2271	12769269	1.2271	477923.97	1368752.31		Картометрический метод 1	МСК 23, зона 1
2272	12769269	1.2272	477904.50	1368747.76		Картометрический метод 1	МСК 23, зона 1
2273	12769269	1.2273	477889.48	1368746.98		Картометрический метод 1	МСК 23, зона 1
2274	12769269	1.2274	477875.78	1368745.68		Картометрический метод 1	МСК 23, зона 1
2275	12769269	1.2275	477857.98	1368743.13		Картометрический метод 1	МСК 23, зона 1
2276	12769269	1.2276	477839.22	1368742.04		Картометрический метод 1	МСК 23, зона 1
2277	12769269	1.2277	477822.92	1368741.15		Картометрический метод 1	МСК 23, зона 1

Начальник отдела		<u>С. П. Черечеча</u>
полное наименование должности	подпись	инициалы, фамилия

М.П.

КАДАСТРОВЫЙ ПЛАН ТЕРРИТОРИИ

Лист № 96	раздела 10	Всего листов раздела 10: 202	Всего разделов: 9	Всего листов: 2092
-----------	------------	------------------------------	-------------------	--------------------

"14" января 2020 г. № 23/ИСХ/20-28715

Номер кадастрового квартала: 23:43:0118001

Номер п/п	Реестровый номер	Обозначение характерных точек	Координаты		Описание закрепления на местности	Метод определения координат и средняя квадратическая погрешность положения характерной точки (Мт), м	Система координат
			X	Y			
1	2	3	4	5	6	7	8
2278	12769269	1.2278	477802.27	1368741.82		Картометрический метод 1	МСК 23, зона 1
2279	12769269	1.2279	477791.79	1368739.04		Картометрический метод 1	МСК 23, зона 1
2280	12769269	1.2280	477785.05	1368738.24		Картометрический метод 1	МСК 23, зона 1
2281	12769269	1.2281	477776.29	1368736.97		Картометрический метод 1	МСК 23, зона 1
2282	12769269	1.2282	477764.75	1368736.21		Картометрический метод 1	МСК 23, зона 1
2283	12769269	1.2283	477754.28	1368733.70		Картометрический метод 1	МСК 23, зона 1
2284	12769269	1.2284	477742.98	1368733.67		Картометрический метод 1	МСК 23, зона 1
2285	12769269	1.2285	477729.51	1368729.90		Картометрический метод 1	МСК 23, зона 1
2286	12769269	1.2286	477720.49	1368730.10		Картометрический метод 1	МСК 23, зона 1
2287	12769269	1.2287	477709.28	1368728.11		Картометрический метод 1	МСК 23, зона 1
2288	12769269	1.2288	477696.24	1368723.30		Картометрический метод 1	МСК 23, зона 1
2289	12769269	1.2289	477685.26	1368719.76		Картометрический метод 1	МСК 23, зона 1
2290	12769269	1.2290	477661.51	1368716.49		Картометрический метод 1	МСК 23, зона 1
2291	12769269	1.2291	477651.47	1368714.49		Картометрический метод 1	МСК 23, зона 1
2292	12769269	1.2292	477639.75	1368713.64		Картометрический метод 1	МСК 23, зона 1
2293	12769269	1.2293	477628.22	1368712.16		Картометрический метод 1	МСК 23, зона 1
2294	12769269	1.2294	477628.24	1368712.37		Картометрический метод 1	МСК 23, зона 1
2295	12769269	1.2295	477614.68	1368710.37		Картометрический метод 1	МСК 23, зона 1
2296	12769269	1.2296	477599.95	1368708.08		Картометрический метод 1	МСК 23, зона 1
2297	12769269	1.2297	477585.44	1368707.52		Картометрический метод 1	МСК 23, зона 1
2298	12769269	1.2298	477568.96	1368704.03		Картометрический метод 1	МСК 23, зона 1
2299	12769269	1.2299	477558.19	1368701.72		Картометрический метод 1	МСК 23, зона 1
2300	12769269	1.2300	477547.71	1368699.74		Картометрический метод 1	МСК 23, зона 1
2301	12769269	1.2301	477534.96	1368697.15		Картометрический метод 1	МСК 23, зона 1

Начальник отдела		<u>С. П. Черечеча</u>
полное наименование должности	подпись	инициалы, фамилия

М.П.

КАДАСТРОВЫЙ ПЛАН ТЕРРИТОРИИ

Лист № 97	раздела 10	Всего листов раздела 10: 202	Всего разделов: 9	Всего листов: 2092
-----------	------------	------------------------------	-------------------	--------------------

"14" января 2020 г. № 23/ИСХ/20-28715

Номер кадастрового квартала: 23:43:0118001

Номер п/п	Реестровый номер	Обозначение характерных точек	Координаты		Описание закрепления на местности	Метод определения координат и средняя квадратическая погрешность положения характерной точки (Мт), м	Система координат
			X	Y			
1	2	3	4	5	6	7	8
2302	12769269	1.2302	477521.40	1368695.14		Картометрический метод 1	МСК 23, зона 1
2303	12769269	1.2303	477509.68	1368692.11		Картометрический метод 1	МСК 23, зона 1
2304	12769269	1.2304	477497.91	1368688.34		Картометрический метод 1	МСК 23, зона 1
2305	12769269	1.2305	477487.18	1368681.56		Картометрический метод 1	МСК 23, зона 1
2306	12769269	1.2306	477481.38	1368678.45		Картометрический метод 1	МСК 23, зона 1
2307	12769269	1.2307	477487.80	1368665.53		Картометрический метод 1	МСК 23, зона 1
2308	12769269	1.2308	477430.77	1368650.86		Картометрический метод 1	МСК 23, зона 1
2309	12769269	1.2309	477351.95	1368623.89		Картометрический метод 1	МСК 23, зона 1
2310	12769269	1.2310	477284.62	1368604.70		Картометрический метод 1	МСК 23, зона 1
2311	12769269	1.2311	477216.93	1368599.63		Картометрический метод 1	МСК 23, зона 1
2312	12769269	1.2312	477092.33	1368604.07		Картометрический метод 1	МСК 23, зона 1
2313	12769269	1.2313	476943.63	1368625.20		Картометрический метод 1	МСК 23, зона 1
2314	12769269	1.2314	476657.46	1368696.51		Картометрический метод 1	МСК 23, зона 1
2315	12769269	1.2315	476511.01	1368768.05		Картометрический метод 1	МСК 23, зона 1
2316	12769269	1.2316	476469.74	1368789.74		Картометрический метод 1	МСК 23, зона 1
2317	12769269	1.2317	476440.52	1368807.72		Картометрический метод 1	МСК 23, зона 1
2318	12769269	1.2318	476393.78	1368828.45		Картометрический метод 1	МСК 23, зона 1
2319	12769269	1.2319	476395.99	1368832.95		Картометрический метод 1	МСК 23, зона 1
2320	12769269	1.2320	476373.90	1368842.77		Картометрический метод 1	МСК 23, зона 1
2321	12769269	1.2321	476335.86	1368875.74		Картометрический метод 1	МСК 23, зона 1
2322	12769269	1.2322	476079.61	1369137.39		Картометрический метод 1	МСК 23, зона 1
2323	12769269	1.2323	475963.55	1369302.96		Картометрический метод 1	МСК 23, зона 1
2324	12769269	1.2324	475954.24	1369342.59		Картометрический метод 1	МСК 23, зона 1
2325	12769269	1.2325	475801.98	1369495.72		Картометрический метод 1	МСК 23, зона 1

Начальник отдела		<u>С. П. Черечеча</u>
полное наименование должности	подпись	инициалы, фамилия

М.П.

КАДАСТРОВЫЙ ПЛАН ТЕРРИТОРИИ

Лист № 98	раздела 10	Всего листов раздела 10: 202	Всего разделов: 9	Всего листов: 2092
-----------	------------	------------------------------	-------------------	--------------------

"14" января 2020 г. № 23/ИСХ/20-28715

Номер кадастрового квартала: 23:43:0118001

Номер п/п	Реестровый номер	Обозначение характерных точек	Координаты		Описание закрепления на местности	Метод определения координат и средняя квадратическая погрешность положения характерной точки (Мт), м	Система координат
			X	Y			
1	2	3	4	5	6	7	8
2326	12769269	1.2326	475638.20	1369632.46		Картометрический метод 1	МСК 23, зона 1
2327	12769269	1.2327	475549.56	1369646.46		Картометрический метод 1	МСК 23, зона 1
2328	12769269	1.2328	475161.36	1369644.02		Картометрический метод 1	МСК 23, зона 1
2329	12769269	1.2329	474972.95	1369512.79		Картометрический метод 1	МСК 23, зона 1
2330	12769269	1.2330	474677.91	1369241.52		Картометрический метод 1	МСК 23, зона 1
2331	12769269	1.2331	474558.65	1369034.70		Картометрический метод 1	МСК 23, зона 1
2332	12769269	1.2332	474611.24	1368909.05		Картометрический метод 1	МСК 23, зона 1
2333	12769269	1.2333	474726.67	1368811.78		Картометрический метод 1	МСК 23, зона 1
2334	12769269	1.2334	475082.09	1368582.34		Картометрический метод 1	МСК 23, зона 1
2335	12769269	1.2335	475284.22	1368421.49		Картометрический метод 1	МСК 23, зона 1
2336	12769269	1.2336	475403.03	1368261.68		Картометрический метод 1	МСК 23, зона 1
2337	12769269	1.2337	475441.87	1368036.22		Картометрический метод 1	МСК 23, зона 1
2338	12769269	1.2338	475385	1367820.28		Картометрический метод 1	МСК 23, зона 1
2339	12769269	1.2339	475207.06	1367585.04		Картометрический метод 1	МСК 23, зона 1
2340	12769269	1.2340	475080	1367419.99		Картометрический метод 1	МСК 23, зона 1
2341	12769269	1.2341	475043.91	1367199.63		Картометрический метод 1	МСК 23, зона 1
2342	12769269	1.2342	475104.09	1367015.56		Картометрический метод 1	МСК 23, зона 1
2343	12769269	1.2343	475259.67	1366796.96		Картометрический метод 1	МСК 23, зона 1
2344	12769269	1.2344	475365.67	1366612.32		Картометрический метод 1	МСК 23, зона 1
2345	12769269	1.2345	475505.57	1366473.08		Картометрический метод 1	МСК 23, зона 1
2346	12769269	1.2346	475683.18	1366350.03		Картометрический метод 1	МСК 23, зона 1
2347	12769269	1.2347	475823.37	1366161.94		Картометрический метод 1	МСК 23, зона 1
2348	12769269	1.2348	475879.97	1366159.68		Картометрический метод 1	МСК 23, зона 1
2349	12769269	1.2349	475904.21	1366161.99		Картометрический метод 1	МСК 23, зона 1

Начальник отдела		<u>С. П. Черечеча</u>
полное наименование должности	подпись	инициалы, фамилия

М.П.

КАДАСТРОВЫЙ ПЛАН ТЕРРИТОРИИ

Лист № 99	раздела 10	Всего листов раздела 10: 202	Всего разделов: 9	Всего листов: 2092
-----------	------------	------------------------------	-------------------	--------------------

"14" января 2020 г. № 23/ИСХ/20-28715

Номер кадастрового квартала: 23:43:0118001

Номер п/п	Реестровый номер	Обозначение характерных точек	Координаты		Описание закрепления на местности	Метод определения координат и средняя квадратическая погрешность положения характерной точки (Мт), м	Система координат
			X	Y			
1	2	3	4	5	6	7	8
2350	12769269	1.2350	477616.75	1366133.26		Картометрический метод 1	МСК 23, зона 1
2351	12769269	1.2351	477615.73	1366129.10		Картометрический метод 1	МСК 23, зона 1
2352	12769269	1.2352	477614.89	1366122.36		Картометрический метод 1	МСК 23, зона 1
2353	12769269	1.2353	477615.22	1366114.84		Картометрический метод 1	МСК 23, зона 1
2354	12769269	1.2354	477620.66	1366110.15		Картометрический метод 1	МСК 23, зона 1
2355	12769269	1.2355	477625.78	1366101.64		Картометрический метод 1	МСК 23, зона 1
2356	12769269	1.2356	477631.59	1366096.57		Картометрический метод 1	МСК 23, зона 1
2357	12769269	1.2357	477639.19	1366085.24		Картометрический метод 1	МСК 23, зона 1
2358	12769269	1.2358	477641.43	1366074.55		Картометрический метод 1	МСК 23, зона 1
2359	12769269	1.2359	477647.07	1366059.64		Картометрический метод 1	МСК 23, зона 1
2360	12769269	1.2360	477650.59	1366048.03		Картометрический метод 1	МСК 23, зона 1
2361	12769269	1.2361	477660.26	1366032.50		Картометрический метод 1	МСК 23, зона 1
2362	12769269	1.2362	477667.35	1366021.99		Картометрический метод 1	МСК 23, зона 1
2363	12769269	1.2363	477678.52	1366004.61		Картометрический метод 1	МСК 23, зона 1
2364	12769269	1.2364	477696.42	1365980.34		Картометрический метод 1	МСК 23, зона 1
2365	12769269	1.2365	477716.74	1365954.24		Картометрический метод 1	МСК 23, зона 1
2366	12769269	1.2366	477722.54	1365958.19		Картометрический метод 1	МСК 23, зона 1
2367	12769269	1.2367	477701.99	1365984.58		Картометрический метод 1	МСК 23, зона 1
2368	12769269	1.2368	477684.29	1366008.59		Картометрический метод 1	МСК 23, зона 1
2369	12769269	1.2369	477673.18	1366025.81		Картометрический метод 1	МСК 23, зона 1
2370	12769269	1.2370	477657.02	1366050.92		Картометрический метод 1	МСК 23, зона 1
2371	12769269	1.2371	477653.70	1366061.91		Картометрический метод 1	МСК 23, зона 1
2372	12769269	1.2372	477648.17	1366076.51		Картометрический метод 1	МСК 23, зона 1
2373	12769269	1.2373	477646.45	1366084.66		Картометрический метод 1	МСК 23, зона 1

Начальник отдела		<u>С. П. Черечеча</u>
полное наименование должности	подпись	инициалы, фамилия

М.П.

КАДАСТРОВЫЙ ПЛАН ТЕРРИТОРИИ

Лист № 100	раздела 10	Всего листов раздела 10: 202	Всего разделов: 9	Всего листов: 2092
------------	------------	------------------------------	-------------------	--------------------

"14" января 2020 г. № 23/ИСХ/20-28715

Номер кадастрового квартала: 23:43:0118001

Номер п/п	Реестровый номер	Обозначение характерных точек	Координаты		Описание закрепления на местности	Метод определения координат и средняя квадратическая погрешность положения характерной точки (Мт), м	Система координат
			X	Y			
1	2	3	4	5	6	7	8
2374	12769269	1.2374	477642.71	1366092.53		Картометрический метод 1	МСК 23, зона 1
2375	12769269	1.2375	477636.91	1366101.22		Картометрический метод 1	МСК 23, зона 1
2376	12769269	1.2376	477629.02	1366108.11		Картометрический метод 1	МСК 23, зона 1
2377	12769269	1.2377	477638.43	1366109.40		Картометрический метод 1	МСК 23, зона 1
2378	12769269	1.2378	477644.55	1366111.24		Картометрический метод 1	МСК 23, зона 1
2379	12769269	1.2379	477648.67	1366114.10		Картометрический метод 1	МСК 23, зона 1
2380	12769269	1.2380	477652.18	1366120.52		Картометрический метод 1	МСК 23, зона 1
2381	12769269	1.2381	477656.47	1366130.60		Картометрический метод 1	МСК 23, зона 1
2382	12769269	1.2382	477658.87	1366140.33		Картометрический метод 1	МСК 23, зона 1
2383	12769269	1.2383	477671.12	1366179.24		Картометрический метод 1	МСК 23, зона 1
2384	12769269	1.2384	477679.81	1366205.29		Картометрический метод 1	МСК 23, зона 1
2385	12769269	1.2385	477699.18	1366261.22		Картометрический метод 1	МСК 23, зона 1
2386	12769269	1.2386	477701.15	1366266.87		Картометрический метод 1	МСК 23, зона 1
2387	12769269	1.2387	477709.09	1366292.80		Картометрический метод 1	МСК 23, зона 1
2388	12769269	1.2388	477715.62	1366319.66		Картометрический метод 1	МСК 23, зона 1
2389	12769269	1.2389	477774	1366489.75		Картометрический метод 1	МСК 23, зона 1
2390	12769269	1.2390	477860.84	1366720.14		Картометрический метод 1	МСК 23, зона 1
2391	12769269	1.2391	477871.52	1366720.70		Картометрический метод 1	МСК 23, зона 1
2392	12769269	1.2392	477877.75	1366723.88		Картометрический метод 1	МСК 23, зона 1
2393	12769269	1.2393	477882.31	1366728.60		Картометрический метод 1	МСК 23, зона 1
2394	12769269	1.2394	477885.55	1366733.02		Картометрический метод 1	МСК 23, зона 1
2395	12769269	1.2395	477891.29	1366745.76		Картометрический метод 1	МСК 23, зона 1
2396	12769269	1.2396	477886.80	1366748.19		Картометрический метод 1	МСК 23, зона 1
2397	12769269	1.2397	477886.50	1366748.34		Картометрический метод 1	МСК 23, зона 1

Начальник отдела		<u>С. П. Черечеча</u>
полное наименование должности	подпись	инициалы, фамилия

М.П.

КАДАСТРОВЫЙ ПЛАН ТЕРРИТОРИИ

Лист № 101	раздела 10	Всего листов раздела 10: 202	Всего разделов: 9	Всего листов: 2092
------------	------------	------------------------------	-------------------	--------------------

"14" января 2020 г. № 23/ИСХ/20-28715

Номер кадастрового квартала: 23:43:0118001

Номер п/п	Реестровый номер	Обозначение характерных точек	Координаты		Описание закрепления на местности	Метод определения координат и средняя квадратическая погрешность положения характерной точки (Мт), м	Система координат
			X	Y			
1	2	3	4	5	6	7	8
2398	12769269	1.2398	477874	1366755.08		Картометрический метод 1	МСК 23, зона 1
2399	12769269	1.2399	477887.23	1366805.54		Картометрический метод 1	МСК 23, зона 1
2400	12769269	1.2400	477893.41	1366836.18		Картометрический метод 1	МСК 23, зона 1
2401	12769269	1.2401	477897.57	1366860.61		Картометрический метод 1	МСК 23, зона 1
2402	12769269	1.2402	477900	1366890.77		Картометрический метод 1	МСК 23, зона 1
2403	12769269	1.2403	477899.60	1366897.59		Картометрический метод 1	МСК 23, зона 1
2404	12769269	1.2404	477904.55	1366905.34		Картометрический метод 1	МСК 23, зона 1
2405	12769269	1.2405	477904.72	1366905.59		Картометрический метод 1	МСК 23, зона 1
2406	12769269	1.2406	477904.78	1366906.43		Картометрический метод 1	МСК 23, зона 1
2407	12769269	1.2407	477906.36	1366913.87		Картометрический метод 1	МСК 23, зона 1
2408	12769269	1.2408	477909.36	1366917.36		Картометрический метод 1	МСК 23, зона 1
2409	12769269	1.2409	477914.59	1366917.32		Картометрический метод 1	МСК 23, зона 1
2410	12769269	1.2410	477932.75	1366905.53		Картометрический метод 1	МСК 23, зона 1
2411	12769269	1.2411	477948.86	1366888.20		Картометрический метод 1	МСК 23, зона 1
2412	12769269	1.2412	477958.69	1366870.17		Картометрический метод 1	МСК 23, зона 1
2413	12769269	1.2413	477962.30	1366847.73		Картометрический метод 1	МСК 23, зона 1
2414	12769269	1.2414	477966.18	1366829.74		Картометрический метод 1	МСК 23, зона 1
2415	12769269	1.2415	477969.30	1366816.07		Картометрический метод 1	МСК 23, зона 1
2416	12769269	1.2416	477974.52	1366807.57		Картометрический метод 1	МСК 23, зона 1
2417	12769269	1.2417	477995.63	1366795.98		Картометрический метод 1	МСК 23, зона 1
2418	12769269	1.2418	478017.45	1366783.58		Картометрический метод 1	МСК 23, зона 1
2419	12769269	1.2419	478055.75	1366764.21		Картометрический метод 1	МСК 23, зона 1
2420	12769269	1.2420	478100.25	1366743.72		Картометрический метод 1	МСК 23, зона 1
2421	12769269	1.2421	478160.39	1366714.72		Картометрический метод 1	МСК 23, зона 1

Начальник отдела		<u>С. П. Черечеча</u>
полное наименование должности	подпись	инициалы, фамилия

М.П.

КАДАСТРОВЫЙ ПЛАН ТЕРРИТОРИИ

Лист № 102	раздела 10	Всего листов раздела 10: 202	Всего разделов: 9	Всего листов: 2092
------------	------------	------------------------------	-------------------	--------------------

"14" января 2020 г. № 23/ИСХ/20-28715

Номер кадастрового квартала: 23:43:0118001

Номер п/п	Реестровый номер	Обозначение характерных точек	Координаты		Описание закрепления на местности	Метод определения координат и средняя квадратическая погрешность положения характерной точки (Мт), м	Система координат
			X	Y			
1	2	3	4	5	6	7	8
2422	12769269	1.2422	478176.49	1366706.45		Картометрический метод 1	МСК 23, зона 1
2423	12769269	1.2423	478181.98	1366703.62		Картометрический метод 1	МСК 23, зона 1
2424	12769269	1.2424	478185.95	1366701.58		Картометрический метод 1	МСК 23, зона 1
2425	12769269	1.2425	478190.40	1366699.29		Картометрический метод 1	МСК 23, зона 1
2426	12769269	1.2426	478217.33	1366685.45		Картометрический метод 1	МСК 23, зона 1
2427	12769269	1.2427	478268	1366660.70		Картометрический метод 1	МСК 23, зона 1
2428	12769269	1.2428	478315.69	1366637.68		Картометрический метод 1	МСК 23, зона 1
2429	12769269	1.2429	478379.85	1366605.90		Картометрический метод 1	МСК 23, зона 1
2430	12769269	1.2430	478386.95	1366603.03		Картометрический метод 1	МСК 23, зона 1
2431	12769269	1.2431	478561.09	1366535.49		Картометрический метод 1	МСК 23, зона 1
2432	12769269	1.2432	478572.86	1366532.94		Картометрический метод 1	МСК 23, зона 1
2433	12769269	1.2433	478579.14	1366532.80		Картометрический метод 1	МСК 23, зона 1
2434	12769269	1.2434	478586.58	1366532.64		Картометрический метод 1	МСК 23, зона 1
2435	12769269	1.2435	478595.78	1366531.83		Картометрический метод 1	МСК 23, зона 1
2436	12769269	1.2436	478598.59	1366532.33		Картометрический метод 1	МСК 23, зона 1
2437	12769269	1.2437	478626.19	1366537.15		Картометрический метод 1	МСК 23, зона 1
2438	12769269	1.2438	478675.89	1366544.80		Картометрический метод 1	МСК 23, зона 1
2439	12769269	1.2439	478736.99	1366553.92		Картометрический метод 1	МСК 23, зона 1
2440	12769269	1.2440	478791.72	1366562.67		Картометрический метод 1	МСК 23, зона 1
2441	12769269	1.2441	478928.62	1366584.55		Картометрический метод 1	МСК 23, зона 1
2442	12769269	1.2442	479025.26	1366600.81		Картометрический метод 1	МСК 23, зона 1
2443	12769269	1.2443	479121.25	1366616.89		Картометрический метод 1	МСК 23, зона 1
2444	12769269	1.2444	479128.71	1366617.86		Картометрический метод 1	МСК 23, зона 1
2445	12769269	1.2445	479327.34	1366648.58		Картометрический метод 1	МСК 23, зона 1

Начальник отдела		<u>С. П. Черечеча</u>
полное наименование должности	подпись	инициалы, фамилия

М.П.

КАДАСТРОВЫЙ ПЛАН ТЕРРИТОРИИ

Лист № 103	раздела 10	Всего листов раздела 10: 202	Всего разделов: 9	Всего листов: 2092
------------	------------	------------------------------	-------------------	--------------------

"14" января 2020 г. № 23/ИСХ/20-28715

Номер кадастрового квартала: 23:43:0118001

Номер п/п	Реестровый номер	Обозначение характерных точек	Координаты		Описание закрепления на местности	Метод определения координат и средняя квадратическая погрешность положения характерной точки (Мт), м	Система координат
			X	Y			
1	2	3	4	5	6	7	8
2446	12769269	1.2446	479440.18	1366668.36		Картометрический метод 1	МСК 23, зона 1
2447	12769269	1.2447	479474.62	1366674.39		Картометрический метод 1	МСК 23, зона 1
2448	12769269	1.2448	479547.57	1366686.63		Картометрический метод 1	МСК 23, зона 1
2449	12769269	1.2449	479589.83	1366693.16		Картометрический метод 1	МСК 23, зона 1
2450	12769269	1.2450	479628.58	1366699.69		Картометрический метод 1	МСК 23, зона 1
2451	12769269	1.2451	479637.07	1366701.88		Картометрический метод 1	МСК 23, зона 1
2452	12769269	1.2452	479643.88	1366703.65		Картометрический метод 1	МСК 23, зона 1
2453	12769269	1.2453	479650.25	1366706.82		Картометрический метод 1	МСК 23, зона 1
2454	12769269	1.2454	479658.08	1366698.02		Картометрический метод 1	МСК 23, зона 1
2455	12769269	1.2455	479663.07	1366692.66		Картометрический метод 1	МСК 23, зона 1
2456	12769269	1.2456	479701.01	1366699.40		Картометрический метод 1	МСК 23, зона 1
2457	12769269	1.2457	479713.17	1366702.48		Картометрический метод 1	МСК 23, зона 1
2458	12769269	1.2458	479728.06	1366704.39		Картометрический метод 1	МСК 23, зона 1
2459	12769269	1.2459	479745.36	1366705.37		Картометрический метод 1	МСК 23, зона 1
2460	12769269	1.2460	479773	1366706.92		Картометрический метод 1	МСК 23, зона 1
2461	12769269	1.2461	479805.99	1366724.09		Картометрический метод 1	МСК 23, зона 1
2462	12769269	1.2462	479803.06	1366724.98		Картометрический метод 1	МСК 23, зона 1
2463	12769269	1.2463	479807.89	1366734.49		Картометрический метод 1	МСК 23, зона 1
2464	12769269	1.2464	479820.48	1366759.30		Картометрический метод 1	МСК 23, зона 1
2465	12769269	1.2465	479845.31	1366794.99		Картометрический метод 1	МСК 23, зона 1
2466	12769269	1.2466	479880.94	1366862.10		Картометрический метод 1	МСК 23, зона 1
2467	12769269	1.2467	479894.23	1366884.63		Картометрический метод 1	МСК 23, зона 1
2468	12769269	1.2468	479934.42	1366959.90		Картометрический метод 1	МСК 23, зона 1
2469	12769269	1.2469	479970.77	1367033.46		Картометрический метод 1	МСК 23, зона 1

Начальник отдела		<u>С. П. Черечеча</u>
полное наименование должности	подпись	инициалы, фамилия

М.П.

КАДАСТРОВЫЙ ПЛАН ТЕРРИТОРИИ

Лист № 104	раздела 10	Всего листов раздела 10: 202	Всего разделов: 9	Всего листов: 2092
------------	------------	------------------------------	-------------------	--------------------

"14" января 2020 г. № 23/ИСХ/20-28715

Номер кадастрового квартала: 23:43:0118001

Номер п/п	Реестровый номер	Обозначение характерных точек	Координаты		Описание закрепления на местности	Метод определения координат и средняя квадратическая погрешность положения характерной точки (Мт), м	Система координат
			X	Y			
1	2	3	4	5	6	7	8
2470	12769269	1.2470	479973.09	1367045.41		Картометрический метод 1	МСК 23, зона 1
2471	12769269	1.2471	479982.66	1367084.84		Картометрический метод 1	МСК 23, зона 1
2472	12769269	1.2472	479993.50	1367122.73		Картометрический метод 1	МСК 23, зона 1
2473	12769269	1.2473	480003.76	1367161.47		Картометрический метод 1	МСК 23, зона 1
2474	12769269	1.2474	480013.53	1367201.37		Картометрический метод 1	МСК 23, зона 1
2475	12769269	1.2475	480024.90	1367240.80		Картометрический метод 1	МСК 23, зона 1
2476	12769269	1.2476	480034.97	1367281.40		Картометрический метод 1	МСК 23, зона 1
2477	12769269	1.2477	480044.39	1367313.37		Картометрический метод 1	МСК 23, зона 1
2478	12769269	1.2478	480060.60	1367312.38		Картометрический метод 1	МСК 23, зона 1
2479	12769269	1.2479	480087.75	1367305.49		Картометрический метод 1	МСК 23, зона 1
2480	12769269	1.2480	479993.49	1366935		Картометрический метод 1	МСК 23, зона 1
2481	12769269	1.2481	479970.90	1366805.82		Картометрический метод 1	МСК 23, зона 1
2482	12769269	1.2482	479969.69	1366786.65		Картометрический метод 1	МСК 23, зона 1
2483	12769269	1.2483	479967.26	1366719.98		Картометрический метод 1	МСК 23, зона 1
2484	12769269	1.2484	479970.35	1366651		Картометрический метод 1	МСК 23, зона 1
2485	12769269	1.2485	479970.51	1366630.92		Картометрический метод 1	МСК 23, зона 1
2486	12769269	1.2486	479971.63	1366619.52		Картометрический метод 1	МСК 23, зона 1
2487	12769269	1.2487	479978.71	1366551.89		Картометрический метод 1	МСК 23, зона 1
2488	12769269	1.2488	479994.57	1366471.83		Картометрический метод 1	МСК 23, зона 1
2489	12769269	1.2489	480043.38	1366270.18		Картометрический метод 1	МСК 23, зона 1
2490	12769269	1.2490	480055.19	1366219.94		Картометрический метод 1	МСК 23, зона 1
2491	12769269	1.2491	480085.86	1366089.17		Картометрический метод 1	МСК 23, зона 1
2492	12769269	1.2492	480117.67	1365953.22		Картометрический метод 1	МСК 23, зона 1
2493	12769269	1.2493	480197.34	1365604.45		Картометрический метод 1	МСК 23, зона 1

Начальник отдела		<u>С. П. Черечеча</u>
полное наименование должности	подпись	инициалы, фамилия

М.П.

КАДАСТРОВЫЙ ПЛАН ТЕРРИТОРИИ

Лист № 105	раздела 10	Всего листов раздела 10: 202	Всего разделов: 9	Всего листов: 2092
------------	------------	------------------------------	-------------------	--------------------

"14" января 2020 г. № 23/ИСХ/20-28715

Номер кадастрового квартала: 23:43:0118001

Номер п/п	Реестровый номер	Обозначение характерных точек	Координаты		Описание закрепления на местности	Метод определения координат и средняя квадратическая погрешность положения характерной точки (Мт), м	Система координат
			X	Y			
1	2	3	4	5	6	7	8
2494	12769269	1.2494	480237.60	1365429.18		Картометрический метод 1	МСК 23, зона 1
2495	12769269	1.2495	480276.21	1365263.84		Картометрический метод 1	МСК 23, зона 1
2496	12769269	1.2496	480286.63	1365204.98		Картометрический метод 1	МСК 23, зона 1
2497	12769269	1.2497	480318.81	1365000.59		Картометрический метод 1	МСК 23, зона 1
2498	12769269	1.2498	480323.74	1364912.74		Картометрический метод 1	МСК 23, зона 1
2499	12769269	1.2499	480381.82	1364172.95		Картометрический метод 1	МСК 23, зона 1
2500	12769269	1.2500	480404.24	1363989.16		Картометрический метод 1	МСК 23, зона 1
2501	12769269	1.2501	480451.40	1363664.36		Картометрический метод 1	МСК 23, зона 1
2502	12769269	1.2502	480520.66	1363165.25		Картометрический метод 1	МСК 23, зона 1
2503	12769269	1.2503	480578.62	1362756.06		Картометрический метод 1	МСК 23, зона 1
2504	12769269	1.2504	480595.16	1362677.79		Картометрический метод 1	МСК 23, зона 1
2505	12769269	1.2505	480626.01	1362561.67		Картометрический метод 1	МСК 23, зона 1
2506	12769269	1.2506	480681.85	1362400.86		Картометрический метод 1	МСК 23, зона 1
2507	12769269	1.2507	480736.77	1362274.57		Картометрический метод 1	МСК 23, зона 1
2508	12769269	1.2508	480791.84	1362173.60		Картометрический метод 1	МСК 23, зона 1
2509	12769269	1.2509	480810.36	1362137.35		Картометрический метод 1	МСК 23, зона 1
2510	12769269	1.2510	481023.85	1362277.62		Картометрический метод 1	МСК 23, зона 1
2511	12769269	1.2511	481727.43	1362740.45		Картометрический метод 1	МСК 23, зона 1
2512	12769269	1.2512	481793.04	1362783.34		Картометрический метод 1	МСК 23, зона 1
2513	12769269	1.2513	481912.64	1362861.51		Картометрический метод 1	МСК 23, зона 1
2514	12769269	1.2514	482043.01	1362959.26		Картометрический метод 1	МСК 23, зона 1
2515	12769269	1.2515	482072.67	1362989.33		Картометрический метод 1	МСК 23, зона 1
2516	12769269	1.2516	482082.67	1362999.44		Картометрический метод 1	МСК 23, зона 1
2517	12769269	1.2517	482087.79	1363004.65		Картометрический метод 1	МСК 23, зона 1

Начальник отдела		<u>С. П. Черечеча</u>
полное наименование должности	подпись	инициалы, фамилия

М.П.

КАДАСТРОВЫЙ ПЛАН ТЕРРИТОРИИ

Лист № 106	раздела 10	Всего листов раздела 10: 202	Всего разделов: 9	Всего листов: 2092
------------	------------	------------------------------	-------------------	--------------------

"14" января 2020 г. № 23/ИСХ/20-28715

Номер кадастрового квартала: 23:43:0118001

Номер п/п	Реестровый номер	Обозначение характерных точек	Координаты		Описание закрепления на местности	Метод определения координат и средняя квадратическая погрешность положения характерной точки (Мт), м	Система координат
			X	Y			
1	2	3	4	5	6	7	8
2518	12769269	1.2518	482209.97	1363137.77		Картометрический метод 1	МСК 23, зона 1
2519	12769269	1.2519	482217.42	1363145.87		Картометрический метод 1	МСК 23, зона 1
2520	12769269	1.2520	482305.67	1363210.71		Картометрический метод 1	МСК 23, зона 1
2521	12769269	1.2521	482317.37	1363219.28		Картометрический метод 1	МСК 23, зона 1
2522	12769269	1.2522	482337.26	1363232.61		Картометрический метод 1	МСК 23, зона 1
2523	12769269	1.2523	482700.50	1363475.82		Картометрический метод 1	МСК 23, зона 1
2524	12769269	1.2524	482741.11	1363502.99		Картометрический метод 1	МСК 23, зона 1
2525	12769269	1.2525	483057.84	1363718.08		Картометрический метод 1	МСК 23, зона 1
2526	12769269	1.2526	483066.51	1363723.98		Картометрический метод 1	МСК 23, зона 1
2527	12769269	1.2527	483745.82	1364185.34		Картометрический метод 1	МСК 23, зона 1
2528	12769269	1.2528	483834.49	1364242.56		Картометрический метод 1	МСК 23, зона 1
2529	12769269	1.2529	484039.66	1364380.08		Картометрический метод 1	МСК 23, зона 1
2530	12769269	1.2530	484457.18	1364656.94		Картометрический метод 1	МСК 23, зона 1
2531	12769269	1.2531	484463.84	1364661.33		Картометрический метод 1	МСК 23, зона 1
2532	12769269	1.2532	484472.02	1364666.77		Картометрический метод 1	МСК 23, зона 1
2533	12769269	1.2533	484868.31	1364937.07		Картометрический метод 1	МСК 23, зона 1
2534	12769269	1.2534	485648.23	1365428.67		Картометрический метод 1	МСК 23, зона 1
2535	12769269	1.2535	485697.56	1365459.72		Картометрический метод 1	МСК 23, зона 1
2536	12769269	1.2536	485706.88	1365465.61		Картометрический метод 1	МСК 23, зона 1
2537	12769269	1.2537	485762.62	1365500.75		Картометрический метод 1	МСК 23, зона 1
2538	12769269	1.2538	486879.73	1366204.53		Картометрический метод 1	МСК 23, зона 1
2539	12769269	1.2539	487052.01	1366313.31		Картометрический метод 1	МСК 23, зона 1
2540	12769269	1.2540	487060.47	1366318.65		Картометрический метод 1	МСК 23, зона 1
2541	12769269	1.2541	487778.86	1366772.28		Картометрический метод 1	МСК 23, зона 1

Начальник отдела		<u>С. П. Черечеча</u>
полное наименование должности	подпись	инициалы, фамилия

М.П.

КАДАСТРОВЫЙ ПЛАН ТЕРРИТОРИИ

Лист № 107	раздела 10	Всего листов раздела 10: 202	Всего разделов: 9	Всего листов: 2092
------------	------------	------------------------------	-------------------	--------------------

"14" января 2020 г. № 23/ИСХ/20-28715

Номер кадастрового квартала: 23:43:0118001

Номер п/п	Реестровый номер	Обозначение характерных точек	Координаты		Описание закрепления на местности	Метод определения координат и средняя квадратическая погрешность положения характерной точки (Мт), м	Система координат
			X	Y			
1	2	3	4	5	6	7	8
2542	12769269	1.2542	488316.35	1367111.88		Картометрический метод 1	МСК 23, зона 1
2543	12769269	1.2543	488338.06	1367135.45		Картометрический метод 1	МСК 23, зона 1
2544	12769269	1.2544	488329.38	1367141.55		Картометрический метод 1	МСК 23, зона 1
2545	12769269	1.2545	488352.17	1367152.58		Картометрический метод 1	МСК 23, зона 1
2546	12769269	1.2546	488364.51	1367158.56		Картометрический метод 1	МСК 23, зона 1
2547	12769269	1.2547	488366.27	1367159.41		Картометрический метод 1	МСК 23, зона 1
2548	12769269	1.2548	488379.41	1367160.26		Картометрический метод 1	МСК 23, зона 1
2549	12769269	1.2549	488384.71	1367156.51		Картометрический метод 1	МСК 23, зона 1
2550	12769269	1.2550	488418.01	1367132.97		Картометрический метод 1	МСК 23, зона 1
2551	12769269	1.2551	488588.79	1367013.07		Картометрический метод 1	МСК 23, зона 1
2552	12769269	1.2552	488610.63	1367023.35		Картометрический метод 1	МСК 23, зона 1
2553	12769269	1.2553	488726.44	1367096.93		Картометрический метод 1	МСК 23, зона 1
2554	12769269	1.2554	489791.79	1367777.91		Картометрический метод 1	МСК 23, зона 1
2555	12769269	1.2555	490158.33	1368019.07		Картометрический метод 1	МСК 23, зона 1
2556	12769269	1.2556	490163.33	1368022.36		Картометрический метод 1	МСК 23, зона 1
2557	12769269	1.2557	490374.47	1368160.84		Картометрический метод 1	МСК 23, зона 1
2558	12769269	1.2558	490614.54	1368327.50		Картометрический метод 1	МСК 23, зона 1
2559	12769269	1.2559	490665.29	1368361.15		Картометрический метод 1	МСК 23, зона 1
2560	12769269	1.2560	490677.11	1368368.86		Картометрический метод 1	МСК 23, зона 1
2561	12769269	1.2561	490677.20	1368369.85		Картометрический метод 1	МСК 23, зона 1
2562	12769269	1.2562	490688.20	1368380.35		Картометрический метод 1	МСК 23, зона 1
2563	12769269	1.2563	490691.88	1368383.85		Картометрический метод 1	МСК 23, зона 1
2564	12769269	1.2564	490697.60	1368389.33		Картометрический метод 1	МСК 23, зона 1
2565	12769269	1.2565	490906.09	1368530.31		Картометрический метод 1	МСК 23, зона 1

Начальник отдела		<u>С. П. Черечеча</u>
полное наименование должности	подпись	инициалы, фамилия

М.П.

КАДАСТРОВЫЙ ПЛАН ТЕРРИТОРИИ

Лист № 108	раздела 10	Всего листов раздела 10: 202	Всего разделов: 9	Всего листов: 2092
------------	------------	------------------------------	-------------------	--------------------

"14" января 2020 г. № 23/ИСХ/20-28715

Номер кадастрового квартала: 23:43:0118001

Номер п/п	Реестровый номер	Обозначение характерных точек	Координаты		Описание закрепления на местности	Метод определения координат и средняя квадратическая погрешность положения характерной точки (Мт), м	Система координат
			X	Y			
1	2	3	4	5	6	7	8
2566	12769269	1.2566	491061.47	1368635.37		Картометрический метод 1	МСК 23, зона 1
2567	12769269	1.2567	491244.85	1368756.73		Картометрический метод 1	МСК 23, зона 1
2568	12769269	1.2568	491333.56	1368815.44		Картометрический метод 1	МСК 23, зона 1
2569	12769269	1.2569	491441.41	1368886.80		Картометрический метод 1	МСК 23, зона 1
2570	12769269	1.2570	491445.59	1368893.20		Картометрический метод 1	МСК 23, зона 1
2571	12769269	1.2571	491446.64	1368904.06		Картометрический метод 1	МСК 23, зона 1
2572	12769269	1.2572	491440.56	1368918.30		Картометрический метод 1	МСК 23, зона 1
2573	12769269	1.2573	491417.38	1368954.75		Картометрический метод 1	МСК 23, зона 1
2574	12769269	1.2574	491350.19	1369060.43		Картометрический метод 1	МСК 23, зона 1
2575	12769269	1.2575	491243	1369229.01		Картометрический метод 1	МСК 23, зона 1
2576	12769269	1.2576	491192.81	1369307.93		Картометрический метод 1	МСК 23, зона 1
2577	12769269	1.2577	491191.29	1369310.34		Картометрический метод 1	МСК 23, зона 1
2578	12769269	1.2578	491188.02	1369315.47		Картометрический метод 1	МСК 23, зона 1
2579	12769269	1.2579	491187.61	1369316.12		Картометрический метод 1	МСК 23, зона 1
2580	12769269	1.2580	491184.20	1369321.47		Картометрический метод 1	МСК 23, зона 1
2581	12769269	1.2581	491171.20	1369341.93		Картометрический метод 1	МСК 23, зона 1
2582	12769269	1.2582	491167.74	1369344.15		Картометрический метод 1	МСК 23, зона 1
2583	12769269	1.2583	491165.52	1369348.37		Картометрический метод 1	МСК 23, зона 1
2584	12769269	1.2584	491164.76	1369352.06		Картометрический метод 1	МСК 23, зона 1
2585	12769269	1.2585	490930.65	1369720.25		Картометрический метод 1	МСК 23, зона 1
2586	12769269	1.2586	490923.88	1369730.90		Картометрический метод 1	МСК 23, зона 1
2587	12769269	1.2587	490920.80	1369735.52		Картометрический метод 1	МСК 23, зона 1
2588	12769269	1.2588	490908.27	1369727.24		Картометрический метод 1	МСК 23, зона 1
2589	12769269	1.2589	490736.79	1369982.57		Картометрический метод 1	МСК 23, зона 1

Начальник отдела		<u>С. П. Черечеча</u>
полное наименование должности	подпись	инициалы, фамилия

М.П.

КАДАСТРОВЫЙ ПЛАН ТЕРРИТОРИИ

Лист № 109	раздела 10	Всего листов раздела 10: 202	Всего разделов: 9	Всего листов: 2092
------------	------------	------------------------------	-------------------	--------------------

"14" января 2020 г. № 23/ИСХ/20-28715

Номер кадастрового квартала: 23:43:0118001

Номер п/п	Реестровый номер	Обозначение характерных точек	Координаты		Описание закрепления на местности	Метод определения координат и средняя квадратическая погрешность положения характерной точки (Мт), м	Система координат
			X	Y			
1	2	3	4	5	6	7	8
2590	12769269	1.2590	490484.59	1370351.01		Картометрический метод 1	МСК 23, зона 1
2591	12769269	1.2591	490477.98	1370360.75		Картометрический метод 1	МСК 23, зона 1
2592	12769269	1.2592	490485.68	1370365.95		Картометрический метод 1	МСК 23, зона 1
2593	12769269	1.2593	490490.41	1370369.16		Картометрический метод 1	МСК 23, зона 1
2594	12769269	1.2594	490378.03	1370534.74		Картометрический метод 1	МСК 23, зона 1
2595	12769269	1.2595	490374.63	1370539.75		Картометрический метод 1	МСК 23, зона 1
2596	12769269	1.2596	490368	1370549.51		Картометрический метод 1	МСК 23, зона 1
2597	12769269	1.2597	490355.45	1370541.29		Картометрический метод 1	МСК 23, зона 1
2598	12769269	1.2598	490181.40	1370797.72		Картометрический метод 1	МСК 23, зона 1
2599	12769269	1.2599	490161.49	1370827.06		Картометрический метод 1	МСК 23, зона 1
2600	12769269	1.2600	490173.91	1370835.49		Картометрический метод 1	МСК 23, зона 1
2601	12769269	1.2601	490166.13	1370846.94		Картометрический метод 1	МСК 23, зона 1
2602	12769269	1.2602	490153.45	1370839.08		Картометрический метод 1	МСК 23, зона 1
2603	12769269	1.2603	490153.01	1370839.76		Картометрический метод 1	МСК 23, зона 1
2604	12769269	1.2604	490097.92	1370921.28		Картометрический метод 1	МСК 23, зона 1
2605	12769269	1.2605	490103.40	1370924.64		Картометрический метод 1	МСК 23, зона 1
2606	12769269	1.2606	490036.03	1371024.80		Картометрический метод 1	МСК 23, зона 1
2607	12769269	1.2607	490036.60	1371037.76		Картометрический метод 1	МСК 23, зона 1
2608	12769269	1.2608	490028.03	1371050.40		Картометрический метод 1	МСК 23, зона 1
2609	12769269	1.2609	490021.71	1371059.71		Картометрический метод 1	МСК 23, зона 1
2610	12769269	1.2610	490020.06	1371062.14		Картометрический метод 1	МСК 23, зона 1
2611	12769269	1.2611	490008.86	1371055.30		Картометрический метод 1	МСК 23, зона 1
2612	12769269	1.2612	489848.76	1371292.79		Картометрический метод 1	МСК 23, зона 1
2613	12769269	1.2613	489858.73	1371299.84		Картометрический метод 1	МСК 23, зона 1

Начальник отдела		<u>С. П. Черечеча</u>
полное наименование должности	подпись	инициалы, фамилия

М.П.

КАДАСТРОВЫЙ ПЛАН ТЕРРИТОРИИ

Лист № 110	раздела 10	Всего листов раздела 10: 202	Всего разделов: 9	Всего листов: 2092
------------	------------	------------------------------	-------------------	--------------------

"14" января 2020 г. № 23/ИСХ/20-28715

Номер кадастрового квартала: 23:43:0118001

Номер п/п	Реестровый номер	Обозначение характерных точек	Координаты		Описание закрепления на местности	Метод определения координат и средняя квадратическая погрешность положения характерной точки (Мт), м	Система координат
			X	Y			
1	2	3	4	5	6	7	8
2614	12769269	1.2614	489852.43	1371309.12		Картометрический метод 1	МСК 23, зона 1
2615	12769269	1.2615	489830.12	1371341.98		Картометрический метод 1	МСК 23, зона 1
2616	12769269	1.2616	489823.55	1371351.66		Картометрический метод 1	МСК 23, зона 1
2617	12769269	1.2617	489815.87	1371344.98		Картометрический метод 1	МСК 23, зона 1
2618	12769269	1.2618	489783.04	1371394.92		Картометрический метод 1	МСК 23, зона 1
2619	12769269	1.2619	489778.86	1371392.13		Картометрический метод 1	МСК 23, зона 1
2620	12769269	1.2620	489685.81	1371533.38		Картометрический метод 1	МСК 23, зона 1
2621	12769269	1.2621	489673.80	1371550.95		Картометрический метод 1	МСК 23, зона 1
2622	12769269	1.2622	489676.79	1371556.09		Картометрический метод 1	МСК 23, зона 1
2623	12769269	1.2623	489680.64	1371562.20		Картометрический метод 1	МСК 23, зона 1
2624	12769269	1.2624	489677.04	1371567.52		Картометрический метод 1	МСК 23, зона 1
2625	12769269	1.2625	489669.06	1371579.27		Картометрический метод 1	МСК 23, зона 1
2626	12769269	1.2626	489664.62	1371585.89		Картометрический метод 1	МСК 23, зона 1
2627	12769269	1.2627	489500.30	1371830.28		Картометрический метод 1	МСК 23, зона 1
2628	12769269	1.2628	489495.82	1371836.94		Картометрический метод 1	МСК 23, зона 1
2629	12769269	1.2629	489423.97	1371943.80		Картометрический метод 1	МСК 23, зона 1
2630	12769269	1.2630	489419.58	1371950.32		Картометрический метод 1	МСК 23, зона 1
2631	12769269	1.2631	489392.41	1371990.75		Картометрический метод 1	МСК 23, зона 1
2632	12769269	1.2632	489375.50	1372015.89		Картометрический метод 1	МСК 23, зона 1
2633	12769269	1.2633	489371.02	1372022.55		Картометрический метод 1	МСК 23, зона 1
2634	12769269	1.2634	489262.33	1372184.09		Картометрический метод 1	МСК 23, зона 1
2635	12769269	1.2635	489244.77	1372210.18		Картометрический метод 1	МСК 23, зона 1
2636	12769269	1.2636	489238.07	1372220.14		Картометрический метод 1	МСК 23, зона 1
2637	12769269	1.2637	489222.26	1372243.63		Картометрический метод 1	МСК 23, зона 1

Начальник отдела		<u>С. П. Черечеча</u>
полное наименование должности	подпись	инициалы, фамилия

М.П.

КАДАСТРОВЫЙ ПЛАН ТЕРРИТОРИИ

Лист № 111	раздела 10	Всего листов раздела 10: 202	Всего разделов: 9	Всего листов: 2092
------------	------------	------------------------------	-------------------	--------------------

"14" января 2020 г. № 23/ИСХ/20-28715

Номер кадастрового квартала: 23:43:0118001

Номер п/п	Реестровый номер	Обозначение характерных точек	Координаты		Описание закрепления на местности	Метод определения координат и средняя квадратическая погрешность положения характерной точки (Мт), м	Система координат
			X	Y			
1	2	3	4	5	6	7	8
2638	12769269	1.2638	489147.99	1372321.06		Картометрический метод 1	МСК 23, зона 1
2639	12769269	1.2639	489099.32	1372369.75		Картометрический метод 1	МСК 23, зона 1
2640	12769269	1.2640	488983.83	1372522.20		Картометрический метод 1	МСК 23, зона 1
2641	12769269	1.2641	488979	1372518.26		Картометрический метод 1	МСК 23, зона 1
2642	12769269	1.2642	488975.29	1372522.97		Картометрический метод 1	МСК 23, зона 1
2643	12769269	1.2643	488979.88	1372527.41		Картометрический метод 1	МСК 23, зона 1
2644	12769269	1.2644	488954.20	1372561.33		Картометрический метод 1	МСК 23, зона 1
2645	12769269	1.2645	488906.68	1372617.02		Картометрический метод 1	МСК 23, зона 1
2646	12769269	1.2646	488874.55	1372657.31		Картометрический метод 1	МСК 23, зона 1
2647	12769269	1.2647	488858.92	1372673.48		Картометрический метод 1	МСК 23, зона 1
2648	12769269	1.2648	488832.24	1372690.71		Картометрический метод 1	МСК 23, зона 1
2649	12769269	1.2649	488832.91	1372697.81		Картометрический метод 1	МСК 23, зона 1
2650	12769269	1.2650	488643.69	1372814.34		Картометрический метод 1	МСК 23, зона 1
2651	12769269	1.2651	488546.57	1372874.16		Картометрический метод 1	МСК 23, зона 1
2652	12769269	1.2652	488541.31	1372877.39		Картометрический метод 1	МСК 23, зона 1
2653	12769269	1.2653	488504.17	1372900.25		Картометрический метод 1	МСК 23, зона 1
2654	12769269	1.2654	488494.49	1372906.23		Картометрический метод 1	МСК 23, зона 1
2655	12769269	1.2655	488483.55	1372905.22		Картометрический метод 1	МСК 23, зона 1
2656	12769269	1.2656	488481.95	1372905.40		Картометрический метод 1	МСК 23, зона 1
2657	12769269	1.2657	488160.52	1373103.79		Картометрический метод 1	МСК 23, зона 1
2658	12769269	1.2658	488156.67	1373106.16		Картометрический метод 1	МСК 23, зона 1
2659	12769269	1.2659	488106.23	1373137.29		Картометрический метод 1	МСК 23, зона 1
2660	12769269	1.2660	488114.17	1373144.79		Картометрический метод 1	МСК 23, зона 1
2661	12769269	1.2661	488108.91	1373148.09		Картометрический метод 1	МСК 23, зона 1

Начальник отдела		<u>С. П. Черечеча</u>
полное наименование должности	подпись	инициалы, фамилия

М.П.

КАДАСТРОВЫЙ ПЛАН ТЕРРИТОРИИ

Лист № 112	раздела 10	Всего листов раздела 10: 202	Всего разделов: 9	Всего листов: 2092
------------	------------	------------------------------	-------------------	--------------------

"14" января 2020 г. № 23/ИСХ/20-28715

Номер кадастрового квартала: 23:43:0118001

Номер п/п	Реестровый номер	Обозначение характерных точек	Координаты		Описание закрепления на местности	Метод определения координат и средняя квадратическая погрешность положения характерной точки (Мт), м	Система координат
			X	Y			
1	2	3	4	5	6	7	8
2662	12769269	1.2662	488100.95	1373140.56		Картометрический метод 1	МСК 23, зона 1
2663	12769269	1.2663	488083.72	1373139.42		Картометрический метод 1	МСК 23, зона 1
2664	12769269	1.2664	487919.78	1373240.60		Картометрический метод 1	МСК 23, зона 1
2665	12769269	1.2665	487860.70	1373279.70		Картометрический метод 1	МСК 23, зона 1
2666	12769269	1.2666	487788.73	1373326.76		Картометрический метод 1	МСК 23, зона 1
2667	12769269	1.2667	487784.48	1373329.53		Картометрический метод 1	МСК 23, зона 1
2668	12769269	1.2668	487581.18	1373462.43		Картометрический метод 1	МСК 23, зона 1
2669	12769269	1.2669	487578.02	1373463.44		Картометрический метод 1	МСК 23, зона 1
2670	12769269	1.2670	487574.52	1373463.80		Картометрический метод 1	МСК 23, зона 1
2671	12769269	1.2671	487572.40	1373463.62		Картометрический метод 1	МСК 23, зона 1
2672	12769269	1.2672	487570.04	1373463.41		Картометрический метод 1	МСК 23, зона 1
2673	12769269	1.2673	487569.55	1373463.37		Картометрический метод 1	МСК 23, зона 1
2674	12769269	1.2674	487500.35	1373419.08		Картометрический метод 1	МСК 23, зона 1
2675	12769269	1.2675	487498.67	1373418		Картометрический метод 1	МСК 23, зона 1
2676	12769269	1.2676	487415.99	1373365.07		Картометрический метод 1	МСК 23, зона 1
2677	12769269	1.2677	487414.32	1373363.99		Картометрический метод 1	МСК 23, зона 1
2678	12769269	1.2678	487331.55	1373311.02		Картометрический метод 1	МСК 23, зона 1
2679	12769269	1.2679	487329.87	1373309.93		Картометрический метод 1	МСК 23, зона 1
2680	12769269	1.2680	487301	1373291.46		Картометрический метод 1	МСК 23, зона 1
2681	12769269	1.2681	487299.32	1373290.75		Картометрический метод 1	МСК 23, зона 1
2682	12769269	1.2682	487297.64	1373290.68		Картометрический метод 1	МСК 23, зона 1
2683	12769269	1.2683	487296.91	1373291.18		Картометрический метод 1	МСК 23, зона 1
2684	12769269	1.2684	487295.91	1373292		Картометрический метод 1	МСК 23, зона 1
2685	12769269	1.2685	487295.38	1373292.78		Картометрический метод 1	МСК 23, зона 1

Начальник отдела		<u>С. П. Черечеча</u>
полное наименование должности	подпись	инициалы, фамилия

М.П.

КАДАСТРОВЫЙ ПЛАН ТЕРРИТОРИИ

Лист № 113	раздела 10	Всего листов раздела 10: 202	Всего разделов: 9	Всего листов: 2092
------------	------------	------------------------------	-------------------	--------------------

"14" января 2020 г. № 23/ИСХ/20-28715

Номер кадастрового квартала: 23:43:0118001

Номер п/п	Реестровый номер	Обозначение характерных точек	Координаты		Описание закрепления на местности	Метод определения координат и средняя квадратическая погрешность положения характерной точки (Мт), м	Система координат
			X	Y			
1	2	3	4	5	6	7	8
2686	12769269	1.2686	487220.32	1373243.45		Картометрический метод 1	МСК 23, зона 1
2687	12769269	1.2687	487218.64	1373242.34		Картометрический метод 1	МСК 23, зона 1
2688	12769269	1.2688	487167.96	1373209.06		Картометрический метод 1	МСК 23, зона 1
2689	12769269	1.2689	487164.54	1373219.97		Картометрический метод 1	МСК 23, зона 1
2690	12769269	1.2690	487157.97	1373207.07		Картометрический метод 1	МСК 23, зона 1
2691	12769269	1.2691	487150.10	1373183.51		Картометрический метод 1	МСК 23, зона 1
2692	12769269	1.2692	487139.85	1373157.43		Картометрический метод 1	МСК 23, зона 1
2693	12769269	1.2693	487129.79	1373134.34		Картометрический метод 1	МСК 23, зона 1
2694	12769269	1.2694	487109.69	1373122.62		Картометрический метод 1	МСК 23, зона 1
2695	12769269	1.2695	487075.46	1373093.73		Картометрический метод 1	МСК 23, зона 1
2696	12769269	1.2696	487058.25	1373080.01		Картометрический метод 1	МСК 23, зона 1
2697	12769269	1.2697	487044.02	1373069.08		Картометрический метод 1	МСК 23, зона 1
2698	12769269	1.2698	487040.05	1373066.03		Картометрический метод 1	МСК 23, зона 1
2699	12769269	1.2699	487036.91	1373059.67		Картометрический метод 1	МСК 23, зона 1
2700	12769269	1.2700	486972.34	1373023		Картометрический метод 1	МСК 23, зона 1
2701	12769269	1.2701	486956.42	1373013.40		Картометрический метод 1	МСК 23, зона 1
2702	12769269	1.2702	486930.06	1372997.84		Картометрический метод 1	МСК 23, зона 1
2703	12769269	1.2703	486920.16	1373013.37		Картометрический метод 1	МСК 23, зона 1
2704	12769269	1.2704	486874.68	1373088.73		Картометрический метод 1	МСК 23, зона 1
2705	12769269	1.2705	486858.86	1373113.37		Картометрический метод 1	МСК 23, зона 1
2706	12769269	1.2706	486856.58	1373116.79		Картометрический метод 1	МСК 23, зона 1
2707	12769269	1.2707	486874.97	1373128.80		Картометрический метод 1	МСК 23, зона 1
2708	12769269	1.2708	486961.53	1373185.29		Картометрический метод 1	МСК 23, зона 1
2709	12769269	1.2709	486972.26	1373192.29		Картометрический метод 1	МСК 23, зона 1

Начальник отдела		<u>С. П. Черечеча</u>
полное наименование должности	подпись	инициалы, фамилия

М.П.

КАДАСТРОВЫЙ ПЛАН ТЕРРИТОРИИ

Лист № 114	раздела 10	Всего листов раздела 10: 202	Всего разделов: 9	Всего листов: 2092
------------	------------	------------------------------	-------------------	--------------------

"14" января 2020 г. № 23/ИСХ/20-28715

Номер кадастрового квартала: 23:43:0118001

Номер п/п	Реестровый номер	Обозначение характерных точек	Координаты		Описание закрепления на местности	Метод определения координат и средняя квадратическая погрешность положения характерной точки (Мт), м	Система координат
			X	Y			
1	2	3	4	5	6	7	8
2710	12769269	1.2710	487006.60	1373212.32		Картометрический метод 1	МСК 23, зона 1
2711	12769269	1.2711	486989.82	1373237.22		Картометрический метод 1	МСК 23, зона 1
2712	12769269	1.2712	487049.82	1373273.34		Картометрический метод 1	МСК 23, зона 1
2713	12769269	1.2713	487064.55	1373282.14		Картометрический метод 1	МСК 23, зона 1
2714	12769269	1.2714	487077.73	1373290.02		Картометрический метод 1	МСК 23, зона 1
2715	12769269	1.2715	487107.61	1373307.85		Картометрический метод 1	МСК 23, зона 1
2716	12769269	1.2716	487129.27	1373276.66		Картометрический метод 1	МСК 23, зона 1
2717	12769269	1.2717	487145.48	1373253.69		Картометрический метод 1	МСК 23, зона 1
2718	12769269	1.2718	487161.54	1373229.83		Картометрический метод 1	МСК 23, зона 1
2719	12769269	1.2719	487558.36	1373486.47		Картометрический метод 1	МСК 23, зона 1
2720	12769269	1.2720	487561.09	1373488.21		Картометрический метод 1	МСК 23, зона 1
2721	12769269	1.2721	487567.05	1373484.45		Картометрический метод 1	МСК 23, зона 1
2722	12769269	1.2722	487569.85	1373486.29		Картометрический метод 1	МСК 23, зона 1
2723	12769269	1.2723	487582.81	1373500.57		Картометрический метод 1	МСК 23, зона 1
2724	12769269	1.2724	487707.53	1373422.31		Картометрический метод 1	МСК 23, зона 1
2725	12769269	1.2725	487726.19	1373410.60		Картометрический метод 1	МСК 23, зона 1
2726	12769269	1.2726	487937.92	1373277.79		Картометрический метод 1	МСК 23, зона 1
2727	12769269	1.2727	487945.88	1373272.78		Картометрический метод 1	МСК 23, зона 1
2728	12769269	1.2728	488107.46	1373171.37		Картометрический метод 1	МСК 23, зона 1
2729	12769269	1.2729	488150.36	1373144.45		Картометрический метод 1	МСК 23, зона 1
2730	12769269	1.2730	488511.36	1372917.86		Картометрический метод 1	МСК 23, зона 1
2731	12769269	1.2731	488516.84	1372914.29		Картометрический метод 1	МСК 23, зона 1
2732	12769269	1.2732	488765.71	1372752.01		Картометрический метод 1	МСК 23, зона 1
2733	12769269	1.2733	488784.02	1372740.09		Картометрический метод 1	МСК 23, зона 1

Начальник отдела		<u>С. П. Черечеча</u>
полное наименование должности	подпись	инициалы, фамилия

М.П.

КАДАСТРОВЫЙ ПЛАН ТЕРРИТОРИИ

Лист № 115	раздела 10	Всего листов раздела 10: 202	Всего разделов: 9	Всего листов: 2092
------------	------------	------------------------------	-------------------	--------------------

"14" января 2020 г. № 23/ИСХ/20-28715

Номер кадастрового квартала: 23:43:0118001

Номер п/п	Реестровый номер	Обозначение характерных точек	Координаты		Описание закрепления на местности	Метод определения координат и средняя квадратическая погрешность положения характерной точки (Мт), м	Система координат
			X	Y			
1	2	3	4	5	6	7	8
2734	12769269	1.2734	488861.59	1372689.51		Картометрический метод 1	МСК 23, зона 1
2735	12769269	1.2735	488864.28	1372687.77		Картометрический метод 1	МСК 23, зона 1
2736	12769269	1.2736	489670.75	1373220.57		Картометрический метод 1	МСК 23, зона 1
2737	12769269	1.2737	489679.74	1373226.50		Картометрический метод 1	МСК 23, зона 1
2738	12769269	1.2738	489675.75	1373227.47		Картометрический метод 1	МСК 23, зона 1
2739	12769269	1.2739	489683.95	1373231.44		Картометрический метод 1	МСК 23, зона 1
2740	12769269	1.2740	489681.84	1373232.28		Картометрический метод 1	МСК 23, зона 1
2741	12769269	1.2741	489681.37	1373232.28		Картометрический метод 1	МСК 23, зона 1
2742	12769269	1.2742	489675.74	1373233.65		Картометрический метод 1	МСК 23, зона 1
2743	12769269	1.2743	489687.71	1373238.61		Картометрический метод 1	МСК 23, зона 1
2744	12769269	1.2744	489713.23	1373240.19		Картометрический метод 1	МСК 23, зона 1
2745	12769269	1.2745	489861.74	1373340.08		Картометрический метод 1	МСК 23, зона 1
2746	12769269	1.2746	489909.69	1373371.25		Картометрический метод 1	МСК 23, зона 1
2747	12769269	1.2747	489948.26	1373396.34		Картометрический метод 1	МСК 23, зона 1
2748	12769269	1.2748	490033.04	1373451.47		Картометрический метод 1	МСК 23, зона 1
2749	12769269	1.2749	490037.73	1373454.51		Картометрический метод 1	МСК 23, зона 1
2750	12769269	1.2750	490040.03	1373449.81		Картометрический метод 1	МСК 23, зона 1
2751	12769269	1.2751	490166.59	1373532.12		Картометрический метод 1	МСК 23, зона 1
2752	12769269	1.2752	490171.47	1373523.36		Картометрический метод 1	МСК 23, зона 1
2753	12769269	1.2753	490176.51	1373526.64		Картометрический метод 1	МСК 23, зона 1
2754	12769269	1.2754	490325.02	1373623.21		Картометрический метод 1	МСК 23, зона 1
2755	12769269	1.2755	490332.41	1373628.03		Картометрический метод 1	МСК 23, зона 1
2756	12769269	1.2756	490350.49	1373639.79		Картометрический метод 1	МСК 23, зона 1
2757	12769269	1.2757	490359.73	1373645.79		Картометрический метод 1	МСК 23, зона 1

Начальник отдела		<u>С. П. Черечеча</u>
полное наименование должности	подпись	инициалы, фамилия

М.П.

КАДАСТРОВЫЙ ПЛАН ТЕРРИТОРИИ

Лист № 116	раздела 10	Всего листов раздела 10: 202	Всего разделов: 9	Всего листов: 2092
------------	------------	------------------------------	-------------------	--------------------

"14" января 2020 г. № 23/ИСХ/20-28715

Номер кадастрового квартала: 23:43:0118001

Номер п/п	Реестровый номер	Обозначение характерных точек	Координаты		Описание закрепления на местности	Метод определения координат и средняя квадратическая погрешность положения характерной точки (Мт), м	Система координат
			X	Y			
1	2	3	4	5	6	7	8
2758	12769269	1.2758	490364.10	1373651.26		Картометрический метод 1	МСК 23, зона 1
2759	12769269	1.2759	490306.73	1373694.66		Картометрический метод 1	МСК 23, зона 1
2760	12769269	1.2760	490301.81	1373698.38		Картометрический метод 1	МСК 23, зона 1
2761	12769269	1.2761	490353.98	1373800.16		Картометрический метод 1	МСК 23, зона 1
2762	12769269	1.2762	490365.16	1373821.93		Картометрический метод 1	МСК 23, зона 1
2763	12769269	1.2763	490379.56	1373844.10		Картометрический метод 1	МСК 23, зона 1
2764	12769269	1.2764	490393.87	1373857.22		Картометрический метод 1	МСК 23, зона 1
2765	12769269	1.2765	490408.65	1373867.56		Картометрический метод 1	МСК 23, зона 1
2766	12769269	1.2766	490418.48	1373871.79		Картометрический метод 1	МСК 23, зона 1
2767	12769269	1.2767	490334.97	1373871.79		Картометрический метод 1	МСК 23, зона 1
2768	12769269	1.2768	490314.98	1373871.68		Картометрический метод 1	МСК 23, зона 1
2769	12769269	1.2769	490294.97	1373871.58		Картометрический метод 1	МСК 23, зона 1
2770	12769269	1.2770	490274.97	1373871.47		Картометрический метод 1	МСК 23, зона 1
2771	12769269	1.2771	490254.97	1373871.36		Картометрический метод 1	МСК 23, зона 1
2772	12769269	1.2772	490234.97	1373871.26		Картометрический метод 1	МСК 23, зона 1
2773	12769269	1.2773	490214.95	1373871.15		Картометрический метод 1	МСК 23, зона 1
2774	12769269	1.2774	490194.96	1373871.05		Картометрический метод 1	МСК 23, зона 1
2775	12769269	1.2775	490174.96	1373870.94		Картометрический метод 1	МСК 23, зона 1
2776	12769269	1.2776	490154.96	1373870.83		Картометрический метод 1	МСК 23, зона 1
2777	12769269	1.2777	490134.97	1373870.73		Картометрический метод 1	МСК 23, зона 1
2778	12769269	1.2778	490114.96	1373870.63		Картометрический метод 1	МСК 23, зона 1
2779	12769269	1.2779	490094.96	1373870.51		Картометрический метод 1	МСК 23, зона 1
2780	12769269	1.2780	490074.96	1373870.41		Картометрический метод 1	МСК 23, зона 1
2781	12769269	1.2781	490054.96	1373870.30		Картометрический метод 1	МСК 23, зона 1

Начальник отдела		<u>С. П. Черечеча</u>
полное наименование должности	подпись	инициалы, фамилия

М.П.

КАДАСТРОВЫЙ ПЛАН ТЕРРИТОРИИ

Лист № 117	раздела 10	Всего листов раздела 10: 202	Всего разделов: 9	Всего листов: 2092
------------	------------	------------------------------	-------------------	--------------------

"14" января 2020 г. № 23/ИСХ/20-28715

Номер кадастрового квартала: 23:43:0118001

Номер п/п	Реестровый номер	Обозначение характерных точек	Координаты		Описание закрепления на местности	Метод определения координат и средняя квадратическая погрешность положения характерной точки (Мт), м	Система координат
			X	Y			
1	2	3	4	5	6	7	8
2782	12769269	1.2782	490039.95	1373870.22		Картометрический метод 1	МСК 23, зона 1
2783	12769269	1.2783	490019.95	1373870.12		Картометрический метод 1	МСК 23, зона 1
2784	12769269	1.2784	489999.95	1373870.01		Картометрический метод 1	МСК 23, зона 1
2785	12769269	1.2785	489979.95	1373869.90		Картометрический метод 1	МСК 23, зона 1
2786	12769269	1.2786	489959.95	1373869.80		Картометрический метод 1	МСК 23, зона 1
2787	12769269	1.2787	489939.95	1373869.69		Картометрический метод 1	МСК 23, зона 1
2788	12769269	1.2788	489919.95	1373869.59		Картометрический метод 1	МСК 23, зона 1
2789	12769269	1.2789	489899.95	1373869.49		Картометрический метод 1	МСК 23, зона 1
2790	12769269	1.2790	489879.95	1373869.37		Картометрический метод 1	МСК 23, зона 1
2791	12769269	1.2791	489859.95	1373869.27		Картометрический метод 1	МСК 23, зона 1
2792	12769269	1.2792	489816.61	1373869.03		Картометрический метод 1	МСК 23, зона 1
2793	12769269	1.2793	489794.52	1373868.92		Картометрический метод 1	МСК 23, зона 1
2794	12769269	1.2794	489770.17	1373871.52		Картометрический метод 1	МСК 23, зона 1
2795	12769269	1.2795	489736.43	1373882.85		Картометрический метод 1	МСК 23, зона 1
2796	12769269	1.2796	489724.64	1373899.03		Картометрический метод 1	МСК 23, зона 1
2797	12769269	1.2797	489716.16	1373910.61		Картометрический метод 1	МСК 23, зона 1
2798	12769269	1.2798	489700.20	1373943.31		Картометрический метод 1	МСК 23, зона 1
2799	12769269	1.2799	489678.82	1374005.29		Картометрический метод 1	МСК 23, зона 1
2800	12769269	1.2800	489668.77	1374080.52		Картометрический метод 1	МСК 23, зона 1
2801	12769269	1.2801	489654.22	1374126.58		Картометрический метод 1	МСК 23, зона 1
2802	12769269	1.2802	489636.78	1374170.13		Картометрический метод 1	МСК 23, зона 1
2803	12769269	1.2803	489635.73	1374172.92		Картометрический метод 1	МСК 23, зона 1
2804	12769269	1.2804	489612.95	1374223.81		Картометрический метод 1	МСК 23, зона 1
2805	12769269	1.2805	489598.99	1374246.38		Картометрический метод 1	МСК 23, зона 1

Начальник отдела		<u>С. П. Черечеча</u>
полное наименование должности	подпись	инициалы, фамилия

М.П.

КАДАСТРОВЫЙ ПЛАН ТЕРРИТОРИИ

Лист № 118	раздела 10	Всего листов раздела 10: 202	Всего разделов: 9	Всего листов: 2092
------------	------------	------------------------------	-------------------	--------------------

"14" января 2020 г. № 23/ИСХ/20-28715

Номер кадастрового квартала: 23:43:0118001

Номер п/п	Реестровый номер	Обозначение характерных точек	Координаты		Описание закрепления на местности	Метод определения координат и средняя квадратическая погрешность положения характерной точки (Мт), м	Система координат
			X	Y			
1	2	3	4	5	6	7	8
2806	12769269	1.2806	489589.98	1374254.99		Картометрический метод 1	МСК 23, зона 1
2807	12769269	1.2807	489576.05	1374263.85		Картометрический метод 1	МСК 23, зона 1
2808	12769269	1.2808	489554.56	1374274.19		Картометрический метод 1	МСК 23, зона 1
2809	12769269	1.2809	489552.50	1374275.44		Картометрический метод 1	МСК 23, зона 1
2810	12769269	1.2810	489529.59	1374286.55		Картометрический метод 1	МСК 23, зона 1
2811	12769269	1.2811	489501.96	1374298.74		Картометрический метод 1	МСК 23, зона 1
2812	12769269	1.2812	489500.01	1374299.53		Картометрический метод 1	МСК 23, зона 1
2813	12769269	1.2813	489497.07	1374313		Картометрический метод 1	МСК 23, зона 1
2814	12769269	1.2814	489448.45	1374535.38		Картометрический метод 1	МСК 23, зона 1
2815	12769269	1.2815	489443.89	1374556.27		Картометрический метод 1	МСК 23, зона 1
2816	12769269	1.2816	489373.67	1374877.47		Картометрический метод 1	МСК 23, зона 1
2817	12769269	1.2817	489363.16	1374925.55		Картометрический метод 1	МСК 23, зона 1
2818	12769269	1.2818	489348.20	1374994		Картометрический метод 1	МСК 23, зона 1
2819	12769269	1.2819	489346.35	1375008.76		Картометрический метод 1	МСК 23, зона 1
2820	12769269	1.2820	489331.61	1375061.86		Картометрический метод 1	МСК 23, зона 1
2821	12769269	1.2821	489322.33	1375102.04		Картометрический метод 1	МСК 23, зона 1
2822	12769269	1.2822	489313.06	1375142.21		Картометрический метод 1	МСК 23, зона 1
2823	12769269	1.2823	489311.15	1375156.95		Картометрический метод 1	МСК 23, зона 1
2824	12769269	1.2824	489301.88	1375197.13		Картометрический метод 1	МСК 23, зона 1
2825	12769269	1.2825	489292.71	1375237.35		Картометрический метод 1	МСК 23, зона 1
2826	12769269	1.2826	489289.80	1375251.60		Картометрический метод 1	МСК 23, зона 1
2827	12769269	1.2827	489280.44	1375291.72		Картометрический метод 1	МСК 23, зона 1
2828	12769269	1.2828	489271.25	1375331.94		Картометрический метод 1	МСК 23, зона 1
2829	12769269	1.2829	489268.45	1375346.25		Картометрический метод 1	МСК 23, зона 1

Начальник отдела		<u>С. П. Черечеча</u>
полное наименование должности	подпись	инициалы, фамилия

М.П.

КАДАСТРОВЫЙ ПЛАН ТЕРРИТОРИИ

Лист № 119	раздела 10	Всего листов раздела 10: 202	Всего разделов: 9	Всего листов: 2092
------------	------------	------------------------------	-------------------	--------------------

"14" января 2020 г. № 23/ИСХ/20-28715

Номер кадастрового квартала: 23:43:0118001

Номер п/п	Реестровый номер	Обозначение характерных точек	Координаты		Описание закрепления на местности	Метод определения координат и средняя квадратическая погрешность положения характерной точки (Мт), м	Система координат
			X	Y			
1	2	3	4	5	6	7	8
2830	12769269	1.2830	489259.19	1375386.42		Картометрический метод 1	МСК 23, зона 1
2831	12769269	1.2831	489249.94	1375426.60		Картометрический метод 1	МСК 23, зона 1
2832	12769269	1.2832	489247.11	1375440.87		Картометрический метод 1	МСК 23, зона 1
2833	12769269	1.2833	489238.75	1375481.51		Картометрический метод 1	МСК 23, зона 1
2834	12769269	1.2834	489230.41	1375522.17		Картометрический метод 1	МСК 23, зона 1
2835	12769269	1.2835	489217.65	1375585.11		Картометрический метод 1	МСК 23, зона 1
2836	12769269	1.2836	489207.74	1375631.22		Картометрический метод 1	МСК 23, зона 1
2837	12769269	1.2837	489193.20	1375707.58		Картометрический метод 1	МСК 23, зона 1
2838	12769269	1.2838	489175.52	1375792		Картометрический метод 1	МСК 23, зона 1
2839	12769269	1.2839	489157.86	1375831.58		Картометрический метод 1	МСК 23, зона 1
2840	12769269	1.2840	489178.13	1375835.82		Картометрический метод 1	МСК 23, зона 1
2841	12769269	1.2841	489170.29	1375870.91		Картометрический метод 1	МСК 23, зона 1
2842	12769269	1.2842	489134.14	1375867.04		Картометрический метод 1	МСК 23, зона 1
2843	12769269	1.2843	489124.60	1375867.99		Картометрический метод 1	МСК 23, зона 1
2844	12769269	1.2844	489117.16	1375875.19		Картометрический метод 1	МСК 23, зона 1
2845	12769269	1.2845	489102.89	1375944.92		Картометрический метод 1	МСК 23, зона 1
2846	12769269	1.2846	489103.61	1375957.32		Картометрический метод 1	МСК 23, зона 1
2847	12769269	1.2847	489110.80	1375962.29		Картометрический метод 1	МСК 23, зона 1
2848	12769269	1.2848	489109.11	1375995.52		Картометрический метод 1	МСК 23, зона 1
2849	12769269	1.2849	489103.53	1376032.16		Картометрический метод 1	МСК 23, зона 1
2850	12769269	1.2850	489095.50	1376089.44		Картометрический метод 1	МСК 23, зона 1
2851	12769269	1.2851	489076.62	1376190.82		Картометрический метод 1	МСК 23, зона 1
2852	12769269	1.2852	489069.17	1376189.89		Картометрический метод 1	МСК 23, зона 1
2853	12769269	1.2853	489050.83	1376297.51		Картометрический метод 1	МСК 23, зона 1

Начальник отдела		<u>С. П. Черечеча</u>
полное наименование должности	подпись	инициалы, фамилия

М.П.

КАДАСТРОВЫЙ ПЛАН ТЕРРИТОРИИ

Лист № 120	раздела 10	Всего листов раздела 10: 202	Всего разделов: 9	Всего листов: 2092
------------	------------	------------------------------	-------------------	--------------------

"14" января 2020 г. № 23/ИСХ/20-28715

Номер кадастрового квартала: 23:43:0118001

Номер п/п	Реестровый номер	Обозначение характерных точек	Координаты		Описание закрепления на местности	Метод определения координат и средняя квадратическая погрешность положения характерной точки (Мт), м	Система координат
			X	Y			
1	2	3	4	5	6	7	8
2854	12769269	1.2854	489038.01	1376329.50		Картометрический метод 1	МСК 23, зона 1
2855	12769269	1.2855	489034.03	1376353.85		Картометрический метод 1	МСК 23, зона 1
2856	12769269	1.2856	489026.54	1376440.93		Картометрический метод 1	МСК 23, зона 1
2857	12769269	1.2857	489023.69	1376474.83		Картометрический метод 1	МСК 23, зона 1
2858	12769269	1.2858	489017.46	1376546.94		Картометрический метод 1	МСК 23, зона 1
2859	12769269	1.2859	489004.61	1376639.70		Картометрический метод 1	МСК 23, зона 1
2860	12769269	1.2860	488998.40	1376685.90		Картометрический метод 1	МСК 23, зона 1
2861	12769269	1.2861	489005.17	1376694.19		Картометрический метод 1	МСК 23, зона 1
2862	12769269	1.2862	489009.74	1376694.15		Картометрический метод 1	МСК 23, зона 1
2863	12769269	1.2863	489070.98	1376694.69		Картометрический метод 1	МСК 23, зона 1
2864	12769269	1.2864	489096.10	1376696.68		Картометрический метод 1	МСК 23, зона 1
2865	12769269	1.2865	489116.17	1376698.14		Картометрический метод 1	МСК 23, зона 1
2866	12769269	1.2866	489159.47	1376702.20		Картометрический метод 1	МСК 23, зона 1
2867	12769269	1.2867	489162.40	1376710.79		Картометрический метод 1	МСК 23, зона 1
2868	12769269	1.2868	489158.28	1376748.30		Картометрический метод 1	МСК 23, зона 1
2869	12769269	1.2869	489146.88	1376746.48		Картометрический метод 1	МСК 23, зона 1
2870	12769269	1.2870	489139.91	1376793.03		Картометрический метод 1	МСК 23, зона 1
2871	12769269	1.2871	489138.54	1376813.73		Картометрический метод 1	МСК 23, зона 1
2872	12769269	1.2872	489087.33	1377144.03		Картометрический метод 1	МСК 23, зона 1
2873	12769269	1.2873	489083.74	1377168.22		Картометрический метод 1	МСК 23, зона 1
2874	12769269	1.2874	489017.95	1377617.97		Картометрический метод 1	МСК 23, зона 1
2875	12769269	1.2875	489011.52	1377661.91		Картометрический метод 1	МСК 23, зона 1
2876	12769269	1.2876	488998.61	1377750.15		Картометрический метод 1	МСК 23, зона 1
2877	12769269	1.2877	488993.61	1377784.32		Картометрический метод 1	МСК 23, зона 1

Начальник отдела		<u>С. П. Черечеча</u>
полное наименование должности	подпись	инициалы, фамилия

М.П.

КАДАСТРОВЫЙ ПЛАН ТЕРРИТОРИИ

Лист № 121	раздела 10	Всего листов раздела 10: 202	Всего разделов: 9	Всего листов: 2092
------------	------------	------------------------------	-------------------	--------------------

"14" января 2020 г. № 23/ИСХ/20-28715

Номер кадастрового квартала: 23:43:0118001

Номер п/п	Реестровый номер	Обозначение характерных точек	Координаты		Описание закрепления на местности	Метод определения координат и средняя квадратическая погрешность положения характерной точки (Мт), м	Система координат
			X	Y			
1	2	3	4	5	6	7	8
2878	12769269	1.2878	489005.02	1377785.83		Картометрический метод 1	МСК 23, зона 1
2879	12769269	1.2879	489000.13	1377819.39		Картометрический метод 1	МСК 23, зона 1
2880	12769269	1.2880	488998.79	1377828.51		Картометрический метод 1	МСК 23, зона 1
2881	12769269	1.2881	489002.75	1377829.43		Картометрический метод 1	МСК 23, зона 1
2882	12769269	1.2882	488971.04	1378044.38		Картометрический метод 1	МСК 23, зона 1
2883	12769269	1.2883	489354.10	1378052.61		Картометрический метод 1	МСК 23, зона 1
2884	12769269	1.2884	489450.94	1378054.71		Картометрический метод 1	МСК 23, зона 1
2885	12769269	1.2885	489462.22	1377832.73		Картометрический метод 1	МСК 23, зона 1
2886	12769269	1.2886	489465.32	1377771.79		Картометрический метод 1	МСК 23, зона 1
2887	12769269	1.2887	489474.58	1377590.18		Картометрический метод 1	МСК 23, зона 1
2888	12769269	1.2888	489389.88	1377589.39		Картометрический метод 1	МСК 23, зона 1
2889	12769269	1.2889	489391.05	1377567.07		Картометрический метод 1	МСК 23, зона 1
2890	12769269	1.2890	489391.38	1377566.70		Картометрический метод 1	МСК 23, зона 1
2891	12769269	1.2891	489392.82	1377545.67		Картометрический метод 1	МСК 23, зона 1
2892	12769269	1.2892	489395.88	1377475.58		Картометрический метод 1	МСК 23, зона 1
2893	12769269	1.2893	489403.54	1377330.63		Картометрический метод 1	МСК 23, зона 1
2894	12769269	1.2894	489412.18	1377167.26		Картометрический метод 1	МСК 23, зона 1
2895	12769269	1.2895	489094.64	1377165.30		Картометрический метод 1	МСК 23, зона 1
2896	12769269	1.2896	489097.49	1377145.49		Картометрический метод 1	МСК 23, зона 1
2897	12769269	1.2897	489158.44	1376753.39		Картометрический метод 1	МСК 23, зона 1
2898	12769269	1.2898	489162.68	1376754.06		Картометрический метод 1	МСК 23, зона 1
2899	12769269	1.2899	489167.49	1376710.23		Картометрический метод 1	МСК 23, зона 1
2900	12769269	1.2900	489163.09	1376697.33		Картометрический метод 1	МСК 23, зона 1
2901	12769269	1.2901	489096.47	1376691.69		Картометрический метод 1	МСК 23, зона 1

Начальник отдела		<u>С. П. Черечеча</u>
полное наименование должности	подпись	инициалы, фамилия

М.П.

КАДАСТРОВЫЙ ПЛАН ТЕРРИТОРИИ

Лист № 122	раздела 10	Всего листов раздела 10: 202	Всего разделов: 9	Всего листов: 2092
------------	------------	------------------------------	-------------------	--------------------

"14" января 2020 г. № 23/ИСХ/20-28715

Номер кадастрового квартала: 23:43:0118001

Номер п/п	Реестровый номер	Обозначение характерных точек	Координаты		Описание закрепления на местности	Метод определения координат и средняя квадратическая погрешность положения характерной точки (Мт), м	Система координат
			X	Y			
1	2	3	4	5	6	7	8
2902	12769269	1.2902	489071.20	1376689.69		Картометрический метод 1	МСК 23, зона 1
2903	12769269	1.2903	489011.38	1376689.16		Картометрический метод 1	МСК 23, зона 1
2904	12769269	1.2904	489003.64	1376684.41		Картометрический метод 1	МСК 23, зона 1
2905	12769269	1.2905	489009.56	1376640.37		Картометрический метод 1	МСК 23, зона 1
2906	12769269	1.2906	489022.43	1376547.49		Картометрический метод 1	МСК 23, зона 1
2907	12769269	1.2907	489028.67	1376475.26		Картометрический метод 1	МСК 23, зона 1
2908	12769269	1.2908	489031.52	1376441.35		Картометрический метод 1	МСК 23, зона 1
2909	12769269	1.2909	489039	1376354.47		Картометрический метод 1	МСК 23, зона 1
2910	12769269	1.2910	489042.86	1376330.84		Картометрический метод 1	МСК 23, зона 1
2911	12769269	1.2911	489055.67	1376298.87		Картометрический метод 1	МСК 23, зона 1
2912	12769269	1.2912	489073.29	1376195.44		Картометрический метод 1	МСК 23, зона 1
2913	12769269	1.2913	489080.68	1376196.36		Картометрический метод 1	МСК 23, зона 1
2914	12769269	1.2914	489100.44	1376090.25		Картометрический метод 1	МСК 23, зона 1
2915	12769269	1.2915	489108.47	1376032.88		Картометрический метод 1	МСК 23, зона 1
2916	12769269	1.2916	489114.09	1375996.03		Картометрический метод 1	МСК 23, зона 1
2917	12769269	1.2917	489115.93	1375959.76		Картометрический метод 1	МСК 23, зона 1
2918	12769269	1.2918	489108.46	1375954.59		Картометрический метод 1	МСК 23, зона 1
2919	12769269	1.2919	489107.92	1375945.28		Картометрический метод 1	МСК 23, зона 1
2920	12769269	1.2920	489121.75	1375877.70		Картометрический метод 1	МСК 23, зона 1
2921	12769269	1.2921	489126.82	1375872.79		Картометрический метод 1	МСК 23, зона 1
2922	12769269	1.2922	489134.12	1375872.06		Картометрический метод 1	МСК 23, зона 1
2923	12769269	1.2923	489174.20	1375876.36		Картометрический метод 1	МСК 23, зона 1
2924	12769269	1.2924	489184.12	1375831.96		Картометрический метод 1	МСК 23, зона 1
2925	12769269	1.2925	489164.95	1375827.95		Картометрический метод 1	МСК 23, зона 1

Начальник отдела		<u>С. П. Черечеча</u>
полное наименование должности	подпись	инициалы, фамилия

М.П.

КАДАСТРОВЫЙ ПЛАН ТЕРРИТОРИИ

Лист № 123	раздела 10	Всего листов раздела 10: 202	Всего разделов: 9	Всего листов: 2092
------------	------------	------------------------------	-------------------	--------------------

"14" января 2020 г. № 23/ИСХ/20-28715

Номер кадастрового квартала: 23:43:0118001

Номер п/п	Реестровый номер	Обозначение характерных точек	Координаты		Описание закрепления на местности	Метод определения координат и средняя квадратическая погрешность положения характерной точки (Мт), м	Система координат
			X	Y			
1	2	3	4	5	6	7	8
2926	12769269	1.2926	489180.30	1375793.55		Картометрический метод 1	МСК 23, зона 1
2927	12769269	1.2927	489198.10	1375708.56		Картометрический метод 1	МСК 23, зона 1
2928	12769269	1.2928	489212.64	1375632.21		Картометрический метод 1	МСК 23, зона 1
2929	12769269	1.2929	489222.54	1375586.13		Картометрический метод 1	МСК 23, зона 1
2930	12769269	1.2930	489235.31	1375523.17		Картометрический метод 1	МСК 23, зона 1
2931	12769269	1.2931	489243.64	1375482.52		Картометрический метод 1	МСК 23, зона 1
2932	12769269	1.2932	489252.01	1375441.86		Картометрический метод 1	МСК 23, зона 1
2933	12769269	1.2933	489254.83	1375427.64		Картометрический метод 1	МСК 23, зона 1
2934	12769269	1.2934	489264.06	1375387.55		Картометрический метод 1	МСК 23, зона 1
2935	12769269	1.2935	489273.34	1375347.29		Картометрический метод 1	МСК 23, зона 1
2936	12769269	1.2936	489276.14	1375332.98		Картометрический метод 1	МСК 23, зона 1
2937	12769269	1.2937	489285.32	1375292.85		Картометрический метод 1	МСК 23, зона 1
2938	12769269	1.2938	489294.68	1375252.66		Картометрический метод 1	МСК 23, зона 1
2939	12769269	1.2939	489297.59	1375238.41		Картометрический метод 1	МСК 23, зона 1
2940	12769269	1.2940	489306.75	1375198.24		Картометрический метод 1	МСК 23, зона 1
2941	12769269	1.2941	489316.08	1375157.84		Картометрический метод 1	МСК 23, зона 1
2942	12769269	1.2942	489317.99	1375143.10		Картометрический метод 1	МСК 23, зона 1
2943	12769269	1.2943	489327.21	1375103.16		Картометрический метод 1	МСК 23, зона 1
2944	12769269	1.2944	489336.45	1375063.09		Картометрический метод 1	МСК 23, зона 1
2945	12769269	1.2945	489351.26	1375009.75		Картометрический метод 1	МСК 23, зона 1
2946	12769269	1.2946	489353.13	1374994.85		Картометрический метод 1	МСК 23, зона 1
2947	12769269	1.2947	489368.05	1374926.62		Картометрический метод 1	МСК 23, зона 1
2948	12769269	1.2948	489378.56	1374878.53		Картометрический метод 1	МСК 23, зона 1
2949	12769269	1.2949	489448.77	1374557.34		Картометрический метод 1	МСК 23, зона 1

Начальник отдела		<u>С. П. Черечеча</u>
полное наименование должности	подпись	инициалы, фамилия

М.П.

КАДАСТРОВЫЙ ПЛАН ТЕРРИТОРИИ

Лист № 124	раздела 10	Всего листов раздела 10: 202	Всего разделов: 9	Всего листов: 2092
------------	------------	------------------------------	-------------------	--------------------

"14" января 2020 г. № 23/ИСХ/20-28715

Номер кадастрового квартала: 23:43:0118001

Номер п/п	Реестровый номер	Обозначение характерных точек	Координаты		Описание закрепления на местности	Метод определения координат и средняя квадратическая погрешность положения характерной точки (Мт), м	Система координат
			X	Y			
1	2	3	4	5	6	7	8
2950	12769269	1.2950	489453.34	1374536.44		Картометрический метод 1	МСК 23, зона 1
2951	12769269	1.2951	489501.87	1374314.44		Картометрический метод 1	МСК 23, зона 1
2952	12769269	1.2952	489531.97	1374300.70		Картометрический метод 1	МСК 23, зона 1
2953	12769269	1.2953	489549.24	1374289.75		Картометрический метод 1	МСК 23, зона 1
2954	12769269	1.2954	489560.49	1374284.49		Картометрический метод 1	МСК 23, зона 1
2955	12769269	1.2955	489572.23	1374279.06		Картометрический метод 1	МСК 23, зона 1
2956	12769269	1.2956	489581.85	1374274.37		Картометрический метод 1	МСК 23, зона 1
2957	12769269	1.2957	489597.41	1374264.50		Картометрический метод 1	МСК 23, зона 1
2958	12769269	1.2958	489608.39	1374253.99		Картометрический метод 1	МСК 23, зона 1
2959	12769269	1.2959	489623.56	1374229.44		Картометрический метод 1	МСК 23, зона 1
2960	12769269	1.2960	489647.20	1374176.93		Картометрический метод 1	МСК 23, зона 1
2961	12769269	1.2961	489650.18	1374173.18		Картометрический метод 1	МСК 23, зона 1
2962	12769269	1.2962	489677.30	1374173.32		Картометрический метод 1	МСК 23, зона 1
2963	12769269	1.2963	489685.01	1374153.36		Картометрический метод 1	МСК 23, зона 1
2964	12769269	1.2964	489697.95	1374105.20		Картометрический метод 1	МСК 23, зона 1
2965	12769269	1.2965	489703.65	1374055.65		Картометрический метод 1	МСК 23, зона 1
2966	12769269	1.2966	489704.86	1374044.45		Картометрический метод 1	МСК 23, зона 1
2967	12769269	1.2967	489707.36	1374021.50		Картометрический метод 1	МСК 23, зона 1
2968	12769269	1.2968	489715.52	1373988.16		Картометрический метод 1	МСК 23, зона 1
2969	12769269	1.2969	489719.29	1373978.53		Картометрический метод 1	МСК 23, зона 1
2970	12769269	1.2970	489728.03	1373956.18		Картометрический метод 1	МСК 23, зона 1
2971	12769269	1.2971	489744.63	1373926.12		Картометрический метод 1	МСК 23, зона 1
2972	12769269	1.2972	489759.75	1373904.99		Картометрический метод 1	МСК 23, зона 1
2973	12769269	1.2973	489763.63	1373900.61		Картометрический метод 1	МСК 23, зона 1

Начальник отдела		<u>С. П. Черечеча</u>
полное наименование должности	подпись	инициалы, фамилия

М.П.

КАДАСТРОВЫЙ ПЛАН ТЕРРИТОРИИ

Лист № 125	раздела 10	Всего листов раздела 10: 202	Всего разделов: 9	Всего листов: 2092
------------	------------	------------------------------	-------------------	--------------------

"14" января 2020 г. № 23/ИСХ/20-28715

Номер кадастрового квартала: 23:43:0118001

Номер п/п	Реестровый номер	Обозначение характерных точек	Координаты		Описание закрепления на местности	Метод определения координат и средняя квадратическая погрешность положения характерной точки (Мт), м	Система координат
			X	Y			
1	2	3	4	5	6	7	8
2974	12769269	1.2974	489778.50	1373883.84		Картометрический метод 1	МСК 23, зона 1
2975	12769269	1.2975	489799.86	1373883.95		Картометрический метод 1	МСК 23, зона 1
2976	12769269	1.2976	489819.86	1373884.05		Картометрический метод 1	МСК 23, зона 1
2977	12769269	1.2977	489839.86	1373884.16		Картометрический метод 1	МСК 23, зона 1
2978	12769269	1.2978	489859.87	1373884.27		Картометрический метод 1	МСК 23, зона 1
2979	12769269	1.2979	489879.87	1373884.37		Картометрический метод 1	МСК 23, зона 1
2980	12769269	1.2980	489899.87	1373884.48		Картометрический метод 1	МСК 23, зона 1
2981	12769269	1.2981	489919.87	1373884.59		Картометрический метод 1	МСК 23, зона 1
2982	12769269	1.2982	489939.88	1373884.69		Картометрический метод 1	МСК 23, зона 1
2983	12769269	1.2983	489959.73	1373885.29		Картометрический метод 1	МСК 23, зона 1
2984	12769269	1.2984	489979.87	1373884.90		Картометрический метод 1	МСК 23, зона 1
2985	12769269	1.2985	489999.87	1373885.01		Картометрический метод 1	МСК 23, зона 1
2986	12769269	1.2986	490019.87	1373885.12		Картометрический метод 1	МСК 23, зона 1
2987	12769269	1.2987	490039.88	1373885.22		Картометрический метод 1	МСК 23, зона 1
2988	12769269	1.2988	490054.88	1373885.30		Картометрический метод 1	МСК 23, зона 1
2989	12769269	1.2989	490074.87	1373885.41		Картометрический метод 1	МСК 23, зона 1
2990	12769269	1.2990	490094.88	1373885.52		Картометрический метод 1	МСК 23, зона 1
2991	12769269	1.2991	490114.88	1373885.61		Картометрический метод 1	МСК 23, зона 1
2992	12769269	1.2992	490134.88	1373885.74		Картометрический метод 1	МСК 23, зона 1
2993	12769269	1.2993	490154.88	1373885.83		Картометрический метод 1	МСК 23, зона 1
2994	12769269	1.2994	490174.89	1373885.94		Картометрический метод 1	МСК 23, зона 1
2995	12769269	1.2995	490194.88	1373886.05		Картометрический метод 1	МСК 23, зона 1
2996	12769269	1.2996	490214.88	1373886.15		Картометрический метод 1	МСК 23, зона 1
2997	12769269	1.2997	490234.89	1373886.27		Картометрический метод 1	МСК 23, зона 1

Начальник отдела		<u>С. П. Черечеча</u>
полное наименование должности	подпись	инициалы, фамилия

М.П.

КАДАСТРОВЫЙ ПЛАН ТЕРРИТОРИИ

Лист № 126	раздела 10	Всего листов раздела 10: 202	Всего разделов: 9	Всего листов: 2092
------------	------------	------------------------------	-------------------	--------------------

"14" января 2020 г. № 23/ИСХ/20-28715

Номер кадастрового квартала: 23:43:0118001

Номер п/п	Реестровый номер	Обозначение характерных точек	Координаты		Описание закрепления на местности	Метод определения координат и средняя квадратическая погрешность положения характерной точки (Мт), м	Система координат
			X	Y			
1	2	3	4	5	6	7	8
2998	12769269	1.2998	490254.89	1373886.36		Картометрический метод 1	МСК 23, зона 1
2999	12769269	1.2999	490274.89	1373886.47		Картометрический метод 1	МСК 23, зона 1
3000	12769269	1.3000	490294.89	1373886.58		Картометрический метод 1	МСК 23, зона 1
3001	12769269	1.3001	490314.89	1373886.68		Картометрический метод 1	МСК 23, зона 1
3002	12769269	1.3002	490334.89	1373886.79		Картометрический метод 1	МСК 23, зона 1
3003	12769269	1.3003	490453.91	1373882.44		Картометрический метод 1	МСК 23, зона 1
3004	12769269	1.3004	490464.15	1373884.08		Картометрический метод 1	МСК 23, зона 1
3005	12769269	1.3005	490482.04	1373884.04		Картометрический метод 1	МСК 23, зона 1
3006	12769269	1.3006	490495.96	1373881.14		Картометрический метод 1	МСК 23, зона 1
3007	12769269	1.3007	490509.54	1373875.60		Картометрический метод 1	МСК 23, зона 1
3008	12769269	1.3008	490519.06	1373869.44		Картометрический метод 1	МСК 23, зона 1
3009	12769269	1.3009	490530.91	1373858.09		Картометрический метод 1	МСК 23, зона 1
3010	12769269	1.3010	490538.52	1373847.78		Картометрический метод 1	МСК 23, зона 1
3011	12769269	1.3011	490589.75	1373760.94		Картометрический метод 1	МСК 23, зона 1
3012	12769269	1.3012	490765.70	1373461.97		Картометрический метод 1	МСК 23, зона 1
3013	12769269	1.3013	490773	1373448.99		Картометрический метод 1	МСК 23, зона 1
3014	12769269	1.3014	490770.12	1373438.18		Картометрический метод 1	МСК 23, зона 1
3015	12769269	1.3015	490765.04	1373432.72		Картометрический метод 1	МСК 23, зона 1
3016	12769269	1.3016	490773.25	1373404.25		Картометрический метод 1	МСК 23, зона 1
3017	12769269	1.3017	490788.45	1373402.32		Картометрический метод 1	МСК 23, зона 1
3018	12769269	1.3018	490797.06	1373396.71		Картометрический метод 1	МСК 23, зона 1
3019	12769269	1.3019	490806.16	1373385.63		Картометрический метод 1	МСК 23, зона 1
3020	12769269	1.3020	490816.51	1373370.64		Картометрический метод 1	МСК 23, зона 1
3021	12769269	1.3021	490821	1373353.86		Картометрический метод 1	МСК 23, зона 1

Начальник отдела		С. П. Черечеча
полное наименование должности	подпись	инициалы, фамилия

М.П.

КАДАСТРОВЫЙ ПЛАН ТЕРРИТОРИИ

Лист № 127	раздела 10	Всего листов раздела 10: 202	Всего разделов: 9	Всего листов: 2092
------------	------------	------------------------------	-------------------	--------------------

"14" января 2020 г. № 23/ИСХ/20-28715

Номер кадастрового квартала: 23:43:0118001

Номер п/п	Реестровый номер	Обозначение характерных точек	Координаты		Описание закрепления на местности	Метод определения координат и средняя квадратическая погрешность положения характерной точки (Мт), м	Система координат
			X	Y			
1	2	3	4	5	6	7	8
3022	12769269	1.3022	490821.05	1373347.36		Картометрический метод 1	МСК 23, зона 1
3023	12769269	1.3023	490823.98	1373345.17		Картометрический метод 1	МСК 23, зона 1
3024	12769269	1.3024	490855.96	1373291.15		Картометрический метод 1	МСК 23, зона 1
3025	12769269	1.3025	490875.47	1373304.52		Картометрический метод 1	МСК 23, зона 1
3026	12769269	1.3026	490917.71	1373333.12		Картометрический метод 1	МСК 23, зона 1
3027	12769269	1.3027	490963.84	1373364.35		Картометрический метод 1	МСК 23, зона 1
3028	12769269	1.3028	491066.84	1373434.07		Картометрический метод 1	МСК 23, зона 1
3029	12769269	1.3029	491072.96	1373438.22		Картометрический метод 1	МСК 23, зона 1
3030	12769269	1.1	491077.86	1373441.35		Картометрический метод 1	МСК 23, зона 1
3031	20346252	1.1	493196.98	1361415.73		Картометрический метод 2.50	МСК 23, зона 1
3032	20346252	1.2	493199.29	1361413.43		Картометрический метод 2.50	МСК 23, зона 1
3033	20346252	1.3	493207.44	1361405.39		Картометрический метод 2.50	МСК 23, зона 1
3034	20346252	1.4	493244.54	1361365.25		Картометрический метод 2.50	МСК 23, зона 1
3035	20346252	1.5	493348.74	1361265.71		Картометрический метод 2.50	МСК 23, зона 1
3036	20346252	1.6	493416.28	1361198.95		Картометрический метод 2.50	МСК 23, зона 1
3037	20346252	1.7	493705.90	1360912.66		Картометрический метод 2.50	МСК 23, зона 1
3038	20346252	1.8	493771.07	1360848.24		Картометрический метод 2.50	МСК 23, зона 1
3039	20346252	1.9	494041.42	1361117.68		Картометрический метод 2.50	МСК 23, зона 1
3040	20346252	1.10	494042.71	1361118.97		Картометрический метод 2.50	МСК 23, зона 1
3041	20346252	1.11	494306.82	1361382.17		Картометрический метод 2.50	МСК 23, зона 1
3042	20346252	1.12	494399.38	1361474.41		Картометрический метод 2.50	МСК 23, зона 1
3043	20346252	1.13	494401.27	1361476.26		Картометрический метод 2.50	МСК 23, зона 1
3044	20346252	1.14	494476.80	1361555.18		Картометрический метод 2.50	МСК 23, зона 1
3045	20346252	1.15	494478.58	1361553.36		Картометрический метод 2.50	МСК 23, зона 1

Начальник отдела		<u>С. П. Черечеча</u>
полное наименование должности	подпись	инициалы, фамилия

М.П.

КАДАСТРОВЫЙ ПЛАН ТЕРРИТОРИИ

Лист № 128	раздела 10	Всего листов раздела 10: 202	Всего разделов: 9	Всего листов: 2092
------------	------------	------------------------------	-------------------	--------------------

"14" января 2020 г. № 23/ИСХ/20-28715

Номер кадастрового квартала: 23:43:0118001

Номер п/п	Реестровый номер	Обозначение характерных точек	Координаты		Описание закрепления на местности	Метод определения координат и средняя квадратическая погрешность положения характерной точки (Мт), м	Система координат
			X	Y			
1	2	3	4	5	6	7	8
3046	20346252	1.16	494609.84	1361420.80		Картометрический метод 2.50	МСК 23, зона 1
3047	20346252	1.17	494624.66	1361405.84		Картометрический метод 2.50	МСК 23, зона 1
3048	20346252	1.18	494638.15	1361392.49		Картометрический метод 2.50	МСК 23, зона 1
3049	20346252	1.19	494642.46	1361388.17		Картометрический метод 2.50	МСК 23, зона 1
3050	20346252	1.20	494655.21	1361375.54		Картометрический метод 2.50	МСК 23, зона 1
3051	20346252	1.21	494674.68	1361356.70		Картометрический метод 2.50	МСК 23, зона 1
3052	20346252	1.22	494690.63	1361341.08		Картометрический метод 2.50	МСК 23, зона 1
3053	20346252	1.23	494706.56	1361326.34		Картометрический метод 2.50	МСК 23, зона 1
3054	20346252	1.24	494722.85	1361310.90		Картометрический метод 2.50	МСК 23, зона 1
3055	20346252	1.25	494729.98	1361304.02		Картометрический метод 2.50	МСК 23, зона 1
3056	20346252	1.26	494739.52	1361294.52		Картометрический метод 2.50	МСК 23, зона 1
3057	20346252	1.27	494767.90	1361267.37		Картометрический метод 2.50	МСК 23, зона 1
3058	20346252	1.28	494770.36	1361264.96		Картометрический метод 2.50	МСК 23, зона 1
3059	20346252	1.29	494773.48	1361261.83		Картометрический метод 2.50	МСК 23, зона 1
3060	20346252	1.30	494775.17	1361260.10		Картометрический метод 2.50	МСК 23, зона 1
3061	20346252	1.31	494792.42	1361242.89		Картометрический метод 2.50	МСК 23, зона 1
3062	20346252	1.32	494810.06	1361226.20		Картометрический метод 2.50	МСК 23, зона 1
3063	20346252	1.33	494833.18	1361203.20		Картометрический метод 2.50	МСК 23, зона 1
3064	20346252	1.34	494866.93	1361169.70		Картометрический метод 2.50	МСК 23, зона 1
3065	20346252	1.35	494935.30	1361102.30		Картометрический метод 2.50	МСК 23, зона 1
3066	20346252	1.36	494939.12	1361098.51		Картометрический метод 2.50	МСК 23, зона 1
3067	20346252	1.37	494944.31	1361093.40		Картометрический метод 2.50	МСК 23, зона 1
3068	20346252	1.38	494948.23	1361089.61		Картометрический метод 2.50	МСК 23, зона 1
3069	20346252	1.39	494957.81	1361080.22		Картометрический метод 2.50	МСК 23, зона 1

Начальник отдела		<u>С. П. Черечеча</u>
полное наименование должности	подпись	инициалы, фамилия

М.П.

КАДАСТРОВЫЙ ПЛАН ТЕРРИТОРИИ

Лист № 129	раздела 10	Всего листов раздела 10: 202	Всего разделов: 9	Всего листов: 2092
------------	------------	------------------------------	-------------------	--------------------

"14" января 2020 г. № 23/ИСХ/20-28715

Номер кадастрового квартала: 23:43:0118001

Номер п/п	Реестровый номер	Обозначение характерных точек	Координаты		Описание закрепления на местности	Метод определения координат и средняя квадратическая погрешность положения характерной точки (Mt), м	Система координат
			X	Y			
1	2	3	4	5	6	7	8
3070	20346252	1.40	494959.98	1361078.01		Картометрический метод 2.50	МСК 23, зона 1
3071	20346252	1.41	494963.68	1361074.38		Картометрический метод 2.50	МСК 23, зона 1
3072	20346252	1.42	494988.43	1361049.79		Картометрический метод 2.50	МСК 23, зона 1
3073	20346252	1.43	494994.21	1361043.90		Картометрический метод 2.50	МСК 23, зона 1
3074	20346252	1.44	495019.54	1361017.85		Картометрический метод 2.50	МСК 23, зона 1
3075	20346252	1.45	495035.06	1361002.27		Картометрический метод 2.50	МСК 23, зона 1
3076	20346252	1.46	495066.24	1360970.92		Картометрический метод 2.50	МСК 23, зона 1
3077	20346252	1.47	495093.33	1360943.85		Картометрический метод 2.50	МСК 23, зона 1
3078	20346252	1.48	495112.09	1360925.28		Картометрический метод 2.50	МСК 23, зона 1
3079	20346252	1.49	495137.78	1360899.76		Картометрический метод 2.50	МСК 23, зона 1
3080	20346252	1.50	495190.70	1360845.99		Картометрический метод 2.50	МСК 23, зона 1
3081	20346252	1.51	495394.69	1361050.53		Картометрический метод 2.50	МСК 23, зона 1
3082	20346252	1.52	495506.88	1361162.07		Картометрический метод 2.50	МСК 23, зона 1
3083	20346252	1.53	495553.46	1361207.67		Картометрический метод 2.50	МСК 23, зона 1
3084	20346252	1.54	495602.73	1361254.74		Картометрический метод 2.50	МСК 23, зона 1
3085	20346252	1.55	495635.58	1361285.62		Картометрический метод 2.50	МСК 23, зона 1
3086	20346252	1.56	495699.32	1361349.11		Картометрический метод 2.50	МСК 23, зона 1
3087	20346252	1.57	495791.10	1361433.26		Картометрический метод 2.50	МСК 23, зона 1
3088	20346252	1.58	495890.05	1361533.75		Картометрический метод 2.50	МСК 23, зона 1
3089	20346252	1.59	495894.42	1361538.20		Картометрический метод 2.50	МСК 23, зона 1
3090	20346252	1.60	495900.13	1361543.19		Картометрический метод 2.50	МСК 23, зона 1
3091	20346252	1.61	496339	1362010.42		Картометрический метод 2.50	МСК 23, зона 1
3092	20346252	1.62	496780.45	1362443.69		Картометрический метод 2.50	МСК 23, зона 1
3093	20346252	1.63	497034.20	1362692.91		Картометрический метод 2.50	МСК 23, зона 1

Начальник отдела		<u>С. П. Черечеча</u>
полное наименование должности	подпись	инициалы, фамилия

М.П.

КАДАСТРОВЫЙ ПЛАН ТЕРРИТОРИИ

Лист № 130	раздела 10	Всего листов раздела 10: 202	Всего разделов: 9	Всего листов: 2092
------------	------------	------------------------------	-------------------	--------------------

"14" января 2020 г. № 23/ИСХ/20-28715

Номер кадастрового квартала: 23:43:0118001

Номер п/п	Реестровый номер	Обозначение характерных точек	Координаты		Описание закрепления на местности	Метод определения координат и средняя квадратическая погрешность положения характерной точки (Mt), м	Система координат
			X	Y			
1	2	3	4	5	6	7	8
3094	20346252	1.64	497192.85	1362851.56		Картометрический метод 2.50	МСК 23, зона 1
3095	20346252	1.65	497221.90	1362881.16		Картометрический метод 2.50	МСК 23, зона 1
3096	20346252	1.66	497382.15	1363044.41		Картометрический метод 2.50	МСК 23, зона 1
3097	20346252	1.67	497574.82	1363240.36		Картометрический метод 2.50	МСК 23, зона 1
3098	20346252	1.68	497593.57	1363256.89		Картометрический метод 2.50	МСК 23, зона 1
3099	20346252	1.69	497628.66	1363286.55		Картометрический метод 2.50	МСК 23, зона 1
3100	20346252	1.70	498012.20	1363674.69		Картометрический метод 2.50	МСК 23, зона 1
3101	20346252	1.71	498716.90	1364378.41		Картометрический метод 2.50	МСК 23, зона 1
3102	20346252	1.72	498717.94	1364379.42		Картометрический метод 2.50	МСК 23, зона 1
3103	20346252	1.73	498022.35	1365070.80		Картометрический метод 2.50	МСК 23, зона 1
3104	20346252	1.74	498008.51	1365093.19		Картометрический метод 2.50	МСК 23, зона 1
3105	20346252	1.75	497695.67	1365399.62		Картометрический метод 2.50	МСК 23, зона 1
3106	20346252	1.76	497310.37	1365786.09		Картометрический метод 2.50	МСК 23, зона 1
3107	20346252	1.77	496695.82	1366397.44		Картометрический метод 2.50	МСК 23, зона 1
3108	20346252	1.78	496691.57	1366401.67		Картометрический метод 2.50	МСК 23, зона 1
3109	20346252	1.79	496487.02	1366605.16		Картометрический метод 2.50	МСК 23, зона 1
3110	20346252	1.80	496483.53	1366608.74		Картометрический метод 2.50	МСК 23, зона 1
3111	20346252	1.81	495883.24	1367203.76		Картометрический метод 2.50	МСК 23, зона 1
3112	20346252	1.82	495871.50	1367207.94		Картометрический метод 2.50	МСК 23, зона 1
3113	20346252	1.83	495858.11	1367221.34		Картометрический метод 2.50	МСК 23, зона 1
3114	20346252	1.84	495857.32	1367245.81		Картометрический метод 2.50	МСК 23, зона 1
3115	20346252	1.85	495250.07	1367828.89		Картометрический метод 2.50	МСК 23, зона 1
3116	20346252	1.86	494991.65	1368109.52		Картометрический метод 2.50	МСК 23, зона 1
3117	20346252	1.87	494984.80	1368124.64		Картометрический метод 2.50	МСК 23, зона 1

Начальник отдела		<u>С. П. Черечеча</u>
полное наименование должности	подпись	инициалы, фамилия

М.П.

КАДАСТРОВЫЙ ПЛАН ТЕРРИТОРИИ

Лист № 131	раздела 10	Всего листов раздела 10: 202	Всего разделов: 9	Всего листов: 2092
------------	------------	------------------------------	-------------------	--------------------

"14" января 2020 г. № 23/ИСХ/20-28715

Номер кадастрового квартала: 23:43:0118001

Номер п/п	Реестровый номер	Обозначение характерных точек	Координаты		Описание закрепления на местности	Метод определения координат и средняя квадратическая погрешность положения характерной точки (Mt), м	Система координат
			X	Y			
1	2	3	4	5	6	7	8
3118	20346252	1.88	494967.40	1368129.49		Картометрический метод 2.50	МСК 23, зона 1
3119	20346252	1.89	494947.44	1368130.06		Картометрический метод 2.50	МСК 23, зона 1
3120	20346252	1.90	494936.60	1368126.92		Картометрический метод 2.50	МСК 23, зона 1
3121	20346252	1.91	494877.28	1368085.28		Картометрический метод 2.50	МСК 23, зона 1
3122	20346252	1.92	494871.57	1368074.72		Картометрический метод 2.50	МСК 23, зона 1
3123	20346252	1.93	494855.60	1368035.36		Картометрический метод 2.50	МСК 23, зона 1
3124	20346252	1.94	494745.79	1367960.64		Картометрический метод 2.50	МСК 23, зона 1
3125	20346252	1.95	494739.80	1367937.82		Картометрический метод 2.50	МСК 23, зона 1
3126	20346252	1.96	494679.13	1367895.64		Картометрический метод 2.50	МСК 23, зона 1
3127	20346252	1.97	494485.25	1368109.11		Картометрический метод 2.50	МСК 23, зона 1
3128	20346252	1.98	494117.31	1368518.65		Картометрический метод 2.50	МСК 23, зона 1
3129	20346252	1.99	493929.96	1368762.94		Картометрический метод 2.50	МСК 23, зона 1
3130	20346252	1.100	494782.79	1369751.46		Картометрический метод 2.50	МСК 23, зона 1
3131	20346252	1.101	494784.30	1369753.21		Картометрический метод 2.50	МСК 23, зона 1
3132	20346252	1.102	494790.96	1369760.93		Картометрический метод 2.50	МСК 23, зона 1
3133	20346252	1.103	494782.75	1369763.67		Картометрический метод 2.50	МСК 23, зона 1
3134	20346252	1.104	494757.96	1369771.94		Картометрический метод 2.50	МСК 23, зона 1
3135	20346252	1.105	494731.96	1369775.94		Картометрический метод 2.50	МСК 23, зона 1
3136	20346252	1.106	494697.96	1369776.93		Картометрический метод 2.50	МСК 23, зона 1
3137	20346252	1.107	494660.96	1369773.94		Картометрический метод 2.50	МСК 23, зона 1
3138	20346252	1.108	494611.96	1369762.94		Картометрический метод 2.50	МСК 23, зона 1
3139	20346252	1.109	494585.96	1369751.94		Картометрический метод 2.50	МСК 23, зона 1
3140	20346252	1.110	494544.96	1369725.93		Картометрический метод 2.50	МСК 23, зона 1
3141	20346252	1.111	494496.96	1369715.94		Картометрический метод 2.50	МСК 23, зона 1

Начальник отдела		<u>С. П. Черечеча</u>
полное наименование должности	подпись	инициалы, фамилия

М.П.

КАДАСТРОВЫЙ ПЛАН ТЕРРИТОРИИ

Лист № 132	раздела 10	Всего листов раздела 10: 202	Всего разделов: 9	Всего листов: 2092
------------	------------	------------------------------	-------------------	--------------------

"14" января 2020 г. № 23/ИСХ/20-28715

Номер кадастрового квартала: 23:43:0118001

Номер п/п	Реестровый номер	Обозначение характерных точек	Координаты		Описание закрепления на местности	Метод определения координат и средняя квадратическая погрешность положения характерной точки (Mt), м	Система координат
			X	Y			
1	2	3	4	5	6	7	8
3142	20346252	1.112	494464.96	1369689.94		Картометрический метод 2.50	МСК 23, зона 1
3143	20346252	1.113	494404.97	1369671.94		Картометрический метод 2.50	МСК 23, зона 1
3144	20346252	1.114	494399.06	1369672.49		Картометрический метод 2.50	МСК 23, зона 1
3145	20346252	1.115	494391.35	1369673.22		Картометрический метод 2.50	МСК 23, зона 1
3146	20346252	1.116	494372.96	1369674.94		Картометрический метод 2.50	МСК 23, зона 1
3147	20346252	1.117	494401.97	1369695.94		Картометрический метод 2.50	МСК 23, зона 1
3148	20346252	1.118	494446.96	1369724.94		Картометрический метод 2.50	МСК 23, зона 1
3149	20346252	1.119	494488.96	1369764.93		Картометрический метод 2.50	МСК 23, зона 1
3150	20346252	1.120	494516.19	1369797.94		Картометрический метод 2.50	МСК 23, зона 1
3151	20346252	1.121	494521.96	1369804.93		Картометрический метод 2.50	МСК 23, зона 1
3152	20346252	1.122	494539.26	1369821.02		Картометрический метод 2.50	МСК 23, зона 1
3153	20346252	1.123	494510.53	1369820.25		Картометрический метод 2.50	МСК 23, зона 1
3154	20346252	1.124	494444.99	1369818.82		Картометрический метод 2.50	МСК 23, зона 1
3155	20346252	1.125	494398.63	1369818.67		Картометрический метод 2.50	МСК 23, зона 1
3156	20346252	1.126	494336.86	1369820.63		Картометрический метод 2.50	МСК 23, зона 1
3157	20346252	1.127	494288.25	1369823.44		Картометрический метод 2.50	МСК 23, зона 1
3158	20346252	1.128	494267.65	1369830.03		Картометрический метод 2.50	МСК 23, зона 1
3159	20346252	1.129	494234.61	1369870.12		Картометрический метод 2.50	МСК 23, зона 1
3160	20346252	1.130	494206.59	1369905.78		Картометрический метод 2.50	МСК 23, зона 1
3161	20346252	1.131	494165.33	1369957.77		Картометрический метод 2.50	МСК 23, зона 1
3162	20346252	1.132	494089.71	1370054.12		Картометрический метод 2.50	МСК 23, зона 1
3163	20346252	1.133	494040.89	1370124.47		Картометрический метод 2.50	МСК 23, зона 1
3164	20346252	1.134	494017.25	1370159.50		Картометрический метод 2.50	МСК 23, зона 1
3165	20346252	1.135	493996.21	1370190.32		Картометрический метод 2.50	МСК 23, зона 1

Начальник отдела		<u>С. П. Черечеча</u>
полное наименование должности	подпись	инициалы, фамилия

М.П.

КАДАСТРОВЫЙ ПЛАН ТЕРРИТОРИИ

Лист № 133	раздела 10	Всего листов раздела 10: 202	Всего разделов: 9	Всего листов: 2092
------------	------------	------------------------------	-------------------	--------------------

"14" января 2020 г. № 23/ИСХ/20-28715

Номер кадастрового квартала: 23:43:0118001

Номер п/п	Реестровый номер	Обозначение характерных точек	Координаты		Описание закрепления на местности	Метод определения координат и средняя квадратическая погрешность положения характерной точки (Mt), м	Система координат
			X	Y			
1	2	3	4	5	6	7	8
3166	20346252	1.136	493967.32	1370230.70		Картометрический метод 2.50	МСК 23, зона 1
3167	20346252	1.137	493908.68	1370277.89		Картометрический метод 2.50	МСК 23, зона 1
3168	20346252	1.138	493859.98	1370311.35		Картометрический метод 2.50	МСК 23, зона 1
3169	20346252	1.139	493859.97	1370537.32		Картометрический метод 2.50	МСК 23, зона 1
3170	20346252	1.140	493859.97	1370724.93		Картометрический метод 2.50	МСК 23, зона 1
3171	20346252	1.141	493859.99	1370727.29		Картометрический метод 2.50	МСК 23, зона 1
3172	20346252	1.142	493682.75	1370724.15		Картометрический метод 2.50	МСК 23, зона 1
3173	20346252	1.143	493694.34	1370738.91		Картометрический метод 2.50	МСК 23, зона 1
3174	20346252	1.144	493745.41	1370792.22		Картометрический метод 2.50	МСК 23, зона 1
3175	20346252	1.145	493773.45	1370853.22		Картометрический метод 2.50	МСК 23, зона 1
3176	20346252	1.146	493782.49	1370932.24		Картометрический метод 2.50	МСК 23, зона 1
3177	20346252	1.147	493757.52	1371012.28		Картометрический метод 2.50	МСК 23, зона 1
3178	20346252	1.148	493651.56	1371157.38		Картометрический метод 2.50	МСК 23, зона 1
3179	20346252	1.149	493680.62	1371252.39		Картометрический метод 2.50	МСК 23, зона 1
3180	20346252	1.150	493666.63	1371280.41		Картометрический метод 2.50	МСК 23, зона 1
3181	20346252	1.151	493615.64	1371258.42		Картометрический метод 2.50	МСК 23, зона 1
3182	20346252	1.152	493569.59	1371268.46		Картометрический метод 2.50	МСК 23, зона 1
3183	20346252	1.153	493514.59	1371296.49		Картометрический метод 2.50	МСК 23, зона 1
3184	20346252	1.154	493478.61	1371356.61		Картометрический метод 2.50	МСК 23, зона 1
3185	20346252	1.155	493438.98	1371425.94		Картометрический метод 2.50	МСК 23, зона 1
3186	20346252	1.156	493414.57	1371426.25		Картометрический метод 2.50	МСК 23, зона 1
3187	20346252	1.157	493363.77	1371426.89		Картометрический метод 2.50	МСК 23, зона 1
3188	20346252	1.158	493341.38	1371427.17		Картометрический метод 2.50	МСК 23, зона 1
3189	20346252	1.159	493122.87	1371429.90		Картометрический метод 2.50	МСК 23, зона 1

Начальник отдела		<u>С. П. Черечеча</u>
полное наименование должности	подпись	инициалы, фамилия

М.П.

КАДАСТРОВЫЙ ПЛАН ТЕРРИТОРИИ

Лист № 134	раздела 10	Всего листов раздела 10: 202	Всего разделов: 9	Всего листов: 2092
------------	------------	------------------------------	-------------------	--------------------

"14" января 2020 г. № 23/ИСХ/20-28715

Номер кадастрового квартала: 23:43:0118001

Номер п/п	Реестровый номер	Обозначение характерных точек	Координаты		Описание закрепления на местности	Метод определения координат и средняя квадратическая погрешность положения характерной точки (Mt), м	Система координат
			X	Y			
1	2	3	4	5	6	7	8
3190	20346252	1.160	493114.88	1371429.99		Картометрический метод 2.50	МСК 23, зона 1
3191	20346252	1.161	493115	1371446		Картометрический метод 2.50	МСК 23, зона 1
3192	20346252	1.162	493117.35	1371837.15		Картометрический метод 2.50	МСК 23, зона 1
3193	20346252	1.163	493120.27	1372307.60		Картометрический метод 2.50	МСК 23, зона 1
3194	20346252	1.164	493120.21	1372322.60		Картометрический метод 2.50	МСК 23, зона 1
3195	20346252	1.165	493116.33	1373263.57		Картометрический метод 2.50	МСК 23, зона 1
3196	20346252	1.166	493117.61	1373277.20		Картометрический метод 2.50	МСК 23, зона 1
3197	20346252	1.167	493123.48	1374043.80		Картометрический метод 2.50	МСК 23, зона 1
3198	20346252	1.168	493134.15	1374076.40		Картометрический метод 2.50	МСК 23, зона 1
3199	20346252	1.169	493134.16	1375199.02		Картометрический метод 2.50	МСК 23, зона 1
3200	20346252	1.170	493129.16	1376035.04		Картометрический метод 2.50	МСК 23, зона 1
3201	20346252	1.171	493137.25	1376775.26		Картометрический метод 2.50	МСК 23, зона 1
3202	20346252	1.172	493286.22	1376776.80		Картометрический метод 2.50	МСК 23, зона 1
3203	20346252	1.173	493335.86	1376777.72		Картометрический метод 2.50	МСК 23, зона 1
3204	20346252	1.174	493363.50	1376778.24		Картометрический метод 2.50	МСК 23, зона 1
3205	20346252	1.175	493364.70	1376778.26		Картометрический метод 2.50	МСК 23, зона 1
3206	20346252	1.176	493418.24	1376779.25		Картометрический метод 2.50	МСК 23, зона 1
3207	20346252	1.177	493499.48	1376780.76		Картометрический метод 2.50	МСК 23, зона 1
3208	20346252	1.178	493507.14	1376780.73		Картометрический метод 2.50	МСК 23, зона 1
3209	20346252	1.179	493639.59	1376786.50		Картометрический метод 2.50	МСК 23, зона 1
3210	20346252	1.180	493754.91	1376791.51		Картометрический метод 2.50	МСК 23, зона 1
3211	20346252	1.181	493769.34	1376792.13		Картометрический метод 2.50	МСК 23, зона 1
3212	20346252	1.182	493772.11	1376792.26		Картометрический метод 2.50	МСК 23, зона 1
3213	20346252	1.183	493772.34	1376792.27		Картометрический метод 2.50	МСК 23, зона 1

Начальник отдела		<u>С. П. Черечеча</u>
полное наименование должности	подпись	инициалы, фамилия

М.П.

КАДАСТРОВЫЙ ПЛАН ТЕРРИТОРИИ

Лист № 135	раздела 10	Всего листов раздела 10: 202	Всего разделов: 9	Всего листов: 2092
------------	------------	------------------------------	-------------------	--------------------

"14" января 2020 г. № 23/ИСХ/20-28715

Номер кадастрового квартала: 23:43:0118001

Номер п/п	Реестровый номер	Обозначение характерных точек	Координаты		Описание закрепления на местности	Метод определения координат и средняя квадратическая погрешность положения характерной точки (Mt), м	Система координат
			X	Y			
1	2	3	4	5	6	7	8
3214	20346252	1.184	493810.98	1376793.95		Картометрический метод 2.50	МСК 23, зона 1
3215	20346252	1.185	493810.98	1376840.96		Картометрический метод 2.50	МСК 23, зона 1
3216	20346252	1.186	493848.99	1376828.21		Картометрический метод 2.50	МСК 23, зона 1
3217	20346252	1.187	493890.29	1376812.19		Картометрический метод 2.50	МСК 23, зона 1
3218	20346252	1.188	493936.51	1376794.94		Картометрический метод 2.50	МСК 23, зона 1
3219	20346252	1.189	493961.78	1376795.24		Картометрический метод 2.50	МСК 23, зона 1
3220	20346252	1.190	494017.85	1376819.28		Картометрический метод 2.50	МСК 23, зона 1
3221	20346252	1.191	494097.95	1376848.97		Картометрический метод 2.50	МСК 23, зона 1
3222	20346252	1.192	494167.93	1376874.13		Картометрический метод 2.50	МСК 23, зона 1
3223	20346252	1.193	494186.42	1376892.61		Картометрический метод 2.50	МСК 23, зона 1
3224	20346252	1.194	494191.97	1376923.44		Картометрический метод 2.50	МСК 23, зона 1
3225	20346252	1.195	494182.10	1376967.60		Картометрический метод 2.50	МСК 23, зона 1
3226	20346252	1.196	494136.50	1377037.50		Картометрический метод 2.50	МСК 23, зона 1
3227	20346252	1.197	494104.86	1377122.13		Картометрический метод 2.50	МСК 23, зона 1
3228	20346252	1.198	494088.12	1377158.09		Картометрический метод 2.50	МСК 23, зона 1
3229	20346252	1.199	494073.86	1377187.85		Картометрический метод 2.50	МСК 23, зона 1
3230	20346252	1.200	494057.74	1377216.98		Картометрический метод 2.50	МСК 23, зона 1
3231	20346252	1.201	494043.48	1377246.12		Картометрический метод 2.50	МСК 23, зона 1
3232	20346252	1.202	494004.42	1377323.62		Картометрический метод 2.50	МСК 23, зона 1
3233	20346252	1.203	493994.50	1377362.69		Картометрический метод 2.50	МСК 23, зона 1
3234	20346252	1.204	493989.54	1377390.58		Картометрический метод 2.50	МСК 23, зона 1
3235	20346252	1.205	493985.14	1377429.79		Картометрический метод 2.50	МСК 23, зона 1
3236	20346252	1.206	493982.72	1377465.60		Картометрический метод 2.50	МСК 23, зона 1
3237	20346252	1.207	493985.49	1377494.90		Картометрический метод 2.50	МСК 23, зона 1

Начальник отдела		<u>С. П. Черечеча</u>
полное наименование должности	подпись	инициалы, фамилия

М.П.

КАДАСТРОВЫЙ ПЛАН ТЕРРИТОРИИ

Лист № 136	раздела 10	Всего листов раздела 10: 202	Всего разделов: 9	Всего листов: 2092
------------	------------	------------------------------	-------------------	--------------------

"14" января 2020 г. № 23/ИСХ/20-28715

Номер кадастрового квартала: 23:43:0118001

Номер п/п	Реестровый номер	Обозначение характерных точек	Координаты		Описание закрепления на местности	Метод определения координат и средняя квадратическая погрешность положения характерной точки (Mt), м	Система координат
			X	Y			
1	2	3	4	5	6	7	8
3238	20346252	1.208	493926.91	1377617.09		Картометрический метод 2.50	МСК 23, зона 1
3239	20346252	1.209	493922.59	1377646.63		Картометрический метод 2.50	МСК 23, зона 1
3240	20346252	1.210	493919.15	1377699.59		Картометрический метод 2.50	МСК 23, зона 1
3241	20346252	1.211	493923.49	1377742.36		Картометрический метод 2.50	МСК 23, зона 1
3242	20346252	1.212	493932.79	1377786.38		Картометрический метод 2.50	МСК 23, зона 1
3243	20346252	1.213	493956.09	1377859.15		Картометрический метод 2.50	МСК 23, зона 1
3244	20346252	1.214	493958.44	1377867.84		Картометрический метод 2.50	МСК 23, зона 1
3245	20346252	1.215	493976.33	1377863.45		Картометрический метод 2.50	МСК 23, зона 1
3246	20346252	1.216	493985.11	1377861.76		Картометрический метод 2.50	МСК 23, зона 1
3247	20346252	1.217	493999.29	1377861.42		Картометрический метод 2.50	МСК 23, зона 1
3248	20346252	1.218	494018.87	1377869.86		Картометрический метод 2.50	МСК 23, зона 1
3249	20346252	1.219	494043.24	1377929.93		Картометрический метод 2.50	МСК 23, зона 1
3250	20346252	1.220	494083.82	1377938.98		Картометрический метод 2.50	МСК 23, зона 1
3251	20346252	1.221	494350.23	1377942.63		Картометрический метод 2.50	МСК 23, зона 1
3252	20346252	1.222	494941.90	1377951.37		Картометрический метод 2.50	МСК 23, зона 1
3253	20346252	1.223	494888.69	1377990.28		Картометрический метод 2.50	МСК 23, зона 1
3254	20346252	1.224	494838.77	1378035.34		Картометрический метод 2.50	МСК 23, зона 1
3255	20346252	1.225	494823.57	1378058.58		Картометрический метод 2.50	МСК 23, зона 1
3256	20346252	1.226	494816.29	1378073.38		Картометрический метод 2.50	МСК 23, зона 1
3257	20346252	1.227	494814.87	1378079.33		Картометрический метод 2.50	МСК 23, зона 1
3258	20346252	1.228	494786.81	1378160.42		Картометрический метод 2.50	МСК 23, зона 1
3259	20346252	1.229	494783.79	1378168.18		Картометрический метод 2.50	МСК 23, зона 1
3260	20346252	1.230	494770.91	1378208.16		Картометрический метод 2.50	МСК 23, зона 1
3261	20346252	1.231	494757.70	1378249.17		Картометрический метод 2.50	МСК 23, зона 1

Начальник отдела		<u>С. П. Черечеча</u>
полное наименование должности	подпись	инициалы, фамилия

М.П.

КАДАСТРОВЫЙ ПЛАН ТЕРРИТОРИИ

Лист № 137	раздела 10	Всего листов раздела 10: 202	Всего разделов: 9	Всего листов: 2092
------------	------------	------------------------------	-------------------	--------------------

"14" января 2020 г. № 23/ИСХ/20-28715

Номер кадастрового квартала: 23:43:0118001

Номер п/п	Реестровый номер	Обозначение характерных точек	Координаты		Описание закрепления на местности	Метод определения координат и средняя квадратическая погрешность положения характерной точки (Mt), м	Система координат
			X	Y			
1	2	3	4	5	6	7	8
3262	20346252	1.232	494760.06	1378249.12		Картометрический метод 2.50	МСК 23, зона 1
3263	20346252	1.233	494760.11	1378253.12		Картометрический метод 2.50	МСК 23, зона 1
3264	20346252	1.234	494756.63	1378253.15		Картометрический метод 2.50	МСК 23, зона 1
3265	20346252	1.235	494756.01	1378256.24		Картометрический метод 2.50	МСК 23, зона 1
3266	20346252	1.236	494755.58	1378256.46		Картометрический метод 2.50	МСК 23, зона 1
3267	20346252	1.237	494741.81	1378295.83		Картометрический метод 2.50	МСК 23, зона 1
3268	20346252	1.238	494741.41	1378296.95		Картометрический метод 2.50	МСК 23, зона 1
3269	20346252	1.239	494718.61	1378344.48		Картометрический метод 2.50	МСК 23, зона 1
3270	20346252	1.240	494701.33	1378344.41		Картометрический метод 2.50	МСК 23, зона 1
3271	20346252	1.241	494699.06	1378385.81		Картометрический метод 2.50	МСК 23, зона 1
3272	20346252	1.242	494704.61	1378386.59		Картометрический метод 2.50	МСК 23, зона 1
3273	20346252	1.243	494702.68	1378432.17		Картометрический метод 2.50	МСК 23, зона 1
3274	20346252	1.244	494708.73	1378432.03		Картометрический метод 2.50	МСК 23, зона 1
3275	20346252	1.245	494708.48	1378452.03		Картометрический метод 2.50	МСК 23, зона 1
3276	20346252	1.246	494708.43	1378455.61		Картометрический метод 2.50	МСК 23, зона 1
3277	20346252	1.247	494706.08	1378472.63		Картометрический метод 2.50	МСК 23, зона 1
3278	20346252	1.248	494701	1378473.50		Картометрический метод 2.50	МСК 23, зона 1
3279	20346252	1.249	494694.60	1378514.90		Картометрический метод 2.50	МСК 23, зона 1
3280	20346252	1.250	494694.39	1378519.77		Картометрический метод 2.50	МСК 23, зона 1
3281	20346252	1.251	494691.45	1378544.63		Картометрический метод 2.50	МСК 23, зона 1
3282	20346252	1.252	494687.21	1378561.22		Картометрический метод 2.50	МСК 23, зона 1
3283	20346252	1.253	494686.29	1378617.24		Картометрический метод 2.50	МСК 23, зона 1
3284	20346252	1.254	494675.34	1378617.37		Картометрический метод 2.50	МСК 23, зона 1
3285	20346252	1.255	494672.18	1378870.58		Картометрический метод 2.50	МСК 23, зона 1

Начальник отдела		<u>С. П. Черечеча</u>
полное наименование должности	подпись	инициалы, фамилия

М.П.

КАДАСТРОВЫЙ ПЛАН ТЕРРИТОРИИ

Лист № 138	раздела 10	Всего листов раздела 10: 202	Всего разделов: 9	Всего листов: 2092
------------	------------	------------------------------	-------------------	--------------------

"14" января 2020 г. № 23/ИСХ/20-28715

Номер кадастрового квартала: 23:43:0118001

Номер п/п	Реестровый номер	Обозначение характерных точек	Координаты		Описание закрепления на местности	Метод определения координат и средняя квадратическая погрешность положения характерной точки (Мт), м	Система координат
			X	Y			
1	2	3	4	5	6	7	8
3286	20346252	1.256	494671.66	1378893.75		Картометрический метод 2.50	МСК 23, зона 1
3287	20346252	1.257	494738.63	1378891.71		Картометрический метод 2.50	МСК 23, зона 1
3288	20346252	1.258	494845.40	1378890.89		Картометрический метод 2.50	МСК 23, зона 1
3289	20346252	1.259	494991.75	1378888.82		Картометрический метод 2.50	МСК 23, зона 1
3290	20346252	1.260	495338.60	1378889.09		Картометрический метод 2.50	МСК 23, зона 1
3291	20346252	1.261	495821.35	1378891.75		Картометрический метод 2.50	МСК 23, зона 1
3292	20346252	1.262	496309.35	1378895.41		Картометрический метод 2.50	МСК 23, зона 1
3293	20346252	1.263	496311.25	1378904.22		Картометрический метод 2.50	МСК 23, зона 1
3294	20346252	1.264	496318.26	1378955.25		Картометрический метод 2.50	МСК 23, зона 1
3295	20346252	1.265	496330.23	1379042.66		Картометрический метод 2.50	МСК 23, зона 1
3296	20346252	1.266	496333.66	1379065.84		Картометрический метод 2.50	МСК 23, зона 1
3297	20346252	1.267	496336.21	1379071.61		Картометрический метод 2.50	МСК 23, зона 1
3298	20346252	1.268	496340.64	1379075.89		Картометрический метод 2.50	МСК 23, зона 1
3299	20346252	1.269	496585.26	1379098.13		Картометрический метод 2.50	МСК 23, зона 1
3300	20346252	1.270	496587.46	1379105.61		Картометрический метод 2.50	МСК 23, зона 1
3301	20346252	1.271	496606.34	1379107.12		Картометрический метод 2.50	МСК 23, зона 1
3302	20346252	1.272	496612.48	1379107.73		Картометрический метод 2.50	МСК 23, зона 1
3303	20346252	1.273	496613.75	1379104.18		Картометрический метод 2.50	МСК 23, зона 1
3304	20346252	1.274	496644.22	1379104.18		Картометрический метод 2.50	МСК 23, зона 1
3305	20346252	1.275	496677.70	1379105.06		Картометрический метод 2.50	МСК 23, зона 1
3306	20346252	1.276	496693.07	1379108.91		Картометрический метод 2.50	МСК 23, зона 1
3307	20346252	1.277	496677.07	1379310.89		Картометрический метод 2.50	МСК 23, зона 1
3308	20346252	1.278	496393.33	1379900.40		Картометрический метод 2.50	МСК 23, зона 1
3309	20346252	1.279	496383.16	1379898.05		Картометрический метод 2.50	МСК 23, зона 1

Начальник отдела		<u>С. П. Черечеча</u>
полное наименование должности	подпись	инициалы, фамилия

М.П.

КАДАСТРОВЫЙ ПЛАН ТЕРРИТОРИИ

Лист № 139	раздела 10	Всего листов раздела 10: 202	Всего разделов: 9	Всего листов: 2092
------------	------------	------------------------------	-------------------	--------------------

"14" января 2020 г. № 23/ИСХ/20-28715

Номер кадастрового квартала: 23:43:0118001

Номер п/п	Реестровый номер	Обозначение характерных точек	Координаты		Описание закрепления на местности	Метод определения координат и средняя квадратическая погрешность положения характерной точки (Mt), м	Система координат
			X	Y			
1	2	3	4	5	6	7	8
3310	20346252	1.280	496359.80	1379950.95		Картометрический метод 2.50	МСК 23, зона 1
3311	20346252	1.281	496267.45	1379952.28		Картометрический метод 2.50	МСК 23, зона 1
3312	20346252	1.282	496089.60	1379954.84		Картометрический метод 2.50	МСК 23, зона 1
3313	20346252	1.283	495972.80	1379956.67		Картометрический метод 2.50	МСК 23, зона 1
3314	20346252	1.284	495882	1379957.50		Картометрический метод 2.50	МСК 23, зона 1
3315	20346252	1.285	495875.89	1379958.18		Картометрический метод 2.50	МСК 23, зона 1
3316	20346252	1.286	495794.55	1379970.79		Картометрический метод 2.50	МСК 23, зона 1
3317	20346252	1.287	495777.25	1379975.90		Картометрический метод 2.50	МСК 23, зона 1
3318	20346252	1.288	495736.81	1379998.81		Картометрический метод 2.50	МСК 23, зона 1
3319	20346252	1.289	495678.18	1380043.37		Картометрический метод 2.50	МСК 23, зона 1
3320	20346252	1.290	495622.66	1380078.58		Картометрический метод 2.50	МСК 23, зона 1
3321	20346252	1.291	495561.92	1380114.29		Картометрический метод 2.50	МСК 23, зона 1
3322	20346252	1.292	495514.94	1380141.91		Картометрический метод 2.50	МСК 23, зона 1
3323	20346252	1.293	495514.95	1380142.65		Картометрический метод 2.50	МСК 23, зона 1
3324	20346252	1.294	495499.72	1380151.58		Картометрический метод 2.50	МСК 23, зона 1
3325	20346252	1.295	495499.67	1380150.89		Картометрический метод 2.50	МСК 23, зона 1
3326	20346252	1.296	495477.81	1380163.74		Картометрический метод 2.50	МСК 23, зона 1
3327	20346252	1.297	495403.08	1380196.89		Картометрический метод 2.50	МСК 23, зона 1
3328	20346252	1.298	495378.33	1380209.14		Картометрический метод 2.50	МСК 23, зона 1
3329	20346252	1.299	495378.37	1380208.44		Картометрический метод 2.50	МСК 23, зона 1
3330	20346252	1.300	495309.42	1380239.43		Картометрический метод 2.50	МСК 23, зона 1
3331	20346252	1.301	495255.55	1380243.79		Картометрический метод 2.50	МСК 23, зона 1
3332	20346252	1.302	495254.80	1380244.69		Картометрический метод 2.50	МСК 23, зона 1
3333	20346252	1.303	495252.84	1380245.13		Картометрический метод 2.50	МСК 23, зона 1

Начальник отдела		<u>С. П. Черечеча</u>
полное наименование должности	подпись	инициалы, фамилия

М.П.

КАДАСТРОВЫЙ ПЛАН ТЕРРИТОРИИ

Лист № 140	раздела 10	Всего листов раздела 10: 202	Всего разделов: 9	Всего листов: 2092
------------	------------	------------------------------	-------------------	--------------------

"14" января 2020 г. № 23/ИСХ/20-28715

Номер кадастрового квартала: 23:43:0118001

Номер п/п	Реестровый номер	Обозначение характерных точек	Координаты		Описание закрепления на местности	Метод определения координат и средняя квадратическая погрешность положения характерной точки (Mt), м	Система координат
			X	Y			
1	2	3	4	5	6	7	8
3334	20346252	1.304	495239.04	1380245.13		Картометрический метод 2.50	МСК 23, зона 1
3335	20346252	1.305	495116.56	1380255.05		Картометрический метод 2.50	МСК 23, зона 1
3336	20346252	1.306	495079.49	1380267.42		Картометрический метод 2.50	МСК 23, зона 1
3337	20346252	1.307	495037.29	1380281.51		Картометрический метод 2.50	МСК 23, зона 1
3338	20346252	1.308	494989.78	1380306.88		Картометрический метод 2.50	МСК 23, зона 1
3339	20346252	1.309	494888.19	1380421.59		Картометрический метод 2.50	МСК 23, зона 1
3340	20346252	1.310	494857.95	1380475.55		Картометрический метод 2.50	МСК 23, зона 1
3341	20346252	1.311	494835.88	1380549.95		Картометрический метод 2.50	МСК 23, зона 1
3342	20346252	1.312	494836.69	1380585.36		Картометрический метод 2.50	МСК 23, зона 1
3343	20346252	1.313	494836.85	1380590.92		Картометрический метод 2.50	МСК 23, зона 1
3344	20346252	1.314	494820.91	1380666.92		Картометрический метод 2.50	МСК 23, зона 1
3345	20346252	1.315	494471.20	1380634.91		Картометрический метод 2.50	МСК 23, зона 1
3346	20346252	1.316	493953.54	1380587.54		Картометрический метод 2.50	МСК 23, зона 1
3347	20346252	1.317	493718.35	1380566.02		Картометрический метод 2.50	МСК 23, зона 1
3348	20346252	1.318	493346.76	1380533.43		Картометрический метод 2.50	МСК 23, зона 1
3349	20346252	1.319	493346.73	1380530.94		Картометрический метод 2.50	МСК 23, зона 1
3350	20346252	1.320	493336.79	1380531.07		Картометрический метод 2.50	МСК 23, зона 1
3351	20346252	1.321	493336.81	1380532.56		Картометрический метод 2.50	МСК 23, зона 1
3352	20346252	1.322	493115.40	1380513.13		Картометрический метод 2.50	МСК 23, зона 1
3353	20346252	1.323	492990.01	1380507.11		Картометрический метод 2.50	МСК 23, зона 1
3354	20346252	1.324	492989.44	1380517.01		Картометрический метод 2.50	МСК 23, зона 1
3355	20346252	1.325	492909.82	1380510.02		Картометрический метод 2.50	МСК 23, зона 1
3356	20346252	1.326	492910.76	1380500.21		Картометрический метод 2.50	МСК 23, зона 1
3357	20346252	1.327	492342.93	1380455.91		Картометрический метод 2.50	МСК 23, зона 1

Начальник отдела		<u>С. П. Черечеча</u>
полное наименование должности	подпись	инициалы, фамилия

М.П.

КАДАСТРОВЫЙ ПЛАН ТЕРРИТОРИИ

Лист № 141	раздела 10	Всего листов раздела 10: 202	Всего разделов: 9	Всего листов: 2092
------------	------------	------------------------------	-------------------	--------------------

"14" января 2020 г. № 23/ИСХ/20-28715

Номер кадастрового квартала: 23:43:0118001

Номер п/п	Реестровый номер	Обозначение характерных точек	Координаты		Описание закрепления на местности	Метод определения координат и средняя квадратическая погрешность положения характерной точки (Mt), м	Система координат
			X	Y			
1	2	3	4	5	6	7	8
3358	20346252	1.328	492347.42	1380438.24		Картометрический метод 2.50	МСК 23, зона 1
3359	20346252	1.329	491956.68	1380398.06		Картометрический метод 2.50	МСК 23, зона 1
3360	20346252	1.330	491868.10	1380388.95		Картометрический метод 2.50	МСК 23, зона 1
3361	20346252	1.331	491484.80	1380357.17		Картометрический метод 2.50	МСК 23, зона 1
3362	20346252	1.332	491464.73	1380355.50		Картометрический метод 2.50	МСК 23, зона 1
3363	20346252	1.333	491347.81	1380345.81		Картометрический метод 2.50	МСК 23, зона 1
3364	20346252	1.334	491331.12	1380339.80		Картометрический метод 2.50	МСК 23, зона 1
3365	20346252	1.335	490962.25	1380308.07		Картометрический метод 2.50	МСК 23, зона 1
3366	20346252	1.336	490695.02	1380285.09		Картометрический метод 2.50	МСК 23, зона 1
3367	20346252	1.337	490599.28	1380291.43		Картометрический метод 2.50	МСК 23, зона 1
3368	20346252	1.338	490564.50	1380293.72		Картометрический метод 2.50	МСК 23, зона 1
3369	20346252	1.339	490564.40	1380293.91		Картометрический метод 2.50	МСК 23, зона 1
3370	20346252	1.340	490504.85	1380284.27		Картометрический метод 2.50	МСК 23, зона 1
3371	20346252	1.341	490388.38	1380324.78		Картометрический метод 2.50	МСК 23, зона 1
3372	20346252	1.342	490319.59	1380365.75		Картометрический метод 2.50	МСК 23, зона 1
3373	20346252	1.343	490284.95	1380394.37		Картометрический метод 2.50	МСК 23, зона 1
3374	20346252	1.344	490218.21	1380451.40		Картометрический метод 2.50	МСК 23, зона 1
3375	20346252	1.345	490152.20	1380532.13		Картометрический метод 2.50	МСК 23, зона 1
3376	20346252	1.346	490090.50	1380637.80		Картометрический метод 2.50	МСК 23, зона 1
3377	20346252	1.347	490049.60	1380773.76		Картометрический метод 2.50	МСК 23, зона 1
3378	20346252	1.348	490037.65	1380915.25		Картометрический метод 2.50	МСК 23, зона 1
3379	20346252	1.349	490025.69	1381085.23		Картометрический метод 2.50	МСК 23, зона 1
3380	20346252	1.350	489988.90	1381522.67		Картометрический метод 2.50	МСК 23, зона 1
3381	20346252	1.351	489976.79	1381607.92		Картометрический метод 2.50	МСК 23, зона 1

Начальник отдела		<u>С. П. Черечеча</u>
полное наименование должности	подпись	инициалы, фамилия

М.П.

КАДАСТРОВЫЙ ПЛАН ТЕРРИТОРИИ

Лист № 142	раздела 10	Всего листов раздела 10: 202	Всего разделов: 9	Всего листов: 2092
------------	------------	------------------------------	-------------------	--------------------

"14" января 2020 г. № 23/ИСХ/20-28715

Номер кадастрового квартала: 23:43:0118001

Номер п/п	Реестровый номер	Обозначение характерных точек	Координаты		Описание закрепления на местности	Метод определения координат и средняя квадратическая погрешность положения характерной точки (Mt), м	Система координат
			X	Y			
1	2	3	4	5	6	7	8
3382	20346252	1.352	489965.72	1381606.63		Картометрический метод 2.50	МСК 23, зона 1
3383	20346252	1.353	489957.68	1381645.26		Картометрический метод 2.50	МСК 23, зона 1
3384	20346252	1.354	489966.75	1381646.94		Картометрический метод 2.50	МСК 23, зона 1
3385	20346252	1.355	490007.83	1381657.65		Картометрический метод 2.50	МСК 23, зона 1
3386	20346252	1.356	490210.30	1381636.28		Картометрический метод 2.50	МСК 23, зона 1
3387	20346252	1.357	490209.99	1381633.29		Картометрический метод 2.50	МСК 23, зона 1
3388	20346252	1.358	490249.77	1381629.07		Картометрический метод 2.50	МСК 23, зона 1
3389	20346252	1.359	490319.95	1381621.60		Картометрический метод 2.50	МСК 23, зона 1
3390	20346252	1.360	490362.33	1381617.09		Картометрический метод 2.50	МСК 23, зона 1
3391	20346252	1.361	490421.96	1381610.75		Картометрический метод 2.50	МСК 23, зона 1
3392	20346252	1.362	490490.06	1381603.51		Картометрический метод 2.50	МСК 23, зона 1
3393	20346252	1.363	490517.92	1381600.26		Картометрический метод 2.50	МСК 23, зона 1
3394	20346252	1.364	490518.93	1381666.52		Картометрический метод 2.50	МСК 23, зона 1
3395	20346252	1.365	490520.18	1381739.99		Картометрический метод 2.50	МСК 23, зона 1
3396	20346252	1.366	490520.38	1381745.63		Картометрический метод 2.50	МСК 23, зона 1
3397	20346252	1.367	490520.53	1381761.67		Картометрический метод 2.50	МСК 23, зона 1
3398	20346252	1.368	490523.24	1381763.57		Картометрический метод 2.50	МСК 23, зона 1
3399	20346252	1.369	490523.29	1381763.61		Картометрический метод 2.50	МСК 23, зона 1
3400	20346252	1.370	490525.74	1381921.97		Картометрический метод 2.50	МСК 23, зона 1
3401	20346252	1.371	490527.94	1382069.44		Картометрический метод 2.50	МСК 23, зона 1
3402	20346252	1.372	490528.31	1382097.01		Картометрический метод 2.50	МСК 23, зона 1
3403	20346252	1.373	490528.57	1382160.65		Картометрический метод 2.50	МСК 23, зона 1
3404	20346252	1.374	490529.04	1382228.69		Картометрический метод 2.50	МСК 23, зона 1
3405	20346252	1.375	490530.01	1382278.93		Картометрический метод 2.50	МСК 23, зона 1

Начальник отдела		<u>С. П. Черечеча</u>
полное наименование должности	подпись	инициалы, фамилия

М.П.

КАДАСТРОВЫЙ ПЛАН ТЕРРИТОРИИ

Лист № 143	раздела 10	Всего листов раздела 10: 202	Всего разделов: 9	Всего листов: 2092
------------	------------	------------------------------	-------------------	--------------------

"14" января 2020 г. № 23/ИСХ/20-28715

Номер кадастрового квартала: 23:43:0118001

Номер п/п	Реестровый номер	Обозначение характерных точек	Координаты		Описание закрепления на местности	Метод определения координат и средняя квадратическая погрешность положения характерной точки (Mt), м	Система координат
			X	Y			
1	2	3	4	5	6	7	8
3406	20346252	1.376	490531.38	1382341.99		Картометрический метод 2.50	МСК 23, зона 1
3407	20346252	1.377	490531.95	1382374.98		Картометрический метод 2.50	МСК 23, зона 1
3408	20346252	1.378	490531.99	1382380.38		Картометрический метод 2.50	МСК 23, зона 1
3409	20346252	1.379	490536.54	1382379.91		Картометрический метод 2.50	МСК 23, зона 1
3410	20346252	1.380	490556.54	1382379.40		Картометрический метод 2.50	МСК 23, зона 1
3411	20346252	1.381	490578.53	1382378.39		Картометрический метод 2.50	МСК 23, зона 1
3412	20346252	1.382	490592.03	1382377.72		Картометрический метод 2.50	МСК 23, зона 1
3413	20346252	1.383	490619.02	1382375.70		Картометрический метод 2.50	МСК 23, зона 1
3414	20346252	1.384	490638.99	1382374.62		Картометрический метод 2.50	МСК 23, зона 1
3415	20346252	1.385	490658.96	1382373.55		Картометрический метод 2.50	МСК 23, зона 1
3416	20346252	1.386	490675.48	1382372.20		Картометрический метод 2.50	МСК 23, зона 1
3417	20346252	1.387	490675.50	1382374.12		Картометрический метод 2.50	МСК 23, зона 1
3418	20346252	1.388	490687.47	1382372.01		Картометрический метод 2.50	МСК 23, зона 1
3419	20346252	1.389	490716.46	1382370.65		Картометрический метод 2.50	МСК 23, зона 1
3420	20346252	1.390	490718.93	1382368.92		Картометрический метод 2.50	МСК 23, зона 1
3421	20346252	1.391	490729.43	1382368.48		Картометрический метод 2.50	МСК 23, зона 1
3422	20346252	1.392	490759.42	1382367.61		Картометрический метод 2.50	МСК 23, зона 1
3423	20346252	1.393	490759.41	1382363.94		Картометрический метод 2.50	МСК 23, зона 1
3424	20346252	1.394	490778.45	1382363.27		Картометрический метод 2.50	МСК 23, зона 1
3425	20346252	1.395	490778.49	1382364.87		Картометрический метод 2.50	МСК 23, зона 1
3426	20346252	1.396	490798.50	1382365.30		Картометрический метод 2.50	МСК 23, зона 1
3427	20346252	1.397	490818.92	1382363.90		Картометрический метод 2.50	МСК 23, зона 1
3428	20346252	1.398	490839.30	1382362.59		Картометрический метод 2.50	МСК 23, зона 1
3429	20346252	1.399	490923.43	1382357.04		Картометрический метод 2.50	МСК 23, зона 1

Начальник отдела		<u>С. П. Черечеча</u>
полное наименование должности	подпись	инициалы, фамилия

М.П.

КАДАСТРОВЫЙ ПЛАН ТЕРРИТОРИИ

Лист № 144	раздела 10	Всего листов раздела 10: 202	Всего разделов: 9	Всего листов: 2092
------------	------------	------------------------------	-------------------	--------------------

"14" января 2020 г. № 23/ИСХ/20-28715

Номер кадастрового квартала: 23:43:0118001

Номер п/п	Реестровый номер	Обозначение характерных точек	Координаты		Описание закрепления на местности	Метод определения координат и средняя квадратическая погрешность положения характерной точки (Мт), м	Система координат
			X	Y			
1	2	3	4	5	6	7	8
3430	20346252	1.400	490944.42	1382356.78		Картометрический метод 2.50	МСК 23, зона 1
3431	20346252	1.401	490944.42	1382357.28		Картометрический метод 2.50	МСК 23, зона 1
3432	20346252	1.402	490965.81	1382356.01		Картометрический метод 2.50	МСК 23, зона 1
3433	20346252	1.403	490986.80	1382355.25		Картометрический метод 2.50	МСК 23, зона 1
3434	20346252	1.404	491007.88	1382354.48		Картометрический метод 2.50	МСК 23, зона 1
3435	20346252	1.405	491039.77	1382351.79		Картометрический метод 2.50	МСК 23, зона 1
3436	20346252	1.406	491061.26	1382350.81		Картометрический метод 2.50	МСК 23, зона 1
3437	20346252	1.407	491082.74	1382349.84		Картометрический метод 2.50	МСК 23, зона 1
3438	20346252	1.408	491095.09	1382348.07		Картометрический метод 2.50	МСК 23, зона 1
3439	20346252	1.409	491102.52	1382346.99		Картометрический метод 2.50	МСК 23, зона 1
3440	20346252	1.410	491163.37	1382342.62		Картометрический метод 2.50	МСК 23, зона 1
3441	20346252	1.411	491163.44	1382343.59		Картометрический метод 2.50	МСК 23, зона 1
3442	20346252	1.412	491165.91	1382343.40		Картометрический метод 2.50	МСК 23, зона 1
3443	20346252	1.413	491167.46	1382343.37		Картометрический метод 2.50	МСК 23, зона 1
3444	20346252	1.414	491167.48	1382344.44		Картометрический метод 2.50	МСК 23, зона 1
3445	20346252	1.415	491168.77	1382369.27		Картометрический метод 2.50	МСК 23, зона 1
3446	20346252	1.416	491170.07	1382408.91		Картометрический метод 2.50	МСК 23, зона 1
3447	20346252	1.417	491171.87	1382480.13		Картометрический метод 2.50	МСК 23, зона 1
3448	20346252	1.418	491174.35	1382583.37		Картометрический метод 2.50	МСК 23, зона 1
3449	20346252	1.419	491180.14	1382669.29		Картометрический метод 2.50	МСК 23, зона 1
3450	20346252	1.420	491191.72	1382957.54		Картометрический метод 2.50	МСК 23, зона 1
3451	20346252	1.421	491193.63	1383075.25		Картометрический метод 2.50	МСК 23, зона 1
3452	20346252	1.422	491204	1383423.33		Картометрический метод 2.50	МСК 23, зона 1
3453	20346252	1.423	491216.64	1383422.96		Картометрический метод 2.50	МСК 23, зона 1

Начальник отдела		<u>С. П. Черечеча</u>
полное наименование должности	подпись	инициалы, фамилия

М.П.

КАДАСТРОВЫЙ ПЛАН ТЕРРИТОРИИ

Лист № 145	раздела 10	Всего листов раздела 10: 202	Всего разделов: 9	Всего листов: 2092
------------	------------	------------------------------	-------------------	--------------------

"14" января 2020 г. № 23/ИСХ/20-28715

Номер кадастрового квартала: 23:43:0118001

Номер п/п	Реестровый номер	Обозначение характерных точек	Координаты		Описание закрепления на местности	Метод определения координат и средняя квадратическая погрешность положения характерной точки (Mt), м	Система координат
			X	Y			
1	2	3	4	5	6	7	8
3454	20346252	1.424	491313.61	1383420.33		Картометрический метод 2.50	МСК 23, зона 1
3455	20346252	1.425	491690.50	1383412.24		Картометрический метод 2.50	МСК 23, зона 1
3456	20346252	1.426	491864.06	1383406.82		Картометрический метод 2.50	МСК 23, зона 1
3457	20346252	1.427	491955.07	1383403.80		Картометрический метод 2.50	МСК 23, зона 1
3458	20346252	1.428	491978.42	1383403.93		Картометрический метод 2.50	МСК 23, зона 1
3459	20346252	1.429	492172.93	1383393.70		Картометрический метод 2.50	МСК 23, зона 1
3460	20346252	1.430	492172.97	1383401.96		Картометрический метод 2.50	МСК 23, зона 1
3461	20346252	1.431	492173.42	1383574.05		Картометрический метод 2.50	МСК 23, зона 1
3462	20346252	1.432	492173.34	1383584.21		Картометрический метод 2.50	МСК 23, зона 1
3463	20346252	1.433	492173.17	1383609.13		Картометрический метод 2.50	МСК 23, зона 1
3464	20346252	1.434	492171.67	1383818.84		Картометрический метод 2.50	МСК 23, зона 1
3465	20346252	1.435	492180.24	1384140.53		Картометрический метод 2.50	МСК 23, зона 1
3466	20346252	1.436	492181.82	1384211.83		Картометрический метод 2.50	МСК 23, зона 1
3467	20346252	1.437	492180.76	1384617.08		Картометрический метод 2.50	МСК 23, зона 1
3468	20346252	1.438	492194.12	1384616.98		Картометрический метод 2.50	МСК 23, зона 1
3469	20346252	1.439	492389.39	1384613.90		Картометрический метод 2.50	МСК 23, зона 1
3470	20346252	1.440	492555.68	1384610.97		Картометрический метод 2.50	МСК 23, зона 1
3471	20346252	1.441	492821.16	1384609.25		Картометрический метод 2.50	МСК 23, зона 1
3472	20346252	1.442	492834.96	1384608.96		Картометрический метод 2.50	МСК 23, зона 1
3473	20346252	1.443	493030.03	1384607.89		Картометрический метод 2.50	МСК 23, зона 1
3474	20346252	1.444	493210.97	1384606.73		Картометрический метод 2.50	МСК 23, зона 1
3475	20346252	1.445	493207.43	1384485.73		Картометрический метод 2.50	МСК 23, зона 1
3476	20346252	1.446	493186.20	1383636.50		Картометрический метод 2.50	МСК 23, зона 1
3477	20346252	1.447	493174.36	1383294.68		Картометрический метод 2.50	МСК 23, зона 1

Начальник отдела		<u>С. П. Черечеча</u>
полное наименование должности	подпись	инициалы, фамилия

М.П.

КАДАСТРОВЫЙ ПЛАН ТЕРРИТОРИИ

Лист № 146	раздела 10	Всего листов раздела 10: 202	Всего разделов: 9	Всего листов: 2092
------------	------------	------------------------------	-------------------	--------------------

"14" января 2020 г. № 23/ИСХ/20-28715

Номер кадастрового квартала: 23:43:0118001

Номер п/п	Реестровый номер	Обозначение характерных точек	Координаты		Описание закрепления на местности	Метод определения координат и средняя квадратическая погрешность положения характерной точки (Mt), м	Система координат
			X	Y			
1	2	3	4	5	6	7	8
3478	20346252	1.448	493170.37	1383096.59		Картометрический метод 2.50	МСК 23, зона 1
3479	20346252	1.449	493207.03	1383097.78		Картометрический метод 2.50	МСК 23, зона 1
3480	20346252	1.450	493397.63	1383096.29		Картометрический метод 2.50	МСК 23, зона 1
3481	20346252	1.451	493424.12	1383096.08		Картометрический метод 2.50	МСК 23, зона 1
3482	20346252	1.452	493425.57	1383099.28		Картометрический метод 2.50	МСК 23, зона 1
3483	20346252	1.453	493429.42	1383097.54		Картометрический метод 2.50	МСК 23, зона 1
3484	20346252	1.454	493428.74	1383096.05		Картометрический метод 2.50	МСК 23, зона 1
3485	20346252	1.455	494067.60	1383091.05		Картометрический метод 2.50	МСК 23, зона 1
3486	20346252	1.456	494109.96	1383090.12		Картометрический метод 2.50	МСК 23, зона 1
3487	20346252	1.457	494976.13	1383071.10		Картометрический метод 2.50	МСК 23, зона 1
3488	20346252	1.458	494982	1383063.01		Картометрический метод 2.50	МСК 23, зона 1
3489	20346252	1.459	494988.13	1383054.58		Картометрический метод 2.50	МСК 23, зона 1
3490	20346252	1.460	494975.98	1382407.06		Картометрический метод 2.50	МСК 23, зона 1
3491	20346252	1.461	494972.14	1382201.91		Картометрический метод 2.50	МСК 23, зона 1
3492	20346252	1.462	494971.19	1382162.56		Картометрический метод 2.50	МСК 23, зона 1
3493	20346252	1.463	494965.07	1381903.31		Картометрический метод 2.50	МСК 23, зона 1
3494	20346252	1.464	494952.18	1381357.97		Картометрический метод 2.50	МСК 23, зона 1
3495	20346252	1.465	494933.70	1380677.46		Картометрический метод 2.50	МСК 23, зона 1
3496	20346252	1.466	494956	1380679.50		Картометрический метод 2.50	МСК 23, зона 1
3497	20346252	1.467	495709.80	1380736		Картометрический метод 2.50	МСК 23, зона 1
3498	20346252	1.468	496600.90	1380805.90		Картометрический метод 2.50	МСК 23, зона 1
3499	20346252	1.469	497163.10	1380852.40		Картометрический метод 2.50	МСК 23, зона 1
3500	20346252	1.470	497163.21	1380857.42		Картометрический метод 2.50	МСК 23, зона 1
3501	20346252	1.471	497179.75	1381595.77		Картометрический метод 2.50	МСК 23, зона 1

Начальник отдела		<u>С. П. Черечеча</u>
полное наименование должности	подпись	инициалы, фамилия

М.П.

КАДАСТРОВЫЙ ПЛАН ТЕРРИТОРИИ

Лист № 147	раздела 10	Всего листов раздела 10: 202	Всего разделов: 9	Всего листов: 2092
------------	------------	------------------------------	-------------------	--------------------

"14" января 2020 г. № 23/ИСХ/20-28715

Номер кадастрового квартала: 23:43:0118001

Номер п/п	Реестровый номер	Обозначение характерных точек	Координаты		Описание закрепления на местности	Метод определения координат и средняя квадратическая погрешность положения характерной точки (Mt), м	Система координат
			X	Y			
1	2	3	4	5	6	7	8
3502	20346252	1.472	497179.82	1381598.77		Картометрический метод 2.50	МСК 23, зона 1
3503	20346252	1.473	497179.93	1381603.77		Картометрический метод 2.50	МСК 23, зона 1
3504	20346252	1.474	497200.78	1382534.98		Картометрический метод 2.50	МСК 23, зона 1
3505	20346252	1.475	497200.88	1382539.99		Картометрический метод 2.50	МСК 23, зона 1
3506	20346252	1.476	497201.10	1382548.98		Картометрический метод 2.50	МСК 23, зона 1
3507	20346252	1.477	497201.23	1382554.97		Картометрический метод 2.50	МСК 23, зона 1
3508	20346252	1.478	497211.59	1383016.86		Картометрический метод 2.50	МСК 23, зона 1
3509	20346252	1.479	497212	1383035.80		Картометрический метод 2.50	МСК 23, зона 1
3510	20346252	1.480	497212.14	1383043.85		Картометрический метод 2.50	МСК 23, зона 1
3511	20346252	1.481	497212.31	1383048.85		Картометрический метод 2.50	МСК 23, зона 1
3512	20346252	1.482	497229.60	1384064.51		Картометрический метод 2.50	МСК 23, зона 1
3513	20346252	1.483	497217.81	1384375.47		Картометрический метод 2.50	МСК 23, зона 1
3514	20346252	1.484	497222.80	1384375.58		Картометрический метод 2.50	МСК 23, зона 1
3515	20346252	1.485	497225.63	1384379.94		Картометрический метод 2.50	МСК 23, зона 1
3516	20346252	1.486	497227.53	1384382.88		Картометрический метод 2.50	МСК 23, зона 1
3517	20346252	1.487	497225.86	1384426.34		Картометрический метод 2.50	МСК 23, зона 1
3518	20346252	1.488	497225.74	1384429.41		Картометрический метод 2.50	МСК 23, зона 1
3519	20346252	1.489	497225.63	1384432.06		Картометрический метод 2.50	МСК 23, зона 1
3520	20346252	1.490	497222.55	1384512.12		Картометрический метод 2.50	МСК 23, зона 1
3521	20346252	1.491	497220.74	1384558.97		Картометрический метод 2.50	МСК 23, зона 1
3522	20346252	1.492	497219.33	1384595.61		Картометрический метод 2.50	МСК 23, зона 1
3523	20346252	1.493	497214.05	1384606.54		Картометрический метод 2.50	МСК 23, зона 1
3524	20346252	1.494	497209.09	1384606.54		Картометрический метод 2.50	МСК 23, зона 1
3525	20346252	1.495	497207.50	1384647.20		Картометрический метод 2.50	МСК 23, зона 1

Начальник отдела		<u>С. П. Черечеча</u>
полное наименование должности	подпись	инициалы, фамилия

М.П.

КАДАСТРОВЫЙ ПЛАН ТЕРРИТОРИИ

Лист № 148	раздела 10	Всего листов раздела 10: 202	Всего разделов: 9	Всего листов: 2092
------------	------------	------------------------------	-------------------	--------------------

"14" января 2020 г. № 23/ИСХ/20-28715

Номер кадастрового квартала: 23:43:0118001

Номер п/п	Реестровый номер	Обозначение характерных точек	Координаты		Описание закрепления на местности	Метод определения координат и средняя квадратическая погрешность положения характерной точки (Mt), м	Система координат
			X	Y			
1	2	3	4	5	6	7	8
3526	20346252	1.496	497203.07	1384764.65		Картометрический метод 2.50	МСК 23, зона 1
3527	20346252	1.497	497188.20	1385158.50		Картометрический метод 2.50	МСК 23, зона 1
3528	20346252	1.498	497172.55	1385571.01		Картометрический метод 2.50	МСК 23, зона 1
3529	20346252	1.499	497172.04	1385584.29		Картометрический метод 2.50	МСК 23, зона 1
3530	20346252	1.500	497144.20	1386318.21		Картометрический метод 2.50	МСК 23, зона 1
3531	20346252	1.501	497092.58	1386427.37		Картометрический метод 2.50	МСК 23, зона 1
3532	20346252	1.502	497086.19	1386440.91		Картометрический метод 2.50	МСК 23, зона 1
3533	20346252	1.503	496949.38	1386730.32		Картометрический метод 2.50	МСК 23, зона 1
3534	20346252	1.504	496629.87	1387406.24		Картометрический метод 2.50	МСК 23, зона 1
3535	20346252	1.505	496520.60	1387637.40		Картометрический метод 2.50	МСК 23, зона 1
3536	20346252	1.506	496324.40	1388052.30		Картометрический метод 2.50	МСК 23, зона 1
3537	20346252	1.507	496320.86	1388059.65		Картометрический метод 2.50	МСК 23, зона 1
3538	20346252	1.508	495986.30	1388754.51		Картометрический метод 2.50	МСК 23, зона 1
3539	20346252	1.509	496474.90	1388999.90		Картометрический метод 2.50	МСК 23, зона 1
3540	20346252	1.510	496736.02	1389121.59		Картометрический метод 2.50	МСК 23, зона 1
3541	20346252	1.511	496944.77	1389218.88		Картометрический метод 2.50	МСК 23, зона 1
3542	20346252	1.512	496937.64	1389227.34		Картометрический метод 2.50	МСК 23, зона 1
3543	20346252	1.513	496894.99	1389257.90		Картометрический метод 2.50	МСК 23, зона 1
3544	20346252	1.514	496863.37	1389295.15		Картометрический метод 2.50	МСК 23, зона 1
3545	20346252	1.515	496832.85	1389331.94		Картометрический метод 2.50	МСК 23, зона 1
3546	20346252	1.516	496789.20	1389382.41		Картометрический метод 2.50	МСК 23, зона 1
3547	20346252	1.517	496758.30	1389418.85		Картометрический метод 2.50	МСК 23, зона 1
3548	20346252	1.518	496747.35	1389431.77		Картометрический метод 2.50	МСК 23, зона 1
3549	20346252	1.519	496727.15	1389450.80		Картометрический метод 2.50	МСК 23, зона 1

Начальник отдела		<u>С. П. Черечеча</u>
полное наименование должности	подпись	инициалы, фамилия

М.П.

КАДАСТРОВЫЙ ПЛАН ТЕРРИТОРИИ

Лист № 149	раздела 10	Всего листов раздела 10: 202	Всего разделов: 9	Всего листов: 2092
------------	------------	------------------------------	-------------------	--------------------

"14" января 2020 г. № 23/ИСХ/20-28715

Номер кадастрового квартала: 23:43:0118001

Номер п/п	Реестровый номер	Обозначение характерных точек	Координаты		Описание закрепления на местности	Метод определения координат и средняя квадратическая погрешность положения характерной точки (Мт), м	Система координат
			X	Y			
1	2	3	4	5	6	7	8
3550	20346252	1.520	496704.05	1389475.70		Картометрический метод 2.50	МСК 23, зона 1
3551	20346252	1.521	496659.05	1389527.47		Картометрический метод 2.50	МСК 23, зона 1
3552	20346252	1.522	496611.75	1389581.94		Картометрический метод 2.50	МСК 23, зона 1
3553	20346252	1.523	496606.25	1389587.35		Картометрический метод 2.50	МСК 23, зона 1
3554	20346252	1.524	496554.15	1389640.19		Картометрический метод 2.50	МСК 23, зона 1
3555	20346252	1.525	496527.89	1389671.74		Картометрический метод 2.50	МСК 23, зона 1
3556	20346252	1.526	496463.65	1389748.97		Картометрический метод 2.50	МСК 23, зона 1
3557	20346252	1.527	496419.50	1389799.16		Картометрический метод 2.50	МСК 23, зона 1
3558	20346252	1.528	496342.62	1389890.70		Картометрический метод 2.50	МСК 23, зона 1
3559	20346252	1.529	496271.55	1389975.65		Картометрический метод 2.50	МСК 23, зона 1
3560	20346252	1.530	496194	1390070.72		Картометрический метод 2.50	МСК 23, зона 1
3561	20346252	1.531	496124.30	1390147.77		Картометрический метод 2.50	МСК 23, зона 1
3562	20346252	1.532	496095.10	1390182.69		Картометрический метод 2.50	МСК 23, зона 1
3563	20346252	1.533	496081.85	1390200.52		Картометрический метод 2.50	МСК 23, зона 1
3564	20346252	1.534	496057.75	1390230.11		Картометрический метод 2.50	МСК 23, зона 1
3565	20346252	1.535	496035	1390254.66		Картометрический метод 2.50	МСК 23, зона 1
3566	20346252	1.536	496016.32	1390277.61		Картометрический метод 2.50	МСК 23, зона 1
3567	20346252	1.537	496013.41	1390280.88		Картометрический метод 2.50	МСК 23, зона 1
3568	20346252	1.538	495993.90	1390313.30		Картометрический метод 2.50	МСК 23, зона 1
3569	20346252	1.539	496059.93	1390392.39		Картометрический метод 2.50	МСК 23, зона 1
3570	20346252	1.540	496110.90	1390452.02		Картометрический метод 2.50	МСК 23, зона 1
3571	20346252	1.541	496083.45	1390499.04		Картометрический метод 2.50	МСК 23, зона 1
3572	20346252	1.542	496054.10	1390554.34		Картометрический метод 2.50	МСК 23, зона 1
3573	20346252	1.543	496034.55	1390591.79		Картометрический метод 2.50	МСК 23, зона 1

Начальник отдела		<u>С. П. Черечеча</u>
полное наименование должности	подпись	инициалы, фамилия

М.П.

КАДАСТРОВЫЙ ПЛАН ТЕРРИТОРИИ

Лист № 150	раздела 10	Всего листов раздела 10: 202	Всего разделов: 9	Всего листов: 2092
------------	------------	------------------------------	-------------------	--------------------

"14" января 2020 г. № 23/ИСХ/20-28715

Номер кадастрового квартала: 23:43:0118001

Номер п/п	Реестровый номер	Обозначение характерных точек	Координаты		Описание закрепления на местности	Метод определения координат и средняя квадратическая погрешность положения характерной точки (Мт), м	Система координат
			X	Y			
1	2	3	4	5	6	7	8
3574	20346252	1.544	496006.10	1390632.84		Картометрический метод 2.50	МСК 23, зона 1
3575	20346252	1.545	495942.95	1390709.69		Картометрический метод 2.50	МСК 23, зона 1
3576	20346252	1.546	495903.40	1390757.60		Картометрический метод 2.50	МСК 23, зона 1
3577	20346252	1.547	495855.30	1390807.19		Картометрический метод 2.50	МСК 23, зона 1
3578	20346252	1.548	495562.65	1390496.71		Картометрический метод 2.50	МСК 23, зона 1
3579	20346252	1.549	495444.75	1390368.14		Картометрический метод 2.50	МСК 23, зона 1
3580	20346252	1.550	495290.35	1390205.36		Картометрический метод 2.50	МСК 23, зона 1
3581	20346252	1.551	495172.40	1390075.29		Картометрический метод 2.50	МСК 23, зона 1
3582	20346252	1.552	495098.65	1389990.86		Картометрический метод 2.50	МСК 23, зона 1
3583	20346252	1.553	495078.95	1389975.15		Картометрический метод 2.50	МСК 23, зона 1
3584	20346252	1.554	494920.95	1389902.64		Картометрический метод 2.50	МСК 23, зона 1
3585	20346252	1.555	494775.15	1389833.94		Картометрический метод 2.50	МСК 23, зона 1
3586	20346252	1.556	494742.35	1389818.68		Картометрический метод 2.50	МСК 23, зона 1
3587	20346252	1.557	494588.15	1389748.46		Картометрический метод 2.50	МСК 23, зона 1
3588	20346252	1.558	494504.95	1389709.53		Картометрический метод 2.50	МСК 23, зона 1
3589	20346252	1.559	494064.80	1389509.82		Картометрический метод 2.50	МСК 23, зона 1
3590	20346252	1.560	493910.47	1389444.67		Картометрический метод 2.50	МСК 23, зона 1
3591	20346252	1.561	493719.76	1389363.06		Картометрический метод 2.50	МСК 23, зона 1
3592	20346252	1.562	493463.57	1389255.85		Картометрический метод 2.50	МСК 23, зона 1
3593	20346252	1.563	493301.76	1389186.03		Картометрический метод 2.50	МСК 23, зона 1
3594	20346252	1.564	493282.66	1389182.36		Картометрический метод 2.50	МСК 23, зона 1
3595	20346252	1.565	493265.87	1389182.36		Картометрический метод 2.50	МСК 23, зона 1
3596	20346252	1.566	493252.19	1389187.36		Картометрический метод 2.50	МСК 23, зона 1
3597	20346252	1.567	493140.80	1389619		Картометрический метод 2.50	МСК 23, зона 1

Начальник отдела		<u>С. П. Черечеча</u>
полное наименование должности	подпись	инициалы, фамилия

М.П.

КАДАСТРОВЫЙ ПЛАН ТЕРРИТОРИИ

Лист № 151	раздела 10	Всего листов раздела 10: 202	Всего разделов: 9	Всего листов: 2092
------------	------------	------------------------------	-------------------	--------------------

"14" января 2020 г. № 23/ИСХ/20-28715

Номер кадастрового квартала: 23:43:0118001

Номер п/п	Реестровый номер	Обозначение характерных точек	Координаты		Описание закрепления на местности	Метод определения координат и средняя квадратическая погрешность положения характерной точки (Mt), м	Система координат
			X	Y			
1	2	3	4	5	6	7	8
3598	20346252	1.568	493114.07	1389722.35		Картометрический метод 2.50	МСК 23, зона 1
3599	20346252	1.569	493110.11	1389737.67		Картометрический метод 2.50	МСК 23, зона 1
3600	20346252	1.570	493078.14	1389861.12		Картометрический метод 2.50	МСК 23, зона 1
3601	20346252	1.571	492868.35	1390661.15		Картометрический метод 2.50	МСК 23, зона 1
3602	20346252	1.572	492756.95	1391077.94		Картометрический метод 2.50	МСК 23, зона 1
3603	20346252	1.573	492698.98	1391272.24		Картометрический метод 2.50	МСК 23, зона 1
3604	20346252	1.574	492691.83	1391302.84		Картометрический метод 2.50	МСК 23, зона 1
3605	20346252	1.575	492682.35	1391338.17		Картометрический метод 2.50	МСК 23, зона 1
3606	20346252	1.576	492672.24	1391380.62		Картометрический метод 2.50	МСК 23, зона 1
3607	20346252	1.577	492655.09	1391445.16		Картометрический метод 2.50	МСК 23, зона 1
3608	20346252	1.578	492633.93	1391523.44		Картометрический метод 2.50	МСК 23, зона 1
3609	20346252	1.579	492619.92	1391581.36		Картометрический метод 2.50	МСК 23, зона 1
3610	20346252	1.580	492598.41	1391663.28		Картометрический метод 2.50	МСК 23, зона 1
3611	20346252	1.581	492584.26	1391717.16		Картометрический метод 2.50	МСК 23, зона 1
3612	20346252	1.582	492569.90	1391770.06		Картометрический метод 2.50	МСК 23, зона 1
3613	20346252	1.583	492556.47	1391821.38		Картометрический метод 2.50	МСК 23, зона 1
3614	20346252	1.584	492545.14	1391869.88		Картометрический метод 2.50	МСК 23, зона 1
3615	20346252	1.585	492527.59	1391937.88		Картометрический метод 2.50	МСК 23, зона 1
3616	20346252	1.586	492508.99	1392009.71		Картометрический метод 2.50	МСК 23, зона 1
3617	20346252	1.587	492494.88	1392062.49		Картометрический метод 2.50	МСК 23, зона 1
3618	20346252	1.588	492479.39	1392121.41		Картометрический метод 2.50	МСК 23, зона 1
3619	20346252	1.589	492465.78	1392177.48		Картометрический метод 2.50	МСК 23, зона 1
3620	20346252	1.590	492452.30	1392226.59		Картометрический метод 2.50	МСК 23, зона 1
3621	20346252	1.591	492438.99	1392273.69		Картометрический метод 2.50	МСК 23, зона 1

Начальник отдела		<u>С. П. Черечеча</u>
полное наименование должности	подпись	инициалы, фамилия

М.П.

КАДАСТРОВЫЙ ПЛАН ТЕРРИТОРИИ

Лист № 152	раздела 10	Всего листов раздела 10: 202	Всего разделов: 9	Всего листов: 2092
------------	------------	------------------------------	-------------------	--------------------

"14" января 2020 г. № 23/ИСХ/20-28715

Номер кадастрового квартала: 23:43:0118001

Номер п/п	Реестровый номер	Обозначение характерных точек	Координаты		Описание закрепления на местности	Метод определения координат и средняя квадратическая погрешность положения характерной точки (Mt), м	Система координат
			X	Y			
1	2	3	4	5	6	7	8
3622	20346252	1.592	492426.64	1392316.56		Картометрический метод 2.50	МСК 23, зона 1
3623	20346252	1.593	492411.20	1392368.82		Картометрический метод 2.50	МСК 23, зона 1
3624	20346252	1.594	492397.86	1392418.89		Картометрический метод 2.50	МСК 23, зона 1
3625	20346252	1.595	492379.69	1392482.95		Картометрический метод 2.50	МСК 23, зона 1
3626	20346252	1.596	492359.49	1392559.03		Картометрический метод 2.50	МСК 23, зона 1
3627	20346252	1.597	492349.81	1392596.84		Картометрический метод 2.50	МСК 23, зона 1
3628	20346252	1.598	492333.06	1392655.41		Картометрический метод 2.50	МСК 23, зона 1
3629	20346252	1.599	492315.73	1392724.05		Картометрический метод 2.50	МСК 23, зона 1
3630	20346252	1.600	492294.09	1392800.39		Картометрический метод 2.50	МСК 23, зона 1
3631	20346252	1.601	492275.81	1392868.42		Картометрический метод 2.50	МСК 23, зона 1
3632	20346252	1.602	492254.29	1392950.50		Картометрический метод 2.50	МСК 23, зона 1
3633	20346252	1.603	492233.74	1393025.17		Картометрический метод 2.50	МСК 23, зона 1
3634	20346252	1.604	492214.38	1393105.61		Картометрический метод 2.50	МСК 23, зона 1
3635	20346252	1.605	492193.58	1393194.62		Картометрический метод 2.50	МСК 23, зона 1
3636	20346252	1.606	492171.73	1393282.45		Картометрический метод 2.50	МСК 23, зона 1
3637	20346252	1.607	492163.41	1393324.86		Картометрический метод 2.50	МСК 23, зона 1
3638	20346252	1.608	492140.09	1393402.66		Картометрический метод 2.50	МСК 23, зона 1
3639	20346252	1.609	492093.30	1393576.31		Картометрический метод 2.50	МСК 23, зона 1
3640	20346252	1.610	492050.86	1393726.79		Картометрический метод 2.50	МСК 23, зона 1
3641	20346252	1.611	492025.17	1393825.19		Картометрический метод 2.50	МСК 23, зона 1
3642	20346252	1.612	492007.37	1393894.06		Картометрический метод 2.50	МСК 23, зона 1
3643	20346252	1.613	491988.43	1393961.85		Картометрический метод 2.50	МСК 23, зона 1
3644	20346252	1.614	491976.24	1394010.30		Картометрический метод 2.50	МСК 23, зона 1
3645	20346252	1.615	491965.80	1394051.21		Картометрический метод 2.50	МСК 23, зона 1

Начальник отдела		<u>С. П. Черечеча</u>
полное наименование должности	подпись	инициалы, фамилия

М.П.

КАДАСТРОВЫЙ ПЛАН ТЕРРИТОРИИ

Лист № 153	раздела 10	Всего листов раздела 10: 202	Всего разделов: 9	Всего листов: 2092
------------	------------	------------------------------	-------------------	--------------------

"14" января 2020 г. № 23/ИСХ/20-28715

Номер кадастрового квартала: 23:43:0118001

Номер п/п	Реестровый номер	Обозначение характерных точек	Координаты		Описание закрепления на местности	Метод определения координат и средняя квадратическая погрешность положения характерной точки (Mt), м	Система координат
			X	Y			
1	2	3	4	5	6	7	8
3646	20346252	1.616	491957.85	1394082.37		Картометрический метод 2.50	МСК 23, зона 1
3647	20346252	1.617	491940.60	1394146.10		Картометрический метод 2.50	МСК 23, зона 1
3648	20346252	1.618	491924.90	1394210.48		Картометрический метод 2.50	МСК 23, зона 1
3649	20346252	1.619	491912.88	1394258.72		Картометрический метод 2.50	МСК 23, зона 1
3650	20346252	1.620	491903.30	1394300.66		Картометрический метод 2.50	МСК 23, зона 1
3651	20346252	1.621	491891.38	1394346.60		Картометрический метод 2.50	МСК 23, зона 1
3652	20346252	1.622	491880.13	1394395.73		Картометрический метод 2.50	МСК 23, зона 1
3653	20346252	1.623	491866.33	1394452.12		Картометрический метод 2.50	МСК 23, зона 1
3654	20346252	1.624	491853.33	1394505.20		Картометрический метод 2.50	МСК 23, зона 1
3655	20346252	1.625	491832.41	1394589.31		Картометрический метод 2.50	МСК 23, зона 1
3656	20346252	1.626	491817.52	1394652.44		Картометрический метод 2.50	МСК 23, зона 1
3657	20346252	1.627	491805.75	1394697.69		Картометрический метод 2.50	МСК 23, зона 1
3658	20346252	1.628	491786.35	1394771.54		Картометрический метод 2.50	МСК 23, зона 1
3659	20346252	1.629	491758.97	1394869.48		Картометрический метод 2.50	МСК 23, зона 1
3660	20346252	1.630	491732.12	1394968.50		Картометрический метод 2.50	МСК 23, зона 1
3661	20346252	1.631	491711.09	1395047.74		Картометрический метод 2.50	МСК 23, зона 1
3662	20346252	1.632	491687.65	1395129.77		Картометрический метод 2.50	МСК 23, зона 1
3663	20346252	1.633	491665.21	1395208.30		Картометрический метод 2.50	МСК 23, зона 1
3664	20346252	1.634	491643.10	1395288.33		Картометрический метод 2.50	МСК 23, зона 1
3665	20346252	1.635	491621.49	1395354.95		Картометрический метод 2.50	МСК 23, зона 1
3666	20346252	1.636	491634.62	1395361.77		Картометрический метод 2.50	МСК 23, зона 1
3667	20346252	1.637	491629.47	1395372.16		Картометрический метод 2.50	МСК 23, зона 1
3668	20346252	1.638	491629.23	1395372.14		Картометрический метод 2.50	МСК 23, зона 1
3669	20346252	1.639	491600	1395480.50		Картометрический метод 2.50	МСК 23, зона 1

Начальник отдела		<u>С. П. Черечеча</u>
полное наименование должности	подпись	инициалы, фамилия

М.П.

КАДАСТРОВЫЙ ПЛАН ТЕРРИТОРИИ

Лист № 154	раздела 10	Всего листов раздела 10: 202	Всего разделов: 9	Всего листов: 2092
------------	------------	------------------------------	-------------------	--------------------

"14" января 2020 г. № 23/ИСХ/20-28715

Номер кадастрового квартала: 23:43:0118001

Номер п/п	Реестровый номер	Обозначение характерных точек	Координаты		Описание закрепления на местности	Метод определения координат и средняя квадратическая погрешность положения характерной точки (Mt), м	Система координат
			X	Y			
1	2	3	4	5	6	7	8
3670	20346252	1.640	491599.98	1395480.48		Картометрический метод 2.50	МСК 23, зона 1
3671	20346252	1.641	490865.45	1395100		Картометрический метод 2.50	МСК 23, зона 1
3672	20346252	1.642	490866.45	1395086.04		Картометрический метод 2.50	МСК 23, зона 1
3673	20346252	1.643	490312.02	1394787.54		Картометрический метод 2.50	МСК 23, зона 1
3674	20346252	1.644	490311.06	1394789.14		Картометрический метод 2.50	МСК 23, зона 1
3675	20346252	1.645	490306.33	1394786.33		Картометрический метод 2.50	МСК 23, зона 1
3676	20346252	1.646	490295.43	1394806.55		Картометрический метод 2.50	МСК 23, зона 1
3677	20346252	1.647	490041.46	1394652.97		Картометрический метод 2.50	МСК 23, зона 1
3678	20346252	1.648	489982.46	1394655.03		Картометрический метод 2.50	МСК 23, зона 1
3679	20346252	1.649	489770.83	1394536.03		Картометрический метод 2.50	МСК 23, зона 1
3680	20346252	1.650	489499.01	1394359.63		Картометрический метод 2.50	МСК 23, зона 1
3681	20346252	1.651	489503.72	1394432.70		Картометрический метод 2.50	МСК 23, зона 1
3682	20346252	1.652	489501.74	1394456.25		Картометрический метод 2.50	МСК 23, зона 1
3683	20346252	1.653	489496.59	1394542.67		Картометрический метод 2.50	МСК 23, зона 1
3684	20346252	1.654	489497.29	1394587.63		Картометрический метод 2.50	МСК 23, зона 1
3685	20346252	1.655	489452.77	1394587.81		Картометрический метод 2.50	МСК 23, зона 1
3686	20346252	1.656	489434.54	1394587.71		Картометрический метод 2.50	МСК 23, зона 1
3687	20346252	1.657	489416.60	1394588.04		Картометрический метод 2.50	МСК 23, зона 1
3688	20346252	1.658	489415.76	1394588.04		Картометрический метод 2.50	МСК 23, зона 1
3689	20346252	1.659	489415.74	1394586.78		Картометрический метод 2.50	МСК 23, зона 1
3690	20346252	1.660	489406.87	1394586.96		Картометрический метод 2.50	МСК 23, зона 1
3691	20346252	1.661	489397.21	1394587.16		Картометрический метод 2.50	МСК 23, зона 1
3692	20346252	1.662	489361.46	1394588.26		Картометрический метод 2.50	МСК 23, зона 1
3693	20346252	1.663	489351.28	1394588.01		Картометрический метод 2.50	МСК 23, зона 1

Начальник отдела		<u>С. П. Черечеча</u>
полное наименование должности	подпись	инициалы, фамилия

М.П.

КАДАСТРОВЫЙ ПЛАН ТЕРРИТОРИИ

Лист № 155	раздела 10	Всего листов раздела 10: 202	Всего разделов: 9	Всего листов: 2092
------------	------------	------------------------------	-------------------	--------------------

"14" января 2020 г. № 23/ИСХ/20-28715

Номер кадастрового квартала: 23:43:0118001

Номер п/п	Реестровый номер	Обозначение характерных точек	Координаты		Описание закрепления на местности	Метод определения координат и средняя квадратическая погрешность положения характерной точки (Mt), м	Система координат
			X	Y			
1	2	3	4	5	6	7	8
3694	20346252	1.664	489344.09	1394587.82		Картометрический метод 2.50	МСК 23, зона 1
3695	20346252	1.665	489308.97	1394587.98		Картометрический метод 2.50	МСК 23, зона 1
3696	20346252	1.666	489309.87	1394717.93		Картометрический метод 2.50	МСК 23, зона 1
3697	20346252	1.667	489233.94	1394719.64		Картометрический метод 2.50	МСК 23, зона 1
3698	20346252	1.668	489066.42	1394723.42		Картометрический метод 2.50	МСК 23, зона 1
3699	20346252	1.669	489013.69	1394724.09		Картометрический метод 2.50	МСК 23, зона 1
3700	20346252	1.670	488286.20	1394740.50		Картометрический метод 2.50	МСК 23, зона 1
3701	20346252	1.671	487447.60	1394759.40		Картометрический метод 2.50	МСК 23, зона 1
3702	20346252	1.672	487127.13	1394766.90		Картометрический метод 2.50	МСК 23, зона 1
3703	20346252	1.673	487003.62	1394769.75		Картометрический метод 2.50	МСК 23, зона 1
3704	20346252	1.674	486980.07	1394770.30		Картометрический метод 2.50	МСК 23, зона 1
3705	20346252	1.675	486130.81	1394790.15		Картометрический метод 2.50	МСК 23, зона 1
3706	20346252	1.676	485758.60	1394798.91		Картометрический метод 2.50	МСК 23, зона 1
3707	20346252	1.677	485709.19	1394800.03		Картометрический метод 2.50	МСК 23, зона 1
3708	20346252	1.678	485726.78	1395471.43		Картометрический метод 2.50	МСК 23, зона 1
3709	20346252	1.679	485745.22	1396175.36		Картометрический метод 2.50	МСК 23, зона 1
3710	20346252	1.680	485763.57	1396875.59		Картометрический метод 2.50	МСК 23, зона 1
3711	20346252	1.681	485763.67	1396880.58		Картометрический метод 2.50	МСК 23, зона 1
3712	20346252	1.682	485790.34	1398401.65		Картометрический метод 2.50	МСК 23, зона 1
3713	20346252	1.683	485822.64	1400246.41		Картометрический метод 2.50	МСК 23, зона 1
3714	20346252	1.684	485823.58	1400246.33		Картометрический метод 2.50	МСК 23, зона 1
3715	20346252	1.685	485825.32	1400328.67		Картометрический метод 2.50	МСК 23, зона 1
3716	20346252	1.686	485824.08	1400328.77		Картометрический метод 2.50	МСК 23, зона 1
3717	20346252	1.687	485832.24	1400794.66		Картометрический метод 2.50	МСК 23, зона 1

Начальник отдела		<u>С. П. Черечеча</u>
полное наименование должности	подпись	инициалы, фамилия

М.П.

КАДАСТРОВЫЙ ПЛАН ТЕРРИТОРИИ

Лист № 156	раздела 10	Всего листов раздела 10: 202	Всего разделов: 9	Всего листов: 2092
------------	------------	------------------------------	-------------------	--------------------

"14" января 2020 г. № 23/ИСХ/20-28715

Номер кадастрового квартала: 23:43:0118001

Номер п/п	Реестровый номер	Обозначение характерных точек	Координаты		Описание закрепления на местности	Метод определения координат и средняя квадратическая погрешность положения характерной точки (Mt), м	Система координат
			X	Y			
1	2	3	4	5	6	7	8
3718	20346252	1.688	485832.30	1400798.09		Картометрический метод 2.50	МСК 23, зона 1
3719	20346252	1.689	487634	1400755.50		Картометрический метод 2.50	МСК 23, зона 1
3720	20346252	1.690	488133.90	1400744		Картометрический метод 2.50	МСК 23, зона 1
3721	20346252	1.691	488564.44	1400733.69		Картометрический метод 2.50	МСК 23, зона 1
3722	20346252	1.692	488582.35	1400726.83		Картометрический метод 2.50	МСК 23, зона 1
3723	20346252	1.693	488622.42	1400724.77		Картометрический метод 2.50	МСК 23, зона 1
3724	20346252	1.694	488634.43	1400732.02		Картометрический метод 2.50	МСК 23, зона 1
3725	20346252	1.695	488635.40	1400732		Картометрический метод 2.50	МСК 23, зона 1
3726	20346252	1.696	488655.20	1401731.60		Картометрический метод 2.50	МСК 23, зона 1
3727	20346252	1.697	488676.77	1402664.97		Картометрический метод 2.50	МСК 23, зона 1
3728	20346252	1.698	488677.06	1402677.66		Картометрический метод 2.50	МСК 23, зона 1
3729	20346252	1.699	488677.50	1402696.47		Картометрический метод 2.50	МСК 23, зона 1
3730	20346252	1.700	488678.30	1402731.50		Картометрический метод 2.50	МСК 23, зона 1
3731	20346252	1.701	488701.90	1403731.40		Картометрический метод 2.50	МСК 23, зона 1
3732	20346252	1.702	488725	1404732.09		Картометрический метод 2.50	МСК 23, зона 1
3733	20346252	1.703	489721.30	1404705.80		Картометрический метод 2.50	МСК 23, зона 1
3734	20346252	1.704	489755.10	1405711.40		Картометрический метод 2.50	МСК 23, зона 1
3735	20346252	1.705	489771.98	1406249.43		Картометрический метод 2.50	МСК 23, зона 1
3736	20346252	1.706	489801.41	1406722.61		Картометрический метод 2.50	МСК 23, зона 1
3737	20346252	1.707	489814.71	1406951.72		Картометрический метод 2.50	МСК 23, зона 1
3738	20346252	1.708	489818.70	1407050.28		Картометрический метод 2.50	МСК 23, зона 1
3739	20346252	1.709	489831.05	1407355.48		Картометрический метод 2.50	МСК 23, зона 1
3740	20346252	1.710	489831.36	1407379.48		Картометрический метод 2.50	МСК 23, зона 1
3741	20346252	1.711	489854.24	1407907.47		Картометрический метод 2.50	МСК 23, зона 1

Начальник отдела		<u>С. П. Черечеча</u>
полное наименование должности	подпись	инициалы, фамилия

М.П.

КАДАСТРОВЫЙ ПЛАН ТЕРРИТОРИИ

Лист № 157	раздела 10	Всего листов раздела 10: 202	Всего разделов: 9	Всего листов: 2092
------------	------------	------------------------------	-------------------	--------------------

"14" января 2020 г. № 23/ИСХ/20-28715

Номер кадастрового квартала: 23:43:0118001

Номер п/п	Реестровый номер	Обозначение характерных точек	Координаты		Описание закрепления на местности	Метод определения координат и средняя квадратическая погрешность положения характерной точки (Mt), м	Система координат
			X	Y			
1	2	3	4	5	6	7	8
3742	20346252	1.712	489854.89	1407922.45		Картометрический метод 2.50	МСК 23, зона 1
3743	20346252	1.713	489854	1408171.27		Картометрический метод 2.50	МСК 23, зона 1
3744	20346252	1.714	489841.44	1408193.81		Картометрический метод 2.50	МСК 23, зона 1
3745	20346252	1.715	489847.25	1408626.70		Картометрический метод 2.50	МСК 23, зона 1
3746	20346252	1.716	489846.24	1408682.89		Картометрический метод 2.50	МСК 23, зона 1
3747	20346252	1.717	489845.99	1408700.91		Картометрический метод 2.50	МСК 23, зона 1
3748	20346252	1.718	489843.94	1409233.17		Картометрический метод 2.50	МСК 23, зона 1
3749	20346252	1.719	489850.37	1409543.27		Картометрический метод 2.50	МСК 23, зона 1
3750	20346252	1.720	489853.19	1409680.24		Картометрический метод 2.50	МСК 23, зона 1
3751	20346252	1.721	489853.61	1409693.80		Картометрический метод 2.50	МСК 23, зона 1
3752	20346252	1.722	489852.71	1409693.83		Картометрический метод 2.50	МСК 23, зона 1
3753	20346252	1.723	489844.43	1409694.14		Картометрический метод 2.50	МСК 23, зона 1
3754	20346252	1.724	489241.45	1409715.67		Картометрический метод 2.50	МСК 23, зона 1
3755	20346252	1.725	488882.15	1409726.53		Картометрический метод 2.50	МСК 23, зона 1
3756	20346252	1.726	488881.09	1409726.56		Картометрический метод 2.50	МСК 23, зона 1
3757	20346252	1.727	488879.09	1409726.62		Картометрический метод 2.50	МСК 23, зона 1
3758	20346252	1.728	488859.08	1409727.23		Картометрический метод 2.50	МСК 23, зона 1
3759	20346252	1.729	488853.55	1409727.39		Картометрический метод 2.50	МСК 23, зона 1
3760	20346252	1.730	488843.73	1409727.69		Картометрический метод 2.50	МСК 23, зона 1
3761	20346252	1.731	488500.98	1409733.89		Картометрический метод 2.50	МСК 23, зона 1
3762	20346252	1.732	488134.12	1409740.43		Картометрический метод 2.50	МСК 23, зона 1
3763	20346252	1.733	487911.65	1409742.90		Картометрический метод 2.50	МСК 23, зона 1
3764	20346252	1.734	487864.86	1409743.77		Картометрический метод 2.50	МСК 23, зона 1
3765	20346252	1.735	487864.22	1409728.98		Картометрический метод 2.50	МСК 23, зона 1

Начальник отдела		<u>С. П. Черечеча</u>
полное наименование должности	подпись	инициалы, фамилия

М.П.

КАДАСТРОВЫЙ ПЛАН ТЕРРИТОРИИ

Лист № 158	раздела 10	Всего листов раздела 10: 202	Всего разделов: 9	Всего листов: 2092
------------	------------	------------------------------	-------------------	--------------------

"14" января 2020 г. № 23/ИСХ/20-28715

Номер кадастрового квартала: 23:43:0118001

Номер п/п	Реестровый номер	Обозначение характерных точек	Координаты		Описание закрепления на местности	Метод определения координат и средняя квадратическая погрешность положения характерной точки (Mt), м	Система координат
			X	Y			
1	2	3	4	5	6	7	8
3766	20346252	1.736	487852	1409317.56		Картометрический метод 2.50	МСК 23, зона 1
3767	20346252	1.737	487657.33	1409327.02		Картометрический метод 2.50	МСК 23, зона 1
3768	20346252	1.738	487559.66	1409330.79		Картометрический метод 2.50	МСК 23, зона 1
3769	20346252	1.739	487538.27	1409331.74		Картометрический метод 2.50	МСК 23, зона 1
3770	20346252	1.740	487517.19	1409331.46		Картометрический метод 2.50	МСК 23, зона 1
3771	20346252	1.741	487449.59	1409331.34		Картометрический метод 2.50	МСК 23, зона 1
3772	20346252	1.742	487317.17	1409332.10		Картометрический метод 2.50	МСК 23, зона 1
3773	20346252	1.743	487264.17	1409293.40		Картометрический метод 2.50	МСК 23, зона 1
3774	20346252	1.744	487214.19	1409276.41		Картометрический метод 2.50	МСК 23, зона 1
3775	20346252	1.745	487094.80	1409172		Картометрический метод 2.50	МСК 23, зона 1
3776	20346252	1.746	486870	1408730		Картометрический метод 2.50	МСК 23, зона 1
3777	20346252	1.747	486760.90	1408805.60		Картометрический метод 2.50	МСК 23, зона 1
3778	20346252	1.748	486740.73	1408816.01		Картометрический метод 2.50	МСК 23, зона 1
3779	20346252	1.749	486524.27	1408927.75		Картометрический метод 2.50	МСК 23, зона 1
3780	20346252	1.750	486473.47	1408950.61		Картометрический метод 2.50	МСК 23, зона 1
3781	20346252	1.751	486324.36	1409027.53		Картометрический метод 2.50	МСК 23, зона 1
3782	20346252	1.752	485979.92	1409202.57		Картометрический метод 2.50	МСК 23, зона 1
3783	20346252	1.753	485764.93	1409319.66		Картометрический метод 2.50	МСК 23, зона 1
3784	20346252	1.754	485762.10	1409321.20		Картометрический метод 2.50	МСК 23, зона 1
3785	20346252	1.755	485761.70	1409321.41		Картометрический метод 2.50	МСК 23, зона 1
3786	20346252	1.756	485712.58	1409347.36		Картометрический метод 2.50	МСК 23, зона 1
3787	20346252	1.757	485196.80	1409622.07		Картометрический метод 2.50	МСК 23, зона 1
3788	20346252	1.758	484909.62	1409773.35		Картометрический метод 2.50	МСК 23, зона 1
3789	20346252	1.759	484886.77	1409782.99		Картометрический метод 2.50	МСК 23, зона 1

Начальник отдела		<u>С. П. Черечеча</u>
полное наименование должности	подпись	инициалы, фамилия

М.П.

КАДАСТРОВЫЙ ПЛАН ТЕРРИТОРИИ

Лист № 159	раздела 10	Всего листов раздела 10: 202	Всего разделов: 9	Всего листов: 2092
------------	------------	------------------------------	-------------------	--------------------

"14" января 2020 г. № 23/ИСХ/20-28715

Номер кадастрового квартала: 23:43:0118001

Номер п/п	Реестровый номер	Обозначение характерных точек	Координаты		Описание закрепления на местности	Метод определения координат и средняя квадратическая погрешность положения характерной точки (Mt), м	Система координат
			X	Y			
1	2	3	4	5	6	7	8
3790	20346252	1.760	484825.37	1409820.67		Картометрический метод 2.50	МСК 23, зона 1
3791	20346252	1.761	484804.08	1409836.03		Картометрический метод 2.50	МСК 23, зона 1
3792	20346252	1.762	484791.48	1409846		Картометрический метод 2.50	МСК 23, зона 1
3793	20346252	1.763	484771.96	1409857.85		Картометрический метод 2.50	МСК 23, зона 1
3794	20346252	1.764	484718.85	1409886.27		Картометрический метод 2.50	МСК 23, зона 1
3795	20346252	1.765	484659.51	1409918.95		Картометрический метод 2.50	МСК 23, зона 1
3796	20346252	1.766	484579.47	1409961.85		Картометрический метод 2.50	МСК 23, зона 1
3797	20346252	1.767	484489.21	1410009.23		Картометрический метод 2.50	МСК 23, зона 1
3798	20346252	1.768	484399.38	1410059.04		Картометрический метод 2.50	МСК 23, зона 1
3799	20346252	1.769	484315.78	1410103.96		Картометрический метод 2.50	МСК 23, зона 1
3800	20346252	1.770	484233.07	1410150.67		Картометрический метод 2.50	МСК 23, зона 1
3801	20346252	1.771	484176.36	1410185.36		Картометрический метод 2.50	МСК 23, зона 1
3802	20346252	1.772	484127.53	1410213.11		Картометрический метод 2.50	МСК 23, зона 1
3803	20346252	1.773	484077.01	1410239.79		Картометрический метод 2.50	МСК 23, зона 1
3804	20346252	1.774	484033.73	1410264.43		Картометрический метод 2.50	МСК 23, зона 1
3805	20346252	1.775	483965.69	1410300.66		Картометрический метод 2.50	МСК 23, зона 1
3806	20346252	1.776	483878.54	1410346.90		Картометрический метод 2.50	МСК 23, зона 1
3807	20346252	1.777	483791.16	1410393.60		Картометрический метод 2.50	МСК 23, зона 1
3808	20346252	1.778	483739.27	1410421.65		Картометрический метод 2.50	МСК 23, зона 1
3809	20346252	1.779	483701.11	1410426.67		Картометрический метод 2.50	МСК 23, зона 1
3810	20346252	1.780	483669	1410439.80		Картометрический метод 2.50	МСК 23, зона 1
3811	20346252	1.781	483582.56	1410487.10		Картометрический метод 2.50	МСК 23, зона 1
3812	20346252	1.782	483502.45	1410392.63		Картометрический метод 2.50	МСК 23, зона 1
3813	20346252	1.783	483400.52	1410311.80		Картометрический метод 2.50	МСК 23, зона 1

Начальник отдела		<u>С. П. Черечеча</u>
полное наименование должности	подпись	инициалы, фамилия

М.П.

КАДАСТРОВЫЙ ПЛАН ТЕРРИТОРИИ

Лист № 160	раздела 10	Всего листов раздела 10: 202	Всего разделов: 9	Всего листов: 2092
------------	------------	------------------------------	-------------------	--------------------

"14" января 2020 г. № 23/ИСХ/20-28715

Номер кадастрового квартала: 23:43:0118001

Номер п/п	Реестровый номер	Обозначение характерных точек	Координаты		Описание закрепления на местности	Метод определения координат и средняя квадратическая погрешность положения характерной точки (Mt), м	Система координат
			X	Y			
1	2	3	4	5	6	7	8
3814	20346252	1.784	483302.44	1410240.60		Картометрический метод 2.50	МСК 23, зона 1
3815	20346252	1.785	483206.28	1410190.56		Картометрический метод 2.50	МСК 23, зона 1
3816	20346252	1.786	483088.97	1410165.54		Картометрический метод 2.50	МСК 23, зона 1
3817	20346252	1.787	482773.91	1410110.73		Картометрический метод 2.50	МСК 23, зона 1
3818	20346252	1.788	482548.90	1410058.77		Картометрический метод 2.50	МСК 23, зона 1
3819	20346252	1.789	482339.28	1409974.09		Картометрический метод 2.50	МСК 23, зона 1
3820	20346252	1.790	482237.35	1409908.66		Картометрический метод 2.50	МСК 23, зона 1
3821	20346252	1.791	482079.65	1409764.32		Картометрический метод 2.50	МСК 23, зона 1
3822	20346252	1.792	481871.95	1409631.53		Картометрический метод 2.50	МСК 23, зона 1
3823	20346252	1.793	481779.64	1409575.72		Картометрический метод 2.50	МСК 23, зона 1
3824	20346252	1.794	481585.86	1409401.94		Картометрический метод 2.50	МСК 23, зона 1
3825	20346252	1.795	481435.86	1409332.66		Картометрический метод 2.50	МСК 23, зона 1
3826	20346252	1.796	481278.16	1409280.70		Картометрический метод 2.50	МСК 23, зона 1
3827	20346252	1.797	481143.54	1409274.93		Картометрический метод 2.50	МСК 23, зона 1
3828	20346252	1.798	481060.85	1409296.10		Картометрический метод 2.50	МСК 23, зона 1
3829	20346252	1.799	480899.30	1409298.02		Картометрический метод 2.50	МСК 23, зона 1
3830	20346252	1.800	480801.22	1409280.70		Картометрический метод 2.50	МСК 23, зона 1
3831	20346252	1.801	480705.06	1409226.82		Картометрический метод 2.50	МСК 23, зона 1
3832	20346252	1.802	480585.83	1409107.50		Картометрический метод 2.50	МСК 23, зона 1
3833	20346252	1.803	480262.82	1408756.74		Картометрический метод 2.50	МСК 23, зона 1
3834	20346252	1.804	480087.82	1408512.33		Картометрический метод 2.50	МСК 23, зона 1
3835	20346252	1.805	479957.04	1408316.03		Картометрический метод 2.50	МСК 23, зона 1
3836	20346252	1.806	479822.42	1408036.98		Картометрический метод 2.50	МСК 23, зона 1
3837	20346252	1.807	479557.03	1407438.46		Картометрический метод 2.50	МСК 23, зона 1

Начальник отдела		<u>С. П. Черечеча</u>
полное наименование должности	подпись	инициалы, фамилия

М.П.

КАДАСТРОВЫЙ ПЛАН ТЕРРИТОРИИ

Лист № 161	раздела 10	Всего листов раздела 10: 202	Всего разделов: 9	Всего листов: 2092
------------	------------	------------------------------	-------------------	--------------------

"14" января 2020 г. № 23/ИСХ/20-28715

Номер кадастрового квартала: 23:43:0118001

Номер п/п	Реестровый номер	Обозначение характерных точек	Координаты		Описание закрепления на местности	Метод определения координат и средняя квадратическая погрешность положения характерной точки (Mt), м	Система координат
			X	Y			
1	2	3	4	5	6	7	8
3838	20346252	1.808	479478.18	1407178.66		Картометрический метод 2.50	МСК 23, зона 1
3839	20346252	1.809	479447.41	1406997.76		Картометрический метод 2.50	МСК 23, зона 1
3840	20346252	1.810	479493.57	1406809.16		Картометрический метод 2.50	МСК 23, зона 1
3841	20346252	1.811	479564.72	1406637.88		Картометрический метод 2.50	МСК 23, зона 1
3842	20346252	1.812	479691.65	1406381.92		Картометрический метод 2.50	МСК 23, зона 1
3843	20346252	1.813	479826.23	1406149.18		Картометрический метод 2.50	МСК 23, зона 1
3844	20346252	1.814	479858.92	1406051.03		Картометрический метод 2.50	МСК 23, зона 1
3845	20346252	1.815	479843.54	1405958.65		Картометрический метод 2.50	МСК 23, зона 1
3846	20346252	1.816	479793.53	1405891.30		Картометрический метод 2.50	МСК 23, зона 1
3847	20346252	1.817	479745.46	1405872.05		Картометрический метод 2.50	МСК 23, зона 1
3848	20346252	1.818	479672.38	1405860.50		Картометрический метод 2.50	МСК 23, зона 1
3849	20346252	1.819	479585.83	1405866.28		Картометрический метод 2.50	МСК 23, зона 1
3850	20346252	1.820	479326.93	1405897.13		Картометрический метод 2.50	МСК 23, зона 1
3851	20346252	1.821	479138.46	1405924.07		Картометрический метод 2.50	МСК 23, зона 1
3852	20346252	1.822	478949.99	1405989.51		Картометрический метод 2.50	МСК 23, зона 1
3853	20346252	1.823	478823.06	1406045.32		Картометрический метод 2.50	МСК 23, зона 1
3854	20346252	1.824	478753.83	1406062.64		Картометрический метод 2.50	МСК 23, зона 1
3855	20346252	1.825	478665.37	1406066.49		Картометрический метод 2.50	МСК 23, зона 1
3856	20346252	1.826	478586.52	1406041.47		Картометрический метод 2.50	МСК 23, зона 1
3857	20346252	1.827	478494.21	1405991.43		Картометрический метод 2.50	МСК 23, зона 1
3858	20346252	1.828	478394.20	1405920.22		Картометрический метод 2.50	МСК 23, зона 1
3859	20346252	1.829	478311.51	1405833.62		Картометрический метод 2.50	МСК 23, зона 1
3860	20346252	1.830	478226.89	1405702.76		Картометрический метод 2.50	МСК 23, зона 1
3861	20346252	1.831	478121.12	1405516.08		Картометрический метод 2.50	МСК 23, зона 1

Начальник отдела		<u>С. П. Черечеча</u>
полное наименование должности	подпись	инициалы, фамилия

М.П.

КАДАСТРОВЫЙ ПЛАН ТЕРРИТОРИИ

Лист № 162	раздела 10	Всего листов раздела 10: 202	Всего разделов: 9	Всего листов: 2092
------------	------------	------------------------------	-------------------	--------------------

"14" января 2020 г. № 23/ИСХ/20-28715

Номер кадастрового квартала: 23:43:0118001

Номер п/п	Реестровый номер	Обозначение характерных точек	Координаты		Описание закрепления на местности	Метод определения координат и средняя квадратическая погрешность положения характерной точки (Мт), м	Система координат
			X	Y			
1	2	3	4	5	6	7	8
3862	20346252	1.832	478053.95	1405334.64		Картометрический метод 2.50	МСК 23, зона 1
3863	20346252	1.833	478011.64	1405126.79		Картометрический метод 2.50	МСК 23, зона 1
3864	20346252	1.834	478005.87	1404870.83		Картометрический метод 2.50	МСК 23, зона 1
3865	20346252	1.835	478019.33	1404689.93		Картометрический метод 2.50	МСК 23, зона 1
3866	20346252	1.836	478111.64	1404432.05		Картометрический метод 2.50	МСК 23, зона 1
3867	20346252	1.837	478175.11	1404237.68		Картометрический метод 2.50	МСК 23, зона 1
3868	20346252	1.838	478180.87	1404168.39		Картометрический метод 2.50	МСК 23, зона 1
3869	20346252	1.839	478178.95	1404095.26		Картометрический метод 2.50	МСК 23, зона 1
3870	20346252	1.840	478150.10	1404006.74		Картометрический метод 2.50	МСК 23, зона 1
3871	20346252	1.841	478055.87	1403895.12		Картометрический метод 2.50	МСК 23, зона 1
3872	20346252	1.842	477975.10	1403810.44		Картометрический метод 2.50	МСК 23, зона 1
3873	20346252	1.843	477830.86	1403718.06		Картометрический метод 2.50	МСК 23, зона 1
3874	20346252	1.844	477690.47	1403635.31		Картометрический метод 2.50	МСК 23, зона 1
3875	20346252	1.845	477345.78	1403479.29		Картометрический метод 2.50	МСК 23, зона 1
3876	20346252	1.846	477113.08	1403369.59		Картометрический метод 2.50	МСК 23, зона 1
3877	20346252	1.847	476932.30	1403257.97		Картометрический метод 2.50	МСК 23, зона 1
3878	20346252	1.848	476795.76	1403154.05		Картометрический метод 2.50	МСК 23, зона 1
3879	20346252	1.849	476724.60	1403042.43		Картометрический метод 2.50	МСК 23, зона 1
3880	20346252	1.850	476668.83	1402913.49		Картометрический метод 2.50	МСК 23, зона 1
3881	20346252	1.851	476603.44	1402767.23		Картометрический метод 2.50	МСК 23, зона 1
3882	20346252	1.852	476549.59	1402553.61		Картометрический метод 2.50	МСК 23, зона 1
3883	20346252	1.853	476555.36	1402326.52		Картометрический метод 2.50	МСК 23, зона 1
3884	20346252	1.854	476605.37	1402143.69		Картометрический метод 2.50	МСК 23, зона 1
3885	20346252	1.855	476730.37	1401914.68		Картометрический метод 2.50	МСК 23, зона 1

Начальник отдела		<u>С. П. Черечеча</u>
полное наименование должности	подпись	инициалы, фамилия

М.П.

КАДАСТРОВЫЙ ПЛАН ТЕРРИТОРИИ

Лист № 163	раздела 10	Всего листов раздела 10: 202	Всего разделов: 9	Всего листов: 2092
------------	------------	------------------------------	-------------------	--------------------

"14" января 2020 г. № 23/ИСХ/20-28715

Номер кадастрового квартала: 23:43:0118001

Номер п/п	Реестровый номер	Обозначение характерных точек	Координаты		Описание закрепления на местности	Метод определения координат и средняя квадратическая погрешность положения характерной точки (Мт), м	Система координат
			X	Y			
1	2	3	4	5	6	7	8
3886	20346252	1.856	476855.82	1401823.09		Картометрический метод 2.50	МСК 23, зона 1
3887	20346252	1.857	477026.98	1401751.88		Картометрический метод 2.50	МСК 23, зона 1
3888	20346252	1.858	477263.53	1401744.18		Картометрический метод 2.50	МСК 23, зона 1
3889	20346252	1.859	477407.76	1401769.20		Картометрический метод 2.50	МСК 23, зона 1
3890	20346252	1.860	477686.62	1401898.14		Картометрический метод 2.50	МСК 23, зона 1
3891	20346252	1.861	477863.55	1402015.54		Картометрический метод 2.50	МСК 23, зона 1
3892	20346252	1.862	478028.94	1402131.01		Картометрический метод 2.50	МСК 23, зона 1
3893	20346252	1.863	478088.66	1402144.48		Картометрический метод 2.50	МСК 23, зона 1
3894	20346252	1.864	478169.43	1402121.38		Картометрический метод 2.50	МСК 23, зона 1
3895	20346252	1.865	478227.13	1402054.03		Картометрический метод 2.50	МСК 23, зона 1
3896	20346252	1.866	478229.05	1402007.84		Картометрический метод 2.50	МСК 23, зона 1
3897	20346252	1.867	478207.89	1401942.40		Картометрический метод 2.50	МСК 23, зона 1
3898	20346252	1.868	478077.12	1401796.14		Картометрический метод 2.50	МСК 23, зона 1
3899	20346252	1.869	477909.81	1401615.24		Картометрический метод 2.50	МСК 23, зона 1
3900	20346252	1.870	477759.80	1401461.28		Картометрический метод 2.50	МСК 23, зона 1
3901	20346252	1.871	477654.03	1401392		Картометрический метод 2.50	МСК 23, зона 1
3902	20346252	1.872	477367.48	1401270.76		Картометрический метод 2.50	МСК 23, зона 1
3903	20346252	1.873	477138.63	1401203.40		Картометрический метод 2.50	МСК 23, зона 1
3904	20346252	1.874	476961.70	1401151.44		Картометрический метод 2.50	МСК 23, зона 1
3905	20346252	1.875	476754	1401130.27		Картометрический метод 2.50	МСК 23, зона 1
3906	20346252	1.876	476444.58	1401104.61		Картометрический метод 2.50	МСК 23, зона 1
3907	20346252	1.877	476084.96	1401160.42		Картометрический метод 2.50	МСК 23, зона 1
3908	20346252	1.878	475865.72	1401185.44		Картометрический метод 2.50	МСК 23, зона 1
3909	20346252	1.879	475663.79	1401170.04		Картометрический метод 2.50	МСК 23, зона 1

Начальник отдела		<u>С. П. Черечеча</u>
полное наименование должности	подпись	инициалы, фамилия

М.П.

КАДАСТРОВЫЙ ПЛАН ТЕРРИТОРИИ

Лист № 164	раздела 10	Всего листов раздела 10: 202	Всего разделов: 9	Всего листов: 2092
------------	------------	------------------------------	-------------------	--------------------

"14" января 2020 г. № 23/ИСХ/20-28715

Номер кадастрового квартала: 23:43:0118001

Номер п/п	Реестровый номер	Обозначение характерных точек	Координаты		Описание закрепления на местности	Метод определения координат и средняя квадратическая погрешность положения характерной точки (Мт), м	Система координат
			X	Y			
1	2	3	4	5	6	7	8
3910	20346252	1.880	475427.24	1401106.53		Картометрический метод 2.50	МСК 23, зона 1
3911	20346252	1.881	475356.08	1401075.74		Картометрический метод 2.50	МСК 23, зона 1
3912	20346252	1.882	475190.11	1400947.19		Картометрический метод 2.50	МСК 23, зона 1
3913	20346252	1.883	475082.48	1400774.84		Картометрический метод 2.50	МСК 23, зона 1
3914	20346252	1.884	475042.50	1400642.51		Картометрический метод 2.50	МСК 23, зона 1
3915	20346252	1.885	475033.27	1400442.47		Картометрический метод 2.50	МСК 23, зона 1
3916	20346252	1.886	475076.33	1400273.21		Картометрический метод 2.50	МСК 23, зона 1
3917	20346252	1.887	475190.11	1400073.17		Картометрический метод 2.50	МСК 23, зона 1
3918	20346252	1.888	475331.58	1399888.52		Картометрический метод 2.50	МСК 23, зона 1
3919	20346252	1.889	475439.22	1399737.72		Картометрический метод 2.50	МСК 23, зона 1
3920	20346252	1.890	475605.29	1399454.59		Картометрический метод 2.50	МСК 23, зона 1
3921	20346252	1.891	475743.68	1399220.70		Картометрический метод 2.50	МСК 23, зона 1
3922	20346252	1.892	475882.07	1398891.40		Картометрический метод 2.50	МСК 23, зона 1
3923	20346252	1.893	475919.14	1398832.01		Картометрический метод 2.50	МСК 23, зона 1
3924	20346252	1.894	475964.46	1398784.22		Картометрический метод 2.50	МСК 23, зона 1
3925	20346252	1.895	476047.74	1398779.32		Картометрический метод 2.50	МСК 23, зона 1
3926	20346252	1.896	476132.23	1398818.53		Картометрический метод 2.50	МСК 23, зона 1
3927	20346252	1.897	476235.11	1398900.62		Картометрический метод 2.50	МСК 23, зона 1
3928	20346252	1.898	476330.19	1398994.57		Картометрический метод 2.50	МСК 23, зона 1
3929	20346252	1.899	476408.73	1399072.18		Картометрический метод 2.50	МСК 23, зона 1
3930	20346252	1.900	476450.48	1399092.70		Картометрический метод 2.50	МСК 23, зона 1
3931	20346252	1.901	476484.55	1399101.29		Картометрический метод 2.50	МСК 23, зона 1
3932	20346252	1.902	476538.91	1399095.92		Картометрический метод 2.50	МСК 23, зона 1
3933	20346252	1.903	476587.15	1399057.62		Картометрический метод 2.50	МСК 23, зона 1

Начальник отдела		<u>С. П. Черечеча</u>
полное наименование должности	подпись	инициалы, фамилия

М.П.

КАДАСТРОВЫЙ ПЛАН ТЕРРИТОРИИ

Лист № 165	раздела 10	Всего листов раздела 10: 202	Всего разделов: 9	Всего листов: 2092
------------	------------	------------------------------	-------------------	--------------------

"14" января 2020 г. № 23/ИСХ/20-28715

Номер кадастрового квартала: 23:43:0118001

Номер п/п	Реестровый номер	Обозначение характерных точек	Координаты		Описание закрепления на местности	Метод определения координат и средняя квадратическая погрешность положения характерной точки (Mt), м	Система координат
			X	Y			
1	2	3	4	5	6	7	8
3934	20346252	1.904	476621.91	1398997.94		Картометрический метод 2.50	МСК 23, зона 1
3935	20346252	1.905	476652.73	1398896.67		Картометрический метод 2.50	МСК 23, зона 1
3936	20346252	1.906	476691.49	1398744.31		Картометрический метод 2.50	МСК 23, зона 1
3937	20346252	1.907	476701.92	1398683.48		Картометрический метод 2.50	МСК 23, зона 1
3938	20346252	1.908	476705.81	1398621.24		Картометрический метод 2.50	МСК 23, зона 1
3939	20346252	1.909	476696.74	1398559		Картометрический метод 2.50	МСК 23, зона 1
3940	20346252	1.910	476664.33	1398505.83		Картометрический метод 2.50	МСК 23, зона 1
3941	20346252	1.911	476612.40	1398449.89		Картометрический метод 2.50	МСК 23, зона 1
3942	20346252	1.912	476546.39	1398378.76		Картометрический метод 2.50	МСК 23, зона 1
3943	20346252	1.913	476356.78	1398249.01		Картометрический метод 2.50	МСК 23, зона 1
3944	20346252	1.914	476282.68	1398221.37		Картометрический метод 2.50	МСК 23, зона 1
3945	20346252	1.915	476214.21	1398195.84		Картометрический метод 2.50	МСК 23, зона 1
3946	20346252	1.916	476101.40	1398177.14		Картометрический метод 2.50	МСК 23, зона 1
3947	20346252	1.917	475987.40	1398158.24		Картометрический метод 2.50	МСК 23, зона 1
3948	20346252	1.918	475799.90	1398111.68		Картометрический метод 2.50	МСК 23, зона 1
3949	20346252	1.919	475669.41	1398061.95		Картометрический метод 2.50	МСК 23, зона 1
3950	20346252	1.920	475551.35	1398049.52		Картометрический метод 2.50	МСК 23, зона 1
3951	20346252	1.921	475481.19	1398055.32		Картометрический метод 2.50	МСК 23, зона 1
3952	20346252	1.922	475392.47	1398070.76		Картометрический метод 2.50	МСК 23, зона 1
3953	20346252	1.923	475307.60	1398078.47		Картометрический метод 2.50	МСК 23, зона 1
3954	20346252	1.924	475273.23	1398078.97		Картометрический метод 2.50	МСК 23, зона 1
3955	20346252	1.925	475199.59	1398093.90		Картометрический метод 2.50	МСК 23, зона 1
3956	20346252	1.926	475130.15	1398124.76		Картометрический метод 2.50	МСК 23, зона 1
3957	20346252	1.927	475062.13	1398139.01		Картометрический метод 2.50	МСК 23, зона 1

Начальник отдела		<u>С. П. Черечеча</u>
полное наименование должности	подпись	инициалы, фамилия

М.П.

КАДАСТРОВЫЙ ПЛАН ТЕРРИТОРИИ

Лист № 166	раздела 10	Всего листов раздела 10: 202	Всего разделов: 9	Всего листов: 2092
------------	------------	------------------------------	-------------------	--------------------

"14" января 2020 г. № 23/ИСХ/20-28715

Номер кадастрового квартала: 23:43:0118001

Номер п/п	Реестровый номер	Обозначение характерных точек	Координаты		Описание закрепления на местности	Метод определения координат и средняя квадратическая погрешность положения характерной точки (Mt), м	Система координат
			X	Y			
1	2	3	4	5	6	7	8
3958	20346252	1.928	474983.56	1398151.76		Картометрический метод 2.50	МСК 23, зона 1
3959	20346252	1.929	474882.30	1398168.16		Картометрический метод 2.50	МСК 23, зона 1
3960	20346252	1.930	474826.36	1398175.87		Картометрический метод 2.50	МСК 23, зона 1
3961	20346252	1.931	474750.67	1398183.45		Картометрический метод 2.50	МСК 23, зона 1
3962	20346252	1.932	474615.36	1398168.06		Картометрический метод 2.50	МСК 23, зона 1
3963	20346252	1.933	474442.60	1398154.92		Картометрический метод 2.50	МСК 23, зона 1
3964	20346252	1.934	474274.59	1398142.13		Картометрический метод 2.50	МСК 23, зона 1
3965	20346252	1.935	473893.24	1398120.58		Картометрический метод 2.50	МСК 23, зона 1
3966	20346252	1.936	473751.78	1398095.96		Картометрический метод 2.50	МСК 23, зона 1
3967	20346252	1.937	473613.38	1398071.34		Картометрический метод 2.50	МСК 23, зона 1
3968	20346252	1.938	473511.90	1398022.10		Картометрический метод 2.50	МСК 23, зона 1
3969	20346252	1.939	473471.92	1397957.47		Картометрический метод 2.50	МСК 23, зона 1
3970	20346252	1.940	473447.31	1397871.30		Картометрический метод 2.50	МСК 23, зона 1
3971	20346252	1.941	473444.24	1397803.60		Картометрический метод 2.50	МСК 23, зона 1
3972	20346252	1.942	473487.29	1397680.50		Картометрический метод 2.50	МСК 23, зона 1
3973	20346252	1.943	473588.78	1397566.63		Картометрический метод 2.50	МСК 23, зона 1
3974	20346252	1.944	473825.58	1397345.05		Картометрический метод 2.50	МСК 23, зона 1
3975	20346252	1.945	474102.37	1397135.78		Картометрический метод 2.50	МСК 23, зона 1
3976	20346252	1.946	474354.55	1397055.76		Картометрический метод 2.50	МСК 23, зона 1
3977	20346252	1.947	474551.37	1397000.37		Картометрический метод 2.50	МСК 23, зона 1
3978	20346252	1.948	474655.93	1396917.27		Картометрический метод 2.50	МСК 23, зона 1
3979	20346252	1.949	474735.89	1396828.03		Картометрический метод 2.50	МСК 23, зона 1
3980	20346252	1.950	474778.95	1396701.85		Картометрический метод 2.50	МСК 23, зона 1
3981	20346252	1.951	474828.15	1396452.57		Картометрический метод 2.50	МСК 23, зона 1

Начальник отдела		<u>С. П. Черечеча</u>
полное наименование должности	подпись	инициалы, фамилия

М.П.

КАДАСТРОВЫЙ ПЛАН ТЕРРИТОРИИ

Лист № 167	раздела 10	Всего листов раздела 10: 202	Всего разделов: 9	Всего листов: 2092
------------	------------	------------------------------	-------------------	--------------------

"14" января 2020 г. № 23/ИСХ/20-28715

Номер кадастрового квартала: 23:43:0118001

Номер п/п	Реестровый номер	Обозначение характерных точек	Координаты		Описание закрепления на местности	Метод определения координат и средняя квадратическая погрешность положения характерной точки (Мт), м	Система координат
			X	Y			
1	2	3	4	5	6	7	8
3982	20346252	1.952	474852.76	1396178.67		Картометрический метод 2.50	МСК 23, зона 1
3983	20346252	1.953	474803.55	1395920.16		Картометрический метод 2.50	МСК 23, зона 1
3984	20346252	1.954	474686.69	1395698.58		Картометрический метод 2.50	МСК 23, зона 1
3985	20346252	1.955	474535.99	1395504.69		Картометрический метод 2.50	МСК 23, зона 1
3986	20346252	1.956	474259.21	1395270.80		Картометрический метод 2.50	МСК 23, зона 1
3987	20346252	1.957	474080.84	1395181.56		Картометрический метод 2.50	МСК 23, зона 1
3988	20346252	1.958	473945.52	1395080		Картометрический метод 2.50	МСК 23, зона 1
3989	20346252	1.959	473819.43	1394873.80		Картометрический метод 2.50	МСК 23, зона 1
3990	20346252	1.960	473742.59	1394706.99		Картометрический метод 2.50	МСК 23, зона 1
3991	20346252	1.961	473673.22	1394556.39		Картометрический метод 2.50	МСК 23, зона 1
3992	20346252	1.962	473619.54	1394439.87		Картометрический метод 2.50	МСК 23, зона 1
3993	20346252	1.963	473545.73	1394295.23		Картометрический метод 2.50	МСК 23, зона 1
3994	20346252	1.964	473517.83	1394155.63		Картометрический метод 2.50	МСК 23, зона 1
3995	20346252	1.965	473493.45	1394033.64		Картометрический метод 2.50	МСК 23, зона 1
3996	20346252	1.966	473499.60	1393852.07		Картометрический метод 2.50	МСК 23, зона 1
3997	20346252	1.967	473558.03	1393642.80		Картометрический метод 2.50	МСК 23, зона 1
3998	20346252	1.968	473589.90	1393548.46		Картометрический метод 2.50	МСК 23, зона 1
3999	20346252	1.969	473631.84	1393424.29		Картометрический метод 2.50	МСК 23, зона 1
4000	20346252	1.970	473715.60	1393269.42		Картометрический метод 2.50	МСК 23, зона 1
4001	20346252	1.971	473789.38	1393133.01		Картометрический метод 2.50	МСК 23, зона 1
4002	20346252	1.972	473861.24	1392998.41		Картометрический метод 2.50	МСК 23, зона 1
4003	20346252	1.973	473909.32	1392908.35		Картометрический метод 2.50	МСК 23, зона 1
4004	20346252	1.974	473947.97	1392825.26		Картометрический метод 2.50	МСК 23, зона 1
4005	20346252	1.975	473992.35	1392729.86		Картометрический метод 2.50	МСК 23, зона 1

Начальник отдела		<u>С. П. Черечеча</u>
полное наименование должности	подпись	инициалы, фамилия

М.П.

КАДАСТРОВЫЙ ПЛАН ТЕРРИТОРИИ

Лист № 168	раздела 10	Всего листов раздела 10: 202	Всего разделов: 9	Всего листов: 2092
------------	------------	------------------------------	-------------------	--------------------

"14" января 2020 г. № 23/ИСХ/20-28715

Номер кадастрового квартала: 23:43:0118001

Номер п/п	Реестровый номер	Обозначение характерных точек	Координаты		Описание закрепления на местности	Метод определения координат и средняя квадратическая погрешность положения характерной точки (Mt), м	Система координат
			X	Y			
1	2	3	4	5	6	7	8
4006	20346252	1.976	474010.81	1392612.91		Картометрический метод 2.50	МСК 23, зона 1
4007	20346252	1.977	473983.13	1392514.43		Картометрический метод 2.50	МСК 23, зона 1
4008	20346252	1.978	473924.70	1392428.26		Картометрический метод 2.50	МСК 23, зона 1
4009	20346252	1.979	473887.79	1392339.01		Картометрический метод 2.50	МСК 23, зона 1
4010	20346252	1.980	473893.94	1392178.98		Картометрический метод 2.50	МСК 23, зона 1
4011	20346252	1.981	473884.72	1392102.04		Картометрический метод 2.50	МСК 23, зона 1
4012	20346252	1.982	473883.93	1391985.16		Картометрический метод 2.50	МСК 23, зона 1
4013	20346252	1.983	473914.31	1391909.19		Картометрический метод 2.50	МСК 23, зона 1
4014	20346252	1.984	473974.02	1391785.14		Картометрический метод 2.50	МСК 23, зона 1
4015	20346252	1.985	474018.24	1391719.95		Картометрический метод 2.50	МСК 23, зона 1
4016	20346252	1.986	474063.95	1391659.14		Картометрический метод 2.50	МСК 23, зона 1
4017	20346252	1.987	474109.02	1391604.49		Картометрический метод 2.50	МСК 23, зона 1
4018	20346252	1.988	474157.78	1391553.34		Картометрический метод 2.50	МСК 23, зона 1
4019	20346252	1.989	474246.42	1391495.16		Картометрический метод 2.50	МСК 23, зона 1
4020	20346252	1.990	474326.84	1391451.86		Картометрический метод 2.50	МСК 23, зона 1
4021	20346252	1.991	474486.70	1391385.80		Картометрический метод 2.50	МСК 23, зона 1
4022	20346252	1.992	474539.59	1391361.30		Картометрический метод 2.50	МСК 23, зона 1
4023	20346252	1.993	474560.82	1391340.69		Картометрический метод 2.50	МСК 23, зона 1
4024	20346252	1.994	474577.16	1391303.69		Картометрический метод 2.50	МСК 23, зона 1
4025	20346252	1.995	474578.02	1391250.34		Картометрический метод 2.50	МСК 23, зона 1
4026	20346252	1.996	474565.98	1391198.72		Картометрический метод 2.50	МСК 23, зона 1
4027	20346252	1.997	474518.90	1391119.39		Картометрический метод 2.50	МСК 23, зона 1
4028	20346252	1.998	474464.42	1391048.85		Картометрический метод 2.50	МСК 23, зона 1
4029	20346252	1.999	474414.98	1390971.45		Картометрический метод 2.50	МСК 23, зона 1

Начальник отдела		<u>С. П. Черечеча</u>
полное наименование должности	подпись	инициалы, фамилия

М.П.

КАДАСТРОВЫЙ ПЛАН ТЕРРИТОРИИ

Лист № 169	раздела 10	Всего листов раздела 10: 202	Всего разделов: 9	Всего листов: 2092
------------	------------	------------------------------	-------------------	--------------------

"14" января 2020 г. № 23/ИСХ/20-28715

Номер кадастрового квартала: 23:43:0118001

Номер п/п	Реестровый номер	Обозначение характерных точек	Координаты		Описание закрепления на местности	Метод определения координат и средняя квадратическая погрешность положения характерной точки (Мт), м	Система координат
			X	Y			
1	2	3	4	5	6	7	8
4030	20346252	1.1000	474370.45	1390878.09		Картометрический метод 2.50	МСК 23, зона 1
4031	20346252	1.1001	474298.26	1390698.86		Картометрический метод 2.50	МСК 23, зона 1
4032	20346252	1.1002	474286.12	1390668.02		Картометрический метод 2.50	МСК 23, зона 1
4033	20346252	1.1003	474273.97	1390638.12		Картометрический метод 2.50	МСК 23, зона 1
4034	20346252	1.1004	474260.45	1390608.19		Картометрический метод 2.50	МСК 23, зона 1
4035	20346252	1.1005	474243.13	1390570.84		Картометрический метод 2.50	МСК 23, зона 1
4036	20346252	1.1006	474226.31	1390537.19		Картометрический метод 2.50	МСК 23, зона 1
4037	20346252	1.1007	474208.36	1390496.86		Картометрический метод 2.50	МСК 23, зона 1
4038	20346252	1.1008	474185.66	1390436.27		Картометрический метод 2.50	МСК 23, зона 1
4039	20346252	1.1009	474173.23	1390401.42		Картометрический метод 2.50	МСК 23, зона 1
4040	20346252	1.1010	474146.80	1390291.54		Картометрический метод 2.50	МСК 23, зона 1
4041	20346252	1.1011	474142.70	1390157.03		Картометрический метод 2.50	МСК 23, зона 1
4042	20346252	1.1012	474150.27	1390037.56		Картометрический метод 2.50	МСК 23, зона 1
4043	20346252	1.1013	474156.69	1389983.98		Картометрический метод 2.50	МСК 23, зона 1
4044	20346252	1.1014	474165.99	1389919.88		Картометрический метод 2.50	МСК 23, зона 1
4045	20346252	1.1015	474170.06	1389892		Картометрический метод 2.50	МСК 23, зона 1
4046	20346252	1.1016	474213.44	1389757.62		Картометрический метод 2.50	МСК 23, зона 1
4047	20346252	1.1017	474257.40	1389683.54		Картометрический метод 2.50	МСК 23, зона 1
4048	20346252	1.1018	474296.55	1389617.54		Картометрический метод 2.50	МСК 23, зона 1
4049	20346252	1.1019	474330.30	1389560.66		Картометрический метод 2.50	МСК 23, зона 1
4050	20346252	1.1020	474352.82	1389491.39		Картометрический метод 2.50	МСК 23, зона 1
4051	20346252	1.1021	474374.78	1389423.83		Картометрический метод 2.50	МСК 23, зона 1
4052	20346252	1.1022	474390.95	1389374.10		Картометрический метод 2.50	МСК 23, зона 1
4053	20346252	1.1023	474408.73	1389365.58		Картометрический метод 2.50	МСК 23, зона 1

Начальник отдела		<u>С. П. Черечеча</u>
полное наименование должности	подпись	инициалы, фамилия

М.П.

КАДАСТРОВЫЙ ПЛАН ТЕРРИТОРИИ

Лист № 170	раздела 10	Всего листов раздела 10: 202	Всего разделов: 9	Всего листов: 2092
------------	------------	------------------------------	-------------------	--------------------

"14" января 2020 г. № 23/ИСХ/20-28715

Номер кадастрового квартала: 23:43:0118001

Номер п/п	Реестровый номер	Обозначение характерных точек	Координаты		Описание закрепления на местности	Метод определения координат и средняя квадратическая погрешность положения характерной точки (Mt), м	Система координат
			X	Y			
1	2	3	4	5	6	7	8
4054	20346252	1.1024	474408.75	1389363.46		Картометрический метод 2.50	МСК 23, зона 1
4055	20346252	1.1025	474409.26	1389329.78		Картометрический метод 2.50	МСК 23, зона 1
4056	20346252	1.1026	474409.35	1389319.09		Картометрический метод 2.50	МСК 23, зона 1
4057	20346252	1.1027	474409.36	1389316.24		Картометрический метод 2.50	МСК 23, зона 1
4058	20346252	1.1028	474373.35	1389231.37		Картометрический метод 2.50	МСК 23, зона 1
4059	20346252	1.1029	474293.39	1389145.20		Картометрический метод 2.50	МСК 23, зона 1
4060	20346252	1.1030	474105.80	1388911.30		Картометрический метод 2.50	МСК 23, зона 1
4061	20346252	1.1031	473753.73	1388564.26		Картометрический метод 2.50	МСК 23, зона 1
4062	20346252	1.1032	473410	1388235.85		Картометрический метод 2.50	МСК 23, зона 1
4063	20346252	1.1033	473335	1388120.47		Картометрический метод 2.50	МСК 23, зона 1
4064	20346252	1.1034	473277	1387944.21		Картометрический метод 2.50	МСК 23, зона 1
4065	20346252	1.1035	473226	1387676		Картометрический метод 2.50	МСК 23, зона 1
4066	20346252	1.1036	473211	1387561		Картометрический метод 2.50	МСК 23, зона 1
4067	20346252	1.1037	473111	1387127.10		Картометрический метод 2.50	МСК 23, зона 1
4068	20346252	1.1038	473160	1386946		Картометрический метод 2.50	МСК 23, зона 1
4069	20346252	1.1039	473262	1386754.69		Картометрический метод 2.50	МСК 23, зона 1
4070	20346252	1.1040	473325	1386596.55		Картометрический метод 2.50	МСК 23, зона 1
4071	20346252	1.1041	473320	1386474.11		Картометрический метод 2.50	МСК 23, зона 1
4072	20346252	1.1042	473174.63	1386401.65		Картометрический метод 2.50	МСК 23, зона 1
4073	20346252	1.1043	473143.42	1386395.84		Картометрический метод 2.50	МСК 23, зона 1
4074	20346252	1.1044	473122.37	1386387.13		Картометрический метод 2.50	МСК 23, зона 1
4075	20346252	1.1045	473096.24	1386371.88		Картометрический метод 2.50	МСК 23, зона 1
4076	20346252	1.1046	473066.29	1386362.63		Картометрический метод 2.50	МСК 23, зона 1
4077	20346252	1.1047	473049.96	1386354.28		Картометрический метод 2.50	МСК 23, зона 1

Начальник отдела		<u>С. П. Черечеча</u>
полное наименование должности	подпись	инициалы, фамилия

М.П.

КАДАСТРОВЫЙ ПЛАН ТЕРРИТОРИИ

Лист № 171	раздела 10	Всего листов раздела 10: 202	Всего разделов: 9	Всего листов: 2092
------------	------------	------------------------------	-------------------	--------------------

"14" января 2020 г. № 23/ИСХ/20-28715

Номер кадастрового квартала: 23:43:0118001

Номер п/п	Реестровый номер	Обозначение характерных точек	Координаты		Описание закрепления на местности	Метод определения координат и средняя квадратическая погрешность положения характерной точки (Mt), м	Система координат
			X	Y			
1	2	3	4	5	6	7	8
4078	20346252	1.1048	473051.41	1386341.58		Картометрический метод 2.50	МСК 23, зона 1
4079	20346252	1.1049	473051.05	1386323.43		Картометрический метод 2.50	МСК 23, зона 1
4080	20346252	1.1050	473048.51	1386304.92		Картометрический метод 2.50	МСК 23, зона 1
4081	20346252	1.1051	473036.89	1386298.02		Картометрический метод 2.50	МСК 23, зона 1
4082	20346252	1.1052	473021.65	1386286.04		Картометрический метод 2.50	МСК 23, зона 1
4083	20346252	1.1053	473012.21	1386271.89		Картометрический метод 2.50	МСК 23, зона 1
4084	20346252	1.1054	473000.60	1386278.06		Картометрический метод 2.50	МСК 23, зона 1
4085	20346252	1.1055	472986.08	1386287.86		Картометрический метод 2.50	МСК 23, зона 1
4086	20346252	1.1056	472972.29	1386288.95		Картометрический метод 2.50	МСК 23, зона 1
4087	20346252	1.1057	472962.13	1386299.11		Картометрический метод 2.50	МСК 23, зона 1
4088	20346252	1.1058	472953.42	1386307.09		Картометрический метод 2.50	МСК 23, зона 1
4089	20346252	1.1059	472906.23	1386294.03		Картометрический метод 2.50	МСК 23, зона 1
4090	20346252	1.1060	472884.09	1386279.51		Картометрический метод 2.50	МСК 23, зона 1
4091	20346252	1.1061	472878.46	1386249.57		Картометрический метод 2.50	МСК 23, зона 1
4092	20346252	1.1062	472846.16	1386210.73		Картометрический метод 2.50	МСК 23, зона 1
4093	20346252	1.1063	472825.83	1386179.52		Картометрический метод 2.50	МСК 23, зона 1
4094	20346252	1.1064	472684.51	1386254.49		Картометрический метод 2.50	МСК 23, зона 1
4095	20346252	1.1065	472619.59	1386274.28		Картометрический метод 2.50	МСК 23, зона 1
4096	20346252	1.1066	472504.37	1386297.03		Картометрический метод 2.50	МСК 23, зона 1
4097	20346252	1.1067	472356.44	1386318.79		Картометрический метод 2.50	МСК 23, зона 1
4098	20346252	1.1068	472320.17	1386328.64		Картометрический метод 2.50	МСК 23, зона 1
4099	20346252	1.1069	472295.58	1386325.98		Картометрический метод 2.50	МСК 23, зона 1
4100	20346252	1.1070	472264.55	1386318.78		Картометрический метод 2.50	МСК 23, зона 1
4101	20346252	1.1071	472233.20	1386309.08		Картометрический метод 2.50	МСК 23, зона 1

Начальник отдела		<u>С. П. Черечеча</u>
полное наименование должности	подпись	инициалы, фамилия

М.П.

КАДАСТРОВЫЙ ПЛАН ТЕРРИТОРИИ

Лист № 172	раздела 10	Всего листов раздела 10: 202	Всего разделов: 9	Всего листов: 2092
------------	------------	------------------------------	-------------------	--------------------

"14" января 2020 г. № 23/ИСХ/20-28715

Номер кадастрового квартала: 23:43:0118001

Номер п/п	Реестровый номер	Обозначение характерных точек	Координаты		Описание закрепления на местности	Метод определения координат и средняя квадратическая погрешность положения характерной точки (Мт), м	Система координат
			X	Y			
1	2	3	4	5	6	7	8
4102	20346252	1.1072	472217.01	1386302		Картометрический метод 2.50	МСК 23, зона 1
4103	20346252	1.1073	472201.20	1386295.07		Картометрический метод 2.50	МСК 23, зона 1
4104	20346252	1.1074	472151.53	1386258.92		Картометрический метод 2.50	МСК 23, зона 1
4105	20346252	1.1075	472127.22	1386237.18		Картометрический метод 2.50	МСК 23, зона 1
4106	20346252	1.1076	472102.77	1386213.45		Картометрический метод 2.50	МСК 23, зона 1
4107	20346252	1.1077	472079.51	1386188.44		Картометрический метод 2.50	МСК 23, зона 1
4108	20346252	1.1078	472054.13	1386155.18		Картометрический метод 2.50	МСК 23, зона 1
4109	20346252	1.1079	472033.84	1386129.16		Картометрический метод 2.50	МСК 23, зона 1
4110	20346252	1.1080	472019.31	1386108.34		Картометрический метод 2.50	МСК 23, зона 1
4111	20346252	1.1081	471968.47	1386049.42		Картометрический метод 2.50	МСК 23, зона 1
4112	20346252	1.1082	471924.56	1385962.66		Картометрический метод 2.50	МСК 23, зона 1
4113	20346252	1.1083	471888.07	1385879.23		Картометрический метод 2.50	МСК 23, зона 1
4114	20346252	1.1084	471865.43	1385811.04		Картометрический метод 2.50	МСК 23, зона 1
4115	20346252	1.1085	471798.54	1385643.38		Картометрический метод 2.50	МСК 23, зона 1
4116	20346252	1.1086	471757.75	1385618.32		Картометрический метод 2.50	МСК 23, зона 1
4117	20346252	1.1087	471720.38	1385579.62		Картометрический метод 2.50	МСК 23, зона 1
4118	20346252	1.1088	471685.49	1385541.43		Картометрический метод 2.50	МСК 23, зона 1
4119	20346252	1.1089	471655.52	1385488.09		Картометрический метод 2.50	МСК 23, зона 1
4120	20346252	1.1090	471643.92	1385431.66		Картометрический метод 2.50	МСК 23, зона 1
4121	20346252	1.1091	471644.76	1385387.80		Картометрический метод 2.50	МСК 23, зона 1
4122	20346252	1.1092	471650.55	1385336.35		Картометрический метод 2.50	МСК 23, зона 1
4123	20346252	1.1093	471660.27	1385273.80		Картометрический метод 2.50	МСК 23, зона 1
4124	20346252	1.1094	471666.52	1385213.79		Картометрический метод 2.50	МСК 23, зона 1
4125	20346252	1.1095	471669.31	1385157.31		Картометрический метод 2.50	МСК 23, зона 1

Начальник отдела		<u>С. П. Черечеча</u>
полное наименование должности	подпись	инициалы, фамилия

М.П.

КАДАСТРОВЫЙ ПЛАН ТЕРРИТОРИИ

Лист № 173	раздела 10	Всего листов раздела 10: 202	Всего разделов: 9	Всего листов: 2092
------------	------------	------------------------------	-------------------	--------------------

"14" января 2020 г. № 23/ИСХ/20-28715

Номер кадастрового квартала: 23:43:0118001

Номер п/п	Реестровый номер	Обозначение характерных точек	Координаты		Описание закрепления на местности	Метод определения координат и средняя квадратическая погрешность положения характерной точки (Mt), м	Система координат
			X	Y			
1	2	3	4	5	6	7	8
4126	20346252	1.1096	471677.51	1385084.68		Картометрический метод 2.50	МСК 23, зона 1
4127	20346252	1.1097	471703.14	1385026.62		Картометрический метод 2.50	МСК 23, зона 1
4128	20346252	1.1098	471729.78	1384975.10		Картометрический метод 2.50	МСК 23, зона 1
4129	20346252	1.1099	471754.90	1384913.51		Картометрический метод 2.50	МСК 23, зона 1
4130	20346252	1.1100	471791.41	1384845.82		Картометрический метод 2.50	МСК 23, зона 1
4131	20346252	1.1101	471824.99	1384790.75		Картометрический метод 2.50	МСК 23, зона 1
4132	20346252	1.1102	471862.54	1384734.16		Картометрический метод 2.50	МСК 23, зона 1
4133	20346252	1.1103	471908.06	1384687.11		Картометрический метод 2.50	МСК 23, зона 1
4134	20346252	1.1104	471951.64	1384653.18		Картометрический метод 2.50	МСК 23, зона 1
4135	20346252	1.1105	472007.15	1384621.23		Картометрический метод 2.50	МСК 23, зона 1
4136	20346252	1.1106	472064.15	1384592.30		Картометрический метод 2.50	МСК 23, зона 1
4137	20346252	1.1107	472150.91	1384553.18		Картометрический метод 2.50	МСК 23, зона 1
4138	20346252	1.1108	472205.92	1384523.75		Картометрический метод 2.50	МСК 23, зона 1
4139	20346252	1.1109	472277.30	1384486.19		Картометрический метод 2.50	МСК 23, зона 1
4140	20346252	1.1110	472326.84	1384453.76		Картометрический метод 2.50	МСК 23, зона 1
4141	20346252	1.1111	472382.34	1384419.79		Картометрический метод 2.50	МСК 23, зона 1
4142	20346252	1.1112	472430.85	1384376.77		Картометрический метод 2.50	МСК 23, зона 1
4143	20346252	1.1113	472479.86	1384330.72		Картометрический метод 2.50	МСК 23, зона 1
4144	20346252	1.1114	472525.91	1384293.76		Картометрический метод 2.50	МСК 23, зона 1
4145	20346252	1.1115	472584.84	1384248.68		Картометрический метод 2.50	МСК 23, зона 1
4146	20346252	1.1116	472614.98	1384203.71		Картометрический метод 2.50	МСК 23, зона 1
4147	20346252	1.1117	472649.03	1384139.06		Картометрический метод 2.50	МСК 23, зона 1
4148	20346252	1.1118	472679.10	1384076.44		Картометрический метод 2.50	МСК 23, зона 1
4149	20346252	1.1119	472701.78	1384027.96		Картометрический метод 2.50	МСК 23, зона 1

Начальник отдела		<u>С. П. Черечеча</u>
полное наименование должности	подпись	инициалы, фамилия

М.П.

КАДАСТРОВЫЙ ПЛАН ТЕРРИТОРИИ

Лист № 174	раздела 10	Всего листов раздела 10: 202	Всего разделов: 9	Всего листов: 2092
------------	------------	------------------------------	-------------------	--------------------

"14" января 2020 г. № 23/ИСХ/20-28715

Номер кадастрового квартала: 23:43:0118001

Номер п/п	Реестровый номер	Обозначение характерных точек	Координаты		Описание закрепления на местности	Метод определения координат и средняя квадратическая погрешность положения характерной точки (Мт), м	Система координат
			X	Y			
1	2	3	4	5	6	7	8
4150	20346252	1.1120	472721.48	1383977.98		Картометрический метод 2.50	МСК 23, зона 1
4151	20346252	1.1121	472747.09	1383915.88		Картометрический метод 2.50	МСК 23, зона 1
4152	20346252	1.1122	472763.80	1383864.90		Картометрический метод 2.50	МСК 23, зона 1
4153	20346252	1.1123	472782.99	1383813.41		Картометрический метод 2.50	МСК 23, зона 1
4154	20346252	1.1124	472801.21	1383767.97		Картометрический метод 2.50	МСК 23, зона 1
4155	20346252	1.1125	472812.95	1383714.49		Картометрический метод 2.50	МСК 23, зона 1
4156	20346252	1.1126	472818.22	1383657.50		Картометрический метод 2.50	МСК 23, зона 1
4157	20346252	1.1127	472816.58	1383610.62		Картометрический метод 2.50	МСК 23, зона 1
4158	20346252	1.1128	472810.47	1383565.77		Картометрический метод 2.50	МСК 23, зона 1
4159	20346252	1.1129	472793.94	1383523.99		Картометрический метод 2.50	МСК 23, зона 1
4160	20346252	1.1130	472777.89	1383474.63		Картометрический метод 2.50	МСК 23, зона 1
4161	20346252	1.1131	472753.88	1383420.77		Картометрический метод 2.50	МСК 23, зона 1
4162	20346252	1.1132	472723.91	1383369.95		Картометрический метод 2.50	МСК 23, зона 1
4163	20346252	1.1133	472692.49	1383327.21		Картометрический метод 2.50	МСК 23, зона 1
4164	20346252	1.1134	472669.53	1383290.99		Картометрический метод 2.50	МСК 23, зона 1
4165	20346252	1.1135	472635.62	1383248.25		Картометрический метод 2.50	МСК 23, зона 1
4166	20346252	1.1136	472601.74	1383211.56		Картометрический метод 2.50	МСК 23, зона 1
4167	20346252	1.1137	472571.83	1383177.89		Картометрический метод 2.50	МСК 23, зона 1
4168	20346252	1.1138	472537.95	1383141.70		Картометрический метод 2.50	МСК 23, зона 1
4169	20346252	1.1139	472500.09	1383103.01		Картометрический метод 2.50	МСК 23, зона 1
4170	20346252	1.1140	472470.20	1383074.38		Картометрический метод 2.50	МСК 23, зона 1
4171	20346252	1.1141	472417.44	1383035.24		Картометрический метод 2.50	МСК 23, зона 1
4172	20346252	1.1142	472381.12	1383013.18		Картометрический метод 2.50	МСК 23, зона 1
4173	20346252	1.1143	472337.84	1382989.63		Картометрический метод 2.50	МСК 23, зона 1

Начальник отдела		<u>С. П. Черечеча</u>
полное наименование должности	подпись	инициалы, фамилия

М.П.

КАДАСТРОВЫЙ ПЛАН ТЕРРИТОРИИ

Лист № 175	раздела 10	Всего листов раздела 10: 202	Всего разделов: 9	Всего листов: 2092
------------	------------	------------------------------	-------------------	--------------------

"14" января 2020 г. № 23/ИСХ/20-28715

Номер кадастрового квартала: 23:43:0118001

Номер п/п	Реестровый номер	Обозначение характерных точек	Координаты		Описание закрепления на местности	Метод определения координат и средняя квадратическая погрешность положения характерной точки (Mt), м	Система координат
			X	Y			
1	2	3	4	5	6	7	8
4174	20346252	1.1144	472279.15	1382958.07		Картометрический метод 2.50	МСК 23, зона 1
4175	20346252	1.1145	472226.93	1382934.05		Картометрический метод 2.50	МСК 23, зона 1
4176	20346252	1.1146	472171.72	1382904.50		Картометрический метод 2.50	МСК 23, зона 1
4177	20346252	1.1147	472121.48	1382877.44		Картометрический метод 2.50	МСК 23, зона 1
4178	20346252	1.1148	472076.22	1382855.42		Картометрический метод 2.50	МСК 23, зона 1
4179	20346252	1.1149	472028.97	1382831.38		Картометрический метод 2.50	МСК 23, зона 1
4180	20346252	1.1150	472000.65	1382823.91		Картометрический метод 2.50	МСК 23, зона 1
4181	20346252	1.1151	471951.46	1382815.01		Картометрический метод 2.50	МСК 23, зона 1
4182	20346252	1.1152	471894.33	1382805.12		Картометрический метод 2.50	МСК 23, зона 1
4183	20346252	1.1153	471826.78	1382798.80		Картометрический метод 2.50	МСК 23, зона 1
4184	20346252	1.1154	471748.31	1382792.01		Картометрический метод 2.50	МСК 23, зона 1
4185	20346252	1.1155	471690.19	1382784.65		Картометрический метод 2.50	МСК 23, зона 1
4186	20346252	1.1156	471596.99	1382763.61		Картометрический метод 2.50	МСК 23, зона 1
4187	20346252	1.1157	471554.78	1382742.25		Картометрический метод 2.50	МСК 23, зона 1
4188	20346252	1.1158	471505.40	1382715.59		Картометрический метод 2.50	МСК 23, зона 1
4189	20346252	1.1159	471451.52	1382689.55		Картометрический метод 2.50	МСК 23, зона 1
4190	20346252	1.1160	471394.19	1382666.08		Картометрический метод 2.50	МСК 23, зона 1
4191	20346252	1.1161	471326.53	1382631.42		Картометрический метод 2.50	МСК 23, зона 1
4192	20346252	1.1162	471271.11	1382603.91		Картометрический метод 2.50	МСК 23, зона 1
4193	20346252	1.1163	471220.73	1382577.28		Картометрический метод 2.50	МСК 23, зона 1
4194	20346252	1.1164	471181.07	1382557.85		Картометрический метод 2.50	МСК 23, зона 1
4195	20346252	1.1165	471130.95	1382522.23		Картометрический метод 2.50	МСК 23, зона 1
4196	20346252	1.1166	471092.81	1382483.81		Картометрический метод 2.50	МСК 23, зона 1
4197	20346252	1.1167	471061.33	1382450.70		Картометрический метод 2.50	МСК 23, зона 1

Начальник отдела		<u>С. П. Черечеча</u>
полное наименование должности	подпись	инициалы, фамилия

М.П.

КАДАСТРОВЫЙ ПЛАН ТЕРРИТОРИИ

Лист № 176	раздела 10	Всего листов раздела 10: 202	Всего разделов: 9	Всего листов: 2092
------------	------------	------------------------------	-------------------	--------------------

"14" января 2020 г. № 23/ИСХ/20-28715

Номер кадастрового квартала: 23:43:0118001

Номер п/п	Реестровый номер	Обозначение характерных точек	Координаты		Описание закрепления на местности	Метод определения координат и средняя квадратическая погрешность положения характерной точки (Mt), м	Система координат
			X	Y			
1	2	3	4	5	6	7	8
4198	20346252	1.1168	471034.20	1382411.49		Картометрический метод 2.50	МСК 23, зона 1
4199	20346252	1.1169	471010.05	1382370.70		Картометрический метод 2.50	МСК 23, зона 1
4200	20346252	1.1170	470997.59	1382335.61		Картометрический метод 2.50	МСК 23, зона 1
4201	20346252	1.1171	470990.87	1382289.88		Картометрический метод 2.50	МСК 23, зона 1
4202	20346252	1.1172	470990.46	1382254.97		Картометрический метод 2.50	МСК 23, зона 1
4203	20346252	1.1173	470991.96	1382216.52		Картометрический метод 2.50	МСК 23, зона 1
4204	20346252	1.1174	470998.44	1382176.44		Картометрический метод 2.50	МСК 23, зона 1
4205	20346252	1.1175	471005.91	1382135.84		Картометрический метод 2.50	МСК 23, зона 1
4206	20346252	1.1176	471019.74	1382089.08		Картометрический метод 2.50	МСК 23, зона 1
4207	20346252	1.1177	471043.20	1382045.57		Картометрический метод 2.50	МСК 23, зона 1
4208	20346252	1.1178	471059.84	1382010.22		Картометрический метод 2.50	МСК 23, зона 1
4209	20346252	1.1179	471079.08	1381978.29		Картометрический метод 2.50	МСК 23, зона 1
4210	20346252	1.1180	471110.68	1381939.56		Картометрический метод 2.50	МСК 23, зона 1
4211	20346252	1.1181	471149.28	1381899.15		Картометрический метод 2.50	МСК 23, зона 1
4212	20346252	1.1182	471179.72	1381873.42		Картометрический метод 2.50	МСК 23, зона 1
4213	20346252	1.1183	471202.33	1381855.37		Картометрический метод 2.50	МСК 23, зона 1
4214	20346252	1.1184	471246.02	1381817.83		Картометрический метод 2.50	МСК 23, зона 1
4215	20346252	1.1185	471282.16	1381798.93		Картометрический метод 2.50	МСК 23, зона 1
4216	20346252	1.1186	471317.61	1381792.03		Картометрический метод 2.50	МСК 23, зона 1
4217	20346252	1.1187	471358.69	1381788.97		Картометрический метод 2.50	МСК 23, зона 1
4218	20346252	1.1188	471407.30	1381786.22		Картометрический метод 2.50	МСК 23, зона 1
4219	20346252	1.1189	471455.39	1381782.98		Картометрический метод 2.50	МСК 23, зона 1
4220	20346252	1.1190	471579.14	1381785.30		Картометрический метод 2.50	МСК 23, зона 1
4221	20346252	1.1191	471900.94	1381827.06		Картометрический метод 2.50	МСК 23, зона 1

Начальник отдела		<u>С. П. Черечеча</u>
полное наименование должности	подпись	инициалы, фамилия

М.П.

КАДАСТРОВЫЙ ПЛАН ТЕРРИТОРИИ

Лист № 177	раздела 10	Всего листов раздела 10: 202	Всего разделов: 9	Всего листов: 2092
------------	------------	------------------------------	-------------------	--------------------

"14" января 2020 г. № 23/ИСХ/20-28715

Номер кадастрового квартала: 23:43:0118001

Номер п/п	Реестровый номер	Обозначение характерных точек	Координаты		Описание закрепления на местности	Метод определения координат и средняя квадратическая погрешность положения характерной точки (Мт), м	Система координат
			X	Y			
1	2	3	4	5	6	7	8
4222	20346252	1.1192	472216.16	1381890.34		Картометрический метод 2.50	МСК 23, зона 1
4223	20346252	1.1193	472482.96	1381894.06		Картометрический метод 2.50	МСК 23, зона 1
4224	20346252	1.1194	472578.74	1381888.34		Картометрический метод 2.50	МСК 23, зона 1
4225	20346252	1.1195	472813.06	1381817.13		Картометрический метод 2.50	МСК 23, зона 1
4226	20346252	1.1196	473037.27	1381770.02		Картометрический метод 2.50	МСК 23, зона 1
4227	20346252	1.1197	473769.86	1381541.62		Картометрический метод 2.50	МСК 23, зона 1
4228	20346252	1.1198	473892.72	1381520.54		Картометрический метод 2.50	МСК 23, зона 1
4229	20346252	1.1199	473998.20	1381532.96		Картометрический метод 2.50	МСК 23, зона 1
4230	20346252	1.1200	474050.27	1381598.36		Картометрический метод 2.50	МСК 23, зона 1
4231	20346252	1.1201	474177.83	1381697.75		Картометрический метод 2.50	МСК 23, зона 1
4232	20346252	1.1202	474560.05	1381830.20		Картометрический метод 2.50	МСК 23, зона 1
4233	20346252	1.1203	474798.75	1381620.71		Картометрический метод 2.50	МСК 23, зона 1
4234	20346252	1.1204	474987.18	1381332.25		Картометрический метод 2.50	МСК 23, зона 1
4235	20346252	1.1205	474884.55	1381148.36		Картометрический метод 2.50	МСК 23, зона 1
4236	20346252	1.1206	474863.97	1381119.19		Картометрический метод 2.50	МСК 23, зона 1
4237	20346252	1.1207	474852.66	1381089.65		Картометрический метод 2.50	МСК 23, зона 1
4238	20346252	1.1208	474873.09	1380955.89		Картометрический метод 2.50	МСК 23, зона 1
4239	20346252	1.1209	474894.98	1380868.96		Картометрический метод 2.50	МСК 23, зона 1
4240	20346252	1.1210	474901.64	1380741.20		Картометрический метод 2.50	МСК 23, зона 1
4241	20346252	1.1211	474892.95	1380646.89		Картометрический метод 2.50	МСК 23, зона 1
4242	20346252	1.1212	474876.82	1380541.40		Картометрический метод 2.50	МСК 23, зона 1
4243	20346252	1.1213	474832.14	1380370.16		Картометрический метод 2.50	МСК 23, зона 1
4244	20346252	1.1214	474835.80	1380292.11		Картометрический метод 2.50	МСК 23, зона 1
4245	20346252	1.1215	474856.96	1380108.30		Картометрический метод 2.50	МСК 23, зона 1

Начальник отдела		<u>С. П. Черечеча</u>
полное наименование должности	подпись	инициалы, фамилия

М.П.

КАДАСТРОВЫЙ ПЛАН ТЕРРИТОРИИ

Лист № 178	раздела 10	Всего листов раздела 10: 202	Всего разделов: 9	Всего листов: 2092
------------	------------	------------------------------	-------------------	--------------------

"14" января 2020 г. № 23/ИСХ/20-28715

Номер кадастрового квартала: 23:43:0118001

Номер п/п	Реестровый номер	Обозначение характерных точек	Координаты		Описание закрепления на местности	Метод определения координат и средняя квадратическая погрешность положения характерной точки (Mt), м	Система координат
			X	Y			
1	2	3	4	5	6	7	8
4246	20346252	1.1216	474905.36	1379903.54		Картометрический метод 2.50	МСК 23, зона 1
4247	20346252	1.1217	474934.41	1379799.06		Картометрический метод 2.50	МСК 23, зона 1
4248	20346252	1.1218	475017.04	1379644.17		Картометрический метод 2.50	МСК 23, зона 1
4249	20346252	1.1219	475090.47	1379536.50		Картометрический метод 2.50	МСК 23, зона 1
4250	20346252	1.1220	475113.18	1379502.88		Картометрический метод 2.50	МСК 23, зона 1
4251	20346252	1.1221	475238.58	1379456.15		Картометрический метод 2.50	МСК 23, зона 1
4252	20346252	1.1222	475530.81	1379120.48		Картометрический метод 2.50	МСК 23, зона 1
4253	20346252	1.1223	475584.18	1379064.63		Картометрический метод 2.50	МСК 23, зона 1
4254	20346252	1.1224	475625.13	1378980.25		Картометрический метод 2.50	МСК 23, зона 1
4255	20346252	1.1225	475633.82	1378936.81		Картометрический метод 2.50	МСК 23, зона 1
4256	20346252	1.1226	475637.54	1378627.81		Картометрический метод 2.50	МСК 23, зона 1
4257	20346252	1.1227	475627.61	1378563.28		Картометрический метод 2.50	МСК 23, зона 1
4258	20346252	1.1228	475564.44	1378442.49		Картометрический метод 2.50	МСК 23, зона 1
4259	20346252	1.1229	475455.11	1378332.46		Картометрический метод 2.50	МСК 23, зона 1
4260	20346252	1.1230	475210.64	1378150.03		Картометрический метод 2.50	МСК 23, зона 1
4261	20346252	1.1231	475082.48	1378080.53		Картометрический метод 2.50	МСК 23, зона 1
4262	20346252	1.1232	474842.07	1378016.01		Картометрический метод 2.50	МСК 23, зона 1
4263	20346252	1.1233	474742.79	1378012.28		Картометрический метод 2.50	МСК 23, зона 1
4264	20346252	1.1234	474438.44	1378023.10		Картометрический метод 2.50	МСК 23, зона 1
4265	20346252	1.1235	474195.52	1378029.66		Картометрический метод 2.50	МСК 23, зона 1
4266	20346252	1.1236	473874.74	1378013.81		Картометрический метод 2.50	МСК 23, зона 1
4267	20346252	1.1237	473681.93	1377964.13		Картометрический метод 2.50	МСК 23, зона 1
4268	20346252	1.1238	473627.14	1377949.01		Картометрический метод 2.50	МСК 23, зона 1
4269	20346252	1.1239	473527.33	1377847.12		Картометрический метод 2.50	МСК 23, зона 1

Начальник отдела		<u>С. П. Черечеча</u>
полное наименование должности	подпись	инициалы, фамилия

М.П.

КАДАСТРОВЫЙ ПЛАН ТЕРРИТОРИИ

Лист № 179	раздела 10	Всего листов раздела 10: 202	Всего разделов: 9	Всего листов: 2092
------------	------------	------------------------------	-------------------	--------------------

"14" января 2020 г. № 23/ИСХ/20-28715

Номер кадастрового квартала: 23:43:0118001

Номер п/п	Реестровый номер	Обозначение характерных точек	Координаты		Описание закрепления на местности	Метод определения координат и средняя квадратическая погрешность положения характерной точки (Mt), м	Система координат
			X	Y			
1	2	3	4	5	6	7	8
4270	20346252	1.1240	473454.22	1377657.44		Картометрический метод 2.50	МСК 23, зона 1
4271	20346252	1.1241	473492.44	1377476.51		Картометрический метод 2.50	МСК 23, зона 1
4272	20346252	1.1242	474188.53	1376628.91		Картометрический метод 2.50	МСК 23, зона 1
4273	20346252	1.1243	474309.27	1376528.99		Картометрический метод 2.50	МСК 23, зона 1
4274	20346252	1.1244	474494.91	1376460.89		Картометрический метод 2.50	МСК 23, зона 1
4275	20346252	1.1245	474970.62	1376448.50		Картометрический метод 2.50	МСК 23, зона 1
4276	20346252	1.1246	475315.72	1376374.07		Картометрический метод 2.50	МСК 23, зона 1
4277	20346252	1.1247	475554.49	1376174.74		Картометрический метод 2.50	МСК 23, зона 1
4278	20346252	1.1248	476022.95	1376100.23		Картометрический метод 2.50	МСК 23, зона 1
4279	20346252	1.1249	476459.21	1376072.58		Картометрический метод 2.50	МСК 23, зона 1
4280	20346252	1.1250	476495.05	1376070.56		Картометрический метод 2.50	МСК 23, зона 1
4281	20346252	1.1251	477092.94	1376372.89		Картометрический метод 2.50	МСК 23, зона 1
4282	20346252	1.1252	477279.95	1376696.09		Картометрический метод 2.50	МСК 23, зона 1
4283	20346252	1.1253	477315.56	1376754.05		Картометрический метод 2.50	МСК 23, зона 1
4284	20346252	1.1254	477689.72	1376880		Картометрический метод 2.50	МСК 23, зона 1
4285	20346252	1.1255	477838.90	1376884.25		Картометрический метод 2.50	МСК 23, зона 1
4286	20346252	1.1256	478069.09	1376826.69		Картометрический метод 2.50	МСК 23, зона 1
4287	20346252	1.1257	478253.73	1376711.82		Картометрический метод 2.50	МСК 23, зона 1
4288	20346252	1.1258	478392	1376550.16		Картометрический метод 2.50	МСК 23, зона 1
4289	20346252	1.1259	478450.22	1376435.21		Картометрический метод 2.50	МСК 23, зона 1
4290	20346252	1.1260	478491.79	1376298		Картометрический метод 2.50	МСК 23, зона 1
4291	20346252	1.1261	478504.26	1376168.98		Картометрический метод 2.50	МСК 23, зона 1
4292	20346252	1.1262	478509.26	1376091.85		Картометрический метод 2.50	МСК 23, зона 1
4293	20346252	1.1263	478449.60	1375697.85		Картометрический метод 2.50	МСК 23, зона 1

Начальник отдела		<u>С. П. Черечеча</u>
полное наименование должности	подпись	инициалы, фамилия

М.П.

КАДАСТРОВЫЙ ПЛАН ТЕРРИТОРИИ

Лист № 180	раздела 10	Всего листов раздела 10: 202	Всего разделов: 9	Всего листов: 2092
------------	------------	------------------------------	-------------------	--------------------

"14" января 2020 г. № 23/ИСХ/20-28715

Номер кадастрового квартала: 23:43:0118001

Номер п/п	Реестровый номер	Обозначение характерных точек	Координаты		Описание закрепления на местности	Метод определения координат и средняя квадратическая погрешность положения характерной точки (Мт), м	Система координат
			X	Y			
1	2	3	4	5	6	7	8
4294	20346252	1.1264	478433.48	1375521.63		Картометрический метод 2.50	МСК 23, зона 1
4295	20346252	1.1265	478397.48	1375356.58		Картометрический метод 2.50	МСК 23, зона 1
4296	20346252	1.1266	478345.36	1375165.47		Картометрический метод 2.50	МСК 23, зона 1
4297	20346252	1.1267	478275.68	1375028.77		Картометрический метод 2.50	МСК 23, зона 1
4298	20346252	1.1268	478184.02	1374878.80		Картометрический метод 2.50	МСК 23, зона 1
4299	20346252	1.1269	478100.90	1374786.98		Картометрический метод 2.50	МСК 23, зона 1
4300	20346252	1.1270	477999.14	1374669.08		Картометрический метод 2.50	МСК 23, зона 1
4301	20346252	1.1271	477934.60	1374603.32		Картометрический метод 2.50	МСК 23, зона 1
4302	20346252	1.1272	477783.20	1374455.62		Картометрический метод 2.50	МСК 23, зона 1
4303	20346252	1.1273	477642.96	1374298.04		Картометрический метод 2.50	МСК 23, зона 1
4304	20346252	1.1274	477598.29	1374245.90		Картометрический метод 2.50	МСК 23, зона 1
4305	20346252	1.1275	477538.72	1374141.66		Картометрический метод 2.50	МСК 23, зона 1
4306	20346252	1.1276	477472.95	1374021.28		Картометрический метод 2.50	МСК 23, зона 1
4307	20346252	1.1277	477402.21	1373900.91		Картометрический метод 2.50	МСК 23, зона 1
4308	20346252	1.1278	477260.74	1373661.40		Картометрический метод 2.50	МСК 23, зона 1
4309	20346252	1.1279	477060.94	1373347.42		Картометрический метод 2.50	МСК 23, зона 1
4310	20346252	1.1280	476931.88	1373094.27		Картометрический метод 2.50	МСК 23, зона 1
4311	20346252	1.1281	476828.88	1372939.16		Картометрический метод 2.50	МСК 23, зона 1
4312	20346252	1.1282	476778	1372853.52		Картометрический метод 2.50	МСК 23, зона 1
4313	20346252	1.1283	476744.49	1372755.50		Картометрический метод 2.50	МСК 23, зона 1
4314	20346252	1.1284	476743.24	1372725.70		Картометрический метод 2.50	МСК 23, зона 1
4315	20346252	1.1285	476742.02	1372678.54		Картометрический метод 2.50	МСК 23, зона 1
4316	20346252	1.1286	476748.22	1372579.28		Картометрический метод 2.50	МСК 23, зона 1
4317	20346252	1.1287	476776.79	1372464.77		Картометрический метод 2.50	МСК 23, зона 1

Начальник отдела		<u>С. П. Черечеча</u>
полное наименование должности	подпись	инициалы, фамилия

М.П.

КАДАСТРОВЫЙ ПЛАН ТЕРРИТОРИИ

Лист № 181	раздела 10	Всего листов раздела 10: 202	Всего разделов: 9	Всего листов: 2092
------------	------------	------------------------------	-------------------	--------------------

"14" января 2020 г. № 23/ИСХ/20-28715

Номер кадастрового квартала: 23:43:0118001

Номер п/п	Реестровый номер	Обозначение характерных точек	Координаты		Описание закрепления на местности	Метод определения координат и средняя квадратическая погрешность положения характерной точки (Mt), м	Система координат
			X	Y			
1	2	3	4	5	6	7	8
4318	20346252	1.1288	476854.60	1372382.23		Картометрический метод 2.50	МСК 23, зона 1
4319	20346252	1.1289	476922.99	1372337.43		Картометрический метод 2.50	МСК 23, зона 1
4320	20346252	1.1290	477014.95	1372316.21		Картометрический метод 2.50	МСК 23, зона 1
4321	20346252	1.1291	477118.71	1372306.78		Картометрический метод 2.50	МСК 23, зона 1
4322	20346252	1.1292	477239.66	1372324.88		Картометрический метод 2.50	МСК 23, зона 1
4323	20346252	1.1293	477281.84	1372322.38		Картометрический метод 2.50	МСК 23, зона 1
4324	20346252	1.1294	477350.08	1372314.94		Картометрический метод 2.50	МСК 23, зона 1
4325	20346252	1.1295	477424.54	1372309.96		Картометрический метод 2.50	МСК 23, зона 1
4326	20346252	1.1296	477486.60	1372305.02		Картометрический метод 2.50	МСК 23, зона 1
4327	20346252	1.1297	477532.52	1372305.02		Картометрический метод 2.50	МСК 23, зона 1
4328	20346252	1.1298	477619.40	1372314.94		Картометрический метод 2.50	МСК 23, зона 1
4329	20346252	1.1299	477717.42	1372322.38		Картометрический метод 2.50	МСК 23, зона 1
4330	20346252	1.1300	477898.60	1372365.82		Картометрический метод 2.50	МСК 23, зона 1
4331	20346252	1.1301	477973.06	1372378.23		Картометрический метод 2.50	МСК 23, зона 1
4332	20346252	1.1302	478092.20	1372429.11		Картометрический метод 2.50	МСК 23, зона 1
4333	20346252	1.1303	478196.44	1372468.82		Картометрический метод 2.50	МСК 23, зона 1
4334	20346252	1.1304	478258.48	1372489.92		Картометрический метод 2.50	МСК 23, зона 1
4335	20346252	1.1305	478347.84	1372539.56		Картометрический метод 2.50	МСК 23, зона 1
4336	20346252	1.1306	478434.70	1372587.94		Картометрический метод 2.50	МСК 23, зона 1
4337	20346252	1.1307	478529.02	1372657.46		Картометрический метод 2.50	МСК 23, зона 1
4338	20346252	1.1308	478653.12	1372760.44		Картометрический метод 2.50	МСК 23, зона 1
4339	20346252	1.1309	478761.09	1372831.18		Картометрический метод 2.50	МСК 23, зона 1
4340	20346252	1.1310	479001.84	1372993.76		Картометрический метод 2.50	МСК 23, зона 1
4341	20346252	1.1311	479117.25	1373032.22		Картометрический метод 2.50	МСК 23, зона 1

Начальник отдела		<u>С. П. Черечеча</u>
полное наименование должности	подпись	инициалы, фамилия

М.П.

КАДАСТРОВЫЙ ПЛАН ТЕРРИТОРИИ

Лист № 182	раздела 10	Всего листов раздела 10: 202	Всего разделов: 9	Всего листов: 2092
------------	------------	------------------------------	-------------------	--------------------

"14" января 2020 г. № 23/ИСХ/20-28715

Номер кадастрового квартала: 23:43:0118001

Номер п/п	Реестровый номер	Обозначение характерных точек	Координаты		Описание закрепления на местности	Метод определения координат и средняя квадратическая погрешность положения характерной точки (Мт), м	Система координат
			X	Y			
1	2	3	4	5	6	7	8
4342	20346252	1.1312	479304.64	1373084.36		Картометрический метод 2.50	МСК 23, зона 1
4343	20346252	1.1313	479410.12	1373112.88		Картометрический метод 2.50	МСК 23, зона 1
4344	20346252	1.1314	479490.80	1373115.38		Картометрический метод 2.50	МСК 23, зона 1
4345	20346252	1.1315	479701.76	1373098		Картометрический метод 2.50	МСК 23, зона 1
4346	20346252	1.1316	479891.62	1373053.32		Картометрический метод 2.50	МСК 23, зона 1
4347	20346252	1.1317	480035.58	1372992.51		Картометрический метод 2.50	МСК 23, зона 1
4348	20346252	1.1318	480067.84	1372965.21		Картометрический метод 2.50	МСК 23, зона 1
4349	20346252	1.1319	480133.60	1372926.74		Картометрический метод 2.50	МСК 23, зона 1
4350	20346252	1.1320	480155.96	1372909.36		Картометрический метод 2.50	МСК 23, зона 1
4351	20346252	1.1321	480200.62	1372851.04		Картометрический метод 2.50	МСК 23, зона 1
4352	20346252	1.1322	480321	1372544.52		Картометрический метод 2.50	МСК 23, зона 1
4353	20346252	1.1323	480343.34	1372484.96		Картометрический метод 2.50	МСК 23, зона 1
4354	20346252	1.1324	480361.95	1372399.32		Картометрический метод 2.50	МСК 23, зона 1
4355	20346252	1.1325	480364.44	1372348.44		Картометрический метод 2.50	МСК 23, зона 1
4356	20346252	1.1326	480360.70	1372311.21		Картометрический метод 2.50	МСК 23, зона 1
4357	20346252	1.1327	480356.98	1372278.94		Картометрический метод 2.50	МСК 23, зона 1
4358	20346252	1.1328	480355.76	1372238		Картометрический метод 2.50	МСК 23, зона 1
4359	20346252	1.1329	480355.76	1372195.80		Картометрический метод 2.50	МСК 23, зона 1
4360	20346252	1.1330	480328.46	1372071.70		Картометрический метод 2.50	МСК 23, зона 1
4361	20346252	1.1331	480293.70	1371988.56		Картометрический метод 2.50	МСК 23, зона 1
4362	20346252	1.1332	480256.47	1371925.28		Картометрический метод 2.50	МСК 23, зона 1
4363	20346252	1.1333	480180.76	1371839.64		Картометрический метод 2.50	МСК 23, зона 1
4364	20346252	1.1334	480083.97	1371736.64		Картометрический метод 2.50	МСК 23, зона 1
4365	20346252	1.1335	479982.21	1371624.94		Картометрический метод 2.50	МСК 23, зона 1

Начальник отдела		<u>С. П. Черечеча</u>
полное наименование должности	подпись	инициалы, фамилия

М.П.

КАДАСТРОВЫЙ ПЛАН ТЕРРИТОРИИ

Лист № 183	раздела 10	Всего листов раздела 10: 202	Всего разделов: 9	Всего листов: 2092
------------	------------	------------------------------	-------------------	--------------------

"14" января 2020 г. № 23/ИСХ/20-28715

Номер кадастрового квартала: 23:43:0118001

Номер п/п	Реестровый номер	Обозначение характерных точек	Координаты		Описание закрепления на местности	Метод определения координат и средняя квадратическая погрешность положения характерной точки (Mt), м	Система координат
			X	Y			
1	2	3	4	5	6	7	8
4366	20346252	1.1336	479897.84	1371524.43		Картометрический метод 2.50	МСК 23, зона 1
4367	20346252	1.1337	479835.78	1371464.86		Картометрический метод 2.50	МСК 23, зона 1
4368	20346252	1.1338	479762.56	1371409.02		Картометрический метод 2.50	МСК 23, зона 1
4369	20346252	1.1339	479578.90	1371291.14		Картометрический метод 2.50	МСК 23, зона 1
4370	20346252	1.1340	479183.02	1371045.40		Картометрический метод 2.50	МСК 23, зона 1
4371	20346252	1.1341	479120.97	1371003.22		Картометрический метод 2.50	МСК 23, зона 1
4372	20346252	1.1342	479008.04	1370912.62		Картометрический метод 2.50	МСК 23, зона 1
4373	20346252	1.1343	478864.10	1370782.34		Картометрический метод 2.50	МСК 23, зона 1
4374	20346252	1.1344	478725.10	1370648.30		Картометрический метод 2.50	МСК 23, зона 1
4375	20346252	1.1345	478587.34	1370490.70		Картометрический метод 2.50	МСК 23, зона 1
4376	20346252	1.1346	478510.41	1370390.18		Картометрический метод 2.50	МСК 23, зона 1
4377	20346252	1.1347	478490.55	1370325.64		Картометрический метод 2.50	МСК 23, зона 1
4378	20346252	1.1348	478480.64	1370277.26		Картометрический метод 2.50	МСК 23, зона 1
4379	20346252	1.1349	478474.42	1370227.60		Картометрический метод 2.50	МСК 23, зона 1
4380	20346252	1.1350	478463.25	1370187.90		Картометрический метод 2.50	МСК 23, зона 1
4381	20346252	1.1351	478435.95	1370133.28		Картометрический метод 2.50	МСК 23, зона 1
4382	20346252	1.1352	478416.10	1370073.74		Картометрический метод 2.50	МСК 23, зона 1
4383	20346252	1.1353	478396.24	1370011.68		Картометрический метод 2.50	МСК 23, зона 1
4384	20346252	1.1354	478336.66	1369825.53		Картометрический метод 2.50	МСК 23, зона 1
4385	20346252	1.1355	478224.98	1369461.92		Картометрический метод 2.50	МСК 23, зона 1
4386	20346252	1.1356	478133.14	1369238.55		Картометрический метод 2.50	МСК 23, зона 1
4387	20346252	1.1357	478103.37	1369151.68		Картометрический метод 2.50	МСК 23, зона 1
4388	20346252	1.1358	478057.46	1369072.24		Картометрический метод 2.50	МСК 23, зона 1
4389	20346252	1.1359	477997.89	1369002.76		Картометрический метод 2.50	МСК 23, зона 1

Начальник отдела		<u>С. П. Черечеча</u>
полное наименование должности	подпись	инициалы, фамилия

М.П.

КАДАСТРОВЫЙ ПЛАН ТЕРРИТОРИИ

Лист № 184	раздела 10	Всего листов раздела 10: 202	Всего разделов: 9	Всего листов: 2092
------------	------------	------------------------------	-------------------	--------------------

"14" января 2020 г. № 23/ИСХ/20-28715

Номер кадастрового квартала: 23:43:0118001

Номер п/п	Реестровый номер	Обозначение характерных точек	Координаты		Описание закрепления на местности	Метод определения координат и средняя квадратическая погрешность положения характерной точки (Мт), м	Система координат
			X	Y			
1	2	3	4	5	6	7	8
4390	20346252	1.1360	477851.44	1368913.41		Картометрический метод 2.50	МСК 23, зона 1
4391	20346252	1.1361	477649.17	1368821.58		Картометрический метод 2.50	МСК 23, зона 1
4392	20346252	1.1362	477552.38	1368800.48		Картометрический метод 2.50	МСК 23, зона 1
4393	20346252	1.1363	477440.68	1368779.38		Картометрический метод 2.50	МСК 23, зона 1
4394	20346252	1.1364	477357.54	1368771.94		Картометрический метод 2.50	МСК 23, зона 1
4395	20346252	1.1365	477243.38	1368760.77		Картометрический метод 2.50	МСК 23, зона 1
4396	20346252	1.1366	477003.86	1368752.08		Картометрический метод 2.50	МСК 23, зона 1
4397	20346252	1.1367	476975.32	1368750.84		Картометрический метод 2.50	МСК 23, зона 1
4398	20346252	1.1368	476871.08	1368776.90		Картометрический метод 2.50	МСК 23, зона 1
4399	20346252	1.1369	476743.24	1368815.37		Картометрический метод 2.50	МСК 23, зона 1
4400	20346252	1.1370	476619.16	1368862.53		Картометрический метод 2.50	МСК 23, зона 1
4401	20346252	1.1371	476540.97	1368905.96		Картометрический метод 2.50	МСК 23, зона 1
4402	20346252	1.1372	476495.06	1368940.71		Картометрический метод 2.50	МСК 23, зона 1
4403	20346252	1.1373	476456.60	1368972.98		Картометрический метод 2.50	МСК 23, зона 1
4404	20346252	1.1374	476418.12	1369033.78		Картометрический метод 2.50	МСК 23, зона 1
4405	20346252	1.1375	476380.89	1369088.38		Картометрический метод 2.50	МСК 23, зона 1
4406	20346252	1.1376	476281.29	1369188.68		Картометрический метод 2.50	МСК 23, зона 1
4407	20346252	1.1377	476105.39	1369381.88		Картометрический метод 2.50	МСК 23, зона 1
4408	20346252	1.1378	475974.18	1369497.23		Картометрический метод 2.50	МСК 23, зона 1
4409	20346252	1.1379	475868.93	1369585.18		Картометрический метод 2.50	МСК 23, зона 1
4410	20346252	1.1380	475772.32	1369664.49		Картометрический метод 2.50	МСК 23, зона 1
4411	20346252	1.1381	475649.96	1369705.16		Картометрический метод 2.50	МСК 23, зона 1
4412	20346252	1.1382	475580.44	1369706.40		Картометрический метод 2.50	МСК 23, зона 1
4413	20346252	1.1383	475162.24	1369672.89		Картометрический метод 2.50	МСК 23, зона 1

Начальник отдела		<u>С. П. Черечеча</u>
полное наименование должности	подпись	инициалы, фамилия

М.П.

КАДАСТРОВЫЙ ПЛАН ТЕРРИТОРИИ

Лист № 185	раздела 10	Всего листов раздела 10: 202	Всего разделов: 9	Всего листов: 2092
------------	------------	------------------------------	-------------------	--------------------

"14" января 2020 г. № 23/ИСХ/20-28715

Номер кадастрового квартала: 23:43:0118001

Номер п/п	Реестровый номер	Обозначение характерных точек	Координаты		Описание закрепления на местности	Метод определения координат и средняя квадратическая погрешность положения характерной точки (Мт), м	Система координат
			X	Y			
1	2	3	4	5	6	7	8
4414	20346252	1.1384	474968.66	1369645.59		Картометрический метод 2.50	МСК 23, зона 1
4415	20346252	1.1385	474871.84	1369600.90		Картометрический метод 2.50	МСК 23, зона 1
4416	20346252	1.1386	474667.10	1369497.92		Картометрический метод 2.50	МСК 23, зона 1
4417	20346252	1.1387	474505.66	1369353.05		Картометрический метод 2.50	МСК 23, зона 1
4418	20346252	1.1388	474435.01	1369096.40		Картометрический метод 2.50	МСК 23, зона 1
4419	20346252	1.1389	474610.91	1368842.63		Картометрический метод 2.50	МСК 23, зона 1
4420	20346252	1.1390	474806.66	1368708.09		Картометрический метод 2.50	МСК 23, зона 1
4421	20346252	1.1391	475116.72	1368449.86		Картометрический метод 2.50	МСК 23, зона 1
4422	20346252	1.1392	475213.42	1368237.57		Картометрический метод 2.50	МСК 23, зона 1
4423	20346252	1.1393	475284.98	1368064.03		Картометрический метод 2.50	МСК 23, зона 1
4424	20346252	1.1394	475276.33	1367872.27		Картометрический метод 2.50	МСК 23, зона 1
4425	20346252	1.1395	475182.22	1367734.90		Картометрический метод 2.50	МСК 23, зона 1
4426	20346252	1.1396	475066.52	1367563.30		Картометрический метод 2.50	МСК 23, зона 1
4427	20346252	1.1397	474992.78	1367429.40		Картометрический метод 2.50	МСК 23, зона 1
4428	20346252	1.1398	474912.26	1367131.83		Картометрический метод 2.50	МСК 23, зона 1
4429	20346252	1.1399	474947.24	1366927.70		Картометрический метод 2.50	МСК 23, зона 1
4430	20346252	1.1400	475025.46	1366830.72		Картометрический метод 2.50	МСК 23, зона 1
4431	20346252	1.1401	475323.19	1366544.32		Картометрический метод 2.50	МСК 23, зона 1
4432	20346252	1.1402	475614.44	1366222.79		Картометрический метод 2.50	МСК 23, зона 1
4433	20346252	1.1403	475742.76	1366007.95		Картометрический метод 2.50	МСК 23, зона 1
4434	20346252	1.1404	475702.39	1365814.75		Картометрический метод 2.50	МСК 23, зона 1
4435	20346252	1.1405	475599.30	1365611.68		Картометрический метод 2.50	МСК 23, зона 1
4436	20346252	1.1406	475379.42	1365533.58		Картометрический метод 2.50	МСК 23, зона 1
4437	20346252	1.1407	474892.07	1365490.33		Картометрический метод 2.50	МСК 23, зона 1

Начальник отдела		<u>С. П. Черечеча</u>
полное наименование должности	подпись	инициалы, фамилия

М.П.

КАДАСТРОВЫЙ ПЛАН ТЕРРИТОРИИ

Лист № 186	раздела 10	Всего листов раздела 10: 202	Всего разделов: 9	Всего листов: 2092
------------	------------	------------------------------	-------------------	--------------------

"14" января 2020 г. № 23/ИСХ/20-28715

Номер кадастрового квартала: 23:43:0118001

Номер п/п	Реестровый номер	Обозначение характерных точек	Координаты		Описание закрепления на местности	Метод определения координат и средняя квадратическая погрешность положения характерной точки (Mt), м	Система координат
			X	Y			
1	2	3	4	5	6	7	8
4438	20346252	1.1408	474465.28	1365490.33		Картометрический метод 2.50	МСК 23, зона 1
4439	20346252	1.1409	474201.43	1365438.42		Картометрический метод 2.50	МСК 23, зона 1
4440	20346252	1.1410	474060.12	1365362		Картометрический метод 2.50	МСК 23, зона 1
4441	20346252	1.1411	473950.54	1365180.33		Картометрический метод 2.50	МСК 23, зона 1
4442	20346252	1.1412	473930.20	1364941.05		Картометрический метод 2.50	МСК 23, зона 1
4443	20346252	1.1413	473943.20	1364706.20		Картометрический метод 2.50	МСК 23, зона 1
4444	20346252	1.1414	474129.03	1364275.96		Картометрический метод 2.50	МСК 23, зона 1
4445	20346252	1.1415	474387.54	1363922.66		Картометрический метод 2.50	МСК 23, зона 1
4446	20346252	1.1416	474653.74	1363500.60		Картометрический метод 2.50	МСК 23, зона 1
4447	20346252	1.1417	474748.92	1363390.26		Картометрический метод 2.50	МСК 23, зона 1
4448	20346252	1.1418	474839.96	1363292.32		Картометрический метод 2.50	МСК 23, зона 1
4449	20346252	1.1419	474907.54	1363237.16		Картометрический метод 2.50	МСК 23, зона 1
4450	20346252	1.1420	474991.66	1363175.08		Картометрический метод 2.50	МСК 23, зона 1
4451	20346252	1.1421	475227.52	1363026.14		Картометрический метод 2.50	МСК 23, зона 1
4452	20346252	1.1422	475308.92	1362983.37		Картометрический метод 2.50	МСК 23, зона 1
4453	20346252	1.1423	475431.66	1362933.72		Картометрический метод 2.50	МСК 23, зона 1
4454	20346252	1.1424	475583.38	1362864.76		Картометрический метод 2.50	МСК 23, зона 1
4455	20346252	1.1425	475668.90	1362819.24		Картометрический метод 2.50	МСК 23, зона 1
4456	20346252	1.1426	475743.38	1362773.73		Картометрический метод 2.50	МСК 23, зона 1
4457	20346252	1.1427	475835.79	1362700.62		Картометрический метод 2.50	МСК 23, зона 1
4458	20346252	1.1428	475972.34	1362591.66		Картометрический метод 2.50	МСК 23, зона 1
4459	20346252	1.1429	476030.26	1362536.49		Картометрический метод 2.50	МСК 23, зона 1
4460	20346252	1.1430	476090.96	1362507.52		Картометрический метод 2.50	МСК 23, зона 1
4461	20346252	1.1431	476224.74	1362457.88		Картометрический метод 2.50	МСК 23, зона 1

Начальник отдела		<u>С. П. Черечеча</u>
полное наименование должности	подпись	инициалы, фамилия

М.П.

КАДАСТРОВЫЙ ПЛАН ТЕРРИТОРИИ

Лист № 187	раздела 10	Всего листов раздела 10: 202	Всего разделов: 9	Всего листов: 2092
------------	------------	------------------------------	-------------------	--------------------

"14" января 2020 г. № 23/ИСХ/20-28715

Номер кадастрового квартала: 23:43:0118001

Номер п/п	Реестровый номер	Обозначение характерных точек	Координаты		Описание закрепления на местности	Метод определения координат и средняя квадратическая погрешность положения характерной точки (Mt), м	Система координат
			X	Y			
1	2	3	4	5	6	7	8
4462	20346252	1.1432	476304.74	1362439.94		Картометрический метод 2.50	МСК 23, зона 1
4463	20346252	1.1433	476428.88	1362426.15		Картометрический метод 2.50	МСК 23, зона 1
4464	20346252	1.1434	476496.46	1362408.22		Картометрический метод 2.50	МСК 23, зона 1
4465	20346252	1.1435	476580.58	1362394.42		Картометрический метод 2.50	МСК 23, зона 1
4466	20346252	1.1436	476910.24	1362319.95		Картометрический метод 2.50	МСК 23, зона 1
4467	20346252	1.1437	477070.23	1362290.98		Картометрический метод 2.50	МСК 23, зона 1
4468	20346252	1.1438	477148.84	1362267.52		Картометрический метод 2.50	МСК 23, зона 1
4469	20346252	1.1439	477201.26	1362235.82		Картометрический метод 2.50	МСК 23, зона 1
4470	20346252	1.1440	477257.80	1362183.40		Картометрический метод 2.50	МСК 23, зона 1
4471	20346252	1.1441	477307.47	1362133.76		Картометрический метод 2.50	МСК 23, зона 1
4472	20346252	1.1442	477366.76	1362100.64		Картометрический метод 2.50	МСК 23, зона 1
4473	20346252	1.1443	477416.43	1362060.64		Картометрический метод 2.50	МСК 23, зона 1
4474	20346252	1.1444	477464.70	1362008.24		Картометрический метод 2.50	МСК 23, зона 1
4475	20346252	1.1445	477517.11	1361935.12		Картометрический метод 2.50	МСК 23, зона 1
4476	20346252	1.1446	477548.84	1361884.10		Картометрический метод 2.50	МСК 23, зона 1
4477	20346252	1.1447	477583.32	1361816.50		Картометрический метод 2.50	МСК 23, зона 1
4478	20346252	1.1448	477604	1361746.17		Картометрический метод 2.50	МСК 23, зона 1
4479	20346252	1.1449	477615.04	1361664.80		Картометрический метод 2.50	МСК 23, зона 1
4480	20346252	1.1450	477630.21	1361558.60		Картометрический метод 2.50	МСК 23, зона 1
4481	20346252	1.1451	477650.90	1361464.80		Картометрический метод 2.50	МСК 23, зона 1
4482	20346252	1.1452	477692.28	1361355.84		Картометрический метод 2.50	МСК 23, зона 1
4483	20346252	1.1453	477744.69	1361244.12		Картометрический метод 2.50	МСК 23, зона 1
4484	20346252	1.1454	477799.86	1361157.22		Картометрический метод 2.50	МСК 23, зона 1
4485	20346252	1.1455	477855.04	1361103.44		Картометрический метод 2.50	МСК 23, зона 1

Начальник отдела		<u>С. П. Черечеча</u>
полное наименование должности	подпись	инициалы, фамилия

М.П.

КАДАСТРОВЫЙ ПЛАН ТЕРРИТОРИИ

Лист № 188	раздела 10	Всего листов раздела 10: 202	Всего разделов: 9	Всего листов: 2092
------------	------------	------------------------------	-------------------	--------------------

"14" января 2020 г. № 23/ИСХ/20-28715

Номер кадастрового квартала: 23:43:0118001

Номер п/п	Реестровый номер	Обозначение характерных точек	Координаты		Описание закрепления на местности	Метод определения координат и средняя квадратическая погрешность положения характерной точки (Мт), м	Система координат
			X	Y			
1	2	3	4	5	6	7	8
4486	20346252	1.1456	477925.38	1361053.78		Картометрический метод 2.50	МСК 23, зона 1
4487	20346252	1.1457	478001.24	1360997.24		Картометрический метод 2.50	МСК 23, зона 1
4488	20346252	1.1458	478107.44	1360953.09		Картометрический метод 2.50	МСК 23, зона 1
4489	20346252	1.1459	478202.61	1360918.60		Картометрический метод 2.50	МСК 23, зона 1
4490	20346252	1.1460	478297.78	1360906.20		Картометрический метод 2.50	МСК 23, зона 1
4491	20346252	1.1461	478445.36	1360911.70		Картометрический метод 2.50	МСК 23, зона 1
4492	20346252	1.1462	478537.77	1360936.54		Картометрический метод 2.50	МСК 23, зона 1
4493	20346252	1.1463	478609.48	1360971.02		Картометрический метод 2.50	МСК 23, зона 1
4494	20346252	1.1464	478648.11	1361001.38		Картометрический метод 2.50	МСК 23, зона 1
4495	20346252	1.1465	478769.49	1361078.61		Картометрический метод 2.50	МСК 23, зона 1
4496	20346252	1.1466	478888.11	1361150.32		Картометрический метод 2.50	МСК 23, зона 1
4497	20346252	1.1467	479003.97	1361205.50		Картометрический метод 2.50	МСК 23, зона 1
4498	20346252	1.1468	479106.03	1361279.98		Картометрический метод 2.50	МСК 23, зона 1
4499	20346252	1.1469	479170.86	1361337.92		Картометрический метод 2.50	МСК 23, зона 1
4500	20346252	1.1470	479241.20	1361412.39		Картометрический метод 2.50	МСК 23, зона 1
4501	20346252	1.1471	479357.06	1361539.28		Картометрический метод 2.50	МСК 23, зона 1
4502	20346252	1.1472	479457.74	1361663.42		Картометрический метод 2.50	МСК 23, зона 1
4503	20346252	1.1473	479543.26	1361765.48		Картометрический метод 2.50	МСК 23, зона 1
4504	20346252	1.1474	479635.66	1361848.24		Картометрический метод 2.50	МСК 23, зона 1
4505	20346252	1.1475	479751.52	1361906.18		Картометрический метод 2.50	МСК 23, зона 1
4506	20346252	1.1476	479875.66	1361970.99		Картометрический метод 2.50	МСК 23, зона 1
4507	20346252	1.1477	480042.56	1362033.06		Картометрический метод 2.50	МСК 23, зона 1
4508	20346252	1.1478	480146	1362063.40		Картометрический метод 2.50	МСК 23, зона 1
4509	20346252	1.1479	480230.13	1362073.06		Картометрический метод 2.50	МСК 23, зона 1

Начальник отдела		<u>С. П. Черечеча</u>
полное наименование должности	подпись	инициалы, фамилия

М.П.

КАДАСТРОВЫЙ ПЛАН ТЕРРИТОРИИ

Лист № 189	раздела 10	Всего листов раздела 10: 202	Всего разделов: 9	Всего листов: 2092
------------	------------	------------------------------	-------------------	--------------------

"14" января 2020 г. № 23/ИСХ/20-28715

Номер кадастрового квартала: 23:43:0118001

Номер п/п	Реестровый номер	Обозначение характерных точек	Координаты		Описание закрепления на местности	Метод определения координат и средняя квадратическая погрешность положения характерной точки (Mt), м	Система координат
			X	Y			
1	2	3	4	5	6	7	8
4510	20346252	1.1480	480308.74	1362056.50		Картометрический метод 2.50	МСК 23, зона 1
4511	20346252	1.1481	480442.54	1362006.86		Картометрический метод 2.50	МСК 23, зона 1
4512	20346252	1.1482	480518.40	1361951.68		Картометрический метод 2.50	МСК 23, зона 1
4513	20346252	1.1483	480562.54	1361908.92		Картометрический метод 2.50	МСК 23, зона 1
4514	20346252	1.1484	480635.64	1361823.40		Картометрический метод 2.50	МСК 23, зона 1
4515	20346252	1.1485	480703.22	1361728.24		Картометрический метод 2.50	МСК 23, зона 1
4516	20346252	1.1486	480769.42	1361628.93		Картометрический метод 2.50	МСК 23, зона 1
4517	20346252	1.1487	480839.78	1361529.63		Картометрический метод 2.50	МСК 23, зона 1
4518	20346252	1.1488	480926.67	1361388.94		Картометрический метод 2.50	МСК 23, зона 1
4519	20346252	1.1489	480970.80	1361268.94		Картометрический метод 2.50	МСК 23, зона 1
4520	20346252	1.1490	480990.10	1361140.66		Картометрический метод 2.50	МСК 23, зона 1
4521	20346252	1.1491	480991.48	1360961.37		Картометрический метод 2.50	МСК 23, зона 1
4522	20346252	1.1492	480970.80	1360801.36		Картометрический метод 2.50	МСК 23, зона 1
4523	20346252	1.1493	480934.94	1360671.72		Картометрический метод 2.50	МСК 23, зона 1
4524	20346252	1.1494	480890.80	1360557.24		Картометрический метод 2.50	МСК 23, зона 1
4525	20346252	1.1495	480831.50	1360444.14		Картометрический метод 2.50	МСК 23, зона 1
4526	20346252	1.1496	480752.88	1360337.94		Картометрический метод 2.50	МСК 23, зона 1
4527	20346252	1.1497	480623.24	1360193.12		Картометрический метод 2.50	МСК 23, зона 1
4528	20346252	1.1498	480442.54	1359994.50		Картометрический метод 2.50	МСК 23, зона 1
4529	20346252	1.1499	480354.27	1359911.74		Картометрический метод 2.50	МСК 23, зона 1
4530	20346252	1.1500	480279.80	1359846.92		Картометрический метод 2.50	МСК 23, зона 1
4531	20346252	1.1501	480151.52	1359743.48		Картометрический метод 2.50	МСК 23, зона 1
4532	20346252	1.1502	480066	1359668.98		Картометрический метод 2.50	МСК 23, зона 1
4533	20346252	1.1503	480030.14	1359591.75		Картометрический метод 2.50	МСК 23, зона 1

Начальник отдела		<u>С. П. Черечеча</u>
полное наименование должности	подпись	инициалы, фамилия

М.П.

КАДАСТРОВЫЙ ПЛАН ТЕРРИТОРИИ

Лист № 190	раздела 10	Всего листов раздела 10: 202	Всего разделов: 9	Всего листов: 2092
------------	------------	------------------------------	-------------------	--------------------

"14" января 2020 г. № 23/ИСХ/20-28715

Номер кадастрового квартала: 23:43:0118001

Номер п/п	Реестровый номер	Обозначение характерных точек	Координаты		Описание закрепления на местности	Метод определения координат и средняя квадратическая погрешность положения характерной точки (Мт), м	Система координат
			X	Y			
1	2	3	4	5	6	7	8
4534	20346252	1.1504	480017.73	1359509		Картометрический метод 2.50	МСК 23, зона 1
4535	20346252	1.1505	480005.31	1359448.30		Картометрический метод 2.50	МСК 23, зона 1
4536	20346252	1.1506	479969.41	1359386.24		Картометрический метод 2.50	МСК 23, зона 1
4537	20346252	1.1507	479881.19	1359278.64		Картометрический метод 2.50	МСК 23, зона 1
4538	20346252	1.1508	479711.54	1359143.49		Картометрический метод 2.50	МСК 23, зона 1
4539	20346252	1.1509	479590.16	1359060.75		Картометрический метод 2.50	МСК 23, зона 1
4540	20346252	1.1510	479464.68	1358994.53		Картометрический метод 2.50	МСК 23, зона 1
4541	20346252	1.1511	479375.04	1358969.70		Картометрический метод 2.50	МСК 23, зона 1
4542	20346252	1.1512	479224.65	1358954.54		Картометрический метод 2.50	МСК 23, зона 1
4543	20346252	1.1513	479150.18	1358936.60		Картометрический метод 2.50	МСК 23, зона 1
4544	20346252	1.1514	479077.06	1358906.26		Картометрический метод 2.50	МСК 23, зона 1
4545	20346252	1.1515	478906.04	1358837.30		Картометрический метод 2.50	МСК 23, зона 1
4546	20346252	1.1516	478784.66	1358762.80		Картометрический метод 2.50	МСК 23, зона 1
4547	20346252	1.1517	478710.18	1358691.09		Картометрический метод 2.50	МСК 23, зона 1
4548	20346252	1.1518	478672.94	1358623.52		Картометрический метод 2.50	МСК 23, зона 1
4549	20346252	1.1519	478661.91	1358525.58		Картометрический метод 2.50	МСК 23, зона 1
4550	20346252	1.1520	478672.94	1358445.58		Картометрический метод 2.50	МСК 23, зона 1
4551	20346252	1.1521	478714.32	1358351.79		Картометрический метод 2.50	МСК 23, зона 1
4552	20346252	1.1522	478777.77	1358251.11		Картометрический метод 2.50	МСК 23, зона 1
4553	20346252	1.1523	478872.94	1358168.36		Картометрический метод 2.50	МСК 23, зона 1
4554	20346252	1.1524	478946.04	1358118.70		Картометрический метод 2.50	МСК 23, зона 1
4555	20346252	1.1525	479137.76	1358071.80		Картометрический метод 2.50	МСК 23, зона 1
4556	20346252	1.1526	479421.88	1358016.63		Картометрический метод 2.50	МСК 23, зона 1
4557	20346252	1.1527	479530.84	1358002.84		Картометрический метод 2.50	МСК 23, зона 1

Начальник отдела		<u>С. П. Черечеча</u>
полное наименование должности	подпись	инициалы, фамилия

М.П.

КАДАСТРОВЫЙ ПЛАН ТЕРРИТОРИИ

Лист № 191	раздела 10	Всего листов раздела 10: 202	Всего разделов: 9	Всего листов: 2092
------------	------------	------------------------------	-------------------	--------------------

"14" января 2020 г. № 23/ИСХ/20-28715

Номер кадастрового квартала: 23:43:0118001

Номер п/п	Реестровый номер	Обозначение характерных точек	Координаты		Описание закрепления на местности	Метод определения координат и средняя квадратическая погрешность положения характерной точки (Mt), м	Система координат
			X	Y			
1	2	3	4	5	6	7	8
4558	20346252	1.1528	479736.36	1357976.62		Картометрический метод 2.50	МСК 23, зона 1
4559	20346252	1.1529	480061.86	1357924.22		Картометрический метод 2.50	МСК 23, зона 1
4560	20346252	1.1530	480344.61	1357889.74		Картометрический метод 2.50	МСК 23, зона 1
4561	20346252	1.1531	480539.08	1357853.88		Картометрический метод 2.50	МСК 23, зона 1
4562	20346252	1.1532	480751.50	1357784.91		Картометрический метод 2.50	МСК 23, зона 1
4563	20346252	1.1533	480878.38	1357732.50		Картометрический метод 2.50	МСК 23, зона 1
4564	20346252	1.1534	481024.59	1357641.46		Картометрический метод 2.50	МСК 23, зона 1
4565	20346252	1.1535	481129.42	1357528.36		Картометрический метод 2.50	МСК 23, зона 1
4566	20346252	1.1536	481234.24	1357397.34		Картометрический метод 2.50	МСК 23, зона 1
4567	20346252	1.1537	481303.22	1357287		Картометрический метод 2.50	МСК 23, зона 1
4568	20346252	1.1538	481374.93	1357158.74		Картометрический метод 2.50	МСК 23, зона 1
4569	20346252	1.1539	481403.90	1357067.68		Картометрический метод 2.50	МСК 23, зона 1
4570	20346252	1.1540	481452.16	1356961.48		Картометрический метод 2.50	МСК 23, зона 1
4571	20346252	1.1541	481475.61	1356885.63		Картометрический метод 2.50	МСК 23, зона 1
4572	20346252	1.1542	481529.42	1356700.82		Картометрический метод 2.50	МСК 23, зона 1
4573	20346252	1.1543	481570.78	1356561.50		Картометрический метод 2.50	МСК 23, зона 1
4574	20346252	1.1544	481601.13	1356496.68		Картометрический метод 2.50	МСК 23, зона 1
4575	20346252	1.1545	481616.66	1356482.95		Картометрический метод 2.50	МСК 23, зона 1
4576	20346252	1.1546	481632.14	1356469.27		Картометрический метод 2.50	МСК 23, зона 1
4577	20346252	1.1547	481640.06	1356446.37		Картометрический метод 2.50	МСК 23, зона 1
4578	20346252	1.1548	481648.57	1356415.16		Картометрический метод 2.50	МСК 23, зона 1
4579	20346252	1.1549	481654.95	1356380.05		Картометрический метод 2.50	МСК 23, зона 1
4580	20346252	1.1550	481660.26	1356343.52		Картометрический метод 2.50	МСК 23, зона 1
4581	20346252	1.1551	481671.65	1356280.94		Картометрический метод 2.50	МСК 23, зона 1

Начальник отдела		<u>С. П. Черечеча</u>
полное наименование должности	подпись	инициалы, фамилия

М.П.

КАДАСТРОВЫЙ ПЛАН ТЕРРИТОРИИ

Лист № 192	раздела 10	Всего листов раздела 10: 202	Всего разделов: 9	Всего листов: 2092
------------	------------	------------------------------	-------------------	--------------------

"14" января 2020 г. № 23/ИСХ/20-28715

Номер кадастрового квартала: 23:43:0118001

Номер п/п	Реестровый номер	Обозначение характерных точек	Координаты		Описание закрепления на местности	Метод определения координат и средняя квадратическая погрешность положения характерной точки (Mt), м	Система координат
			X	Y			
1	2	3	4	5	6	7	8
4582	20346252	1.1552	481683.70	1356245.12		Картометрический метод 2.50	МСК 23, зона 1
4583	20346252	1.1553	481702.13	1356205.04		Картометрический метод 2.50	МСК 23, зона 1
4584	20346252	1.1554	481716.30	1356179.51		Картометрический метод 2.50	МСК 23, зона 1
4585	20346252	1.1555	481740.17	1356131.84		Картометрический метод 2.50	МСК 23, зона 1
4586	20346252	1.1556	481780.56	1356084.67		Картометрический метод 2.50	МСК 23, зона 1
4587	20346252	1.1557	481929.67	1355941.58		Картометрический метод 2.50	МСК 23, зона 1
4588	20346252	1.1558	482122.42	1355799.82		Картометрический метод 2.50	МСК 23, зона 1
4589	20346252	1.1559	482332.73	1355701.23		Картометрический метод 2.50	МСК 23, зона 1
4590	20346252	1.1560	482539.37	1355588.43		Картометрический метод 2.50	МСК 23, зона 1
4591	20346252	1.1561	482665.68	1355531.58		Картометрический метод 2.50	МСК 23, зона 1
4592	20346252	1.1562	482707.89	1355491.81		Картометрический метод 2.50	МСК 23, зона 1
4593	20346252	1.1563	482734.85	1355378.75		Картометрический метод 2.50	МСК 23, зона 1
4594	20346252	1.1564	482740.12	1355259.15		Картометрический метод 2.50	МСК 23, зона 1
4595	20346252	1.1565	482702.69	1355138.33		Картометрический метод 2.50	МСК 23, зона 1
4596	20346252	1.1566	482661.04	1355085.04		Картометрический метод 2.50	МСК 23, зона 1
4597	20346252	1.1567	482550.18	1354959.50		Картометрический метод 2.50	МСК 23, зона 1
4598	20346252	1.1568	482465.83	1354855.74		Картометрический метод 2.50	МСК 23, зона 1
4599	20346252	1.1569	482374.45	1354760.77		Картометрический метод 2.50	МСК 23, зона 1
4600	20346252	1.1570	482293.61	1354693.94		Картометрический метод 2.50	МСК 23, зона 1
4601	20346252	1.1571	482095.93	1354528.21		Картометрический метод 2.50	МСК 23, зона 1
4602	20346252	1.1572	482002.79	1354420.93		Картометрический метод 2.50	МСК 23, зона 1
4603	20346252	1.1573	481909.65	1354310.13		Картометрический метод 2.50	МСК 23, зона 1
4604	20346252	1.1574	481734.73	1354100.42		Картометрический метод 2.50	МСК 23, зона 1
4605	20346252	1.1575	481641.59	1353926.31		Картометрический метод 2.50	МСК 23, зона 1

Начальник отдела		<u>С. П. Черечеча</u>
полное наименование должности	подпись	инициалы, фамилия

М.П.

КАДАСТРОВЫЙ ПЛАН ТЕРРИТОРИИ

Лист № 193	раздела 10	Всего листов раздела 10: 202	Всего разделов: 9	Всего листов: 2092
------------	------------	------------------------------	-------------------	--------------------

"14" января 2020 г. № 23/ИСХ/20-28715

Номер кадастрового квартала: 23:43:0118001

Номер п/п	Реестровый номер	Обозначение характерных точек	Координаты		Описание закрепления на местности	Метод определения координат и средняя квадратическая погрешность положения характерной точки (Мт), м	Система координат
			X	Y			
1	2	3	4	5	6	7	8
4606	20346252	1.1576	481608.20	1353775.06		Картометрический метод 2.50	МСК 23, зона 1
4607	20346252	1.1577	481582.30	1353535.49		Картометрический метод 2.50	МСК 23, зона 1
4608	20346252	1.1578	481566.71	1353296.31		Картометрический метод 2.50	МСК 23, зона 1
4609	20346252	1.1579	481537.74	1353110.83		Картометрический метод 2.50	МСК 23, зона 1
4610	20346252	1.1580	481527.19	1352952.55		Картометрический метод 2.50	МСК 23, зона 1
4611	20346252	1.1581	481474.31	1352831.18		Картометрический метод 2.50	МСК 23, зона 1
4612	20346252	1.1582	481394.56	1352735.86		Картометрический метод 2.50	МСК 23, зона 1
4613	20346252	1.1583	481339.18	1352704.82		Картометрический метод 2.50	МСК 23, зона 1
4614	20346252	1.1584	481281.58	1352587.30		Картометрический метод 2.50	МСК 23, зона 1
4615	20346252	1.1585	481526.02	1352455.62		Картометрический метод 2.50	МСК 23, зона 1
4616	20346252	1.1586	481536.83	1352507.96		Картометрический метод 2.50	МСК 23, зона 1
4617	20346252	1.1587	481567.58	1352577.27		Картометрический метод 2.50	МСК 23, зона 1
4618	20346252	1.1588	481583.42	1352666.51		Картометрический метод 2.50	МСК 23, зона 1
4619	20346252	1.1589	481717.02	1352830.87		Картометрический метод 2.50	МСК 23, зона 1
4620	20346252	1.1590	481667.77	1352860.34		Картометрический метод 2.50	МСК 23, зона 1
4621	20346252	1.1591	481655.98	1352893.40		Картометрический метод 2.50	МСК 23, зона 1
4622	20346252	1.1592	481681.04	1352944.08		Картометрический метод 2.50	МСК 23, зона 1
4623	20346252	1.1593	481682.03	1352977.36		Картометрический метод 2.50	МСК 23, зона 1
4624	20346252	1.1594	481727.51	1353031.98		Картометрический метод 2.50	МСК 23, зона 1
4625	20346252	1.1595	481810.61	1353124.07		Картометрический метод 2.50	МСК 23, зона 1
4626	20346252	1.1596	481848.67	1353187.07		Картометрический метод 2.50	МСК 23, зона 1
4627	20346252	1.1597	481909.51	1353295.85		Картометрический метод 2.50	МСК 23, зона 1
4628	20346252	1.1598	481925.21	1353306.82		Картометрический метод 2.50	МСК 23, зона 1
4629	20346252	1.1599	482019.58	1353374.42		Картометрический метод 2.50	МСК 23, зона 1

Начальник отдела		<u>С. П. Черечеча</u>
полное наименование должности	подпись	инициалы, фамилия

М.П.

КАДАСТРОВЫЙ ПЛАН ТЕРРИТОРИИ

Лист № 194	раздела 10	Всего листов раздела 10: 202	Всего разделов: 9	Всего листов: 2092
------------	------------	------------------------------	-------------------	--------------------

"14" января 2020 г. № 23/ИСХ/20-28715

Номер кадастрового квартала: 23:43:0118001

Номер п/п	Реестровый номер	Обозначение характерных точек	Координаты		Описание закрепления на местности	Метод определения координат и средняя квадратическая погрешность положения характерной точки (Mt), м	Система координат
			X	Y			
1	2	3	4	5	6	7	8
4630	20346252	1.1600	482025.46	1353208.33		Картометрический метод 2.50	МСК 23, зона 1
4631	20346252	1.1601	482024.25	1353175.67		Картометрический метод 2.50	МСК 23, зона 1
4632	20346252	1.1602	482456.32	1353654.75		Картометрический метод 2.50	МСК 23, зона 1
4633	20346252	1.1603	482786.45	1353395.14		Картометрический метод 2.50	МСК 23, зона 1
4634	20346252	1.1604	482798.56	1353403.95		Картометрический метод 2.50	МСК 23, зона 1
4635	20346252	1.1605	482814.47	1353415.75		Картометрический метод 2.50	МСК 23, зона 1
4636	20346252	1.1606	482870.30	1353457.17		Картометрический метод 2.50	МСК 23, зона 1
4637	20346252	1.1607	482884.54	1353467.73		Картометрический метод 2.50	МСК 23, зона 1
4638	20346252	1.1608	483156.15	1353669.23		Картометрический метод 2.50	МСК 23, зона 1
4639	20346252	1.1609	483325.57	1353814.98		Картометрический метод 2.50	МСК 23, зона 1
4640	20346252	1.1610	483411.46	1353889.55		Картометрический метод 2.50	МСК 23, зона 1
4641	20346252	1.1611	483559.13	1354004.29		Картометрический метод 2.50	МСК 23, зона 1
4642	20346252	1.1612	483561.05	1354005.82		Картометрический метод 2.50	МСК 23, зона 1
4643	20346252	1.1613	483501.65	1354080.84		Картометрический метод 2.50	МСК 23, зона 1
4644	20346252	1.1614	484021.34	1354489.84		Картометрический метод 2.50	МСК 23, зона 1
4645	20346252	1.1615	484028.23	1354495.54		Картометрический метод 2.50	МСК 23, зона 1
4646	20346252	1.1616	484106.72	1354326.77		Картометрический метод 2.50	МСК 23, зона 1
4647	20346252	1.1617	484118.51	1354302.75		Картометрический метод 2.50	МСК 23, зона 1
4648	20346252	1.1618	484131.78	1354277.24		Картометрический метод 2.50	МСК 23, зона 1
4649	20346252	1.1619	484147.85	1354246.40		Картометрический метод 2.50	МСК 23, зона 1
4650	20346252	1.1620	484164.78	1354214.98		Картометрический метод 2.50	МСК 23, зона 1
4651	20346252	1.1621	484177.34	1354188.71		Картометрический метод 2.50	МСК 23, зона 1
4652	20346252	1.1622	484189.06	1354160.46		Картометрический метод 2.50	МСК 23, зона 1
4653	20346252	1.1623	484228.68	1354080.11		Картометрический метод 2.50	МСК 23, зона 1

Начальник отдела		<u>С. П. Черечеча</u>
полное наименование должности	подпись	инициалы, фамилия

М.П.

КАДАСТРОВЫЙ ПЛАН ТЕРРИТОРИИ

Лист № 195	раздела 10	Всего листов раздела 10: 202	Всего разделов: 9	Всего листов: 2092
------------	------------	------------------------------	-------------------	--------------------

"14" января 2020 г. № 23/ИСХ/20-28715

Номер кадастрового квартала: 23:43:0118001

Номер п/п	Реестровый номер	Обозначение характерных точек	Координаты		Описание закрепления на местности	Метод определения координат и средняя квадратическая погрешность положения характерной точки (Mt), м	Система координат
			X	Y			
1	2	3	4	5	6	7	8
4654	20346252	1.1624	484241.32	1354053.06		Картометрический метод 2.50	МСК 23, зона 1
4655	20346252	1.1625	484254.77	1354026.44		Картометрический метод 2.50	МСК 23, зона 1
4656	20346252	1.1626	484266.01	1354001.39		Картометрический метод 2.50	МСК 23, зона 1
4657	20346252	1.1627	484294.72	1354002.63		Картометрический метод 2.50	МСК 23, зона 1
4658	20346252	1.1628	484326.04	1353997.93		Картометрический метод 2.50	МСК 23, зона 1
4659	20346252	1.1629	484416.51	1353977.94		Картометрический метод 2.50	МСК 23, зона 1
4660	20346252	1.1630	484526.62	1353949.53		Картометрический метод 2.50	МСК 23, зона 1
4661	20346252	1.1631	484714.50	1353906.52		Картометрический метод 2.50	МСК 23, зона 1
4662	20346252	1.1632	484721.93	1353904.93		Картометрический метод 2.50	МСК 23, зона 1
4663	20346252	1.1633	484725.34	1353904.19		Картометрический метод 2.50	МСК 23, зона 1
4664	20346252	1.1634	484731.01	1353927.51		Картометрический метод 2.50	МСК 23, зона 1
4665	20346252	1.1635	484739.34	1353942.66		Картометрический метод 2.50	МСК 23, зона 1
4666	20346252	1.1636	484765.62	1353969		Картометрический метод 2.50	МСК 23, зона 1
4667	20346252	1.1637	484908.41	1354101.11		Картометрический метод 2.50	МСК 23, зона 1
4668	20346252	1.1638	484930.11	1354121.22		Картометрический метод 2.50	МСК 23, зона 1
4669	20346252	1.1639	484969.43	1354132.63		Картометрический метод 2.50	МСК 23, зона 1
4670	20346252	1.1640	485083.84	1354153.50		Картометрический метод 2.50	МСК 23, зона 1
4671	20346252	1.1641	485156.35	1354153.42		Картометрический метод 2.50	МСК 23, зона 1
4672	20346252	1.1642	485154.37	1354137.73		Картометрический метод 2.50	МСК 23, зона 1
4673	20346252	1.1643	485150.49	1354107.05		Картометрический метод 2.50	МСК 23, зона 1
4674	20346252	1.1644	485146.72	1354077.25		Картометрический метод 2.50	МСК 23, зона 1
4675	20346252	1.1645	485143.03	1354048.04		Картометрический метод 2.50	МСК 23, зона 1
4676	20346252	1.1646	485140.77	1354029.07		Картометрический метод 2.50	МСК 23, зона 1
4677	20346252	1.1647	485310.98	1354016.93		Картометрический метод 2.50	МСК 23, зона 1

Начальник отдела		<u>С. П. Черечеча</u>
полное наименование должности	подпись	инициалы, фамилия

М.П.

КАДАСТРОВЫЙ ПЛАН ТЕРРИТОРИИ

Лист № 196	раздела 10	Всего листов раздела 10: 202	Всего разделов: 9	Всего листов: 2092
------------	------------	------------------------------	-------------------	--------------------

"14" января 2020 г. № 23/ИСХ/20-28715

Номер кадастрового квартала: 23:43:0118001

Номер п/п	Реестровый номер	Обозначение характерных точек	Координаты		Описание закрепления на местности	Метод определения координат и средняя квадратическая погрешность положения характерной точки (Мт), м	Система координат
			X	Y			
1	2	3	4	5	6	7	8
4678	20346252	1.1648	485318.85	1354130.04		Картометрический метод 2.50	МСК 23, зона 1
4679	20346252	1.1649	485340.86	1354378.88		Картометрический метод 2.50	МСК 23, зона 1
4680	20346252	1.1650	485358.15	1354536.61		Картометрический метод 2.50	МСК 23, зона 1
4681	20346252	1.1651	485366.75	1354620.21		Картометрический метод 2.50	МСК 23, зона 1
4682	20346252	1.1652	485375.59	1354732.58		Картометрический метод 2.50	МСК 23, зона 1
4683	20346252	1.1653	485287.49	1354749.44		Картометрический метод 2.50	МСК 23, зона 1
4684	20346252	1.1654	485235.60	1354752.26		Картометрический метод 2.50	МСК 23, зона 1
4685	20346252	1.1655	485218.34	1354752.74		Картометрический метод 2.50	МСК 23, зона 1
4686	20346252	1.1656	485204.97	1354756.09		Картометрический метод 2.50	МСК 23, зона 1
4687	20346252	1.1657	485190.82	1354763.41		Картометрический метод 2.50	МСК 23, зона 1
4688	20346252	1.1658	485074.14	1354785.55		Картометрический метод 2.50	МСК 23, зона 1
4689	20346252	1.1659	484943.93	1354811.19		Картометрический метод 2.50	МСК 23, зона 1
4690	20346252	1.1660	484602.97	1354875.19		Картометрический метод 2.50	МСК 23, зона 1
4691	20346252	1.1661	484444.30	1354902.16		Картометрический метод 2.50	МСК 23, зона 1
4692	20346252	1.1662	484412.84	1354905.52		Картометрический метод 2.50	МСК 23, зона 1
4693	20346252	1.1663	484402.42	1354904.52		Картометрический метод 2.50	МСК 23, зона 1
4694	20346252	1.1664	484384.75	1354907.08		Картометрический метод 2.50	МСК 23, зона 1
4695	20346252	1.1665	484368.78	1354917.03		Картометрический метод 2.50	МСК 23, зона 1
4696	20346252	1.1666	484297.10	1354937.85		Картометрический метод 2.50	МСК 23, зона 1
4697	20346252	1.1667	484206.96	1354968.50		Картометрический метод 2.50	МСК 23, зона 1
4698	20346252	1.1668	484121.07	1355010.52		Картометрический метод 2.50	МСК 23, зона 1
4699	20346252	1.1669	484018.49	1355074.32		Картометрический метод 2.50	МСК 23, зона 1
4700	20346252	1.1670	483960.12	1355118.54		Картометрический метод 2.50	МСК 23, зона 1
4701	20346252	1.1671	483878.33	1355191.53		Картометрический метод 2.50	МСК 23, зона 1

Начальник отдела		<u>С. П. Черечеча</u>
полное наименование должности	подпись	инициалы, фамилия

М.П.

КАДАСТРОВЫЙ ПЛАН ТЕРРИТОРИИ

Лист № 197	раздела 10	Всего листов раздела 10: 202	Всего разделов: 9	Всего листов: 2092
------------	------------	------------------------------	-------------------	--------------------

"14" января 2020 г. № 23/ИСХ/20-28715

Номер кадастрового квартала: 23:43:0118001

Номер п/п	Реестровый номер	Обозначение характерных точек	Координаты		Описание закрепления на местности	Метод определения координат и средняя квадратическая погрешность положения характерной точки (Mt), м	Система координат
			X	Y			
1	2	3	4	5	6	7	8
4702	20346252	1.1672	483837.17	1355236.33		Картометрический метод 2.50	МСК 23, зона 1
4703	20346252	1.1673	483783.16	1355308.97		Картометрический метод 2.50	МСК 23, зона 1
4704	20346252	1.1674	483696.50	1355443.37		Картометрический метод 2.50	МСК 23, зона 1
4705	20346252	1.1675	483656.48	1355542.07		Картометрический метод 2.50	МСК 23, зона 1
4706	20346252	1.1676	483634.61	1355599.22		Картометрический метод 2.50	МСК 23, зона 1
4707	20346252	1.1677	483623.31	1355616.01		Картометрический метод 2.50	МСК 23, зона 1
4708	20346252	1.1678	483619.83	1355624.73		Картометрический метод 2.50	МСК 23, зона 1
4709	20346252	1.1679	483617.92	1355649.35		Картометрический метод 2.50	МСК 23, зона 1
4710	20346252	1.1680	483493.83	1355997.34		Картометрический метод 2.50	МСК 23, зона 1
4711	20346252	1.1681	483475.75	1356057.31		Картометрический метод 2.50	МСК 23, зона 1
4712	20346252	1.1682	483437.13	1356182.04		Картометрический метод 2.50	МСК 23, зона 1
4713	20346252	1.1683	483434	1356193.98		Картометрический метод 2.50	МСК 23, зона 1
4714	20346252	1.1684	483366.62	1356417.22		Картометрический метод 2.50	МСК 23, зона 1
4715	20346252	1.1685	483346.46	1356480		Картометрический метод 2.50	МСК 23, зона 1
4716	20346252	1.1686	483327.80	1356531.11		Картометрический метод 2.50	МСК 23, зона 1
4717	20346252	1.1687	483296.91	1356598.27		Картометрический метод 2.50	МСК 23, зона 1
4718	20346252	1.1688	483261.76	1356661.75		Картометрический метод 2.50	МСК 23, зона 1
4719	20346252	1.1689	483227.50	1356718.28		Картометрический метод 2.50	МСК 23, зона 1
4720	20346252	1.1690	483221.78	1356727.73		Картометрический метод 2.50	МСК 23, зона 1
4721	20346252	1.1691	483216.19	1356736.94		Картометрический метод 2.50	МСК 23, зона 1
4722	20346252	1.1692	482959.06	1357121.18		Картометрический метод 2.50	МСК 23, зона 1
4723	20346252	1.1693	482977.04	1357136.70		Картометрический метод 2.50	МСК 23, зона 1
4724	20346252	1.1694	482983.04	1357142.58		Картометрический метод 2.50	МСК 23, зона 1
4725	20346252	1.1695	483369.08	1357520.78		Картометрический метод 2.50	МСК 23, зона 1

Начальник отдела		<u>С. П. Черечеча</u>
полное наименование должности	подпись	инициалы, фамилия

М.П.

КАДАСТРОВЫЙ ПЛАН ТЕРРИТОРИИ

Лист № 198	раздела 10	Всего листов раздела 10: 202	Всего разделов: 9	Всего листов: 2092
------------	------------	------------------------------	-------------------	--------------------

"14" января 2020 г. № 23/ИСХ/20-28715

Номер кадастрового квартала: 23:43:0118001

Номер п/п	Реестровый номер	Обозначение характерных точек	Координаты		Описание закрепления на местности	Метод определения координат и средняя квадратическая погрешность положения характерной точки (Mt), м	Система координат
			X	Y			
1	2	3	4	5	6	7	8
4726	20346252	1.1696	483451.25	1357598.72		Картометрический метод 2.50	МСК 23, зона 1
4727	20346252	1.1697	483512.15	1357657.10		Картометрический метод 2.50	МСК 23, зона 1
4728	20346252	1.1698	483569.56	1357712.50		Картометрический метод 2.50	МСК 23, зона 1
4729	20346252	1.1699	483612.15	1357753.58		Картометрический метод 2.50	МСК 23, зона 1
4730	20346252	1.1700	483647.05	1357788.93		Картометрический метод 2.50	МСК 23, зона 1
4731	20346252	1.1701	483655.75	1357779.54		Картометрический метод 2.50	МСК 23, зона 1
4732	20346252	1.1702	483764.85	1357657.21		Картометрический метод 2.50	МСК 23, зона 1
4733	20346252	1.1703	483877.45	1357531.50		Картометрический метод 2.50	МСК 23, зона 1
4734	20346252	1.1704	483925.10	1357477.31		Картометрический метод 2.50	МСК 23, зона 1
4735	20346252	1.1705	483990.41	1357403.12		Картометрический метод 2.50	МСК 23, зона 1
4736	20346252	1.1706	484016.49	1357375.98		Картометрический метод 2.50	МСК 23, зона 1
4737	20346252	1.1707	484021.26	1357370.89		Картометрический метод 2.50	МСК 23, зона 1
4738	20346252	1.1708	484087.11	1357438.80		Картометрический метод 2.50	МСК 23, зона 1
4739	20346252	1.1709	484091.89	1357437.03		Картометрический метод 2.50	МСК 23, зона 1
4740	20346252	1.1710	484104.50	1357421.85		Картометрический метод 2.50	МСК 23, зона 1
4741	20346252	1.1711	484121.75	1357401.02		Картометрический метод 2.50	МСК 23, зона 1
4742	20346252	1.1712	484185.25	1357326.72		Картометрический метод 2.50	МСК 23, зона 1
4743	20346252	1.1713	484221.05	1357282.79		Картометрический метод 2.50	МСК 23, зона 1
4744	20346252	1.1714	484289	1357203.04		Картометрический метод 2.50	МСК 23, зона 1
4745	20346252	1.1715	484347.55	1357133.53		Картометрический метод 2.50	МСК 23, зона 1
4746	20346252	1.1716	484405.17	1357065		Картометрический метод 2.50	МСК 23, зона 1
4747	20346252	1.1717	484418.02	1357049.87		Картометрический метод 2.50	МСК 23, зона 1
4748	20346252	1.1718	484465.60	1356994.39		Картометрический метод 2.50	МСК 23, зона 1
4749	20346252	1.1719	484506.84	1356945.09		Картометрический метод 2.50	МСК 23, зона 1

Начальник отдела		<u>С. П. Черечеча</u>
полное наименование должности	подпись	инициалы, фамилия

М.П.

КАДАСТРОВЫЙ ПЛАН ТЕРРИТОРИИ

Лист № 199	раздела 10	Всего листов раздела 10: 202	Всего разделов: 9	Всего листов: 2092
------------	------------	------------------------------	-------------------	--------------------

"14" января 2020 г. № 23/ИСХ/20-28715

Номер кадастрового квартала: 23:43:0118001

Номер п/п	Реестровый номер	Обозначение характерных точек	Координаты		Описание закрепления на местности	Метод определения координат и средняя квадратическая погрешность положения характерной точки (Mt), м	Система координат
			X	Y			
1	2	3	4	5	6	7	8
4750	20346252	1.1720	484564.30	1356878.05		Картометрический метод 2.50	МСК 23, зона 1
4751	20346252	1.1721	484626.35	1356802.77		Картометрический метод 2.50	МСК 23, зона 1
4752	20346252	1.1722	484686.11	1356732.42		Картометрический метод 2.50	МСК 23, зона 1
4753	20346252	1.1723	484717.70	1356695.84		Картометрический метод 2.50	МСК 23, зона 1
4754	20346252	1.1724	484757.25	1356648.33		Картометрический метод 2.50	МСК 23, зона 1
4755	20346252	1.1725	484793.09	1356604.09		Картометрический метод 2.50	МСК 23, зона 1
4756	20346252	1.1726	484819.35	1356571.92		Картометрический метод 2.50	МСК 23, зона 1
4757	20346252	1.1727	484844.05	1356544.96		Картометрический метод 2.50	МСК 23, зона 1
4758	20346252	1.1728	484878.25	1356503.61		Картометрический метод 2.50	МСК 23, зона 1
4759	20346252	1.1729	484945.60	1356424.90		Картометрический метод 2.50	МСК 23, зона 1
4760	20346252	1.1730	484983.84	1356377.19		Картометрический метод 2.50	МСК 23, зона 1
4761	20346252	1.1731	484999.15	1356359.18		Картометрический метод 2.50	МСК 23, зона 1
4762	20346252	1.1732	485013	1356341.38		Картометрический метод 2.50	МСК 23, зона 1
4763	20346252	1.1733	485026.89	1356355.97		Картометрический метод 2.50	МСК 23, зона 1
4764	20346252	1.1734	485102.40	1356433.88		Картометрический метод 2.50	МСК 23, зона 1
4765	20346252	1.1735	485144.95	1356475.75		Картометрический метод 2.50	МСК 23, зона 1
4766	20346252	1.1736	485251.60	1356587.92		Картометрический метод 2.50	МСК 23, зона 1
4767	20346252	1.1737	485352.94	1356689.23		Картометрический метод 2.50	МСК 23, зона 1
4768	20346252	1.1738	485419.90	1356758.60		Картометрический метод 2.50	МСК 23, зона 1
4769	20346252	1.1739	485578.16	1356920.57		Картометрический метод 2.50	МСК 23, зона 1
4770	20346252	1.1740	485734.55	1357080.70		Картометрический метод 2.50	МСК 23, зона 1
4771	20346252	1.1741	485749.25	1357095.46		Картометрический метод 2.50	МСК 23, зона 1
4772	20346252	1.1742	485854.05	1357200.74		Картометрический метод 2.50	МСК 23, зона 1
4773	20346252	1.1743	485952.74	1357301.13		Картометрический метод 2.50	МСК 23, зона 1

Начальник отдела		<u>С. П. Черечеча</u>
полное наименование должности	подпись	инициалы, фамилия

М.П.

КАДАСТРОВЫЙ ПЛАН ТЕРРИТОРИИ

Лист № 200	раздела 10	Всего листов раздела 10: 202	Всего разделов: 9	Всего листов: 2092
------------	------------	------------------------------	-------------------	--------------------

"14" января 2020 г. № 23/ИСХ/20-28715

Номер кадастрового квартала: 23:43:0118001

Номер п/п	Реестровый номер	Обозначение характерных точек	Координаты		Описание закрепления на местности	Метод определения координат и средняя квадратическая погрешность положения характерной точки (Мт), м	Система координат
			X	Y			
1	2	3	4	5	6	7	8
4774	20346252	1.1744	486076.61	1357423.69		Картометрический метод 2.50	МСК 23, зона 1
4775	20346252	1.1745	486015.77	1357486.02		Картометрический метод 2.50	МСК 23, зона 1
4776	20346252	1.1746	485951.42	1357550.69		Картометрический метод 2.50	МСК 23, зона 1
4777	20346252	1.1747	485887.04	1357615.39		Картометрический метод 2.50	МСК 23, зона 1
4778	20346252	1.1748	485822.61	1357680.14		Картометрический метод 2.50	МСК 23, зона 1
4779	20346252	1.1749	485758.21	1357744.86		Картометрический метод 2.50	МСК 23, зона 1
4780	20346252	1.1750	485693.73	1357809.67		Картометрический метод 2.50	МСК 23, зона 1
4781	20346252	1.1751	485629.18	1357874.52		Картометрический метод 2.50	МСК 23, зона 1
4782	20346252	1.1752	485564.69	1357939.34		Картометрический метод 2.50	МСК 23, зона 1
4783	20346252	1.1753	485549.85	1357954.26		Картометрический метод 2.50	МСК 23, зона 1
4784	20346252	1.1754	485527.87	1357976.35		Картометрический метод 2.50	МСК 23, зона 1
4785	20346252	1.1755	485462.91	1358041.63		Картометрический метод 2.50	МСК 23, зона 1
4786	20346252	1.1756	485397.96	1358106.90		Картометрический метод 2.50	МСК 23, зона 1
4787	20346252	1.1757	485397.12	1358107.72		Картометрический метод 2.50	МСК 23, зона 1
4788	20346252	1.1758	484684.49	1358807.54		Картометрический метод 2.50	МСК 23, зона 1
4789	20346252	1.1759	484679.55	1358810.09		Картометрический метод 2.50	МСК 23, зона 1
4790	20346252	1.1760	484321.01	1359164.50		Картометрический метод 2.50	МСК 23, зона 1
4791	20346252	1.1761	483475.22	1359984.96		Картометрический метод 2.50	МСК 23, зона 1
4792	20346252	1.1762	483499.08	1360000.56		Картометрический метод 2.50	МСК 23, зона 1
4793	20346252	1.1763	483855.45	1360233.57		Картометрический метод 2.50	МСК 23, зона 1
4794	20346252	1.1764	483863.70	1360232.72		Картометрический метод 2.50	МСК 23, зона 1
4795	20346252	1.1765	484407.81	1360590.32		Картометрический метод 2.50	МСК 23, зона 1
4796	20346252	1.1766	484737.50	1360804.72		Картометрический метод 2.50	МСК 23, зона 1
4797	20346252	1.1767	485185.27	1361096.66		Картометрический метод 2.50	МСК 23, зона 1

Начальник отдела		<u>С. П. Черечеча</u>
полное наименование должности	подпись	инициалы, фамилия

М.П.

КАДАСТРОВЫЙ ПЛАН ТЕРРИТОРИИ

Лист № 201	раздела 10	Всего листов раздела 10: 202	Всего разделов: 9	Всего листов: 2092
------------	------------	------------------------------	-------------------	--------------------

"14" января 2020 г. № 23/ИСХ/20-28715

Номер кадастрового квартала: 23:43:0118001

Номер п/п	Реестровый номер	Обозначение характерных точек	Координаты		Описание закрепления на местности	Метод определения координат и средняя квадратическая погрешность положения характерной точки (Mt), м	Система координат
			X	Y			
1	2	3	4	5	6	7	8
4798	20346252	1.1768	485919.57	1361587.39		Картометрический метод 2.50	МСК 23, зона 1
4799	20346252	1.1769	485936.70	1361598.81		Картометрический метод 2.50	МСК 23, зона 1
4800	20346252	1.1770	486212.05	1361782.28		Картометрический метод 2.50	МСК 23, зона 1
4801	20346252	1.1771	486736.02	1362131.43		Картометрический метод 2.50	МСК 23, зона 1
4802	20346252	1.1772	486816.53	1362185.08		Картометрический метод 2.50	МСК 23, зона 1
4803	20346252	1.1773	487230.07	1362458.13		Картометрический метод 2.50	МСК 23, зона 1
4804	20346252	1.1774	487898.31	1362902.68		Картометрический метод 2.50	МСК 23, зона 1
4805	20346252	1.1775	487902.12	1362905.24		Картометрический метод 2.50	МСК 23, зона 1
4806	20346252	1.1776	488682.79	1363435.27		Картометрический метод 2.50	МСК 23, зона 1
4807	20346252	1.1777	488890.99	1363573.65		Картометрический метод 2.50	МСК 23, зона 1
4808	20346252	1.1778	489130.03	1363730.47		Картометрический метод 2.50	МСК 23, зона 1
4809	20346252	1.1779	489576.82	1364030.77		Картометрический метод 2.50	МСК 23, зона 1
4810	20346252	1.1780	489582.02	1364026		Картометрический метод 2.50	МСК 23, зона 1
4811	20346252	1.1781	489590.67	1364017.33		Картометрический метод 2.50	МСК 23, зона 1
4812	20346252	1.1782	489742.57	1363865.08		Картометрический метод 2.50	МСК 23, зона 1
4813	20346252	1.1783	490016.78	1363590.23		Картометрический метод 2.50	МСК 23, зона 1
4814	20346252	1.1784	490422.83	1363166.06		Картометрический метод 2.50	МСК 23, зона 1
4815	20346252	1.1785	489863.01	1362601.02		Картометрический метод 2.50	МСК 23, зона 1
4816	20346252	1.1786	489871.56	1362592.59		Картометрический метод 2.50	МСК 23, зона 1
4817	20346252	1.1787	489993.06	1362472.65		Картометрический метод 2.50	МСК 23, зона 1
4818	20346252	1.1788	490308.87	1362160.90		Картометрический метод 2.50	МСК 23, зона 1
4819	20346252	1.1789	490552.67	1361920.23		Картометрический метод 2.50	МСК 23, зона 1
4820	20346252	1.1790	490562	1361911.04		Картометрический метод 2.50	МСК 23, зона 1
4821	20346252	1.1791	490674.65	1362021.92		Картометрический метод 2.50	МСК 23, зона 1

Начальник отдела		<u>С. П. Черечеча</u>
полное наименование должности	подпись	инициалы, фамилия

М.П.

КАДАСТРОВЫЙ ПЛАН ТЕРРИТОРИИ

Лист № 202	раздела 10	Всего листов раздела 10: 202	Всего разделов: 9	Всего листов: 2092
------------	------------	------------------------------	-------------------	--------------------

"14" января 2020 г. № 23/ИСХ/20-28715

Номер кадастрового квартала: 23:43:0118001

Номер п/п	Реестровый номер	Обозначение характерных точек	Координаты		Описание закрепления на местности	Метод определения координат и средняя квадратическая погрешность положения характерной точки (Mт), м	Система координат
			X	Y			
1	2	3	4	5	6	7	8
4822	20346252	1.1792	490951.03	1362304.06		Картометрический метод 2.50	МСК 23, зона 1
4823	20346252	1.1793	491189.95	1362546.79		Картометрический метод 2.50	МСК 23, зона 1
4824	20346252	1.1794	491254.69	1362500.32		Картометрический метод 2.50	МСК 23, зона 1
4825	20346252	1.1795	491271.84	1362482.57		Картометрический метод 2.50	МСК 23, зона 1
4826	20346252	1.1796	491591.97	1362360.65		Картометрический метод 2.50	МСК 23, зона 1
4827	20346252	1.1797	491751.17	1362309.35		Картометрический метод 2.50	МСК 23, зона 1
4828	20346252	1.1798	491870.05	1362176.48		Картометрический метод 2.50	МСК 23, зона 1
4829	20346252	1.1799	491890.90	1362167.76		Картометрический метод 2.50	МСК 23, зона 1
4830	20346252	1.1800	491999.35	1362152.20		Картометрический метод 2.50	МСК 23, зона 1
4831	20346252	1.1801	492041.05	1362123.57		Картометрический метод 2.50	МСК 23, зона 1
4832	20346252	1.1802	492415.10	1361626.29		Картометрический метод 2.50	МСК 23, зона 1
4833	20346252	1.1803	492475.31	1361541.65		Картометрический метод 2.50	МСК 23, зона 1
4834	20346252	1.1804	492599.63	1361362.41		Картометрический метод 2.50	МСК 23, зона 1
4835	20346252	1.1805	492635.42	1361317.28		Картометрический метод 2.50	МСК 23, зона 1
4836	20346252	1.1806	492884.95	1361073.70		Картометрический метод 2.50	МСК 23, зона 1
4837	20346252	1.1807	493165.09	1361438.25		Картометрический метод 2.50	МСК 23, зона 1
4838	20346252	1.1808	493168.97	1361443.14		Картометрический метод 2.50	МСК 23, зона 1
4839	20346252	1.1809	493183.71	1361428.90		Картометрический метод 2.50	МСК 23, зона 1
4840	20346252	1.1	493196.98	1361415.73		Картометрический метод 2.50	МСК 23, зона 1

Начальник отдела		<u>С. П. Черечеча</u>
полное наименование должности	подпись	инициалы, фамилия

М.П.

КАДАСТРОВЫЙ ПЛАН ТЕРРИТОРИИ

Лист № 1	раздела 11	Всего листов раздела 11: 79	Всего разделов: 9	Всего листов: 2092
----------	------------	-----------------------------	-------------------	--------------------

"14" января 2020 г. № 23/ИСХ/20-28715

Номер кадастрового квартала: 23:43:0118001

Описание местоположения границ зон с особыми условиями использования территорий, территориальных зон, территорий объектов культурного наследия, территорий опережающего социально-экономического развития, зон территориального развития в Российской Федерации, игорных зон, лесничеств, лесопарков, особо охраняемых природных территорий, особых экономических зон, охотничьих угодий, земельных участков, подлежащих образованию в соответствии с утвержденным проектом межевания территории, береговых линий (границы водного объекта), единиц кадастрового деления

Сведения о характерных точках границ:

Номер п/п	Реестровый номер	Обозначение характерных точек	Координаты		Описание закрепления на местности	Метод определения координат и средняя квадратическая погрешность положения характерной точки (Мт), м	Система координат
			X	Y			
1	2	3	4	5	6	7	8
1	23.43.2.114	1.1	482713.53	1378547.18		Картометрический метод 0.10	МСК 23, зона 1
2	23.43.2.114	1.2	482733.66	1378535.09		Картометрический метод 0.10	МСК 23, зона 1
3	23.43.2.114	1.3	482734.96	1378533.30		Картометрический метод 0.10	МСК 23, зона 1
4	23.43.2.114	1.4	482736.54	1378510.62		Картометрический метод 0.10	МСК 23, зона 1
5	23.43.2.114	1.5	482735.06	1378476.72		Картометрический метод 0.10	МСК 23, зона 1
6	23.43.2.114	1.6	482735.70	1378462.84		Картометрический метод 0.10	МСК 23, зона 1
7	23.43.2.114	1.7	482736.37	1378458.46		Картометрический метод 0.10	МСК 23, зона 1
8	23.43.2.114	1.8	482736.85	1378439.20		Картометрический метод 0.10	МСК 23, зона 1
9	23.43.2.114	1.9	482737.32	1378390.06		Картометрический метод 0.10	МСК 23, зона 1
10	23.43.2.114	1.10	482738.49	1378349.59		Картометрический метод 0.10	МСК 23, зона 1
11	23.43.2.114	1.11	482740.13	1378348		Картометрический метод 0.10	МСК 23, зона 1
12	23.43.2.114	1.12	482742.37	1378347.47		Картометрический метод 0.10	МСК 23, зона 1
13	23.43.2.114	1.13	482764.13	1378345.88		Картометрический метод 0.10	МСК 23, зона 1
14	23.43.2.114	1.14	482842.84	1378345.87		Картометрический метод 0.10	МСК 23, зона 1
15	23.43.2.114	1.15	482850.93	1378346.30		Картометрический метод 0.10	МСК 23, зона 1
16	23.43.2.114	1.16	482856.21	1378347.38		Картометрический метод 0.10	МСК 23, зона 1
17	23.43.2.114	1.17	482866.50	1378344.02		Картометрический метод 0.10	МСК 23, зона 1
18	23.43.2.114	1.18	482877.38	1378338.65		Картометрический метод 0.10	МСК 23, зона 1
19	23.43.2.114	1.19	482879.77	1378335.46		Картометрический метод 0.10	МСК 23, зона 1

Начальник отдела		<u>С. П. Черечеча</u>
полное наименование должности	подпись	инициалы, фамилия

М.П.

КАДАСТРОВЫЙ ПЛАН ТЕРРИТОРИИ

Лист № 2	раздела 11	Всего листов раздела 11: 79	Всего разделов: 9	Всего листов: 2092
----------	------------	-----------------------------	-------------------	--------------------

"14" января 2020 г. № 23/ИСХ/20-28715

Номер кадастрового квартала: 23:43:0118001

Номер п/п	Реестровый номер	Обозначение характерных точек	Координаты		Описание закрепления на местности	Метод определения координат и средняя квадратическая погрешность положения характерной точки (Mt), м	Система координат
			X	Y			
1	2	3	4	5	6	7	8
20	23.43.2.114	1.20	482881.02	1378332.97		Картометрический метод 0.10	МСК 23, зона 1
21	23.43.2.114	1.21	482892.48	1378304.75		Картометрический метод 0.10	МСК 23, зона 1
22	23.43.2.114	1.22	482899.22	1378282.90		Картометрический метод 0.10	МСК 23, зона 1
23	23.43.2.114	1.23	482901.13	1378281.49		Картометрический метод 0.10	МСК 23, зона 1
24	23.43.2.114	1.24	482936.70	1378285.11		Картометрический метод 0.10	МСК 23, зона 1
25	23.43.2.114	1.25	482980.86	1378290.96		Картометрический метод 0.10	МСК 23, зона 1
26	23.43.2.114	1.26	482983.13	1378283.75		Картометрический метод 0.10	МСК 23, зона 1
27	23.43.2.114	1.27	483022.51	1378289.69		Картометрический метод 0.10	МСК 23, зона 1
28	23.43.2.114	1.28	483057.55	1378293.79		Картометрический метод 0.10	МСК 23, зона 1
29	23.43.2.114	1.29	483118.91	1378302.41		Картометрический метод 0.10	МСК 23, зона 1
30	23.43.2.114	1.30	483173.65	1378309.29		Картометрический метод 0.10	МСК 23, зона 1
31	23.43.2.114	1.31	483213.76	1378314.93		Картометрический метод 0.10	МСК 23, зона 1
32	23.43.2.114	1.32	483226.65	1378316.40		Картометрический метод 0.10	МСК 23, зона 1
33	23.43.2.114	1.33	483270.46	1378324.99		Картометрический метод 0.10	МСК 23, зона 1
34	23.43.2.114	1.34	483288.79	1378327.89		Картометрический метод 0.10	МСК 23, зона 1
35	23.43.2.114	1.35	483340.39	1378335.19		Картометрический метод 0.10	МСК 23, зона 1
36	23.43.2.114	1.36	483398.19	1378344.13		Картометрический метод 0.10	МСК 23, зона 1
37	23.43.2.114	1.37	483397.73	1378349.32		Картометрический метод 0.10	МСК 23, зона 1
38	23.43.2.114	1.38	483413.70	1378351.37		Картометрический метод 0.10	МСК 23, зона 1
39	23.43.2.114	1.39	483435.29	1378355.52		Картометрический метод 0.10	МСК 23, зона 1
40	23.43.2.114	1.40	483467.34	1378360.33		Картометрический метод 0.10	МСК 23, зона 1
41	23.43.2.114	1.41	483496.38	1378364.53		Картометрический метод 0.10	МСК 23, зона 1
42	23.43.2.114	1.42	483515.66	1378366.34		Картометрический метод 0.10	МСК 23, зона 1
43	23.43.2.114	1.43	483507.98	1378420.79		Картометрический метод 0.10	МСК 23, зона 1

Начальник отдела		<u>С. П. Черечеча</u>
полное наименование должности	подпись	инициалы, фамилия

М.П.

КАДАСТРОВЫЙ ПЛАН ТЕРРИТОРИИ

Лист № 3	раздела 11	Всего листов раздела 11: 79	Всего разделов: 9	Всего листов: 2092
----------	------------	-----------------------------	-------------------	--------------------

"14" января 2020 г. № 23/ИСХ/20-28715

Номер кадастрового квартала: 23:43:0118001

Номер п/п	Реестровый номер	Обозначение характерных точек	Координаты		Описание закрепления на местности	Метод определения координат и средняя квадратическая погрешность положения характерной точки (Mt), м	Система координат
			X	Y			
1	2	3	4	5	6	7	8
44	23.43.2.114	1.44	483495.71	1378496.48		Картометрический метод 0.10	МСК 23, зона 1
45	23.43.2.114	1.45	483495.60	1378501.02		Картометрический метод 0.10	МСК 23, зона 1
46	23.43.2.114	1.46	483490.74	1378530.14		Картометрический метод 0.10	МСК 23, зона 1
47	23.43.2.114	1.47	483483.84	1378580.84		Картометрический метод 0.10	МСК 23, зона 1
48	23.43.2.114	1.48	483478.80	1378613.54		Картометрический метод 0.10	МСК 23, зона 1
49	23.43.2.114	1.49	483524.18	1378619.50		Картометрический метод 0.10	МСК 23, зона 1
50	23.43.2.114	1.50	483521.28	1378640.42		Картометрический метод 0.10	МСК 23, зона 1
51	23.43.2.114	1.51	483517.41	1378664.40		Картометрический метод 0.10	МСК 23, зона 1
52	23.43.2.114	1.52	483514.21	1378676.90		Картометрический метод 0.10	МСК 23, зона 1
53	23.43.2.114	1.53	483523.82	1378678.77		Картометрический метод 0.10	МСК 23, зона 1
54	23.43.2.114	1.54	483519.31	1378705.71		Картометрический метод 0.10	МСК 23, зона 1
55	23.43.2.114	1.55	483512.56	1378749.18		Картометрический метод 0.10	МСК 23, зона 1
56	23.43.2.114	1.56	483508.92	1378779.47		Картометрический метод 0.10	МСК 23, зона 1
57	23.43.2.114	1.57	483509.02	1378786.27		Картометрический метод 0.10	МСК 23, зона 1
58	23.43.2.114	1.58	483500.70	1378843.94		Картометрический метод 0.10	МСК 23, зона 1
59	23.43.2.114	1.59	483496.72	1378876.59		Картометрический метод 0.10	МСК 23, зона 1
60	23.43.2.114	1.60	483491.84	1378896.61		Картометрический метод 0.10	МСК 23, зона 1
61	23.43.2.114	1.61	483491.24	1378907.55		Картометрический метод 0.10	МСК 23, зона 1
62	23.43.2.114	1.62	483483.43	1378947.05		Картометрический метод 0.10	МСК 23, зона 1
63	23.43.2.114	1.63	483481.45	1378958.42		Картометрический метод 0.10	МСК 23, зона 1
64	23.43.2.114	1.64	483481.93	1378966.61		Картометрический метод 0.10	МСК 23, зона 1
65	23.43.2.114	1.65	483480.72	1378969.57		Картометрический метод 0.10	МСК 23, зона 1
66	23.43.2.114	1.66	483475.25	1379004.23		Картометрический метод 0.10	МСК 23, зона 1
67	23.43.2.114	1.67	483470.37	1379039.61		Картометрический метод 0.10	МСК 23, зона 1

Начальник отдела		<u>С. П. Черечеча</u>
полное наименование должности	подпись	инициалы, фамилия

М.П.

КАДАСТРОВЫЙ ПЛАН ТЕРРИТОРИИ

Лист № 4	раздела 11	Всего листов раздела 11: 79	Всего разделов: 9	Всего листов: 2092
----------	------------	-----------------------------	-------------------	--------------------

"14" января 2020 г. № 23/ИСХ/20-28715

Номер кадастрового квартала: 23:43:0118001

Номер п/п	Реестровый номер	Обозначение характерных точек	Координаты		Описание закрепления на местности	Метод определения координат и средняя квадратическая погрешность положения характерной точки (Мт), м	Система координат
			X	Y			
1	2	3	4	5	6	7	8
68	23.43.2.114	1.68	483463.96	1379091.13		Картометрический метод 0.10	МСК 23, зона 1
69	23.43.2.114	1.69	483458.90	1379118.81		Картометрический метод 0.10	МСК 23, зона 1
70	23.43.2.114	1.70	483455.08	1379161.82		Картометрический метод 0.10	МСК 23, зона 1
71	23.43.2.114	1.71	483454.51	1379172.86		Картометрический метод 0.10	МСК 23, зона 1
72	23.43.2.114	1.72	483530.92	1379185.06		Картометрический метод 0.10	МСК 23, зона 1
73	23.43.2.114	1.73	483574.16	1379189.33		Картометрический метод 0.10	МСК 23, зона 1
74	23.43.2.114	1.74	483590.39	1379191.32		Картометрический метод 0.10	МСК 23, зона 1
75	23.43.2.114	1.75	483646.40	1379200.01		Картометрический метод 0.10	МСК 23, зона 1
76	23.43.2.114	1.76	483670.53	1379204.92		Картометрический метод 0.10	МСК 23, зона 1
77	23.43.2.114	1.77	483708.35	1379211.45		Картометрический метод 0.10	МСК 23, зона 1
78	23.43.2.114	1.78	483723.63	1379213.60		Картометрический метод 0.10	МСК 23, зона 1
79	23.43.2.114	1.79	483748.08	1379218.41		Картометрический метод 0.10	МСК 23, зона 1
80	23.43.2.114	1.80	483767.21	1379221.67		Картометрический метод 0.10	МСК 23, зона 1
81	23.43.2.114	1.81	483790.90	1379225.48		Картометрический метод 0.10	МСК 23, зона 1
82	23.43.2.114	1.82	483820.97	1379229.54		Картометрический метод 0.10	МСК 23, зона 1
83	23.43.2.114	1.83	483866.02	1379237.11		Картометрический метод 0.10	МСК 23, зона 1
84	23.43.2.114	1.84	483898.34	1379241.18		Картометрический метод 0.10	МСК 23, зона 1
85	23.43.2.114	1.85	483919.88	1379244.73		Картометрический метод 0.10	МСК 23, зона 1
86	23.43.2.114	1.86	483976.98	1379251.37		Картометрический метод 0.10	МСК 23, зона 1
87	23.43.2.114	1.87	484041.51	1379260.65		Картометрический метод 0.10	МСК 23, зона 1
88	23.43.2.114	1.88	484081.28	1379267.44		Картометрический метод 0.10	МСК 23, зона 1
89	23.43.2.114	1.89	484148.42	1379277.77		Картометрический метод 0.10	МСК 23, зона 1
90	23.43.2.114	1.90	484167.23	1379280.39		Картометрический метод 0.10	МСК 23, зона 1
91	23.43.2.114	1.91	484194.10	1379283.07		Картометрический метод 0.10	МСК 23, зона 1

Начальник отдела		<u>С. П. Черечеча</u>
полное наименование должности	подпись	инициалы, фамилия

М.П.

КАДАСТРОВЫЙ ПЛАН ТЕРРИТОРИИ

Лист № 5	раздела 11	Всего листов раздела 11: 79	Всего разделов: 9	Всего листов: 2092
----------	------------	-----------------------------	-------------------	--------------------

"14" января 2020 г. № 23/ИСХ/20-28715

Номер кадастрового квартала: 23:43:0118001

Номер п/п	Реестровый номер	Обозначение характерных точек	Координаты		Описание закрепления на местности	Метод определения координат и средняя квадратическая погрешность положения характерной точки (Мт), м	Система координат
			X	Y			
1	2	3	4	5	6	7	8
92	23.43.2.114	1.92	484226.44	1379288.75		Картометрический метод 0.10	МСК 23, зона 1
93	23.43.2.114	1.93	484236.64	1379290.25		Картометрический метод 0.10	МСК 23, зона 1
94	23.43.2.114	1.94	484245.37	1379290.92		Картометрический метод 0.10	МСК 23, зона 1
95	23.43.2.114	1.95	484257.27	1379207.55		Картометрический метод 0.10	МСК 23, зона 1
96	23.43.2.114	1.96	484262.14	1379170.03		Картометрический метод 0.10	МСК 23, зона 1
97	23.43.2.114	1.97	484264.49	1379169.94		Картометрический метод 0.10	МСК 23, зона 1
98	23.43.2.114	1.98	484265.41	1379158.03		Картометрический метод 0.10	МСК 23, зона 1
99	23.43.2.114	1.99	484267.91	1379141.67		Картометрический метод 0.10	МСК 23, зона 1
100	23.43.2.114	1.100	484272.89	1379098.47		Картометрический метод 0.10	МСК 23, зона 1
101	23.43.2.114	1.101	484281.41	1379045.86		Картометрический метод 0.10	МСК 23, зона 1
102	23.43.2.114	1.102	484283.48	1379040.24		Картометрический метод 0.10	МСК 23, зона 1
103	23.43.2.114	1.103	484284.98	1379029.74		Картометрический метод 0.10	МСК 23, зона 1
104	23.43.2.114	1.104	484287.54	1379015.94		Картометрический метод 0.10	МСК 23, зона 1
105	23.43.2.114	1.105	484288.14	1378989.90		Картометрический метод 0.10	МСК 23, зона 1
106	23.43.2.114	1.106	484300.50	1378987.94		Картометрический метод 0.10	МСК 23, зона 1
107	23.43.2.114	1.107	484302.83	1378965.11		Картометрический метод 0.10	МСК 23, зона 1
108	23.43.2.114	1.108	484310.98	1378900.96		Картометрический метод 0.10	МСК 23, зона 1
109	23.43.2.114	1.109	484315.47	1378879.37		Картометрический метод 0.10	МСК 23, зона 1
110	23.43.2.114	1.110	484315.70	1378873.97		Картометрический метод 0.10	МСК 23, зона 1
111	23.43.2.114	1.111	484318.78	1378852.31		Картометрический метод 0.10	МСК 23, зона 1
112	23.43.2.114	1.112	484321.79	1378833.78		Картометрический метод 0.10	МСК 23, зона 1
113	23.43.2.114	1.113	484327.71	1378801.13		Картометрический метод 0.10	МСК 23, зона 1
114	23.43.2.114	1.114	484338.38	1378725.94		Картометрический метод 0.10	МСК 23, зона 1
115	23.43.2.114	1.115	484342.81	1378699.26		Картометрический метод 0.10	МСК 23, зона 1

Начальник отдела		<u>С. П. Черечеча</u>
полное наименование должности	подпись	инициалы, фамилия

М.П.

КАДАСТРОВЫЙ ПЛАН ТЕРРИТОРИИ

Лист № 6	раздела 11	Всего листов раздела 11: 79	Всего разделов: 9	Всего листов: 2092
----------	------------	-----------------------------	-------------------	--------------------

"14" января 2020 г. № 23/ИСХ/20-28715

Номер кадастрового квартала: 23:43:0118001

Номер п/п	Реестровый номер	Обозначение характерных точек	Координаты		Описание закрепления на местности	Метод определения координат и средняя квадратическая погрешность положения характерной точки (Mt), м	Система координат
			X	Y			
1	2	3	4	5	6	7	8
116	23.43.2.114	1.116	484345.78	1378676.06		Картометрический метод 0.10	МСК 23, зона 1
117	23.43.2.114	1.117	484354.78	1378613.22		Картометрический метод 0.10	МСК 23, зона 1
118	23.43.2.114	1.118	484358.60	1378589.55		Картометрический метод 0.10	МСК 23, зона 1
119	23.43.2.114	1.119	484362.32	1378570.49		Картометрический метод 0.10	МСК 23, зона 1
120	23.43.2.114	1.120	484379.72	1378466.61		Картометрический метод 0.10	МСК 23, зона 1
121	23.43.2.114	1.121	484384.21	1378429.02		Картометрический метод 0.10	МСК 23, зона 1
122	23.43.2.114	1.122	484388.80	1378396.75		Картометрический метод 0.10	МСК 23, зона 1
123	23.43.2.114	1.123	484397.02	1378346.86		Картометрический метод 0.10	МСК 23, зона 1
124	23.43.2.114	1.124	484415.20	1378348.34		Картометрический метод 0.10	МСК 23, зона 1
125	23.43.2.114	1.125	484455.20	1378354.04		Картометрический метод 0.10	МСК 23, зона 1
126	23.43.2.114	1.126	484488.27	1378358.16		Картометрический метод 0.10	МСК 23, зона 1
127	23.43.2.114	1.127	484489	1378355.44		Картометрический метод 0.10	МСК 23, зона 1
128	23.43.2.114	1.128	484538.29	1378362.64		Картометрический метод 0.10	МСК 23, зона 1
129	23.43.2.114	1.129	484549.28	1378362.91		Картометрический метод 0.10	МСК 23, зона 1
130	23.43.2.114	1.130	484552.14	1378363.35		Картометрический метод 0.10	МСК 23, зона 1
131	23.43.2.114	1.131	484572.35	1378366.69		Картометрический метод 0.10	МСК 23, зона 1
132	23.43.2.114	1.132	484600.09	1378372.46		Картометрический метод 0.10	МСК 23, зона 1
133	23.43.2.114	1.133	484650.92	1378383.54		Картометрический метод 0.10	МСК 23, зона 1
134	23.43.2.114	1.134	484702.78	1378395.60		Картометрический метод 0.10	МСК 23, зона 1
135	23.43.2.114	1.135	484704.90	1378387.61		Картометрический метод 0.10	МСК 23, зона 1
136	23.43.2.114	1.136	484737.97	1378395.33		Картометрический метод 0.10	МСК 23, зона 1
137	23.43.2.114	1.137	484791.42	1378407.24		Картометрический метод 0.10	МСК 23, зона 1
138	23.43.2.114	1.138	484839.22	1378420.34		Картометрический метод 0.10	МСК 23, зона 1
139	23.43.2.114	1.139	484864.07	1378426.74		Картометрический метод 0.10	МСК 23, зона 1

Начальник отдела		<u>С. П. Черечеча</u>
полное наименование должности	подпись	инициалы, фамилия

М.П.

КАДАСТРОВЫЙ ПЛАН ТЕРРИТОРИИ

Лист № 7	раздела 11	Всего листов раздела 11: 79	Всего разделов: 9	Всего листов: 2092
----------	------------	-----------------------------	-------------------	--------------------

"14" января 2020 г. № 23/ИСХ/20-28715

Номер кадастрового квартала: 23:43:0118001

Номер п/п	Реестровый номер	Обозначение характерных точек	Координаты		Описание закрепления на местности	Метод определения координат и средняя квадратическая погрешность положения характерной точки (Mt), м	Система координат
			X	Y			
1	2	3	4	5	6	7	8
140	23.43.2.114	1.140	484868.88	1378413.45		Картометрический метод 0.10	МСК 23, зона 1
141	23.43.2.114	1.141	484872.09	1378391.32		Картометрический метод 0.10	МСК 23, зона 1
142	23.43.2.114	1.142	484874.70	1378369.60		Картометрический метод 0.10	МСК 23, зона 1
143	23.43.2.114	1.143	484884.42	1378307.68		Картометрический метод 0.10	МСК 23, зона 1
144	23.43.2.114	1.144	484890.13	1378266.47		Картометрический метод 0.10	МСК 23, зона 1
145	23.43.2.114	1.145	484890.84	1378257.34		Картометрический метод 0.10	МСК 23, зона 1
146	23.43.2.114	1.146	484900.85	1378255.85		Картометрический метод 0.10	МСК 23, зона 1
147	23.43.2.114	1.147	484938.79	1378261.72		Картометрический метод 0.10	МСК 23, зона 1
148	23.43.2.114	1.148	484969.17	1378267.15		Картометрический метод 0.10	МСК 23, зона 1
149	23.43.2.114	1.149	484985.24	1378269.18		Картометрический метод 0.10	МСК 23, зона 1
150	23.43.2.114	1.150	485000.96	1378270.08		Картометрический метод 0.10	МСК 23, зона 1
151	23.43.2.114	1.151	485019.58	1378272.94		Картометрический метод 0.10	МСК 23, зона 1
152	23.43.2.114	1.152	485028.96	1378273.05		Картометрический метод 0.10	МСК 23, зона 1
153	23.43.2.114	1.153	485035.58	1378240.60		Картометрический метод 0.10	МСК 23, зона 1
154	23.43.2.114	1.154	485047.17	1378190.68		Картометрический метод 0.10	МСК 23, зона 1
155	23.43.2.114	1.155	485053.42	1378161.33		Картометрический метод 0.10	МСК 23, зона 1
156	23.43.2.114	1.156	485063.20	1378110.61		Картометрический метод 0.10	МСК 23, зона 1
157	23.43.2.114	1.157	485065.47	1378099.91		Картометрический метод 0.10	МСК 23, зона 1
158	23.43.2.114	1.158	485066.96	1378094.52		Картометрический метод 0.10	МСК 23, зона 1
159	23.43.2.114	1.159	485067.67	1378092.83		Картометрический метод 0.10	МСК 23, зона 1
160	23.43.2.114	1.160	485068.84	1378091.20		Картометрический метод 0.10	МСК 23, зона 1
161	23.43.2.114	1.161	485071.15	1378089.39		Картометрический метод 0.10	МСК 23, зона 1
162	23.43.2.114	1.162	485102.03	1378094.27		Картометрический метод 0.10	МСК 23, зона 1
163	23.43.2.114	1.163	485111.04	1378060.08		Картометрический метод 0.10	МСК 23, зона 1

Начальник отдела		<u>С. П. Черечеча</u>
полное наименование должности	подпись	инициалы, фамилия

М.П.

КАДАСТРОВЫЙ ПЛАН ТЕРРИТОРИИ

Лист № 8	раздела 11	Всего листов раздела 11: 79	Всего разделов: 9	Всего листов: 2092
----------	------------	-----------------------------	-------------------	--------------------

"14" января 2020 г. № 23/ИСХ/20-28715

Номер кадастрового квартала: 23:43:0118001

Номер п/п	Реестровый номер	Обозначение характерных точек	Координаты		Описание закрепления на местности	Метод определения координат и средняя квадратическая погрешность положения характерной точки (Mt), м	Система координат
			X	Y			
1	2	3	4	5	6	7	8
164	23.43.2.114	1.164	485118.15	1378034.75		Картометрический метод 0.10	МСК 23, зона 1
165	23.43.2.114	1.165	485126.99	1378016.86		Картометрический метод 0.10	МСК 23, зона 1
166	23.43.2.114	1.166	485132.75	1378001.77		Картометрический метод 0.10	МСК 23, зона 1
167	23.43.2.114	1.167	485135.84	1377983.33		Картометрический метод 0.10	МСК 23, зона 1
168	23.43.2.114	1.168	485140.23	1377939.73		Картометрический метод 0.10	МСК 23, зона 1
169	23.43.2.114	1.169	485148.22	1377881.63		Картометрический метод 0.10	МСК 23, зона 1
170	23.43.2.114	1.170	485157.05	1377882.03		Картометрический метод 0.10	МСК 23, зона 1
171	23.43.2.114	1.171	485159.85	1377853.01		Картометрический метод 0.10	МСК 23, зона 1
172	23.43.2.114	1.172	485163.52	1377829.42		Картометрический метод 0.10	МСК 23, зона 1
173	23.43.2.114	1.173	485166.95	1377813.44		Картометрический метод 0.10	МСК 23, зона 1
174	23.43.2.114	1.174	485168.51	1377810.12		Картометрический метод 0.10	МСК 23, зона 1
175	23.43.2.114	1.175	485170.32	1377807.98		Картометрический метод 0.10	МСК 23, зона 1
176	23.43.2.114	1.176	485173.38	1377806.73		Картометрический метод 0.10	МСК 23, зона 1
177	23.43.2.114	1.177	485182.61	1377807.88		Картометрический метод 0.10	МСК 23, зона 1
178	23.43.2.114	1.178	485189.34	1377808.80		Картометрический метод 0.10	МСК 23, зона 1
179	23.43.2.114	1.179	485201.42	1377811.35		Картометрический метод 0.10	МСК 23, зона 1
180	23.43.2.114	1.180	485292.88	1377824.78		Картометрический метод 0.10	МСК 23, зона 1
181	23.43.2.114	1.181	485339.58	1377831.13		Картометрический метод 0.10	МСК 23, зона 1
182	23.43.2.114	1.182	485349.41	1377832.48		Картометрический метод 0.10	МСК 23, зона 1
183	23.43.2.114	1.183	485391.77	1377837.85		Картометрический метод 0.10	МСК 23, зона 1
184	23.43.2.114	1.184	485405.63	1377839.98		Картометрический метод 0.10	МСК 23, зона 1
185	23.43.2.114	1.185	485410.12	1377840.33		Картометрический метод 0.10	МСК 23, зона 1
186	23.43.2.114	1.186	485418.37	1377789.16		Картометрический метод 0.10	МСК 23, зона 1
187	23.43.2.114	1.187	485421.08	1377769.81		Картометрический метод 0.10	МСК 23, зона 1

Начальник отдела		<u>С. П. Черечеча</u>
полное наименование должности	подпись	инициалы, фамилия

М.П.

КАДАСТРОВЫЙ ПЛАН ТЕРРИТОРИИ

Лист № 9	раздела 11	Всего листов раздела 11: 79	Всего разделов: 9	Всего листов: 2092
----------	------------	-----------------------------	-------------------	--------------------

"14" января 2020 г. № 23/ИСХ/20-28715

Номер кадастрового квартала: 23:43:0118001

Номер п/п	Реестровый номер	Обозначение характерных точек	Координаты		Описание закрепления на местности	Метод определения координат и средняя квадратическая погрешность положения характерной точки (Мт), м	Система координат
			X	Y			
1	2	3	4	5	6	7	8
188	23.43.2.114	1.188	485442.69	1377773.21		Картометрический метод 0.10	МСК 23, зона 1
189	23.43.2.114	1.189	485469.13	1377778.05		Картометрический метод 0.10	МСК 23, зона 1
190	23.43.2.114	1.190	485476.94	1377779.75		Картометрический метод 0.10	МСК 23, зона 1
191	23.43.2.114	1.191	485572.12	1377790.89		Картометрический метод 0.10	МСК 23, зона 1
192	23.43.2.114	1.192	485579.84	1377791.44		Картометрический метод 0.10	МСК 23, зона 1
193	23.43.2.114	1.193	485622.36	1377797.07		Картометрический метод 0.10	МСК 23, зона 1
194	23.43.2.114	1.194	485628.46	1377797.78		Картометрический метод 0.10	МСК 23, зона 1
195	23.43.2.114	1.195	485754.20	1377813.14		Картометрический метод 0.10	МСК 23, зона 1
196	23.43.2.114	1.196	485773.03	1377815.90		Картометрический метод 0.10	МСК 23, зона 1
197	23.43.2.114	1.197	485797.26	1377818.77		Картометрический метод 0.10	МСК 23, зона 1
198	23.43.2.114	1.198	485868.29	1377827.47		Картометрический метод 0.10	МСК 23, зона 1
199	23.43.2.114	1.199	485864.12	1377863.26		Картометрический метод 0.10	МСК 23, зона 1
200	23.43.2.114	1.200	485859.54	1377894.87		Картометрический метод 0.10	МСК 23, зона 1
201	23.43.2.114	1.201	485873.90	1377894.49		Картометрический метод 0.10	МСК 23, зона 1
202	23.43.2.114	1.202	485897.91	1377898.68		Картометрический метод 0.10	МСК 23, зона 1
203	23.43.2.114	1.203	485921.77	1377901.95		Картометрический метод 0.10	МСК 23, зона 1
204	23.43.2.114	1.204	485939.41	1377903.93		Картометрический метод 0.10	МСК 23, зона 1
205	23.43.2.114	1.205	485924.27	1377985.35		Картометрический метод 0.10	МСК 23, зона 1
206	23.43.2.114	1.206	485921.25	1377984.90		Картометрический метод 0.10	МСК 23, зона 1
207	23.43.2.114	1.207	485918.40	1377999.08		Картометрический метод 0.10	МСК 23, зона 1
208	23.43.2.114	1.208	485909.38	1378091.40		Картометрический метод 0.10	МСК 23, зона 1
209	23.43.2.114	1.209	485909.85	1378093.69		Картометрический метод 0.10	МСК 23, зона 1
210	23.43.2.114	1.210	485910.03	1378101.35		Картометрический метод 0.10	МСК 23, зона 1
211	23.43.2.114	1.211	485909.31	1378114.99		Картометрический метод 0.10	МСК 23, зона 1

Начальник отдела		<u>С. П. Черечеча</u>
полное наименование должности	подпись	инициалы, фамилия

М.П.

КАДАСТРОВЫЙ ПЛАН ТЕРРИТОРИИ

Лист № 10	раздела 11	Всего листов раздела 11: 79	Всего разделов: 9	Всего листов: 2092
-----------	------------	-----------------------------	-------------------	--------------------

"14" января 2020 г. № 23/ИСХ/20-28715

Номер кадастрового квартала: 23:43:0118001

Номер п/п	Реестровый номер	Обозначение характерных точек	Координаты		Описание закрепления на местности	Метод определения координат и средняя квадратическая погрешность положения характерной точки (Mt), м	Система координат
			X	Y			
1	2	3	4	5	6	7	8
212	23.43.2.114	1.212	485903.88	1378143.22		Картометрический метод 0.10	МСК 23, зона 1
213	23.43.2.114	1.213	485900.72	1378156.18		Картометрический метод 0.10	МСК 23, зона 1
214	23.43.2.114	1.214	485895.64	1378174.39		Картометрический метод 0.10	МСК 23, зона 1
215	23.43.2.114	1.215	485889.94	1378209.73		Картометрический метод 0.10	МСК 23, зона 1
216	23.43.2.114	1.216	485887.48	1378229.18		Картометрический метод 0.10	МСК 23, зона 1
217	23.43.2.114	1.217	485907.92	1378230.80		Картометрический метод 0.10	МСК 23, зона 1
218	23.43.2.114	1.218	485926.93	1378228.11		Картометрический метод 0.10	МСК 23, зона 1
219	23.43.2.114	1.219	485954.06	1378225.64		Картометрический метод 0.10	МСК 23, зона 1
220	23.43.2.114	1.220	485984.61	1378227.98		Картометрический метод 0.10	МСК 23, зона 1
221	23.43.2.114	1.221	486002.97	1378227.15		Картометрический метод 0.10	МСК 23, зона 1
222	23.43.2.114	1.222	486016.41	1378225.82		Картометрический метод 0.10	МСК 23, зона 1
223	23.43.2.114	1.223	486021.85	1378262.19		Картометрический метод 0.10	МСК 23, зона 1
224	23.43.2.114	1.224	486028.63	1378312.37		Картометрический метод 0.10	МСК 23, зона 1
225	23.43.2.114	1.225	486031.26	1378323.86		Картометрический метод 0.10	МСК 23, зона 1
226	23.43.2.114	1.226	486032.26	1378326.10		Картометрический метод 0.10	МСК 23, зона 1
227	23.43.2.114	1.227	486035.16	1378335.72		Картометрический метод 0.10	МСК 23, зона 1
228	23.43.2.114	1.228	486047.40	1378378.13		Картометрический метод 0.10	МСК 23, зона 1
229	23.43.2.114	1.229	486061.51	1378419.16		Картометрический метод 0.10	МСК 23, зона 1
230	23.43.2.114	1.230	486071.55	1378446.46		Картометрический метод 0.10	МСК 23, зона 1
231	23.43.2.114	1.231	486075.92	1378460.21		Картометрический метод 0.10	МСК 23, зона 1
232	23.43.2.114	1.232	486075.99	1378462.22		Картометрический метод 0.10	МСК 23, зона 1
233	23.43.2.114	1.233	486074.68	1378463.74		Картометрический метод 0.10	МСК 23, зона 1
234	23.43.2.114	1.234	486060.01	1378469.72		Картометрический метод 0.10	МСК 23, зона 1
235	23.43.2.114	1.235	486062.98	1378477.87		Картометрический метод 0.10	МСК 23, зона 1

Начальник отдела		<u>С. П. Черечеча</u>
полное наименование должности	подпись	инициалы, фамилия

М.П.

КАДАСТРОВЫЙ ПЛАН ТЕРРИТОРИИ

Лист № 11	раздела 11	Всего листов раздела 11: 79	Всего разделов: 9	Всего листов: 2092
-----------	------------	-----------------------------	-------------------	--------------------

"14" января 2020 г. № 23/ИСХ/20-28715

Номер кадастрового квартала: 23:43:0118001

Номер п/п	Реестровый номер	Обозначение характерных точек	Координаты		Описание закрепления на местности	Метод определения координат и средняя квадратическая погрешность положения характерной точки (Mt), м	Система координат
			X	Y			
1	2	3	4	5	6	7	8
236	23.43.2.114	1.236	486059.36	1378479.53		Картометрический метод 0.10	МСК 23, зона 1
237	23.43.2.114	1.237	486055.01	1378467.37		Картометрический метод 0.10	МСК 23, зона 1
238	23.43.2.114	1.238	486071.07	1378460.88		Картометрический метод 0.10	МСК 23, зона 1
239	23.43.2.114	1.239	486071.14	1378458.41		Картометрический метод 0.10	МСК 23, зона 1
240	23.43.2.114	1.240	486067.21	1378446.26		Картометрический метод 0.10	МСК 23, зона 1
241	23.43.2.114	1.241	486057.07	1378418.60		Картометрический метод 0.10	МСК 23, зона 1
242	23.43.2.114	1.242	486043.69	1378379.67		Картометрический метод 0.10	МСК 23, зона 1
243	23.43.2.114	1.243	486043.47	1378376.77		Картометрический метод 0.10	МСК 23, зона 1
244	23.43.2.114	1.244	486042.09	1378374.40		Картометрический метод 0.10	МСК 23, зона 1
245	23.43.2.114	1.245	486026.97	1378322.19		Картометрический метод 0.10	МСК 23, зона 1
246	23.43.2.114	1.246	486024.46	1378311.42		Картометрический метод 0.10	МСК 23, зона 1
247	23.43.2.114	1.247	486018.06	1378263.89		Картометрический метод 0.10	МСК 23, зона 1
248	23.43.2.114	1.248	486012.97	1378230.09		Картометрический метод 0.10	МСК 23, зона 1
249	23.43.2.114	1.249	486002.13	1378231.23		Картометрический метод 0.10	МСК 23, зона 1
250	23.43.2.114	1.250	485984.94	1378232.01		Картометрический метод 0.10	МСК 23, зона 1
251	23.43.2.114	1.251	485955.24	1378229.58		Картометрический метод 0.10	МСК 23, зона 1
252	23.43.2.114	1.252	485928.57	1378231.95		Картометрический метод 0.10	МСК 23, зона 1
253	23.43.2.114	1.253	485909.39	1378234.63		Картометрический метод 0.10	МСК 23, зона 1
254	23.43.2.114	1.254	485906.72	1378234.73		Картометрический метод 0.10	МСК 23, зона 1
255	23.43.2.114	1.255	485883.10	1378232.97		Картометрический метод 0.10	МСК 23, зона 1
256	23.43.2.114	1.256	485885.77	1378210.56		Картометрический метод 0.10	МСК 23, зона 1
257	23.43.2.114	1.257	485891.57	1378174.55		Картометрический метод 0.10	МСК 23, зона 1
258	23.43.2.114	1.258	485897.25	1378153.70		Картометрический метод 0.10	МСК 23, зона 1
259	23.43.2.114	1.259	485900.41	1378140.48		Картометрический метод 0.10	МСК 23, зона 1

Начальник отдела		<u>С. П. Черечеча</u>
полное наименование должности	подпись	инициалы, фамилия

М.П.

КАДАСТРОВЫЙ ПЛАН ТЕРРИТОРИИ

Лист № 12	раздела 11	Всего листов раздела 11: 79	Всего разделов: 9	Всего листов: 2092
-----------	------------	-----------------------------	-------------------	--------------------

"14" января 2020 г. № 23/ИСХ/20-28715

Номер кадастрового квартала: 23:43:0118001

Номер п/п	Реестровый номер	Обозначение характерных точек	Координаты		Описание закрепления на местности	Метод определения координат и средняя квадратическая погрешность положения характерной точки (Mt), м	Система координат
			X	Y			
1	2	3	4	5	6	7	8
260	23.43.2.114	1.260	485905.65	1378113.41		Картометрический метод 0.10	МСК 23, зона 1
261	23.43.2.114	1.261	485906.01	1378099.61		Картометрический метод 0.10	МСК 23, зона 1
262	23.43.2.114	1.262	485905.53	1378089.65		Картометрический метод 0.10	МСК 23, зона 1
263	23.43.2.114	1.263	485914.31	1377999.70		Картометрический метод 0.10	МСК 23, зона 1
264	23.43.2.114	1.264	485918.23	1377979.90		Картометрический метод 0.10	МСК 23, зона 1
265	23.43.2.114	1.265	485921.16	1377980.46		Картометрический метод 0.10	МСК 23, зона 1
266	23.43.2.114	1.266	485934.52	1377907.30		Картометрический метод 0.10	МСК 23, зона 1
267	23.43.2.114	1.267	485920.15	1377905.77		Картометрический метод 0.10	МСК 23, зона 1
268	23.43.2.114	1.268	485896.02	1377902.46		Картометрический метод 0.10	МСК 23, зона 1
269	23.43.2.114	1.269	485874.26	1377898.47		Картометрический метод 0.10	МСК 23, зона 1
270	23.43.2.114	1.270	485861.54	1377898.89		Картометрический метод 0.10	МСК 23, зона 1
271	23.43.2.114	1.271	485855.43	1377898.31		Картометрический метод 0.10	МСК 23, зона 1
272	23.43.2.114	1.272	485856.30	1377889.79		Картометрический метод 0.10	МСК 23, зона 1
273	23.43.2.114	1.273	485860.14	1377862.84		Картометрический метод 0.10	МСК 23, зона 1
274	23.43.2.114	1.274	485863.85	1377830.90		Картометрический метод 0.10	МСК 23, зона 1
275	23.43.2.114	1.275	485797.03	1377822.76		Картометрический метод 0.10	МСК 23, зона 1
276	23.43.2.114	1.276	485773.79	1377820.06		Картометрический метод 0.10	МСК 23, зона 1
277	23.43.2.114	1.277	485754.33	1377817.18		Картометрический метод 0.10	МСК 23, зона 1
278	23.43.2.114	1.278	485709.87	1377811.91		Картометрический метод 0.10	МСК 23, зона 1
279	23.43.2.114	1.279	485702.07	1377810.95		Картометрический метод 0.10	МСК 23, зона 1
280	23.43.2.114	1.280	485660.32	1377805.53		Картометрический метод 0.10	МСК 23, зона 1
281	23.43.2.114	1.281	485630.44	1377802.04		Картометрический метод 0.10	МСК 23, зона 1
282	23.43.2.114	1.282	485625.97	1377801.52		Картометрический метод 0.10	МСК 23, зона 1
283	23.43.2.114	1.283	485577.64	1377795.18		Картометрический метод 0.10	МСК 23, зона 1

Начальник отдела		<u>С. П. Черечеча</u>
полное наименование должности	подпись	инициалы, фамилия

М.П.

КАДАСТРОВЫЙ ПЛАН ТЕРРИТОРИИ

Лист № 13	раздела 11	Всего листов раздела 11: 79	Всего разделов: 9	Всего листов: 2092
-----------	------------	-----------------------------	-------------------	--------------------

"14" января 2020 г. № 23/ИСХ/20-28715

Номер кадастрового квартала: 23:43:0118001

Номер п/п	Реестровый номер	Обозначение характерных точек	Координаты		Описание закрепления на местности	Метод определения координат и средняя квадратическая погрешность положения характерной точки (Мт), м	Система координат
			X	Y			
1	2	3	4	5	6	7	8
284	23.43.2.114	1.284	485572.94	1377795.01		Картометрический метод 0.10	МСК 23, зона 1
285	23.43.2.114	1.285	485475.07	1377783.57		Картометрический метод 0.10	МСК 23, зона 1
286	23.43.2.114	1.286	485468.95	1377782.11		Картометрический метод 0.10	МСК 23, зона 1
287	23.43.2.114	1.287	485442.26	1377777.20		Картометрический метод 0.10	МСК 23, зона 1
288	23.43.2.114	1.288	485424.42	1377774.38		Картометрический метод 0.10	МСК 23, зона 1
289	23.43.2.114	1.289	485422.36	1377789.47		Картометрический метод 0.10	МСК 23, зона 1
290	23.43.2.114	1.290	485413.14	1377844.74		Картометрический метод 0.10	МСК 23, зона 1
291	23.43.2.114	1.291	485403.11	1377843.69		Картометрический метод 0.10	МСК 23, зона 1
292	23.43.2.114	1.292	485392.38	1377841.96		Картометрический метод 0.10	МСК 23, зона 1
293	23.43.2.114	1.293	485349.14	1377836.46		Картометрический метод 0.10	МСК 23, зона 1
294	23.43.2.114	1.294	485336.93	1377834.80		Картометрический метод 0.10	МСК 23, зона 1
295	23.43.2.114	1.295	485290.11	1377828.44		Картометрический метод 0.10	МСК 23, зона 1
296	23.43.2.114	1.296	485200.82	1377815.31		Картометрический метод 0.10	МСК 23, зона 1
297	23.43.2.114	1.297	485189.81	1377812.97		Картометрический метод 0.10	МСК 23, зона 1
298	23.43.2.114	1.298	485184.46	1377812.16		Картометрический метод 0.10	МСК 23, зона 1
299	23.43.2.114	1.299	485180.09	1377811.57		Картометрический метод 0.10	МСК 23, зона 1
300	23.43.2.114	1.300	485173.19	1377810.86		Картометрический метод 0.10	МСК 23, зона 1
301	23.43.2.114	1.301	485172.06	1377811.95		Картометрический метод 0.10	МСК 23, зона 1
302	23.43.2.114	1.302	485171.15	1377813.74		Картометрический метод 0.10	МСК 23, зона 1
303	23.43.2.114	1.303	485170.45	1377816.25		Картометрический метод 0.10	МСК 23, зона 1
304	23.43.2.114	1.304	485167.70	1377829.03		Картометрический метод 0.10	МСК 23, зона 1
305	23.43.2.114	1.305	485164.30	1377850.28		Картометрический метод 0.10	МСК 23, зона 1
306	23.43.2.114	1.306	485163.47	1377855.63		Картометрический метод 0.10	МСК 23, зона 1
307	23.43.2.114	1.307	485160.49	1377886.15		Картометрический метод 0.10	МСК 23, зона 1

Начальник отдела		<u>С. П. Черечеча</u>
полное наименование должности	подпись	инициалы, фамилия

М.П.

КАДАСТРОВЫЙ ПЛАН ТЕРРИТОРИИ

Лист № 14	раздела 11	Всего листов раздела 11: 79	Всего разделов: 9	Всего листов: 2092
-----------	------------	-----------------------------	-------------------	--------------------

"14" января 2020 г. № 23/ИСХ/20-28715

Номер кадастрового квартала: 23:43:0118001

Номер п/п	Реестровый номер	Обозначение характерных точек	Координаты		Описание закрепления на местности	Метод определения координат и средняя квадратическая погрешность положения характерной точки (Мт), м	Система координат
			X	Y			
1	2	3	4	5	6	7	8
308	23.43.2.114	1.308	485151.66	1377885.82		Картометрический метод 0.10	МСК 23, зона 1
309	23.43.2.114	1.309	485144.26	1377939.53		Картометрический метод 0.10	МСК 23, зона 1
310	23.43.2.114	1.310	485139.87	1377983.23		Картометрический метод 0.10	МСК 23, зона 1
311	23.43.2.114	1.311	485137.13	1378001.39		Картометрический метод 0.10	МСК 23, зона 1
312	23.43.2.114	1.312	485131.07	1378017.39		Картометрический метод 0.10	МСК 23, зона 1
313	23.43.2.114	1.313	485122.43	1378035.10		Картометрический метод 0.10	МСК 23, зона 1
314	23.43.2.114	1.314	485120.83	1378039.88		Картометрический метод 0.10	МСК 23, зона 1
315	23.43.2.114	1.315	485114.98	1378060.87		Картометрический метод 0.10	МСК 23, зона 1
316	23.43.2.114	1.316	485104.62	1378098.76		Картометрический метод 0.10	МСК 23, зона 1
317	23.43.2.114	1.317	485073.04	1378093.71		Картометрический метод 0.10	МСК 23, зона 1
318	23.43.2.114	1.318	485070.91	1378095.17		Картометрический метод 0.10	МСК 23, зона 1
319	23.43.2.114	1.319	485069.63	1378099.60		Картометрический метод 0.10	МСК 23, зона 1
320	23.43.2.114	1.320	485067.36	1378110.27		Картометрический метод 0.10	МСК 23, зона 1
321	23.43.2.114	1.321	485057.47	1378161.49		Картометрический метод 0.10	МСК 23, зона 1
322	23.43.2.114	1.322	485051.34	1378190.37		Картометрический метод 0.10	МСК 23, зона 1
323	23.43.2.114	1.323	485039.05	1378243.33		Картометрический метод 0.10	МСК 23, зона 1
324	23.43.2.114	1.324	485032.18	1378277.01		Картометрический метод 0.10	МСК 23, зона 1
325	23.43.2.114	1.325	485020.80	1378276.95		Картометрический метод 0.10	МСК 23, зона 1
326	23.43.2.114	1.326	485001.22	1378274.16		Картометрический метод 0.10	МСК 23, зона 1
327	23.43.2.114	1.327	484986.09	1378273.31		Картометрический метод 0.10	МСК 23, зона 1
328	23.43.2.114	1.328	484969.77	1378271.33		Картометрический метод 0.10	МСК 23, зона 1
329	23.43.2.114	1.329	484902.13	1378260.02		Картометрический метод 0.10	МСК 23, зона 1
330	23.43.2.114	1.330	484894.67	1378260.75		Картометрический метод 0.10	МСК 23, зона 1
331	23.43.2.114	1.331	484894.20	1378266.21		Картометрический метод 0.10	МСК 23, зона 1

Начальник отдела		<u>С. П. Черечеча</u>
полное наименование должности	подпись	инициалы, фамилия

М.П.

КАДАСТРОВЫЙ ПЛАН ТЕРРИТОРИИ

Лист № 15	раздела 11	Всего листов раздела 11: 79	Всего разделов: 9	Всего листов: 2092
-----------	------------	-----------------------------	-------------------	--------------------

"14" января 2020 г. № 23/ИСХ/20-28715

Номер кадастрового квартала: 23:43:0118001

Номер п/п	Реестровый номер	Обозначение характерных точек	Координаты		Описание закрепления на местности	Метод определения координат и средняя квадратическая погрешность положения характерной точки (Mt), м	Система координат
			X	Y			
1	2	3	4	5	6	7	8
332	23.43.2.114	1.332	484888.10	1378310.25		Картометрический метод 0.10	МСК 23, зона 1
333	23.43.2.114	1.333	484882.81	1378345.07		Картометрический метод 0.10	МСК 23, зона 1
334	23.43.2.114	1.334	484878.75	1378369.51		Картометрический метод 0.10	МСК 23, зона 1
335	23.43.2.114	1.335	484876.24	1378390.64		Картометрический метод 0.10	МСК 23, зона 1
336	23.43.2.114	1.336	484872.92	1378413.36		Картометрический метод 0.10	МСК 23, зона 1
337	23.43.2.114	1.337	484872.14	1378416.03		Картометрический метод 0.10	МСК 23, зона 1
338	23.43.2.114	1.338	484866.17	1378431.40		Картометрический метод 0.10	МСК 23, зона 1
339	23.43.2.114	1.339	484838.64	1378424.34		Картометрический метод 0.10	МСК 23, зона 1
340	23.43.2.114	1.340	484790.81	1378411.22		Картометрический метод 0.10	МСК 23, зона 1
341	23.43.2.114	1.341	484735.13	1378398.79		Картометрический метод 0.10	МСК 23, зона 1
342	23.43.2.114	1.342	484707.78	1378392.36		Картометрический метод 0.10	МСК 23, зона 1
343	23.43.2.114	1.343	484705.85	1378400.41		Картометрический метод 0.10	МСК 23, зона 1
344	23.43.2.114	1.344	484654.17	1378388.35		Картометрический метод 0.10	МСК 23, зона 1
345	23.43.2.114	1.345	484599.48	1378376.42		Картометрический метод 0.10	МСК 23, зона 1
346	23.43.2.114	1.346	484570.10	1378370.31		Картометрический метод 0.10	МСК 23, зона 1
347	23.43.2.114	1.347	484552.78	1378367.50		Картометрический метод 0.10	МСК 23, зона 1
348	23.43.2.114	1.348	484549.10	1378366.91		Картометрический метод 0.10	МСК 23, зона 1
349	23.43.2.114	1.349	484539.44	1378366.83		Картометрический метод 0.10	МСК 23, зона 1
350	23.43.2.114	1.350	484492.83	1378359.99		Картометрический метод 0.10	МСК 23, зона 1
351	23.43.2.114	1.351	484492.08	1378362.68		Картометрический метод 0.10	МСК 23, зона 1
352	23.43.2.114	1.352	484453.47	1378357.83		Картометрический метод 0.10	МСК 23, зона 1
353	23.43.2.114	1.353	484415.88	1378352.44		Картометрический метод 0.10	МСК 23, зона 1
354	23.43.2.114	1.354	484400.36	1378351.14		Картометрический метод 0.10	МСК 23, зона 1
355	23.43.2.114	1.355	484392.92	1378396.22		Картометрический метод 0.10	МСК 23, зона 1

Начальник отдела		<u>С. П. Черечеча</u>
полное наименование должности	подпись	инициалы, фамилия

М.П.

КАДАСТРОВЫЙ ПЛАН ТЕРРИТОРИИ

Лист № 16	раздела 11	Всего листов раздела 11: 79	Всего разделов: 9	Всего листов: 2092
-----------	------------	-----------------------------	-------------------	--------------------

"14" января 2020 г. № 23/ИСХ/20-28715

Номер кадастрового квартала: 23:43:0118001

Номер п/п	Реестровый номер	Обозначение характерных точек	Координаты		Описание закрепления на местности	Метод определения координат и средняя квадратическая погрешность положения характерной точки (Мт), м	Система координат
			X	Y			
1	2	3	4	5	6	7	8
356	23.43.2.114	1.356	484388.33	1378428.08		Картометрический метод 0.10	МСК 23, зона 1
357	23.43.2.114	1.357	484383.82	1378466.05		Картометрический метод 0.10	МСК 23, зона 1
358	23.43.2.114	1.358	484365.94	1378573.12		Картометрический метод 0.10	МСК 23, зона 1
359	23.43.2.114	1.359	484362.71	1378589.10		Картометрический метод 0.10	МСК 23, зона 1
360	23.43.2.114	1.360	484358.18	1378616.52		Картометрический метод 0.10	МСК 23, зона 1
361	23.43.2.114	1.361	484349.56	1378677.98		Картометрический метод 0.10	МСК 23, зона 1
362	23.43.2.114	1.362	484346.28	1378703.92		Картометрический метод 0.10	МСК 23, зона 1
363	23.43.2.114	1.363	484342.45	1378725.74		Картометрический метод 0.10	МСК 23, зона 1
364	23.43.2.114	1.364	484331.39	1378803.69		Картометрический метод 0.10	МСК 23, зона 1
365	23.43.2.114	1.365	484325.54	1378835.73		Картометрический метод 0.10	МСК 23, зона 1
366	23.43.2.114	1.366	484322.47	1378854.63		Картометрический метод 0.10	МСК 23, зона 1
367	23.43.2.114	1.367	484319.78	1378873.22		Картометрический метод 0.10	МСК 23, зона 1
368	23.43.2.114	1.368	484319.27	1378880.76		Картометрический метод 0.10	МСК 23, зона 1
369	23.43.2.114	1.369	484314.75	1378902.99		Картометрический метод 0.10	МСК 23, зона 1
370	23.43.2.114	1.370	484306.94	1378964.43		Картометрический метод 0.10	МСК 23, зона 1
371	23.43.2.114	1.371	484304.21	1378991.42		Картометрический метод 0.10	МСК 23, зона 1
372	23.43.2.114	1.372	484292.10	1378993.34		Картометрический метод 0.10	МСК 23, зона 1
373	23.43.2.114	1.373	484291.56	1379015.81		Картометрический метод 0.10	МСК 23, зона 1
374	23.43.2.114	1.374	484289.10	1379029.18		Картометрический метод 0.10	МСК 23, зона 1
375	23.43.2.114	1.375	484287.18	1379041.76		Картометрический метод 0.10	МСК 23, зона 1
376	23.43.2.114	1.376	484285.56	1379045.75		Картометрический метод 0.10	МСК 23, зона 1
377	23.43.2.114	1.377	484276.93	1379098.54		Картометрический метод 0.10	МСК 23, зона 1
378	23.43.2.114	1.378	484271.91	1379141.92		Картометрический метод 0.10	МСК 23, зона 1
379	23.43.2.114	1.379	484269.46	1379157.68		Картометрический метод 0.10	МСК 23, зона 1

Начальник отдела		<u>С. П. Черечеча</u>
полное наименование должности	подпись	инициалы, фамилия

М.П.

КАДАСТРОВЫЙ ПЛАН ТЕРРИТОРИИ

Лист № 17	раздела 11	Всего листов раздела 11: 79	Всего разделов: 9	Всего листов: 2092
-----------	------------	-----------------------------	-------------------	--------------------

"14" января 2020 г. № 23/ИСХ/20-28715

Номер кадастрового квартала: 23:43:0118001

Номер п/п	Реестровый номер	Обозначение характерных точек	Координаты		Описание закрепления на местности	Метод определения координат и средняя квадратическая погрешность положения характерной точки (Мт), м	Система координат
			X	Y			
1	2	3	4	5	6	7	8
380	23.43.2.114	1.380	484268.35	1379173.52		Картометрический метод 0.10	МСК 23, зона 1
381	23.43.2.114	1.381	484265.52	1379173.60		Картометрический метод 0.10	МСК 23, зона 1
382	23.43.2.114	1.382	484260.89	1379210.19		Картометрический метод 0.10	МСК 23, зона 1
383	23.43.2.114	1.383	484248.95	1379295.18		Картометрический метод 0.10	МСК 23, зона 1
384	23.43.2.114	1.384	484237.86	1379294.35		Картометрический метод 0.10	МСК 23, зона 1
385	23.43.2.114	1.385	484229.19	1379293.20		Картометрический метод 0.10	МСК 23, зона 1
386	23.43.2.114	1.386	484194.78	1379287.25		Картометрический метод 0.10	МСК 23, зона 1
387	23.43.2.114	1.387	484167.90	1379284.50		Картометрический метод 0.10	МСК 23, зона 1
388	23.43.2.114	1.388	484146.27	1379281.49		Картометрический метод 0.10	МСК 23, зона 1
389	23.43.2.114	1.389	484078.95	1379271.11		Картометрический метод 0.10	МСК 23, зона 1
390	23.43.2.114	1.390	484041.14	1379264.64		Картометрический метод 0.10	МСК 23, зона 1
391	23.43.2.114	1.391	483974.39	1379255.03		Картометрический метод 0.10	МСК 23, зона 1
392	23.43.2.114	1.392	483921.03	1379248.97		Картометрический метод 0.10	МСК 23, зона 1
393	23.43.2.114	1.393	483898.93	1379245.32		Картометрический метод 0.10	МСК 23, зона 1
394	23.43.2.114	1.394	483864.27	1379240.91		Картометрический метод 0.10	МСК 23, зона 1
395	23.43.2.114	1.395	483820.56	1379233.53		Картометрический метод 0.10	МСК 23, зона 1
396	23.43.2.114	1.396	483791.46	1379229.61		Картометрический метод 0.10	МСК 23, зона 1
397	23.43.2.114	1.397	483753.85	1379223.48		Картометрический метод 0.10	МСК 23, зона 1
398	23.43.2.114	1.398	483723.98	1379217.74		Картометрический метод 0.10	МСК 23, зона 1
399	23.43.2.114	1.399	483708.05	1379215.45		Картометрический метод 0.10	МСК 23, зона 1
400	23.43.2.114	1.400	483670.41	1379208.95		Картометрический метод 0.10	МСК 23, зона 1
401	23.43.2.114	1.401	483649.07	1379204.54		Картометрический метод 0.10	МСК 23, зона 1
402	23.43.2.114	1.402	483590.10	1379195.33		Картометрический метод 0.10	МСК 23, зона 1
403	23.43.2.114	1.403	483573.98	1379193.33		Картометрический метод 0.10	МСК 23, зона 1

Начальник отдела		<u>С. П. Черечеча</u>
полное наименование должности	подпись	инициалы, фамилия

М.П.

КАДАСТРОВЫЙ ПЛАН ТЕРРИТОРИИ

Лист № 18	раздела 11	Всего листов раздела 11: 79	Всего разделов: 9	Всего листов: 2092
-----------	------------	-----------------------------	-------------------	--------------------

"14" января 2020 г. № 23/ИСХ/20-28715

Номер кадастрового квартала: 23:43:0118001

Номер п/п	Реестровый номер	Обозначение характерных точек	Координаты		Описание закрепления на местности	Метод определения координат и средняя квадратическая погрешность положения характерной точки (Mt), м	Система координат
			X	Y			
1	2	3	4	5	6	7	8
404	23.43.2.114	1.404	483526.24	1379188.61		Картометрический метод 0.10	МСК 23, зона 1
405	23.43.2.114	1.405	483450.46	1379176.01		Картометрический метод 0.10	МСК 23, зона 1
406	23.43.2.114	1.406	483451.23	1379159.93		Картометрический метод 0.10	МСК 23, зона 1
407	23.43.2.114	1.407	483454.84	1379118.86		Картометрический метод 0.10	МСК 23, зона 1
408	23.43.2.114	1.408	483460.18	1379089.21		Картометрический метод 0.10	МСК 23, зона 1
409	23.43.2.114	1.409	483466.25	1379040.26		Картометрический метод 0.10	МСК 23, зона 1
410	23.43.2.114	1.410	483471.18	1379004.47		Картометрический метод 0.10	МСК 23, зона 1
411	23.43.2.114	1.411	483476.75	1378969.71		Картометрический метод 0.10	МСК 23, зона 1
412	23.43.2.114	1.412	483477.90	1378966.28		Картометрический метод 0.10	МСК 23, зона 1
413	23.43.2.114	1.413	483477.55	1378959.40		Картометрический метод 0.10	МСК 23, зона 1
414	23.43.2.114	1.414	483477.85	1378955.78		Картометрический метод 0.10	МСК 23, зона 1
415	23.43.2.114	1.415	483487.24	1378907.29		Картометрический метод 0.10	МСК 23, зона 1
416	23.43.2.114	1.416	483488.20	1378894.02		Картометрический метод 0.10	МСК 23, зона 1
417	23.43.2.114	1.417	483492.49	1378877.05		Картометрический метод 0.10	МСК 23, зона 1
418	23.43.2.114	1.418	483496.74	1378843.44		Картометрический метод 0.10	МСК 23, зона 1
419	23.43.2.114	1.419	483497.50	1378837.42		Картометрический метод 0.10	МСК 23, зона 1
420	23.43.2.114	1.420	483505.31	1378784.86		Картометрический метод 0.10	МСК 23, зона 1
421	23.43.2.114	1.421	483505.11	1378781.91		Картометрический метод 0.10	МСК 23, зона 1
422	23.43.2.114	1.422	483505.37	1378776.22		Картометрический метод 0.10	МСК 23, зона 1
423	23.43.2.114	1.423	483508.55	1378748.91		Картометрический метод 0.10	МСК 23, зона 1
424	23.43.2.114	1.424	483515.31	1378705.33		Картометрический метод 0.10	МСК 23, зона 1
425	23.43.2.114	1.425	483519.26	1378681.92		Картометрический метод 0.10	МСК 23, зона 1
426	23.43.2.114	1.426	483509.40	1378680.09		Картометрический метод 0.10	МСК 23, зона 1
427	23.43.2.114	1.427	483513.65	1378662.66		Картометрический метод 0.10	МСК 23, зона 1

Начальник отдела		<u>С. П. Черечеча</u>
полное наименование должности	подпись	инициалы, фамилия

М.П.

КАДАСТРОВЫЙ ПЛАН ТЕРРИТОРИИ

Лист № 19	раздела 11	Всего листов раздела 11: 79	Всего разделов: 9	Всего листов: 2092
-----------	------------	-----------------------------	-------------------	--------------------

"14" января 2020 г. № 23/ИСХ/20-28715

Номер кадастрового квартала: 23:43:0118001

Номер п/п	Реестровый номер	Обозначение характерных точек	Координаты		Описание закрепления на местности	Метод определения координат и средняя квадратическая погрешность положения характерной точки (Мт), м	Система координат
			X	Y			
1	2	3	4	5	6	7	8
428	23.43.2.114	1.428	483519.71	1378622.93		Картометрический метод 0.10	МСК 23, зона 1
429	23.43.2.114	1.429	483474.41	1378616.87		Картометрический метод 0.10	МСК 23, зона 1
430	23.43.2.114	1.430	483479.76	1378581.05		Картометрический метод 0.10	МСК 23, зона 1
431	23.43.2.114	1.431	483486.63	1378530.76		Картометрический метод 0.10	МСК 23, зона 1
432	23.43.2.114	1.432	483491.45	1378501.70		Картометрический метод 0.10	МСК 23, зона 1
433	23.43.2.114	1.433	483492.05	1378494.26		Картометрический метод 0.10	МСК 23, зона 1
434	23.43.2.114	1.434	483503.82	1378421.43		Картометрический метод 0.10	МСК 23, зона 1
435	23.43.2.114	1.435	483511.10	1378370.10		Картометрический метод 0.10	МСК 23, зона 1
436	23.43.2.114	1.436	483493.81	1378368.20		Картометрический метод 0.10	МСК 23, зона 1
437	23.43.2.114	1.437	483461.90	1378363.58		Картометрический метод 0.10	МСК 23, зона 1
438	23.43.2.114	1.438	483435.53	1378359.63		Картометрический метод 0.10	МСК 23, зона 1
439	23.43.2.114	1.439	483413.50	1378355.40		Картометрический метод 0.10	МСК 23, зона 1
440	23.43.2.114	1.440	483393.75	1378352.87		Картометрический метод 0.10	МСК 23, зона 1
441	23.43.2.114	1.441	483394.14	1378347.56		Картометрический метод 0.10	МСК 23, зона 1
442	23.43.2.114	1.442	483343.82	1378339.75		Картометрический метод 0.10	МСК 23, зона 1
443	23.43.2.114	1.443	483289.37	1378332.03		Картометрический метод 0.10	МСК 23, зона 1
444	23.43.2.114	1.444	483270.06	1378328.98		Картометрический метод 0.10	МСК 23, зона 1
445	23.43.2.114	1.445	483227.25	1378320.62		Картометрический метод 0.10	МСК 23, зона 1
446	23.43.2.114	1.446	483173.48	1378313.31		Картометрический метод 0.10	МСК 23, зона 1
447	23.43.2.114	1.447	483117.27	1378306.22		Картометрический метод 0.10	МСК 23, зона 1
448	23.43.2.114	1.448	483057.95	1378297.86		Картометрический метод 0.10	МСК 23, зона 1
449	23.43.2.114	1.449	483023.07	1378293.78		Картометрический метод 0.10	МСК 23, зона 1
450	23.43.2.114	1.450	482986.12	1378288.19		Картометрический метод 0.10	МСК 23, зона 1
451	23.43.2.114	1.451	482983.91	1378295.32		Картометрический метод 0.10	МСК 23, зона 1

Начальник отдела		<u>С. П. Черечеча</u>
полное наименование должности	подпись	инициалы, фамилия

М.П.

КАДАСТРОВЫЙ ПЛАН ТЕРРИТОРИИ

Лист № 20	раздела 11	Всего листов раздела 11: 79	Всего разделов: 9	Всего листов: 2092
-----------	------------	-----------------------------	-------------------	--------------------

"14" января 2020 г. № 23/ИСХ/20-28715

Номер кадастрового квартала: 23:43:0118001

Номер п/п	Реестровый номер	Обозначение характерных точек	Координаты		Описание закрепления на местности	Метод определения координат и средняя квадратическая погрешность положения характерной точки (Mt), м	Система координат
			X	Y			
1	2	3	4	5	6	7	8
452	23.43.2.114	1.452	482934.49	1378288.86		Картометрический метод 0.10	МСК 23, зона 1
453	23.43.2.114	1.453	482903.24	1378285.71		Картометрический метод 0.10	МСК 23, зона 1
454	23.43.2.114	1.454	482901.72	1378288.35		Картометрический метод 0.10	МСК 23, зона 1
455	23.43.2.114	1.455	482895.50	1378307.93		Картометрический метод 0.10	МСК 23, зона 1
456	23.43.2.114	1.456	482883.92	1378336.44		Картометрический метод 0.10	МСК 23, зона 1
457	23.43.2.114	1.457	482880.29	1378341.45		Картометрический метод 0.10	МСК 23, зона 1
458	23.43.2.114	1.458	482867.79	1378347.81		Картометрический метод 0.10	МСК 23, зона 1
459	23.43.2.114	1.459	482856.87	1378351.37		Картометрический метод 0.10	МСК 23, зона 1
460	23.43.2.114	1.460	482852.10	1378350.37		Картометрический метод 0.10	МСК 23, зона 1
461	23.43.2.114	1.461	482843.08	1378349.89		Картометрический метод 0.10	МСК 23, зона 1
462	23.43.2.114	1.462	482765.05	1378349.88		Картометрический метод 0.10	МСК 23, зона 1
463	23.43.2.114	1.463	482742.97	1378351.43		Картометрический метод 0.10	МСК 23, зона 1
464	23.43.2.114	1.464	482742.37	1378353.99		Картометрический метод 0.10	МСК 23, зона 1
465	23.43.2.114	1.465	482741.33	1378389.04		Картометрический метод 0.10	МСК 23, зона 1
466	23.43.2.114	1.466	482740.85	1378438.95		Картометрический метод 0.10	МСК 23, зона 1
467	23.43.2.114	1.467	482740.39	1378457.58		Картометрический метод 0.10	МСК 23, зона 1
468	23.43.2.114	1.468	482739.69	1378463.15		Картометрический метод 0.10	МСК 23, зона 1
469	23.43.2.114	1.469	482739.03	1378475.76		Картометрический метод 0.10	МСК 23, зона 1
470	23.43.2.114	1.470	482739.47	1378487.68		Картометрический метод 0.10	МСК 23, зона 1
471	23.43.2.114	1.471	482740.53	1378510.40		Картометрический метод 0.10	МСК 23, зона 1
472	23.43.2.114	1.472	482738.82	1378535.66		Картометрический метод 0.10	МСК 23, зона 1
473	23.43.2.114	1.473	482737.85	1378537.24		Картометрический метод 0.10	МСК 23, зона 1
474	23.43.2.114	1.474	482715.53	1378550.64		Картометрический метод 0.10	МСК 23, зона 1
475	23.43.2.114	1.1	482713.53	1378547.18		Картометрический метод 0.10	МСК 23, зона 1

Начальник отдела		<u>С. П. Черечеча</u>
полное наименование должности	подпись	инициалы, фамилия

М.П.

КАДАСТРОВЫЙ ПЛАН ТЕРРИТОРИИ

Лист № 21	раздела 11	Всего листов раздела 11: 79	Всего разделов: 9	Всего листов: 2092
-----------	------------	-----------------------------	-------------------	--------------------

"14" января 2020 г. № 23/ИСХ/20-28715

Номер кадастрового квартала: 23:43:0118001

Номер п/п	Реестровый номер	Обозначение характерных точек	Координаты		Описание закрепления на местности	Метод определения координат и средняя квадратическая погрешность положения характерной точки (Mt), м	Система координат
			X	Y			
1	2	3	4	5	6	7	8
476	23.43.2.1394	1.1	485944.65	1377734.56		Геодезический метод 0.10	МСК 23, зона 1
477	23.43.2.1394	1.2	485941.54	1377755.53		Геодезический метод 0.10	МСК 23, зона 1
478	23.43.2.1394	1.3	485932.69	1377754.33		Геодезический метод 0.10	МСК 23, зона 1
479	23.43.2.1394	1.4	485887.81	1378070.46		Геодезический метод 0.10	МСК 23, зона 1
480	23.43.2.1394	1.5	485897.53	1378072.09		Геодезический метод 0.10	МСК 23, зона 1
481	23.43.2.1394	1.6	485893.79	1378094.39		Геодезический метод 0.10	МСК 23, зона 1
482	23.43.2.1394	1.7	485925.98	1378122.08		Геодезический метод 0.10	МСК 23, зона 1
483	23.43.2.1394	1.8	485934.96	1378188.16		Геодезический метод 0.10	МСК 23, зона 1
484	23.43.2.1394	1.9	485913.95	1378191.02		Геодезический метод 0.10	МСК 23, зона 1
485	23.43.2.1394	1.10	485906.06	1378132.90		Геодезический метод 0.10	МСК 23, зона 1
486	23.43.2.1394	1.11	485870.91	1378102.67		Геодезический метод 0.10	МСК 23, зона 1
487	23.43.2.1394	1.12	485876.62	1378068.59		Геодезический метод 0.10	МСК 23, зона 1
488	23.43.2.1394	1.13	485885.84	1378070.13		Геодезический метод 0.10	МСК 23, зона 1
489	23.43.2.1394	1.14	485930.73	1377753.92		Геодезический метод 0.10	МСК 23, зона 1
490	23.43.2.1394	1.15	485534.78	1377695.11		Геодезический метод 0.10	МСК 23, зона 1
491	23.43.2.1394	1.16	485530.76	1377694.70		Геодезический метод 0.10	МСК 23, зона 1
492	23.43.2.1394	1.17	485530.73	1377695.35		Геодезический метод 0.10	МСК 23, зона 1
493	23.43.2.1394	1.18	485499.34	1377694.18		Геодезический метод 0.10	МСК 23, зона 1
494	23.43.2.1394	1.19	485500.32	1377667.88		Геодезический метод 0.10	МСК 23, зона 1
495	23.43.2.1394	1.20	485531.71	1377669.05		Геодезический метод 0.10	МСК 23, зона 1
496	23.43.2.1394	1.21	485531.54	1377673.47		Геодезический метод 0.10	МСК 23, зона 1
497	23.43.2.1394	1.22	485537.41	1377674.06		Геодезический метод 0.10	МСК 23, зона 1
498	23.43.2.1394	1.1	485944.65	1377734.56		Геодезический метод 0.10	МСК 23, зона 1
499	23.43.2.1394	2.1	485272.01	1378101.21		Геодезический метод 0.10	МСК 23, зона 1

Начальник отдела		<u>С. П. Черечеча</u>
полное наименование должности	подпись	инициалы, фамилия

М.П.

КАДАСТРОВЫЙ ПЛАН ТЕРРИТОРИИ

Лист № 22	раздела 11	Всего листов раздела 11: 79	Всего разделов: 9	Всего листов: 2092
-----------	------------	-----------------------------	-------------------	--------------------

"14" января 2020 г. № 23/ИСХ/20-28715

Номер кадастрового квартала: 23:43:0118001

Номер п/п	Реестровый номер	Обозначение характерных точек	Координаты		Описание закрепления на местности	Метод определения координат и средняя квадратическая погрешность положения характерной точки (Mt), м	Система координат
			X	Y			
1	2	3	4	5	6	7	8
500	23.43.2.1394	2.2	485343.28	1378110.32		Геодезический метод 0.10	МСК 23, зона 1
501	23.43.2.1394	2.3	485340.60	1378131.35		Геодезический метод 0.10	МСК 23, зона 1
502	23.43.2.1394	2.4	485269.35	1378122.25		Геодезический метод 0.10	МСК 23, зона 1
503	23.43.2.1394	2.5	485147.01	1378106.87		Геодезический метод 0.10	МСК 23, зона 1
504	23.43.2.1394	2.6	485111.70	1378083.81		Геодезический метод 0.10	МСК 23, зона 1
505	23.43.2.1394	2.7	485123.30	1378066.06		Геодезический метод 0.10	МСК 23, зона 1
506	23.43.2.1394	2.8	485126.67	1378068.26		Геодезический метод 0.10	МСК 23, зона 1
507	23.43.2.1394	2.9	485166.93	1377799.28		Геодезический метод 0.10	МСК 23, зона 1
508	23.43.2.1394	2.10	485168.91	1377799.58		Геодезический метод 0.10	МСК 23, зона 1
509	23.43.2.1394	2.11	485128.52	1378069.47		Геодезический метод 0.10	МСК 23, зона 1
510	23.43.2.1394	2.12	485154.51	1378086.45		Геодезический метод 0.10	МСК 23, зона 1
511	23.43.2.1394	2.1	485272.01	1378101.21		Геодезический метод 0.10	МСК 23, зона 1
512	23.43.2.2345	1.1	485838.19	1378514.24		Картометрический метод 0.10	МСК 23, зона 1
513	23.43.2.2345	1.2	485846.99	1378494.53		Картометрический метод 0.10	МСК 23, зона 1
514	23.43.2.2345	1.3	485858.08	1378479.11		Картометрический метод 0.10	МСК 23, зона 1
515	23.43.2.2345	1.4	485870.62	1378467.07		Картометрический метод 0.10	МСК 23, зона 1
516	23.43.2.2345	1.5	485885.76	1378456.99		Картометрический метод 0.10	МСК 23, зона 1
517	23.43.2.2345	1.6	485905.49	1378448.90		Картометрический метод 0.10	МСК 23, зона 1
518	23.43.2.2345	1.7	485923.72	1378445.41		Картометрический метод 0.10	МСК 23, зона 1
519	23.43.2.2345	1.8	485941.23	1378445.25		Картометрический метод 0.10	МСК 23, зона 1
520	23.43.2.2345	1.9	485956.48	1378447.65		Картометрический метод 0.10	МСК 23, зона 1
521	23.43.2.2345	1.10	485961.28	1378449.21		Картометрический метод 0.10	МСК 23, зона 1
522	23.43.2.2345	1.11	485978.23	1378450.22		Картометрический метод 0.10	МСК 23, зона 1
523	23.43.2.2345	1.12	485995.84	1378454.44		Картометрический метод 0.10	МСК 23, зона 1

Начальник отдела		<u>С. П. Черечеча</u>
полное наименование должности	подпись	инициалы, фамилия

М.П.

КАДАСТРОВЫЙ ПЛАН ТЕРРИТОРИИ

Лист № 23	раздела 11	Всего листов раздела 11: 79	Всего разделов: 9	Всего листов: 2092
-----------	------------	-----------------------------	-------------------	--------------------

"14" января 2020 г. № 23/ИСХ/20-28715

Номер кадастрового квартала: 23:43:0118001

Номер п/п	Реестровый номер	Обозначение характерных точек	Координаты		Описание закрепления на местности	Метод определения координат и средняя квадратическая погрешность положения характерной точки (Мт), м	Система координат
			X	Y			
1	2	3	4	5	6	7	8
524	23.43.2.2345	1.13	486011.52	1378461.28		Картометрический метод 0.10	МСК 23, зона 1
525	23.43.2.2345	1.14	486026.30	1378471.08		Картометрический метод 0.10	МСК 23, зона 1
526	23.43.2.2345	1.15	486040.98	1378485.54		Картометрический метод 0.10	МСК 23, зона 1
527	23.43.2.2345	1.16	486052.15	1378502.24		Картометрический метод 0.10	МСК 23, зона 1
528	23.43.2.2345	1.17	486060.04	1378521.87		Картометрический метод 0.10	МСК 23, зона 1
529	23.43.2.2345	1.18	486063.49	1378540.79		Картометрический метод 0.10	МСК 23, зона 1
530	23.43.2.2345	1.19	486069.24	1378580.32		Картометрический метод 0.10	МСК 23, зона 1
531	23.43.2.2345	1.20	486072.83	1378618.17		Картометрический метод 0.10	МСК 23, зона 1
532	23.43.2.2345	1.21	486076.16	1378698.92		Картометрический метод 0.10	МСК 23, зона 1
533	23.43.2.2345	1.22	486076.14	1378713.35		Картометрический метод 0.10	МСК 23, зона 1
534	23.43.2.2345	1.23	486073.60	1378729.50		Картометрический метод 0.10	МСК 23, зона 1
535	23.43.2.2345	1.24	486069.03	1378743.66		Картометрический метод 0.10	МСК 23, зона 1
536	23.43.2.2345	1.25	486062	1378757.69		Картометрический метод 0.10	МСК 23, зона 1
537	23.43.2.2345	1.26	486052.61	1378770.73		Картометрический метод 0.10	МСК 23, зона 1
538	23.43.2.2345	1.27	486042.18	1378781.30		Картометрический метод 0.10	МСК 23, зона 1
539	23.43.2.2345	1.28	486029.60	1378790.66		Картометрический метод 0.10	МСК 23, зона 1
540	23.43.2.2345	1.29	486017.49	1378797.15		Картометрический метод 0.10	МСК 23, зона 1
541	23.43.2.2345	1.30	485990.71	1378808.68		Картометрический метод 0.10	МСК 23, зона 1
542	23.43.2.2345	1.31	485982.79	1378811.21		Картометрический метод 0.10	МСК 23, зона 1
543	23.43.2.2345	1.32	485973.70	1378813.25		Картометрический метод 0.10	МСК 23, зона 1
544	23.43.2.2345	1.33	485965.87	1378814.31		Картометрический метод 0.10	МСК 23, зона 1
545	23.43.2.2345	1.34	485958.32	1378814.75		Картометрический метод 0.10	МСК 23, зона 1
546	23.43.2.2345	1.35	485949.73	1378814.55		Картометрический метод 0.10	МСК 23, зона 1
547	23.43.2.2345	1.36	485940.45	1378813.50		Картометрический метод 0.10	МСК 23, зона 1

Начальник отдела		<u>С. П. Черечеча</u>
полное наименование должности	подпись	инициалы, фамилия

М.П.

КАДАСТРОВЫЙ ПЛАН ТЕРРИТОРИИ

Лист № 24	раздела 11	Всего листов раздела 11: 79	Всего разделов: 9	Всего листов: 2092
-----------	------------	-----------------------------	-------------------	--------------------

"14" января 2020 г. № 23/ИСХ/20-28715

Номер кадастрового квартала: 23:43:0118001

Номер п/п	Реестровый номер	Обозначение характерных точек	Координаты		Описание закрепления на местности	Метод определения координат и средняя квадратическая погрешность положения характерной точки (Мт), м	Система координат
			X	Y			
1	2	3	4	5	6	7	8
548	23.43.2.2345	1.37	485929.46	1378811.32		Картометрический метод 0.10	МСК 23, зона 1
549	23.43.2.2345	1.38	485921.71	1378808.91		Картометрический метод 0.10	МСК 23, зона 1
550	23.43.2.2345	1.39	485886.48	1378798.89		Картометрический метод 0.10	МСК 23, зона 1
551	23.43.2.2345	1.40	485864.72	1378793		Картометрический метод 0.10	МСК 23, зона 1
552	23.43.2.2345	1.41	485856.92	1378790.47		Картометрический метод 0.10	МСК 23, зона 1
553	23.43.2.2345	1.42	485848.15	1378786.74		Картометрический метод 0.10	МСК 23, зона 1
554	23.43.2.2345	1.43	485839.03	1378781.74		Картометрический метод 0.10	МСК 23, зона 1
555	23.43.2.2345	1.44	485830.06	1378775.49		Картометрический метод 0.10	МСК 23, зона 1
556	23.43.2.2345	1.45	485822.10	1378768.57		Картометрический метод 0.10	МСК 23, зона 1
557	23.43.2.2345	1.46	485814.65	1378760.53		Картометрический метод 0.10	МСК 23, зона 1
558	23.43.2.2345	1.47	485808.90	1378752.88		Картометрический метод 0.10	МСК 23, зона 1
559	23.43.2.2345	1.48	485803.85	1378744.62		Картометрический метод 0.10	МСК 23, зона 1
560	23.43.2.2345	1.49	485800.05	1378736.88		Картометрический метод 0.10	МСК 23, зона 1
561	23.43.2.2345	1.50	485796.96	1378728.94		Картометрический метод 0.10	МСК 23, зона 1
562	23.43.2.2345	1.51	485794.72	1378721.43		Картометрический метод 0.10	МСК 23, зона 1
563	23.43.2.2345	1.52	485793.12	1378713.97		Картометрический метод 0.10	МСК 23, зона 1
564	23.43.2.2345	1.53	485792.14	1378706.96		Картометрический метод 0.10	МСК 23, зона 1
565	23.43.2.2345	1.54	485791.67	1378700.06		Картометрический метод 0.10	МСК 23, зона 1
566	23.43.2.2345	1.55	485791.68	1378692.98		Картометрический метод 0.10	МСК 23, зона 1
567	23.43.2.2345	1.56	485792.16	1378686.25		Картометрический метод 0.10	МСК 23, зона 1
568	23.43.2.2345	1.57	485792.21	1378675.65		Картометрический метод 0.10	МСК 23, зона 1
569	23.43.2.2345	1.58	485790.59	1378666.14		Картометрический метод 0.10	МСК 23, зона 1
570	23.43.2.2345	1.59	485789.88	1378655.99		Картометрический метод 0.10	МСК 23, зона 1
571	23.43.2.2345	1.60	485790.19	1378646.05		Картометрический метод 0.10	МСК 23, зона 1

Начальник отдела		<u>С. П. Черечеча</u>
полное наименование должности	подпись	инициалы, фамилия

М.П.

КАДАСТРОВЫЙ ПЛАН ТЕРРИТОРИИ

Лист № 25	раздела 11	Всего листов раздела 11: 79	Всего разделов: 9	Всего листов: 2092
-----------	------------	-----------------------------	-------------------	--------------------

"14" января 2020 г. № 23/ИСХ/20-28715

Номер кадастрового квартала: 23:43:0118001

Номер п/п	Реестровый номер	Обозначение характерных точек	Координаты		Описание закрепления на местности	Метод определения координат и средняя квадратическая погрешность положения характерной точки (Mt), м	Система координат
			X	Y			
1	2	3	4	5	6	7	8
572	23.43.2.2345	1.61	485791.53	1378635.89		Картометрический метод 0.10	МСК 23, зона 1
573	23.43.2.2345	1.62	485793.85	1378626.13		Картометрический метод 0.10	МСК 23, зона 1
574	23.43.2.2345	1.63	485797.04	1378616.90		Картометрический метод 0.10	МСК 23, зона 1
575	23.43.2.2345	1.1	485838.19	1378514.24		Картометрический метод 0.10	МСК 23, зона 1
576	23.43.2.1856	1.1	487275.89	1379026.14		Геодезический метод 0.10	МСК 23, зона 1
577	23.43.2.1856	1.2	487293.66	1379041.97		Геодезический метод 0.10	МСК 23, зона 1
578	23.43.2.1856	1.3	487339.19	1379080.60		Геодезический метод 0.10	МСК 23, зона 1
579	23.43.2.1856	1.4	487357.83	1379095.84		Геодезический метод 0.10	МСК 23, зона 1
580	23.43.2.1856	1.5	487380.54	1379115.11		Геодезический метод 0.10	МСК 23, зона 1
581	23.43.2.1856	1.6	487381.11	1379115.79		Геодезический метод 0.10	МСК 23, зона 1
582	23.43.2.1856	1.7	487381.46	1379117.09		Геодезический метод 0.10	МСК 23, зона 1
583	23.43.2.1856	1.8	487381.11	1379118.39		Геодезический метод 0.10	МСК 23, зона 1
584	23.43.2.1856	1.9	487380.16	1379119.34		Геодезический метод 0.10	МСК 23, зона 1
585	23.43.2.1856	1.10	487378.86	1379119.69		Геодезический метод 0.10	МСК 23, зона 1
586	23.43.2.1856	1.11	487377.18	1379119.07		Геодезический метод 0.10	МСК 23, зона 1
587	23.43.2.1856	1.12	487354.52	1379099.85		Геодезический метод 0.10	МСК 23, зона 1
588	23.43.2.1856	1.13	487335.83	1379084.58		Геодезический метод 0.10	МСК 23, зона 1
589	23.43.2.1856	1.14	487293.27	1379048.43		Геодезический метод 0.10	МСК 23, зона 1
590	23.43.2.1856	1.15	487288.63	1379063.06		Геодезический метод 0.10	МСК 23, зона 1
591	23.43.2.1856	1.16	487287.54	1379077.63		Геодезический метод 0.10	МСК 23, зона 1
592	23.43.2.1856	1.17	487287.20	1379078.73		Геодезический метод 0.10	МСК 23, зона 1
593	23.43.2.1856	1.18	487286.25	1379079.68		Геодезический метод 0.10	МСК 23, зона 1
594	23.43.2.1856	1.19	487285.47	1379079.98		Геодезический метод 0.10	МСК 23, зона 1
595	23.43.2.1856	1.20	487272.83	1379082.56		Геодезический метод 0.10	МСК 23, зона 1

Начальник отдела		<u>С. П. Черечеча</u>
полное наименование должности	подпись	инициалы, фамилия

М.П.

КАДАСТРОВЫЙ ПЛАН ТЕРРИТОРИИ

Лист № 26	раздела 11	Всего листов раздела 11: 79	Всего разделов: 9	Всего листов: 2092
-----------	------------	-----------------------------	-------------------	--------------------

"14" января 2020 г. № 23/ИСХ/20-28715

Номер кадастрового квартала: 23:43:0118001

Номер п/п	Реестровый номер	Обозначение характерных точек	Координаты		Описание закрепления на местности	Метод определения координат и средняя квадратическая погрешность положения характерной точки (Mt), м	Система координат
			X	Y			
1	2	3	4	5	6	7	8
596	23.43.2.1856	1.21	487271.01	1379082.26		Геодезический метод 0.10	МСК 23, зона 1
597	23.43.2.1856	1.22	487270.06	1379081.31		Геодезический метод 0.10	МСК 23, зона 1
598	23.43.2.1856	1.23	487269.71	1379080.01		Геодезический метод 0.10	МСК 23, зона 1
599	23.43.2.1856	1.24	487270.06	1379078.71		Геодезический метод 0.10	МСК 23, зона 1
600	23.43.2.1856	1.25	487271.01	1379077.76		Геодезический метод 0.10	МСК 23, зона 1
601	23.43.2.1856	1.26	487282.51	1379075.27		Геодезический метод 0.10	МСК 23, зона 1
602	23.43.2.1856	1.27	487283.58	1379061.79		Геодезический метод 0.10	МСК 23, зона 1
603	23.43.2.1856	1.28	487288.97	1379044.76		Геодезический метод 0.10	МСК 23, зона 1
604	23.43.2.1856	1.29	487272.59	1379030.16		Геодезический метод 0.10	МСК 23, зона 1
605	23.43.2.1856	1.30	487265.26	1379025.51		Геодезический метод 0.10	МСК 23, зона 1
606	23.43.2.1856	1.31	487251.42	1379014.73		Геодезический метод 0.10	МСК 23, зона 1
607	23.43.2.1856	1.32	487228.55	1379000.94		Геодезический метод 0.10	МСК 23, зона 1
608	23.43.2.1856	1.33	487201.80	1378980.69		Геодезический метод 0.10	МСК 23, зона 1
609	23.43.2.1856	1.34	487197.62	1378974.04		Геодезический метод 0.10	МСК 23, зона 1
610	23.43.2.1856	1.35	487197.27	1378972.74		Геодезический метод 0.10	МСК 23, зона 1
611	23.43.2.1856	1.36	487204.26	1378930.12		Геодезический метод 0.10	МСК 23, зона 1
612	23.43.2.1856	1.37	487204.58	1378929.24		Геодезический метод 0.10	МСК 23, зона 1
613	23.43.2.1856	1.38	487205.53	1378928.29		Геодезический метод 0.10	МСК 23, зона 1
614	23.43.2.1856	1.39	487206.83	1378927.94		Геодезический метод 0.10	МСК 23, зона 1
615	23.43.2.1856	1.40	487208.13	1378928.29		Геодезический метод 0.10	МСК 23, зона 1
616	23.43.2.1856	1.41	487209.08	1378929.24		Геодезический метод 0.10	МСК 23, зона 1
617	23.43.2.1856	1.42	487209.43	1378930.54		Геодезический метод 0.10	МСК 23, зона 1
618	23.43.2.1856	1.43	487202.60	1378972.19		Геодезический метод 0.10	МСК 23, зона 1
619	23.43.2.1856	1.44	487205.94	1378977.52		Геодезический метод 0.10	МСК 23, зона 1

Начальник отдела		<u>С. П. Черечеча</u>
полное наименование должности	подпись	инициалы, фамилия

М.П.

КАДАСТРОВЫЙ ПЛАН ТЕРРИТОРИИ

Лист № 27	раздела 11	Всего листов раздела 11: 79	Всего разделов: 9	Всего листов: 2092
-----------	------------	-----------------------------	-------------------	--------------------

"14" января 2020 г. № 23/ИСХ/20-28715

Номер кадастрового квартала: 23:43:0118001

Номер п/п	Реестровый номер	Обозначение характерных точек	Координаты		Описание закрепления на местности	Метод определения координат и средняя квадратическая погрешность положения характерной точки (Mt), м	Система координат
			X	Y			
1	2	3	4	5	6	7	8
620	23.43.2.1856	1.45	487231.56	1378996.70		Геодезический метод 0.10	МСК 23, зона 1
621	23.43.2.1856	1.46	487254.23	1379010.35		Геодезический метод 0.10	МСК 23, зона 1
622	23.43.2.1856	1.47	487268.36	1379021.33		Геодезический метод 0.10	МСК 23, зона 1
623	23.43.2.1856	1.1	487275.89	1379026.14		Геодезический метод 0.10	МСК 23, зона 1
624	23.43.2.2311	1.1	488263.93	1375846.27		Геодезический метод 0.10	МСК 23, зона 1
625	23.43.2.2311	1.2	488260.75	1375855.87		Геодезический метод 0.10	МСК 23, зона 1
626	23.43.2.2311	1.3	488247.99	1375885.32		Геодезический метод 0.10	МСК 23, зона 1
627	23.43.2.2311	1.4	488223.97	1375939.32		Геодезический метод 0.10	МСК 23, зона 1
628	23.43.2.2311	1.5	488222.89	1375940.52		Геодезический метод 0.10	МСК 23, зона 1
629	23.43.2.2311	1.6	488221.59	1375940.87		Геодезический метод 0.10	МСК 23, зона 1
630	23.43.2.2311	1.7	488209.24	1375939.04		Геодезический метод 0.10	МСК 23, зона 1
631	23.43.2.2311	1.8	488204.64	1375962.30		Геодезический метод 0.10	МСК 23, зона 1
632	23.43.2.2311	1.9	488224.87	1375970.39		Геодезический метод 0.10	МСК 23, зона 1
633	23.43.2.2311	1.10	488243.23	1375978.28		Геодезический метод 0.10	МСК 23, зона 1
634	23.43.2.2311	1.11	488292.12	1376000.09		Геодезический метод 0.10	МСК 23, зона 1
635	23.43.2.2311	1.12	488339.16	1375894.38		Геодезический метод 0.10	МСК 23, зона 1
636	23.43.2.2311	1.13	488341.16	1375890.26		Геодезический метод 0.10	МСК 23, зона 1
637	23.43.2.2311	1.14	488342.11	1375889.31		Геодезический метод 0.10	МСК 23, зона 1
638	23.43.2.2311	1.15	488343.41	1375888.96		Геодезический метод 0.10	МСК 23, зона 1
639	23.43.2.2311	1.16	488348.61	1375891.05		Геодезический метод 0.10	МСК 23, зона 1
640	23.43.2.2311	1.17	488364.63	1375899.19		Геодезический метод 0.10	МСК 23, зона 1
641	23.43.2.2311	1.18	488423.46	1375926.76		Геодезический метод 0.10	МСК 23, зона 1
642	23.43.2.2311	1.19	488424.57	1375927.79		Геодезический метод 0.10	МСК 23, зона 1
643	23.43.2.2311	1.20	488424.92	1375929.09		Геодезический метод 0.10	МСК 23, зона 1

Начальник отдела		<u>С. П. Черечеча</u>
полное наименование должности	подпись	инициалы, фамилия

М.П.

КАДАСТРОВЫЙ ПЛАН ТЕРРИТОРИИ

Лист № 28	раздела 11	Всего листов раздела 11: 79	Всего разделов: 9	Всего листов: 2092
-----------	------------	-----------------------------	-------------------	--------------------

"14" января 2020 г. № 23/ИСХ/20-28715

Номер кадастрового квартала: 23:43:0118001

Номер п/п	Реестровый номер	Обозначение характерных точек	Координаты		Описание закрепления на местности	Метод определения координат и средняя квадратическая погрешность положения характерной точки (Mt), м	Система координат
			X	Y			
1	2	3	4	5	6	7	8
644	23.43.2.2311	1.21	488424.57	1375930.39		Геодезический метод 0.10	МСК 23, зона 1
645	23.43.2.2311	1.22	488423.62	1375931.34		Геодезический метод 0.10	МСК 23, зона 1
646	23.43.2.2311	1.23	488422.32	1375931.69		Геодезический метод 0.10	МСК 23, зона 1
647	23.43.2.2311	1.24	488421.18	1375931.42		Геодезический метод 0.10	МСК 23, зона 1
648	23.43.2.2311	1.25	488362.32	1375903.85		Геодезический метод 0.10	МСК 23, зона 1
649	23.43.2.2311	1.26	488344.65	1375894.97		Геодезический метод 0.10	МСК 23, зона 1
650	23.43.2.2311	1.27	488263.30	1376078.27		Геодезический метод 0.10	МСК 23, зона 1
651	23.43.2.2311	1.28	488230.96	1376153.19		Геодезический метод 0.10	МСК 23, зона 1
652	23.43.2.2311	1.29	488228.77	1376156.66		Геодезический метод 0.10	МСК 23, зона 1
653	23.43.2.2311	1.30	488227.88	1376157.51		Геодезический метод 0.10	МСК 23, зона 1
654	23.43.2.2311	1.31	488226.58	1376157.86		Геодезический метод 0.10	МСК 23, зона 1
655	23.43.2.2311	1.32	488225.28	1376157.51		Геодезический метод 0.10	МСК 23, зона 1
656	23.43.2.2311	1.33	488224.33	1376156.56		Геодезический метод 0.10	МСК 23, зона 1
657	23.43.2.2311	1.34	488223.98	1376155.26		Геодезический метод 0.10	МСК 23, зона 1
658	23.43.2.2311	1.35	488224.33	1376153.96		Геодезический метод 0.10	МСК 23, зона 1
659	23.43.2.2311	1.36	488226.28	1376150.91		Геодезический метод 0.10	МСК 23, зона 1
660	23.43.2.2311	1.37	488258.54	1376076.17		Геодезический метод 0.10	МСК 23, зона 1
661	23.43.2.2311	1.38	488290.01	1376004.85		Геодезический метод 0.10	МСК 23, зона 1
662	23.43.2.2311	1.39	488241.16	1375983.05		Геодезический метод 0.10	МСК 23, зона 1
663	23.43.2.2311	1.40	488222.84	1375975.18		Геодезический метод 0.10	МСК 23, зона 1
664	23.43.2.2311	1.41	488203.04	1375967.26		Геодезический метод 0.10	МСК 23, зона 1
665	23.43.2.2311	1.42	488134.80	1376121.81		Геодезический метод 0.10	МСК 23, зона 1
666	23.43.2.2311	1.43	488123.13	1376144.82		Геодезический метод 0.10	МСК 23, зона 1
667	23.43.2.2311	1.44	488118.17	1376158.79		Геодезический метод 0.10	МСК 23, зона 1

Начальник отдела		<u>С. П. Черечеча</u>
полное наименование должности	подпись	инициалы, фамилия

М.П.

КАДАСТРОВЫЙ ПЛАН ТЕРРИТОРИИ

Лист № 29	раздела 11	Всего листов раздела 11: 79	Всего разделов: 9	Всего листов: 2092
-----------	------------	-----------------------------	-------------------	--------------------

"14" января 2020 г. № 23/ИСХ/20-28715

Номер кадастрового квартала: 23:43:0118001

Номер п/п	Реестровый номер	Обозначение характерных точек	Координаты		Описание закрепления на местности	Метод определения координат и средняя квадратическая погрешность положения характерной точки (Mt), м	Система координат
			X	Y			
1	2	3	4	5	6	7	8
668	23.43.2.2311	1.45	488116.03	1376163.58		Геодезический метод 0.10	МСК 23, зона 1
669	23.43.2.2311	1.46	488114.96	1376164.77		Геодезический метод 0.10	МСК 23, зона 1
670	23.43.2.2311	1.47	488113.66	1376165.12		Геодезический метод 0.10	МСК 23, зона 1
671	23.43.2.2311	1.48	488112.36	1376164.77		Геодезический метод 0.10	МСК 23, зона 1
672	23.43.2.2311	1.49	488111.41	1376163.82		Геодезический метод 0.10	МСК 23, зона 1
673	23.43.2.2311	1.50	488111.06	1376162.52		Геодезический метод 0.10	МСК 23, зона 1
674	23.43.2.2311	1.51	488118.42	1376142.61		Геодезический метод 0.10	МСК 23, зона 1
675	23.43.2.2311	1.52	488130.07	1376119.63		Геодезический метод 0.10	МСК 23, зона 1
676	23.43.2.2311	1.53	488198.27	1375965.19		Геодезический метод 0.10	МСК 23, зона 1
677	23.43.2.2311	1.54	488180.46	1375956.86		Геодезический метод 0.10	МСК 23, зона 1
678	23.43.2.2311	1.55	488125.77	1375933.19		Геодезический метод 0.10	МСК 23, зона 1
679	23.43.2.2311	1.56	488105.43	1375977.79		Геодезический метод 0.10	МСК 23, зона 1
680	23.43.2.2311	1.57	488104.48	1375978.74		Геодезический метод 0.10	МСК 23, зона 1
681	23.43.2.2311	1.58	488103.18	1375979.09		Геодезический метод 0.10	МСК 23, зона 1
682	23.43.2.2311	1.59	488101.88	1375978.74		Геодезический метод 0.10	МСК 23, зона 1
683	23.43.2.2311	1.60	488100.93	1375977.79		Геодезический метод 0.10	МСК 23, зона 1
684	23.43.2.2311	1.61	488100.58	1375976.49		Геодезический метод 0.10	МСК 23, зона 1
685	23.43.2.2311	1.62	488100.82	1375975.40		Геодезический метод 0.10	МСК 23, зона 1
686	23.43.2.2311	1.63	488121	1375931.11		Геодезический метод 0.10	МСК 23, зона 1
687	23.43.2.2311	1.64	488039.45	1375895.17		Геодезический метод 0.10	МСК 23, зона 1
688	23.43.2.2311	1.65	488032.49	1375892.76		Геодезический метод 0.10	МСК 23, зона 1
689	23.43.2.2311	1.66	487954.25	1376069		Геодезический метод 0.10	МСК 23, зона 1
690	23.43.2.2311	1.67	487953.15	1376070.24		Геодезический метод 0.10	МСК 23, зона 1
691	23.43.2.2311	1.68	487951.85	1376070.59		Геодезический метод 0.10	МСК 23, зона 1

Начальник отдела		<u>С. П. Черечеча</u>
полное наименование должности	подпись	инициалы, фамилия

М.П.

КАДАСТРОВЫЙ ПЛАН ТЕРРИТОРИИ

Лист № 30	раздела 11	Всего листов раздела 11: 79	Всего разделов: 9	Всего листов: 2092
-----------	------------	-----------------------------	-------------------	--------------------

"14" января 2020 г. № 23/ИСХ/20-28715

Номер кадастрового квартала: 23:43:0118001

Номер п/п	Реестровый номер	Обозначение характерных точек	Координаты		Описание закрепления на местности	Метод определения координат и средняя квадратическая погрешность положения характерной точки (Mt), м	Система координат
			X	Y			
1	2	3	4	5	6	7	8
692	23.43.2.2311	1.69	487950.55	1376070.24		Геодезический метод 0.10	МСК 23, зона 1
693	23.43.2.2311	1.70	487949.60	1376069.29		Геодезический метод 0.10	МСК 23, зона 1
694	23.43.2.2311	1.71	487949.25	1376067.99		Геодезический метод 0.10	МСК 23, зона 1
695	23.43.2.2311	1.72	487951.14	1376062.97		Геодезический метод 0.10	МСК 23, зона 1
696	23.43.2.2311	1.73	487984.70	1375987.96		Геодезический метод 0.10	МСК 23, зона 1
697	23.43.2.2311	1.74	488027.68	1375890.77		Геодезический метод 0.10	МСК 23, зона 1
698	23.43.2.2311	1.75	488014.75	1375884.56		Геодезический метод 0.10	МСК 23, зона 1
699	23.43.2.2311	1.76	487992.15	1375874.74		Геодезический метод 0.10	МСК 23, зона 1
700	23.43.2.2311	1.77	487991.04	1375873.70		Геодезический метод 0.10	МСК 23, зона 1
701	23.43.2.2311	1.78	487990.69	1375872.40		Геодезический метод 0.10	МСК 23, зона 1
702	23.43.2.2311	1.79	487991.04	1375871.10		Геодезический метод 0.10	МСК 23, зона 1
703	23.43.2.2311	1.80	487991.99	1375870.15		Геодезический метод 0.10	МСК 23, зона 1
704	23.43.2.2311	1.81	487993.29	1375869.80		Геодезический метод 0.10	МСК 23, зона 1
705	23.43.2.2311	1.82	487994.43	1375870.06		Геодезический метод 0.10	МСК 23, зона 1
706	23.43.2.2311	1.83	488016.95	1375879.85		Геодезический метод 0.10	МСК 23, зона 1
707	23.43.2.2311	1.84	488032.05	1375887.10		Геодезический метод 0.10	МСК 23, зона 1
708	23.43.2.2311	1.85	488041.25	1375890.29		Геодезический метод 0.10	МСК 23, зона 1
709	23.43.2.2311	1.86	488063.79	1375900.07		Геодезический метод 0.10	МСК 23, зона 1
710	23.43.2.2311	1.87	488125.48	1375927.41		Геодезический метод 0.10	МСК 23, зона 1
711	23.43.2.2311	1.88	488182.63	1375952.13		Геодезический метод 0.10	МСК 23, зона 1
712	23.43.2.2311	1.89	488199.76	1375960.15		Геодезический метод 0.10	МСК 23, зона 1
713	23.43.2.2311	1.90	488204.92	1375934.80		Геодезический метод 0.10	МСК 23, зона 1
714	23.43.2.2311	1.91	488206.08	1375933.74		Геодезический метод 0.10	МСК 23, зона 1
715	23.43.2.2311	1.92	488211.78	1375931.36		Геодезический метод 0.10	МСК 23, зона 1

Начальник отдела		<u>С. П. Черечеча</u>
полное наименование должности	подпись	инициалы, фамилия

М.П.

КАДАСТРОВЫЙ ПЛАН ТЕРРИТОРИИ

Лист № 31	раздела 11	Всего листов раздела 11: 79	Всего разделов: 9	Всего листов: 2092
-----------	------------	-----------------------------	-------------------	--------------------

"14" января 2020 г. № 23/ИСХ/20-28715

Номер кадастрового квартала: 23:43:0118001

Номер п/п	Реестровый номер	Обозначение характерных точек	Координаты		Описание закрепления на местности	Метод определения координат и средняя квадратическая погрешность положения характерной точки (Mt), м	Система координат
			X	Y			
1	2	3	4	5	6	7	8
716	23.43.2.2311	1.93	488213.08	1375931.71		Геодезический метод 0.10	МСК 23, зона 1
717	23.43.2.2311	1.94	488214.03	1375932.66		Геодезический метод 0.10	МСК 23, зона 1
718	23.43.2.2311	1.95	488214.38	1375933.96		Геодезический метод 0.10	МСК 23, зона 1
719	23.43.2.2311	1.96	488214.23	1375934.53		Геодезический метод 0.10	МСК 23, зона 1
720	23.43.2.2311	1.97	488220.01	1375935.40		Геодезический метод 0.10	МСК 23, зона 1
721	23.43.2.2311	1.98	488255.99	1375853.78		Геодезический метод 0.10	МСК 23, зона 1
722	23.43.2.2311	1.99	488259.14	1375844.19		Геодезический метод 0.10	МСК 23, зона 1
723	23.43.2.2311	1.100	488180.90	1375810.64		Геодезический метод 0.10	МСК 23, зона 1
724	23.43.2.2311	1.101	488181.72	1375818.91		Геодезический метод 0.10	МСК 23, зона 1
725	23.43.2.2311	1.102	488181.51	1375820.23		Геодезический метод 0.10	МСК 23, зона 1
726	23.43.2.2311	1.103	488169.89	1375844.19		Геодезический метод 0.10	МСК 23, зона 1
727	23.43.2.2311	1.104	488138.80	1375914.11		Геодезический метод 0.10	МСК 23, зона 1
728	23.43.2.2311	1.105	488137.74	1375915.27		Геодезический метод 0.10	МСК 23, зона 1
729	23.43.2.2311	1.106	488136.44	1375915.62		Геодезический метод 0.10	МСК 23, зона 1
730	23.43.2.2311	1.107	488135.14	1375915.27		Геодезический метод 0.10	МСК 23, зона 1
731	23.43.2.2311	1.108	488134.19	1375914.32		Геодезический метод 0.10	МСК 23, зона 1
732	23.43.2.2311	1.109	488133.84	1375913.02		Геодезический метод 0.10	МСК 23, зона 1
733	23.43.2.2311	1.110	488134.08	1375911.93		Геодезический метод 0.10	МСК 23, зона 1
734	23.43.2.2311	1.111	488165.15	1375842.04		Геодезический метод 0.10	МСК 23, зона 1
735	23.43.2.2311	1.112	488176.48	1375818.74		Геодезический метод 0.10	МСК 23, зона 1
736	23.43.2.2311	1.113	488175.44	1375808.29		Геодезический метод 0.10	МСК 23, зона 1
737	23.43.2.2311	1.114	488116.65	1375782.23		Геодезический метод 0.10	МСК 23, зона 1
738	23.43.2.2311	1.115	488017.26	1375739.91		Геодезический метод 0.10	МСК 23, зона 1
739	23.43.2.2311	1.116	487995.56	1375730.35		Геодезический метод 0.10	МСК 23, зона 1

Начальник отдела		<u>С. П. Черечеча</u>
полное наименование должности	подпись	инициалы, фамилия

М.П.

КАДАСТРОВЫЙ ПЛАН ТЕРРИТОРИИ

Лист № 32	раздела 11	Всего листов раздела 11: 79	Всего разделов: 9	Всего листов: 2092
-----------	------------	-----------------------------	-------------------	--------------------

"14" января 2020 г. № 23/ИСХ/20-28715

Номер кадастрового квартала: 23:43:0118001

Номер п/п	Реестровый номер	Обозначение характерных точек	Координаты		Описание закрепления на местности	Метод определения координат и средняя квадратическая погрешность положения характерной точки (Mt), м	Система координат
			X	Y			
1	2	3	4	5	6	7	8
740	23.43.2.2311	1.117	487994.26	1375729.23		Геодезический метод 0.10	МСК 23, зона 1
741	23.43.2.2311	1.118	487993.91	1375727.93		Геодезический метод 0.10	МСК 23, зона 1
742	23.43.2.2311	1.119	487994.26	1375726.63		Геодезический метод 0.10	МСК 23, зона 1
743	23.43.2.2311	1.120	487995.21	1375725.68		Геодезический метод 0.10	МСК 23, зона 1
744	23.43.2.2311	1.121	487996.51	1375725.33		Геодезический метод 0.10	МСК 23, зона 1
745	23.43.2.2311	1.122	488001.89	1375727.26		Геодезический метод 0.10	МСК 23, зона 1
746	23.43.2.2311	1.123	488019.37	1375735.16		Геодезический метод 0.10	МСК 23, зона 1
747	23.43.2.2311	1.124	488118.70	1375777.45		Геодезический метод 0.10	МСК 23, зона 1
748	23.43.2.2311	1.125	488178.92	1375804.15		Геодезический метод 0.10	МСК 23, зона 1
749	23.43.2.2311	1.126	488314.04	1375862.13		Геодезический метод 0.10	МСК 23, зона 1
750	23.43.2.2311	1.127	488344.77	1375875.86		Геодезический метод 0.10	МСК 23, зона 1
751	23.43.2.2311	1.128	488349.23	1375877.57		Геодезический метод 0.10	МСК 23, зона 1
752	23.43.2.2311	1.129	488350.55	1375878.70		Геодезический метод 0.10	МСК 23, зона 1
753	23.43.2.2311	1.130	488350.90	1375880		Геодезический метод 0.10	МСК 23, зона 1
754	23.43.2.2311	1.131	488350.55	1375881.30		Геодезический метод 0.10	МСК 23, зона 1
755	23.43.2.2311	1.132	488349.60	1375882.25		Геодезический метод 0.10	МСК 23, зона 1
756	23.43.2.2311	1.133	488348.30	1375882.60		Геодезический метод 0.10	МСК 23, зона 1
757	23.43.2.2311	1.134	488347.37	1375882.43		Геодезический метод 0.10	МСК 23, зона 1
758	23.43.2.2311	1.135	488342.70	1375880.63		Геодезический метод 0.10	МСК 23, зона 1
759	23.43.2.2311	1.136	488311.94	1375866.89		Геодезический метод 0.10	МСК 23, зона 1
760	23.43.2.2311	1.1	488263.93	1375846.27		Геодезический метод 0.10	МСК 23, зона 1
761	23.43.2.2156	1.1	485908.21	1378188.06		Геодезический метод 0.10	МСК 23, зона 1
762	23.43.2.2156	1.2	485930.69	1378189.20		Геодезический метод 0.10	МСК 23, зона 1
763	23.43.2.2156	1.3	485929.44	1378213.93		Геодезический метод 0.10	МСК 23, зона 1

Начальник отдела		<u>С. П. Черечеча</u>
полное наименование должности	подпись	инициалы, фамилия

М.П.

КАДАСТРОВЫЙ ПЛАН ТЕРРИТОРИИ

Лист № 33	раздела 11	Всего листов раздела 11: 79	Всего разделов: 9	Всего листов: 2092
-----------	------------	-----------------------------	-------------------	--------------------

"14" января 2020 г. № 23/ИСХ/20-28715

Номер кадастрового квартала: 23:43:0118001

Номер п/п	Реестровый номер	Обозначение характерных точек	Координаты		Описание закрепления на местности	Метод определения координат и средняя квадратическая погрешность положения характерной точки (Mt), м	Система координат
			X	Y			
1	2	3	4	5	6	7	8
764	23.43.2.2156	1.4	485906.96	1378212.80		Геодезический метод 0.10	МСК 23, зона 1
765	23.43.2.2156	1.1	485908.21	1378188.06		Геодезический метод 0.10	МСК 23, зона 1
766	23.43.2.2160	1.1	485908.21	1378188.06		Геодезический метод 0.10	МСК 23, зона 1
767	23.43.2.2160	1.2	485930.69	1378189.20		Геодезический метод 0.10	МСК 23, зона 1
768	23.43.2.2160	1.3	485929.44	1378213.93		Геодезический метод 0.10	МСК 23, зона 1
769	23.43.2.2160	1.4	485906.96	1378212.80		Геодезический метод 0.10	МСК 23, зона 1
770	23.43.2.2160	1.1	485908.21	1378188.06		Геодезический метод 0.10	МСК 23, зона 1
771	23.43.2.1367	1.1	486527.85	1375049.29		Картометрический метод 0.10	МСК 23, зона 1
772	23.43.2.1367	1.2	486372.48	1375382.08		Картометрический метод 0.10	МСК 23, зона 1
773	23.43.2.1367	1.3	486405.08	1375448.64		Картометрический метод 0.10	МСК 23, зона 1
774	23.43.2.1367	1.4	486340.63	1375643.32		Картометрический метод 0.10	МСК 23, зона 1
775	23.43.2.1367	1.5	486249.01	1376821.06		Картометрический метод 0.10	МСК 23, зона 1
776	23.43.2.1367	1.6	486168.34	1376874.69		Картометрический метод 0.10	МСК 23, зона 1
777	23.43.2.1367	1.7	485965.57	1377758.77		Картометрический метод 0.10	МСК 23, зона 1
778	23.43.2.1367	1.8	485737.37	1377727.13		Картометрический метод 0.10	МСК 23, зона 1
779	23.43.2.1367	1.9	485724.86	1377690.20		Картометрический метод 0.10	МСК 23, зона 1
780	23.43.2.1367	1.10	485701.31	1377718.29		Картометрический метод 0.10	МСК 23, зона 1
781	23.43.2.1367	1.11	485551.63	1377697.59		Картометрический метод 0.10	МСК 23, зона 1
782	23.43.2.1367	1.12	485554.54	1377676.59		Картометрический метод 0.10	МСК 23, зона 1
783	23.43.2.1367	1.13	485692.59	1377695.69		Картометрический метод 0.10	МСК 23, зона 1
784	23.43.2.1367	1.14	485724.93	1377657.13		Картометрический метод 0.10	МСК 23, зона 1
785	23.43.2.1367	1.15	485740.45	1377670.13		Картометрический метод 0.10	МСК 23, зона 1
786	23.43.2.1367	1.16	485753.25	1377707.93		Картометрический метод 0.10	МСК 23, зона 1
787	23.43.2.1367	1.17	485949.25	1377735.11		Картометрический метод 0.10	МСК 23, зона 1

Начальник отдела		<u>С. П. Черечеча</u>
полное наименование должности	подпись	инициалы, фамилия

М.П.

КАДАСТРОВЫЙ ПЛАН ТЕРРИТОРИИ

Лист № 34	раздела 11	Всего листов раздела 11: 79	Всего разделов: 9	Всего листов: 2092
-----------	------------	-----------------------------	-------------------	--------------------

"14" января 2020 г. № 23/ИСХ/20-28715

Номер кадастрового квартала: 23:43:0118001

Номер п/п	Реестровый номер	Обозначение характерных точек	Координаты		Описание закрепления на местности	Метод определения координат и средняя квадратическая погрешность положения характерной точки (Мт), м	Система координат
			X	Y			
1	2	3	4	5	6	7	8
788	23.43.2.1367	1.18	486146.27	1376876.07		Картометрический метод 0.10	МСК 23, зона 1
789	23.43.2.1367	1.19	486141.21	1376874.70		Картометрический метод 0.10	МСК 23, зона 1
790	23.43.2.1367	1.20	486146.87	1376853.76		Картометрический метод 0.10	МСК 23, зона 1
791	23.43.2.1367	1.21	486157.28	1376856.58		Картометрический метод 0.10	МСК 23, зона 1
792	23.43.2.1367	1.22	486228.67	1376809.12		Картометрический метод 0.10	МСК 23, зона 1
793	23.43.2.1367	1.23	486319.69	1375639.10		Картометрический метод 0.10	МСК 23, зона 1
794	23.43.2.1367	1.24	486382.24	1375450.20		Картометрический метод 0.10	МСК 23, зона 1
795	23.43.2.1367	1.25	486352.98	1375390.47		Картометрический метод 0.10	МСК 23, зона 1
796	23.43.2.1367	1.26	486178.50	1375319.02		Картометрический метод 0.10	МСК 23, зона 1
797	23.43.2.1367	1.27	486180.26	1375316.07		Картометрический метод 0.10	МСК 23, зона 1
798	23.43.2.1367	1.28	486179.31	1375315.54		Картометрический метод 0.10	МСК 23, зона 1
799	23.43.2.1367	1.29	486191.26	1375294.22		Картометрический метод 0.10	МСК 23, зона 1
800	23.43.2.1367	1.30	486211.33	1375305.48		Картометрический метод 0.10	МСК 23, зона 1
801	23.43.2.1367	1.31	486209.47	1375308.80		Картометрический метод 0.10	МСК 23, зона 1
802	23.43.2.1367	1.32	486355.40	1375368.55		Картометрический метод 0.10	МСК 23, зона 1
803	23.43.2.1367	1.33	486508.64	1375040.32		Картометрический метод 0.10	МСК 23, зона 1
804	23.43.2.1367	1.1	486527.85	1375049.29		Картометрический метод 0.10	МСК 23, зона 1
805	23.43.2.391	1.1	492381.52	1369676.50		Аналитический метод 5	МСК 23, зона 1
806	23.43.2.391	1.2	492365.65	1369689.75		Аналитический метод 5	МСК 23, зона 1
807	23.43.2.391	1.3	492189.91	1369955.28		Аналитический метод 5	МСК 23, зона 1
808	23.43.2.391	1.4	492134.23	1370040.51		Аналитический метод 5	МСК 23, зона 1
809	23.43.2.391	1.5	492057.34	1370073.63		Аналитический метод 5	МСК 23, зона 1
810	23.43.2.391	1.6	491914.84	1370054.60		Аналитический метод 5	МСК 23, зона 1
811	23.43.2.391	1.7	491840.40	1370049.49		Аналитический метод 5	МСК 23, зона 1

Начальник отдела		<u>С. П. Черечеча</u>
полное наименование должности	подпись	инициалы, фамилия

М.П.

КАДАСТРОВЫЙ ПЛАН ТЕРРИТОРИИ

Лист № 35	раздела 11	Всего листов раздела 11: 79	Всего разделов: 9	Всего листов: 2092
-----------	------------	-----------------------------	-------------------	--------------------

"14" января 2020 г. № 23/ИСХ/20-28715

Номер кадастрового квартала: 23:43:0118001

Номер п/п	Реестровый номер	Обозначение характерных точек	Координаты		Описание закрепления на местности	Метод определения координат и средняя квадратическая погрешность положения характерной точки (Mt), м	Система координат
			X	Y			
1	2	3	4	5	6	7	8
812	23.43.2.391	1.8	491820.99	1370078.41		Аналитический метод 5	МСК 23, зона 1
813	23.43.2.391	1.9	491716.90	1370242.82		Аналитический метод 5	МСК 23, зона 1
814	23.43.2.391	1.10	491512.51	1370550.56		Аналитический метод 5	МСК 23, зона 1
815	23.43.2.391	1.11	491526.43	1370730.96		Аналитический метод 5	МСК 23, зона 1
816	23.43.2.391	1.12	491544.97	1370971.05		Аналитический метод 5	МСК 23, зона 1
817	23.43.2.391	1.13	491569.75	1371163.57		Аналитический метод 5	МСК 23, зона 1
818	23.43.2.391	1.14	491573.90	1371191.61		Аналитический метод 5	МСК 23, зона 1
819	23.43.2.391	1.15	491576.75	1371239.80		Аналитический метод 5	МСК 23, зона 1
820	23.43.2.391	1.16	491567.81	1371324.76		Аналитический метод 5	МСК 23, зона 1
821	23.43.2.391	1.17	491504.09	1371451.88		Аналитический метод 5	МСК 23, зона 1
822	23.43.2.391	1.18	491426.61	1371530.98		Аналитический метод 5	МСК 23, зона 1
823	23.43.2.391	1.19	491371.58	1371636.42		Аналитический метод 5	МСК 23, зона 1
824	23.43.2.391	1.20	491334.67	1371749.17		Аналитический метод 5	МСК 23, зона 1
825	23.43.2.391	1.21	491301.23	1371796.16		Аналитический метод 5	МСК 23, зона 1
826	23.43.2.391	1.22	491237.05	1371885.40		Аналитический метод 5	МСК 23, зона 1
827	23.43.2.391	1.23	491026.40	1372185.71		Аналитический метод 5	МСК 23, зона 1
828	23.43.2.391	1.24	491004.33	1372216.19		Аналитический метод 5	МСК 23, зона 1
829	23.43.2.391	1.25	491003.84	1372249.84		Аналитический метод 5	МСК 23, зона 1
830	23.43.2.391	1.26	490898.11	1372403.40		Аналитический метод 5	МСК 23, зона 1
831	23.43.2.391	1.27	490898.83	1372444.44		Аналитический метод 5	МСК 23, зона 1
832	23.43.2.391	1.28	490934.33	1372876.73		Аналитический метод 5	МСК 23, зона 1
833	23.43.2.391	1.29	490936.90	1372914.77		Аналитический метод 5	МСК 23, зона 1
834	23.43.2.391	1.30	490803.74	1373118.21		Аналитический метод 5	МСК 23, зона 1
835	23.43.2.391	1.31	490702.43	1373170.35		Аналитический метод 5	МСК 23, зона 1

Начальник отдела		<u>С. П. Черечеча</u>
полное наименование должности	подпись	инициалы, фамилия

М.П.

КАДАСТРОВЫЙ ПЛАН ТЕРРИТОРИИ

Лист № 36	раздела 11	Всего листов раздела 11: 79	Всего разделов: 9	Всего листов: 2092
-----------	------------	-----------------------------	-------------------	--------------------

"14" января 2020 г. № 23/ИСХ/20-28715

Номер кадастрового квартала: 23:43:0118001

Номер п/п	Реестровый номер	Обозначение характерных точек	Координаты		Описание закрепления на местности	Метод определения координат и средняя квадратическая погрешность положения характерной точки (Mt), м	Система координат
			X	Y			
1	2	3	4	5	6	7	8
836	23.43.2.391	1.32	490441.88	1373623.40		Аналитический метод 5	МСК 23, зона 1
837	23.43.2.391	1.33	490366.46	1373620.58		Аналитический метод 5	МСК 23, зона 1
838	23.43.2.391	1.34	490301.31	1373632.81		Аналитический метод 5	МСК 23, зона 1
839	23.43.2.391	1.35	490272.06	1373629.75		Аналитический метод 5	МСК 23, зона 1
840	23.43.2.391	1.36	490244.07	1373614.34		Аналитический метод 5	МСК 23, зона 1
841	23.43.2.391	1.37	490198.74	1373580.57		Аналитический метод 5	МСК 23, зона 1
842	23.43.2.391	1.38	490188.69	1373575.98		Аналитический метод 5	МСК 23, зона 1
843	23.43.2.391	1.39	490075.27	1373549.96		Аналитический метод 5	МСК 23, зона 1
844	23.43.2.391	1.40	490008.16	1373530.06		Аналитический метод 5	МСК 23, зона 1
845	23.43.2.391	1.41	489991.69	1373522.82		Аналитический метод 5	МСК 23, зона 1
846	23.43.2.391	1.42	489985.41	1373521.20		Аналитический метод 5	МСК 23, зона 1
847	23.43.2.391	1.43	489968.82	1373521.44		Аналитический метод 5	МСК 23, зона 1
848	23.43.2.391	1.44	489944.05	1373538.16		Аналитический метод 5	МСК 23, зона 1
849	23.43.2.391	1.45	489929.25	1373553.83		Аналитический метод 5	МСК 23, зона 1
850	23.43.2.391	1.46	489926.18	1373565.90		Аналитический метод 5	МСК 23, зона 1
851	23.43.2.391	1.47	489928.57	1373586.35		Аналитический метод 5	МСК 23, зона 1
852	23.43.2.391	1.48	489937.61	1373618.51		Аналитический метод 5	МСК 23, зона 1
853	23.43.2.391	1.49	489938.94	1373637.44		Аналитический метод 5	МСК 23, зона 1
854	23.43.2.391	1.50	489916.50	1373702.69		Аналитический метод 5	МСК 23, зона 1
855	23.43.2.391	1.51	489906.80	1373719.03		Аналитический метод 5	МСК 23, зона 1
856	23.43.2.391	1.52	489882.41	1373749.45		Аналитический метод 5	МСК 23, зона 1
857	23.43.2.391	1.53	489847.89	1373774.89		Аналитический метод 5	МСК 23, зона 1
858	23.43.2.391	1.54	489777.19	1373816.62		Аналитический метод 5	МСК 23, зона 1
859	23.43.2.391	1.55	489758.83	1373830.90		Аналитический метод 5	МСК 23, зона 1

Начальник отдела		<u>С. П. Черечеча</u>
полное наименование должности	подпись	инициалы, фамилия

М.П.

КАДАСТРОВЫЙ ПЛАН ТЕРРИТОРИИ

Лист № 37	раздела 11	Всего листов раздела 11: 79	Всего разделов: 9	Всего листов: 2092
-----------	------------	-----------------------------	-------------------	--------------------

"14" января 2020 г. № 23/ИСХ/20-28715

Номер кадастрового квартала: 23:43:0118001

Номер п/п	Реестровый номер	Обозначение характерных точек	Координаты		Описание закрепления на местности	Метод определения координат и средняя квадратическая погрешность положения характерной точки (Mt), м	Система координат
			X	Y			
1	2	3	4	5	6	7	8
860	23.43.2.391	1.56	489745.19	1373845.18		Аналитический метод 5	МСК 23, зона 1
861	23.43.2.391	1.57	489723.43	1373874.35		Аналитический метод 5	МСК 23, зона 1
862	23.43.2.391	1.58	489710.94	1373893.20		Аналитический метод 5	МСК 23, зона 1
863	23.43.2.391	1.59	489694.70	1373919.56		Аналитический метод 5	МСК 23, зона 1
864	23.43.2.391	1.60	489673.62	1373975.15		Аналитический метод 5	МСК 23, зона 1
865	23.43.2.391	1.61	489666.43	1374001.61		Аналитический метод 5	МСК 23, зона 1
866	23.43.2.391	1.62	489663.57	1374018.53		Аналитический метод 5	МСК 23, зона 1
867	23.43.2.391	1.63	489658.30	1374061.07		Аналитический метод 5	МСК 23, зона 1
868	23.43.2.391	1.64	489650.71	1374096.23		Аналитический метод 5	МСК 23, зона 1
869	23.43.2.391	1.65	489642.35	1374118.83		Аналитический метод 5	МСК 23, зона 1
870	23.43.2.391	1.66	489622.94	1374164.77		Аналитический метод 5	МСК 23, зона 1
871	23.43.2.391	1.67	489605.71	1374203.14		Аналитический метод 5	МСК 23, зона 1
872	23.43.2.391	1.68	489586.85	1374238.42		Аналитический метод 5	МСК 23, зона 1
873	23.43.2.391	1.69	489556.42	1374256.87		Аналитический метод 5	МСК 23, зона 1
874	23.43.2.391	1.70	489503.60	1374283.06		Аналитический метод 5	МСК 23, зона 1
875	23.43.2.391	1.71	489499.12	1374285.24		Аналитический метод 5	МСК 23, зона 1
876	23.43.2.391	1.72	489487.04	1374288.06		Аналитический метод 5	МСК 23, зона 1
877	23.43.2.391	1.73	489472.62	1374287.87		Аналитический метод 5	МСК 23, зона 1
878	23.43.2.391	1.74	489426.04	1374289.95		Аналитический метод 5	МСК 23, зона 1
879	23.43.2.391	1.75	489390.80	1374291.37		Аналитический метод 5	МСК 23, зона 1
880	23.43.2.391	1.76	489366.67	1374296.58		Аналитический метод 5	МСК 23, зона 1
881	23.43.2.391	1.77	489349.84	1374305.68		Аналитический метод 5	МСК 23, зона 1
882	23.43.2.391	1.78	489320.64	1374322.38		Аналитический метод 5	МСК 23, зона 1
883	23.43.2.391	1.79	489272.52	1374351.19		Аналитический метод 5	МСК 23, зона 1

Начальник отдела		<u>С. П. Черечеча</u>
полное наименование должности	подпись	инициалы, фамилия

М.П.

КАДАСТРОВЫЙ ПЛАН ТЕРРИТОРИИ

Лист № 38	раздела 11	Всего листов раздела 11: 79	Всего разделов: 9	Всего листов: 2092
-----------	------------	-----------------------------	-------------------	--------------------

"14" января 2020 г. № 23/ИСХ/20-28715

Номер кадастрового квартала: 23:43:0118001

Номер п/п	Реестровый номер	Обозначение характерных точек	Координаты		Описание закрепления на местности	Метод определения координат и средняя квадратическая погрешность положения характерной точки (Mt), м	Система координат
			X	Y			
1	2	3	4	5	6	7	8
884	23.43.2.391	1.80	489231.95	1374375.82		Аналитический метод 5	МСК 23, зона 1
885	23.43.2.391	1.81	489217.91	1374384.81		Аналитический метод 5	МСК 23, зона 1
886	23.43.2.391	1.82	489198.98	1374396.64		Аналитический метод 5	МСК 23, зона 1
887	23.43.2.391	1.83	489158.37	1374426.94		Аналитический метод 5	МСК 23, зона 1
888	23.43.2.391	1.84	489102.99	1374477.51		Аналитический метод 5	МСК 23, зона 1
889	23.43.2.391	1.85	489075.36	1374507.27		Аналитический метод 5	МСК 23, зона 1
890	23.43.2.391	1.86	489044.91	1374546.25		Аналитический метод 5	МСК 23, зона 1
891	23.43.2.391	1.87	489019.63	1374577.19		Аналитический метод 5	МСК 23, зона 1
892	23.43.2.391	1.88	488994.21	1374608.04		Аналитический метод 5	МСК 23, зона 1
893	23.43.2.391	1.89	488981.85	1374621.58		Аналитический метод 5	МСК 23, зона 1
894	23.43.2.391	1.90	488949.33	1374657.28		Аналитический метод 5	МСК 23, зона 1
895	23.43.2.391	1.91	488887.20	1374725.84		Аналитический метод 5	МСК 23, зона 1
896	23.43.2.391	1.92	488835.01	1374772.09		Аналитический метод 5	МСК 23, зона 1
897	23.43.2.391	1.93	488621.12	1374922.21		Аналитический метод 5	МСК 23, зона 1
898	23.43.2.391	1.94	488561.24	1374955.47		Аналитический метод 5	МСК 23, зона 1
899	23.43.2.391	1.95	488502.97	1374977.55		Аналитический метод 5	МСК 23, зона 1
900	23.43.2.391	1.96	488437.44	1375005.40		Аналитический метод 5	МСК 23, зона 1
901	23.43.2.391	1.97	488364.39	1375054.25		Аналитический метод 5	МСК 23, зона 1
902	23.43.2.391	1.98	488297.20	1375116.56		Аналитический метод 5	МСК 23, зона 1
903	23.43.2.391	1.99	488272.78	1375139.34		Аналитический метод 5	МСК 23, зона 1
904	23.43.2.391	1.100	488228.25	1375206.37		Аналитический метод 5	МСК 23, зона 1
905	23.43.2.391	1.101	488001.14	1375561.83		Аналитический метод 5	МСК 23, зона 1
906	23.43.2.391	1.102	487970.59	1375619.53		Аналитический метод 5	МСК 23, зона 1
907	23.43.2.391	1.103	487960.40	1375710.12		Аналитический метод 5	МСК 23, зона 1

Начальник отдела		<u>С. П. Черечеча</u>
полное наименование должности	подпись	инициалы, фамилия

М.П.

КАДАСТРОВЫЙ ПЛАН ТЕРРИТОРИИ

Лист № 39	раздела 11	Всего листов раздела 11: 79	Всего разделов: 9	Всего листов: 2092
-----------	------------	-----------------------------	-------------------	--------------------

"14" января 2020 г. № 23/ИСХ/20-28715

Номер кадастрового квартала: 23:43:0118001

Номер п/п	Реестровый номер	Обозначение характерных точек	Координаты		Описание закрепления на местности	Метод определения координат и средняя квадратическая погрешность положения характерной точки (Mt), м	Система координат
			X	Y			
1	2	3	4	5	6	7	8
908	23.43.2.391	1.104	487959.49	1375757.29		Аналитический метод 5	МСК 23, зона 1
909	23.43.2.391	1.105	487947.46	1375880.54		Аналитический метод 5	МСК 23, зона 1
910	23.43.2.391	1.106	487930.22	1376072.99		Аналитический метод 5	МСК 23, зона 1
911	23.43.2.391	1.107	487887.17	1376260.16		Аналитический метод 5	МСК 23, зона 1
912	23.43.2.391	1.108	487866.14	1376348.81		Аналитический метод 5	МСК 23, зона 1
913	23.43.2.391	1.109	487834.89	1376341.71		Аналитический метод 5	МСК 23, зона 1
914	23.43.2.391	1.110	487809.93	1376443.64		Аналитический метод 5	МСК 23, зона 1
915	23.43.2.391	1.111	487783.45	1376607.60		Аналитический метод 5	МСК 23, зона 1
916	23.43.2.391	1.112	487743.81	1376886.30		Аналитический метод 5	МСК 23, зона 1
917	23.43.2.391	1.113	487741.07	1376995.71		Аналитический метод 5	МСК 23, зона 1
918	23.43.2.391	1.114	487723.76	1377167.13		Аналитический метод 5	МСК 23, зона 1
919	23.43.2.391	1.115	487710.64	1377268.78		Аналитический метод 5	МСК 23, зона 1
920	23.43.2.391	1.116	487693.29	1377382.29		Аналитический метод 5	МСК 23, зона 1
921	23.43.2.391	1.117	487661.23	1377663.12		Аналитический метод 5	МСК 23, зона 1
922	23.43.2.391	1.118	487631.08	1377869.23		Аналитический метод 5	МСК 23, зона 1
923	23.43.2.391	1.119	487623.37	1377975.88		Аналитический метод 5	МСК 23, зона 1
924	23.43.2.391	1.120	487632.54	1378134.98		Аналитический метод 5	МСК 23, зона 1
925	23.43.2.391	1.121	487637.36	1378472.40		Аналитический метод 5	МСК 23, зона 1
926	23.43.2.391	1.122	487639.45	1378694.54		Аналитический метод 5	МСК 23, зона 1
927	23.43.2.391	1.123	487539.47	1378697.72		Аналитический метод 5	МСК 23, зона 1
928	23.43.2.391	1.124	487537.36	1378473.58		Аналитический метод 5	МСК 23, зона 1
929	23.43.2.391	1.125	487532.58	1378138.58		Аналитический метод 5	МСК 23, зона 1
930	23.43.2.391	1.126	487523.16	1377975.15		Аналитический метод 5	МСК 23, зона 1
931	23.43.2.391	1.127	487531.61	1377858.37		Аналитический метод 5	МСК 23, зона 1

Начальник отдела		<u>С. П. Черечеча</u>
полное наименование должности	подпись	инициалы, фамилия

М.П.

КАДАСТРОВЫЙ ПЛАН ТЕРРИТОРИИ

Лист № 40	раздела 11	Всего листов раздела 11: 79	Всего разделов: 9	Всего листов: 2092
-----------	------------	-----------------------------	-------------------	--------------------

"14" января 2020 г. № 23/ИСХ/20-28715

Номер кадастрового квартала: 23:43:0118001

Номер п/п	Реестровый номер	Обозначение характерных точек	Координаты		Описание закрепления на местности	Метод определения координат и средняя квадратическая погрешность положения характерной точки (Mt), м	Система координат
			X	Y			
1	2	3	4	5	6	7	8
932	23.43.2.391	1.128	487562.05	1377650.21		Аналитический метод 5	МСК 23, зона 1
933	23.43.2.391	1.129	487594.15	1377369.06		Аналитический метод 5	МСК 23, зона 1
934	23.43.2.391	1.130	487611.61	1377254.82		Аналитический метод 5	МСК 23, зона 1
935	23.43.2.391	1.131	487624.40	1377155.70		Аналитический метод 5	МСК 23, зона 1
936	23.43.2.391	1.132	487641.20	1376989.43		Аналитический метод 5	МСК 23, зона 1
937	23.43.2.391	1.133	487643.98	1376877.98		Аналитический метод 5	МСК 23, зона 1
938	23.43.2.391	1.134	487684.58	1376592.58		Аналитический метод 5	МСК 23, зона 1
939	23.43.2.391	1.135	487711.85	1376423.74		Аналитический метод 5	МСК 23, зона 1
940	23.43.2.391	1.136	487761.17	1376222.38		Аналитический метод 5	МСК 23, зона 1
941	23.43.2.391	1.137	487791.65	1376229.32		Аналитический метод 5	МСК 23, зона 1
942	23.43.2.391	1.138	487831.23	1376057.25		Аналитический метод 5	МСК 23, зона 1
943	23.43.2.391	1.139	487847.89	1375871.23		Аналитический метод 5	МСК 23, зона 1
944	23.43.2.391	1.140	487859.58	1375751.46		Аналитический метод 5	МСК 23, зона 1
945	23.43.2.391	1.141	487860.51	1375703.55		Аналитический метод 5	МСК 23, зона 1
946	23.43.2.391	1.142	487873.34	1375589.50		Аналитический метод 5	МСК 23, зона 1
947	23.43.2.391	1.143	487914.67	1375511.43		Аналитический метод 5	МСК 23, зона 1
948	23.43.2.391	1.144	488144.46	1375151.78		Аналитический метод 5	МСК 23, зона 1
949	23.43.2.391	1.145	488195.98	1375074.22		Аналитический метод 5	МСК 23, зона 1
950	23.43.2.391	1.146	488229.10	1375043.34		Аналитический метод 5	МСК 23, зона 1
951	23.43.2.391	1.147	488302.21	1374975.53		Аналитический метод 5	МСК 23, зона 1
952	23.43.2.391	1.148	488389.67	1374917.04		Аналитический метод 5	МСК 23, зона 1
953	23.43.2.391	1.149	488465.68	1374884.74		Аналитический метод 5	МСК 23, зона 1
954	23.43.2.391	1.150	488519.02	1374864.53		Аналитический метод 5	МСК 23, зона 1
955	23.43.2.391	1.151	488567.97	1374837.34		Аналитический метод 5	МСК 23, зона 1

Начальник отдела		<u>С. П. Черечеча</u>
полное наименование должности	подпись	инициалы, фамилия

М.П.

КАДАСТРОВЫЙ ПЛАН ТЕРРИТОРИИ

Лист № 41	раздела 11	Всего листов раздела 11: 79	Всего разделов: 9	Всего листов: 2092
-----------	------------	-----------------------------	-------------------	--------------------

"14" января 2020 г. № 23/ИСХ/20-28715

Номер кадастрового квартала: 23:43:0118001

Номер п/п	Реестровый номер	Обозначение характерных точек	Координаты		Описание закрепления на местности	Метод определения координат и средняя квадратическая погрешность положения характерной точки (Mt), м	Система координат
			X	Y			
1	2	3	4	5	6	7	8
956	23.43.2.391	1.152	488772.93	1374693.50		Аналитический метод 5	МСК 23, зона 1
957	23.43.2.391	1.153	488816.78	1374654.63		Аналитический метод 5	МСК 23, зона 1
958	23.43.2.391	1.154	488875.32	1374590.03		Аналитический метод 5	МСК 23, зона 1
959	23.43.2.391	1.155	488907.96	1374554.20		Аналитический метод 5	МСК 23, зона 1
960	23.43.2.391	1.156	488918.65	1374542.49		Аналитический метод 5	МСК 23, зона 1
961	23.43.2.391	1.157	488942.32	1374513.76		Аналитический метод 5	МСК 23, зона 1
962	23.43.2.391	1.158	488966.78	1374483.83		Аналитический метод 5	МСК 23, зона 1
963	23.43.2.391	1.159	488999.18	1374442.35		Аналитический метод 5	МСК 23, зона 1
964	23.43.2.391	1.160	489032.51	1374406.45		Аналитический метод 5	МСК 23, зона 1
965	23.43.2.391	1.161	489094.60	1374349.75		Аналитический метод 5	МСК 23, зона 1
966	23.43.2.391	1.162	489142.49	1374314.02		Аналитический метод 5	МСК 23, зона 1
967	23.43.2.391	1.163	489164.45	1374300.30		Аналитический метод 5	МСК 23, зона 1
968	23.43.2.391	1.164	489179.03	1374290.96		Аналитический метод 5	МСК 23, зона 1
969	23.43.2.391	1.165	489220.89	1374265.55		Аналитический метод 5	МСК 23, зона 1
970	23.43.2.391	1.166	489270.13	1374236.07		Аналитический метод 5	МСК 23, зона 1
971	23.43.2.391	1.167	489301.23	1374218.28		Аналитический метод 5	МСК 23, зона 1
972	23.43.2.391	1.168	489331.64	1374201.84		Аналитический метод 5	МСК 23, зона 1
973	23.43.2.391	1.169	489378.14	1374191.80		Аналитический метод 5	МСК 23, зона 1
974	23.43.2.391	1.170	489421.80	1374190.04		Аналитический метод 5	МСК 23, зона 1
975	23.43.2.391	1.171	489470.48	1374187.87		Аналитический метод 5	МСК 23, зона 1
976	23.43.2.391	1.172	489508.20	1374169.16		Аналитический метод 5	МСК 23, зона 1
977	23.43.2.391	1.173	489511.58	1374167.11		Аналитический метод 5	МСК 23, зона 1
978	23.43.2.391	1.174	489515.90	1374159.03		Аналитический метод 5	МСК 23, зона 1
979	23.43.2.391	1.175	489531.26	1374124.82		Аналитический метод 5	МСК 23, зона 1

Начальник отдела		<u>С. П. Черечеча</u>
полное наименование должности	подпись	инициалы, фамилия

М.П.

КАДАСТРОВЫЙ ПЛАН ТЕРРИТОРИИ

Лист № 42	раздела 11	Всего листов раздела 11: 79	Всего разделов: 9	Всего листов: 2092
-----------	------------	-----------------------------	-------------------	--------------------

"14" января 2020 г. № 23/ИСХ/20-28715

Номер кадастрового квартала: 23:43:0118001

Номер п/п	Реестровый номер	Обозначение характерных точек	Координаты		Описание закрепления на местности	Метод определения координат и средняя квадратическая погрешность положения характерной точки (Mt), м	Система координат
			X	Y			
1	2	3	4	5	6	7	8
980	23.43.2.391	1.176	489549.35	1374082		Аналитический метод 5	МСК 23, зона 1
981	23.43.2.391	1.177	489554.46	1374068.19		Аналитический метод 5	МСК 23, зона 1
982	23.43.2.391	1.178	489559.61	1374044.34		Аналитический метод 5	МСК 23, зона 1
983	23.43.2.391	1.179	489564.60	1374004.04		Аналитический метод 5	МСК 23, зона 1
984	23.43.2.391	1.180	489568.64	1373980.11		Аналитический метод 5	МСК 23, зона 1
985	23.43.2.391	1.181	489578.39	1373944.24		Аналитический метод 5	МСК 23, зона 1
986	23.43.2.391	1.182	489604.57	1373875.21		Аналитический метод 5	МСК 23, зона 1
987	23.43.2.391	1.183	489626.67	1373839.34		Аналитический метод 5	МСК 23, зона 1
988	23.43.2.391	1.184	489641.61	1373816.79		Аналитический метод 5	МСК 23, зона 1
989	23.43.2.391	1.185	489668.67	1373780.51		Аналитический метод 5	МСК 23, зона 1
990	23.43.2.391	1.186	489691.61	1373756.49		Аналитический метод 5	МСК 23, зона 1
991	23.43.2.391	1.187	489720.85	1373733.76		Аналитический метод 5	МСК 23, зона 1
992	23.43.2.391	1.188	489792.67	1373691.36		Аналитический метод 5	МСК 23, зона 1
993	23.43.2.391	1.189	489812.56	1373676.70		Аналитический метод 5	МСК 23, зона 1
994	23.43.2.391	1.190	489824.39	1373661.95		Аналитический метод 5	МСК 23, зона 1
995	23.43.2.391	1.191	489825.27	1373660.47		Аналитический метод 5	МСК 23, зона 1
996	23.43.2.391	1.192	489836.42	1373628.06		Аналитический метод 5	МСК 23, зона 1
997	23.43.2.391	1.193	489830.16	1373605.81		Аналитический метод 5	МСК 23, зона 1
998	23.43.2.391	1.194	489824.71	1373559.16		Аналитический метод 5	МСК 23, зона 1
999	23.43.2.391	1.195	489838.73	1373504.03		Аналитический метод 5	МСК 23, зона 1
1000	23.43.2.391	1.196	489878.94	1373461.46		Аналитический метод 5	МСК 23, зона 1
1001	23.43.2.391	1.197	489937.58	1373421.88		Аналитический метод 5	МСК 23, зона 1
1002	23.43.2.391	1.198	489986.48	1373421.19		Аналитический метод 5	МСК 23, зона 1
1003	23.43.2.391	1.199	489997.37	1373421.02		Аналитический метод 5	МСК 23, зона 1

Начальник отдела		<u>С. П. Черечеча</u>
полное наименование должности	подпись	инициалы, фамилия

М.П.

КАДАСТРОВЫЙ ПЛАН ТЕРРИТОРИИ

Лист № 43	раздела 11	Всего листов раздела 11: 79	Всего разделов: 9	Всего листов: 2092
-----------	------------	-----------------------------	-------------------	--------------------

"14" января 2020 г. № 23/ИСХ/20-28715

Номер кадастрового квартала: 23:43:0118001

Номер п/п	Реестровый номер	Обозначение характерных точек	Координаты		Описание закрепления на местности	Метод определения координат и средняя квадратическая погрешность положения характерной точки (Mt), м	Система координат
			X	Y			
1	2	3	4	5	6	7	8
1004	23.43.2.391	1.200	490024.50	1373428.01		Аналитический метод 5	МСК 23, зона 1
1005	23.43.2.391	1.201	490042.63	1373435.98		Аналитический метод 5	МСК 23, зона 1
1006	23.43.2.391	1.202	490100.69	1373453.19		Аналитический метод 5	МСК 23, зона 1
1007	23.43.2.391	1.203	490220.97	1373480.79		Аналитический метод 5	МСК 23, зона 1
1008	23.43.2.391	1.204	490249.96	1373494.03		Аналитический метод 5	МСК 23, зона 1
1009	23.43.2.391	1.205	490298.31	1373530.05		Аналитический метод 5	МСК 23, зона 1
1010	23.43.2.391	1.206	490300.45	1373531.23		Аналитический метод 5	МСК 23, зона 1
1011	23.43.2.391	1.207	490359.01	1373520.24		Аналитический метод 5	МСК 23, зона 1
1012	23.43.2.391	1.208	490385.29	1373521.22		Аналитический метод 5	МСК 23, зона 1
1013	23.43.2.391	1.209	490630.44	1373094.93		Аналитический метод 5	МСК 23, зона 1
1014	23.43.2.391	1.210	490734.52	1373041.37		Аналитический метод 5	МСК 23, зона 1
1015	23.43.2.391	1.211	490834.86	1372888.05		Аналитический метод 5	МСК 23, зона 1
1016	23.43.2.391	1.212	490834.60	1372884.19		Аналитический метод 5	МСК 23, зона 1
1017	23.43.2.391	1.213	490798.90	1372449.41		Аналитический метод 5	МСК 23, зона 1
1018	23.43.2.391	1.214	490797.56	1372373.09		Аналитический метод 5	МСК 23, зона 1
1019	23.43.2.391	1.215	490904.29	1372218.08		Аналитический метод 5	МСК 23, зона 1
1020	23.43.2.391	1.216	490904.80	1372183.13		Аналитический метод 5	МСК 23, зона 1
1021	23.43.2.391	1.217	490944.97	1372127.67		Аналитический метод 5	МСК 23, зона 1
1022	23.43.2.391	1.218	491155.52	1371827.49		Аналитический метод 5	МСК 23, зона 1
1023	23.43.2.391	1.219	491219.90	1371737.97		Аналитический метод 5	МСК 23, зона 1
1024	23.43.2.391	1.220	491244.37	1371703.59		Аналитический метод 5	МСК 23, зона 1
1025	23.43.2.391	1.221	491279.11	1371597.46		Аналитический метод 5	МСК 23, зона 1
1026	23.43.2.391	1.222	491344.81	1371471.58		Аналитический метод 5	МСК 23, зона 1
1027	23.43.2.391	1.223	491421.70	1371393.08		Аналитический метод 5	МСК 23, зона 1

Начальник отдела		<u>С. П. Черечеча</u>
полное наименование должности	подпись	инициалы, фамилия

М.П.

КАДАСТРОВЫЙ ПЛАН ТЕРРИТОРИИ

Лист № 44	раздела 11	Всего листов раздела 11: 79	Всего разделов: 9	Всего листов: 2092
-----------	------------	-----------------------------	-------------------	--------------------

"14" января 2020 г. № 23/ИСХ/20-28715

Номер кадастрового квартала: 23:43:0118001

Номер п/п	Реестровый номер	Обозначение характерных точек	Координаты		Описание закрепления на местности	Метод определения координат и средняя квадратическая погрешность положения характерной точки (Mt), м	Система координат
			X	Y			
1	2	3	4	5	6	7	8
1028	23.43.2.391	1.224	491470.26	1371296.21		Аналитический метод 5	МСК 23, зона 1
1029	23.43.2.391	1.225	491476.44	1371237.50		Аналитический метод 5	МСК 23, зона 1
1030	23.43.2.391	1.226	491474.34	1371201.91		Аналитический метод 5	МСК 23, зона 1
1031	23.43.2.391	1.227	491470.69	1371177.29		Аналитический метод 5	МСК 23, зона 1
1032	23.43.2.391	1.228	491445.46	1370981.29		Аналитический метод 5	МСК 23, зона 1
1033	23.43.2.391	1.229	491426.73	1370738.65		Аналитический метод 5	МСК 23, зона 1
1034	23.43.2.391	1.230	491410.16	1370523.92		Аналитический метод 5	МСК 23, зона 1
1035	23.43.2.391	1.231	491632.99	1370188.40		Аналитический метод 5	МСК 23, зона 1
1036	23.43.2.391	1.232	491737.21	1370023.79		Аналитический метод 5	МСК 23, зона 1
1037	23.43.2.391	1.233	491789.58	1369945.76		Аналитический метод 5	МСК 23, зона 1
1038	23.43.2.391	1.234	491924.90	1369955.06		Аналитический метод 5	МСК 23, зона 1
1039	23.43.2.391	1.235	492043.17	1369970.85		Аналитический метод 5	МСК 23, зона 1
1040	23.43.2.391	1.236	492066.99	1369960.59		Аналитический метод 5	МСК 23, зона 1
1041	23.43.2.391	1.237	492106.36	1369900.34		Аналитический метод 5	МСК 23, зона 1
1042	23.43.2.391	1.238	492284.46	1369631.25		Аналитический метод 5	МСК 23, зона 1
1043	23.43.2.391	1.239	492300.31	1369618.77		Аналитический метод 5	МСК 23, зона 1
1044	23.43.2.391	1.1	492381.52	1369676.50		Аналитический метод 5	МСК 23, зона 1
1045	23.43.2.390	1.1	492381.52	1369676.50		Аналитический метод 5	МСК 23, зона 1
1046	23.43.2.390	1.2	492365.65	1369689.75		Аналитический метод 5	МСК 23, зона 1
1047	23.43.2.390	1.3	492189.91	1369955.28		Аналитический метод 5	МСК 23, зона 1
1048	23.43.2.390	1.4	492134.23	1370040.51		Аналитический метод 5	МСК 23, зона 1
1049	23.43.2.390	1.5	492057.34	1370073.63		Аналитический метод 5	МСК 23, зона 1
1050	23.43.2.390	1.6	491914.84	1370054.60		Аналитический метод 5	МСК 23, зона 1
1051	23.43.2.390	1.7	491840.40	1370049.49		Аналитический метод 5	МСК 23, зона 1

Начальник отдела		<u>С. П. Черечеча</u>
полное наименование должности	подпись	инициалы, фамилия

М.П.

КАДАСТРОВЫЙ ПЛАН ТЕРРИТОРИИ

Лист № 45	раздела 11	Всего листов раздела 11: 79	Всего разделов: 9	Всего листов: 2092
-----------	------------	-----------------------------	-------------------	--------------------

"14" января 2020 г. № 23/ИСХ/20-28715

Номер кадастрового квартала: 23:43:0118001

Номер п/п	Реестровый номер	Обозначение характерных точек	Координаты		Описание закрепления на местности	Метод определения координат и средняя квадратическая погрешность положения характерной точки (Mt), м	Система координат
			X	Y			
1	2	3	4	5	6	7	8
1052	23.43.2.390	1.8	491820.99	1370078.41		Аналитический метод 5	МСК 23, зона 1
1053	23.43.2.390	1.9	491716.90	1370242.82		Аналитический метод 5	МСК 23, зона 1
1054	23.43.2.390	1.10	491512.51	1370550.56		Аналитический метод 5	МСК 23, зона 1
1055	23.43.2.390	1.11	491526.43	1370730.96		Аналитический метод 5	МСК 23, зона 1
1056	23.43.2.390	1.12	491544.97	1370971.05		Аналитический метод 5	МСК 23, зона 1
1057	23.43.2.390	1.13	491569.75	1371163.57		Аналитический метод 5	МСК 23, зона 1
1058	23.43.2.390	1.14	491573.90	1371191.61		Аналитический метод 5	МСК 23, зона 1
1059	23.43.2.390	1.15	491576.75	1371239.80		Аналитический метод 5	МСК 23, зона 1
1060	23.43.2.390	1.16	491567.81	1371324.76		Аналитический метод 5	МСК 23, зона 1
1061	23.43.2.390	1.17	491504.09	1371451.88		Аналитический метод 5	МСК 23, зона 1
1062	23.43.2.390	1.18	491426.61	1371530.98		Аналитический метод 5	МСК 23, зона 1
1063	23.43.2.390	1.19	491371.58	1371636.42		Аналитический метод 5	МСК 23, зона 1
1064	23.43.2.390	1.20	491334.67	1371749.17		Аналитический метод 5	МСК 23, зона 1
1065	23.43.2.390	1.21	491301.23	1371796.16		Аналитический метод 5	МСК 23, зона 1
1066	23.43.2.390	1.22	491237.05	1371885.40		Аналитический метод 5	МСК 23, зона 1
1067	23.43.2.390	1.23	491026.40	1372185.71		Аналитический метод 5	МСК 23, зона 1
1068	23.43.2.390	1.24	491004.33	1372216.19		Аналитический метод 5	МСК 23, зона 1
1069	23.43.2.390	1.25	491003.84	1372249.84		Аналитический метод 5	МСК 23, зона 1
1070	23.43.2.390	1.26	490898.11	1372403.40		Аналитический метод 5	МСК 23, зона 1
1071	23.43.2.390	1.27	490898.83	1372444.44		Аналитический метод 5	МСК 23, зона 1
1072	23.43.2.390	1.28	490934.33	1372876.73		Аналитический метод 5	МСК 23, зона 1
1073	23.43.2.390	1.29	490936.90	1372914.77		Аналитический метод 5	МСК 23, зона 1
1074	23.43.2.390	1.30	490803.74	1373118.21		Аналитический метод 5	МСК 23, зона 1
1075	23.43.2.390	1.31	490702.43	1373170.35		Аналитический метод 5	МСК 23, зона 1

Начальник отдела		<u>С. П. Черечеча</u>
полное наименование должности	подпись	инициалы, фамилия

М.П.

КАДАСТРОВЫЙ ПЛАН ТЕРРИТОРИИ

Лист № 46	раздела 11	Всего листов раздела 11: 79	Всего разделов: 9	Всего листов: 2092
-----------	------------	-----------------------------	-------------------	--------------------

"14" января 2020 г. № 23/ИСХ/20-28715

Номер кадастрового квартала: 23:43:0118001

Номер п/п	Реестровый номер	Обозначение характерных точек	Координаты		Описание закрепления на местности	Метод определения координат и средняя квадратическая погрешность положения характерной точки (Mt), м	Система координат
			X	Y			
1	2	3	4	5	6	7	8
1076	23.43.2.390	1.32	490441.88	1373623.40		Аналитический метод 5	МСК 23, зона 1
1077	23.43.2.390	1.33	490366.46	1373620.58		Аналитический метод 5	МСК 23, зона 1
1078	23.43.2.390	1.34	490301.31	1373632.81		Аналитический метод 5	МСК 23, зона 1
1079	23.43.2.390	1.35	490272.06	1373629.75		Аналитический метод 5	МСК 23, зона 1
1080	23.43.2.390	1.36	490244.07	1373614.34		Аналитический метод 5	МСК 23, зона 1
1081	23.43.2.390	1.37	490198.74	1373580.57		Аналитический метод 5	МСК 23, зона 1
1082	23.43.2.390	1.38	490188.69	1373575.98		Аналитический метод 5	МСК 23, зона 1
1083	23.43.2.390	1.39	490075.27	1373549.96		Аналитический метод 5	МСК 23, зона 1
1084	23.43.2.390	1.40	490008.16	1373530.06		Аналитический метод 5	МСК 23, зона 1
1085	23.43.2.390	1.41	489991.69	1373522.82		Аналитический метод 5	МСК 23, зона 1
1086	23.43.2.390	1.42	489985.41	1373521.20		Аналитический метод 5	МСК 23, зона 1
1087	23.43.2.390	1.43	489968.82	1373521.44		Аналитический метод 5	МСК 23, зона 1
1088	23.43.2.390	1.44	489944.05	1373538.16		Аналитический метод 5	МСК 23, зона 1
1089	23.43.2.390	1.45	489929.25	1373553.83		Аналитический метод 5	МСК 23, зона 1
1090	23.43.2.390	1.46	489926.18	1373565.90		Аналитический метод 5	МСК 23, зона 1
1091	23.43.2.390	1.47	489928.57	1373586.35		Аналитический метод 5	МСК 23, зона 1
1092	23.43.2.390	1.48	489937.61	1373618.51		Аналитический метод 5	МСК 23, зона 1
1093	23.43.2.390	1.49	489938.94	1373637.44		Аналитический метод 5	МСК 23, зона 1
1094	23.43.2.390	1.50	489916.50	1373702.69		Аналитический метод 5	МСК 23, зона 1
1095	23.43.2.390	1.51	489906.80	1373719.03		Аналитический метод 5	МСК 23, зона 1
1096	23.43.2.390	1.52	489882.41	1373749.45		Аналитический метод 5	МСК 23, зона 1
1097	23.43.2.390	1.53	489847.89	1373774.89		Аналитический метод 5	МСК 23, зона 1
1098	23.43.2.390	1.54	489777.19	1373816.62		Аналитический метод 5	МСК 23, зона 1
1099	23.43.2.390	1.55	489758.83	1373830.90		Аналитический метод 5	МСК 23, зона 1

Начальник отдела		<u>С. П. Черечеча</u>
полное наименование должности	подпись	инициалы, фамилия

М.П.

КАДАСТРОВЫЙ ПЛАН ТЕРРИТОРИИ

Лист № 47	раздела 11	Всего листов раздела 11: 79	Всего разделов: 9	Всего листов: 2092
-----------	------------	-----------------------------	-------------------	--------------------

"14" января 2020 г. № 23/ИСХ/20-28715

Номер кадастрового квартала: 23:43:0118001

Номер п/п	Реестровый номер	Обозначение характерных точек	Координаты		Описание закрепления на местности	Метод определения координат и средняя квадратическая погрешность положения характерной точки (Mt), м	Система координат
			X	Y			
1	2	3	4	5	6	7	8
1100	23.43.2.390	1.56	489745.19	1373845.18		Аналитический метод 5	МСК 23, зона 1
1101	23.43.2.390	1.57	489723.43	1373874.35		Аналитический метод 5	МСК 23, зона 1
1102	23.43.2.390	1.58	489710.94	1373893.20		Аналитический метод 5	МСК 23, зона 1
1103	23.43.2.390	1.59	489694.70	1373919.56		Аналитический метод 5	МСК 23, зона 1
1104	23.43.2.390	1.60	489673.62	1373975.15		Аналитический метод 5	МСК 23, зона 1
1105	23.43.2.390	1.61	489666.43	1374001.61		Аналитический метод 5	МСК 23, зона 1
1106	23.43.2.390	1.62	489663.57	1374018.53		Аналитический метод 5	МСК 23, зона 1
1107	23.43.2.390	1.63	489658.30	1374061.07		Аналитический метод 5	МСК 23, зона 1
1108	23.43.2.390	1.64	489650.71	1374096.23		Аналитический метод 5	МСК 23, зона 1
1109	23.43.2.390	1.65	489642.35	1374118.83		Аналитический метод 5	МСК 23, зона 1
1110	23.43.2.390	1.66	489622.94	1374164.77		Аналитический метод 5	МСК 23, зона 1
1111	23.43.2.390	1.67	489605.71	1374203.14		Аналитический метод 5	МСК 23, зона 1
1112	23.43.2.390	1.68	489586.85	1374238.42		Аналитический метод 5	МСК 23, зона 1
1113	23.43.2.390	1.69	489556.42	1374256.87		Аналитический метод 5	МСК 23, зона 1
1114	23.43.2.390	1.70	489503.60	1374283.06		Аналитический метод 5	МСК 23, зона 1
1115	23.43.2.390	1.71	489499.12	1374285.24		Аналитический метод 5	МСК 23, зона 1
1116	23.43.2.390	1.72	489487.04	1374288.06		Аналитический метод 5	МСК 23, зона 1
1117	23.43.2.390	1.73	489472.62	1374287.87		Аналитический метод 5	МСК 23, зона 1
1118	23.43.2.390	1.74	489426.04	1374289.95		Аналитический метод 5	МСК 23, зона 1
1119	23.43.2.390	1.75	489390.80	1374291.37		Аналитический метод 5	МСК 23, зона 1
1120	23.43.2.390	1.76	489366.67	1374296.58		Аналитический метод 5	МСК 23, зона 1
1121	23.43.2.390	1.77	489349.84	1374305.68		Аналитический метод 5	МСК 23, зона 1
1122	23.43.2.390	1.78	489320.64	1374322.38		Аналитический метод 5	МСК 23, зона 1
1123	23.43.2.390	1.79	489272.52	1374351.19		Аналитический метод 5	МСК 23, зона 1

Начальник отдела		<u>С. П. Черечеча</u>
полное наименование должности	подпись	инициалы, фамилия

М.П.

КАДАСТРОВЫЙ ПЛАН ТЕРРИТОРИИ

Лист № 48	раздела 11	Всего листов раздела 11: 79	Всего разделов: 9	Всего листов: 2092
-----------	------------	-----------------------------	-------------------	--------------------

"14" января 2020 г. № 23/ИСХ/20-28715

Номер кадастрового квартала: 23:43:0118001

Номер п/п	Реестровый номер	Обозначение характерных точек	Координаты		Описание закрепления на местности	Метод определения координат и средняя квадратическая погрешность положения характерной точки (Mt), м	Система координат
			X	Y			
1	2	3	4	5	6	7	8
1124	23.43.2.390	1.80	489231.95	1374375.82		Аналитический метод 5	МСК 23, зона 1
1125	23.43.2.390	1.81	489217.91	1374384.81		Аналитический метод 5	МСК 23, зона 1
1126	23.43.2.390	1.82	489198.98	1374396.64		Аналитический метод 5	МСК 23, зона 1
1127	23.43.2.390	1.83	489158.37	1374426.94		Аналитический метод 5	МСК 23, зона 1
1128	23.43.2.390	1.84	489102.99	1374477.51		Аналитический метод 5	МСК 23, зона 1
1129	23.43.2.390	1.85	489075.36	1374507.27		Аналитический метод 5	МСК 23, зона 1
1130	23.43.2.390	1.86	489044.91	1374546.25		Аналитический метод 5	МСК 23, зона 1
1131	23.43.2.390	1.87	489019.63	1374577.19		Аналитический метод 5	МСК 23, зона 1
1132	23.43.2.390	1.88	488994.21	1374608.04		Аналитический метод 5	МСК 23, зона 1
1133	23.43.2.390	1.89	488981.85	1374621.58		Аналитический метод 5	МСК 23, зона 1
1134	23.43.2.390	1.90	488949.33	1374657.28		Аналитический метод 5	МСК 23, зона 1
1135	23.43.2.390	1.91	488887.20	1374725.84		Аналитический метод 5	МСК 23, зона 1
1136	23.43.2.390	1.92	488835.01	1374772.09		Аналитический метод 5	МСК 23, зона 1
1137	23.43.2.390	1.93	488621.12	1374922.21		Аналитический метод 5	МСК 23, зона 1
1138	23.43.2.390	1.94	488561.24	1374955.47		Аналитический метод 5	МСК 23, зона 1
1139	23.43.2.390	1.95	488502.97	1374977.55		Аналитический метод 5	МСК 23, зона 1
1140	23.43.2.390	1.96	488437.44	1375005.40		Аналитический метод 5	МСК 23, зона 1
1141	23.43.2.390	1.97	488364.39	1375054.25		Аналитический метод 5	МСК 23, зона 1
1142	23.43.2.390	1.98	488297.20	1375116.56		Аналитический метод 5	МСК 23, зона 1
1143	23.43.2.390	1.99	488272.78	1375139.34		Аналитический метод 5	МСК 23, зона 1
1144	23.43.2.390	1.100	488228.25	1375206.37		Аналитический метод 5	МСК 23, зона 1
1145	23.43.2.390	1.101	488001.14	1375561.83		Аналитический метод 5	МСК 23, зона 1
1146	23.43.2.390	1.102	487970.59	1375619.53		Аналитический метод 5	МСК 23, зона 1
1147	23.43.2.390	1.103	487960.40	1375710.12		Аналитический метод 5	МСК 23, зона 1

Начальник отдела		<u>С. П. Черечеча</u>
полное наименование должности	подпись	инициалы, фамилия

М.П.

КАДАСТРОВЫЙ ПЛАН ТЕРРИТОРИИ

Лист № 49	раздела 11	Всего листов раздела 11: 79	Всего разделов: 9	Всего листов: 2092
-----------	------------	-----------------------------	-------------------	--------------------

"14" января 2020 г. № 23/ИСХ/20-28715

Номер кадастрового квартала: 23:43:0118001

Номер п/п	Реестровый номер	Обозначение характерных точек	Координаты		Описание закрепления на местности	Метод определения координат и средняя квадратическая погрешность положения характерной точки (Mt), м	Система координат
			X	Y			
1	2	3	4	5	6	7	8
1148	23.43.2.390	1.104	487959.49	1375757.29		Аналитический метод 5	МСК 23, зона 1
1149	23.43.2.390	1.105	487947.46	1375880.54		Аналитический метод 5	МСК 23, зона 1
1150	23.43.2.390	1.106	487930.22	1376072.99		Аналитический метод 5	МСК 23, зона 1
1151	23.43.2.390	1.107	487887.17	1376260.16		Аналитический метод 5	МСК 23, зона 1
1152	23.43.2.390	1.108	487866.14	1376348.81		Аналитический метод 5	МСК 23, зона 1
1153	23.43.2.390	1.109	487834.89	1376341.71		Аналитический метод 5	МСК 23, зона 1
1154	23.43.2.390	1.110	487809.93	1376443.64		Аналитический метод 5	МСК 23, зона 1
1155	23.43.2.390	1.111	487783.45	1376607.60		Аналитический метод 5	МСК 23, зона 1
1156	23.43.2.390	1.112	487743.81	1376886.30		Аналитический метод 5	МСК 23, зона 1
1157	23.43.2.390	1.113	487741.07	1376995.71		Аналитический метод 5	МСК 23, зона 1
1158	23.43.2.390	1.114	487723.76	1377167.13		Аналитический метод 5	МСК 23, зона 1
1159	23.43.2.390	1.115	487710.64	1377268.78		Аналитический метод 5	МСК 23, зона 1
1160	23.43.2.390	1.116	487693.29	1377382.29		Аналитический метод 5	МСК 23, зона 1
1161	23.43.2.390	1.117	487661.23	1377663.12		Аналитический метод 5	МСК 23, зона 1
1162	23.43.2.390	1.118	487631.08	1377869.23		Аналитический метод 5	МСК 23, зона 1
1163	23.43.2.390	1.119	487623.37	1377975.88		Аналитический метод 5	МСК 23, зона 1
1164	23.43.2.390	1.120	487632.54	1378134.98		Аналитический метод 5	МСК 23, зона 1
1165	23.43.2.390	1.121	487637.36	1378472.40		Аналитический метод 5	МСК 23, зона 1
1166	23.43.2.390	1.122	487639.45	1378694.54		Аналитический метод 5	МСК 23, зона 1
1167	23.43.2.390	1.123	487589.46	1378696.20		Аналитический метод 5	МСК 23, зона 1
1168	23.43.2.390	1.124	487587.36	1378472.99		Аналитический метод 5	МСК 23, зона 1
1169	23.43.2.390	1.125	487582.56	1378136.78		Аналитический метод 5	МСК 23, зона 1
1170	23.43.2.390	1.126	487573.27	1377975.51		Аналитический метод 5	МСК 23, зона 1
1171	23.43.2.390	1.127	487581.35	1377863.80		Аналитический метод 5	МСК 23, зона 1

Начальник отдела		<u>С. П. Черечеча</u>
полное наименование должности	подпись	инициалы, фамилия

М.П.

КАДАСТРОВЫЙ ПЛАН ТЕРРИТОРИИ

Лист № 50	раздела 11	Всего листов раздела 11: 79	Всего разделов: 9	Всего листов: 2092
-----------	------------	-----------------------------	-------------------	--------------------

"14" января 2020 г. № 23/ИСХ/20-28715

Номер кадастрового квартала: 23:43:0118001

Номер п/п	Реестровый номер	Обозначение характерных точек	Координаты		Описание закрепления на местности	Метод определения координат и средняя квадратическая погрешность положения характерной точки (Mt), м	Система координат
			X	Y			
1	2	3	4	5	6	7	8
1172	23.43.2.390	1.128	487611.64	1377656.66		Аналитический метод 5	МСК 23, зона 1
1173	23.43.2.390	1.129	487643.72	1377375.67		Аналитический метод 5	МСК 23, зона 1
1174	23.43.2.390	1.130	487661.12	1377261.80		Аналитический метод 5	МСК 23, зона 1
1175	23.43.2.390	1.131	487674.08	1377161.42		Аналитический метод 5	МСК 23, зона 1
1176	23.43.2.390	1.132	487691.14	1376992.57		Аналитический метод 5	МСК 23, зона 1
1177	23.43.2.390	1.133	487693.89	1376882.14		Аналитический метод 5	МСК 23, зона 1
1178	23.43.2.390	1.134	487734.01	1376600.09		Аналитический метод 5	МСК 23, зона 1
1179	23.43.2.390	1.135	487760.89	1376433.69		Аналитический метод 5	МСК 23, зона 1
1180	23.43.2.390	1.136	487798.03	1376282.05		Аналитический метод 5	МСК 23, зона 1
1181	23.43.2.390	1.137	487828.92	1376289.07		Аналитический метод 5	МСК 23, зона 1
1182	23.43.2.390	1.138	487838.48	1376248.78		Аналитический метод 5	МСК 23, зона 1
1183	23.43.2.390	1.139	487880.73	1376065.12		Аналитический метод 5	МСК 23, зона 1
1184	23.43.2.390	1.140	487897.67	1375875.88		Аналитический метод 5	МСК 23, зона 1
1185	23.43.2.390	1.141	487909.53	1375754.38		Аналитический метод 5	МСК 23, зона 1
1186	23.43.2.390	1.142	487910.45	1375706.83		Аналитический метод 5	МСК 23, зона 1
1187	23.43.2.390	1.143	487921.96	1375604.52		Аналитический метод 5	МСК 23, зона 1
1188	23.43.2.390	1.144	487957.91	1375536.63		Аналитический метод 5	МСК 23, зона 1
1189	23.43.2.390	1.145	488186.36	1375179.07		Аналитический метод 5	МСК 23, зона 1
1190	23.43.2.390	1.146	488234.38	1375106.78		Аналитический метод 5	МСК 23, зона 1
1191	23.43.2.390	1.147	488263.15	1375079.95		Аналитический метод 5	МСК 23, зона 1
1192	23.43.2.390	1.148	488333.30	1375014.89		Аналитический метод 5	МСК 23, зона 1
1193	23.43.2.390	1.149	488413.56	1374961.22		Аналитический метод 5	МСК 23, зона 1
1194	23.43.2.390	1.150	488484.33	1374931.14		Аналитический метод 5	МСК 23, зона 1
1195	23.43.2.390	1.151	488540.13	1374910		Аналитический метод 5	МСК 23, зона 1

Начальник отдела		<u>С. П. Черечеча</u>
полное наименование должности	подпись	инициалы, фамилия

М.П.

КАДАСТРОВЫЙ ПЛАН ТЕРРИТОРИИ

Лист № 51	раздела 11	Всего листов раздела 11: 79	Всего разделов: 9	Всего листов: 2092
-----------	------------	-----------------------------	-------------------	--------------------

"14" января 2020 г. № 23/ИСХ/20-28715

Номер кадастрового квартала: 23:43:0118001

Номер п/п	Реестровый номер	Обозначение характерных точек	Координаты		Описание закрепления на местности	Метод определения координат и средняя квадратическая погрешность положения характерной точки (Мт), м	Система координат
			X	Y			
1	2	3	4	5	6	7	8
1196	23.43.2.390	1.152	488594.55	1374879.78		Аналитический метод 5	МСК 23, зона 1
1197	23.43.2.390	1.153	488803.97	1374732.79		Аналитический метод 5	МСК 23, зона 1
1198	23.43.2.390	1.154	488851.99	1374690.24		Аналитический метод 5	МСК 23, зона 1
1199	23.43.2.390	1.155	488912.32	1374623.66		Аналитический метод 5	МСК 23, зона 1
1200	23.43.2.390	1.156	488944.90	1374587.89		Аналитический метод 5	МСК 23, зона 1
1201	23.43.2.390	1.157	488956.43	1374575.27		Аналитический метод 5	МСК 23, зона 1
1202	23.43.2.390	1.158	488980.98	1374545.47		Аналитический метод 5	МСК 23, зона 1
1203	23.43.2.390	1.159	489005.84	1374515.04		Аналитический метод 5	МСК 23, зона 1
1204	23.43.2.390	1.160	489037.27	1374474.81		Аналитический метод 5	МСК 23, зона 1
1205	23.43.2.390	1.161	489067.75	1374441.98		Аналитический метод 5	МСК 23, зона 1
1206	23.43.2.390	1.162	489126.48	1374388.35		Аналитический метод 5	МСК 23, зона 1
1207	23.43.2.390	1.163	489170.73	1374355.33		Аналитический метод 5	МСК 23, зона 1
1208	23.43.2.390	1.164	489191.18	1374342.55		Аналитический метод 5	МСК 23, зона 1
1209	23.43.2.390	1.165	489205.49	1374333.39		Аналитический метод 5	МСК 23, зона 1
1210	23.43.2.390	1.166	489246.70	1374308.37		Аналитический метод 5	МСК 23, зона 1
1211	23.43.2.390	1.167	489295.38	1374279.22		Аналитический метод 5	МСК 23, зона 1
1212	23.43.2.390	1.168	489325.53	1374261.98		Аналитический метод 5	МСК 23, зона 1
1213	23.43.2.390	1.169	489349.15	1374249.21		Аналитический метод 5	МСК 23, зона 1
1214	23.43.2.390	1.170	489384.47	1374241.58		Аналитический метод 5	МСК 23, зона 1
1215	23.43.2.390	1.171	489423.92	1374239.99		Аналитический метод 5	МСК 23, зона 1
1216	23.43.2.390	1.172	489471.83	1374237.86		Аналитический метод 5	МСК 23, зона 1
1217	23.43.2.390	1.173	489481.61	1374237.98		Аналитический метод 5	МСК 23, зона 1
1218	23.43.2.390	1.174	489482.26	1374237.83		Аналитический метод 5	МСК 23, зона 1
1219	23.43.2.390	1.175	489532.31	1374213.02		Аналитический метод 5	МСК 23, зона 1

Начальник отдела		<u>С. П. Черечеча</u>
полное наименование должности	подпись	инициалы, фамилия

М.П.

КАДАСТРОВЫЙ ПЛАН ТЕРРИТОРИИ

Лист № 52	раздела 11	Всего листов раздела 11: 79	Всего разделов: 9	Всего листов: 2092
-----------	------------	-----------------------------	-------------------	--------------------

"14" января 2020 г. № 23/ИСХ/20-28715

Номер кадастрового квартала: 23:43:0118001

Номер п/п	Реестровый номер	Обозначение характерных точек	Координаты		Описание закрепления на местности	Метод определения координат и средняя квадратическая погрешность положения характерной точки (Mt), м	Система координат
			X	Y			
1	2	3	4	5	6	7	8
1220	23.43.2.390	1.176	489549.21	1374202.77		Аналитический метод 5	МСК 23, зона 1
1221	23.43.2.390	1.177	489560.80	1374181.09		Аналитический метод 5	МСК 23, зона 1
1222	23.43.2.390	1.178	489577.10	1374144.80		Аналитический метод 5	МСК 23, зона 1
1223	23.43.2.390	1.179	489595.85	1374100.42		Аналитический метод 5	МСК 23, зона 1
1224	23.43.2.390	1.180	489602.58	1374082.21		Аналитический метод 5	МСК 23, зона 1
1225	23.43.2.390	1.181	489608.95	1374052.70		Аналитический метод 5	МСК 23, зона 1
1226	23.43.2.390	1.182	489614.09	1374011.29		Аналитический метод 5	МСК 23, зона 1
1227	23.43.2.390	1.183	489617.54	1373990.86		Аналитический метод 5	МСК 23, зона 1
1228	23.43.2.390	1.184	489626.01	1373959.69		Аналитический метод 5	МСК 23, зона 1
1229	23.43.2.390	1.185	489649.64	1373897.38		Аналитический метод 5	МСК 23, зона 1
1230	23.43.2.390	1.186	489668.80	1373866.27		Аналитический метод 5	МСК 23, зона 1
1231	23.43.2.390	1.187	489682.52	1373845.57		Аналитический метод 5	МСК 23, зона 1
1232	23.43.2.390	1.188	489706.93	1373812.84		Аналитический метод 5	МСК 23, зона 1
1233	23.43.2.390	1.189	489725.22	1373793.70		Аналитический метод 5	МСК 23, зона 1
1234	23.43.2.390	1.190	489749.02	1373775.19		Аналитический метод 5	МСК 23, зона 1
1235	23.43.2.390	1.191	489820.28	1373733.13		Аналитический метод 5	МСК 23, зона 1
1236	23.43.2.390	1.192	489847.49	1373713.08		Аналитический метод 5	МСК 23, зона 1
1237	23.43.2.390	1.193	489865.60	1373690.49		Аналитический метод 5	МСК 23, зона 1
1238	23.43.2.390	1.194	489870.89	1373681.58		Аналитический метод 5	МСК 23, зона 1
1239	23.43.2.390	1.195	489888.35	1373630.80		Аналитический метод 5	МСК 23, зона 1
1240	23.43.2.390	1.196	489888.09	1373627.12		Аналитический метод 5	МСК 23, зона 1
1241	23.43.2.390	1.197	489879.37	1373596.08		Аналитический метод 5	МСК 23, зона 1
1242	23.43.2.390	1.198	489875.45	1373562.53		Аналитический метод 5	МСК 23, зона 1
1243	23.43.2.390	1.199	489883.99	1373528.93		Аналитический метод 5	МСК 23, зона 1

Начальник отдела		<u>С. П. Черечеча</u>
полное наименование должности	подпись	инициалы, фамилия

М.П.

КАДАСТРОВЫЙ ПЛАН ТЕРРИТОРИИ

Лист № 53	раздела 11	Всего листов раздела 11: 79	Всего разделов: 9	Всего листов: 2092
-----------	------------	-----------------------------	-------------------	--------------------

"14" января 2020 г. № 23/ИСХ/20-28715

Номер кадастрового квартала: 23:43:0118001

Номер п/п	Реестровый номер	Обозначение характерных точек	Координаты		Описание закрепления на местности	Метод определения координат и средняя квадратическая погрешность положения характерной точки (Mt), м	Система координат
			X	Y			
1	2	3	4	5	6	7	8
1244	23.43.2.390	1.200	489911.50	1373499.81		Аналитический метод 5	МСК 23, зона 1
1245	23.43.2.390	1.201	489953.20	1373471.66		Аналитический метод 5	МСК 23, зона 1
1246	23.43.2.390	1.202	489991.39	1373471.11		Аналитический метод 5	МСК 23, зона 1
1247	23.43.2.390	1.203	490008.09	1373475.41		Аналитический метод 5	МСК 23, зона 1
1248	23.43.2.390	1.204	490025.40	1373483.02		Аналитический метод 5	МСК 23, зона 1
1249	23.43.2.390	1.205	490087.98	1373501.58		Аналитический метод 5	МСК 23, зона 1
1250	23.43.2.390	1.206	490137.20	1373513		Аналитический метод 5	МСК 23, зона 1
1251	23.43.2.390	1.207	490204.83	1373528.38		Аналитический метод 5	МСК 23, зона 1
1252	23.43.2.390	1.208	490224.35	1373537.30		Аналитический метод 5	МСК 23, зона 1
1253	23.43.2.390	1.209	490271.19	1373572.19		Аналитический метод 5	МСК 23, зона 1
1254	23.43.2.390	1.210	490287.32	1373581.07		Аналитический метод 5	МСК 23, зона 1
1255	23.43.2.390	1.211	490299.26	1373582.32		Аналитический метод 5	МСК 23, зона 1
1256	23.43.2.390	1.212	490362.74	1373570.41		Аналитический метод 5	МСК 23, зона 1
1257	23.43.2.390	1.213	490413.58	1373572.31		Аналитический метод 5	МСК 23, зона 1
1258	23.43.2.390	1.214	490666.44	1373132.64		Аналитический метод 5	МСК 23, зона 1
1259	23.43.2.390	1.215	490769.13	1373079.79		Аналитический метод 5	МСК 23, зона 1
1260	23.43.2.390	1.216	490885.88	1372901.41		Аналитический метод 5	МСК 23, зона 1
1261	23.43.2.390	1.217	490884.47	1372880.46		Аналитический метод 5	МСК 23, зона 1
1262	23.43.2.390	1.218	490848.86	1372446.92		Аналитический метод 5	МСК 23, зона 1
1263	23.43.2.390	1.219	490847.83	1372388.24		Аналитический метод 5	МСК 23, зона 1
1264	23.43.2.390	1.220	490954.06	1372233.96		Аналитический метод 5	МСК 23, зона 1
1265	23.43.2.390	1.221	490954.57	1372199.66		Аналитический метод 5	МСК 23, зона 1
1266	23.43.2.390	1.222	490985.68	1372156.69		Аналитический метод 5	МСК 23, зона 1
1267	23.43.2.390	1.223	491196.28	1371856.45		Аналитический метод 5	МСК 23, зона 1

Начальник отдела		<u>С. П. Черечеча</u>
полное наименование должности	подпись	инициалы, фамилия

М.П.

КАДАСТРОВЫЙ ПЛАН ТЕРРИТОРИИ

Лист № 54	раздела 11	Всего листов раздела 11: 79	Всего разделов: 9	Всего листов: 2092
-----------	------------	-----------------------------	-------------------	--------------------

"14" января 2020 г. № 23/ИСХ/20-28715

Номер кадастрового квартала: 23:43:0118001

Номер п/п	Реестровый номер	Обозначение характерных точек	Координаты		Описание закрепления на местности	Метод определения координат и средняя квадратическая погрешность положения характерной точки (Mt), м	Система координат
			X	Y			
1	2	3	4	5	6	7	8
1268	23.43.2.390	1.224	491260.56	1371767.06		Аналитический метод 5	МСК 23, зона 1
1269	23.43.2.390	1.225	491289.52	1371726.38		Аналитический метод 5	МСК 23, зона 1
1270	23.43.2.390	1.226	491325.34	1371616.94		Аналитический метод 5	МСК 23, зона 1
1271	23.43.2.390	1.227	491385.71	1371501.28		Аналитический метод 5	МСК 23, зона 1
1272	23.43.2.390	1.228	491462.90	1371422.48		Аналитический метод 5	МСК 23, зона 1
1273	23.43.2.390	1.229	491519.03	1371310.48		Аналитический метод 5	МСК 23, зона 1
1274	23.43.2.390	1.230	491526.59	1371238.65		Аналитический метод 5	МСК 23, зона 1
1275	23.43.2.390	1.231	491524.12	1371196.76		Аналитический метод 5	МСК 23, зона 1
1276	23.43.2.390	1.232	491520.22	1371170.43		Аналитический метод 5	МСК 23, зона 1
1277	23.43.2.390	1.233	491495.22	1370976.17		Аналитический метод 5	МСК 23, зона 1
1278	23.43.2.390	1.234	491476.58	1370734.81		Аналитический метод 5	МСК 23, зона 1
1279	23.43.2.390	1.235	491461.33	1370537.24		Аналитический метод 5	МСК 23, зона 1
1280	23.43.2.390	1.236	491674.95	1370215.61		Аналитический метод 5	МСК 23, зона 1
1281	23.43.2.390	1.237	491779.10	1370051.10		Аналитический метод 5	МСК 23, зона 1
1282	23.43.2.390	1.238	491814.99	1369997.63		Аналитический метод 5	МСК 23, зона 1
1283	23.43.2.390	1.239	491919.87	1370004.83		Аналитический метод 5	МСК 23, зона 1
1284	23.43.2.390	1.240	492050.26	1370022.24		Аналитический метод 5	МСК 23, зона 1
1285	23.43.2.390	1.241	492100.61	1370000.55		Аналитический метод 5	МСК 23, зона 1
1286	23.43.2.390	1.242	492148.13	1369927.81		Аналитический метод 5	МСК 23, зона 1
1287	23.43.2.390	1.243	492327.99	1369656.06		Аналитический метод 5	МСК 23, зона 1
1288	23.43.2.390	1.244	492339.35	1369646.58		Аналитический метод 5	МСК 23, зона 1
1289	23.43.2.390	1.1	492381.52	1369676.50		Аналитический метод 5	МСК 23, зона 1
1290	23.43.2.392	1.1	492391.08	1369686.06		Аналитический метод 5	МСК 23, зона 1
1291	23.43.2.392	1.2	492432.84	1369716.99		Аналитический метод 5	МСК 23, зона 1

Начальник отдела		<u>С. П. Черечеча</u>
полное наименование должности	подпись	инициалы, фамилия

М.П.

КАДАСТРОВЫЙ ПЛАН ТЕРРИТОРИИ

Лист № 55	раздела 11	Всего листов раздела 11: 79	Всего разделов: 9	Всего листов: 2092
-----------	------------	-----------------------------	-------------------	--------------------

"14" января 2020 г. № 23/ИСХ/20-28715

Номер кадастрового квартала: 23:43:0118001

Номер п/п	Реестровый номер	Обозначение характерных точек	Координаты		Описание закрепления на местности	Метод определения координат и средняя квадратическая погрешность положения характерной точки (Mt), м	Система координат
			X	Y			
1	2	3	4	5	6	7	8
1292	23.43.2.392	1.3	492416.68	1369729.46		Аналитический метод 5	МСК 23, зона 1
1293	23.43.2.392	1.4	492176.21	1370093.11		Аналитический метод 5	МСК 23, зона 1
1294	23.43.2.392	1.5	492064.42	1370135.06		Аналитический метод 5	МСК 23, зона 1
1295	23.43.2.392	1.6	491870.09	1370113.21		Аналитический метод 5	МСК 23, зона 1
1296	23.43.2.392	1.7	491831.59	1370171.19		Аналитический метод 5	МСК 23, зона 1
1297	23.43.2.392	1.8	491758.74	1370278.35		Аналитический метод 5	МСК 23, зона 1
1298	23.43.2.392	1.9	491568.80	1370565.18		Аналитический метод 5	МСК 23, зона 1
1299	23.43.2.392	1.10	491587.27	1370804.41		Аналитический метод 5	МСК 23, зона 1
1300	23.43.2.392	1.11	491596.16	1370868.82		Аналитический метод 5	МСК 23, зона 1
1301	23.43.2.392	1.12	491603.06	1370971.55		Аналитический метод 5	МСК 23, зона 1
1302	23.43.2.392	1.13	491613.06	1371046.91		Аналитический метод 5	МСК 23, зона 1
1303	23.43.2.392	1.14	491620.23	1371121.70		Аналитический метод 5	МСК 23, зона 1
1304	23.43.2.392	1.15	491630.50	1371218.20		Аналитический метод 5	МСК 23, зона 1
1305	23.43.2.392	1.16	491629.32	1371259.78		Аналитический метод 5	МСК 23, зона 1
1306	23.43.2.392	1.17	491623.43	1371333.81		Аналитический метод 5	МСК 23, зона 1
1307	23.43.2.392	1.18	491549.98	1371483.65		Аналитический метод 5	МСК 23, зона 1
1308	23.43.2.392	1.19	491471.42	1371565.68		Аналитический метод 5	МСК 23, зона 1
1309	23.43.2.392	1.20	491423.76	1371657.36		Аналитический метод 5	МСК 23, зона 1
1310	23.43.2.392	1.21	491385.63	1371770.86		Аналитический метод 5	МСК 23, зона 1
1311	23.43.2.392	1.22	491285.02	1371918.01		Аналитический метод 5	МСК 23, зона 1
1312	23.43.2.392	1.23	491074.03	1372219.45		Аналитический метод 5	МСК 23, зона 1
1313	23.43.2.392	1.24	491065.68	1372230.55		Аналитический метод 5	МСК 23, зона 1
1314	23.43.2.392	1.25	491066.81	1372268.54		Аналитический метод 5	МСК 23, зона 1
1315	23.43.2.392	1.26	490962.35	1372418.36		Аналитический метод 5	МСК 23, зона 1

Начальник отдела		<u>С. П. Черечеча</u>
полное наименование должности	подпись	инициалы, фамилия

М.П.

КАДАСТРОВЫЙ ПЛАН ТЕРРИТОРИИ

Лист № 56	раздела 11	Всего листов раздела 11: 79	Всего разделов: 9	Всего листов: 2092
-----------	------------	-----------------------------	-------------------	--------------------

"14" января 2020 г. № 23/ИСХ/20-28715

Номер кадастрового квартала: 23:43:0118001

Номер п/п	Реестровый номер	Обозначение характерных точек	Координаты		Описание закрепления на местности	Метод определения координат и средняя квадратическая погрешность положения характерной точки (Mt), м	Система координат
			X	Y			
1	2	3	4	5	6	7	8
1316	23.43.2.392	1.27	490983.87	1372743.31		Аналитический метод 5	МСК 23, зона 1
1317	23.43.2.392	1.28	490996.80	1372911.65		Аналитический метод 5	МСК 23, зона 1
1318	23.43.2.392	1.29	490994.34	1372942.25		Аналитический метод 5	МСК 23, зона 1
1319	23.43.2.392	1.30	490959	1372997.46		Аналитический метод 5	МСК 23, зона 1
1320	23.43.2.392	1.31	490916.02	1373060.12		Аналитический метод 5	МСК 23, зона 1
1321	23.43.2.392	1.32	490879.34	1373115.19		Аналитический метод 5	МСК 23, зона 1
1322	23.43.2.392	1.33	490841.28	1373166.51		Аналитический метод 5	МСК 23, зона 1
1323	23.43.2.392	1.34	490746.98	1373216.11		Аналитический метод 5	МСК 23, зона 1
1324	23.43.2.392	1.35	490545.15	1373566.26		Аналитический метод 5	МСК 23, зона 1
1325	23.43.2.392	1.36	490486.76	1373670.44		Аналитический метод 5	МСК 23, зона 1
1326	23.43.2.392	1.37	490452.74	1373688.07		Аналитический метод 5	МСК 23, зона 1
1327	23.43.2.392	1.38	490368.72	1373687.08		Аналитический метод 5	МСК 23, зона 1
1328	23.43.2.392	1.39	490334.35	1373697.26		Аналитический метод 5	МСК 23, зона 1
1329	23.43.2.392	1.40	490302.34	1373699.42		Аналитический метод 5	МСК 23, зона 1
1330	23.43.2.392	1.41	490285.72	1373700.56		Аналитический метод 5	МСК 23, зона 1
1331	23.43.2.392	1.42	490240.49	1373687.42		Аналитический метод 5	МСК 23, зона 1
1332	23.43.2.392	1.43	490193.09	1373660.75		Аналитический метод 5	МСК 23, зона 1
1333	23.43.2.392	1.44	490176.11	1373641.97		Аналитический метод 5	МСК 23, зона 1
1334	23.43.2.392	1.45	490171.71	1373639.92		Аналитический метод 5	МСК 23, зона 1
1335	23.43.2.392	1.46	490053.68	1373610.92		Аналитический метод 5	МСК 23, зона 1
1336	23.43.2.392	1.47	490008.21	1373596.91		Аналитический метод 5	МСК 23, зона 1
1337	23.43.2.392	1.48	489998.96	1373594.64		Аналитический метод 5	МСК 23, зона 1
1338	23.43.2.392	1.49	490004.33	1373616.63		Аналитический метод 5	МСК 23, зона 1
1339	23.43.2.392	1.50	490006.09	1373632.30		Аналитический метод 5	МСК 23, зона 1

Начальник отдела		<u>С. П. Черечеча</u>
полное наименование должности	подпись	инициалы, фамилия

М.П.

КАДАСТРОВЫЙ ПЛАН ТЕРРИТОРИИ

Лист № 57	раздела 11	Всего листов раздела 11: 79	Всего разделов: 9	Всего листов: 2092
-----------	------------	-----------------------------	-------------------	--------------------

"14" января 2020 г. № 23/ИСХ/20-28715

Номер кадастрового квартала: 23:43:0118001

Номер п/п	Реестровый номер	Обозначение характерных точек	Координаты		Описание закрепления на местности	Метод определения координат и средняя квадратическая погрешность положения характерной точки (Mt), м	Система координат
			X	Y			
1	2	3	4	5	6	7	8
1340	23.43.2.392	1.51	490003.87	1373649		Аналитический метод 5	МСК 23, зона 1
1341	23.43.2.392	1.52	490001	1373660.16		Аналитический метод 5	МСК 23, зона 1
1342	23.43.2.392	1.53	489982.37	1373713.25		Аналитический метод 5	МСК 23, зона 1
1343	23.43.2.392	1.54	489974.73	1373730.85		Аналитический метод 5	МСК 23, зона 1
1344	23.43.2.392	1.55	489967.35	1373745.55		Аналитический метод 5	МСК 23, зона 1
1345	23.43.2.392	1.56	489950.48	1373770.95		Аналитический метод 5	МСК 23, зона 1
1346	23.43.2.392	1.57	489934.01	1373789.53		Аналитический метод 5	МСК 23, зона 1
1347	23.43.2.392	1.58	489904.63	1373816.72		Аналитический метод 5	МСК 23, зона 1
1348	23.43.2.392	1.59	489882.57	1373833.47		Аналитический метод 5	МСК 23, зона 1
1349	23.43.2.392	1.60	489864.58	1373843.97		Аналитический метод 5	МСК 23, зона 1
1350	23.43.2.392	1.61	489831.34	1373859.89		Аналитический метод 5	МСК 23, зона 1
1351	23.43.2.392	1.62	489817.16	1373869.03		Аналитический метод 5	МСК 23, зона 1
1352	23.43.2.392	1.63	489801.20	1373883.95		Аналитический метод 5	МСК 23, зона 1
1353	23.43.2.392	1.64	489775.89	1373913.60		Аналитический метод 5	МСК 23, зона 1
1354	23.43.2.392	1.65	489759.15	1373936.53		Аналитический метод 5	МСК 23, зона 1
1355	23.43.2.392	1.66	489746.47	1373962.50		Аналитический метод 5	МСК 23, зона 1
1356	23.43.2.392	1.67	489727.72	1374016.86		Аналитический метод 5	МСК 23, зона 1
1357	23.43.2.392	1.68	489717.75	1374091.44		Аналитический метод 5	МСК 23, зона 1
1358	23.43.2.392	1.69	489701.33	1374143.43		Аналитический метод 5	МСК 23, зона 1
1359	23.43.2.392	1.70	489682.85	1374189.58		Аналитический метод 5	МСК 23, зона 1
1360	23.43.2.392	1.71	489658.07	1374245.41		Аналитический метод 5	МСК 23, зона 1
1361	23.43.2.392	1.72	489638.32	1374277.96		Аналитический метод 5	МСК 23, зона 1
1362	23.43.2.392	1.73	489620.97	1374294.54		Аналитический метод 5	МСК 23, зона 1
1363	23.43.2.392	1.74	489600.18	1374307.76		Аналитический метод 5	МСК 23, зона 1

Начальник отдела		<u>С. П. Черечеча</u>
полное наименование должности	подпись	инициалы, фамилия

М.П.

КАДАСТРОВЫЙ ПЛАН ТЕРРИТОРИИ

Лист № 58	раздела 11	Всего листов раздела 11: 79	Всего разделов: 9	Всего листов: 2092
-----------	------------	-----------------------------	-------------------	--------------------

"14" января 2020 г. № 23/ИСХ/20-28715

Номер кадастрового квартала: 23:43:0118001

Номер п/п	Реестровый номер	Обозначение характерных точек	Координаты		Описание закрепления на местности	Метод определения координат и средняя квадратическая погрешность положения характерной точки (Mt), м	Система координат
			X	Y			
1	2	3	4	5	6	7	8
1364	23.43.2.392	1.75	489519.68	1374345.54		Аналитический метод 5	МСК 23, зона 1
1365	23.43.2.392	1.76	489509.39	1374349.52		Аналитический метод 5	МСК 23, зона 1
1366	23.43.2.392	1.77	489493.58	1374352.37		Аналитический метод 5	МСК 23, зона 1
1367	23.43.2.392	1.78	489488.42	1374352.58		Аналитический метод 5	МСК 23, зона 1
1368	23.43.2.392	1.79	489405.93	1374355.35		Аналитический метод 5	МСК 23, зона 1
1369	23.43.2.392	1.80	489391.47	1374357.90		Аналитический метод 5	МСК 23, зона 1
1370	23.43.2.392	1.81	489257.33	1374439.79		Аналитический метод 5	МСК 23, зона 1
1371	23.43.2.392	1.82	489237.25	1374451.15		Аналитический метод 5	МСК 23, зона 1
1372	23.43.2.392	1.83	489219.16	1374463.05		Аналитический метод 5	МСК 23, зона 1
1373	23.43.2.392	1.84	489142.66	1374533.70		Аналитический метод 5	МСК 23, зона 1
1374	23.43.2.392	1.85	489077.15	1374617.13		Аналитический метод 5	МСК 23, зона 1
1375	23.43.2.392	1.86	489035.34	1374665.33		Аналитический метод 5	МСК 23, зона 1
1376	23.43.2.392	1.87	489002.13	1374701.40		Аналитический метод 5	МСК 23, зона 1
1377	23.43.2.392	1.88	488936.92	1374776.03		Аналитический метод 5	МСК 23, зона 1
1378	23.43.2.392	1.89	488842.82	1374846.94		Аналитический метод 5	МСК 23, зона 1
1379	23.43.2.392	1.90	488665.63	1374970.63		Аналитический метод 5	МСК 23, зона 1
1380	23.43.2.392	1.91	488586.86	1375015.68		Аналитический метод 5	МСК 23, зона 1
1381	23.43.2.392	1.92	488471.18	1375061.10		Аналитический метод 5	МСК 23, зона 1
1382	23.43.2.392	1.93	488400.20	1375110.52		Аналитический метод 5	МСК 23, зона 1
1383	23.43.2.392	1.94	488315.25	1375186.41		Аналитический метод 5	МСК 23, зона 1
1384	23.43.2.392	1.95	488242.57	1375297.32		Аналитический метод 5	МСК 23, зона 1
1385	23.43.2.392	1.96	488053.99	1375594		Аналитический метод 5	МСК 23, зона 1
1386	23.43.2.392	1.97	488029.71	1375638.45		Аналитический метод 5	МСК 23, зона 1
1387	23.43.2.392	1.98	488029.28	1375639.12		Аналитический метод 5	МСК 23, зона 1

Начальник отдела		<u>С. П. Черечеча</u>
полное наименование должности	подпись	инициалы, фамилия

М.П.

КАДАСТРОВЫЙ ПЛАН ТЕРРИТОРИИ

Лист № 59	раздела 11	Всего листов раздела 11: 79	Всего разделов: 9	Всего листов: 2092
-----------	------------	-----------------------------	-------------------	--------------------

"14" января 2020 г. № 23/ИСХ/20-28715

Номер кадастрового квартала: 23:43:0118001

Номер п/п	Реестровый номер	Обозначение характерных точек	Координаты		Описание закрепления на местности	Метод определения координат и средняя квадратическая погрешность положения характерной точки (Mt), м	Система координат
			X	Y			
1	2	3	4	5	6	7	8
1388	23.43.2.392	1.99	488020.39	1375717.75		Аналитический метод 5	МСК 23, зона 1
1389	23.43.2.392	1.100	488015.05	1375786.26		Аналитический метод 5	МСК 23, зона 1
1390	23.43.2.392	1.101	488001.58	1375935.62		Аналитический метод 5	МСК 23, зона 1
1391	23.43.2.392	1.102	487987.46	1376071.06		Аналитический метод 5	МСК 23, зона 1
1392	23.43.2.392	1.103	487983.37	1376107.54		Аналитический метод 5	МСК 23, зона 1
1393	23.43.2.392	1.104	487955.78	1376219.81		Аналитический метод 5	МСК 23, зона 1
1394	23.43.2.392	1.105	487934.22	1376319		Аналитический метод 5	МСК 23, зона 1
1395	23.43.2.392	1.106	487949.44	1376323.76		Аналитический метод 5	МСК 23, зона 1
1396	23.43.2.392	1.107	487949.44	1376383.45		Аналитический метод 5	МСК 23, зона 1
1397	23.43.2.392	1.108	487925.08	1376459.19		Аналитический метод 5	МСК 23, зона 1
1398	23.43.2.392	1.109	487910.05	1376538.70		Аналитический метод 5	МСК 23, зона 1
1399	23.43.2.392	1.110	487895.16	1376635.32		Аналитический метод 5	МСК 23, зона 1
1400	23.43.2.392	1.111	487872.65	1376779.59		Аналитический метод 5	МСК 23, зона 1
1401	23.43.2.392	1.112	487850.69	1376919.79		Аналитический метод 5	МСК 23, зона 1
1402	23.43.2.392	1.113	487831.29	1377056.17		Аналитический метод 5	МСК 23, зона 1
1403	23.43.2.392	1.114	487816.41	1377162.63		Аналитический метод 5	МСК 23, зона 1
1404	23.43.2.392	1.115	487789.23	1377371.21		Аналитический метод 5	МСК 23, зона 1
1405	23.43.2.392	1.116	487769.29	1377522.78		Аналитический метод 5	МСК 23, зона 1
1406	23.43.2.392	1.117	487724.79	1377830.46		Аналитический метод 5	МСК 23, зона 1
1407	23.43.2.392	1.118	487711.36	1377931.52		Аналитический метод 5	МСК 23, зона 1
1408	23.43.2.392	1.119	487709.72	1378016.87		Аналитический метод 5	МСК 23, зона 1
1409	23.43.2.392	1.120	487719.04	1378323.82		Аналитический метод 5	МСК 23, зона 1
1410	23.43.2.392	1.121	487722.85	1378573.51		Аналитический метод 5	МСК 23, зона 1
1411	23.43.2.392	1.122	487721.48	1378695.84		Аналитический метод 5	МСК 23, зона 1

Начальник отдела		<u>С. П. Черечеча</u>
полное наименование должности	подпись	инициалы, фамилия

М.П.

КАДАСТРОВЫЙ ПЛАН ТЕРРИТОРИИ

Лист № 60	раздела 11	Всего листов раздела 11: 79	Всего разделов: 9	Всего листов: 2092
-----------	------------	-----------------------------	-------------------	--------------------

"14" января 2020 г. № 23/ИСХ/20-28715

Номер кадастрового квартала: 23:43:0118001

Номер п/п	Реестровый номер	Обозначение характерных точек	Координаты		Описание закрепления на местности	Метод определения координат и средняя квадратическая погрешность положения характерной точки (Mt), м	Система координат
			X	Y			
1	2	3	4	5	6	7	8
1412	23.43.2.392	1.123	487671.48	1378695.28		Аналитический метод 5	МСК 23, зона 1
1413	23.43.2.392	1.124	487672.85	1378573.61		Аналитический метод 5	МСК 23, зона 1
1414	23.43.2.392	1.125	487669.06	1378324.96		Аналитический метод 5	МСК 23, зона 1
1415	23.43.2.392	1.126	487659.71	1378017.15		Аналитический метод 5	МСК 23, зона 1
1416	23.43.2.392	1.127	487661.43	1377927.73		Аналитический метод 5	МСК 23, зона 1
1417	23.43.2.392	1.128	487675.27	1377823.59		Аналитический метод 5	МСК 23, зона 1
1418	23.43.2.392	1.129	487719.76	1377515.94		Аналитический метод 5	МСК 23, зона 1
1419	23.43.2.392	1.130	487739.66	1377364.72		Аналитический метод 5	МСК 23, зона 1
1420	23.43.2.392	1.131	487766.86	1377155.94		Аналитический метод 5	МСК 23, зона 1
1421	23.43.2.392	1.132	487781.78	1377049.19		Аналитический метод 5	МСК 23, зона 1
1422	23.43.2.392	1.133	487801.24	1376912.40		Аналитический метод 5	МСК 23, зона 1
1423	23.43.2.392	1.134	487823.24	1376771.88		Аналитический метод 5	МСК 23, зона 1
1424	23.43.2.392	1.135	487845.75	1376627.66		Аналитический метод 5	МСК 23, зона 1
1425	23.43.2.392	1.136	487860.76	1376530.25		Аналитический метод 5	МСК 23, зона 1
1426	23.43.2.392	1.137	487876.53	1376446.84		Аналитический метод 5	МСК 23, зона 1
1427	23.43.2.392	1.138	487899.44	1376375.61		Аналитический метод 5	МСК 23, зона 1
1428	23.43.2.392	1.139	487899.44	1376360.51		Аналитический метод 5	МСК 23, зона 1
1429	23.43.2.392	1.140	487875.65	1376353.07		Аналитический метод 5	МСК 23, зона 1
1430	23.43.2.392	1.141	487907.06	1376208.53		Аналитический метод 5	МСК 23, зона 1
1431	23.43.2.392	1.142	487934.04	1376098.75		Аналитический метод 5	МСК 23, зона 1
1432	23.43.2.392	1.143	487937.75	1376065.68		Аналитический метод 5	МСК 23, зона 1
1433	23.43.2.392	1.144	487951.81	1375930.78		Аналитический метод 5	МСК 23, зона 1
1434	23.43.2.392	1.145	487965.22	1375782.07		Аналитический метод 5	МСК 23, зона 1
1435	23.43.2.392	1.146	487970.61	1375713		Аналитический метод 5	МСК 23, зона 1

Начальник отдела		<u>С. П. Черечеча</u>
полное наименование должности	подпись	инициалы, фамилия

М.П.

КАДАСТРОВЫЙ ПЛАН ТЕРРИТОРИИ

Лист № 61	раздела 11	Всего листов раздела 11: 79	Всего разделов: 9	Всего листов: 2092
-----------	------------	-----------------------------	-------------------	--------------------

"14" января 2020 г. № 23/ИСХ/20-28715

Номер кадастрового квартала: 23:43:0118001

Номер п/п	Реестровый номер	Обозначение характерных точек	Координаты		Описание закрепления на местности	Метод определения координат и средняя квадратическая погрешность положения характерной точки (Mt), м	Система координат
			X	Y			
1	2	3	4	5	6	7	8
1436	23.43.2.392	1.147	487980.90	1375621.98		Аналитический метод 5	МСК 23, зона 1
1437	23.43.2.392	1.148	487986.65	1375612.98		Аналитический метод 5	МСК 23, зона 1
1438	23.43.2.392	1.149	488010.90	1375568.58		Аналитический метод 5	МСК 23, зона 1
1439	23.43.2.392	1.150	488200.56	1375270.21		Аналитический метод 5	МСК 23, зона 1
1440	23.43.2.392	1.151	488277.04	1375153.50		Аналитический метод 5	МСК 23, зона 1
1441	23.43.2.392	1.152	488369.14	1375071.22		Аналитический метод 5	МСК 23, зона 1
1442	23.43.2.392	1.153	488447.43	1375016.71		Аналитический метод 5	МСК 23, зона 1
1443	23.43.2.392	1.154	488565.20	1374970.47		Аналитический метод 5	МСК 23, зона 1
1444	23.43.2.392	1.155	488638.85	1374928.35		Аналитический метод 5	МСК 23, зона 1
1445	23.43.2.392	1.156	488813.46	1374806.46		Аналитический метод 5	МСК 23, зона 1
1446	23.43.2.392	1.157	488902.68	1374739.22		Аналитический метод 5	МСК 23, зона 1
1447	23.43.2.392	1.158	488964.91	1374668.01		Аналитический метод 5	МСК 23, зона 1
1448	23.43.2.392	1.159	488998.05	1374632.01		Аналитический метод 5	МСК 23, зона 1
1449	23.43.2.392	1.160	489038.58	1374585.29		Аналитический метод 5	МСК 23, зона 1
1450	23.43.2.392	1.161	489105.80	1374499.68		Аналитический метод 5	МСК 23, зона 1
1451	23.43.2.392	1.162	489188.25	1374423.54		Аналитический метод 5	МСК 23, зона 1
1452	23.43.2.392	1.163	489211.16	1374408.46		Аналитический метод 5	МСК 23, зона 1
1453	23.43.2.392	1.164	489231.99	1374396.68		Аналитический метод 5	МСК 23, зона 1
1454	23.43.2.392	1.165	489373.48	1374310.30		Аналитический метод 5	МСК 23, зона 1
1455	23.43.2.392	1.166	489400.90	1374305.47		Аналитический метод 5	МСК 23, зона 1
1456	23.43.2.392	1.167	489484.16	1374303.26		Аналитический метод 5	МСК 23, зона 1
1457	23.43.2.392	1.168	489495.81	1374301.16		Аналитический метод 5	МСК 23, зона 1
1458	23.43.2.392	1.169	489500.01	1374299.53		Аналитический метод 5	МСК 23, зона 1
1459	23.43.2.392	1.170	489576.05	1374263.85		Аналитический метод 5	МСК 23, зона 1

Начальник отдела		<u>С. П. Черечеча</u>
полное наименование должности	подпись	инициалы, фамилия

М.П.

КАДАСТРОВЫЙ ПЛАН ТЕРРИТОРИИ

Лист № 62	раздела 11	Всего листов раздела 11: 79	Всего разделов: 9	Всего листов: 2092
-----------	------------	-----------------------------	-------------------	--------------------

"14" января 2020 г. № 23/ИСХ/20-28715

Номер кадастрового квартала: 23:43:0118001

Номер п/п	Реестровый номер	Обозначение характерных точек	Координаты		Описание закрепления на местности	Метод определения координат и средняя квадратическая погрешность положения характерной точки (Mt), м	Система координат
			X	Y			
1	2	3	4	5	6	7	8
1460	23.43.2.392	1.171	489589.98	1374254.99		Аналитический метод 5	МСК 23, зона 1
1461	23.43.2.392	1.172	489599	1374246.37		Аналитический метод 5	МСК 23, зона 1
1462	23.43.2.392	1.173	489613.67	1374222.20		Аналитический метод 5	МСК 23, зона 1
1463	23.43.2.392	1.174	489636.78	1374170.14		Аналитический метод 5	МСК 23, зона 1
1464	23.43.2.392	1.175	489654.22	1374126.59		Аналитический метод 5	МСК 23, зона 1
1465	23.43.2.392	1.176	489668.77	1374080.52		Аналитический метод 5	МСК 23, зона 1
1466	23.43.2.392	1.177	489678.82	1374005.29		Аналитический метод 5	МСК 23, зона 1
1467	23.43.2.392	1.178	489700.20	1373943.31		Аналитический метод 5	МСК 23, зона 1
1468	23.43.2.392	1.179	489716.15	1373910.62		Аналитический метод 5	МСК 23, зона 1
1469	23.43.2.392	1.180	489736.43	1373882.85		Аналитический метод 5	МСК 23, зона 1
1470	23.43.2.392	1.181	489761.58	1373852.57		Аналитический метод 5	МСК 23, зона 1
1471	23.43.2.392	1.182	489785.32	1373830.07		Аналитический метод 5	МСК 23, зона 1
1472	23.43.2.392	1.183	489806.90	1373816.16		Аналитический метод 5	МСК 23, зона 1
1473	23.43.2.392	1.184	489841.14	1373799.76		Аналитический метод 5	МСК 23, зона 1
1474	23.43.2.392	1.185	489854.75	1373791.82		Аналитический метод 5	МСК 23, зона 1
1475	23.43.2.392	1.186	489872.46	1373778.37		Аналитический метод 5	МСК 23, зона 1
1476	23.43.2.392	1.187	489898.23	1373754.52		Аналитический метод 5	МСК 23, зона 1
1477	23.43.2.392	1.188	489910.75	1373740.39		Аналитический метод 5	МСК 23, зона 1
1478	23.43.2.392	1.189	489924.03	1373720.40		Аналитический метод 5	МСК 23, зона 1
1479	23.43.2.392	1.190	489929.42	1373709.67		Аналитический метод 5	МСК 23, зона 1
1480	23.43.2.392	1.191	489935.78	1373695		Аналитический метод 5	МСК 23, зона 1
1481	23.43.2.392	1.192	489953.11	1373645.64		Аналитический метод 5	МСК 23, зона 1
1482	23.43.2.392	1.193	489954.70	1373639.45		Аналитический метод 5	МСК 23, зона 1
1483	23.43.2.392	1.194	489955.72	1373631.78		Аналитический метод 5	МСК 23, зона 1

Начальник отдела		<u>С. П. Черечеча</u>
полное наименование должности	подпись	инициалы, фамилия

М.П.

КАДАСТРОВЫЙ ПЛАН ТЕРРИТОРИИ

Лист № 63	раздела 11	Всего листов раздела 11: 79	Всего разделов: 9	Всего листов: 2092
-----------	------------	-----------------------------	-------------------	--------------------

"14" января 2020 г. № 23/ИСХ/20-28715

Номер кадастрового квартала: 23:43:0118001

Номер п/п	Реестровый номер	Обозначение характерных точек	Координаты		Описание закрепления на местности	Метод определения координат и средняя квадратическая погрешность положения характерной точки (Mt), м	Система координат
			X	Y			
1	2	3	4	5	6	7	8
1484	23.43.2.392	1.195	489955	1373625.40		Аналитический метод 5	МСК 23, зона 1
1485	23.43.2.392	1.196	489942.40	1373573.82		Аналитический метод 5	МСК 23, зона 1
1486	23.43.2.392	1.197	489942.61	1373570.32		Аналитический метод 5	МСК 23, зона 1
1487	23.43.2.392	1.198	489944.33	1373560.98		Аналитический метод 5	МСК 23, зона 1
1488	23.43.2.392	1.199	489951.68	1373552.81		Аналитический метод 5	МСК 23, зона 1
1489	23.43.2.392	1.200	489974.89	1373537.31		Аналитический метод 5	МСК 23, зона 1
1490	23.43.2.392	1.201	489981.01	1373537.28		Аналитический метод 5	МСК 23, зона 1
1491	23.43.2.392	1.202	489986.53	1373540.09		Аналитический метод 5	МСК 23, зона 1
1492	23.43.2.392	1.203	490021.56	1373548.70		Аналитический метод 5	МСК 23, зона 1
1493	23.43.2.392	1.204	490067.02	1373562.71		Аналитический метод 5	МСК 23, зона 1
1494	23.43.2.392	1.205	490188.39	1373592.53		Аналитический метод 5	МСК 23, зона 1
1495	23.43.2.392	1.206	490206.41	1373600.93		Аналитический метод 5	МСК 23, зона 1
1496	23.43.2.392	1.207	490224.71	1373621.17		Аналитический метод 5	МСК 23, зона 1
1497	23.43.2.392	1.208	490259.98	1373641.01		Аналитический метод 5	МСК 23, зона 1
1498	23.43.2.392	1.209	490291.17	1373650.08		Аналитический метод 5	МСК 23, зона 1
1499	23.43.2.392	1.210	490325.45	1373647.75		Аналитический метод 5	МСК 23, зона 1
1500	23.43.2.392	1.211	490361.76	1373636.99		Аналитический метод 5	МСК 23, зона 1
1501	23.43.2.392	1.212	490440.83	1373637.93		Аналитический метод 5	МСК 23, зона 1
1502	23.43.2.392	1.213	490450.47	1373632.94		Аналитический метод 5	МСК 23, зона 1
1503	23.43.2.392	1.214	490501.68	1373541.56		Аналитический метод 5	МСК 23, зона 1
1504	23.43.2.392	1.215	490710.89	1373178.59		Аналитический метод 5	МСК 23, зона 1
1505	23.43.2.392	1.216	490807.91	1373127.57		Аналитический метод 5	МСК 23, зона 1
1506	23.43.2.392	1.217	490838.42	1373086.42		Аналитический метод 5	МСК 23, зона 1
1507	23.43.2.392	1.218	490874.59	1373032.11		Аналитический метод 5	МСК 23, зона 1

Начальник отдела		<u>С. П. Черечеча</u>
полное наименование должности	подпись	инициалы, фамилия

М.П.

КАДАСТРОВЫЙ ПЛАН ТЕРРИТОРИИ

Лист № 64	раздела 11	Всего листов раздела 11: 79	Всего разделов: 9	Всего листов: 2092
-----------	------------	-----------------------------	-------------------	--------------------

"14" января 2020 г. № 23/ИСХ/20-28715

Номер кадастрового квартала: 23:43:0118001

Номер п/п	Реестровый номер	Обозначение характерных точек	Координаты		Описание закрепления на местности	Метод определения координат и средняя квадратическая погрешность положения характерной точки (Mt), м	Система координат
			X	Y			
1	2	3	4	5	6	7	8
1508	23.43.2.392	1.219	490917.32	1372969.83		Аналитический метод 5	МСК 23, зона 1
1509	23.43.2.392	1.220	490945.50	1372925.80		Аналитический метод 5	МСК 23, зона 1
1510	23.43.2.392	1.221	490946.65	1372911.56		Аналитический метод 5	МСК 23, зона 1
1511	23.43.2.392	1.222	490933.99	1372746.88		Аналитический метод 5	МСК 23, зона 1
1512	23.43.2.392	1.223	490911.30	1372404.15		Аналитический метод 5	МСК 23, зона 1
1513	23.43.2.392	1.224	491016.34	1372253.51		Аналитический метод 5	МСК 23, зона 1
1514	23.43.2.392	1.225	491015.18	1372214.52		Аналитический метод 5	МСК 23, зона 1
1515	23.43.2.392	1.226	491033.55	1372190.08		Аналитический метод 5	МСК 23, зона 1
1516	23.43.2.392	1.227	491243.90	1371889.56		Аналитический метод 5	МСК 23, зона 1
1517	23.43.2.392	1.228	491340.44	1371748.36		Аналитический метод 5	МСК 23, зона 1
1518	23.43.2.392	1.229	491377.60	1371637.75		Аналитический метод 5	МСК 23, зона 1
1519	23.43.2.392	1.230	491430.36	1371536.27		Аналитический метод 5	МСК 23, зона 1
1520	23.43.2.392	1.231	491508.50	1371454.68		Аналитический метод 5	МСК 23, зона 1
1521	23.43.2.392	1.232	491574.34	1371320.35		Аналитический метод 5	МСК 23, зона 1
1522	23.43.2.392	1.233	491579.38	1371257.08		Аналитический метод 5	МСК 23, зона 1
1523	23.43.2.392	1.234	491580.43	1371220.14		Аналитический метод 5	МСК 23, зона 1
1524	23.43.2.392	1.235	491570.48	1371126.73		Аналитический метод 5	МСК 23, зона 1
1525	23.43.2.392	1.236	491563.37	1371052.58		Аналитический метод 5	МСК 23, зона 1
1526	23.43.2.392	1.237	491553.28	1370976.52		Аналитический метод 5	МСК 23, зона 1
1527	23.43.2.392	1.238	491546.39	1370873.93		Аналитический метод 5	МСК 23, зона 1
1528	23.43.2.392	1.239	491537.53	1370809.76		Аналитический метод 5	МСК 23, зона 1
1529	23.43.2.392	1.240	491517.62	1370551.90		Аналитический метод 5	МСК 23, зона 1
1530	23.43.2.392	1.241	491717.22	1370250.49		Аналитический метод 5	МСК 23, зона 1
1531	23.43.2.392	1.242	491790.09	1370143.31		Аналитический метод 5	МСК 23, зона 1

Начальник отдела		<u>С. П. Черечеча</u>
полное наименование должности	подпись	инициалы, фамилия

М.П.

КАДАСТРОВЫЙ ПЛАН ТЕРРИТОРИИ

Лист № 65	раздела 11	Всего листов раздела 11: 79	Всего разделов: 9	Всего листов: 2092
-----------	------------	-----------------------------	-------------------	--------------------

"14" января 2020 г. № 23/ИСХ/20-28715

Номер кадастрового квартала: 23:43:0118001

Номер п/п	Реестровый номер	Обозначение характерных точек	Координаты		Описание закрепления на местности	Метод определения координат и средняя квадратическая погрешность положения характерной точки (Mt), м	Система координат
			X	Y			
1	2	3	4	5	6	7	8
1532	23.43.2.392	1.243	491845.32	1370060.11		Аналитический метод 5	МСК 23, зона 1
1533	23.43.2.392	1.244	492058.09	1370084.03		Аналитический метод 5	МСК 23, зона 1
1534	23.43.2.392	1.245	492143.45	1370052		Аналитический метод 5	МСК 23, зона 1
1535	23.43.2.392	1.246	492379.56	1369694.96		Аналитический метод 5	МСК 23, зона 1
1536	23.43.2.392	1.1	492391.08	1369686.06		Аналитический метод 5	МСК 23, зона 1
1537	23.43.2.389	1.1	492391.08	1369686.06		Аналитический метод 5	МСК 23, зона 1
1538	23.43.2.389	1.2	492467.78	1369742.85		Аналитический метод 5	МСК 23, зона 1
1539	23.43.2.389	1.3	492208.96	1370134.23		Аналитический метод 5	МСК 23, зона 1
1540	23.43.2.389	1.4	492070.76	1370186.08		Аналитический метод 5	МСК 23, зона 1
1541	23.43.2.389	1.5	491894.85	1370166.31		Аналитический метод 5	МСК 23, зона 1
1542	23.43.2.389	1.6	491873.10	1370199.08		Аналитический метод 5	МСК 23, зона 1
1543	23.43.2.389	1.7	491800.26	1370306.21		Аналитический метод 5	МСК 23, зона 1
1544	23.43.2.389	1.8	491619.97	1370578.47		Аналитический метод 5	МСК 23, зона 1
1545	23.43.2.389	1.9	491637	1370799.06		Аналитический метод 5	МСК 23, зона 1
1546	23.43.2.389	1.10	491645.93	1370863.72		Аналитический метод 5	МСК 23, зона 1
1547	23.43.2.389	1.11	491652.84	1370966.58		Аналитический метод 5	МСК 23, зона 1
1548	23.43.2.389	1.12	491662.74	1371041.23		Аналитический метод 5	МСК 23, зона 1
1549	23.43.2.389	1.13	491669.97	1371116.67		Аналитический метод 5	МСК 23, зона 1
1550	23.43.2.389	1.14	491680.58	1371216.25		Аналитический метод 5	МСК 23, зона 1
1551	23.43.2.389	1.15	491679.27	1371262.47		Аналитический метод 5	МСК 23, зона 1
1552	23.43.2.389	1.16	491672.51	1371347.27		Аналитический метод 5	МСК 23, зона 1
1553	23.43.2.389	1.17	491591.46	1371512.63		Аналитический метод 5	МСК 23, зона 1
1554	23.43.2.389	1.18	491512.48	1371595.10		Аналитический метод 5	МСК 23, зона 1
1555	23.43.2.389	1.19	491469.92	1371676.98		Аналитический метод 5	МСК 23, зона 1

Начальник отдела		<u>С. П. Черечеча</u>
полное наименование должности	подпись	инициалы, фамилия

М.П.

КАДАСТРОВЫЙ ПЛАН ТЕРРИТОРИИ

Лист № 66	раздела 11	Всего листов раздела 11: 79	Всего разделов: 9	Всего листов: 2092
-----------	------------	-----------------------------	-------------------	--------------------

"14" января 2020 г. № 23/ИСХ/20-28715

Номер кадастрового квартала: 23:43:0118001

Номер п/п	Реестровый номер	Обозначение характерных точек	Координаты		Описание закрепления на местности	Метод определения координат и средняя квадратическая погрешность положения характерной точки (Mt), м	Система координат
			X	Y			
1	2	3	4	5	6	7	8
1556	23.43.2.389	1.20	491430.82	1371793.35		Аналитический метод 5	МСК 23, зона 1
1557	23.43.2.389	1.21	491326.15	1371946.46		Аналитический метод 5	МСК 23, зона 1
1558	23.43.2.389	1.22	491116.18	1372246.43		Аналитический метод 5	МСК 23, зона 1
1559	23.43.2.389	1.23	491117.28	1372283.58		Аналитический метод 5	МСК 23, зона 1
1560	23.43.2.389	1.24	491013.40	1372432.56		Аналитический метод 5	МСК 23, зона 1
1561	23.43.2.389	1.25	491033.74	1372739.74		Аналитический метод 5	МСК 23, зона 1
1562	23.43.2.389	1.26	491046.96	1372911.74		Аналитический метод 5	МСК 23, зона 1
1563	23.43.2.389	1.27	491043.18	1372958.70		Аналитический метод 5	МСК 23, зона 1
1564	23.43.2.389	1.28	491000.68	1373025.09		Аналитический метод 5	МСК 23, зона 1
1565	23.43.2.389	1.29	490957.44	1373088.12		Аналитический метод 5	МСК 23, зона 1
1566	23.43.2.389	1.30	490920.25	1373143.96		Аналитический метод 5	МСК 23, зона 1
1567	23.43.2.389	1.31	490874.65	1373205.46		Аналитический метод 5	МСК 23, зона 1
1568	23.43.2.389	1.32	490783.06	1373253.62		Аналитический метод 5	МСК 23, зона 1
1569	23.43.2.389	1.33	490588.62	1373590.97		Аналитический метод 5	МСК 23, зона 1
1570	23.43.2.389	1.34	490523.06	1373707.94		Аналитический метод 5	МСК 23, зона 1
1571	23.43.2.389	1.35	490464.65	1373738.22		Аналитический метод 5	МСК 23, зона 1
1572	23.43.2.389	1.36	490375.68	1373737.16		Аналитический метод 5	МСК 23, зона 1
1573	23.43.2.389	1.37	490343.25	1373746.77		Аналитический метод 5	МСК 23, зона 1
1574	23.43.2.389	1.38	490327.19	1373747.89		Аналитический метод 5	МСК 23, зона 1
1575	23.43.2.389	1.39	490280.27	1373751.04		Аналитический метод 5	МСК 23, зона 1
1576	23.43.2.389	1.40	490221.01	1373733.83		Аналитический метод 5	МСК 23, зона 1
1577	23.43.2.389	1.41	490161.46	1373700.33		Аналитический метод 5	МСК 23, зона 1
1578	23.43.2.389	1.42	490148.17	1373685.62		Аналитический метод 5	МСК 23, зона 1
1579	23.43.2.389	1.43	490052.14	1373662.03		Аналитический метод 5	МСК 23, зона 1

Начальник отдела		<u>С. П. Черечеча</u>
полное наименование должности	подпись	инициалы, фамилия

М.П.

КАДАСТРОВЫЙ ПЛАН ТЕРРИТОРИИ

Лист № 67	раздела 11	Всего листов раздела 11: 79	Всего разделов: 9	Всего листов: 2092
-----------	------------	-----------------------------	-------------------	--------------------

"14" января 2020 г. № 23/ИСХ/20-28715

Номер кадастрового квартала: 23:43:0118001

Номер п/п	Реестровый номер	Обозначение характерных точек	Координаты		Описание закрепления на местности	Метод определения координат и средняя квадратическая погрешность положения характерной точки (Mt), м	Система координат
			X	Y			
1	2	3	4	5	6	7	8
1580	23.43.2.389	1.44	490048.89	1373674.69		Аналитический метод 5	МСК 23, зона 1
1581	23.43.2.389	1.45	490028.95	1373731.50		Аналитический метод 5	МСК 23, зона 1
1582	23.43.2.389	1.46	490020.05	1373752.04		Аналитический метод 5	МСК 23, зона 1
1583	23.43.2.389	1.47	490010.67	1373770.70		Аналитический метод 5	МСК 23, зона 1
1584	23.43.2.389	1.48	489990.20	1373801.51		Аналитический метод 5	МСК 23, зона 1
1585	23.43.2.389	1.49	489969.79	1373824.55		Аналитический метод 5	МСК 23, зона 1
1586	23.43.2.389	1.50	489936.81	1373855.07		Аналитический метод 5	МСК 23, зона 1
1587	23.43.2.389	1.51	489917.69	1373869.58		Аналитический метод 5	МСК 23, зона 1
1588	23.43.2.389	1.52	489894.42	1373884.45		Аналитический метод 5	МСК 23, зона 1
1589	23.43.2.389	1.53	489855.78	1373903.63		Аналитический метод 5	МСК 23, зона 1
1590	23.43.2.389	1.54	489847.34	1373909.06		Аналитический метод 5	МСК 23, зона 1
1591	23.43.2.389	1.55	489834.70	1373921.05		Аналитический метод 5	МСК 23, зона 1
1592	23.43.2.389	1.56	489815.35	1373944.35		Аналитический метод 5	МСК 23, зона 1
1593	23.43.2.389	1.57	489802.14	1373962.44		Аналитический метод 5	МСК 23, зона 1
1594	23.43.2.389	1.58	489792.74	1373981.69		Аналитический метод 5	МСК 23, зона 1
1595	23.43.2.389	1.59	489776.62	1374028.44		Аналитический метод 5	МСК 23, зона 1
1596	23.43.2.389	1.60	489766.74	1374102.36		Аналитический метод 5	МСК 23, зона 1
1597	23.43.2.389	1.61	489748.45	1374160.28		Аналитический метод 5	МСК 23, зона 1
1598	23.43.2.389	1.62	489728.93	1374209.02		Аналитический метод 5	МСК 23, зона 1
1599	23.43.2.389	1.63	489702.47	1374268.62		Аналитический метод 5	МСК 23, зона 1
1600	23.43.2.389	1.64	489677.64	1374309.54		Аналитический метод 5	МСК 23, зона 1
1601	23.43.2.389	1.65	489651.95	1374334.09		Аналитический метод 5	МСК 23, зона 1
1602	23.43.2.389	1.66	489624.31	1374351.67		Аналитический метод 5	МСК 23, зона 1
1603	23.43.2.389	1.67	489539.35	1374391.54		Аналитический метод 5	МСК 23, зона 1

Начальник отдела		<u>С. П. Черечеча</u>
полное наименование должности	подпись	инициалы, фамилия

М.П.

КАДАСТРОВЫЙ ПЛАН ТЕРРИТОРИИ

Лист № 68	раздела 11	Всего листов раздела 11: 79	Всего разделов: 9	Всего листов: 2092
-----------	------------	-----------------------------	-------------------	--------------------

"14" января 2020 г. № 23/ИСХ/20-28715

Номер кадастрового квартала: 23:43:0118001

Номер п/п	Реестровый номер	Обозначение характерных точек	Координаты		Описание закрепления на местности	Метод определения координат и средняя квадратическая погрешность положения характерной точки (Mt), м	Система координат
			X	Y			
1	2	3	4	5	6	7	8
1604	23.43.2.389	1.68	489522.97	1374397.88		Аналитический метод 5	МСК 23, зона 1
1605	23.43.2.389	1.69	489494.41	1374403.02		Аналитический метод 5	МСК 23, зона 1
1606	23.43.2.389	1.70	489482.44	1374403.33		Аналитический метод 5	МСК 23, зона 1
1607	23.43.2.389	1.71	489477.25	1374403.67		Аналитический метод 5	МСК 23, зона 1
1608	23.43.2.389	1.72	489410.96	1374405.24		Аналитический метод 5	МСК 23, зона 1
1609	23.43.2.389	1.73	489409.45	1374405.50		Аналитический метод 5	МСК 23, зона 1
1610	23.43.2.389	1.74	489282.68	1374482.90		Аналитический метод 5	МСК 23, зона 1
1611	23.43.2.389	1.75	489263.33	1374493.85		Аналитический метод 5	МСК 23, зона 1
1612	23.43.2.389	1.76	489250.07	1374502.57		Аналитический метод 5	МСК 23, зона 1
1613	23.43.2.389	1.77	489179.51	1374567.72		Аналитический метод 5	МСК 23, зона 1
1614	23.43.2.389	1.78	489115.72	1374648.97		Аналитический метод 5	МСК 23, зона 1
1615	23.43.2.389	1.79	489072.62	1374698.65		Аналитический метод 5	МСК 23, зона 1
1616	23.43.2.389	1.80	489039.36	1374734.79		Аналитический метод 5	МСК 23, зона 1
1617	23.43.2.389	1.81	488971.15	1374812.84		Аналитический метод 5	МСК 23, зона 1
1618	23.43.2.389	1.82	488872.19	1374887.42		Аналитический метод 5	МСК 23, зона 1
1619	23.43.2.389	1.83	488692.41	1375012.92		Аналитический метод 5	МСК 23, зона 1
1620	23.43.2.389	1.84	488608.52	1375060.89		Аналитический метод 5	МСК 23, зона 1
1621	23.43.2.389	1.85	488494.92	1375105.50		Аналитический метод 5	МСК 23, зона 1
1622	23.43.2.389	1.86	488431.25	1375149.82		Аналитический метод 5	МСК 23, зона 1
1623	23.43.2.389	1.87	488353.47	1375219.31		Аналитический метод 5	МСК 23, зона 1
1624	23.43.2.389	1.88	488284.58	1375324.44		Аналитический метод 5	МСК 23, зона 1
1625	23.43.2.389	1.89	488097.07	1375619.42		Аналитический метод 5	МСК 23, зона 1
1626	23.43.2.389	1.90	488077.85	1375654.63		Аналитический метод 5	МСК 23, зона 1
1627	23.43.2.389	1.91	488070.17	1375722.51		Аналитический метод 5	МСК 23, зона 1

Начальник отдела		<u>С. П. Черечеча</u>
полное наименование должности	подпись	инициалы, фамилия

М.П.

КАДАСТРОВЫЙ ПЛАН ТЕРРИТОРИИ

Лист № 69	раздела 11	Всего листов раздела 11: 79	Всего разделов: 9	Всего листов: 2092
-----------	------------	-----------------------------	-------------------	--------------------

"14" января 2020 г. № 23/ИСХ/20-28715

Номер кадастрового квартала: 23:43:0118001

Номер п/п	Реестровый номер	Обозначение характерных точек	Координаты		Описание закрепления на местности	Метод определения координат и средняя квадратическая погрешность положения характерной точки (Mt), м	Система координат
			X	Y			
1	2	3	4	5	6	7	8
1628	23.43.2.389	1.92	488064.87	1375790.45		Аналитический метод 5	МСК 23, зона 1
1629	23.43.2.389	1.93	488051.34	1375940.45		Аналитический метод 5	МСК 23, зона 1
1630	23.43.2.389	1.94	488037.17	1376076.43		Аналитический метод 5	МСК 23, зона 1
1631	23.43.2.389	1.95	488032.70	1376116.33		Аналитический метод 5	МСК 23, зона 1
1632	23.43.2.389	1.96	488004.50	1376231.08		Аналитический метод 5	МСК 23, зона 1
1633	23.43.2.389	1.97	487992.79	1376284.94		Аналитический метод 5	МСК 23, зона 1
1634	23.43.2.389	1.98	487999.44	1376287.01		Аналитический метод 5	МСК 23, зона 1
1635	23.43.2.389	1.99	487999.44	1376391.29		Аналитический метод 5	МСК 23, зона 1
1636	23.43.2.389	1.100	487973.63	1376471.54		Аналитический метод 5	МСК 23, зона 1
1637	23.43.2.389	1.101	487959.33	1376547.16		Аналитический метод 5	МСК 23, зона 1
1638	23.43.2.389	1.102	487944.57	1376642.98		Аналитический метод 5	МСК 23, зона 1
1639	23.43.2.389	1.103	487922.05	1376787.30		Аналитический метод 5	МСК 23, зона 1
1640	23.43.2.389	1.104	487900.14	1376927.18		Аналитический метод 5	МСК 23, зона 1
1641	23.43.2.389	1.105	487880.80	1377063.15		Аналитический метод 5	МСК 23, зона 1
1642	23.43.2.389	1.106	487865.96	1377169.32		Аналитический метод 5	МСК 23, зона 1
1643	23.43.2.389	1.107	487838.81	1377377.70		Аналитический метод 5	МСК 23, зона 1
1644	23.43.2.389	1.108	487818.82	1377529.62		Аналитический метод 5	МСК 23, зона 1
1645	23.43.2.389	1.109	487774.32	1377837.33		Аналитический метод 5	МСК 23, зона 1
1646	23.43.2.389	1.110	487761.30	1377935.30		Аналитический метод 5	МСК 23, зона 1
1647	23.43.2.389	1.111	487759.74	1378016.59		Аналитический метод 5	МСК 23, зона 1
1648	23.43.2.389	1.112	487769.03	1378322.68		Аналитический метод 5	МСК 23, зона 1
1649	23.43.2.389	1.113	487772.86	1378573.41		Аналитический метод 5	МСК 23, зона 1
1650	23.43.2.389	1.114	487771.47	1378696.40		Аналитический метод 5	МСК 23, зона 1
1651	23.43.2.389	1.115	487671.48	1378695.28		Аналитический метод 5	МСК 23, зона 1

Начальник отдела		<u>С. П. Черечеча</u>
полное наименование должности	подпись	инициалы, фамилия

М.П.

КАДАСТРОВЫЙ ПЛАН ТЕРРИТОРИИ

Лист № 70	раздела 11	Всего листов раздела 11: 79	Всего разделов: 9	Всего листов: 2092
-----------	------------	-----------------------------	-------------------	--------------------

"14" января 2020 г. № 23/ИСХ/20-28715

Номер кадастрового квартала: 23:43:0118001

Номер п/п	Реестровый номер	Обозначение характерных точек	Координаты		Описание закрепления на местности	Метод определения координат и средняя квадратическая погрешность положения характерной точки (Mt), м	Система координат
			X	Y			
1	2	3	4	5	6	7	8
1652	23.43.2.389	1.116	487672.85	1378573.61		Аналитический метод 5	МСК 23, зона 1
1653	23.43.2.389	1.117	487669.06	1378324.96		Аналитический метод 5	МСК 23, зона 1
1654	23.43.2.389	1.118	487659.71	1378017.15		Аналитический метод 5	МСК 23, зона 1
1655	23.43.2.389	1.119	487661.43	1377927.73		Аналитический метод 5	МСК 23, зона 1
1656	23.43.2.389	1.120	487675.27	1377823.59		Аналитический метод 5	МСК 23, зона 1
1657	23.43.2.389	1.121	487719.76	1377515.94		Аналитический метод 5	МСК 23, зона 1
1658	23.43.2.389	1.122	487739.66	1377364.72		Аналитический метод 5	МСК 23, зона 1
1659	23.43.2.389	1.123	487766.86	1377155.94		Аналитический метод 5	МСК 23, зона 1
1660	23.43.2.389	1.124	487781.78	1377049.19		Аналитический метод 5	МСК 23, зона 1
1661	23.43.2.389	1.125	487801.24	1376912.40		Аналитический метод 5	МСК 23, зона 1
1662	23.43.2.389	1.126	487823.24	1376771.88		Аналитический метод 5	МСК 23, зона 1
1663	23.43.2.389	1.127	487845.75	1376627.66		Аналитический метод 5	МСК 23, зона 1
1664	23.43.2.389	1.128	487860.76	1376530.25		Аналитический метод 5	МСК 23, зона 1
1665	23.43.2.389	1.129	487876.53	1376446.84		Аналитический метод 5	МСК 23, зона 1
1666	23.43.2.389	1.130	487899.44	1376375.61		Аналитический метод 5	МСК 23, зона 1
1667	23.43.2.389	1.131	487899.44	1376360.51		Аналитический метод 5	МСК 23, зона 1
1668	23.43.2.389	1.132	487875.65	1376353.07		Аналитический метод 5	МСК 23, зона 1
1669	23.43.2.389	1.133	487907.06	1376208.53		Аналитический метод 5	МСК 23, зона 1
1670	23.43.2.389	1.134	487934.04	1376098.75		Аналитический метод 5	МСК 23, зона 1
1671	23.43.2.389	1.135	487937.75	1376065.68		Аналитический метод 5	МСК 23, зона 1
1672	23.43.2.389	1.136	487951.81	1375930.78		Аналитический метод 5	МСК 23, зона 1
1673	23.43.2.389	1.137	487965.22	1375782.07		Аналитический метод 5	МСК 23, зона 1
1674	23.43.2.389	1.138	487970.61	1375713		Аналитический метод 5	МСК 23, зона 1
1675	23.43.2.389	1.139	487980.90	1375621.98		Аналитический метод 5	МСК 23, зона 1

Начальник отдела		<u>С. П. Черечеча</u>
полное наименование должности	подпись	инициалы, фамилия

М.П.

КАДАСТРОВЫЙ ПЛАН ТЕРРИТОРИИ

Лист № 71	раздела 11	Всего листов раздела 11: 79	Всего разделов: 9	Всего листов: 2092
-----------	------------	-----------------------------	-------------------	--------------------

"14" января 2020 г. № 23/ИСХ/20-28715

Номер кадастрового квартала: 23:43:0118001

Номер п/п	Реестровый номер	Обозначение характерных точек	Координаты		Описание закрепления на местности	Метод определения координат и средняя квадратическая погрешность положения характерной точки (Mt), м	Система координат
			X	Y			
1	2	3	4	5	6	7	8
1676	23.43.2.389	1.140	487986.65	1375612.98		Аналитический метод 5	МСК 23, зона 1
1677	23.43.2.389	1.141	488010.90	1375568.58		Аналитический метод 5	МСК 23, зона 1
1678	23.43.2.389	1.142	488200.56	1375270.21		Аналитический метод 5	МСК 23, зона 1
1679	23.43.2.389	1.143	488277.04	1375153.50		Аналитический метод 5	МСК 23, зона 1
1680	23.43.2.389	1.144	488369.14	1375071.22		Аналитический метод 5	МСК 23, зона 1
1681	23.43.2.389	1.145	488447.43	1375016.71		Аналитический метод 5	МСК 23, зона 1
1682	23.43.2.389	1.146	488565.20	1374970.47		Аналитический метод 5	МСК 23, зона 1
1683	23.43.2.389	1.147	488638.85	1374928.35		Аналитический метод 5	МСК 23, зона 1
1684	23.43.2.389	1.148	488813.46	1374806.46		Аналитический метод 5	МСК 23, зона 1
1685	23.43.2.389	1.149	488902.68	1374739.22		Аналитический метод 5	МСК 23, зона 1
1686	23.43.2.389	1.150	488964.91	1374668.01		Аналитический метод 5	МСК 23, зона 1
1687	23.43.2.389	1.151	488998.05	1374632.01		Аналитический метод 5	МСК 23, зона 1
1688	23.43.2.389	1.152	489038.58	1374585.29		Аналитический метод 5	МСК 23, зона 1
1689	23.43.2.389	1.153	489105.80	1374499.68		Аналитический метод 5	МСК 23, зона 1
1690	23.43.2.389	1.154	489188.25	1374423.54		Аналитический метод 5	МСК 23, зона 1
1691	23.43.2.389	1.155	489211.16	1374408.46		Аналитический метод 5	МСК 23, зона 1
1692	23.43.2.389	1.156	489231.99	1374396.68		Аналитический метод 5	МСК 23, зона 1
1693	23.43.2.389	1.157	489373.48	1374310.30		Аналитический метод 5	МСК 23, зона 1
1694	23.43.2.389	1.158	489400.90	1374305.47		Аналитический метод 5	МСК 23, зона 1
1695	23.43.2.389	1.159	489484.16	1374303.26		Аналитический метод 5	МСК 23, зона 1
1696	23.43.2.389	1.160	489495.81	1374301.16		Аналитический метод 5	МСК 23, зона 1
1697	23.43.2.389	1.161	489500.01	1374299.53		Аналитический метод 5	МСК 23, зона 1
1698	23.43.2.389	1.162	489576.05	1374263.85		Аналитический метод 5	МСК 23, зона 1
1699	23.43.2.389	1.163	489589.98	1374254.99		Аналитический метод 5	МСК 23, зона 1

Начальник отдела		<u>С. П. Черечеча</u>
полное наименование должности	подпись	инициалы, фамилия

М.П.

КАДАСТРОВЫЙ ПЛАН ТЕРРИТОРИИ

Лист № 72	раздела 11	Всего листов раздела 11: 79	Всего разделов: 9	Всего листов: 2092
-----------	------------	-----------------------------	-------------------	--------------------

"14" января 2020 г. № 23/ИСХ/20-28715

Номер кадастрового квартала: 23:43:0118001

Номер п/п	Реестровый номер	Обозначение характерных точек	Координаты		Описание закрепления на местности	Метод определения координат и средняя квадратическая погрешность положения характерной точки (Mt), м	Система координат
			X	Y			
1	2	3	4	5	6	7	8
1700	23.43.2.389	1.164	489599	1374246.37		Аналитический метод 5	МСК 23, зона 1
1701	23.43.2.389	1.165	489613.67	1374222.20		Аналитический метод 5	МСК 23, зона 1
1702	23.43.2.389	1.166	489636.78	1374170.14		Аналитический метод 5	МСК 23, зона 1
1703	23.43.2.389	1.167	489654.22	1374126.59		Аналитический метод 5	МСК 23, зона 1
1704	23.43.2.389	1.168	489668.77	1374080.52		Аналитический метод 5	МСК 23, зона 1
1705	23.43.2.389	1.169	489678.82	1374005.29		Аналитический метод 5	МСК 23, зона 1
1706	23.43.2.389	1.170	489700.20	1373943.31		Аналитический метод 5	МСК 23, зона 1
1707	23.43.2.389	1.171	489716.15	1373910.62		Аналитический метод 5	МСК 23, зона 1
1708	23.43.2.389	1.172	489736.43	1373882.85		Аналитический метод 5	МСК 23, зона 1
1709	23.43.2.389	1.173	489761.58	1373852.57		Аналитический метод 5	МСК 23, зона 1
1710	23.43.2.389	1.174	489785.32	1373830.07		Аналитический метод 5	МСК 23, зона 1
1711	23.43.2.389	1.175	489806.90	1373816.16		Аналитический метод 5	МСК 23, зона 1
1712	23.43.2.389	1.176	489841.14	1373799.76		Аналитический метод 5	МСК 23, зона 1
1713	23.43.2.389	1.177	489854.75	1373791.82		Аналитический метод 5	МСК 23, зона 1
1714	23.43.2.389	1.178	489872.46	1373778.37		Аналитический метод 5	МСК 23, зона 1
1715	23.43.2.389	1.179	489898.23	1373754.52		Аналитический метод 5	МСК 23, зона 1
1716	23.43.2.389	1.180	489910.75	1373740.39		Аналитический метод 5	МСК 23, зона 1
1717	23.43.2.389	1.181	489924.03	1373720.40		Аналитический метод 5	МСК 23, зона 1
1718	23.43.2.389	1.182	489929.42	1373709.67		Аналитический метод 5	МСК 23, зона 1
1719	23.43.2.389	1.183	489935.78	1373695		Аналитический метод 5	МСК 23, зона 1
1720	23.43.2.389	1.184	489953.11	1373645.64		Аналитический метод 5	МСК 23, зона 1
1721	23.43.2.389	1.185	489954.70	1373639.45		Аналитический метод 5	МСК 23, зона 1
1722	23.43.2.389	1.186	489955.72	1373631.78		Аналитический метод 5	МСК 23, зона 1
1723	23.43.2.389	1.187	489955	1373625.40		Аналитический метод 5	МСК 23, зона 1

Начальник отдела		<u>С. П. Черечеча</u>
полное наименование должности	подпись	инициалы, фамилия

М.П.

КАДАСТРОВЫЙ ПЛАН ТЕРРИТОРИИ

Лист № 73	раздела 11	Всего листов раздела 11: 79	Всего разделов: 9	Всего листов: 2092
-----------	------------	-----------------------------	-------------------	--------------------

"14" января 2020 г. № 23/ИСХ/20-28715

Номер кадастрового квартала: 23:43:0118001

Номер п/п	Реестровый номер	Обозначение характерных точек	Координаты		Описание закрепления на местности	Метод определения координат и средняя квадратическая погрешность положения характерной точки (Mt), м	Система координат
			X	Y			
1	2	3	4	5	6	7	8
1724	23.43.2.389	1.188	489942.40	1373573.82		Аналитический метод 5	МСК 23, зона 1
1725	23.43.2.389	1.189	489942.61	1373570.32		Аналитический метод 5	МСК 23, зона 1
1726	23.43.2.389	1.190	489944.33	1373560.98		Аналитический метод 5	МСК 23, зона 1
1727	23.43.2.389	1.191	489951.68	1373552.81		Аналитический метод 5	МСК 23, зона 1
1728	23.43.2.389	1.192	489974.89	1373537.31		Аналитический метод 5	МСК 23, зона 1
1729	23.43.2.389	1.193	489981.01	1373537.28		Аналитический метод 5	МСК 23, зона 1
1730	23.43.2.389	1.194	489986.53	1373540.09		Аналитический метод 5	МСК 23, зона 1
1731	23.43.2.389	1.195	490021.56	1373548.70		Аналитический метод 5	МСК 23, зона 1
1732	23.43.2.389	1.196	490067.02	1373562.71		Аналитический метод 5	МСК 23, зона 1
1733	23.43.2.389	1.197	490188.39	1373592.53		Аналитический метод 5	МСК 23, зона 1
1734	23.43.2.389	1.198	490206.41	1373600.93		Аналитический метод 5	МСК 23, зона 1
1735	23.43.2.389	1.199	490224.71	1373621.17		Аналитический метод 5	МСК 23, зона 1
1736	23.43.2.389	1.200	490259.98	1373641.01		Аналитический метод 5	МСК 23, зона 1
1737	23.43.2.389	1.201	490291.17	1373650.08		Аналитический метод 5	МСК 23, зона 1
1738	23.43.2.389	1.202	490325.45	1373647.75		Аналитический метод 5	МСК 23, зона 1
1739	23.43.2.389	1.203	490361.76	1373636.99		Аналитический метод 5	МСК 23, зона 1
1740	23.43.2.389	1.204	490440.83	1373637.93		Аналитический метод 5	МСК 23, зона 1
1741	23.43.2.389	1.205	490450.47	1373632.94		Аналитический метод 5	МСК 23, зона 1
1742	23.43.2.389	1.206	490501.68	1373541.56		Аналитический метод 5	МСК 23, зона 1
1743	23.43.2.389	1.207	490710.89	1373178.59		Аналитический метод 5	МСК 23, зона 1
1744	23.43.2.389	1.208	490807.91	1373127.57		Аналитический метод 5	МСК 23, зона 1
1745	23.43.2.389	1.209	490838.42	1373086.42		Аналитический метод 5	МСК 23, зона 1
1746	23.43.2.389	1.210	490874.59	1373032.11		Аналитический метод 5	МСК 23, зона 1
1747	23.43.2.389	1.211	490917.32	1372969.83		Аналитический метод 5	МСК 23, зона 1

Начальник отдела		<u>С. П. Черечеча</u>
полное наименование должности	подпись	инициалы, фамилия

М.П.

КАДАСТРОВЫЙ ПЛАН ТЕРРИТОРИИ

Лист № 74	раздела 11	Всего листов раздела 11: 79	Всего разделов: 9	Всего листов: 2092
-----------	------------	-----------------------------	-------------------	--------------------

"14" января 2020 г. № 23/ИСХ/20-28715

Номер кадастрового квартала: 23:43:0118001

Номер п/п	Реестровый номер	Обозначение характерных точек	Координаты		Описание закрепления на местности	Метод определения координат и средняя квадратическая погрешность положения характерной точки (Mt), м	Система координат
			X	Y			
1	2	3	4	5	6	7	8
1748	23.43.2.389	1.212	490945.50	1372925.80		Аналитический метод 5	МСК 23, зона 1
1749	23.43.2.389	1.213	490946.65	1372911.56		Аналитический метод 5	МСК 23, зона 1
1750	23.43.2.389	1.214	490933.99	1372746.88		Аналитический метод 5	МСК 23, зона 1
1751	23.43.2.389	1.215	490911.30	1372404.15		Аналитический метод 5	МСК 23, зона 1
1752	23.43.2.389	1.216	491016.34	1372253.51		Аналитический метод 5	МСК 23, зона 1
1753	23.43.2.389	1.217	491015.18	1372214.52		Аналитический метод 5	МСК 23, зона 1
1754	23.43.2.389	1.218	491033.55	1372190.08		Аналитический метод 5	МСК 23, зона 1
1755	23.43.2.389	1.219	491243.90	1371889.56		Аналитический метод 5	МСК 23, зона 1
1756	23.43.2.389	1.220	491340.44	1371748.36		Аналитический метод 5	МСК 23, зона 1
1757	23.43.2.389	1.221	491377.60	1371637.75		Аналитический метод 5	МСК 23, зона 1
1758	23.43.2.389	1.222	491430.36	1371536.27		Аналитический метод 5	МСК 23, зона 1
1759	23.43.2.389	1.223	491508.50	1371454.68		Аналитический метод 5	МСК 23, зона 1
1760	23.43.2.389	1.224	491574.34	1371320.35		Аналитический метод 5	МСК 23, зона 1
1761	23.43.2.389	1.225	491579.38	1371257.08		Аналитический метод 5	МСК 23, зона 1
1762	23.43.2.389	1.226	491580.43	1371220.14		Аналитический метод 5	МСК 23, зона 1
1763	23.43.2.389	1.227	491570.48	1371126.73		Аналитический метод 5	МСК 23, зона 1
1764	23.43.2.389	1.228	491563.37	1371052.58		Аналитический метод 5	МСК 23, зона 1
1765	23.43.2.389	1.229	491553.28	1370976.52		Аналитический метод 5	МСК 23, зона 1
1766	23.43.2.389	1.230	491546.39	1370873.93		Аналитический метод 5	МСК 23, зона 1
1767	23.43.2.389	1.231	491537.53	1370809.76		Аналитический метод 5	МСК 23, зона 1
1768	23.43.2.389	1.232	491517.62	1370551.90		Аналитический метод 5	МСК 23, зона 1
1769	23.43.2.389	1.233	491717.22	1370250.49		Аналитический метод 5	МСК 23, зона 1
1770	23.43.2.389	1.234	491790.09	1370143.31		Аналитический метод 5	МСК 23, зона 1
1771	23.43.2.389	1.235	491845.32	1370060.11		Аналитический метод 5	МСК 23, зона 1

Начальник отдела		<u>С. П. Черечеча</u>
полное наименование должности	подпись	инициалы, фамилия

М.П.

КАДАСТРОВЫЙ ПЛАН ТЕРРИТОРИИ

Лист № 75	раздела 11	Всего листов раздела 11: 79	Всего разделов: 9	Всего листов: 2092
-----------	------------	-----------------------------	-------------------	--------------------

"14" января 2020 г. № 23/ИСХ/20-28715

Номер кадастрового квартала: 23:43:0118001

Номер п/п	Реестровый номер	Обозначение характерных точек	Координаты		Описание закрепления на местности	Метод определения координат и средняя квадратическая погрешность положения характерной точки (Mt), м	Система координат
			X	Y			
1	2	3	4	5	6	7	8
1772	23.43.2.389	1.236	492058.09	1370084.03		Аналитический метод 5	МСК 23, зона 1
1773	23.43.2.389	1.237	492143.45	1370052		Аналитический метод 5	МСК 23, зона 1
1774	23.43.2.389	1.238	492379.56	1369694.96		Аналитический метод 5	МСК 23, зона 1
1775	23.43.2.389	1.1	492391.08	1369686.06		Аналитический метод 5	МСК 23, зона 1
1776	23:43:0118001	1.1	486368.15	1375388.92		—	МСК 23, зона 1
1777	23:43:0118001	1.2	486365.10	1375396.06		—	МСК 23, зона 1
1778	23:43:0118001	1.3	486333.60	1375482.20		—	МСК 23, зона 1
1779	23:43:0118001	1.4	486327	1375503.97		—	МСК 23, зона 1
1780	23:43:0118001	1.5	486318.35	1375530.61		—	МСК 23, зона 1
1781	23:43:0118001	1.6	486306.10	1375574.11		—	МСК 23, зона 1
1782	23:43:0118001	1.7	486306	1375581.82		—	МСК 23, зона 1
1783	23:43:0118001	1.8	486293.83	1375630.60		—	МСК 23, зона 1
1784	23:43:0118001	1.9	486282.15	1375692.37		—	МСК 23, зона 1
1785	23:43:0118001	1.10	486270.59	1375774.60		—	МСК 23, зона 1
1786	23:43:0118001	1.11	486263.56	1375871.62		—	МСК 23, зона 1
1787	23:43:0118001	1.12	486259.45	1375904.71		—	МСК 23, зона 1
1788	23:43:0118001	1.13	486215.15	1376584.78		—	МСК 23, зона 1
1789	23:43:0118001	1.14	486214.40	1376596.15		—	МСК 23, зона 1
1790	23:43:0118001	1.15	486201	1376802.30		—	МСК 23, зона 1
1791	23:43:0118001	1.16	486192.99	1376895.09		—	МСК 23, зона 1
1792	23:43:0118001	1.17	486172.50	1377008.73		—	МСК 23, зона 1
1793	23:43:0118001	1.18	486165.15	1377046		—	МСК 23, зона 1
1794	23:43:0118001	1.19	486155.62	1377074.83		—	МСК 23, зона 1
1795	23:43:0118001	1.20	486111.25	1377263.90		—	МСК 23, зона 1

Начальник отдела		<u>С. П. Черечеча</u>
полное наименование должности	подпись	инициалы, фамилия

М.П.

КАДАСТРОВЫЙ ПЛАН ТЕРРИТОРИИ

Лист № 76	раздела 11	Всего листов раздела 11: 79	Всего разделов: 9	Всего листов: 2092
-----------	------------	-----------------------------	-------------------	--------------------

"14" января 2020 г. № 23/ИСХ/20-28715

Номер кадастрового квартала: 23:43:0118001

Номер п/п	Реестровый номер	Обозначение характерных точек	Координаты		Описание закрепления на местности	Метод определения координат и средняя квадратическая погрешность положения характерной точки (Мт), м	Система координат
			X	Y			
1	2	3	4	5	6	7	8
1796	23:43:0118001	1.21	485976.70	1377837.43		—	МСК 23, зона 1
1797	23:43:0118001	1.22	485956.64	1377938.55		—	МСК 23, зона 1
1798	23:43:0118001	1.23	485945.85	1378014.22		—	МСК 23, зона 1
1799	23:43:0118001	1.24	485942.55	1378034.39		—	МСК 23, зона 1
1800	23:43:0118001	1.25	485929	1378102.97		—	МСК 23, зона 1
1801	23:43:0118001	1.26	485918.40	1378168.34		—	МСК 23, зона 1
1802	23:43:0118001	1.27	485899.55	1378295.01		—	МСК 23, зона 1
1803	23:43:0118001	1.28	485844	1378634.71		—	МСК 23, зона 1
1804	23:43:0118001	1.29	485832.65	1378648.49		—	МСК 23, зона 1
1805	23:43:0118001	1.30	485818.80	1378670.10		—	МСК 23, зона 1
1806	23:43:0118001	1.31	485820.27	1378670.23		—	МСК 23, зона 1
1807	23:43:0118001	1.32	485822.17	1378670.78		—	МСК 23, зона 1
1808	23:43:0118001	1.33	485824.45	1378671.88		—	МСК 23, зона 1
1809	23:43:0118001	1.34	485825.67	1378672.72		—	МСК 23, зона 1
1810	23:43:0118001	1.35	485827.65	1378674.26		—	МСК 23, зона 1
1811	23:43:0118001	1.36	485828.70	1378675.41		—	МСК 23, зона 1
1812	23:43:0118001	1.37	485832.25	1378685.56		—	МСК 23, зона 1
1813	23:43:0118001	1.38	485875.10	1378698.97		—	МСК 23, зона 1
1814	23:43:0118001	1.39	485880.10	1378704.26		—	МСК 23, зона 1
1815	23:43:0118001	1.40	485891.95	1378707.20		—	МСК 23, зона 1
1816	23:43:0118001	1.41	485915.75	1378712.72		—	МСК 23, зона 1
1817	23:43:0118001	1.42	485938.10	1378719.28		—	МСК 23, зона 1
1818	23:43:0118001	1.43	485966.90	1378725.87		—	МСК 23, зона 1
1819	23:43:0118001	1.44	486026.60	1378736.31		—	МСК 23, зона 1

Начальник отдела		С. П. Черечеча
полное наименование должности	подпись	инициалы, фамилия

М.П.

КАДАСТРОВЫЙ ПЛАН ТЕРРИТОРИИ

Лист № 77	раздела 11	Всего листов раздела 11: 79	Всего разделов: 9	Всего листов: 2092
-----------	------------	-----------------------------	-------------------	--------------------

"14" января 2020 г. № 23/ИСХ/20-28715

Номер кадастрового квартала: 23:43:0118001

Номер п/п	Реестровый номер	Обозначение характерных точек	Координаты		Описание закрепления на местности	Метод определения координат и средняя квадратическая погрешность положения характерной точки (Мт), м	Система координат
			X	Y			
1	2	3	4	5	6	7	8
1820	23:43:0118001	1.45	486084.61	1378749.58		—	МСК 23, зона 1
1821	23:43:0118001	1.46	486104.10	1378754.02		—	МСК 23, зона 1
1822	23:43:0118001	1.47	486378.27	1378797.56		—	МСК 23, зона 1
1823	23:43:0118001	1.48	486659.95	1378839.12		—	МСК 23, зона 1
1824	23:43:0118001	1.49	486661.13	1378839.28		—	МСК 23, зона 1
1825	23:43:0118001	1.50	486726.60	1378849.46		—	МСК 23, зона 1
1826	23:43:0118001	1.51	487100.40	1378908.22		—	МСК 23, зона 1
1827	23:43:0118001	1.52	487099.15	1378918.42		—	МСК 23, зона 1
1828	23:43:0118001	1.53	487192.85	1378932.08		—	МСК 23, зона 1
1829	23:43:0118001	1.54	487206	1378936.80		—	МСК 23, зона 1
1830	23:43:0118001	1.55	487252.15	1378940.93		—	МСК 23, зона 1
1831	23:43:0118001	1.56	487655.45	1378963.28		—	МСК 23, зона 1
1832	23:43:0118001	1.57	487706.55	1378967.10		—	МСК 23, зона 1
1833	23:43:0118001	1.58	487727.90	1378968.29		—	МСК 23, зона 1
1834	23:43:0118001	1.59	487753.95	1378969.51		—	МСК 23, зона 1
1835	23:43:0118001	1.60	487775.20	1378970.58		—	МСК 23, зона 1
1836	23:43:0118001	1.61	487932.35	1378978.60		—	МСК 23, зона 1
1837	23:43:0118001	1.62	487971.77	1378980.15		—	МСК 23, зона 1
1838	23:43:0118001	1.63	488011.14	1378984.07		—	МСК 23, зона 1
1839	23:43:0118001	1.64	488061.33	1378992.20		—	МСК 23, зона 1
1840	23:43:0118001	1.65	488064.85	1378992.82		—	МСК 23, зона 1
1841	23:43:0118001	1.66	488074.05	1378995.60		—	МСК 23, зона 1
1842	23:43:0118001	1.67	488115.57	1379012.30		—	МСК 23, зона 1
1843	23:43:0118001	1.68	488133.80	1379019.92		—	МСК 23, зона 1

Начальник отдела		<u>С. П. Черечеча</u>
полное наименование должности	подпись	инициалы, фамилия

М.П.

КАДАСТРОВЫЙ ПЛАН ТЕРРИТОРИИ

Лист № 78	раздела 11	Всего листов раздела 11: 79	Всего разделов: 9	Всего листов: 2092
-----------	------------	-----------------------------	-------------------	--------------------

"14" января 2020 г. № 23/ИСХ/20-28715

Номер кадастрового квартала: 23:43:0118001

Номер п/п	Реестровый номер	Обозначение характерных точек	Координаты		Описание закрепления на местности	Метод определения координат и средняя квадратическая погрешность положения характерной точки (Мт), м	Система координат
			X	Y			
1	2	3	4	5	6	7	8
1844	23:43:0118001	1.69	488140.70	1378975.30		—	МСК 23, зона 1
1845	23:43:0118001	1.70	488153.60	1378867.34		—	МСК 23, зона 1
1846	23:43:0118001	1.71	488167.25	1378780.91		—	МСК 23, зона 1
1847	23:43:0118001	1.72	488171.60	1378752.24		—	МСК 23, зона 1
1848	23:43:0118001	1.73	488183.05	1378674.37		—	МСК 23, зона 1
1849	23:43:0118001	1.74	488191.55	1378622.65		—	МСК 23, зона 1
1850	23:43:0118001	1.75	488275.60	1378070.99		—	МСК 23, зона 1
1851	23:43:0118001	1.76	488319.75	1377773.05		—	МСК 23, зона 1
1852	23:43:0118001	1.77	488328.85	1377712.51		—	МСК 23, зона 1
1853	23:43:0118001	1.78	488530.35	1376334.25		—	МСК 23, зона 1
1854	23:43:0118001	1.79	488526.30	1376332.47		—	МСК 23, зона 1
1855	23:43:0118001	1.80	488194.70	1376189.40		—	МСК 23, зона 1
1856	23:43:0118001	1.81	487958.05	1376084.93		—	МСК 23, зона 1
1857	23:43:0118001	1.82	487938.65	1376076.61		—	МСК 23, зона 1
1858	23:43:0118001	1.83	487935.80	1376075.37		—	МСК 23, зона 1
1859	23:43:0118001	1.84	487914.95	1376066.44		—	МСК 23, зона 1
1860	23:43:0118001	1.85	487895.65	1376058.14		—	МСК 23, зона 1
1861	23:43:0118001	1.86	487890.70	1376055.59		—	МСК 23, зона 1
1862	23:43:0118001	1.87	487886.25	1376053.29		—	МСК 23, зона 1
1863	23:43:0118001	1.88	487855.85	1376037.60		—	МСК 23, зона 1
1864	23:43:0118001	1.89	487620.85	1375933.94		—	МСК 23, зона 1
1865	23:43:0118001	1.90	487550.52	1375903.45		—	МСК 23, зона 1
1866	23:43:0118001	1.91	487543.90	1375900.59		—	МСК 23, зона 1
1867	23:43:0118001	1.92	487499.65	1375878.99		—	МСК 23, зона 1

Начальник отдела		<u>С. П. Черечеча</u>
полное наименование должности	подпись	инициалы, фамилия

М.П.

КАДАСТРОВЫЙ ПЛАН ТЕРРИТОРИИ

Лист № 79	раздела 11	Всего листов раздела 11: 79	Всего разделов: 9	Всего листов: 2092
-----------	------------	-----------------------------	-------------------	--------------------

"14" января 2020 г. № 23/ИСХ/20-28715

Номер кадастрового квартала: 23:43:0118001

Номер п/п	Реестровый номер	Обозначение характерных точек	Координаты		Описание закрепления на местности	Метод определения координат и средняя квадратическая погрешность положения характерной точки (Мт), м	Система координат
			X	Y			
1	2	3	4	5	6	7	8
1868	23:43:0118001	1.93	487467.91	1375865.12		—	МСК 23, зона 1
1869	23:43:0118001	1.94	487185.18	1375736.34		—	МСК 23, зона 1
1870	23:43:0118001	1.95	486833.15	1375589.27		—	МСК 23, зона 1
1871	23:43:0118001	1.96	486729.65	1375543.36		—	МСК 23, зона 1
1872	23:43:0118001	1.97	486723	1375540.42		—	МСК 23, зона 1
1873	23:43:0118001	1.98	486619.07	1375494.31		—	МСК 23, зона 1
1874	23:43:0118001	1.99	486406.80	1375401.24		—	МСК 23, зона 1
1875	23:43:0118001	1.100	486408.25	1375400.93		—	МСК 23, зона 1
1876	23:43:0118001	1.1	486368.15	1375388.92		—	МСК 23, зона 1

Начальник отдела		<u>С. П. Черечеча</u>
полное наименование должности	подпись	инициалы, фамилия

М.П.



**ДЕПАРТАМЕНТ АРХИТЕКТУРЫ
И ГРАДОСТРОИТЕЛЬСТВА
АДМИНИСТРАЦИИ
МУНИЦИПАЛЬНОГО ОБРАЗОВАНИЯ
ГОРОД КРАСНОДАР**

Коммунаров ул., д. 76, г. Краснодар, 350000
тел. (861) 298-01-20, тел./факс (861) 298-01-26,
e-mail: str@krd.ru
ИНН 2310095359 КПП 231001001
ОГРН 1042305701954

21.09.2020

№ 29/10553-1

Захарову А.А.
им. Архитектора Ишунина/
им. Яна Полуяна ул., 2/53, кв. 3,
г. Краснодар

На № 29/16481-1 от 15.09.2020

О предоставлении сведений

Уважаемый Александр Андреевич!

Департаментом архитектуры и градостроительства администрации муниципального образования город Краснодар рассмотрено Ваше обращение по вопросу предоставления сведений информационной системы обеспечения градостроительной деятельности муниципального образования город Краснодар (далее ИСОГД), на земельный участок, расположенный в границах кадастрового квартала 23:43:0118001.

По результатам рассмотрения обращения, сообщаем, что в соответствии с правилами землепользования и застройки муниципального образования город Краснодар, земельный участок расположен в зоне застройки многоэтажными жилыми домами – **Ж.2** и в общественно-деловой зоне местного значения – **ОД.2** и направляем Вам запрашиваемые сведения ИСОГД, по состоянию на 21.09.2020.

Приложение: на 37 л. в 1 экз.

Заместитель директора департамента

М.А.Дементеева

А.А.Кравченко
2980756

СВЕДЕНИЯ
государственной информационной системы
обеспечения градостроительной деятельности
муниципального образования город Краснодар

по запросу на земельный участок, расположенный в границах кадастрового квартала 23:43:0118001, по состоянию на 21.09.2020

1. II раздел ГИСОГД – документы территориального планирования субъекта РФ в части, касающейся территории МО г. Краснодар – приложение №1;
2. III раздел ГИСОГД - документы территориального планирования муниципального образования, материалы их обоснования – приложение №2;
3. IV раздел ГИСОГД - правила землепользования и застройки муниципального образования город Краснодар, внесение в них изменений – приложение №3;
4. IV раздел ГИСОГД - правила землепользования и застройки муниципального образования город Краснодар, внесение в них изменений – приложение №4;
5. V раздел ГИСОГД - документация по планировке территорий – приложение №5;
6. VI раздел ГИСОГД - изученность природных и техногенных условий – приложение №6;
7. VII раздел ГИСОГД – изъятие и резервирование земельных участков для государственных и муниципальных нужд – приложение №7;
8. VIII раздел ГИСОГД – застроенные и подлежащие застройке земельные участки – приложение №8;
9. X раздел ИСОГД – официальный адресный реестр – приложение №9.

Приложение: на 36 л. в 1 экз.

Сведения государственной информационной системы обеспечения градостроительной деятельности муниципального образования город Краснодар носят информационный характер, обеспечивают органы государственной власти, органы местного самоуправления, физических и юридических лиц достоверными сведениями, необходимыми для осуществления градостроительной деятельности.

А.А.Кравченко
А.В.Чепель
2980756

II раздел ИСОГД – документы территориального планирования субъекта РФ в части, касающейся территории МО г. Краснодар

По данным, предоставленным департаментом по архитектуре и градостроительству Краснодарского края сведения о разработанной документации по планировке территории объектов регионального значения в отношении земельного участка, расположенного по адресу: в границах кадастрового квартала 23:43:0118001.

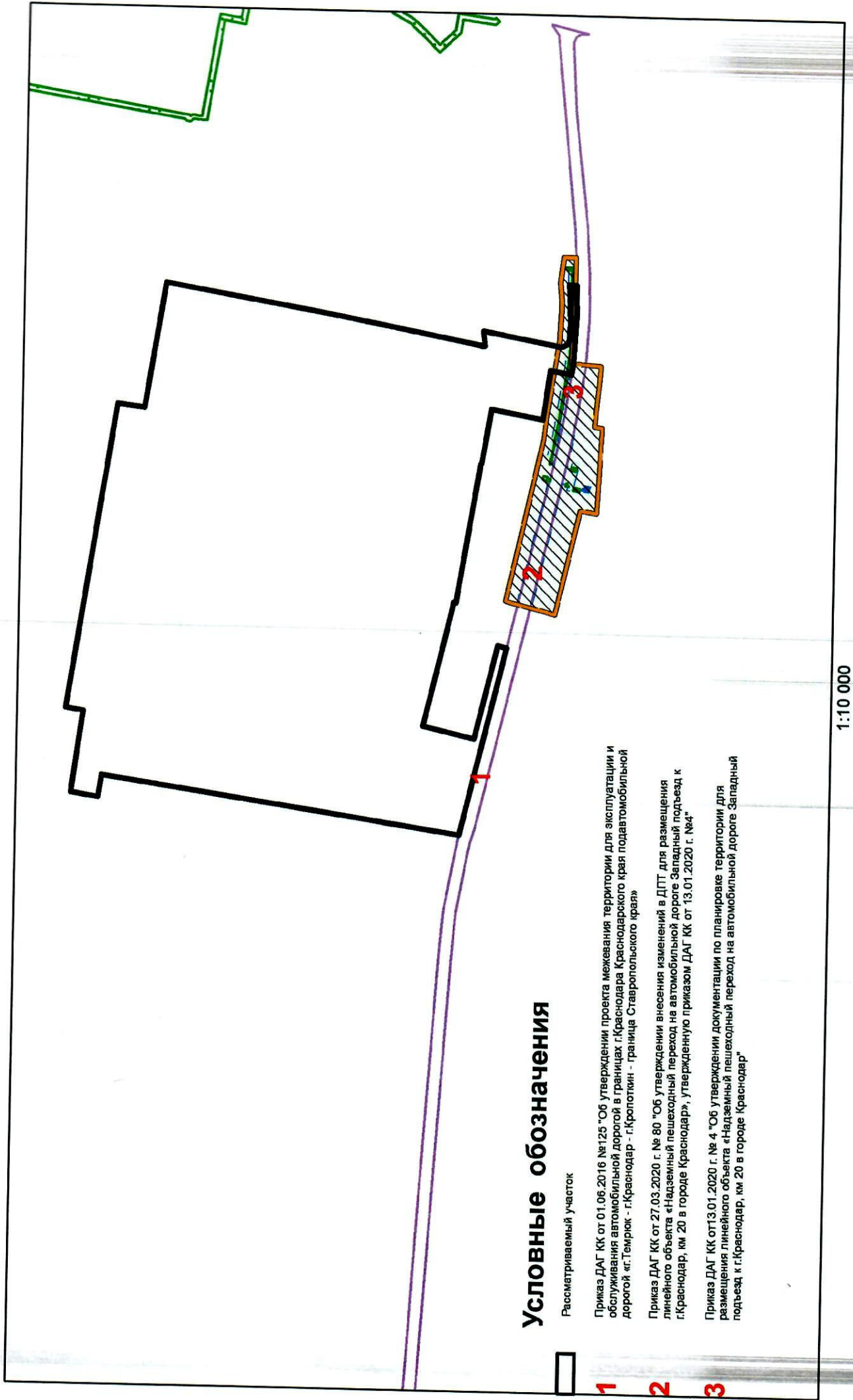
Рассматриваемый земельный участок пересекает территории, в отношении которых: приказом департамента от 01.06.2016 № 125 «Об утверждении проекта межевания территории для эксплуатации и обслуживания автомобильной дорогой в границах г. Краснодара Краснодарского края под автомобильной дорогой «г. Темрюк – г. Краснодар – г. Кропоткин – граница Ставропольского края» утверждена документация по планировке территории;

приказом департамента от 27.03.2020 № 80 «Об утверждении внесения изменений в ДПТ для размещения линейного объекта «Надземный пешеходный переход на автомобильной дороге Западный подъезд к г. Краснодар, км 20 в городе Краснодар», утвержденную приказом ДАиГ КК от 13.01.2020 № 4;

приказом департамента от 13 января 2020 года № 4 «Об утверждении документации по планировке территории для размещения линейного объекта «Надземный пешеходный переход на автомобильной дороге Западный подъезд к г. Краснодар, км 20 в городе Краснодар», утверждена документация по планировке территории.

Сведения об объектах федерального значения в информационной системе обеспечения градостроительной деятельности муниципального образования город Краснодар отсутствуют.

Сведения информационной системы обеспечения градостроительной деятельности муниципального образования город Краснодар носят информационный характер, обеспечивают органы государственной власти, органы местного самоуправления, физических и юридических лиц достоверными сведениями, необходимыми для осуществления градостроительной деятельности.



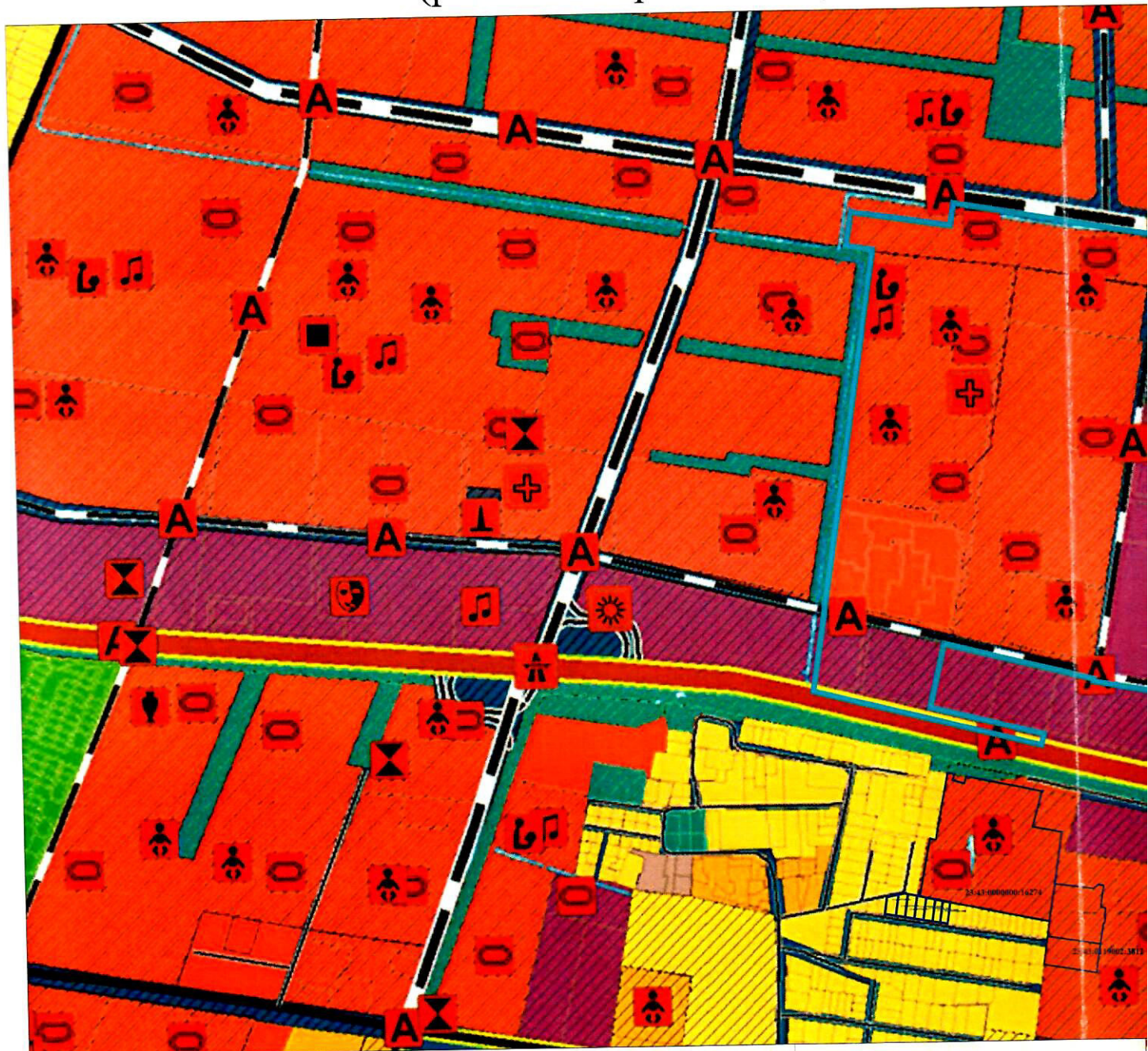
III раздел ИСОГД – документы территориального планирования субъекта РФ в части, касающейся территории МО г. Краснодар

Сведения об объектах капитального строительства местного значения в отношении земельного участка, расположенного по адресу: в границах кадастрового квартала 23:43:0118001.

В соответствии с генеральным планом муниципального образования город Краснодар, утвержденным решением городской Думы Краснодара от 02.09.2020 № 100 п. 1 «О генеральном плане муниципального образования город Краснодар», рассматриваемый земельный участок, расположен в зоне застройки многоэтажными жилыми домами (9 этажей и более), в многофункциональной общественно-деловой зоне, с размещением объектов местного значения: общеобразовательной организации, организации дополнительного образования, дошкольной образовательной организации, спортивного сооружения, объекта здравоохранения, кроме санитарно – курортной, оказывающей медицинскую помощь в амбулаторных условиях и (или) в условиях дневного стационара.





Сведения информационной системы обеспечения градостроительной деятельности муниципального образования город Краснодар носят информационный характер, обеспечивают органы государственной власти, органы местного самоуправления, физических и юридических лиц достоверными сведениями, необходимыми для осуществления градостроительной деятельности.

Выкопировка из генерального плана муниципалитета
(решение городской Думы Краснодара от ...)






Функциональные зоны





Жилые зоны

-  зона застройки индивидуальными жилыми домами
-  зона застройки малоэтажными жилыми домами (до 4 этажей, включая мансардный)
-  зона застройки среднеэтажными жилыми домами (от 5 до 8 этажей, включая мансардный)
-  зона застройки многоэтажными жилыми домами (9 этажей и более)

Общественно-деловые зоны

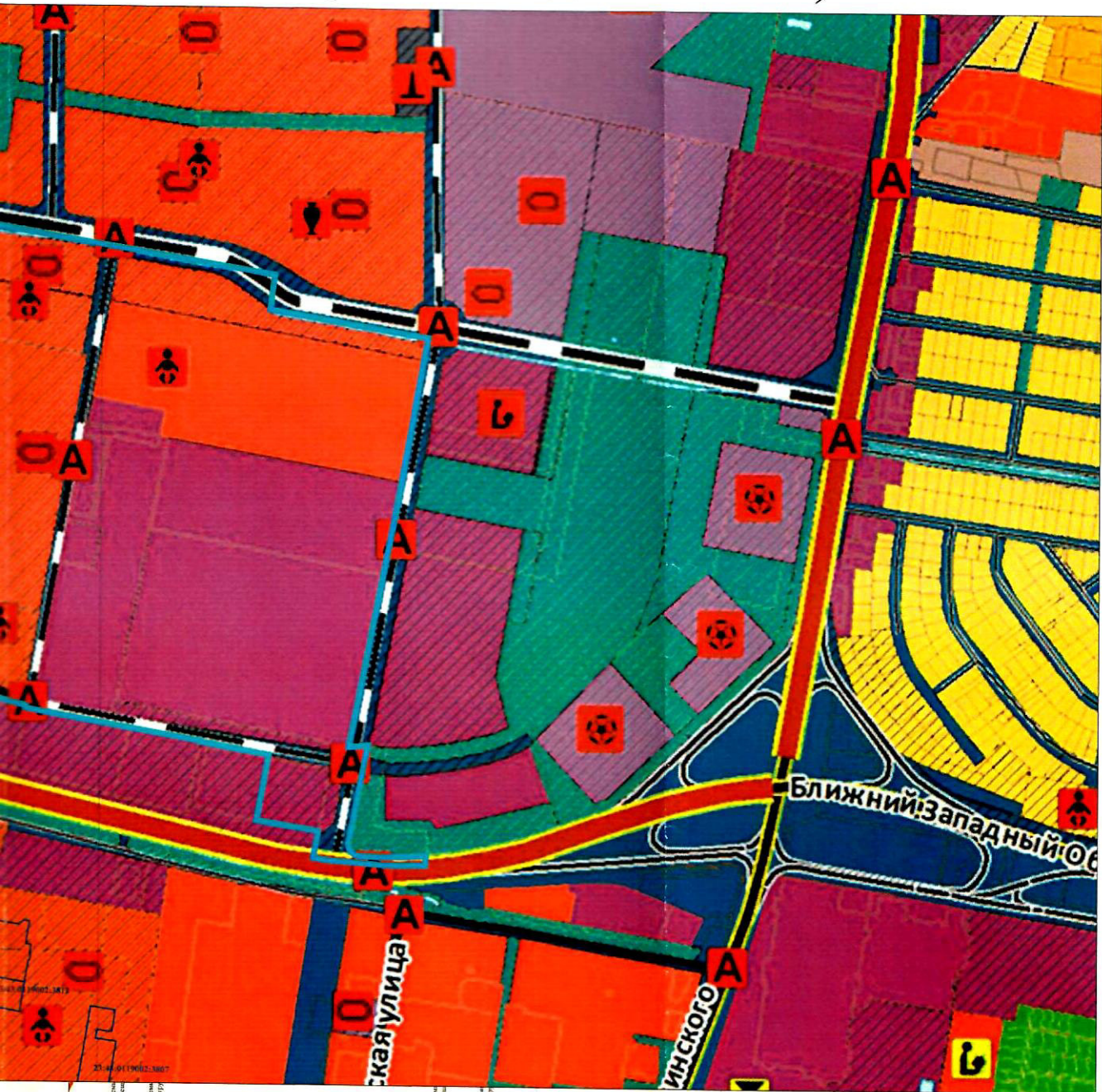
-  многофункциональная общественно-деловая зона
-  зона специализированной общественной застройки
-  зона исторической застройки

Производственные зоны, зоны инженерной и транспортной инфраструктур

-  производственная зона
-  коммунально-складская зона
-  зона инженерной инфраструктуры
-  зона транспортной инфраструктуры

Зоны сельскохозяйственного использования

Муниципального образования город Краснодар
 от 2 сентября 2020 года №100 п.1)



Объекты федерального значения	Объекты регионального значения	Объекты местного значения
Воздушный транспорт ✕ международный аэропорт Железнодорожный транспорт — железнодзорожньй путь общего пользования □ железнодзорожньй станция □ остановочный пассажирский железнодзорожньй пункт □ иные объекты железнодзорожньй транспорта □ станция внутригородского железнодзорожньй транспорта Водный транспорт □ причал □ паромная переправа Автомобильный транспорт — автомобильные дороги □ мостовое сооружение □ транспортная развязка в разных уровнях □ пешеходный переход в разных уровнях □ транспортно-логистический центр □ транспортно-пересадочный узел Объекты энергетиккк □ объект электроснабжения Объекты теплоснабжения □ объект теплоснабжения Объекты физической культуры и спорта □ спортивное сооружение	Социальная инфраструктура Объекты образования □ образовательная организация □ организация дополнительного образования □ организация, осуществляющая программы профессионального и высшего образования Объекты здравоохранения □ лечебно-профилактическая медицинская организация (кроме санаторно-курортной), оказывающая медицинскую помощь в стационарных условиях, ее структурное подразделение □ лечебно-профилактическая медицинская организация (кроме санаторно-курортной), оказывающая медицинскую помощь в амбулаторных условиях и (или) в условиях дневного стационара □ обособленное структурное подразделение медицинской организации, оказывающей первичную медико-санитарную помощь □ медицинская организация, оказывающая скорую медицинскую помощь, ее структурное подразделение Объекты социального обслуживания □ стационарные организации социального обслуживания □ комплексные, полустационарные и нестационарные организации социального обслуживания □ организации (отделения) срочного социального обслуживания, срочной социально-консультационной помощи Объекты культуры и искусства □ объект культурно-просветительского назначения □ объект культурно-досугового (клубного) типа □ творческая организация Объекты физической культуры и массового спорта □ объект спорта, включающий раздельно нормируемые спортивные сооружения (объекты) (в т.ч. физкультурно-оздоровительный комплекс) □ спортивное сооружение Транспортная инфраструктура Воздушный транспорт □ пассажирская площадка Автомобильный транспорт □ автомобильные дороги □ автозаправка	Социальная инфраструктура Объекты образования □ дошкольная образовательная организация □ общеобразовательная организация □ организация дополнительного образования Объекты культуры и искусства □ объект культурно-просветительского назначения □ объект культурно-досугового (клубного) типа □ творческая организация □ тематический парк Объекты физической культуры и массового спорта □ объект спорта, включающий раздельно нормируемые сооружения (объекты) (в т.ч. физкультурно-оздоровительное спортивное сооружение) □ спортивное сооружение Транспортная инфраструктура Автомобильный транспорт — автомобильные дороги — магистральные улицы общегородского и районного значения □ улицы и дороги местного значения □ тротуар □ мостовое сооружение □ транспортная развязка в разных уровнях □ стоянка (парковка) автомобилей Общественный транспорт □ трамвайное депо □ автобусный парк □ совмещенное троллейбусно-трамвайное депо □ остановочный узел □ конечные остановочные пункты (узлы) разворотные кольца общественного транспорта Объекты и объекты организации ритуальных услуг □ кладбище

IV раздел ГИСОГД - правила землепользования и застройки муниципального образования город Краснодар, внесение в них изменений

Участок расположен в зоне застройки многоэтажными жилыми домами – Ж.2 и в общественно-деловой зоне местного значения – ОД.2.

Основание: решение городской Думы Краснодара от 30.01.2007 № 19 п. 6 (в редакции решения городской Думы Краснодара от 24.05.2007 № 24 п.27, от 10.04.2008 № 40 п.1, от 26.02.2009 № 53 п.9, от 24.09.2009 № 61 п.7, от 19.08.2010 № 81 п.5, от 19.07.2012 № 32 п.14, от 31.01.2013 № 42 п.10, от 22.10.2013 № 54 п.8, от 19.06.2014 № 64 п.24, от 20.11.2014 № 70 п.2, от 26.03.2015 № 76 п.19, от 17.06.2015 № 81 п.17, от 25.02.2016 № 11 п.6, от 17.11.2016 № 26 п.5, с изменениями, внесенными Решениями городской Думы Краснодара от 27.06.2012 № 31 п.20, от 19.06.2014 № 64 п.23, от 28.05.2015 № 79 п.18, от 29.12.2015 № 8 п.7, от 29.12.2015 № 8 п.8, от 29.12.2015 № 8 п.9, от 21.04.2016 № 15 п.17, от 08.12.2016 № 27 п.6, от 22.06.2017 № 38 п.19, от 21.09.2017 № 41 п.7, от 16.11.2017 № 43 п.11, от 28.11.2017 № 44 п.6, от 22.05.2018 № 55 п.9, от 21.06.2018 № 56 п.9, от 16.07.2018 № 57 п.12, от 16.07.2018 № 57 п.13, от 27.09.2018 № 60 п.11, от 27.09.2018 № 60 п.12, от 23.10.2018 № 62 п.11, от 22.11.2018 № 64 п.30, от 13.12.2018 № 65 п.28, от 28.03.2019 № 71 п.9, от 23.05.2019 № 74 п.7, от 23.05.2019 № 74 п.14, от 27.06.2019 № 76 п.27, от 27.06.2019 № 76 п.28, от 27.06.2019 № 76 п.29, от 27.06.2019 № 76 п.30, от 18.07.2019 № 77 п.22, от 24.10.2019 № 85 п.11, от 24.10.2019 № 85 п.12, от 24.10.2019 № 85 п.13, от 24.10.2019 № 85 п.23, от 21.11.2019 № 86 п.23, от 12.12.2019 № 89 п.18, от 26.12.2019 № 90 п.10, от 27.02.2020 № 93 п.6, от 27.02.2020 № 93 п.7, от 27.02.2020 № 93 п.8, от 26.03.2020 № 94 п.18, от 23.04.2020 № 95 п.9, от 23.04.2020 № 95 п.10, от 23.04.2020 № 95 п.21, от 21.05.2020 № 96 п.11, от 18.06.2020 № 97 п.4, от 18.06.2020 № 97 п.10, от 18.06.2020 № 97 п.16, от 18.06.2020 № 97 п.23, от 07.08.2020 № 99 п.3).

Сведения государственной информационной системы обеспечения градостроительной деятельности муниципального образования город Краснодар носят информационный характер, обеспечивают органы государственной власти, органы местного самоуправления, физических и юридических лиц достоверными сведениями, необходимыми для осуществления градостроительной деятельности.

А.А.Кравченко
А.В.Чепель
2980756

Зоны застройки многоэтажными жилыми домами (Ж.2)

1.3.1. Основные виды разрешённого использования:

Наименование вида разрешённого использования земельного участка	Описание вида разрешённого использования земельного участка	Код
1	2	3
Среднеэтажная жилая застройка	Размещение жилых домов, предназначенных для разделения на квартиры, каждая из которых пригодна для постоянного проживания (жилые дома высотой не выше восьми надземных этажей, разделённых на две и более квартиры); благоустройство и озеленение; размещение подземных гаражей и автостоянок; обустройство спортивных и детских площадок, площадок отдыха; размещение объектов обслуживания жилой застройки во встроенных, пристроенных и встроенно-пристроенных помещениях многоквартирного дома, если общая площадь таких помещений в многоквартирном доме не составляет более 20 % общей площади помещений дома	2.5
Многоэтажная жилая застройка (высотная застройка)	Размещение жилых домов, предназначенных для разделения на квартиры, каждая из которых пригодна для постоянного проживания (жилые дома высотой девять и выше этажей, включая подземные, разделённых на двадцать и более квартир); благоустройство и озеленение придомовых территорий; обустройство спортивных и детских площадок, хозяйственных площадок; размещение подземных гаражей и наземных автостоянок, размещение объектов обслуживания жилой застройки во встроенных, пристроенных и встроенно-пристроенных помещениях многоквартирного дома в отдельных помещениях дома, если площадь таких помещений в многоквартирном доме не составляет более 15 % от общей площади дома	2.6
Коммунальное обслуживание	Размещение объектов капитального строительства в целях обеспечения физических и юридических лиц коммунальными услугами, в частности: поставки воды, тепла, электричества, газа, предоставления услуг связи, отвода канализационных стоков, очистки и уборки объектов недвижимости (котельных, водозаборов, очистных сооружений, насосных станций, водопроводов, линий электропередач, трансформаторных подстанций, газопроводов, линий связи, телефонных станций, канализаций, стоянок, гаражей и мастерских для обслуживания уборочной и аварийной техники, а также зданий или помещений, предназначенных для приёма физических и юридических лиц в связи с предоставлением им коммунальных услуг)	3.1
Социальное обслуживание	Размещение объектов капитального строительства, предназначенных для оказания гражданам социальной помощи (службы занятости населения, дома престарелых, дома ребёнка, детские дома, пункты питания малоимущих граждан, пункты ночлега для бездомных граждан, службы психологической и бесплатной юридической помощи,	3.2

	социальные, пенсионные и иные службы, в которых осуществляется приём граждан по вопросам оказания социальной помощи и назначения социальных или пенсионных выплат); размещение объектов капитального строительства для размещения отделений почты и телеграфа; размещение объектов капитального строительства для размещения общественных некоммерческих организаций: благотворительных организаций, клубов по интересам	
Бытовое обслуживание	Размещение объектов капитального строительства, предназначенных для оказания населению или организациям бытовых услуг (мастерские мелкого ремонта, ателье, бани, парикмахерские, прачечные, химчистки, похоронные бюро)	3.3
Амбулаторно-поликлиническое обслуживание	Размещение объектов капитального строительства, предназначенных для оказания гражданам амбулаторно-поликлинической медицинской помощи (поликлиники, фельдшерские пункты, пункты здравоохранения, центры матери и ребёнка, диагностические центры, молочные кухни, станции донорства крови, клинические лаборатории)	3.4.1
Стационарное медицинское обслуживание	Размещение объектов капитального строительства, предназначенных для оказания гражданам медицинской помощи в стационарах (больницы, родильные дома, научно-медицинские учреждения и прочие объекты, обеспечивающие оказание услуги по лечению в стационаре); размещение станций скорой помощи	3.4.2
Дошкольное, начальное и среднее общее образование	Размещение объектов капитального строительства, предназначенных для просвещения, дошкольного, начального и среднего общего образования (детские ясли, детские сады, школы, лицеи, гимназии, художественные, музыкальные школы, образовательные кружки и иные организации, осуществляющие деятельность по воспитанию, образованию и просвещению)	3.5.1
Среднее и высшее профессиональное образование	Размещение объектов капитального строительства, предназначенных для профессионального образования и просвещения (профессиональные технические училища, колледжи, художественные, музыкальные училища, общества знаний, институты, университеты, организации по переподготовке и повышению квалификации специалистов и иные организации, осуществляющие деятельность по образованию и просвещению)	3.5.2
Культурное развитие	Размещение объектов капитального строительства, предназначенных для размещения в них музеев, выставочных залов, художественных галерей, домов культуры, библиотек, кинотеатров и кинозалов, театров, филармоний, планетариев; устройство площадок для празднеств и гуляний; размещение зданий и сооружений для размещения цирков, зверинцев, зоопарков, океанариумов	3.6
Общественное управление	Размещение объектов капитального строительства, предназначенных для размещения органов государственной власти, органов местного самоуправления, судов, а также организаций, непосредственно обеспечивающих их деятельность; размещение объектов капитального строительства, предназначенных для размещения органов управления политических партий, профессиональных и отраслевых союзов, творческих союзов и иных общественных объединений граждан по отраслевому или	3.8

	политическому признаку; размещение объектов капитального строительства для дипломатических представительств иностранных государств и консульских учреждений в Российской Федерации	
Обеспечение научной деятельности	Размещение объектов капитального строительства для проведения научных исследований и изысканий, испытаний опытных промышленных образцов, для размещения организаций, осуществляющих научные изыскания, исследования и разработки (научно-исследовательские институты, проектные институты, научные центры, опытно-конструкторские центры, государственные академии наук, в том числе отраслевые), проведения научной и селекционной работы, ведения сельского и лесного хозяйства для получения ценных с научной точки зрения образцов растительного и животного мира	3.9
Амбулаторное ветеринарное обслуживание	Размещение объектов капитального строительства, предназначенных для оказания ветеринарных услуг без содержания животных	3.10.1
Деловое управление	Размещение объектов капитального строительства с целью: размещения объектов управленческой деятельности, не связанной с государственным или муниципальным управлением и оказанием услуг, а также с целью обеспечения совершения сделок, не требующих передачи товара в момент их совершения между организациями, в том числе биржевая деятельность (за исключением банковской и страховой деятельности)	4.1
Магазины	Размещение объектов капитального строительства, предназначенных для продажи товаров, торговая площадь которых составляет до 5000 кв. м	4.4
Банковская и страховая деятельность	Размещение объектов капитального строительства, предназначенных для размещения организаций, оказывающих банковские и страховые услуги	4.5
Общественное питание	Размещение объектов капитального строительства в целях устройства мест общественного питания (рестораны, кафе, столовые, закусочные, бары)	4.6
Гостиничное обслуживание	Размещение гостиниц, а также иных зданий, используемых с целью извлечения предпринимательской выгоды из предоставления жилого помещения для временного проживания в них	4.7
Обслуживание автотранспорта	Размещение постоянных или временных гаражей с несколькими стояночными местами, стоянок (парковок), гаражей, в том числе многоярусных, не указанных в коде 2.7.1	4.9
Спорт	Размещение объектов капитального строительства в качестве спортивных клубов, спортивных залов, бассейнов, устройство площадок для занятия спортом и физкультурой (беговые дорожки, спортивные сооружения, теннисные корты, поля для спортивной игры, автодромы, мотодромы, трамплины, трассы и спортивные стрельбища), в том числе водным (причалы и сооружения, необходимые для водных видов спорта и хранения соответствующего инвентаря); размещение спортивных баз и лагерей	5.1
Обеспечение внутреннего	Размещение объектов капитального строительства, необходимых для подготовки и поддержания в готовности органов внутренних дел и	8.3

правопорядка	спасательных служб, в которых существует военизированная служба; размещение объектов гражданской обороны, за исключением объектов гражданской обороны, являющихся частями производственных зданий	
Историко-культурная деятельность	Сохранение и изучение объектов культурного наследия народов Российской Федерации (памятников истории и культуры), в том числе: объектов археологического наследия, достопримечательных мест, мест бытования исторических промыслов, производств и ремёсел, недействующих военных и гражданских захоронений, объектов культурного наследия, хозяйственная деятельность, являющаяся историческим промыслом или ремеслом, а также хозяйственная деятельность, обеспечивающая познавательный туризм	9.3
Общее пользование водными объектами	Использование земельных участков, примыкающих к водным объектам способами, необходимыми для осуществления общего водопользования (водопользования, осуществляемого гражданами для личных нужд, а также забор (изъятие) водных ресурсов для целей питьевого и хозяйственно-бытового водоснабжения, купание, использование маломерных судов, водных мотоциклов и других технических средств, предназначенных для отдыха на водных объектах, водопой, если соответствующие запреты не установлены законодательством)	11.1
Земельные участки (территории) общего пользования	Размещение объектов улично-дорожной сети, автомобильных дорог и пешеходных тротуаров в границах населённых пунктов, пешеходных переходов, набережных, береговых полос водных объектов общего пользования, скверов, бульваров, площадей, проездов, малых архитектурных форм благоустройства	12.0

1.3.2. Условно разрешённые виды использования:

Наименование вида разрешённого использования земельного участка	Описание вида разрешённого использования земельного участка	Код
1	2	3
Для индивидуального жилищного строительства	Размещение индивидуального жилого дома (дом, пригодный для постоянного проживания, высотой не выше трёх надземных этажей); выращивание плодовых, ягодных, овощных, бахчевых или иных декоративных или сельскохозяйственных культур; размещение индивидуальных гаражей и подсобных сооружений	2.1
Малоэтажная многоквартирная жилая застройка	Размещение малоэтажного многоквартирного жилого дома (дом, пригодный для постоянного проживания, высотой до 4 этажей, включая мансардный); разведение декоративных и плодовых деревьев, овощных и ягодных культур; размещение индивидуальных гаражей и иных вспомогательных сооружений; обустройство спортивных и детских площадок, площадок отдыха; размещение объектов обслуживания жилой застройки во встроенных, пристроенных и встроенно-пристроенных помещениях малоэтажного многоквартирного дома, если общая площадь таких помещений в малоэтажном многоквартирном доме не составляет более 15 % общей площади помещений дома	2.1.1

Объекты гаражного назначения	Размещение отдельно стоящих и пристроенных гаражей, в том числе подземных, предназначенных для хранения личного автотранспорта граждан, с возможностью размещения автомобильных моек	2.7.1
Религиозное использование	Размещение объектов капитального строительства, предназначенных для отправления религиозных обрядов (церкви, соборы, храмы, часовни, монастыри, мечети, молельные дома); размещение объектов капитального строительства, предназначенных для постоянного местонахождения духовных лиц, паломников и послушников в связи с осуществлением ими религиозной службы, а также для осуществления благо-творительной и религиозной образовательной деятельности (монастыри, скиты, воскресные школы, семинарии, духовные училища)	3.7
Рынки	Размещение объектов капитального строительства, сооружений, предназначенных для организации постоянной или временной торговли (ярмарка, рынок, базар), с учётом того, что каждое из торговых мест не располагает торговой площадью более 200 кв.м; размещение гаражей и (или) стоянок для автомобилей сотрудников и посетителей рынка	4.3
Развлечения	Размещение объектов капитального строительства, предназначенных для размещения: дискотек и танцевальных площадок, ночных клубов, аквапарков, боулинга, аттракционов, ипподромов, игровых автоматов (кроме игрового оборудования, используемого для проведения азартных игр) и игровых площадок; в игорных зонах также допускается размещение игорных заведений, залов игровых автоматов, используемых для проведения азартных игр, и игровых столов, а также размещение гостиниц и заведений общественного питания для посетителей игорных зон	4.8
Выставочно-ярмарочная деятельность	Размещение объектов капитального строительства, сооружений, предназначенных для осуществления выставочно-ярмарочной и конгрессной деятельности, включая деятельность, необходимую для обслуживания указанных мероприятий (застройка экспозиционной площади, организация питания участников мероприятий)	4.10
Туристическое обслуживание	Размещение пансионатов, туристических гостиниц, кемпингов, домов отдыха, не оказывающих услуги по лечению, а также иных зданий, используемых с целью извлечения предпринимательской выгоды из предоставления жилого помещения для временного проживания в них; размещение детских лагерей	5.2.1
Связь	Размещение объектов связи, радиовещания, телевидения, включая воздушные радиорелейные, надземные и подземные кабельные линии связи, линии радиофикации, антенные поля, усилительные пункты на кабельных линиях связи, инфраструктуру спутниковой связи и телерадиовещания, за исключением объектов связи, размещение которых предусмотрено содержанием вида разрешённого использования с кодом 3.1	6.8

Примечание: текстовое наименование вида разрешённого использования земельного участка и его код (числовое обозначение) являются равнозначными и утверждены приказом Министерства экономического развития Российской Федерации от 01.09.2014 № 540 «Об утверждении классификатора видов разрешённого использования земельных участков».

1.3.3. Предельные (минимальные и (или) максимальные) размеры земельных участков и предельные параметры разрешённого строительства, реконструкции объектов капитального строительства (за исключением территории в границах исторического поселения город Краснодар):

1) минимальная площадь земельных участков – 300 кв. м, максимальная площадь – не подлежит установлению;

2) минимальный отступ зданий, сооружений, строений и сооружений вспомогательного использования от границы, отделяющей земельный участок от территории общего пользования, – 3 метра (за исключением навесов, беседок, мангалов, вольеров);

3) минимальный отступ зданий, сооружений, строений и сооружений вспомогательного использования от границ смежных земельных участков (за исключением навесов, беседок, мангалов, вольеров) – 3 метра;

минимальный отступ навесов, беседок, мангалов, вольеров от границ смежных земельных участков – 1 метр;

4) максимальное количество надземных этажей зданий – 24;

5) максимальный процент застройки земельного участка – 60 % (за исключением площади подземных парковок).

Предельные (минимальные и (или) максимальные) размеры земельных участков и предельные параметры разрешённого строительства, реконструкции объектов капитального строительства в границах исторического поселения город Краснодар не подлежат установлению.

Минимальные размеры земельных участков в целях образования земельных участков с единственным видом разрешённого использования «Коммунальное обслуживание» (код 3.1) не подлежат установлению.

Предельные параметры разрешённого строительства, реконструкции объектов капитального строительства в отношении земельных участков, единственным видом разрешённого использования которых является вид «Коммунальное обслуживание» (код 3.1), не подлежат установлению.

Минимальные размеры земельных участков в целях образования земельных участков с единственным видом разрешённого использования «Земельные участки (территории) общего пользования» (код 12.0) не подлежат установлению.

Предельные параметры разрешённого строительства, реконструкции объектов капитального строительства в отношении земельных участков, единственным видом разрешённого использования которых является вид «Земельные участки (территории) общего пользования» (код 12.0), не подлежат установлению.

1.3.4. Застройку земельных участков следует осуществлять в соответствии с предельными параметрами разрешённого строительства, установленными пунктом 1.3.3 раздела 1.3 настоящей статьи, и с учётом положений статьи 27 настоящих Правил:

Статья 27. Застройка земельных участков

1. При размещении зданий, строений и сооружений должны соблюдаться предельные параметры разрешённого строительства, установленные для соответствующей территориальной зоны статьёй 32 настоящих Правил, местные нормативы градостроительного проектирования, а также установленные законодательством о пожарной безопасности и законодательством в области обеспечения санитарно-эпидемиологического благополучия населения минимальные нормативные противопожарные и санитарно-эпидемиологические разрывы между зданиями, строениями и сооружениями, в том числе и расположенными на соседних земельных участках.

1.1. Предельные значения коэффициентов плотности застройки территории составляют:

Территориальные зоны	Коэффициент плотности застройки
1	2
Жилая	
Застройка многоквартирными многоэтажными жилыми домами	1,2
То же, реконструируемая	1,6
Застройка многоквартирными жилыми домами малой и средней этажности	0,8
Застройка блокированными жилыми домами с приквартирными земельными участками	0,6
Застройка одно-двухквартирными жилыми домами с приусадебными	0,4

земельными участками	
Общественно-деловая	
Многофункциональная застройка	3,0
Специализированная общественная застройка	2,4
Производственная	
Промышленная	2,4
Научно-производственная	1,0
Коммунально-складская	1,8

Примечания:

- Для жилых, общественно-деловых зон коэффициенты плотности застройки приведены для территории квартала (брутто) с учётом необходимых по расчёту учреждений и предприятий обслуживания, гаражей, стоянок автомобилей, зелёных насаждений, площадок и других объектов благоустройства. Для производственных зон указанные коэффициенты приведены для кварталов производственной застройки, включающей в себя один или несколько объектов.
- При подсчёте коэффициентов плотности застройки площадь этажей определяется по внешним размерам здания. Учитываются только надземные этажи, включая мансардные. Подземные этажи зданий и сооружений не учитываются. Подземное сооружение не учитывается, если поверхность земли (надземная территория) над ним используется под озеленение, организацию площадок, стоянок автомобилей и другие виды благоустройства.
- Границами кварталов являются красные линии.
- При реконструкции сложившихся кварталов жилых, общественно-деловых зон (включая надстройку этажей, мансард) необходимо предусматривать требуемый по расчёту объём учреждений, организаций и предприятий обслуживания для проживающего в этих кварталах населения. Допускается учитывать имеющиеся в соседних кварталах учреждения обслуживания при соблюдении нормативных радиусов их доступности (кроме дошкольных образовательных организаций и общеобразовательных организаций начального общего образования). В условиях реконструкции существующей застройки плотность застройки допускается повышать, но не более чем на 30 % при соблюдении санитарно-гигиенических и противопожарных норм.»

2. Лицо, осуществляющее строительство, обязано осуществлять строительство, реконструкцию, капитальный ремонт объекта капитального строительства в соответствии с заданием застройщика, технического заказчика, лица, ответственного за эксплуатацию здания, сооружения, или регионального оператора (в случае осуществления строительства, реконструкции, капитального ремонта на основании договора строительного подряда), проектной документацией, требованиями к строительству, реконструкции объекта капитального строительства, установленными на дату выдачи представленного для получения разрешения на строительство градостроительного плана земельного участка, разрешённым использованием земельного участка, ограничениями, установленными в соответствии с земельным и иным законодательством Российской Федерации, требованиями технических регламентов и при этом обеспечивать безопасность работ для третьих лиц и окружающей среды, выполнение требований безопасности труда, сохранности объектов культурного наследия.

Лицо, осуществляющее строительство, также обязано обеспечивать доступ на территорию, на которой осуществляются строительство, реконструкция, капитальный ремонт объекта капитального строительства, представителей застройщика, технического заказчика, лица, ответственного за эксплуатацию здания, сооружения, или регионального оператора, органов государственного строительного надзора, представлять им необходимую документацию, проводить строительный контроль, обеспечивать ведение исполнительной документации, извещать застройщика, технического заказчика, лицо, ответственное за эксплуатацию здания, сооружения, или регионального оператора, представителей органов государственного строительного надзора о сроках завершения работ, которые подлежат проверке, обеспечивать устранение выявленных недостатков и не приступать к продолжению работ до составления актов об устранении выявленных недостатков, обеспечивать контроль за качеством применяемых строительных материалов.

Отклонение параметров объекта капитального строительства от проектной документации, необходимость которого выявилась в процессе строительства, реконструкции, капитального ремонта такого объекта, допускается только на основании вновь утверждённой застройщиком, техническим заказчиком, лицом, ответственным за эксплуатацию здания, сооружения, или региональным оператором проектной документации после внесения в неё соответствующих изменений в порядке, установленном уполномоченным Правительством Российской Федерации федеральным органом исполнительной власти.

3. Допускается:

- блокировка зданий, строений и сооружений, расположенных на смежных земельных участках, по письменному согласию правообладателей смежных земельных участков и (или) объектов капитального строительства, подпись которых должна быть удостоверена нотариально;
- поднятие уровня земельного участка путем отсыпки грунта при наличии письменного согласия правообладателей смежных земельных участков, подпись которых должна быть удостоверена нотариально.

4. Объекты по оказанию услуг и обслуживанию населения допускается размещать в отдельно стоящих, встроенных или пристроенных строениях с изолированными от жилых зданий или их частей входами с учетом следующих условий:

- обустройство входа с созданием условий для беспрепятственного доступа маломобильных граждан к месту получения услуги (обслуживания);
- оборудование площадок для стоянки автомобилей посетителей;
- соблюдение норм благоустройства, установленных соответствующими муниципальными правовыми актами.

5. На придомовой территории в границах земельных участков многоквартирных домов должны быть предусмотрены площадки (спортивные, для игр детей и отдыха взрослых, сушки белья, установки контейнеров для сбора бытовых отходов и мусора) и стоянки для хранения автомобилей в соответствии с местными нормативами градостроительного проектирования.

Размещение объектов на территории дворов жилых домов осуществляется в соответствии с требованиями пункта 2.10 раздела II "Гигиенические требования к участку и территории жилых зданий при их размещении" СанПиН 2.1.2.2645-10 "Санитарно-эпидемиологические требования к условиям проживания в жилых зданиях и помещениях".

6. Характер ограждения земельных участков со стороны улицы должен быть выдержан в едином стиле как минимум на протяжении одного квартала с обеих сторон улиц с максимальной допустимой высотой ограждений 2 метра.

По границе со смежным земельным участком ограждения должны быть проветриваемыми на высоту не менее 0,5 метра от уровня земли в месте ограждения.

7. На территориях общего пользования не разрешается возведение объектов капитального строительства, за исключением объектов инженерной инфраструктуры, линейных объектов, а также объектов, создаваемых в целях использования неограниченным кругом лиц (объекты благоустройства, объекты, предназначенные для обеспечения дорожного движения и т.п.).

Расстояние от объектов капитального строительства до объектов, расположенных на смежных земельных участках, следует принимать на основании действующих строительных, экологических, санитарно-эпидемиологических, противопожарных норм, местных нормативов градостроительного проектирования и настоящих Правил.

Общественно-деловые зоны местного значения (ОД.2)

2.2.1. Основные виды разрешённого использования:

Наименование вида разрешённого использования земельного участка	Описание вида разрешённого использования земельного участка	Код
---	---	-----

1	2	3
Научное обеспечение сельского хозяйства	Осуществление научной и селекционной работы, ведения сельского хозяйства для получения ценных с научной точки зрения образцов растительного и животного мира; размещение коллекций генетических ресурсов растений	1.14
Коммунальное обслуживание	Размещение объектов капитального строительства в целях обеспечения физических и юридических лиц коммунальными услугами, в частности: поставки воды, тепла, электричества, газа, предоставления услуг связи, отвода канализационных стоков, очистки и уборки объектов недвижимости (котельных, водозаборов, очистных сооружений, насосных станций, водопроводов, линий электропередач, трансформаторных подстанций, газопроводов, линий связи, телефонных станций, канализаций, стоянок, гаражей и мастерских для обслуживания уборочной и аварийной техники, а также зданий или помещений, предназначенных для приёма физических и юридических лиц в связи с предоставлением им коммунальных услуг)	3.1
Социальное обслуживание	Размещение объектов капитального строительства, предназначенных для оказания гражданам социальной помощи (службы занятости населения, дома престарелых, дома ребёнка, детские дома, пункты питания малоимущих граждан, пункты ночлега для бездомных граждан, службы психологической и бесплатной юридической помощи, социальные, пенсионные и иные службы, в которых осуществляется приём граждан по вопросам оказания социальной помощи и назначения социальных или пенсионных выплат); размещение объектов капитального строительства для размещения отделений почты и телеграфа; размещение объектов капитального строительства для размещения общественных некоммерческих организаций: благотворительных организаций, клубов по интересам	3.2
Бытовое обслуживание	Размещение объектов капитального строительства, предназначенных для оказания населению или организациям бытовых услуг (мастерские мелкого ремонта, ателье, бани, парикмахерские, прачечные, химчистки, похоронные бюро)	3.3
Амбулаторно-поликлиническое обслуживание	Размещение объектов капитального строительства, предназначенных для оказания гражданам амбулаторно-поликлинической медицинской помощи (поликлиники, фельдшерские пункты, пункты здравоохранения, центры матери и ребёнка, диагностические центры, молочные кухни, станции донорства крови, клинические лаборатории)	3.4.1
Стационарное медицинское обслуживание	Размещение объектов капитального строительства, предназначенных для оказания гражданам медицинской помощи в стационарах (больницы, родильные дома, научно-медицинские учреждения и прочие объекты, обеспечивающие оказание услуги по лечению в стационаре); размещение станций скорой помощи	3.4.2
Дошкольное, начальное и среднее общее образование	Размещение объектов капитального строительства, предназначенных для просвещения, дошкольного, начального и среднего общего образования (детские ясли, детские сады, школы, лицеи, гимназии, художественные, музыкальные школы, образовательные кружки и иные организации, осуществляющие деятельность по воспитанию, образованию и просвещению)	3.5.1

Среднее и высшее профессиональное образование	Размещение объектов капитального строительства, предназначенных для профессионального образования и просвещения (профессиональные технические училища, колледжи, художественные, музыкальные училища, общества знаний, институты, университеты, организации по переподготовке и повышению квалификации специалистов и иные организации, осуществляющие деятельность по образованию и просвещению)	3.5.2
Культурное развитие	Размещение объектов капитального строительства, предназначенных для размещения в них музеев, выставочных залов, художественных галерей, домов культуры, библиотек, кинотеатров и кинозалов, театров, филармоний, планетариев; устройство площадок для празднеств и гуляний; размещение зданий и сооружений для размещения цирков, зверинцев, зоопарков, океанариумов	3.6
Общественное управление	Размещение объектов капитального строительства, предназначенных для размещения органов государственной власти, органов местного самоуправления, судов, а также организаций, непосредственно обеспечивающих их деятельность; размещение объектов капитального строительства, предназначенных для размещения органов управления политических партий, профессиональных и отраслевых союзов, творческих союзов и иных общественных объединений граждан по отраслевому или политическому признаку; размещение объектов капитального строительства для дипломатических представительств иностранных государств и консульских учреждений в Российской Федерации	3.8
Обеспечение научной деятельности	Размещение объектов капитального строительства для проведения научных исследований и изысканий, испытаний опытных промышленных образцов, для размещения организаций, осуществляющих научные изыскания, исследования и разработки (научно-исследовательские институты, проектные институты, научные центры, опытно-конструкторские центры, государственные академии наук, в том числе отраслевые), проведения научной и селекционной работы, ведения сельского и лесного хозяйства для получения ценных с научной точки зрения образцов растительного и животного мира	3.9
Обеспечение деятельности в области гидрометеорологии и смежных с ней областях	Размещение объектов капитального строительства, предназначенных для наблюдений за физическими и химическими процессами, происходящими в окружающей среде, определения её гидрометеорологических, агрометеорологических и гелиогеофизических характеристик, уровня загрязнения атмосферного воздуха, почв, водных объектов, в том числе по гидробиологическим показателям, и околоземного – космического пространства, зданий и сооружений, используемых в области гидрометеорологии и смежных с ней областях (доплеровские метеорологические радиолокаторы, гидрологические посты и другие)	3.9.1
Амбулаторное ветеринарное обслуживание	Размещение объектов капитального строительства, предназначенных для оказания ветеринарных услуг без содержания животных	3.10.1
Деловое управление	Размещение объектов капитального строительства с целью: размещения объектов управленческой деятельности, не связанной с государственным или муниципальным управлением и оказанием услуг, а также с целью	4.1

	обеспечения совершения сделок, не требующих передачи товара в момент их совершения между организациями, в том числе биржевая деятельность (за исключением банковской и страховой деятельности)	
Объекты торговли (торговые центры, торгово-развлекательные центры (комплексы))	Размещение объектов капитального строительства общей площадью свыше 5000 кв. м с целью размещения одной или нескольких организаций, осуществляющих продажу товаров и (или) оказание услуг в соответствии с содержанием видов разрешённого использования с кодами 4.5 - 4.9; размещение гаражей и (или) стоянок для автомобилей сотрудников и посетителей торгового центра	4.2
Рынки	Размещение объектов капитального строительства, сооружений, предназначенных для организации постоянной или временной торговли (ярмарка, рынок, базар), с учётом того, что каждое из торговых мест не располагает торговой площадью более 200 кв. м; размещение гаражей и (или) стоянок для автомобилей сотрудников и посетителей рынка	4.3
Магазины	Размещение объектов капитального строительства, предназначенных для продажи товаров, торговая площадь которых составляет до 5000 кв. м	4.4
Банковская и страховая деятельность	Размещение объектов капитального строительства, предназначенных для размещения организаций, оказывающих банковские и страховые услуги	4.5
Общественное питание	Размещение объектов капитального строительства в целях устройства мест общественного питания (рестораны, кафе, столовые, закусочные, бары)	4.6
Гостиничное обслуживание	Размещение гостиниц, а также иных зданий, используемых с целью извлечения предпринимательской выгоды из предоставления жилого помещения для временного проживания в них	4.7
Развлечения	Размещение объектов капитального строительства, предназначенных для размещения: дискотек и танцевальных площадок, ночных клубов, аквапарков, боулинга, аттракционов, ипподромов, игровых автоматов (кроме игрового оборудования, используемого для проведения азартных игр) и игровых площадок; в игорных зонах также допускается размещение игорных заведений, залов игровых автоматов, используемых для проведения азартных игр, и игровых столов, а также размещение гостиниц и заведений общественного питания для посетителей игорных зон	4.8
Обслуживание автотранспорта	Размещение постоянных или временных гаражей с несколькими стояночными местами, стоянок (парковок), гаражей, в том числе многоярусных, не указанных в коде 2.7.1	4.9
Выставочно-ярмарочная деятельность	Размещение объектов капитального строительства, сооружений, предназначенных для осуществления выставочно-ярмарочной и конгрессной деятельности, включая деятельность, необходимую для обслуживания указанных мероприятий (застройка экспозиционной площади, организация питания участников мероприятий)	4.10
Спорт	Размещение объектов капитального строительства в качестве спортивных	5.1

	клубов, спортивных залов, бассейнов, устройство площадок для занятия спортом и физкультурой (беговые дорожки, спортивные сооружения, теннисные корты, поля для спортивной игры, автодромы, мотодромы, трамплины, трассы и спортивные стрельбища), в том числе водным (причалы и сооружения, необходимые для водных видов спорта и хранения соответствующего инвентаря); размещение спортивных баз и лагерей	
Туристическое обслуживание	Размещение пансионатов, туристических гостиниц, кемпингов, домов отдыха, не оказывающих услуги по лечению, а также иных зданий, используемых с целью извлечения предпринимательской выгоды из предоставления жилого помещения для временного проживания в них; размещение детских лагерей	5.2.1
Обеспечение внутреннего правопорядка	Размещение объектов капитального строительства, необходимых для подготовки и поддержания в готовности органов внутренних дел и спасательных служб, в которых существует военизированная служба; размещение объектов гражданской обороны, за исключением объектов гражданской обороны, являющихся частями производственных зданий	8.3
Историко-культурная деятельность	Сохранение и изучение объектов культурного наследия народов Российской Федерации (памятников истории и культуры), в том числе: объектов археологического наследия, достопримечательных мест, мест бытования исторических промыслов, производств и ремёсел, недействующих военных и гражданских захоронений, объектов культурного наследия, хозяйственная деятельность, являющаяся историческим промыслом или ремеслом, а также хозяйственная деятельность, обеспечивающая познавательный туризм	9.3
Общее пользование водными объектами	Использование земельных участков, примыкающих к водным объектам способами, необходимыми для осуществления общего водопользования (водопользования, осуществляемого гражданами для личных нужд, а также забор (изъятие) водных ресурсов для целей питьевого и хозяйственно-бытового водоснабжения, купание, использование маломерных судов, водных мотоциклов и других технических средств, предназначенных для отдыха на водных объектах, водопой, если соответствующие запреты не установлены законодательством)	11.1
Земельные участки (территории) общего пользования	Размещение объектов улично-дорожной сети, автомобильных дорог и пешеходных тротуаров в границах населённых пунктов, пешеходных переходов, набережных, береговых полос водных объектов общего пользования, скверов, бульваров, площадей, проездов, малых архитектурных форм благоустройства	12.0

2.2.2. Условно разрешённые виды использования:

Наименование вида разрешённого использования земельного участка	Описание вида разрешённого использования земельного участка	Код
1	2	3

Для индивидуального жилищного строительства	Размещение индивидуального жилого дома (дом, пригодный для постоянного проживания, высотой не выше трёх надземных этажей); выращивание плодовых, ягодных, овощных, бахчевых или иных декоративных или сельскохозяйственных культур; размещение индивидуальных гаражей и подсобных сооружений	2.1
Малоэтажная многоквартирная жилая застройка	Размещение малоэтажного многоквартирного жилого дома (дом, пригодный для постоянного проживания, высотой до 4 этажей, включая мансардный); разведение декоративных и плодовых деревьев, овощных и ягодных культур; размещение индивидуальных гаражей и иных вспомогательных сооружений; обустройство спортивных и детских площадок, площадок отдыха; размещение объектов обслуживания жилой застройки во встроенных, пристроенных и встроенно-пристроенных помещениях малоэтажного многоквартирного дома, если общая площадь таких помещений в малоэтажном многоквартирном доме не составляет более 15 % общей площади помещений дома	2.1.1
Для ведения личного подсобного хозяйства	Размещение жилого дома, не предназначенного для раздела на квартиры (дома, пригодные для постоянного проживания и высотой не выше трёх надземных этажей); производство сельскохозяйственной продукции; размещение гаража и иных вспомогательных сооружений; содержание сельскохозяйственных животных	2.2
Блокированная жилая застройка	Размещение жилого дома, не предназначенного для раздела на квартиры, имеющего одну или несколько общих стен с соседними жилыми домами (количеством этажей не более чем три, при общем количестве совмещённых домов не более десяти и каждый из которых предназначен для проживания одной семьи, имеет общую стену (общие стены) без проёмов с соседним блоком или соседними блоками, расположен на отдельном земельном участке и имеет выход на территорию общего пользования (жилые дома блокированной застройки)); разведение декоративных и плодовых деревьев, овощных и ягодных культур; размещение индивидуальных гаражей и иных вспомогательных сооружений; обустройство спортивных и детских площадок, площадок отдыха	2.3
Среднеэтажная жилая застройка	Размещение жилых домов, предназначенных для разделения на квартиры, каждая из которых пригодна для постоянного проживания (жилые дома высотой не выше восьми надземных этажей, разделённых на две и более квартиры); благоустройство и озеленение; размещение подземных гаражей и автостоянок; обустройство спортивных и детских площадок, площадок отдыха; размещение объектов обслуживания жилой застройки во встроенных, пристроенных и встроенно-пристроенных помещениях многоквартирного дома, если общая площадь таких помещений в многоквартирном доме не составляет более 20 % общей площади помещений дома	2.5
Многоэтажная жилая застройка (высотная застройка)	Размещение жилых домов, предназначенных для разделения на квартиры, каждая из которых пригодна для постоянного проживания (жилые дома высотой девять и выше этажей, включая подземные, разделённых на двадцать и более квартир);	2.6

	благоустройство и озеленение придомовых территорий; обустройство спортивных и детских площадок, хозяйственных площадок; размещение подземных гаражей и наземных автостоянок, размещение объектов обслуживания жилой застройки во встроенных, пристроенных и встроенно-пристроенных помещениях многоквартирного дома в отдельных помещениях дома, если площадь таких помещений в многоквартирном доме не составляет более 15 % от общей площади дома	
Объекты гаражного назначения	Размещение отдельно стоящих и пристроенных гаражей, в том числе подземных, предназначенных для хранения личного автотранспорта граждан, с возможностью размещения автомобильных моек	2.7.1
Религиозное использование	Размещение объектов капитального строительства, предназначенных для отправления религиозных обрядов (церкви, соборы, храмы, часовни, монастыри, мечети, молельные дома); размещение объектов капитального строительства, предназначенных для постоянного местонахождения духовных лиц, паломников и послушников в связи с осуществлением ими религиозной службы, а также для осуществления благотворительной и религиозной образовательной деятельности (монастыри, скиты, воскресные школы, семинарии, духовные училища)	3.7
Объекты придорожного сервиса	Размещение автозаправочных станций (бензиновых, газовых); размещение магазинов сопутствующей торговли, зданий для организации общественного питания в качестве объектов придорожного сервиса; предоставление гостиничных услуг в качестве придорожного сервиса; размещение автомобильных моек и прачечных для автомобильных принадлежностей, мастерских, предназначенных для ремонта и обслуживания автомобилей и прочих объектов придорожного сервиса	4.9.1
Связь	Размещение объектов связи, радиовещания, телевидения, включая воздушные радиорелейные, надземные и подземные кабельные линии связи, линии радиофикации, антенные поля, усилительные пункты на кабельных линиях связи, инфраструктуру спутниковой связи и телерадиовещания, за исключением объектов связи, размещение которых предусмотрено содержанием вида разрешённого использования с кодом 3.1	6.8

Примечание: текстовое наименование вида разрешённого использования земельного участка и его код (числовое обозначение) являются равнозначными и утверждены приказом Министерства экономического развития Российской Федерации от 01.09.2014 № 540 «Об утверждении классификатора видов разрешённого использования земельных участков».

2.2.3. Предельные (минимальные и (или) максимальные) размеры земельных участков и предельные параметры разрешённого строительства, реконструкции объектов капитального строительства (за исключением территории в границах исторического поселения город Краснодар):

1) минимальная площадь земельных участков – 300 кв. м, максимальная площадь – не подлежит установлению;

2) минимальный отступ зданий, сооружений, строений и сооружений вспомогательного использования от границы, отделяющей земельный участок от территории общего пользования, – 3 метра (за исключением навесов, беседок, мангалов, вольеров);

3) минимальный отступ зданий, сооружений, строений и сооружений вспомогательного использования от границ смежных земельных участков (за исключением навесов, беседок, мангалов, вольеров) – 3 метра;

минимальный отступ навесов, беседок, мангалов, вольеров от границ смежных земельных участков – 1 метр;

4) максимальное количество надземных этажей зданий – 24;

5) максимальный процент застройки земельного участка – 60 % (за исключением площади подземных парковок).

Предельные (минимальные и (или) максимальные) размеры земельных участков и предельные параметры разрешённого строительства, реконструкции объектов капитального строительства в границах исторического поселения город Краснодар не подлежат установлению.

Минимальные размеры земельных участков в целях образования земельных участков с единственным видом разрешённого использования «Коммунальное обслуживание» (код 3.1) не подлежат установлению.

Предельные параметры разрешённого строительства, реконструкции объектов капитального строительства в отношении земельных участков, единственным видом разрешённого использования которых является вид «Коммунальное обслуживание» (код 3.1), не подлежат установлению.

Минимальные размеры земельных участков в целях образования земельных участков с единственным видом разрешённого использования «Земельные участки (территории) общего пользования» (код 12.0) не подлежат установлению.

Предельные параметры разрешённого строительства, реконструкции объектов капитального строительства в отношении земельных участков, единственным видом разрешённого использования которых является вид «Земельные участки (территории) общего пользования» (код 12.0), не подлежат установлению.

2.2.4. Застройку земельных участков следует осуществлять в соответствии с предельными параметрами разрешённого строительства, установленными пунктом 2.2.3 раздела 2.2 настоящей статьи, и с учётом положений статьи 27 настоящих Правил:

Статья 27. Застройка земельных участков

1. При размещении зданий, строений и сооружений должны соблюдаться предельные параметры разрешенного строительства, установленные для соответствующей территориальной зоны статьей 32 настоящих Правил, местные нормативы градостроительного проектирования, а также установленные законодательством о пожарной безопасности и законодательством в области обеспечения санитарно-эпидемиологического благополучия населения минимальные нормативные противопожарные и санитарно-эпидемиологические разрывы между зданиями, строениями и сооружениями, в том числе и расположенными на соседних земельных участках.

1.1. Предельные значения коэффициентов плотности застройки территории составляют:

Территориальные зоны	Коэффициент плотности застройки
1	2
Жилая	
Застройка многоквартирными многоэтажными жилыми домами	1,2
То же, реконструируемая	1,6
Застройка многоквартирными жилыми домами малой и средней этажности	0,8
Застройка блокированными жилыми домами с приквартирными земельными участками	0,6
Застройка одно-двухквартирными жилыми домами с приусадебными земельными участками	0,4
Общественно-деловая	
Многофункциональная застройка	3,0
Специализированная общественная застройка	2,4
Производственная	
Промышленная	2,4
Научно-производственная	1,0
Коммунально-складская	1,8

Примечания:

- Для жилых, общественно-деловых зон коэффициенты плотности застройки приведены для территории квартала (брутто) с учётом необходимых по расчёту учреждений и предприятий обслуживания, гаражей, стоянок автомобилей, зелёных

насаждений, площадок и других объектов благоустройства. Для производственных зон указанные коэффициенты приведены для кварталов производственной застройки, включающей в себя один или несколько объектов.

- При подсчёте коэффициентов плотности застройки площадь этажей определяется по внешним размерам здания. Учитываются только надземные этажи, включая мансардные. Подземные этажи зданий и сооружений не учитываются. Подземное сооружение не учитывается, если поверхность земли (надземная территория) над ним используется под озеленение, организацию площадок, стоянок автомобилей и другие виды благоустройства.

- Границами кварталов являются красные линии.

- При реконструкции сложившихся кварталов жилых, общественно-деловых зон (включая надстройку этажей, мансард) необходимо предусматривать требуемый по расчёту объём учреждений, организаций и предприятий обслуживания для проживающего в этих кварталах населения. Допускается учитывать имеющиеся в соседних кварталах учреждения обслуживания при соблюдении нормативных радиусов их доступности (кроме дошкольных образовательных организаций и общеобразовательных организаций начального общего образования). В условиях реконструкции существующей застройки плотность застройки допускается повышать, но не более чем на 30 % при соблюдении санитарно-гигиенических и противопожарных норм.»

2. Лицо, осуществляющее строительство, обязано осуществлять строительство, реконструкцию, капитальный ремонт объекта капитального строительства в соответствии с заданием застройщика, технического заказчика, лица, ответственного за эксплуатацию здания, сооружения, или регионального оператора (в случае осуществления строительства, реконструкции, капитального ремонта на основании договора строительного подряда), проектной документацией, требованиями к строительству, реконструкции объекта капитального строительства, установленными на дату выдачи представленного для получения разрешения на строительство градостроительного плана земельного участка, разрешённым использованием земельного участка, ограничениями, установленными в соответствии с земельным и иным законодательством Российской Федерации, требованиями технических регламентов и при этом обеспечивать безопасность работ для третьих лиц и окружающей среды, выполнение требований безопасности труда, сохранности объектов культурного наследия.

Лицо, осуществляющее строительство, также обязано обеспечивать доступ на территорию, на которой осуществляются строительство, реконструкция, капитальный ремонт объекта капитального строительства, представителей застройщика, технического заказчика, лица, ответственного за эксплуатацию здания, сооружения, или регионального оператора, органов государственного строительного надзора, представлять им необходимую документацию, проводить строительный контроль, обеспечивать ведение исполнительной документации, извещать застройщика, технического заказчика, лицо, ответственное за эксплуатацию здания, сооружения, или регионального оператора, представителей органов государственного строительного надзора о сроках завершения работ, которые подлежат проверке, обеспечивать устранение выявленных недостатков и не приступать к продолжению работ до составления актов об устранении выявленных недостатков, обеспечивать контроль за качеством применяемых строительных материалов.

Отклонение параметров объекта капитального строительства от проектной документации, необходимость которого выявилась в процессе строительства, реконструкции, капитального ремонта такого объекта, допускается только на основании вновь утверждённой застройщиком, техническим заказчиком, лицом, ответственным за эксплуатацию здания, сооружения, или региональным оператором проектной документации после внесения в неё соответствующих изменений в порядке, установленном уполномоченным Правительством Российской Федерации федеральным органом исполнительной власти.

3. Допускается:

- блокировка зданий, строений и сооружений, расположенных на смежных земельных участках, по письменному согласию правообладателей смежных земельных участков и (или) объектов капитального строительства, подпись которых должна быть удостоверена нотариально;
- поднятие уровня земельного участка путем отсыпки грунта при наличии письменного согласия правообладателей смежных земельных участков, подпись которых должна быть

удостоверена нотариально.

4. Объекты по оказанию услуг и обслуживанию населения допускается размещать в отдельно стоящих, встроенных или пристроенных строениях с изолированными от жилых зданий или их частей входами с учетом следующих условий:

- обустройство входа с созданием условий для беспрепятственного доступа маломобильных граждан к месту получения услуги (обслуживания);
- оборудование площадок для стоянки автомобилей посетителей;
- соблюдение норм благоустройства, установленных соответствующими муниципальными правовыми актами.

5. На придомовой территории в границах земельных участков многоквартирных домов должны быть предусмотрены площадки (спортивные, для игр детей и отдыха взрослых, сушки белья, установки контейнеров для сбора бытовых отходов и мусора) и стоянки для хранения автомобилей в соответствии с местными нормативами градостроительного проектирования.

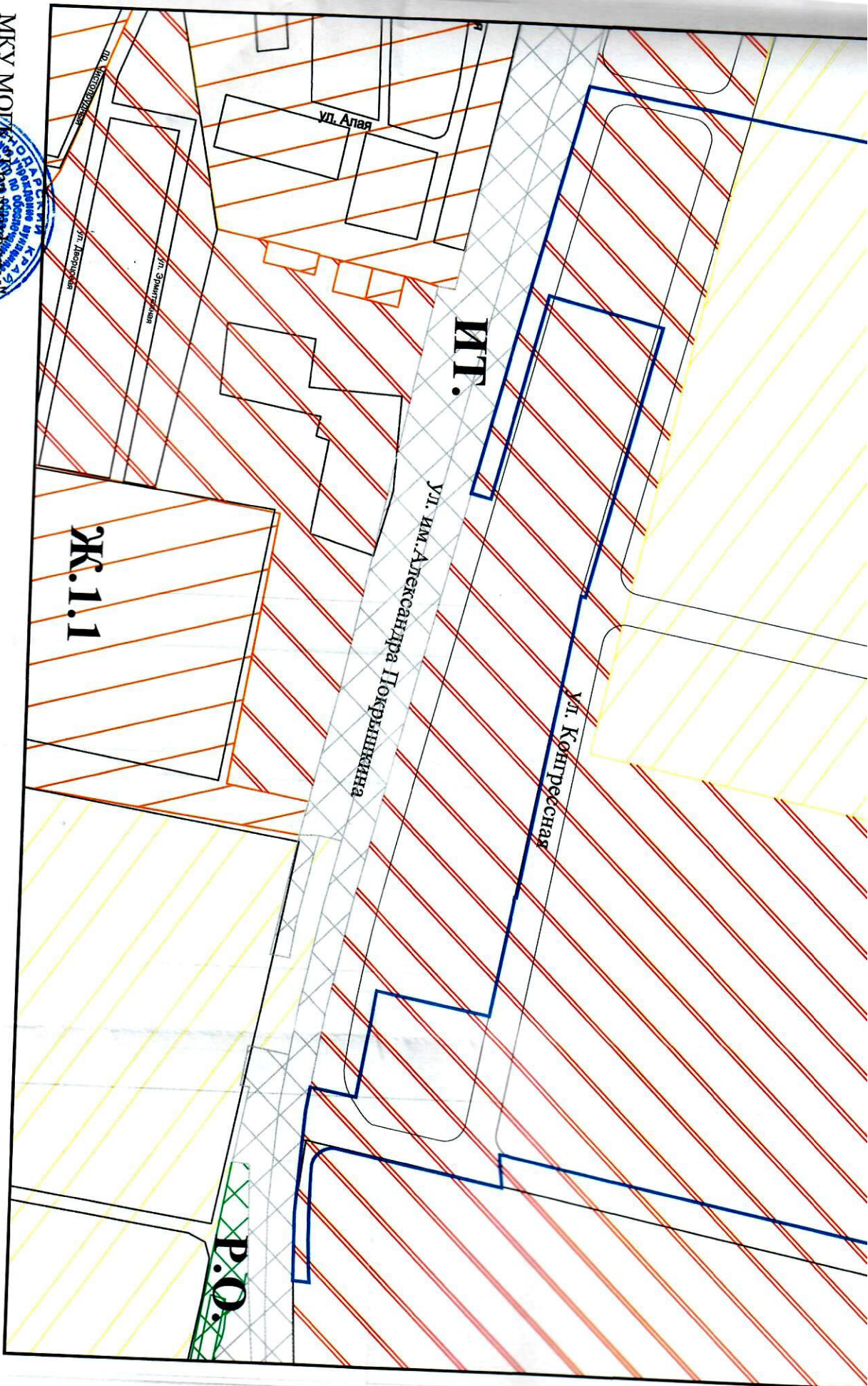
Размещение объектов на территории дворов жилых домов осуществляется в соответствии с требованиями пункта 2.10 раздела II "Гигиенические требования к участку и территории жилых зданий при их размещении" СанПиН 2.1.2.2645-10 "Санитарно-эпидемиологические требования к условиям проживания в жилых зданиях и помещениях".

6. Характер ограждения земельных участков со стороны улицы должен быть выдержан в едином стиле как минимум на протяжении одного квартала с обеих сторон улиц с максимальной допустимой высотой ограждений 2 метра.







По границе со смежным земельным участком ограждения должны быть проветриваемыми на высоту не менее 0,5 метра от уровня земли в месте ограждения.

7. На территориях общего пользования не разрешается возведение объектов капитального строительства, за исключением объектов инженерной инфраструктуры, линейных объектов, а также объектов, создаваемых в целях использования неограниченным кругом лиц (объекты благоустройства, объекты, предназначенные для обеспечения дорожного движения и т.п.).

Расстояние от объектов капитального строительства до объектов, расположенных на смежных земельных участках, следует принимать на основании действующих строительных, экологических, санитарно-эпидемиологических, противопожарных норм, местных нормативов градостроительного проектирования и настоящих Правил.



Условные обозначения:

-  расматриваемый участок
-  Ж.2. Зона застройки многоквартирными жилыми домами
-  ОД.2. Общественно-деловая зона местного значения
-  ИТ. Зона инженерной и транспортной инфраструктуры
-  Ж.1.1. Зона застройки индивидуальных жилых домов в границах города Краснодара
-  РО. Зона зеленых насаждений общего пользования.

А.А.Кравченко

А.В.Чепель

Handwritten signature



Директор

МКУ МОД

Исполнитель

IV раздел ГИСОГД - правила землепользования и застройки муниципального образования город Краснодар, внесение в них изменений

Участок расположен в охранной зоне аэропорта и аэродрома гражданской авиации до установления приаэродромной территории о необходимых согласованиях см. статью 34 решения городской Думы Краснодара от 30.01.2007 г. N 19 п. 6 "Об утверждении правил землепользования и застройки на территории МОГК" (в редакции решения городской Думы Краснодара от 16.07.2018 N 57 п. 12); Центр судебных экспертиз определен выполнять исследования о возможности строительства.

Основание: решение городской Думы Краснодара XIX заседание Думы четвертого созыва от 16.07.2018 N 57 п. 12 о внесении изменения в решение городской Думы Краснодара (об утверждении ПЗЗ) № 19 п. 6 от 30.01.2007; письмо Центра судебных экспертиз по Южному округу 2662 от 04.09.2019 (вх29/5381) о начале проведения комплексных экспертных исследований по определению возможности строительства объектов различного назначения в зонах приаэродромной территории

Сведения государственной информационной системы обеспечения градостроительной деятельности муниципального образования город Краснодар носят информационный характер, обеспечивают органы государственной власти, органы местного самоуправления, физических и юридических лиц достоверными сведениями, необходимыми для осуществления градостроительной деятельности.

А.А.Кравченко
А.В.Чепель
2980756

Охранные зоны аэропорта и аэродрома

1. Приаэродромная территория является зоной с особыми условиями использования территорий.

2. Внесение изменений в настоящие Правила землепользования и застройки на территории муниципального образования город Краснодар осуществляется с учётом ограничений использования объектов недвижимости, установленных на приаэродромной территории.

3. До установления приаэродромных территорий в порядке, предусмотренном Воздушным кодексом Российской Федерации (в редакции Федерального закона от 01.07.2017 № 135-ФЗ «О внесении изменений в отдельные законодательные акты Российской Федерации в части совершенствования порядка установления и использования приаэродромной территории и санитарно-защитной зоны» (далее – Федеральный закон), архитектурно-строительное проектирование, строительство, реконструкция объектов капитального строительства, размещение радиотехнических и иных объектов, которые могут угрожать безопасности полётов воздушных судов, оказывать негативное воздействие на здоровье человека и окружающую среду, создавать помехи в работе радиотехнического оборудования, установленного на аэродроме, объектов радиолокации и радионавигации, предназначенных для обеспечения полётов воздушных судов, в границах указанных в части 1 статьи 4 Федерального закона приаэродромных территорий или указанных в части 2 статьи 4 Федерального закона полос воздушных подходов на аэродромах, санитарно-защитных зон аэродромов должны осуществляться при условии согласования этих объектов:

1) с организацией, осуществляющей эксплуатацию аэродрома экспериментальной авиации, - для аэродрома экспериментальной авиации;

2) с организацией, уполномоченной федеральным органом исполнительной власти, в ведении которого находится аэродром государственной авиации, - для аэродрома государственной авиации;

3) с федеральным органом исполнительной власти, осуществляющим функции по оказанию государственных услуг и управлению государственным имуществом в сфере воздушного транспорта (гражданской авиации), - для аэродрома гражданской авиации.

V раздел ГИСОГД - документация по планировке территорий

Красные линии, в районе запрашиваемого земельного участка, **утверждены** постановлением администрации муниципального образования.

Основание: постановление администрации муниципального образования об утверждении проекта планировки № 5187 от 15.07.2011, постановление администрации муниципального образования об утверждении корректировки проекта планировки от 21.04.2014 № 2482;

Красная линия линейного объекта, в районе запрашиваемого земельного участка, **утверждена** постановлением администрации муниципального образования.

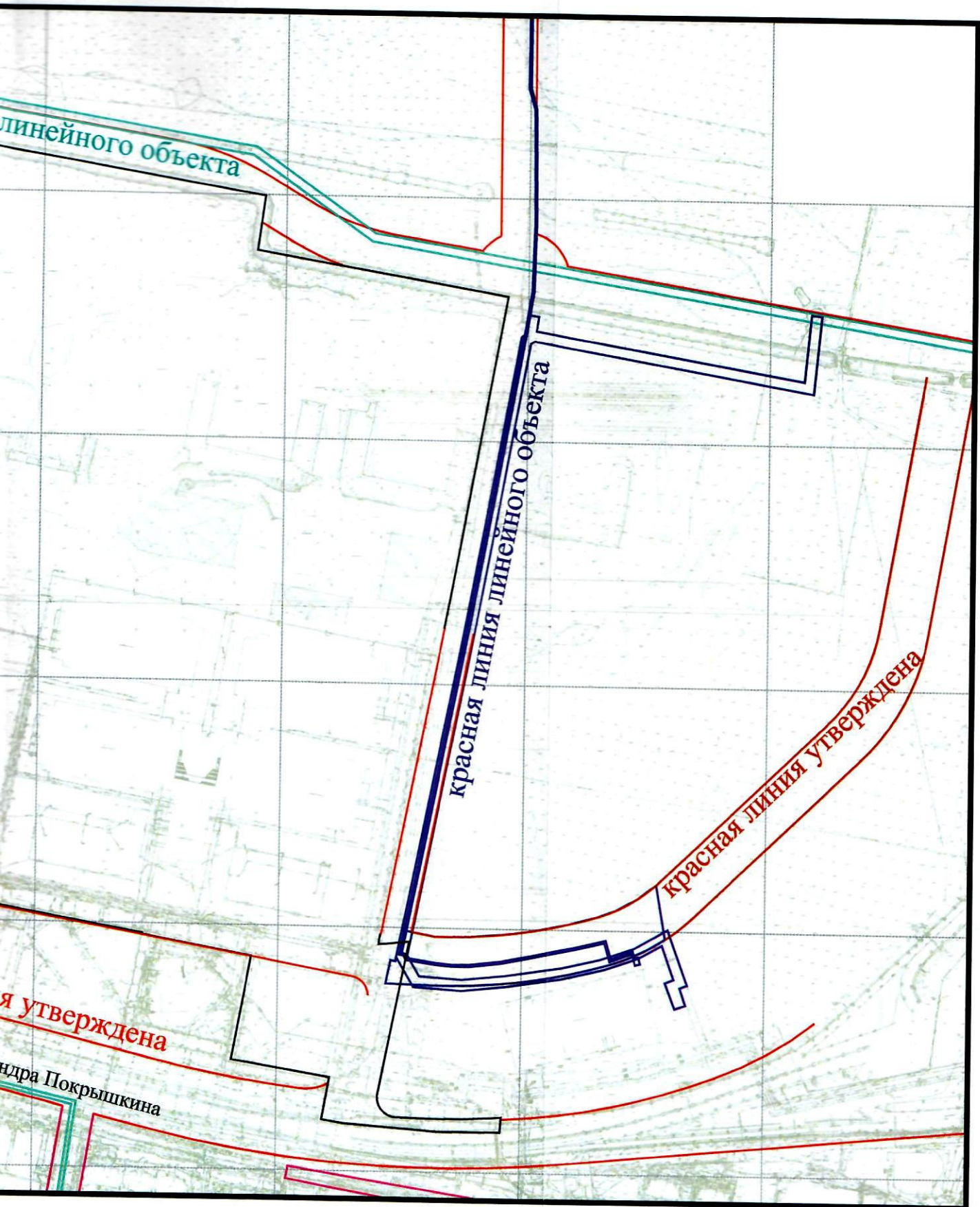
Основание: постановление администрации муниципального образования об утверждении документации по планировке территории (проекта планировки территории и проекта межевания территории) для размещения линейного объекта (подъезда автомобильной дороги, подводящих сетей электроснабжения и ливнеотвода) по объекту: "Музейно – выставочный комплекс "Россия-моя история" в районе ул. Конгрессной в Прикубанском внутригородском округе г.Краснодара от 25.07.2019 № 3282;

Красные линии, в районе запрашиваемого земельного участка, **утверждены** постановлением администрации муниципального образования.

Основание: постановление администрации муниципального образования об утверждении документации по планировке территории (проект планировки территории и проект межевания территории) в целях корректировки проекта планировки территории в границах ул. Пригородной, Звенигородской, Луганской, Народной, им. Александра Покрышкина в Прикубанском внутригородском округе г.Краснодара от 17.05.2019 № 2049.

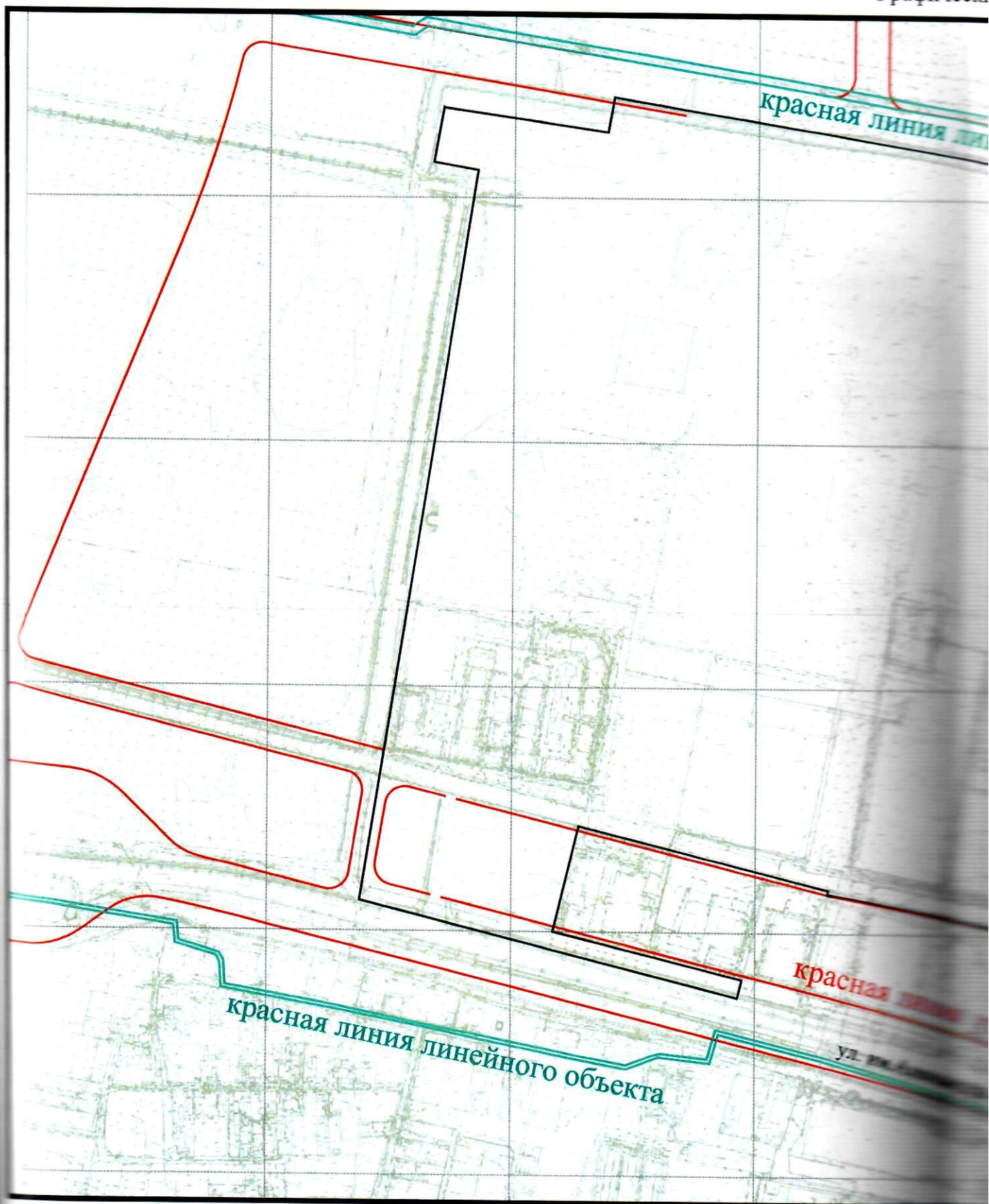
Сведения государственной информационной системы обеспечения градостроительной деятельности муниципального образования город Краснодар носят информационный характер, обеспечивают органы государственной власти, органы местного самоуправления, физических и юридических лиц достоверными сведениями, необходимыми для осуществления градостроительной деятельности.

А.А.Кравченко
А.В.Чепель
2980756



объекта

объекта



УСЛОВНЫЕ ОБОЗНАЧЕНИЯ:



Рассматриваемый участок




Красная линия утверждена



Красная линия утверждена (№2049 от 17.05.2019)



Красная линия линейного объекта



Красная линия

Исполнитель А.В.Чепель А.В.Чепель

VI раздел ГИСОГД - изученность природных и техногенных условий

Расположение объекта в зоне ограничений от передающего радиотехнического объекта (ПРТО) - ввод в эксплуатацию БС "Краснодар-Энка-МК", ввод в эксплуатацию БС 2303713. СЗЗ и ЗОЗ для строений высотой до 20,3 м отсутствует (максимальная протяженность ЗОЗ для строений высотой более 20,3 метров составляет 92,4 м), СЗЗ отсутствует. Протяженность ЗОЗ составляет 32,7 м на высоте более 19,7 м.

Основание: письма Роспотребнадзора 01-02/17595-18-15 от 06.07.2018, 01-02/1823-16-13 от 01.02.2016 протокол измерений уровней электромагнитного поля ООО КТЦ "ПРОФСТАНДАРТ" 1055 от 31.08.2018, экспертное заключение ООО КТЦ "ПРОФСТАНДАРТ" 1760-Э от 16.11.2018, протокол измерений уровней электромагнитного поля ООО КТЦ "Профстандарт" 111 от 05.02.2019, экспертное заключение ООО КТЦ "Профстандарт" 93-Э от 21.12.2019, письмо Роспотребнадзора 23-00-03/19-11612-2019 от 05.09.2019 письма Роспотребнадзора 01-02/26047-18-15 от 19.09.2018, 01-02/26079-18-15 от 19.09.2018, 23-00-02/19-37057-2018 от 27.12.2018, 01-02/1823-16-13 от 01.02.2016, 01-02/567-16-13 от 15.01.2016, 01-02/8956-16-13 от 21.04.2016 ответ на запрос не поступал

Санитарно-защитная зона и зона ограничения застройки в направлении азимутов излучения ПРТО (145557-1, 76383-11, 76383-27, 76383-1, 76383-13, 76383-19) - СЗЗ отсутствует. Протяженность ЗОЗ составляет 32,7 м на высоте более 19,7 м., Протяженность ЗОЗ для строений высотой до 22,4 м и протяженностью не более 70,2 м в направлении азимута излучения антенны 355 градусов. Строения такой высоты не входят в расчетные границы ЗОЗ., Протяженность ЗОЗ для строений высотой до 25,2 м и протяженностью не более 64,8 м в направлении азимута излучения антенны 347 градусов. Строения такой высоты не входят в расчетные границы ЗОЗ., Протяженность ЗОЗ для строений высотой до 22,4 м и протяженностью не более 83,0 м в направлении азимута излучения антенны 20 градусов. Строения такой высоты не входят в расчетные границы ЗОЗ., Протяженность ЗОЗ для строений высотой до 22,1 м и протяженностью не более 83,9 м в направлении азимута излучения антенны 17 градусов. Строения такой высоты не входят в расчетные границы ЗОЗ., Протяженность ЗОЗ для строений высотой до 23,4 м и протяженностью не более 84,9 м в направлении азимута излучения антенны 31 градусов. Строения такой высоты не входят в расчетные границы ЗОЗ..

Основание: Расчёт СЗЗ и ЗОЗ, Проект организации СЗЗ и ЗОЗ на эксплуатацию ПРТО, протокол измерений уровней электромагнитного поля ООО КТЦ "Профстандарт" 111 от 05.02.2019, экспертное заключение ООО КТЦ "Профстандарт" 93-Э от 21.12.2019, письмо Роспотребнадзора 23-00-03/19-11612-2019 от 05.09.2019, письма Роспотребнадзора 01-02/19488-15-13 от 17.08.2015, 01-02/6140-16-13 от 23.03.2016, 01-02/8646-16-13 от 19.04.2016, 01-02/10536-18-15 от 28.04.2018, 23-00-03/19-16521-2019 от 02.12.2019

Санитарно-защитная зона предприятий – Санитарно – защитная зона (100 м.) СТО, охранная зона (в составе проекта планировки территории и проекта межевания территории) для размещения линейного объекта (головного канализационного коллектора N 20, 2-я очередь) от ул. Западно-Кругликовской до ул. им. Тургенева, Санитарно-защитная зона для ООО "Русский лес" (для з/у с КН 23:43:0118001:2193) (С-50, СВ-50, В-0, ЮВ-50, Ю-50, ЮЗ-50, З-50, СЗ-50 м), Расчётная санитарно-защитная зона для ООО "Экспоград" (С-0, СВ-50, В-50, ЮВ-27, Ю-36, ЮЗ-0, З-0, С-0 м)

Основание: письмо Роспотребнадзора по установлению границ СЗЗ 01-3/18142 от 29.10.2010, постановление АМОГК "Об утверждении документации по планировке территории (в составе проекта планировки территории и проекта межевания территории) для размещения линейного объекта (головного канализационного коллектора N 20, 2-я очередь) от ул. Западно – Кругликовской 1828 от 04.05.2017, Решение заместителя главного государственного санитарного врача по Краснодарскому краю по установлению границы СЗЗ для ООО "Русский лес" 23-00-03/19-14515-2020 от 20.08.2020, Санитарно-эпидемиологическое заключение управления Роспотребнадзора по

Краснодарскому краю 23.КК.03.000.Т.001907.08.20 от 17.08.2020, постановление АМОГК 5701 от 11.08.2015 разрешение подготовки документации по планировке территории; протокол комиссии по землепользованию и застройке 17 от 23.12.2016; заключение по результатам публичных слушаний от 27.12.2016, санитарно – эпидемиологическое заключение 23.КК.03.000.Т.000701.03.20 от 25.03.2020; письма управления Роспотребнадзора по КК 23-00-03/1-5945-2020 от 08.04.2020, 23-00-03/1-14342-2020 от 18.08.2020, приложение к санитарно-эпидемиологическому заключению 23.КК.03.000.Т.001907.08.20 от 17.08.2020; письмо управления Роспотребнадзора по КК 23-00-03/1-14522-2020 от 20.08.2020

Информация о внесении сведений о вышеуказанных санитарно-защитных зонах в Единый государственный реестр недвижимости в информационной системе обеспечения градостроительной деятельности муниципального образования город Краснодар отсутствует.

Участок расположен на *приаэродромной территории аэродрома "Краснодар-Центральный" о необходимых согласованиях см. ст.34 решения городской Думы Краснодара от 30.01.2007 19 п.6 "Об утверждении правил землепользования и застройки на территории МОГК" (в редакции решения городской Думы Краснодара от 16.07.2018 57 п.12); Центр судебных экспертиз определен выполнять исследования о возможности строительства.*

Основание: решение городской Думы Краснодара XIX заседание Думы четвёртого созыва от 16.07.2018 N 57 п. 12 о внесении изменения в решение городской Думы Краснодара (об утверждении ПЗЗ) № 19 п. 6 от 30.01.2007, письмо Центра судебных экспертиз по Южному округу 2662 от 04.09.2019 (вх29/5381) о начале проведения комплексных экспертных исследований по определению возможности строительства объектов различного назначения в зонах приаэродромной территории

III пояс зоны санитарной охраны артезианских скважин и водозаборов

Основание: протокол экспертной комиссии по с/з 32 от 17.07.2007

Сведения государственной информационной системы обеспечения градостроительной деятельности муниципального образования город Краснодар носят информационный характер, обеспечивают органы государственной власти, органы местного самоуправления, физических и юридических лиц достоверными сведениями, необходимыми для осуществления градостроительной деятельности.

А.А.Кравченко
А.В.Чепель
2980756

Охранные зоны аэропорта и аэродрома

1. Приаэродромная территория является зоной с особыми условиями использования территорий.

2. Внесение изменений в настоящие Правила землепользования и застройки на территории муниципального образования город Краснодар осуществляется с учётом ограничений использования объектов недвижимости, установленных на приаэродромной территории.

3. До установления приаэродромных территорий в порядке, предусмотренном Воздушным кодексом Российской Федерации (в редакции Федерального закона от 01.07.2017 № 135-ФЗ «О внесении изменений в отдельные законодательные акты Российской Федерации в части совершенствования порядка установления и использования приаэродромной территории и санитарно-защитной зоны» (далее – Федеральный закон), архитектурно-строительное проектирование, строительство, реконструкция объектов капитального строительства, размещение радиотехнических и иных объектов, которые могут угрожать безопасности полётов воздушных судов, оказывать негативное воздействие на здоровье человека и окружающую среду, создавать помехи в работе радиотехнического оборудования, установленного на аэродроме, объектов радиолокации и радионавигации, предназначенных для обеспечения полётов воздушных судов, в границах указанных в части 1 статьи 4 Федерального закона приаэродромных территорий или указанных в части 2 статьи 4 Федерального закона полос воздушных подходов на аэродромах, санитарно-защитных зон аэродромов должны осуществляться при условии согласования этих объектов:

1) с организацией, осуществляющей эксплуатацию аэродрома экспериментальной авиации, - для аэродрома экспериментальной авиации;

2) с организацией, уполномоченной федеральным органом исполнительной власти, в ведении которого находится аэродром государственной авиации, - для аэродрома государственной авиации;

3) с федеральным органом исполнительной власти, осуществляющим функции по оказанию государственных услуг и управлению государственным имуществом в сфере воздушного транспорта (гражданской авиации), - для аэродрома гражданской авиации.

VII раздел ГИСОГД – изъятие и резервирование земельных участков для государственных или муниципальных нужд

Сведения об изъятии и резервировании для государственных или муниципальных нужд в границах запрашиваемого земельного участка отсутствуют.

Сведения государственной информационной системы обеспечения градостроительной деятельности муниципального образования город Краснодар носят информационный характер, обеспечивают органы государственной власти, органы местного самоуправления, физических и юридических лиц достоверными сведениями, необходимыми для осуществления градостроительной деятельности.

А.А.Кравченко
А.В.Чепель
2980756

VIII раздел ГИСОГД - застроенные и подлежащие застройке земельные участки

по запросу на земельный участок №39290 по дежурному плану земель

функц. использование: утверждение проекта границ водоотводного канала /с охранной зоной

заявитель: Департамент муниципальной собственности и городских земель муниципального образования г.Краснодар

площадь: графическая 185430,45 кв.м.

дополнительные документы: приказ 210-з 03.10.05, Гос. акт 176926 20.12.76, п.1515 30.06.98, Гос. акт 1756 09.07.98, письмо ДМСиГЗ N37549 от 29.08.2014 о включении в реестр муниципального имущества ДМСиГЗ по реш. Прикубанского р/суда от 21.05.13 и Советского р/суда от 29.10.12

перечень охранных зон: г1, ВЛ-0.4 кВ, 10 кВ, в

градостроительная документация, регламенты:

- 3 пояс зон сан.охраны водозаб.;

Сведения государственной информационной системы обеспечения градостроительной деятельности муниципального образования город Краснодар носят информационный характер, обеспечивают органы государственной власти, органы местного самоуправления, физических и юридических лиц достоверными сведениями, необходимыми для осуществления градостроительной деятельности.

А.А.Кравченко
А.В.Чепель
2980756

VIII раздел ГИСОГД - застроенные и подлежащие застройке земельные участки

по запросу на земельный участок №39410 по дежурному плану земель

функц. использование: утверждение проекта границ для эксплуатации водоотводного канала с охранной зоной

заявитель: Департамент муниципальной собственности и городских земель администрации муниципального образования г.Краснодар

площадь: графическая 57136,46 кв.м.

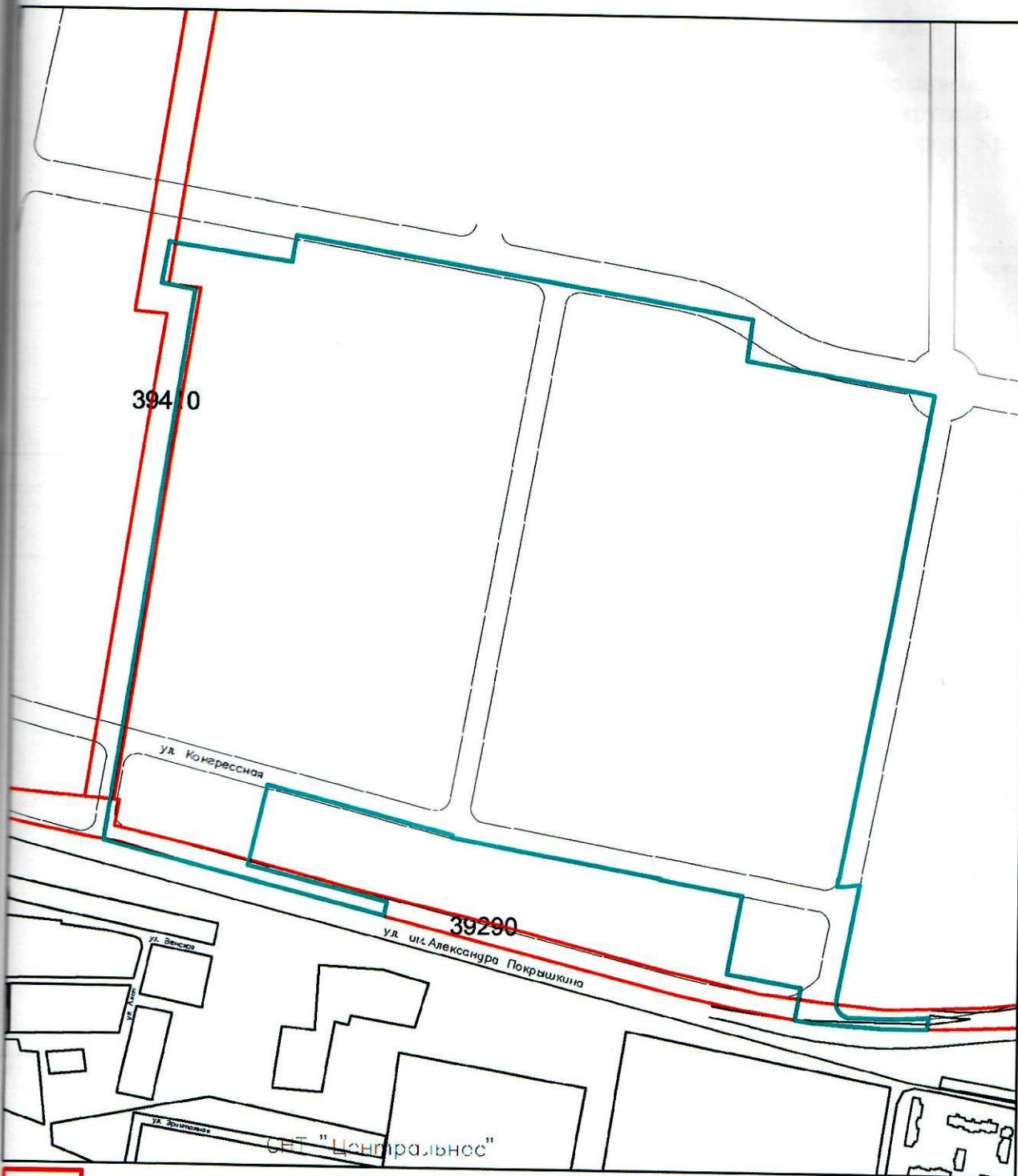
дополнительные документы: Государственный акт А-1 398315 29.01.91, приказ ДМС 210-з 03.10.05, договор о переуступке прав 24.11.05, письмо ДМСиГЗ N37549 от 29.08.2014 о включении в реестр муниципального имущества ДМСиГЗ по решению Прикубанского р/суда от 21.05.13 и Советского р/суда от 29.10.12

перечень охранных зон: в

Сведения государственной информационной системы обеспечения градостроительной деятельности муниципального образования город Краснодар носят информационный характер, обеспечивают органы государственной власти, органы местного самоуправления, физических и юридических лиц достоверными сведениями, необходимыми для осуществления градостроительной деятельности.

А.А.Кравченко
А.В.Чепель
2980756

Графический план



- границы участков
- граница формируемого земельного участка

Исполнитель *Чепель* А.В.Чепель

Х раздел ГИСОГД - «Официальный адресный реестр»

В сведениях государственной информационной системы обеспечения градостроительной деятельности муниципального образования город Краснодар Х раздела «Официальный адресный реестр» содержится информация о предполагаемом адресе на земельный участок, расположенный в Прикубанском внутригородском округе: Российская Федерация, Краснодарский край, городской округ город Краснодар, город Краснодар, ул. Конгрессная, 1Б.

Сведения государственной информационной системы обеспечения градостроительной деятельности муниципального образования город Краснодар носят информационный характер, обеспечивают органы государственной власти, органы местного самоуправления, физических и юридических лиц достоверными сведениями, необходимыми для осуществления градостроительной деятельности.

Департамент архитектуры и градостроительства администрации муниципального образования город Краснодар пронумеровано, прошито,

замещенно печатью 38 листов
Заместитель директора
департамент

М.А. Дементьева





АДМИНИСТРАЦИЯ
КРАСНОДАРСКОГО КРАЯ

УПРАВЛЕНИЕ
ГОСУДАРСТВЕННОЙ ОХРАНЫ
ОБЪЕКТОВ КУЛЬТУРНОГО
НАСЛЕДИЯ

Советская ул., д. 49, г. Краснодар, 350063
Тел. /факс (861) 268-32-23
E-mail: uorn@krasnodar.ru

Генеральному директору
ООО «Ромекс-Кубань»

Прокопенко А.В.

им. Дзержинского ул., д. 100, лит. Т,
пом. 2,
г. Краснодар, 350005

25.09.2020 № 78-19-11403/20 E-mail: info@romex.su

На № _____ от _____

О направлении информации

Уважаемый Алексей Васильевич!

Управлением государственной охраны объектов культурного наследия администрации Краснодарского края (далее - Управление) рассмотрено Ваше обращение от 26.08.2020 № 26/08 (вх. от 27.08.2020 № 78-12450/20-0) о предоставлении информации об объектах культурного наследия для подготовки проекта планировки территории и проекта межевания территории в границах улиц Пригородной, Звенигородской, Луганской, Народной, им. Александра Покрышкина в Прикубанском внутригородском округе г. Краснодара на земельных участках:

- с кадастровым номером 23:43:0118001:6710 площадью 33894 кв.м по адресу: Краснодарский край, г. Краснодар, ул. им. Александра Покрышкина;
- с кадастровым номером 23:43:0118001:7658 площадью 10369 кв.м по адресу: Краснодарский край, г. Краснодар, ул. им. Александра Покрышкина;
- с кадастровым номером 23:43:0118001:7659 площадью 2435 кв.м по адресу: Краснодарский край, г. Краснодар, ул. им. Александра Покрышкина;
- с кадастровым номером 23:43:0118001:7660 площадью 123295 кв.м по адресу: Краснодарский край, г. Краснодар, ул. им. Александра Покрышкина;
- с кадастровым номером 23:43:0118001:346 площадью 40878 кв.м по адресу: Краснодарский край, г. Краснодар, ул. им. Александра Покрышкина, д. 15;
- с кадастровым номером 23:43:0118001:2944 площадью 111278 кв.м по адресу: Краснодарский край, г. Краснодар, ул. им. Александра Покрышкина;
- с кадастровым номером 23:43:0118001:3228 площадью 18843 кв.м по адресу: Краснодарский край, г. Краснодар, ул. им. Александра Покрышкина;
- с кадастровым номером 23:43:0118001:7132 площадью 7418 кв.м по адресу: Краснодарский край, г. Краснодар, ул. им. Александра Покрышкина;

10/10

- с кадастровым номером 23:43:0118001:2946 площадью 51355 кв.м по адресу: Краснодарский край, г. Краснодар, ул. им. Александра Покрышкина;
- с кадастровым номером 23:43:0118001:2324 площадью 190799 кв.м по адресу: Краснодарский край, г. Краснодар, ул. им. Александра Покрышкина;
- с кадастровым номером 23:43:0118001:2947 площадью 13064 кв.м по адресу: Краснодарский край, г. Краснодар, ул. им. Александра Покрышкина;
- с кадастровым номером 23:43:0118001:3920 площадью 5101 кв.м по адресу: Краснодарский край, г. Краснодар, ул. Конгрессная, уч. 1/А;
- с кадастровым номером 23:43:0118001:4672 площадью 1207 кв.м по адресу: Краснодарский край, г. Краснодар, ул. им. Александра Покрышкина;
- с кадастровым номером 23:43:0118001:6544 площадью 990 кв.м по адресу: Краснодарский край, г. Краснодар, ул. им. Александра Покрышкина;
- с кадастровым номером 23:43:0118001:3223 площадью 3524 кв.м по адресу: Краснодарский край, г. Краснодар, ул. им. Александра Покрышкина;
- с кадастровым номером 23:43:0118001:3225 площадью 47257 кв.м по адресу: Краснодарский край, г. Краснодар, ул. им. Александра Покрышкина;
- с кадастровым номером 23:43:0118001:3221 площадью 10190 кв.м по адресу: Краснодарский край, г. Краснодар, ул. им. Александра Покрышкина;
- с кадастровым номером 23:43:0118001:3793 площадью 4131 кв.м по адресу: Краснодарский край, г. Краснодар, Прикубанский внутригородской округ, ул. им. Александра Покрышкина, д. б/н;
- с кадастровым номером 23:43:0118001:2945 площадью 3953 кв.м по адресу: Краснодарский край, г. Краснодар, Прикубанский внутригородской округ, ул. Конгрессная, 5;
- с кадастровым номером 23:43:0118001:2194 площадью 10497 кв.м по адресу: Краснодарский край, г. Краснодар, Прикубанский внутригородской округ, ул. им. Александра Покрышкина;
- с кадастровым номером 23:43:0118001:3227 площадью 13791 кв.м по адресу: Краснодарский край, г. Краснодар, Прикубанский внутригородской округ, ул. им. Александра Покрышкина;
- с кадастровым номером 23:43:0118001:3226 площадью 7824 кв.м по адресу: Краснодарский край, г. Краснодар, ул. им. Александра Покрышкина.

По данным единого государственного реестра объектов культурного наследия (памятников истории и культуры) народов Российской Федерации, перечня выявленных объектов культурного наследия, списка объектов, обладающих признаками объектов культурного наследия, материалам архива Управления, объекты культурного наследия (памятники истории и культуры), выявленные объекты культурного наследия, объекты, обладающие признаками объектов культурного наследия, а также зоны их охраны и защитные зоны на рассматриваемых земельных участках отсутствуют.

В соответствии с ч. 4 ст. 42 Градостроительного кодекса Российской Федерации от 29.12.2004 № 190-ФЗ (далее - Градостроительный кодекс) материалы по обоснованию проекта планировки территории должны содержать схемы границ территорий объектов культурного наследия и границ зон с

особыми условиями использования территории. Материалы по обоснованию проекта межевания территории включают в себя чертежи, на которых отображаются границы территорий объектов культурного наследия и границы зон с особыми условиями использования территорий (ч. 7 ст. 43 Градостроительного кодекса).

Согласно ч. 1 ст. 41.2 Градостроительного кодекса подготовка документации по планировке территории осуществляется в соответствии с материалами и результатами инженерных изысканий. Виды инженерных изысканий, необходимых для подготовки документации по планировке территории, порядок их выполнения, а также случаи, при которых требуется их выполнение, устанавливаются Правительством Российской Федерации (ч. 2 ст. 41.2 Градостроительного кодекса).

В соответствии с правилами выполнения инженерных изысканий, необходимых для подготовки документации по планировке территории, утвержденными Постановлением Правительства Российской Федерации от 31.03.2017 № 402 «Об утверждении Правил выполнения инженерных изысканий, необходимых для подготовки документации по планировке территории, перечня видов инженерных изысканий, необходимых для подготовки документации по планировке территории, и о внесении изменений в постановление Правительства Российской Федерации от 19 января 2006 г. № 20», инженерные изыскания проводятся в случае недостаточности сведений, необходимых для подготовки документации по планировке территории. Археологические исследования включены в состав инженерно-геологических изысканий (п. 3 перечня видов инженерных изысканий, необходимых для подготовки документации по планировке территории, утвержденных постановлением Правительства Российской Федерации от 31.03.2017 № 402).

Рассматриваемый земельный массив, в состав которого входят вышеуказанные земельные участки, хозяйственно освоен частично. На неосвоенной территории специальные изыскания (сплошные археологические разведки) на предмет выявления объектов культурного наследия в объемах, необходимых для разработки и реализации мероприятий по их сохранению, не проводились. Сведений, содержащихся в документах государственного учёта по Краснодарскому краю, для обеспечения сохранности объекта культурного наследия, включенного в реестр, выявленного объекта культурного наследия либо объекта, обладающего признаками объекта культурного наследия, в ходе проектирования и строительства на земельном участке недостаточно.

В соответствии с действующим законодательством в случае хозяйственного освоения рассматриваемых земельных участков необходимо получение заключения Управления о возможности проведения земляных, строительных, мелиоративных, хозяйственных и иных работ на территории, подлежащей хозяйственному освоению.

Для получения указанного заключения, в соответствии с пп. 6, 7 ст. 7

Закона Краснодарского края от 23.07.2015 № 3223-КЗ «Об объектах культурного наследия (памятниках истории и культуры) народов Российской Федерации, расположенных на территории Краснодарского края» и п. 54 Инструкции о порядке учета, обеспечения сохранности, содержания, использования и реставрации недвижимых памятников истории и культуры, утвержденной Приказом Минкультуры СССР от 13.05.1986 № 203, до начала проведения земляных, строительных, мелиоративных, хозяйственных и иных работ необходимо произвести выявление в зонах производства данных работ неучтенных объектов археологического наследия (археологические полевые работы - разведки), за счет средств физических лиц, юридических лиц, органов государственной власти, органов местного самоуправления, являющихся заказчиками проводимых работ.

Учитывая вышеизложенное, для подготовки проекта планировки территории и проекта межевания территории в границах улиц Пригородной, Звенигородской, Луганской, Народной, им. Александра Покрышкина в Прикубанском внутригородском округе г. Краснодара, на рассматриваемых земельных участках необходимо учесть требование действующего законодательства о проведении археологических исследований (разведок).

Исполняющий обязанности
начальника управления



Г.Г. Давыденко