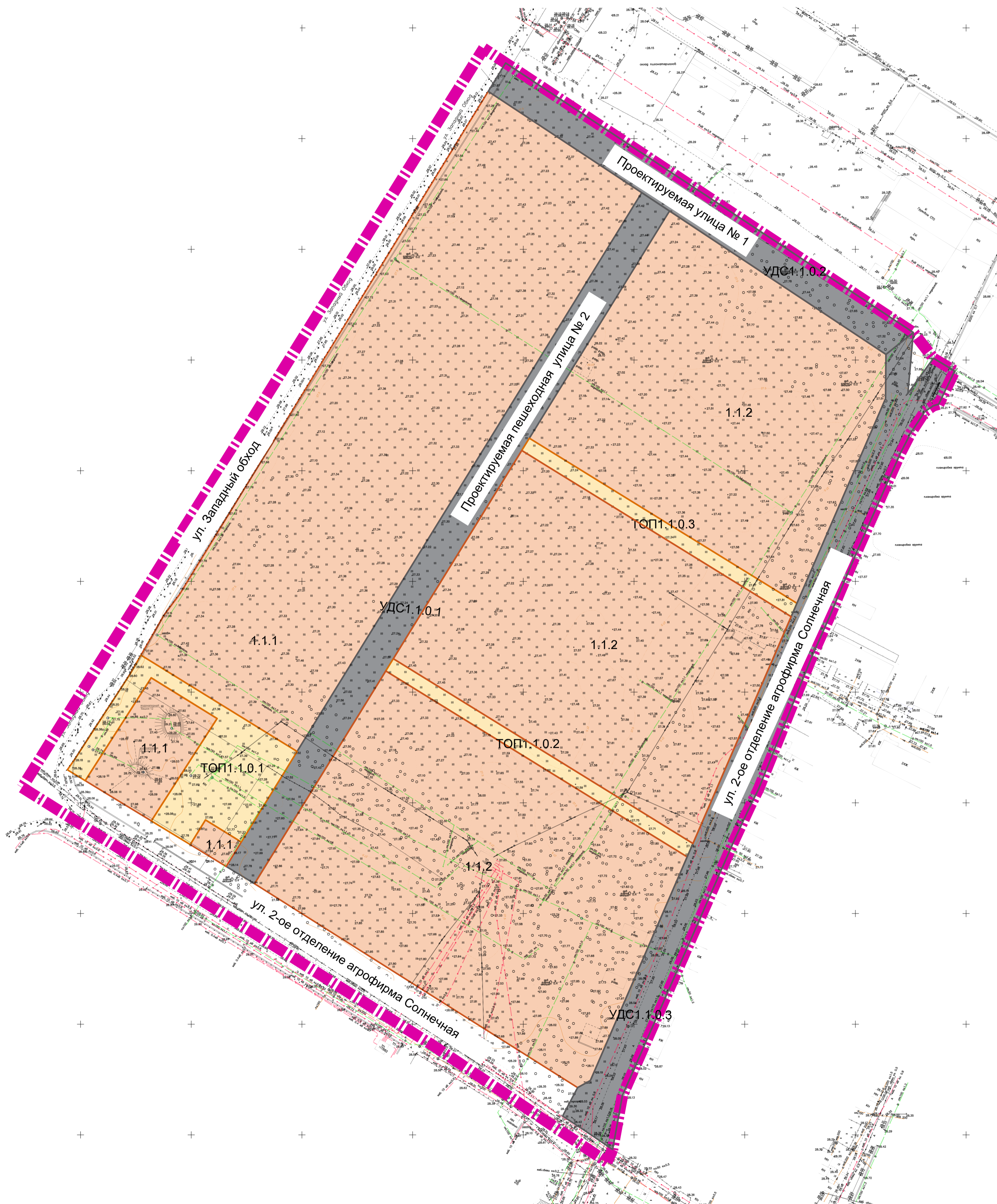



**ПРОЕКТ ПЛАНИРОВКИ ТЕРРИТОРИИ И ПРОЕКТ МЕЖЕВАНИЯ ТЕРРИТОРИИ, ПРИЛЕГАЮЩЕЙ К ЗАПАДНОМУ ОБХОДУ  
В ПРИКУБАНСКОМ ВНУТРИГОРОДСКОМ ОКРУГЕ ГОРОДА КРАСНОДАРА**




Схема планировочной структуры проектируемой территории  
М 1:1000



**УСЛОВНЫЕ ОБОЗНАЧЕНИЯ**

 Границы территории, в отношении которой осуществляется подготовка документации по планировке территории

**Элементы планировочной структуры**

-  Границы планируемых элементов планировочной структуры - Квартал
-  Границы планируемых элементов планировочной структуры - Территория общего пользования (озеленение общего пользования)
-  Границы планируемых элементов планировочной структуры - Улично-дорожная сеть

**Условные номера ЭПС**

- 1.1.1 Квартала
- ТОП1.1.0.1 Территории общего пользования
- УДС1.1.0.1 Улично-дорожная сеть

**Примечание.**  
Кварталы формируются многоконтурными.

Изм. № подл.	Полн. и дата	Взам. инв. №

<b>07-21-КК-4304/21</b>			
Проект планировки территории и проект межевания территории, прилегающей к Западному обходу в Прикубанском внутригородском округе города Краснодара			
Материалы по обоснованию		Стадия	Лист
		ППТ	15
		Лист	15
Рук. проекта	В.В. Романова		
Архитектор	М.М. Тугужекова		
Архитектор	И.Д. Антипова		
Схема планировочной структуры проектируемой территории М 1:1000		ООО "НИИ ПГ" Санкт-Петербург	