

**Россия**  
**Муниципальное бюджетное учреждение**  
**«Институт Горкадастрпроект»**  
**муниципального образования город Краснодар**  
350000, г. Краснодар, ул. Красная 89/3  
ИНН 2310200324 КПП 230801001  
ОГРН 1172375034842

**Документация по планировке территории для размеще-  
ния линейного объекта (водоотводных каналов  
и ливневой канализации) в Карасунском внутриго-  
родском округе города Краснодара**

**1083-МЗ/2020-ДПТ/ЛО**

**ПРОЕКТ МЕЖЕВАНИЯ ТЕРРИТОРИИ**

Основная часть  
Материалы по обоснованию

**Том 3**  
(лист 8-9)

Краснодар 2018

Россия  
Муниципальное бюджетное учреждение  
«Институт Горкадастрпроект»  
муниципального образования город Краснодар  
350000, г. Краснодар, ул. Красная 89/3  
ИНН 2310200324 КПП 230801001  
ОГРН 1172375034842

Заказчик: МКУ «Единая служба заказчика»

**Документация по планировке территории для размещения линейного объекта (водоотводных каналов и ливневой канализации) в Карасунском внутригородском округе города Краснодара**

**1083-МЗ/2020-ДПТ/ЛО**

**ПРОЕКТ МЕЖЕВАНИЯ ТЕРРИТОРИИ**

Основная часть  
Материалы по обоснованию

**Том 3**  
(лист 8-9)

Директор

В.В.Решетняк


ГИП

Д.Е.Сечь

Краснодар 2018



Обозначение	Наименование	Примечание
1083-МЗ/2020-ДПТ/ЛО - С	Содержание	
1083-МЗ/2020-ДПТ/ЛО - ПЗ	<p>Проект межевания территории</p> <p><b>Пояснительная записка:</b></p> <ol style="list-style-type: none"> <li>1. Положение о проекте межевания территории</li> <li>2. Проектное решение</li> <li>3. Образование земельных участков               <ol style="list-style-type: none"> <li>3.1 Перечень и сведения о площади образуемых земельных участков, в том числе возможные способы их образования</li> <li>3.2 Перечень и сведения о площади образуемых земельных участков, которые будут отнесены к территориям общего пользования или имуществу общего пользования, в том числе в отношении которых предполагаются резервирование и (или) изъятие для государственных или муниципальных нужд.</li> <li>3.3 Вид разрешенного использования образуемых земельных участков</li> </ol> </li> <li>4. Целевое назначение лесов, вид (виды) разрешенного использования лесного участка, количественные и качественные характеристики лесного участка, сведения о нахождении лесного участка в границах особо защитных участков лесов</li> <li>5. Сведения о границах территории, в отношении которой утвержден проект межевания, содержащие перечень координат характерных точек этих границ в системе координат, используемой для ведения Единого государственного реестра недвижимости</li> <li>6. Ограничения использования территории</li> </ol>	

<b>1083-МЗ/2020-ДПТ/ЛО - С</b>					
Изм.	Кол.уч.	Лист	Недок	Подпись	Дата
ГИП		Сечь			02.20
Вед. спец.		Котенева			02.20
Н.Контроль		Сечь			02.20
Содержание тома					
		Стадия	Лист	Листов	
		ПМТ	1	1	
МБУ «Институт Горкадастрпроект»					

7. Сведения о границах зон действия публичных сервитутов
8. Сведения об объектах федерального, регионального, местного значения
9. Наличие объектов культурного наследия (памятников истории и культуры)

**Приложение № 1**

Перечень образуемых земельных участков из земель, государственная собственность на которые не разграничена, на территории МО г.Краснодар

**Приложение № 2**

Перечень сервитутов на земельные участки, учтенные в ЕГРН

**Приложение № 3**

Сведения об образуемом земельном участке, путем раздела земельного участка, находящегося в муниципальной собственности

**Приложение № 4**

Ведомость координат поворотных точек образуемых земельных участков и установленных сервитутов

**ИСХОДНЫЕ ДОКУМЕНТЫ:**

- Постановление администрации муниципального образования город Краснодар от 01.07.2015 №4907 «О разрешении подготовки документации по планировке территории для размещения линейного объекта (водоотводных каналов и ливневой канализации) в Карасунском внутригородском округе города Краснодара».
- Сведения информационной системы обеспечения градостроительной деятельности (ИСОГД) МО город Краснодар № 29/7536-1 от 08.08.2018г;
- Письмо управления государственной охраны объектов культурного наследия Краснодарского края № 78-19-84/20 от


09.01.2020г;

- сведения государственного кадастра  
недвижимости, выданные филиалом  
ФГБУ «Федеральная кадастровая палата  
Росреестра» по Краснодарскому краю.

**Графические материалы:**


1083-МЗ/2020-ДПТ/ЛО –  
лист 8

Чертеж межевания территории. М 1:2000

1083-МЗ/2020-ДПТ/ЛО –  
лист 9

Чертеж обоснования проекта межевания  
М 1:2000


Но-мер тома	Обозначение	Наименование	Приме-чание
1	1083-МЗ/2020-ДПТ/ЛО (лист 1)	Проект планировки территории Основная часть Положение о размещении линейных объек- тов Графическая часть	
2	1083-МЗ/2020-ДПТ/ЛО (листы 2-7)	Проект планировки территории Материалы по обоснованию Пояснительная записка Графическая часть	
3	1083-МЗ/2020-ДПТ/ЛО (листы 8-9)	Проект межевания территории Пояснительная записка Графическая часть	

						<b>1083-МЗ/2020-ДПТ/ЛО- СГ</b>		
Изм.	Кол.уч.	Лист	Недок	Подпись	Дата			
						Стадия	Лист	Листов
ГИП/ГАП		Сечь,Д.Е.			02.20	ПМТ	1	1
						МБУ «Институт Горкадастрпроект»		
						Состав градостроительной документации		

## 1. Положение о проекте межевания территории.

Основные положения о межевании территории изложены в ст. 43 Градостроительного Кодекса Российской Федерации и Нормативах градостроительного проектирования Краснодарского края.

Подготовка проекта межевания территории осуществляется применительно к территории, расположенной в границах одного или нескольких смежных элементов планировочной структуры, границах определенной правилами землепользования и застройки территориальной зоны и (или) границах установленной схемой территориального планирования муниципального района, генеральным планом поселения, городского округа функциональной зоны.

Подготовка проекта межевания территории осуществляется для:




- определения местоположения границ образуемых и изменяемых земельных участков;

- установления, изменения, отмены красных линий для застроенных территорий, в границах которых не планируется размещение новых объектов капитального строительства, а также для установления, изменения, отмены красных линий в связи с образованием и (или) изменением земельного участка, расположенного в границах территории, применительно к которой не предусматривается осуществление деятельности по комплексному и устойчивому развитию территории, при условии, что такие установление, изменение, отмена влекут за собой исключительно изменение границ территории общего пользования.

Разработка проектной документации выполнена на основании следующих нормативно - правовых документов:

- градостроительный кодекс РФ от 29.12.2004г. №190-ФЗ

- земельный кодекс РФ от 25.10.2001г. №136-ФЗ;

Изм.	Кол.уч	Лист	№ док	Подпись	Дата	МЗ-1083/2020-ПЗ			
ГИП		Сечь Д.Е.			02.20	Пояснительная записка Основная часть	Стадия	Лист	Листов
							ПМТ	1	9
Вед. спец.		Котенева			02.20		МБУ «Институт Горкадастр-проект»		
Н.Контроль		Сечь Д.Е.			02.20				



- федеральный закон о государственной регистрации недвижимости от 13.07.2015 №218-ФЗ;
- федеральный закон о кадастровой деятельности от 24.07.2007 221-ФЗ;
- приказ Минэкономразвития от 01.09.2014 № 540 "Об утверждении классификатора видов разрешенного использования земельных участков";
- постановление Госстроя РФ от 29.10.2002 №150 "Об утверждении инструкции о порядке разработки, согласования, экспертизы и утверждения градостроительной документации;
- правила землепользования и застройки на территории муниципального образования город Краснодар, утвержденные решением городской Думы Краснодара от 30.01.2007 № 19 п.6;
- СП 42.13330.2016 "Градостроительство. Планировка и застройка городских и сельских поселений. Актуализированная редакция СНиП 2.07.01-89\*.

Исходные данные:

- постановление администрации муниципального образования город Краснодар от 01.07.2015 №4907 «О разрешении подготовки документации по планировке территории для размещения линейного объекта (водоотводных каналов и ливневой канализации) в Карасунском внутригородском округе города Краснодара»;
- сведения информационной системы обеспечения градостроительной деятельности (ИСОГД) МО город Краснодар № 29/7536-1 от 08.08.2018г;
- письмо управления государственной охраны объектов культурного наследия Краснодарского края № 78-19-84/20 от 09.01.2020г.
- сведения государственного кадастра недвижимости, выданные филиалом ФГБУ «Федеральная кадастровая палата Росреестра» по Краснодарскому краю.

Проект межевания территории разработан в соответствии с требованиями действующих нормативных актов и законов РФ, состоит из основной части, которая подлежит утверждению, и материалов по обоснованию этого проекта.

										Лист
										2

## 2. Проектное решение

Основанием для разработки проекта межевания территории является постановление администрации муниципального образования город Краснодар от 01.07.2015 №4907 «О разрешении подготовки документации по планировке территории для размещения линейного объекта (водоотводных каналов и ливневой канализации) в Карасунском внутригородском округе города Краснодара».

Проектом межевания территории предусматривается:

1. Образование земельных участков из земель, государственная собственность на которые не разграничена, на территории МО г. Краснодар.
2. Установление сервитутов на земельные участки, учтенные в ЕГРН.
3. Образование земельных участков, путем раздела земельного участка, находящегося в муниципальной собственности.

Категория земель – земли населенных пунктов.

Проектируемая территория расположена в границе кадастровых кварталов 23:43:0000000, 23:43:0416079, 23:43:0416080, 23:43:0416052, 23:43:0416013, 23:43:0416011, 23:43:0416039, 23:43:0416033, 23:43:0416032, 23:43:0416031, 23:43:0416028, 23:43:0416020, 23:43:0416023, 23:43:0416054, 23:43:0416055, в зоне застройки индивидуальными жилыми домами в границах города Краснодара – Ж.1.1, в общественно-деловой зоне местного значения – ОД.2.

### 3. Образование земельных участков

#### 3.1 Перечень и сведения о площади образуемых земельных участков, в том числе возможные способы их образования.

Проектом межевания территории предусматривается:

1. образование земельных участков из земель, государственная собственность на которые не разграничена, на территории МО город Краснодар – приложение 1;
2. установление сервитутов на земельные участки, учтенные в ЕГРН – приложение 2;
3. образование земельных участков, путем раздела земельного участка, находящегося в муниципальной собственности – приложение 3.

Ведомость координат поворотных точек образуемых земельных участков и частей земельных участков, на который будет устанавливаться сервитут, представлены в Приложении 4 проекта межевания территории.

Перечень и сведения о площади образуемых земельных участков смотреть приложение 1, 2, 3.

В соответствии с Законом Краснодарского края от 10.03.2004 №670-КЗ "Об установлении границ муниципального образования город Краснодар и наделенный его статусом городского округа" формируемые земельные участки расположены на землях населенных пунктов.

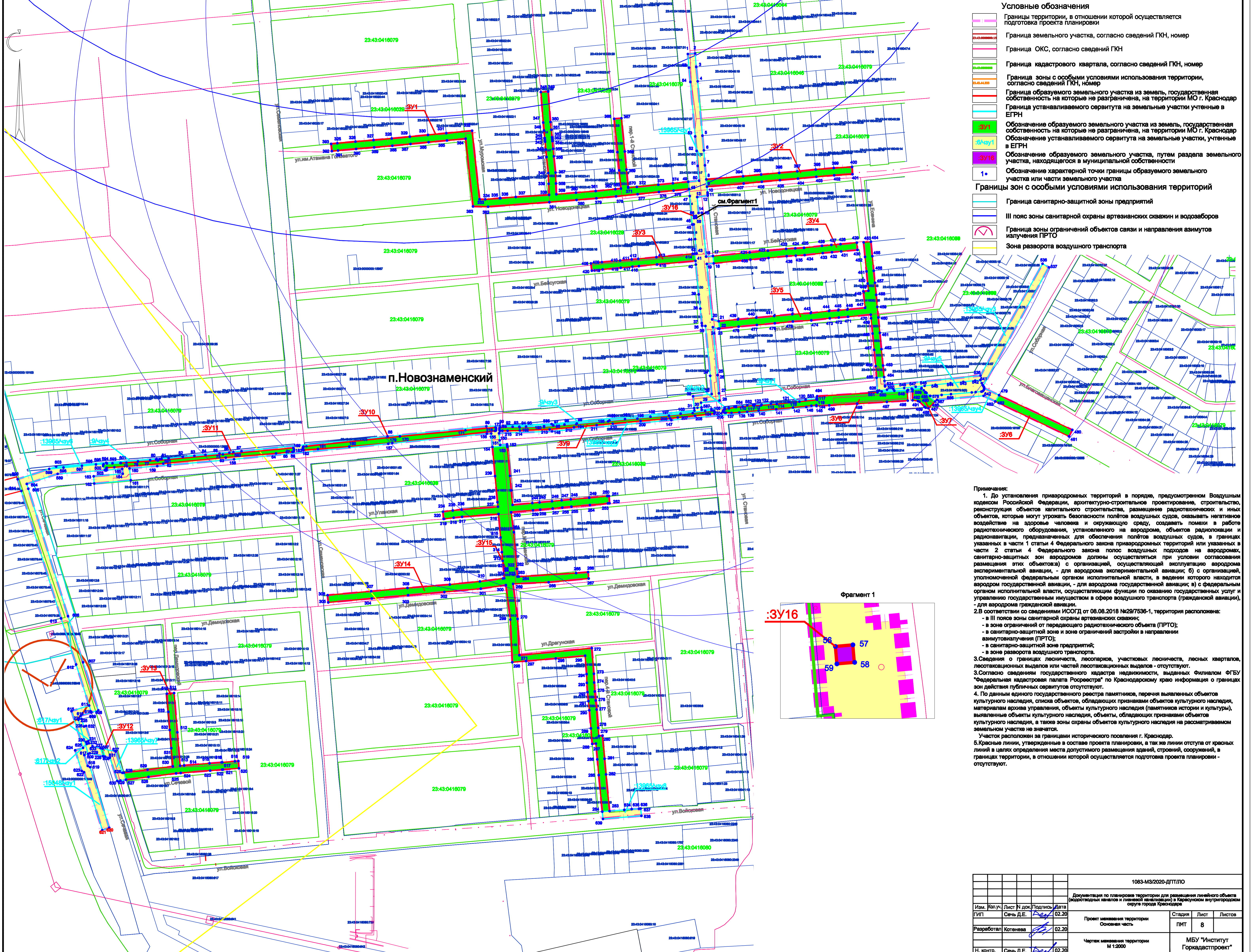
Для определения координат точек земной поверхности и для установления границ земельных участков на местности использовался картометрический метод. Подготовка проекта межевания территории осуществляется в соответствии с системой координат, используемой для ведения государственного кадастра недвижимости (МСК-23).







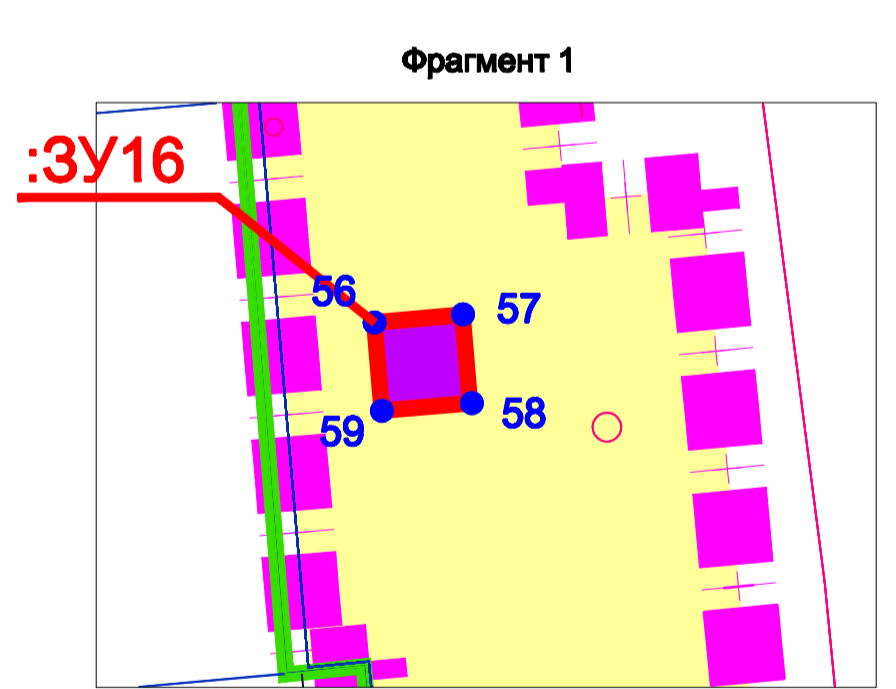


- Условные обозначения**
- Границы территории, в отношении которой осуществляется подготовка проекта планировки
  - Граница земельного участка, согласно сведений ГКН, номер 23:43:0416079
  - Граница ОКС, согласно сведений ГКН
  - Граница кадастрового квартала, согласно сведений ГКН, номер 23:43:0416079
  - Граница зоны с особыми условиями использования территории, согласно сведений ГКН, номер 23:43:0416079
  - Граница образуемого земельного участка из земель государственной собственности на которые не разграничена, на территории МО г. Краснодар
  - Граница устанавливаемого сервитута на земельные участки учтенные в ЕГРН
  - Обозначение образуемого земельного участка из земель государственной собственности на которые не разграничена, на территории МО г. Краснодар
  - Обозначение устанавливаемого сервитута на земельные участки, учтенные в ЕГРН
  - Обозначение образуемого земельного участка, путем раздела земельного участка, находящегося в муниципальной собственности
  - Обозначение характерной точки границы образуемого земельного участка или части земельного участка
  - Границы зон с особыми условиями использования территорий
  - Граница санитарно-защитной зоны предприятий
  - III пояс зоны санитарной охраны артезианских скважин и водозаборов
  - Граница зоны ограничений объектов связи и направления азимутов излучения ПРТО
  - Зона разворота воздушного транспорта

**Примечания:**

- До установления приаэродромных территорий в порядке, предусмотренном Воздушным кодексом Российской Федерации, архитектурно-строительное проектирование, строительство, реконструкция объектов капитального строительства, размещение радиотехнических и иных объектов, которые могут угрожать безопасности полетов воздушных судов, оказывать негативное воздействие на здоровье человека и окружающую среду, создавать помехи в работе радиотехнического оборудования, установленного на аэродроме, объектов радиолокации и радионавигации, предназначенных для обеспечения полетов воздушных судов, в границах указанных в части 1 статьи 4 Федерального закона приаэродромных территорий или указанных в части 2 статьи 4 Федерального закона полос воздушных подходов на аэродроме, санитарно-защитных зон аэродромов должны осуществляться при условии согласования размещения этих объектов(з) с организацией, осуществляющей эксплуатацию аэродрома экспериментальной авиации, - для аэродрома экспериментальной авиации; б) с организацией, уполномоченной федеральным органом исполнительной власти, в ведении которого находится аэродром государственной авиации, - для аэродрома государственной авиации; в) с федеральным органом исполнительной власти, осуществляющим функции по оказанию государственных услуг и управлению государственным имуществом в сфере воздушного транспорта (гражданской авиации), - для аэродрома гражданской авиации.
- В соответствии со сведениями ИСОГД от 08.08.2018 №29/7536-1, территория расположена:
  - в III поясе зоны санитарной охраны артезианских скважин;
  - в зоне ограничений от передающего радиотехнического объекта (ПРТО);
  - в санитарно-защитной зоне и зоне ограничений застройки в направлении азимутозлучения (ПРТО);
  - в санитарно-защитной зоне предприятий;
  - в зоне разворота воздушного транспорта.
- Сведения о границах лесничества, лесопарков, участков лесничества, лесных кварталов, лесотаксационных выделов или частей лесотаксационных выделов - отсутствуют.
- Согласно сведениям государственного кадастра недвижимости, выданных Филиалом ФГБУ "Федеральная кадастровая палата Росреестра" по Краснодарскому краю информация о границах зон действия публичных сервитутов отсутствуют.
- По данным единого государственного реестра памятников, перечня выявленных объектов культурного наследия, списка объектов, обладающих признаками объектов культурного наследия, материалов архива управления, объекты культурного наследия (памятников истории и культуры), выявленные объекты культурного наследия, объекты, обладающих признаками объектов культурного наследия, в тае зоны охраны объектов культурного наследия на рассматриваемом земельном участке не значатся.
- Участок расположен за границами исторического поселения г. Краснодар.
- Красные линии, утвержденные в составе проекта планировки, а так же линии отступа от красных линий в целях определения места допустимого размещения зданий, строений, сооружений, в границах территории, в отношении которой осуществляется подготовка проекта планировки - отсутствуют.



		1083-М3/2020-ДПТ/ЛО	
		Документация по планировке территории для размещения линейного объекта (водоточный канал и ливневой коллектор) в Карасуномском внутригородском округе города Краснодара	
Изм. / Кол.ч. / Лист	№ док. / Подпись / Дата	Проект межевания территории / Основная часть	Стадия / Лист / Листов
ГИП / Сечь Д.Е.	02.20		ПМТ / 8
Разработал / Котенева	02.20	Чертеж межевания территории / М 1:2000	МБУ "Институт Горкадастрпроект"
Н. контр. / Сечь Д.Е.	02.20		





**Перечень образуемых земельных участков из земель, государственная собственность на которые не разграничена, на территории МО г. Краснодар**

Номер кадастрового квартала	Местоположение исходного участка	Номер образуемого участка	Площадь образуемого ЗУ, кв.м	Разрешенное использование в соответствии с ПЗЗ	Категория земель образуемого ЗУ
23:43:0416020 23:43:0416022 23:43:0416023 23:43:0416024 23:43:0416028	Краснодарский край, г. Краснодар, Карасунский внутригородской округ	:ЗУ1	8162.57	коммунальное обслуживание	земли населённых пунктов
23:43:0416048 23:43:0416051	Краснодарский край, г. Краснодар, Карасунский внутригородской округ	:ЗУ2	2006.25	коммунальное обслуживание	земли населённых пунктов
23:43:0416028 23:43:0416029	Краснодарский край, г. Краснодар, Карасунский внутригородской округ	:ЗУ3	1431.17	коммунальное обслуживание	земли населённых пунктов
23:43:0416051 23:43:0416052	Краснодарский край, г. Краснодар, Карасунский внутригородской округ	:ЗУ4	1982.10	коммунальное обслуживание	земли населённых пунктов
23:43:0416052 23:43:0416053	Краснодарский край, г. Краснодар, Карасунский внутригородской округ	:ЗУ5	4113.91	коммунальное обслуживание	земли населённых пунктов
23:43:0416062 23:43:0000000	Краснодарский край, г. Краснодар, Карасунский внутригородской округ	:ЗУ6	1116.40	коммунальное обслуживание	земли населённых пунктов
23:43:0416066 23:43:0416055	Краснодарский край, г. Краснодар, Карасунский внутригородской округ	:ЗУ7	470.07	коммунальное обслуживание	земли населённых пунктов
23:43:0416053 23:43:0416066	Краснодарский край, г. Краснодар, Карасунский внутригородской округ	:ЗУ8	2594.26	коммунальное обслуживание	земли населённых пунктов
23:43:0416030 23:43:0416032 23:43:0416031	Краснодарский край, г. Краснодар, Карасунский внутригородской округ	:ЗУ9	1116.01	коммунальное обслуживание	земли населённых пунктов
23:43:0416027 23:43:0416031	Краснодарский край, г. Краснодар, Карасунский внутригородской округ	:ЗУ10	1689.66	коммунальное обслуживание	земли населённых пунктов

23:43:0416030 23:43:0416032 23:43:0416031	Краснодарский край, г. Краснодар, Карасунский внутригородской округ	:3У11	1116.01	коммунальное обслуживание	земли населённых пунктов
23:43:0416013 23:43:0416080	Краснодарский край, г. Краснодар, Карасунский внутригородской округ	:3У12	28.62	коммунальное обслуживание	земли населённых пунктов
23:43:0416013 23:43:0416015	Краснодарский край, г. Краснодар, Карасунский внутригородской округ	:3У13	2568.27	коммунальное обслуживание	земли населённых пунктов
23:43:0416032 23:43:0416034 23:43:0416033 23:43:0416031 23:43:0416039 23:43:0416040	Краснодарский край, г. Краснодар, Карасунский внутригородской округ	:3У14	13268.49	коммунальное обслуживание	земли населённых пунктов
23:43:0416033	Краснодарский край, г. Краснодар, Карасунский внутригородской округ	:3У15	9.00	коммунальное обслуживание	земли населённых пунктов

## Перечень установленных сервитутов на земельные участки, учтенные в ЕГРН

Номер земельного участка	Площадь изменяемого ЗУ, кв.м	Вид права	Правообладатель	Местоположение	Категория земель	Разрешенное использование	Номер образуемого участка/ части земельного участка	Площадь устанавливаемого сервитута, кв.м
23:43:0000000:13965	234227 +/-169кв. м	собственность  постоянное (бессрочное) пользование	Муниципальное образование город Краснодар	установлено относительно ориентира, расположенного в границах участка. Почтовый адрес ориентира: Краснодарский край, г. Краснодар, п. Знаменский, по ул. Богатырской, от ул. Сечевой до ул. Андреевской; по ул. Сечевой от ул. Богатырской до ул. Войсковой; по ул. Войсковой, от ул. Сечевой до ул. Атаманской (Восточный обход); по ул. Соборной, от ул. Сечевой до ул. Богатырской, 5; по пр. Соборному, от ул. Соборной до ул. Андреевской; по ул. Семёновской, от ул.Богатырской до ул. Войсковой; по ул. Становой, от ул. Богатырской до ул. Войсковой; по ул. Андреевской, от ул. Богатырской до ул. Благовещенской; по ул. Благовещенской, от ул. Андреевской до ул. Атаманской; по ул. Атаманской, от ул. Благовещенской до ул. Войсковой	Земли населенных пунктов	Для эксплуатации автомобильных дорог	:13965/чзу1	6267.65
23:43:0000000:13965	234227 +/-169кв. м	собственность  постоянное (бессрочное) пользование	Муниципальное образование город Краснодар	установлено относительно ориентира, расположенного в границах участка. Почтовый адрес ориентира: Краснодарский край, г. Краснодар, п. Знаменский, по ул. Богатырской, от ул. Сечевой до ул. Андреевской; по ул. Сечевой от ул. Богатырской до ул. Войсковой; по ул. Войсковой, от ул. Сечевой до ул. Атаманской (Восточный обход); по ул. Соборной, от ул. Сечевой до ул. Богатырской, 5; по пр. Соборному, от ул. Соборной до ул. Андреевской; по ул. Семёновской, от ул.Богатырской до ул. Войсковой; по ул. Становой, от ул. Богатырской до ул. Войсковой; по ул. Андреевской, от ул. Богатырской до ул. Благовещенской; по ул. Благовещенской, от ул. Андреевской до ул. Атаманской; по ул. Атаманской, от ул. Благовещенской до ул. Войсковой	Земли населенных пунктов	Для эксплуатации автомобильных дорог	:13965/чзу2	4690.10

23:43:0000000:13965	234227 +/- 169кв. м	собствен- ность  постоянное (бессроч- ное) поль- зование	Муниципальное образование город Краснодар	установлено относительно ориентира, распо- ложенного в границах участка. Почтовый адрес ориентира: Краснодарский край, г. Краснодар, п. Знаменский, по ул. Бога- тырской, от ул. Сечевой до ул. Андреевской; по ул. Сечевой от ул. Богатырской до ул. Войско- вой; по ул. Войсковой, от ул. Сечевой до ул. Атаманской (Восточный обход); по ул. Собор- ной, от ул. Сечевой до ул. Богатырской, 5; по пр. Соборному, от ул. Соборной до ул. Анд- реевской; по ул. Семёновской, от ул.Богатырской до ул. Войсковой; по ул. Стано- вой, от ул. Богатырской до ул. Войсковой; по ул. Андреевской, от ул. Богатырской до ул. Благо- вещенской; по ул. Благовещенской, от ул. Анд- реевской до ул. Атаманской; по ул. Атаманской, от ул. Благовещенской до ул. Войсковой	Земли насе- ленных пунктов	Для эксплуатации автомобильных дорог	:13965/чзу3	2801.09
23:43:0000000:13965	234227 +/- 169кв. м	собствен- ность  постоянное (бессроч- ное) поль- зование	Муниципальное образование город Краснодар	установлено относительно ориентира, распо- ложенного в границах участка. Почтовый адрес ориентира: Краснодарский край, г. Краснодар, п. Знаменский, по ул. Бога- тырской, от ул. Сечевой до ул. Андреевской; по ул. Сечевой от ул. Богатырской до ул. Войско- вой; по ул. Войсковой, от ул. Сечевой до ул. Атаманской (Восточный обход); по ул. Собор- ной, от ул. Сечевой до ул. Богатырской, 5; по пр. Соборному, от ул. Соборной до ул. Анд- реевской; по ул. Семёновской, от ул.Богатырской до ул. Войсковой; по ул. Стано- вой, от ул. Богатырской до ул. Войсковой; по ул. Андреевской, от ул. Богатырской до ул. Благо- вещенской; по ул. Благовещенской, от ул. Анд- реевской до ул. Атаманской; по ул. Атаманской, от ул. Благовещенской до ул. Войсковой	Земли насе- ленных пунктов	Для эксплуатации автомобильных дорог	:13965/чзу4	733.87
23:43:0000000:13965	234227 +/- 169кв. м	собствен- ность  постоянное (бессроч- ное) поль- зование	Муниципальное образование город Краснодар	установлено относительно ориентира, распо- ложенного в границах участка. Почтовый адрес ориентира: Краснодарский край, г. Краснодар, п. Знаменский, по ул. Бога- тырской, от ул. Сечевой до ул. Андреевской; по ул. Сечевой от ул. Богатырской до ул. Войско- вой; по ул. Войсковой, от ул. Сечевой до ул. Атаманской (Восточный обход); по ул. Собор- ной, от ул. Сечевой до ул. Богатырской, 5; по пр. Соборному, от ул. Соборной до ул. Анд- реевской; по ул. Семёновской, от ул.Богатырской до ул. Войсковой; по ул. Стано- вой, от ул. Богатырской до ул. Войсковой; по ул. Андреевской, от ул. Богатырской до ул. Благо- вещенской; по ул. Благовещенской, от ул. Анд- реевской до ул. Атаманской; по ул. Атаманской, от ул. Благовещенской до ул. Войсковой	Земли насе- ленных пунктов	Для эксплуатации автомобильных дорог	:13965/чзу5	4345.08

23:43:0000000:13965	234227 +/- 169кв. м	собствен- ность  постоянное (бессроч- ное) поль- зование	Муниципальное образование город Краснодар	установлено относительно ориентира, распо- ложенного в границах участка. Почтовый адрес ориентира: Краснодарский край, г. Краснодар, п. Знаменский, по ул. Бога- тырской, от ул. Сечевой до ул. Андреевской; по ул. Сечевой от ул. Богатырской до ул. Войско- вой; по ул. Войсковой, от ул. Сечевой до ул. Атаманской (Восточный обход); по ул. Собор- ной, от ул. Сечевой до ул. Богатырской, 5; по пр. Соборному, от ул. Соборной до ул. Анд- реевской; по ул. Семёновской, от ул.Богатырской до ул. Войсковой; по ул. Стано- вой, от ул. Богатырской до ул. Войсковой; по ул. Андреевской, от ул. Богатырской до ул. Благо- вещенской; по ул. Благовещенской, от ул. Анд- реевской до ул. Атаманской; по ул. Атаманской, от ул. Благовещенской до ул. Войсковой	Земли насе- ленных пунктов	Для эксплуатации автомобильных дорог	:13965/чзу6	517.55
23:43:0000000:13965	234227 +/- 169кв. м	собствен- ность  постоянное (бессроч- ное) поль- зование	Муниципальное образование город Краснодар	установлено относительно ориентира, распо- ложенного в границах участка. Почтовый адрес ориентира: Краснодарский край, г. Краснодар, п. Знаменский, по ул. Бога- тырской, от ул. Сечевой до ул. Андреевской; по ул. Сечевой от ул. Богатырской до ул. Войско- вой; по ул. Войсковой, от ул. Сечевой до ул. Атаманской (Восточный обход); по ул. Собор- ной, от ул. Сечевой до ул. Богатырской, 5; по пр. Соборному, от ул. Соборной до ул. Анд- реевской; по ул. Семёновской, от ул.Богатырской до ул. Войсковой; по ул. Стано- вой, от ул. Богатырской до ул. Войсковой; по ул. Андреевской, от ул.Богатырской до ул. Благо- вещенской; по ул. Благовещенской, от ул. Анд- реевской до ул. Атаманской; по ул. Атаманской, от ул. Благовещенской до ул. Войсковой	Земли насе- ленных пунктов	Для эксплуатации автомобильных дорог	:13965/чзу7	530.58
23:43:0416080:617	19380 +/- 48.72кв. м	собствен- ность  аренда	Муниципальное образование город Краснодар  Гараж- но-строительный кооператив №61 -А	установлено относительно ориентира, распо- ложенного в границах участка. Почтовый адрес ориентира: край Краснодар- ский, г. Краснодар, Карасунский внутригород- ской округ, в районе станции "Пашковской"	Земли насе- ленных пунктов	Для завершения строительства и эксплуатации га- ражей боксового типа	:617/чзу1	478.7
23:43:0416080:617	19380 +/- 48.72кв. м	собствен- ность  аренда	Муниципальное образование город Краснодар  Гараж- но-строительный кооператив №61 -А	установлено относительно ориентира, распо- ложенного в границах участка. Почтовый адрес ориентира: край Краснодар- ский, г. Краснодар, Карасунский внутригород- ской округ, в районе станции "Пашковской"	Земли насе- ленных пунктов	Для завершения строительства и эксплуатации га- ражей боксового типа	:617/чзу2	9.00

23:43:0416079:9	4767 +/- 24кв. м	собствен- ность  постоянное (бессроч- ное) поль- зование	Муниципальное образование город Краснодар  МКУ «Автомобильные дороги»	Краснодарский край, г Краснодар, р-н Карасунский внутригородской округ, ул Соборная, уч 1/А	Земли населённых пунктов	Для эксплуатации автомобильных дорог	:9/чзу1	71.82
23:43:0416079:9	4767 +/- 24кв. м	собствен- ность  постоянное (бессроч- ное) поль- зование	Муниципальное образование город Краснодар  МКУ «Автомобильные дороги»	Краснодарский край, г Краснодар, р-н Карасунский внутригородской округ, ул Соборная, уч 1/А	Земли населённых пунктов	Для эксплуатации автомобильных дорог	:9/чзу2	8.12
23:43:0416079:9	4767 +/- 24кв. м	собствен- ность  постоянное (бессроч- ное) поль- зование	Муниципальное образование город Краснодар  МКУ «Автомобильные дороги»	Краснодарский край, г Краснодар, р-н Карасунский внутригородской округ, ул Соборная, уч 1/А	Земли населённых пунктов	Для эксплуатации автомобильных дорог	:9/чзу3	714.29
23:43:0416079:9	4767 +/- 24кв. м	собствен- ность  постоянное (бессроч- ное) поль- зование	Муниципальное образование город Краснодар  МКУ «Автомобильные дороги»	Краснодарский край, г Краснодар, р-н Карасунский внутригородской округ, ул Соборная, уч 1/А	Земли населённых пунктов	Для эксплуатации автомобильных дорог	:9/чзу4	274.41
23:43:0000000:15048	20000 +/- 49кв. м	частная	Общество с ограниченной ответственностью "Ключ"	Краснодарский край, г. Краснодар, Карасунский внутригородской округ, ул. Сечевая, 9/В	Земли населённых пунктов	Благоустройство территории	:15048/чзу1	1709.89
23:43:0416079:9	4767 +/- 24кв. м	собствен- ность  постоянное (бессроч- ное) поль- зование	Муниципальное образование город Краснодар  МКУ «Автомобильные дороги»	Краснодарский край, г Краснодар, р-н Карасунский внутригородской округ, ул Соборная, уч 1/А	Земли населённых пунктов	Для эксплуатации автомобильных дорог	:9/чзу5	1348.94

## Сведения об образуемом земельном участке, путем раздела земельного участка, находящегося в муниципальной собственности

Кадастровый номер земельного участка	Правообладатель	Местоположение	Номер образуемого участка	Площадь образуемого ЗУ, кв.м	Разрешенное использование в соответствии с классификатором	Категория земель образуемого ЗУ
23:43:0000000:13965	Муниципальное образование город Краснодар	установлено относительно ориентира, расположенного в границах участка. Почтовый адрес ориентира: Краснодарский край, г. Краснодар, п. Знаменский, по ул. Богатырской, от ул. Сечевой до ул. Андреевской; по ул. Сечевой от ул. Богатырской до ул. Войсковой; по ул. Войсковой, от ул. Сечевой до ул. Атаманской (Восточный обход); по ул. Соборной, от ул. Сечевой до ул. Богатырской, 5; по пр. Соборному, от ул. Соборной до ул. Андреевской; по ул. Семёновской, от ул. Богатырской до ул. Войсковой; по ул. Становой, от ул. Богатырской до ул. Войсковой; по ул. Андреевской, от ул. Богатырской до ул. Благовещенской; по ул. Благовещенской, от ул. Андреевской до ул. Атаманской; по ул. Атаманской, от ул. Благовещенской до ул. Войсковой	:ЗУ16	9.00	коммунальное обслуживание	земли населённых пунктов



Ведомость координат поворотных точек образуемых земельных участков  
и установленных сервитутов

<b>Условный номер части многоконтурного земельного участка 23:43:0000000:13965/чзу1</b>		
<b>Площадь контура земельного участка :13965/чзу1 - 6267.65 кв.м.</b>		
<b>№ точек</b>	<b>Координаты</b>	
	<b>X</b>	<b>Y</b>
1	480893.19	1389462.53
2	480894.12	1389472.49
3	480875.6	1389474.23
4	480855.9	1389476.44
5	480781.34	1389483.94
6	480761.31	1389486.17
7	480740.8	1389487.86
8	480721.48	1389489.97
9	480711.54	1389491.06
10	480703.45	1389491.94
11	480701.56	1389492.11
12	480699.38	1389492.35
13	480697.07	1389477.8
14	480675.2	1389480
15	480675.65	1389484.6
16	480615.53	1389491.12
17	480616.4	1389500.48
18	480606.47	1389501.7
19	480605.56	1389492.2
20	480529.44	1389500.45
21	480527.13	1389509.49
22	480517.12	1389510.65
23	480516.94	1389509
24	480518.82	1389501.6

25	480453.26	1389508.71
26	480453.06	1389508.73
27	480428.24	1389511.01
28	480418.37	1389511.92
29	480415.09	1389486.57
30	480408.58	1389487.27
31	480407.56	1389477.32
32	480423.75	1389475.59
33	480427.05	1389501.08
34	480452.06	1389498.78
35	480520.33	1389491.38
36	480520.67	1389486.64
37	480524.22	1389486.23
38	480544.13	1389484.1
39	480563.64	1389481.61
40	480604.41	1389477.16
41	480609.45	1389476.62
42	480619.4	1389475.58
43	480619.66	1389478.04
44	480639.37	1389475.68
45	480659.57	1389473.55
46	480659.35	1389471.51
47	480698.35	1389467.62
48	480707.98	1389466.44
49	480717.91	1389465.22
50	480719.61	1389480.11
51	480739.85	1389477.9
52	480760.35	1389476.21
53	480780.29	1389473.99
54	480854.84	1389466.49
55	480874.57	1389464.28
-	-	-
56	480671.05	1389473.59

57	480671.34	1389476.57
58	480668.36	1389476.87
59	480668.06	1389473.88
<b>Условный номер части многоконтурного земельного участка 23:43:0000000:13965/чзу2</b>		
<b>Площадь контура части земельного участка :13965/чзу2 - 4690.10 кв.м.</b>		
№ точек	Координаты	
	X	Y
60	480315.52	1388672.51
61	480316.36	1388682.91
62	480322.35	1388749.83
63	480331.58	1388835.49
64	480338.2	1388904.45
65	480340.61	1388926.74
66	480340.8	1388928.2
67	480341.1	1388928.7
68	480341.92	1388929
69	480343.2	1388929.1
70	480344.15	1388928.97
71	480345.35	1388928.47
72	480345.97	1388927.88
73	480335.87	1388831.54
74	480326.27	1388742.38
75	480322.84	1388699.31
76	480324.75	1388715.17
77	480326.75	1388731.85
78	480327.72	1388739.9
79	480328.28	1388744.86
80	480328.58	1388747.61
81	480329.62	1388757.15
82	480331.74	1388776.53
83	480333.48	1388792.46
84	480335.08	1388807.63
85	480337.09	1388826.87

86	480338.49	1388840.39
87	480340.58	1388856.99
88	480363.35	1389057.1
89	480378.86	1389192.52
90	480379.97	1389215.5
91	480378.72	1389215.67
92	480378.74	1389219.05
93	480378.84	1389228.6
94	480378.92	1389237.68
95	480379.22	1389246.96
96	480380.04	1389271.66
97	480381.27	1389284.43
98	480382.73	1389299.67
99	480384.38	1389316.61
100	480389.06	1389361.33
101	480391.26	1389382.64
102	480394.89	1389417.44
103	480399.56	1389458.81
104	480403.75	1389492.34
105	480404.85	1389501.07
106	480406.61	1389500.92
107	480408.63	1389519.15
108	480407.24	1389519.3
109	480408.61	1389524.72
110	480410.51	1389534.6
111	480412.18	1389550.15
112	480413.14	1389558.23
113	480413.42	1389569.66
114	480414.66	1389582.57
115	480417.41	1389607.15
116	480421.78	1389644.95
117	480422.36	1389644.92
118	480422.45	1389645.91

119	480420.89	1389646
120	480418.12	1389621.61
121	480414.42	1389590.54
122	480412.36	1389569.07
123	480412.13	1389558.29
124	480410.43	1389543.86
125	480409.51	1389534.75
126	480407.64	1389524.93
127	480406.22	1389519.36
128	480405.99	1389518.66
129	480405.45	1389517.95
130	480404.69	1389517.28
131	480404.13	1389516.99
132	480403.57	1389517.05
133	480402.74	1389517.46
134	480402.11	1389518.2
135	480401.63	1389519.58
136	480401.65	1389520.91
137	480401.67	1389528.63
138	480402.34	1389539.35
139	480403.44	1389550.11
140	480405.17	1389565.77
141	480407.44	1389589.94
142	480409.99	1389612.95
143	480412.83	1389638.09
144	480413.77	1389644.91
145	480412.42	1389645.06
146	480410.89	1389631.08
147	480390.62	1389446.13
148	480373.17	1389282.74
149	480369.69	1389210.02
150	480359.87	1389211.04
151	480353.61	1389211.74

152	480354.65	1389221.27
153	480352.47	1389221.5
154	480350.72	1389201.2
155	480369.18	1389199.28
156	480368.89	1389193.33
157	480353.42	1389058.23
158	480329.37	1388846.94
159	480318.7	1388741.65
160	480315.24	1388703.65
161	480298.69	1388705.68
162	480293.63	1388655.5
163	480303.59	1388654.62
164	480307.61	1388694.51
165	480314.34	1388693.68
166	480312.39	1388672.33
167	480314.8	1388672
168	480315.31	1388672.14
-	-	-
169	480348.43	1388946.06
170	480363.66	1389074.09
171	480373.15	1389163.89
172	480377.47	1389205.02
173	480376.91	1389205.75
174	480375.94	1389206.05
175	480374.18	1389206
176	480373.36	1389205.8
177	480372.92	1389205.27
178	480372.77	1389204.24
179	480354.5	1389063.7
180	480348.76	1389004.84
181	480344.96	1388961.86
182	480343.26	1388942.22
183	480343.29	1388941.9

184	480343.59	1388941.59
185	480344.19	1388941.28
186	480345.31	1388941.04
187	480346.45	1388941.07
188	480347.23	1388941.22
189	480347.72	1388941.57
190	480347.94	1388942.05
-	-	-
191	480377.67	1389211.72
192	480377.93	1389238.27
193	480379.04	1389271.73
194	480383.29	1389315.84
195	480387.85	1389359.45
196	480392	1389399.6
197	480396.57	1389442.83
198	480400.63	1389475.46
199	480404.22	1389504.17
200	480403.63	1389504.96
201	480402.76	1389505.53
202	480401.98	1389505.68
203	480400.96	1389505.55
204	480400.59	1389505.19
205	480400.2	1389504.9
206	480397.09	1389478.66
207	480394.35	1389454.96
208	480393.1	1389444.42
209	480388.93	1389404.07
210	480384.85	1389365.79
211	480382.57	1389343.77
212	480379.3	1389312.72
213	480375.94	1389279.36
214	480373.84	1389238.48
215	480373.26	1389221.76

216	480373.12	1389214.62
217	480373.04	1389211.37
218	480373.2	1389210.99
219	480373.46	1389210.74
220	480374.45	1389210.39
221	480376.39	1389210.38
222	480377.32	1389210.77
223	480377.59	1389211.12

**Условный номер части многоконтурного земельного участка  
23:43:0416080:617/чзу1**

**Площадь контура части земельного участка :617/чзу1 - 478.7 кв.м.**

№ точек	Координаты	
	X	Y
224	479969.24	1388637.87
225	479970.38	1388642.29
226	479960.15	1388645.66
632	479961.09	1388648.51
633	479933.01	1388657.76
227	479930.74	1388668.66
228	479919.78	1388672.27
229	479923.54	1388654.21
509	479922.74	1388651.8
-	-	-
230	479939.16	1388648.89
231	479940.1	1388651.74
232	479937.25	1388652.68
233	479936.31	1388649.83

**Условный номер земельного участка ЗУ14**

**Площадь контура земельного участка ЗУ14 - 13268.49 кв.м.**

№ точек	Координаты	
	X	Y
234	480261.08	1389134.43
235	480262.9	1389147.89



236	480264.35	1389159.93
237	480268.82	1389209.88
238	480275	1389209.07
239	480310.79	1389205.35
154	480350.72	1389201.2
153	480352.47	1389221.5
240	480351.13	1389221.64
241	480311.39	1389225.74
242	480291.52	1389227.79
243	480271.65	1389229.84
244	480274.47	1389256.9
245	480275.52	1389266.83
246	480277.3	1389283.93
247	480278.74	1389297.09
248	480280.11	1389309.6
249	480282.63	1389334.91
250	480285.24	1389359.6
251	480285.45	1389361.96
252	480275.49	1389362.84
253	480275.29	1389360.57
254	480272.68	1389335.93
255	480270.16	1389310.64
256	480268.8	1389298.18
257	480267.36	1389284.99
258	480265.57	1389267.87
259	480264.52	1389257.94
260	480261.4	1389228.01
261	480234.09	1389232.01
262	480183.97	1389236.72
263	480173.22	1389237.85
264	480173.34	1389239.6
265	480179.11	1389318.16
266	480180.72	1389334.55

267	480171.89	1389335.49
268	480166.07	1389280.67
269	480163.26	1389231.86
270	480115.26	1389238.74
271	480065.38	1389241.67
272	480076.51	1389341.02
273	480041.39	1389344.32
274	480029.28	1389344.8
275	480017	1389345.78
276	480004.78	1389347.21
277	479992.29	1389348.67
278	479967.29	1389351.11
279	479956.12	1389352.2
280	479956.69	1389357.23
281	479924.95	1389360.45
282	479903.48	1389362.64
283	479853.21	1389368.17
284	479852.3	1389358.21
285	479902.43	1389352.7
286	479923.93	1389350.5
287	479945.62	1389348.3
288	479945.04	1389343.24
289	479966.32	1389341.16
290	479991.22	1389338.73
291	480003.62	1389337.28
292	480016.02	1389335.83
293	480028.69	1389334.82
294	480040.72	1389334.34
295	480065.95	1389331.97
296	480061.66	1389291.72
297	480057.61	1389251.01
298	480055.67	1389232.16
299	480114.26	1389228.78

300	480161.5	1389222.01
301	480156.07	1389187.69
302	480150.95	1389137.81
303	480145.85	1389088.07
304	480140.74	1389038.32
305	480134.61	1388978.63
306	480144.53	1388977.62
307	480150.69	1389037.3
308	480155.8	1389087.05
309	480161.3	1389145.1
310	480165.99	1389186.4
311	480170.5	1389217.77
312	480170.76	1389219.77
313	480194.62	1389217.31
314	480206.56	1389216.08
315	480226.66	1389214.01
316	480258.86	1389210.7
317	480254.38	1389160.82
318	480252.98	1389149.16
319	480251.2	1389135.99
320	480251.15	1389135.39
-	-	-
321	480184.1	1389220.93
322	480184.4	1389223.92
323	480181.41	1389224.21
324	480181.12	1389221.22
<b>Условный номер земельного участка ЗУ1</b>		
<b>Площадь контура земельного участка ЗУ1 - 8162.57 кв.м.</b>		
№ точек	Координаты	
	X	Y
325	480764.71	1388983.23
326	480767.22	1389008.07

327	480769.65	1389032.77
328	480772.19	1389057.65
329	480774.93	1389082.5
330	480777.66	1389107.35
331	480780.38	1389132.48
332	480784.21	1389167.84
333	480690.29	1389179.26
334	480690.24	1389187.08
335	480692.05	1389207.02
336	480692.11	1389207.88
337	480694.07	1389228.79
338	480697.51	1389274.61
339	480712.76	1389273.81
340	480727.37	1389273.09
341	480749.42	1389270.44
342	480759.74	1389269.35
343	480770.36	1389268.24
344	480772.92	1389267.95
345	480775.49	1389267.66
346	480785.76	1389266.51
347	480796.61	1389265.29
348	480838.48	1389261.56
349	480839.25	1389271.53
350	480797.5	1389275.25
351	480786.88	1389276.45
352	480776.61	1389277.6
353	480774.03	1389277.89
354	480771.44	1389278.18
355	480760.79	1389279.3
356	480750.54	1389280.38
357	480728.21	1389283.06
358	480713.26	1389283.8
359	480698.45	1389284.52

360	480700.99	1389311.41
361	480703.57	1389338.48
362	480706.53	1389365.38
363	480707.43	1389373.09
364	480732.42	1389370.39
365	480757.34	1389367.72
366	480803	1389362.57
367	480803.97	1389372.52
368	480758.35	1389377.67
369	480733.49	1389380.34
370	480709.72	1389382.9
371	480708.59	1389383.03
372	480709.97	1389394.86
373	480713.37	1389424.29
374	480715.52	1389444.22
49	480717.91	1389465.22
48	480707.98	1389466.44
375	480705.57	1389445.32
376	480703.42	1389425.26
377	480700.03	1389396.01
378	480696.59	1389366.46
379	480693.62	1389339.5
380	480691.03	1389312.35
381	480687.51	1389275.04
382	480680.23	1389191.13
383	480680.34	1389170.4
384	480773.2	1389159.1
385	480770.44	1389133.56
386	480767.72	1389108.43
387	480764.99	1389083.59
388	480762.24	1389058.71
389	480759.7	1389033.77
390	480757.27	1389009.06

391	480754.77	1388984.3
392	480753.79	1388975.79
393	480763.73	1388974.65

**Условный номер земельного участка ЗУ2**

**Площадь контура земельного участка ЗУ2 - 2006.25 кв.м.**

№ точек	Координаты	
	Х	Y
8	480721.48	1389489.97
394	480726.36	1389540.28
395	480729.12	1389565.15
396	480731.66	1389589.99
397	480734.08	1389614.64
398	480736.92	1389639.86
399	480739.26	1389664.68
400	480741.06	1389689.79
401	480731.09	1389690.5
402	480729.28	1389665.4
403	480726.97	1389640.89
404	480724.13	1389615.69
405	480721.71	1389590.99
406	480719.18	1389566.21
407	480716.41	1389541.31
9	480711.54	1389491.06

**Условный номер земельного участка ЗУ3**

**Площадь контура земельного участка ЗУ3 - 1431.17 кв.м.**

№ точек	Координаты	
	Х	Y
408	480604.22	1389333.14
409	480606.1	1389348.19
410	480608.71	1389373.09
411	480610.37	1389389.04
412	480611.3	1389397.99

413	480613.9	1389422.86
414	480619.09	1389472.59
42	480619.4	1389475.58
41	480609.45	1389476.62
415	480603.95	1389423.9
416	480601.35	1389399.03
417	480600.43	1389390.15
418	480598.76	1389374.13
419	480596.16	1389349.33
420	480594.31	1389334.48

**Условный номер земельного участка ЗУ4**

**Площадь контура земельного участка ЗУ4 - 1982.10 кв.м.**

№ точек	Координаты	
	X	Y
17	480616.4	1389500.48
421	480622.08	1389550.82
422	480624.68	1389575.67
423	480627.53	1389600.69
424	480628.42	1389613.32
425	480629.25	1389625.28
426	480632.34	1389649.86
427	480633.71	1389662.66
428	480634.94	1389675.27
429	480637.24	1389697.64
430	480627.29	1389698.67
431	480624.99	1389676.27
432	480623.76	1389663.68
433	480622.41	1389651.02
434	480619.29	1389626.25
435	480618.44	1389614.02
436	480617.57	1389601.61
437	480614.74	1389576.76
438	480612.14	1389551.9

18	480606.47	1389501.7
<b>Условный номер земельного участка ЗУ5</b>		
<b>Площадь контура земельного участка ЗУ5 - 4113.91 кв.м.</b>		
<b>№ точек</b>	<b>Координаты</b>	
	<b>Х</b>	<b>Y</b>
21	480527.13	1389509.49
439	480529.96	1389535.77
440	480532.61	1389560.9
441	480535.22	1389585.39
442	480537.99	1389610.28
443	480539.86	1389635.52
444	480543.03	1389660.67
445	480544.2	1389673.24
446	480545.37	1389685.73
447	480548.01	1389710.1
448	480570.66	1389707.34
449	480571.44	1389714.32
450	480581.49	1389713.19
451	480598	1389711.34
452	480617.88	1389709.15
453	480637.76	1389706.95
454	480638.86	1389716.89
455	480618.98	1389719.09
456	480599.1	1389721.28
457	480582.6	1389723.13
458	480566.05	1389724.99
459	480549.51	1389726.85
460	480534.93	1389728.42
461	480513.94	1389730.72
462	480491.56	1389733.17
463	480469.21	1389735.61
464	480453.29	1389737.36
465	480452.26	1389727



466	480468.25	1389725.65
467	480490.47	1389723.23
468	480512.85	1389720.78
469	480533.85	1389718.48
470	480538.8	1389717.94
471	480535.42	1389686.73
472	480534.24	1389674.17
473	480533.09	1389661.76
474	480529.91	1389636.52
475	480528.03	1389611.2
476	480525.28	1389586.47
477	480522.66	1389561.95
478	480520.02	1389536.84
22	480517.12	1389510.65

**Условный номер земельного участка ЗУ6**

**Площадь контура земельного участка ЗУ6 - 1116.40 кв.м.**

№ точек	Координаты	
	X	Y
479	480430.55	1389895.31
480	480384.14	1389996.49
481	480375.16	1389992.08
482	480421.83	1389890.33

**Условный номер земельного участка ЗУ7**

**Площадь контура земельного участка ЗУ7 470.07 кв.м.**

№ точек	Координаты	
	X	Y
483	480436.82	1389776.44
484	480438.01	1389788.53
485	480432.69	1389793.82
486	480420.67	1389807.76
487	480411.25	1389798.65
488	480412.12	1389794.83

489	480413.12	1389793.48
490	480420.21	1389786.45
491	480421.11	1389784.16
492	480422.01	1389776.85
493	480434.26	1389776.51

**Условный номер земельного участка ЗУ8**

**Площадь контура земельного участка ЗУ8 - 2594.26 кв.м.**

№ точек	Координаты	
	X	Y
126	480407.64	1389524.93
125	480409.51	1389534.75
124	480410.43	1389543.86
123	480412.13	1389558.29
122	480412.36	1389569.07
121	480414.42	1389590.54
120	480418.12	1389621.61
119	480420.89	1389646
494	480425.99	1389645.72
495	480435.11	1389769.29
496	480421.43	1389770.26
497	480419.35	1389741.54
498	480416.46	1389700.84
499	480413.64	1389662.57
145	480412.42	1389645.06
144	480413.77	1389644.91
143	480412.83	1389638.09
142	480409.99	1389612.95
141	480407.44	1389589.94
140	480405.17	1389565.77
139	480403.44	1389550.11
138	480402.34	1389539.35
137	480401.67	1389528.63
136	480401.65	1389520.91

135	480401.63	1389519.58
134	480402.11	1389518.2
133	480402.74	1389517.46
132	480403.57	1389517.05
131	480404.13	1389516.99
130	480404.69	1389517.28
129	480405.45	1389517.95
128	480405.99	1389518.66
127	480406.22	1389519.36

**Условный номер земельного участка ЗУ9**

**Площадь контура земельного участка ЗУ9 - 1116.01 кв.м.**

№ точек	Координаты	
	X	Y
191	480377.67	1389211.72
192	480377.93	1389238.27
193	480379.04	1389271.73
194	480383.29	1389315.84
195	480387.85	1389359.45
196	480392	1389399.6
197	480396.57	1389442.83
198	480400.63	1389475.46
199	480404.22	1389504.17
200	480403.63	1389504.96
201	480402.76	1389505.53
202	480401.98	1389505.68
203	480400.96	1389505.55
204	480400.59	1389505.19
205	480400.2	1389504.9
206	480397.09	1389478.66
207	480394.35	1389454.96
208	480393.1	1389444.42
209	480388.93	1389404.07
210	480384.85	1389365.79
211	480382.57	1389343.77

212	480379.3	1389312.72
213	480375.94	1389279.36
214	480373.84	1389238.48
215	480373.26	1389221.76
216	480373.12	1389214.62
217	480373.04	1389211.37
218	480373.2	1389210.99
219	480373.46	1389210.74
220	480374.45	1389210.39
221	480376.39	1389210.38
222	480377.32	1389210.77
223	480377.59	1389211.12

**Условный номер земельного участка ЗУ10**

**Площадь контура земельного участка ЗУ10 - 1689.66 кв.м.**

№ точек	Координаты	
	X	Y
169	480348.43	1388946.06
170	480363.66	1389074.09
171	480373.15	1389163.89
172	480377.47	1389205.02
173	480376.91	1389205.75
174	480375.94	1389206.05
175	480374.18	1389206
176	480373.36	1389205.8
177	480372.92	1389205.27
178	480372.77	1389204.24
179	480354.5	1389063.7
180	480348.76	1389004.84
181	480344.96	1388961.86
182	480343.26	1388942.22
183	480343.29	1388941.9
184	480343.59	1388941.59
185	480344.19	1388941.28
186	480345.31	1388941.04

187	480346.45	1388941.07
188	480347.23	1388941.22
189	480347.72	1388941.57
190	480347.94	1388942.05
<b>Условный номер земельного участка ЗУ11</b>		
<b>Площадь контура земельного участка ЗУ11 - 1291.53 кв.м.</b>		
№ точек	Координаты	
	Х	У
500	480320.35	1388668
74	480326.27	1388742.38
73	480335.87	1388831.54
72	480345.97	1388927.88
71	480345.35	1388928.47
70	480344.15	1388928.97
69	480343.2	1388929.1
68	480341.92	1388929
67	480341.1	1388928.7
66	480340.8	1388928.2
65	480340.61	1388926.74
64	480338.2	1388904.45
63	480331.58	1388835.49
62	480322.35	1388749.83
61	480316.36	1388682.91
60	480315.52	1388672.51
168	480315.31	1388672.14
167	480314.8	1388672
501	480312.39	1388672.33
502	480311.92	1388672
503	480311.67	1388670.87
504	480312.08	1388669.98
505	480317.81	1388667.42
506	480319.69	1388667.43

**Условный номер земельного участка ЗУ12****Площадь контура земельного участка ЗУ12 - 28.62 кв.м.**

№ точек	Координаты	
	X	Y
227	479930.74	1388668.66
507	479930.15	1388671.5
508	479919.2	1388675.03
228	479919.78	1388672.27

**Условный номер земельного участка ЗУ13****Площадь контура земельного участка ЗУ13 - 2568.27 кв.м.**

№ точек	Координаты	
	X	Y
510	480006.61	1388758.75
511	480007.58	1388768.7
512	479953.82	1388773.82
513	479908.05	1388778.23
514	479908.56	1388783.71
515	479911.8	1388818.56
516	479913.31	1388834.98
517	479913.42	1388836.13
518	479915	1388853.36
519	479915.43	1388858.08
520	479905.47	1388858.99
521	479903.46	1388837.06
522	479903.35	1388835.91
523	479901.84	1388819.48
524	479898.09	1388779.16
525	479897.48	1388772.84
526	479892.15	1388735.04
527	479887.85	1388704.3
528	479897.5	1388701.12
529	479902.05	1388733.65

530	479906.94	1388768.29
531	479931.94	1388765.87
532	479956.83	1388763.48
533	479981.75	1388761.16
<b>Условный номер земельного участка ЗУ15</b>		
<b>Площадь контура земельного участка ЗУ15 - 9.00 кв.м.</b>		
№ точек	Координаты	
	Х	У
321	480184.1	1389220.93
322	480184.4	1389223.92
323	480181.41	1389224.21
324	480181.12	1389221.22
<b>Условный номер части земельного участка ЗУ16</b>		
<b>Площадь контура части земельного участка :ЗУ16 - 9.00 кв.м.</b>		
№ точек	Координаты	
	Х	У
56	480671.05	1389473.59
57	480671.34	1389476.57
58	480668.36	1389476.87
59	480668.06	1389473.88
<b>Условный номер части земельного участка 23:43:000000:13965/чзу3</b>		
<b>Площадь контура земельного участка :13965/чзу3 - 2801.09 кв.м.</b>		
№ точек	Координаты	
	Х	У
464	480453.29	1389737.36
640	480448.22	1389737.91
641	480448.07	1389737.93
534	480441.73	1389738.63
535	480456.96	1389869.57
536	480611.53	1389952.75
537	480606.79	1389961.56
538	480443.01	1389873.42
539	480443.97	1389872.84

540	480446.68	1389871.34
541	480450.89	1389869.33
542	480450.05	1389862.32
543	480448.17	1389846.13
544	480446.13	1389828.57
545	480443.73	1389807.85
546	480442.01	1389793.1
547	480440.59	1389780.82
548	480438.76	1389765.1
549	480437.02	1389750.12
550	480436.02	1389741.5
551	480434.79	1389730.89
626	480434.5	1389728.37
465	480452.26	1389727

**Условный номер части земельного участка 23:43:000000:13965/чзу4**

**Площадь контура земельного участка :13965/чзу4 - 733.87 кв.м.**

№ точек	Координаты	
	X	Y
575	480433.1	1389728.48
574	480433.53	1389734.3
573	480434.82	1389751.62
572	480436.18	1389770.22
571	480437.73	1389775.41
570	480438.95	1389788.9
576	480433.42	1389794.5
644	480432.31	1389795.78
643	480428.29	1389800.46
566	480431.06	1389829.4
565	480433.79	1389857.91
553	480435.05	1389870.98
554	480435.25	1389871.84
555	480435.65	1389872.69
556	480436.36	1389873.58



557	480437.36	1389874.31
558	480438.5	1389874.74
559	480439.55	1389874.85
560	480439.96	1389874.79
479	480430.55	1389895.31
482	480421.83	1389890.33
642	480429.31	1389874.02
567	480423.19	1389810.19
486	480420.67	1389807.76
485	480432.69	1389793.82
484	480438.01	1389788.53
483	480436.82	1389776.44
493	480434.26	1389776.51
580	480433.59	1389769.4
495	480435.11	1389769.29
581	480432.1	1389728.56

**Условный номер части земельного участка 23:43:0416079:9/чзу5**

**Площадь контура земельного участка :9/чзу5 - 1348.94 кв.м.**

№ точек	Координаты	
	X	Y
551	480434.79	1389730.89
550	480436.02	1389741.5
549	480437.02	1389750.12
548	480438.76	1389765.1
547	480440.59	1389780.82
546	480442.01	1389793.1
545	480443.73	1389807.85
544	480446.13	1389828.57
543	480448.17	1389846.13
542	480450.05	1389862.32
541	480450.89	1389869.33
540	480446.68	1389871.34
539	480443.97	1389872.84

562	480442.34	1389873.83
563	480441.48	1389874.39
564	480440.59	1389874.71
559	480439.55	1389874.85
558	480438.5	1389874.74
557	480437.36	1389874.31
556	480436.36	1389873.58
555	480435.65	1389872.69
554	480435.25	1389871.84
553	480435.05	1389870.98
565	480433.79	1389857.91
566	480431.06	1389829.4
643	480428.29	1389800.46
644	480432.31	1389795.78
576	480433.42	1389794.5
570	480438.95	1389788.9
571	480437.73	1389775.41
572	480436.18	1389770.22
573	480434.82	1389751.62
574	480433.53	1389734.3
575	480433.1	1389728.48
626	480434.5	1389728.37
<b>Условный номер части земельного участка 23:43:0416080:617/чзу2</b>		
<b>Площадь контура части земельного участка: :617/чзу2 – 9.00 кв.м.</b>		
230	479939.16	1388648.89
231	479940.1	1388651.74
232	479937.25	1388652.68
233	479936.31	1388649.83
<b>Условный номер части земельного участка 23:43:0416079:9/чзу1</b>		
<b>Площадь контура части земельного участка :9/чзу1 - 71.82 кв.м.</b>		
№ точек	Координаты	
	X	Y
582	480413.19	1389560.28

583	480420.93	1389630.07
117	480422.36	1389644.92
116	480421.78	1389644.95
115	480417.41	1389607.15
114	480414.66	1389582.57
113	480413.42	1389569.66

**Условный номер земельного участка 23:43:0416079:9/чзу2**

**Площадь контура земельного участка :9/чзу2 - 8.12 кв.м.**

№ точек	Координаты	
	X	Y
107	480408.63	1389519.15
584	480410.11	1389532.53
109	480408.61	1389524.72
108	480407.24	1389519.3

**Условный номер земельного участка 23:43:0416079:9/чзу3**

**Площадь контура земельного участка :9/чзу3 - 714.29 кв.м.**

№ точек	Координаты	
	X	Y
90	480379.97	1389215.5
585	480383.15	1389281.97
586	480404.05	1389477.7
31	480407.56	1389477.32
587	480408.02	1389481.79
30	480408.58	1389487.27
588	480405.13	1389487.64
106	480406.61	1389500.92
105	480404.85	1389501.07
104	480403.75	1389492.34
103	480399.56	1389458.81
102	480394.89	1389417.44
101	480391.26	1389382.64
100	480389.06	1389361.33

99	480384.38	1389316.61
98	480382.73	1389299.67
97	480381.27	1389284.43
96	480380.04	1389271.66
95	480379.22	1389246.96
94	480378.92	1389237.68
93	480378.84	1389228.6
92	480378.74	1389219.05
91	480378.72	1389215.67

**Условный номер земельного участка 23:43:0416079:9/чзу4**

**Площадь контура земельного участка :9/чзу4 - 274.41 кв.м.**

№ точек	Координаты	
	X	Y
589	480316.14	1388603.05
590	480322.37	1388671.56
591	480328.66	1388740.69
592	480339.31	1388845.88
87	480340.58	1388856.99
86	480338.49	1388840.39
85	480337.09	1388826.87
84	480335.08	1388807.63
83	480333.48	1388792.46
82	480331.74	1388776.53
81	480329.62	1388757.15
80	480328.58	1388747.61
79	480328.28	1388744.86
78	480327.72	1388739.9
77	480326.75	1388731.85
76	480324.75	1388715.17
75	480322.84	1388699.31
593	480322.25	1388691.81
594	480321.78	1388680.22
595	480321.49	1388672.59

596	480319.85	1388657.52
597	480317.77	1388638.38
598	480315.02	1388613.08
599	480312.89	1388593.45
<b>Условный номер земельного участка 23:43:0000000:13965/чзу5</b>		
<b>Площадь контура земельного участка :13965/чзу5 - 4345.08 кв.м.</b>		
№ точек	Координаты	
	Х	У
600	480298.34	1388550.42
599	480312.89	1388593.45
598	480315.02	1388613.08
597	480317.77	1388638.38
596	480319.85	1388657.52
595	480321.49	1388672.59
601	480322.2	1388691.22
500	480320.35	1388668
506	480319.69	1388667.43
505	480317.81	1388667.42
602	480312.18	1388669.94
603	480306.28	1388605.14
604	480292.03	1388562.99
605	480285.35	1388565.17
606	480111.33	1388621.84
607	480048.32	1388643.3
608	479982.69	1388665.01
609	479979.57	1388655.54
610	479980.67	1388655.18
611	479989.07	1388652.4
612	480045.13	1388633.82
613	480108.17	1388612.35
614	480282.25	1388555.66

**Условный номер части земельного участка 23:43:000000:15048/чзу1**

**Площадь контура земельного участка :15048/чзу1 - 1709.89 кв.м.**

№ точек	Координаты	
	X	Y
615	479981.1	1388628.23
611	479989.07	1388652.4
610	479980.67	1388655.18
609	479979.57	1388655.53
616	479974.73	1388640.86
225	479970.38	1388642.29
224	479969.24	1388637.87
509	479922.74	1388651.8
617	479921.03	1388646.6
618	479906.21	1388651.48
619	479904.55	1388654.77
620	479821.65	1388682.08
621	479818.45	1388672.61
622	479897.49	1388646.56
623	479899.15	1388643.28
624	479927.4	1388633.97
625	479930.95	1388644.75

**Условный номер земельного участка 23:43:000000:13965/чзу6**

**Площадь контура земельного участка :13965/чзу6 - 517.55 кв.м.**

№ точек	Координаты	
	X	Y
507	479930.15	1388671.5
627	479926.41	1388689.46
628	479897.22	1388699.11
528	479897.5	1388701.12
527	479887.85	1388704.3
629	479886.77	1388696.59
630	479886.16	1388692.24

631	479917.8	1388681.77
508	479919.2	1388675.03
<b>Условный номер земельного участка 23:43:0000000:13965/чзу7</b>		
<b>Площадь контура земельного участка :13965/чзу7 - 530.58 кв.м.</b>		
№ точек	Координаты	
	Х	У
284	479852.3	1389358.21
283	479853.21	1389368.17
634	479855.07	1389388.37
635	479856.27	1389398.43
636	479856.88	1389408.45
637	479857.18	1389410.85
638	479847.24	1389412.01
639	479842.35	1389359.3