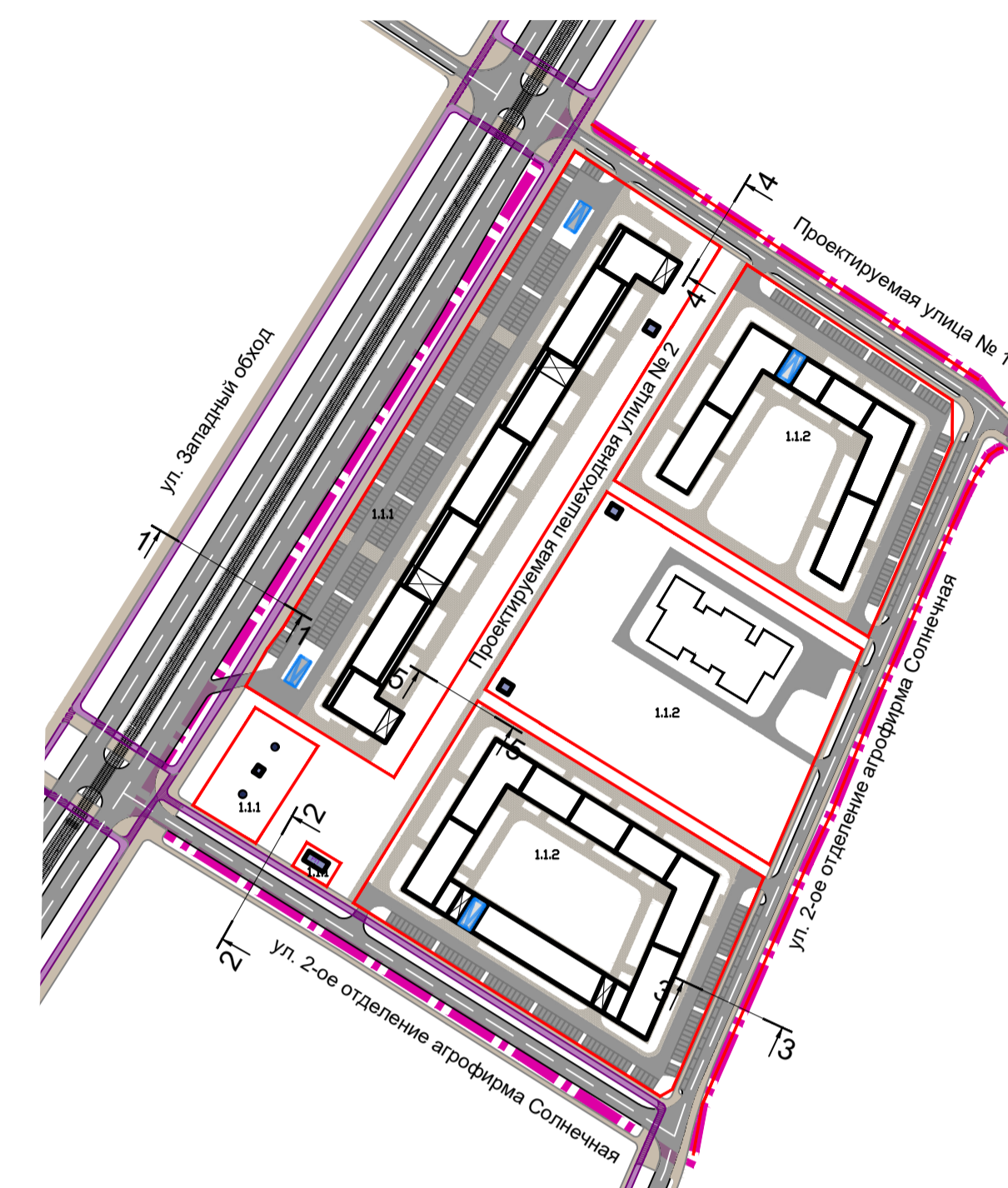


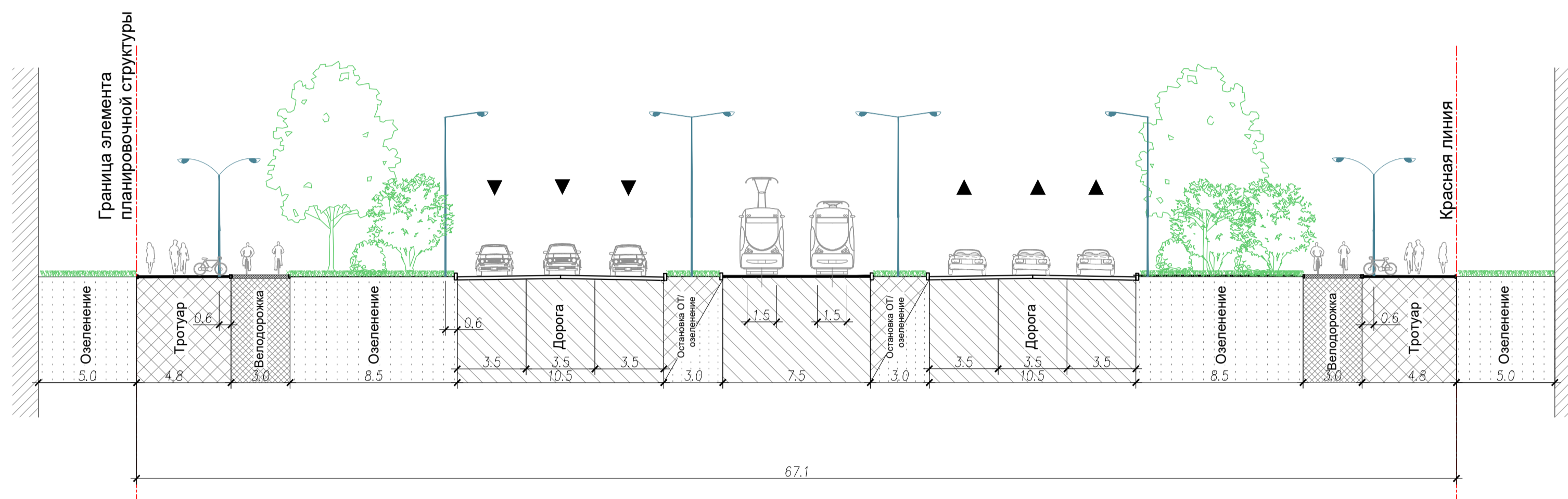
# ПРОЕКТ ПЛАНИРОВКИ ТЕРРИТОРИИ И ПРОЕКТ МЕЖЕВАНИЯ ТЕРРИТОРИИ, ПРИЛЕГАЮЩЕЙ К ЗАПАДНОМУ ОБХОДУ В ПРИКУБАНСКОМ ВНУТРИГОРОДСКОМ ОКРУГЕ ГОРОДА КРАСНОДАРА

Схема поперечных профилей улиц и проездов, включая окаймляющие элементы улично-дорожной сети М 1:200

## СХЕМА ПРИВЯЗКИ ПОПЕРЕЧНЫХ ПРОФИЛЕЙ УЛИЦ БЕЗ МАСШТАБА



Поперечный профиль 1-1  
67 метров  
МАГИСТРАЛЬНЫЕ УЛИЦЫ  
ОБЩЕГОРОДСКОГО ЗНАЧЕНИЯ  
(улица Западный обход)

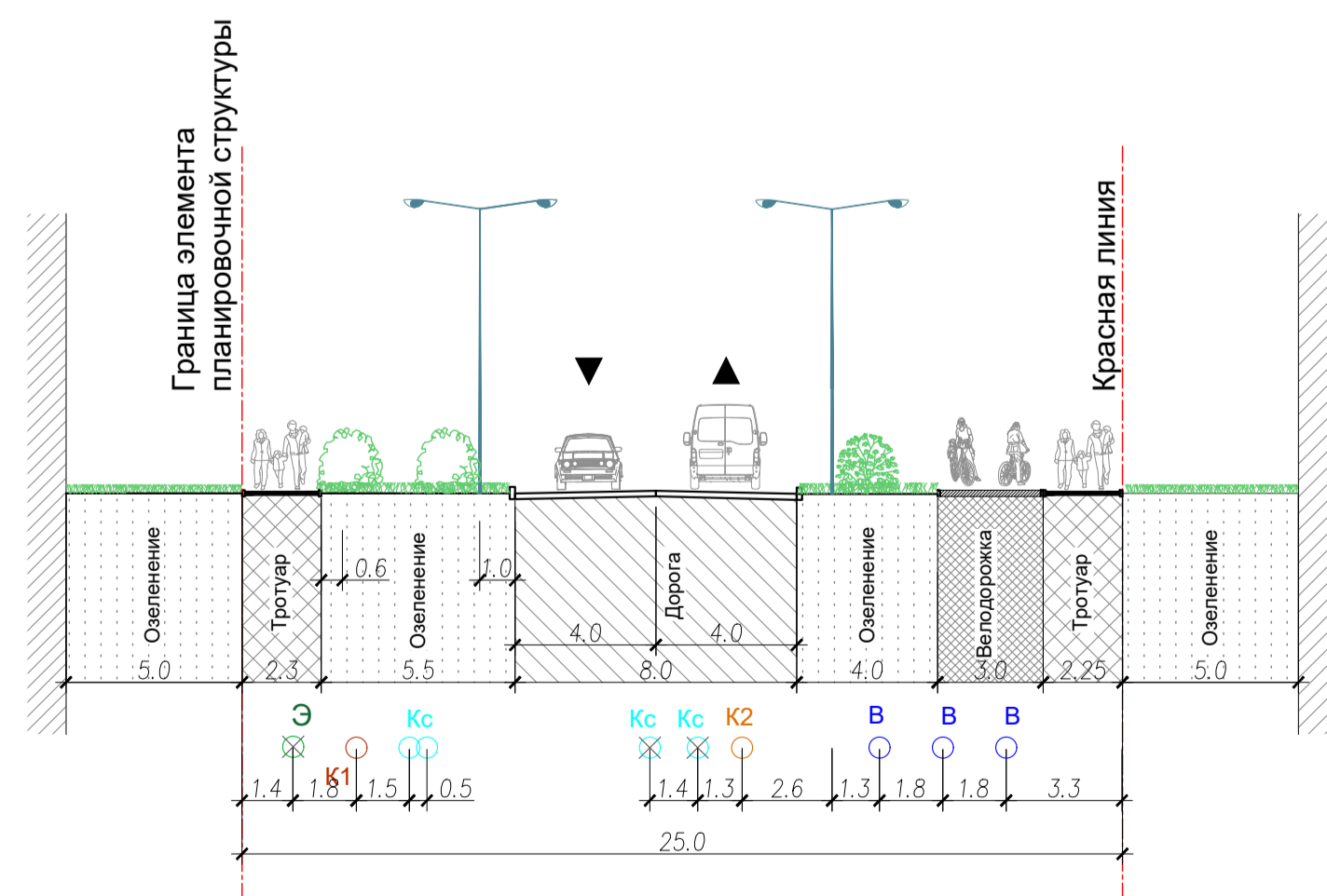


### УСЛОВНЫЕ ОБОЗНАЧЕНИЯ

- границы проектирования
- красные линии
- элементы улично-дорожной сети
  - улицы и проезды
  - тротуар
  - укрепленный тротуар с возможностью проезда спецтехники
  - велосипедные дорожки
- Инженерные коммуникации проект.
  - В — водопровод
  - К1 — канализация хозяйственно-бытовая самотечная
  - К2 — канализация дождевая закрытая самотечная
  - Э — кабельные линии электропередач 10 кВ
  - Св — сети связи
  - Т — тепловая сеть

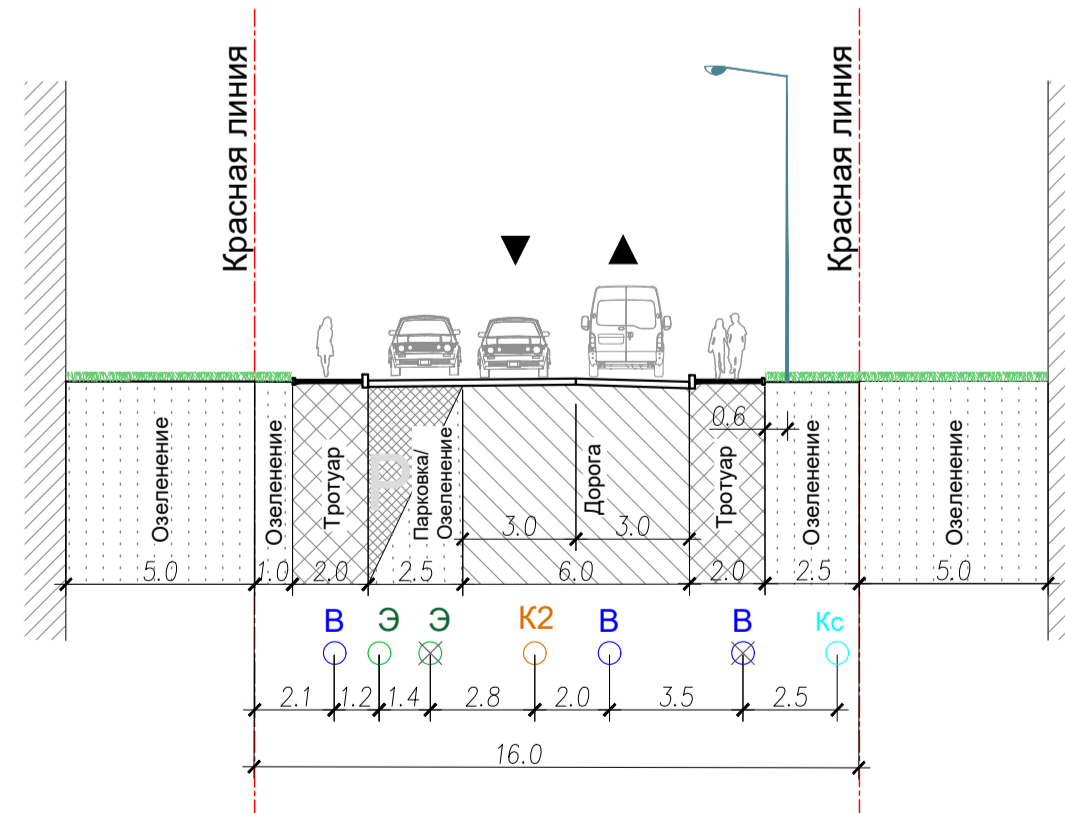
Поперечный профиль 2-2  
25 метров в сложившейся застройке

МАГИСТРАЛЬНАЯ УЛИЦА  
РАЙОННОГО ЗНАЧЕНИЯ (ТРАНСПОРТНО-ПЕШЕХОДНАЯ)  
(ул. Отделение № 2 совхоза Солнечный)



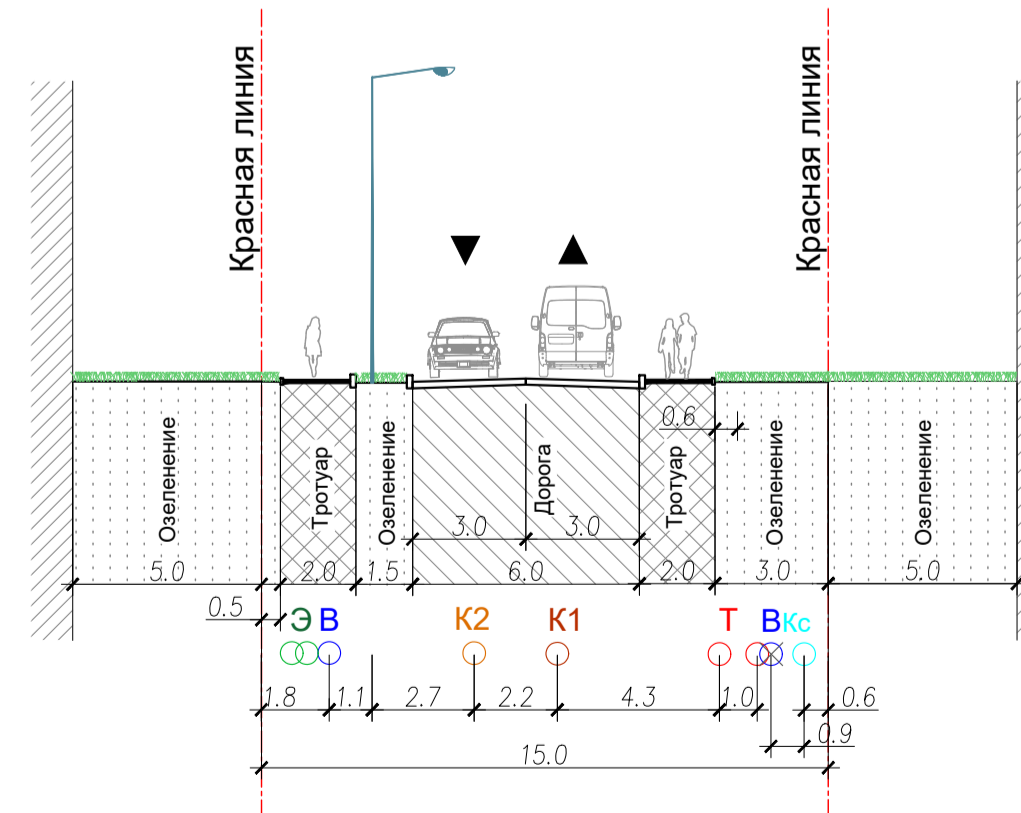
Поперечный профиль 3-3  
16 метров

УЛИЦА МЕСТНОГО ЗНАЧЕНИЯ  
В ЖИЛОЙ ЗАСТРОЙКЕ  
(ул. Отделение № 2 совхоза Солнечный)



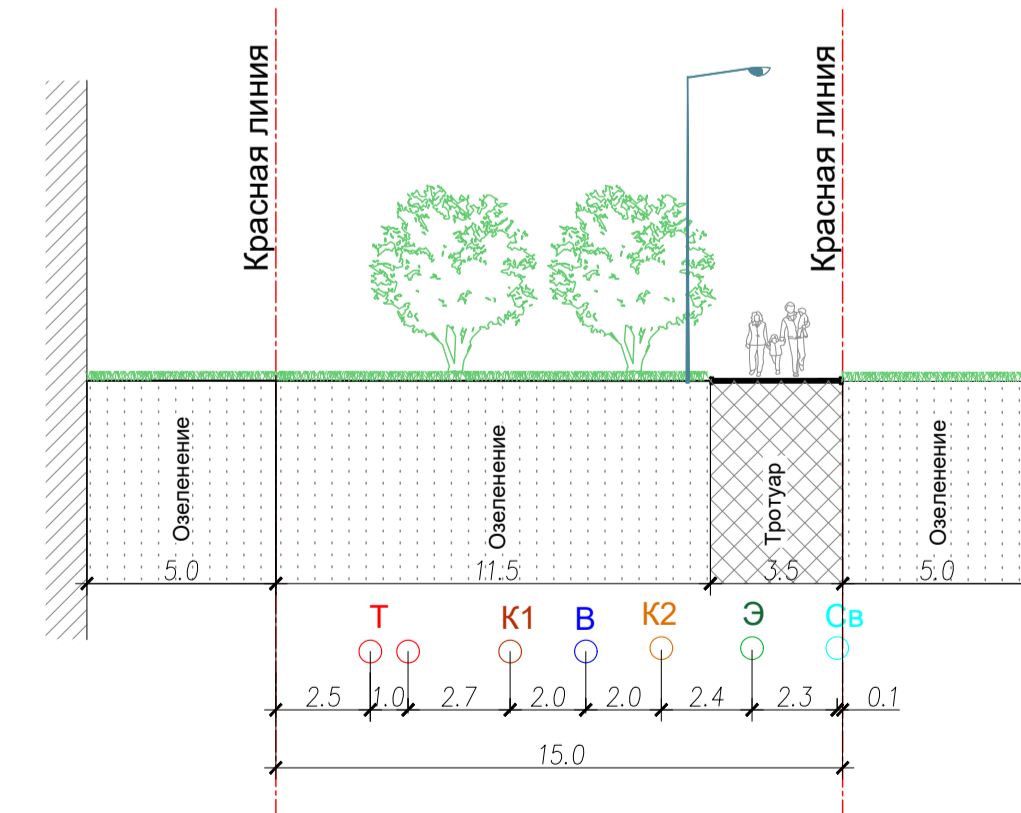
Поперечный профиль 4-4  
15 метров

УЛИЦА МЕСТНОГО ЗНАЧЕНИЯ В  
ЖИЛОЙ ЗАСТРОЙКЕ  
(Проектируемая улица № 1)



Поперечный профиль 5-5  
15 метров

ПЕШЕХОДНАЯ УЛИЦА  
(Проектируемая пешеходная улица № 2)



07-21-КК-4304/21			
Проект планировки территории и проект межевания территории, прилегающей к Западному обходу в Прикубанском внутригородском округе города Краснодара			
Материалы по обоснованию		Стадия	Лист
Рук. проекта В.В. Романова		ППТ	11
Инженер И.А. Савина			15
Схема поперечных профилей улиц и проездов, включая окаймляющие элементы улично-дорожной сети М 1:200			
ООО "НИИ ПГ" Санкт-Петербург			