


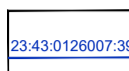











Условные обозначения

-  граница территории, в отношении которой осуществляется подготовка проекта планировки
-  граница населенного пункта
-  граница кадастрового квартала, согласно сведений ЕГРН, номер 23:43:016007
-  граница земельного участка, согласно сведений ЕГРН, номер 23:43:0126007:36
-  граница ОКС согласно сведений ЕГРН, номер 23:43:0401029:37
-  грунтовая дорога
-  дорога с асфальтобетонным покрытием
-  озелененные территории общего пользования
-  подходы к водным объектам общего пользования и их береговым полосам

Существующие линейные объекты не подлежащие переносу (переустройству)

-  водовод
-  канализация бытовая
-  канализация ливневая
-  подземный кабель электроснабжения

Примечание:
 Объекты капитального строительства, объекты, подлежащие сносу, объекты незавершенного строительства в границах территории, в отношении которой осуществляется подготовка проекта планировки, - отсутствуют.

						МЗ-34/2022-ДПТ			
						Документация по планировке территории (проект планировки территории и проект межевания территории), прилегающей к улице Береговой в Западном внутригородском округе города Краснодара			
<i>Изм.</i>	<i>Кол. уч.</i>	<i>Лист</i>	<i>№ док.</i>	<i>Подпись</i>	<i>Дата</i>	Материалы по обоснованию	<i>стадия</i>	<i>лист</i>	<i>листов</i>
							ДПТ	6	
						Схема отображающая местоположения существующих объектов капитального строительства. М 1:2000	МБУ "Институт Горкадастрпроект"		