





Условные обозначения

-  граница проектируемой территории
-  граница планируемого элемента планировочной структуры - территория общего пользования, за исключением улично-дорожная сеть

						<b>МЗ-185/2021-ДПТ</b>					
						Документация по планировке территории (проект планировки территории и проект межевания территории) в границах улицы имени Стасова от улицы Бургасской до улицы Ставропольской в Центральном внутригородском округе города Краснодара					
<i>Изм.</i>	<i>Кол. уч.</i>	<i>Лист</i>	<i>№ док.</i>	<i>Подпись</i>	<i>Дата</i>	<b>Материалы по обоснованию</b>	<i>стадия</i>	<i>лист</i>	<i>листов</i>		
Нач.отдела	Сечь Д.Е.				06.22		ДПТ	2			
Гл. спец.	Киндеева				06.22						
						Карта (фрагмент карты) планировочной структуры территории с отображением границ элементов планировочной структуры			<b>МБУ "Институт Горкадастрпроект"</b>		