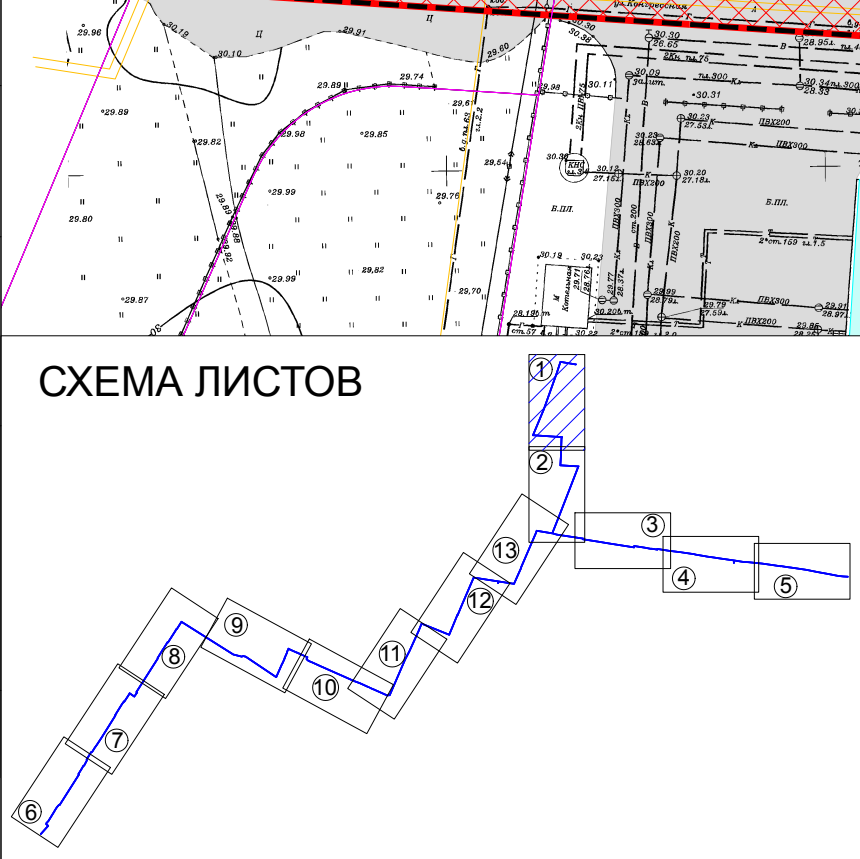


Примечание:
Документацией по планировке территории линейного объекта: «Строительство водопровода в сторону улицы Красных Партизан вдоль Западного Обхода» (2-3 этап) **не предусмотрена** реконструкция иных линейных объектов в связи с изменением их местоположения из зоны планируемого размещения данного линейного объекта.
В границах зоны планируемого размещения линейного объекта согласно сведений Единого государственного реестра недвижимости, границы публичных сервитутов, установленных в соответствии с законодательством Российской Федерации **отсутствуют**.
Документацией по планировке территории линейного объекта «Строительство водопровода в сторону улицы Красных Партизан вдоль Западного Обхода» (2-3 этап) **предусматривается** **установление** публичного сервитута, площадь которого составляет 68584 кв.м., на основании п.1 статьи 39.37 ЗК РФ (размещение объектов электросетевого хозяйства, тепловых сетей, водопроводных сетей, сетей водоотведения, линий и сооружений связи, линейных объектов системы газоснабжения, нефтепроводов и нефтепродуктопроводов, их неотъемлемых технологических частей, если указанные объекты являются объектами федерального, регионального или местного значения, либо необходимых для организации электро-, газо-, тепло-, водоснабжения населения и водоотведения, подключения (технологического присоединения) к сетям инженерно-технического обеспечения, либо переноса в связи с изъятием земельных участков, на которых они ранее располагались, для государственных или муниципальных нужд (далее также - инженерные сооружения)).

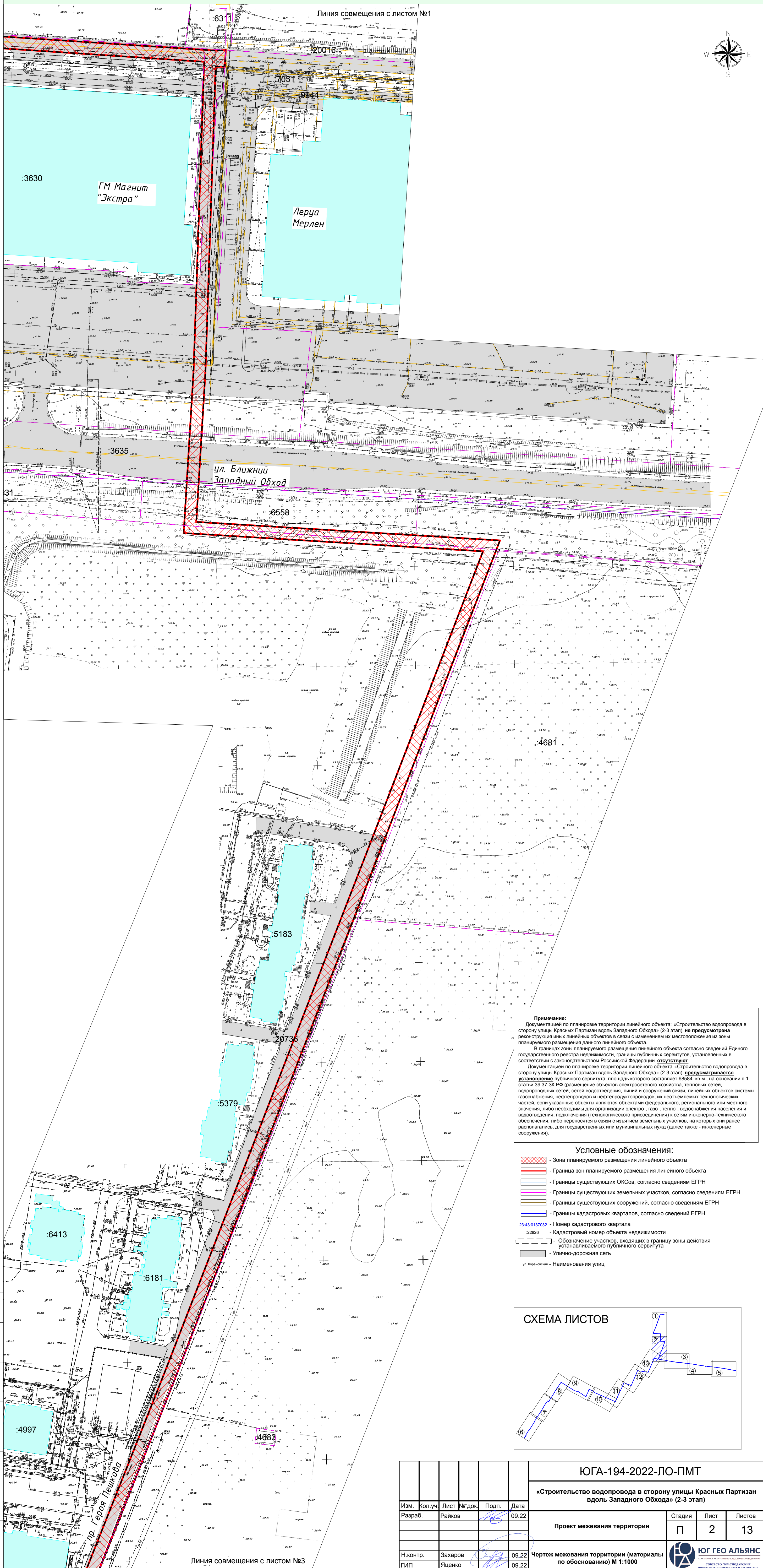
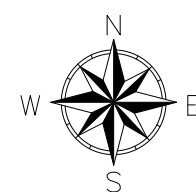
- Условные обозначения:**
- Зона планируемого размещения линейного объекта
 - Граница зон планируемого размещения линейного объекта
 - Границы существующих ОКСов, согласно сведениям ЕГРН
 - Границы существующих земельных участков, согласно сведениям ЕГРН
 - Границы существующих сооружений, согласно сведениям ЕГРН
 - Границы кадастровых кварталов, согласно сведений ЕГРН
 - 23.43.0118001 - Номер кадастрового квартала
 - 22826 - Кадастровый номер объекта недвижимости
 - Обозначение участков, входящих в границу зоны действия устанавливаемого публичного сервитута
 - Улично-дорожная сеть
 - ул. Коренюкова - Наименования улиц



Изм.	Кол.уч.	Лист	№ док.	Подп.	Дата
Разраб.		Райков		<i>[Signature]</i>	09.22
Н.контр.		Захаров		<i>[Signature]</i>	09.22
ГИП		Яценко		<i>[Signature]</i>	09.22

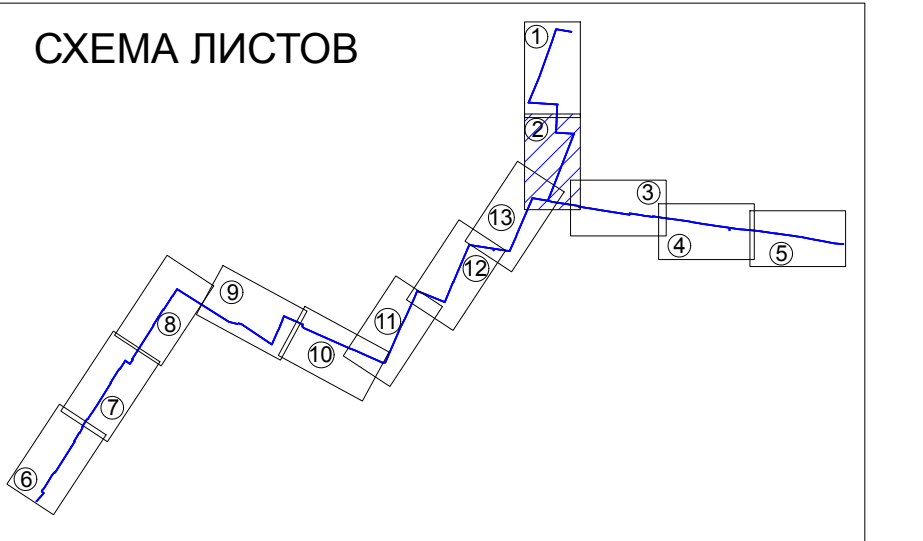
ЮГА-194-2022-ЛО-ПМТ		
«Строительство водопровода в сторону улицы Красных Партизан вдоль Западного Обхода» (2-3 этап)		
Проект межевания территории	Лист	Листов
П	1	13
Чертеж межевания территории (материалы по обоснованию) М 1:1000		

Согласовано
Инв. № подл. Подп. и дата. Взам. инв. №



Примечание:
Документацией по планировке территории линейного объекта: «Строительство водопровода в сторону улицы Красных Партизан вдоль Западного Обхода» (2-3 этап) **не предусмотрена** реконструкция иных линейных объектов в связи с изменением их местоположения из зоны планируемого размещения данного линейного объекта.
В границах зоны планируемого размещения линейного объекта согласно сведений Единого государственного реестра недвижимости, границы публичных сервитутов, установленных в соответствии с законодательством Российской Федерации **отсутствуют**.
Документацией по планировке территории линейного объекта «Строительство водопровода в сторону улицы Красных Партизан вдоль Западного Обхода» (2-3 этап) **предусматривается** установление публичного сервитута, площадь которого составляет 68554 кв.м., на основании п.1 статьи 39.37 ЗК РФ (размещение объектов электросетевого хозяйства, тепловых сетей, водопроводных сетей, сетей водоотведения, линий и сооружений связи, линейных объектов системы газоснабжения, нефтепроводов и нефтепродуктопроводов, их неотъемлемых технологических частей, если указанные объекты являются объектами федерального, регионального или местного значения, либо необходимыми для организации электро-, газо-, тепло-, водоснабжения населения и водоотведения, подключения (технологического присоединения) к сетям инженерно-технического обеспечения, либо переносятся в связи с изъятием земельных участков, на которых они ранее располагались, для государственных или муниципальных нужд (далее также - инженерные сооружения).

- Условные обозначения:**
- Зона планируемого размещения линейного объекта
 - Граница зон планируемого размещения линейного объекта
 - Границы существующих ОКСов, согласно сведениям ЕГРН
 - Границы существующих земельных участков, согласно сведениям ЕГРН
 - Границы существующих сооружений, согласно сведениям ЕГРН
 - Границы кадастровых кварталов, согласно сведений ЕГРН
- 23.43.0137032 - Номер кадастрового квартала
22826 - Кадастровый номер объекта недвижимости
- Обозначение участков, входящих в границу зоны действия устанавливаемого публичного сервитута
- Улично-дорожная сеть
ул. Корнеевская - Наименования улиц



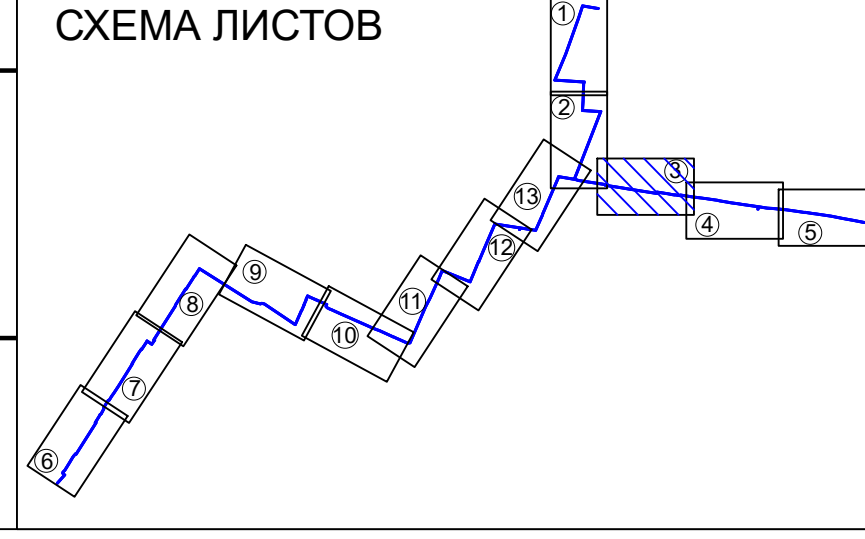
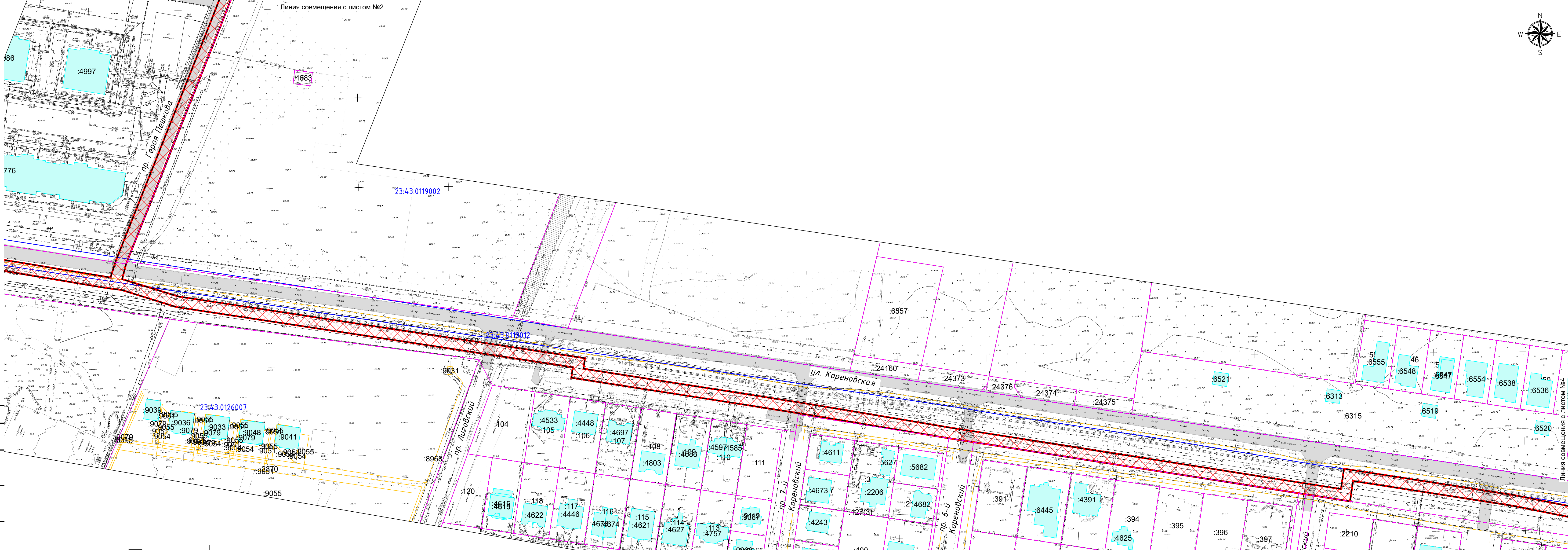
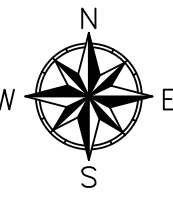
Согласовано
Инв. № подл. Подп. и дата. Взам. инв. №

ЮГА-194-2022-ЛО-ПМТ					
«Строительство водопровода в сторону улицы Красных Партизан вдоль Западного Обхода» (2-3 этап)					
Изм.	Кол.уч.	Лист	№ док.	Подп.	Дата
Разраб.	Райков				09.22
Проект межевания территории		Станд.	Лист	Листов	
		П	2	13	
Н.контр.	Захаров				09.22
ГИП	Яценко				09.22

Чертеж межевания территории (материалы по обоснованию) М 1:1000

КОМПЛЕКСНОЕ АРХИТЕКТУРНО-КАДАСТРОВОЕ ОБЪЕДИНЕНИЕ
СООБЩЕСТВО ПРОЕКТИРОВЩИКОВ С/СЕТЕВОГО ОБЕСПЕЧЕНИЯ


420x841



- Условные обозначения:**
- Зона планируемого размещения линейного объекта
 - Граница зон планируемого размещения линейного объекта
 - Границы существующих ОКСов, согласно сведениям ЕГРН
 - Границы существующих земельных участков, согласно сведениям ЕГРН
 - Границы существующих сооружений, согласно сведениям ЕГРН
 - Границы кадастровых кварталов, согласно сведений ЕГРН
 - 23.43.0137032 - Номер кадастрового квартала
 - 22826 - Кадастровый номер объекта недвижимости
 - Обозначение участков, входящих в границу зоны действия устанавливаемого публичного сервитута
 - Улично-дорожная сеть
 - ул. Кореновская - Наименования улиц

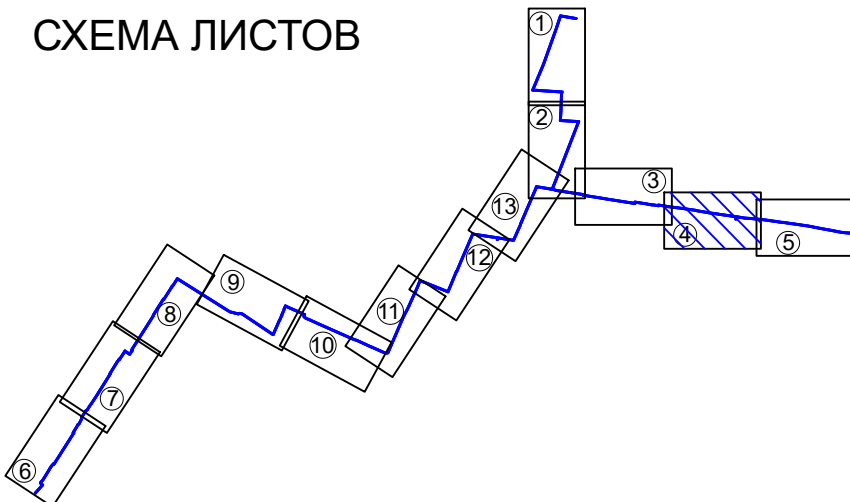
Примечание:
Документацией по планировке территории линейного объекта: «Строительство водопровода в сторону улицы Красных Партизан вдоль Западного Обхода» (2-3 этап) не предусмотрена реконструкция иных линейных объектов в связи с изменением их местоположения из зоны планируемого размещения данного линейного объекта.
В границах зоны планируемого размещения линейного объекта согласно сведений Единого государственного реестра недвижимости, границы публичных сервитутов, установленных в соответствии с законодательством Российской Федерации **отсутствуют**.
Документацией по планировке территории линейного объекта «Строительство водопровода в сторону улицы Красных Партизан вдоль Западного Обхода» (2-3 этап) **предусматривается** установление публичного сервитута, площадь которого составляет 68554 кв.м., на основании п.1 статьи 39.37 ЗК РФ (размещение объектов электросетевого хозяйства, тепловых сетей, водопроводных сетей, сетей водоотведения, линий и сооружений связи, линейных объектов системы газоснабжения, нефтепроводов и нефтепродуктопроводов, их неотъемлемых технологических частей, если указанные объекты являются объектами федерального, регионального или местного значения, либо необходимы для организации электро-, газо-, тепло-, водоснабжения населения и водоотведения, подключения (технологического присоединения) к сетям инженерно-технического обеспечения, либо переносятся в связи с изъятием земельных участков, на которых они ранее располагались, для государственных или муниципальных нужд (далее также - инженерные сооружения)).

ЮГА-194-2022-ЛО-ПМТ				
«Строительство водопровода в сторону улицы Красных Партизан вдоль Западного Обхода» (2-3 этап)				
Изм.	Кол.уч.	Лист	№ док.	Подп.
Разраб.	Райков			09.22
Н.контр.	Захаров			09.22
ГИП	Яценко			09.22
Проект межевания территории		Стадия	Лист	Листов
		П	3	13
Чертеж межевания территории (материалы по обоснованию) М 1:1000				



Согласовано
Изм. № подл.
Взам. инв. №
Подп. и дата

СХЕМА ЛИСТОВ



Условные обозначения:

- Зона планируемого размещения линейного объекта
- Граница зон планируемого размещения линейного объекта
- Границы существующих ОКСов, согласно сведениям ЕГРН
- Границы существующих земельных участков, согласно сведениям ЕГРН
- Границы существующих сооружений, согласно сведениям ЕГРН
- Границы кадастровых кварталов, согласно сведений ЕГРН
- 23.43.0137032 - Номер кадастрового квартала
- 22826 - Кадастровый номер объекта недвижимости
- Обозначение участков, входящих в границу зоны действия устанавливаемого публичного сервитута
- Улично-дорожная сеть
- ул. Кореновская - Наименования улиц

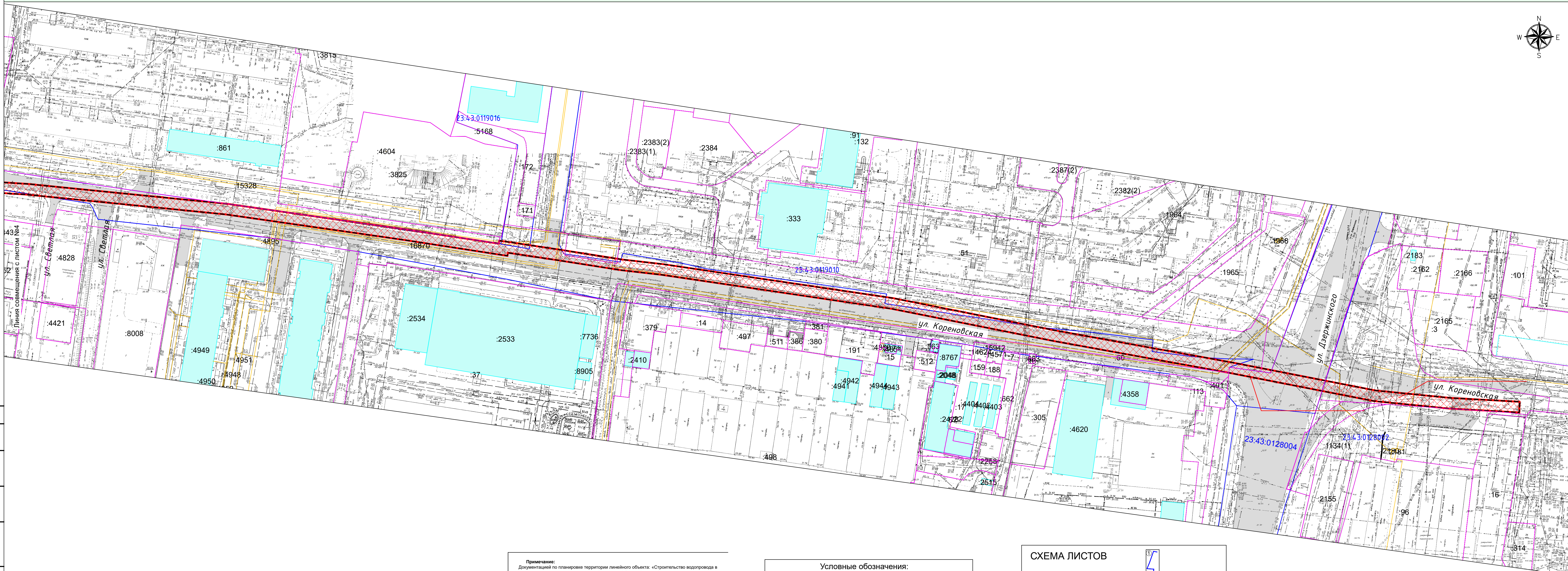
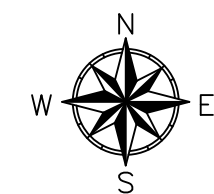
Примечание:

Документацией по планировке территории линейного объекта: «Строительство водопровода в сторону улицы Красных Партизан вдоль Западного Обхода» (2-3 этап) не предусмотрена реконструкция иных линейных объектов в связи с изменением их местоположения из зоны планируемого размещения данного линейного объекта.

В границах зоны планируемого размещения линейного объекта согласно сведений Единого государственного реестра недвижимости, границы публичных сервитутов, установленных в соответствии с законодательством Российской Федерации **отсутствуют**.

Документацией по планировке территории линейного объекта «Строительство водопровода в сторону улицы Красных Партизан вдоль Западного Обхода» (2-3 этап) **предусматривается** установление публичного сервитута, площадь которого составляет 68584 кв.м., на основании п.1 статьи 39.37 ЗК РФ (размещение объектов электросетевого хозяйства, тепловых сетей, водопроводных сетей, сетей водоотведения, линий и сооружений связи, линейных объектов системы газоснабжения, нефтепроводов и нефтепродуктопроводов, их неотъемлемых технологических частей, если указанные объекты являются объектами федерального, регионального или местного значения, либо необходимы для организации электро-, газо-, тепло-, водоснабжения населения и водоотведения, подключения (технологического присоединения) к сетям инженерно-технического обеспечения, либо переносятся в связи с изъятием земельных участков, на которых они ранее располагались, для государственных или муниципальных нужд (далее также - инженерные сооружения).

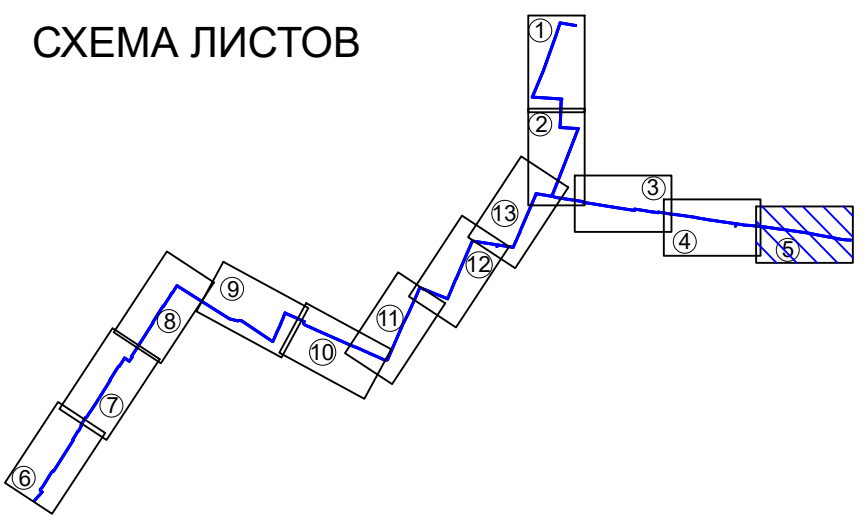
				ЮГА-194-2022-ЛО-ПМТ		
				«Строительство водопровода в сторону улицы Красных Партизан вдоль Западного Обхода» (2-3 этап)		
Изм.	Кол.уч.	Лист	№ док.	Подп.	Дата	
Разраб.	Райков				09.22	
				Проект межевания территории		
				Стадия	Лист	Листов
				П	4	13
Н.контр.	Захаров				09.22	
ГИП	Яценко				09.22	
				Чертеж межевания территории (материалы по обоснованию) М 1:1000		



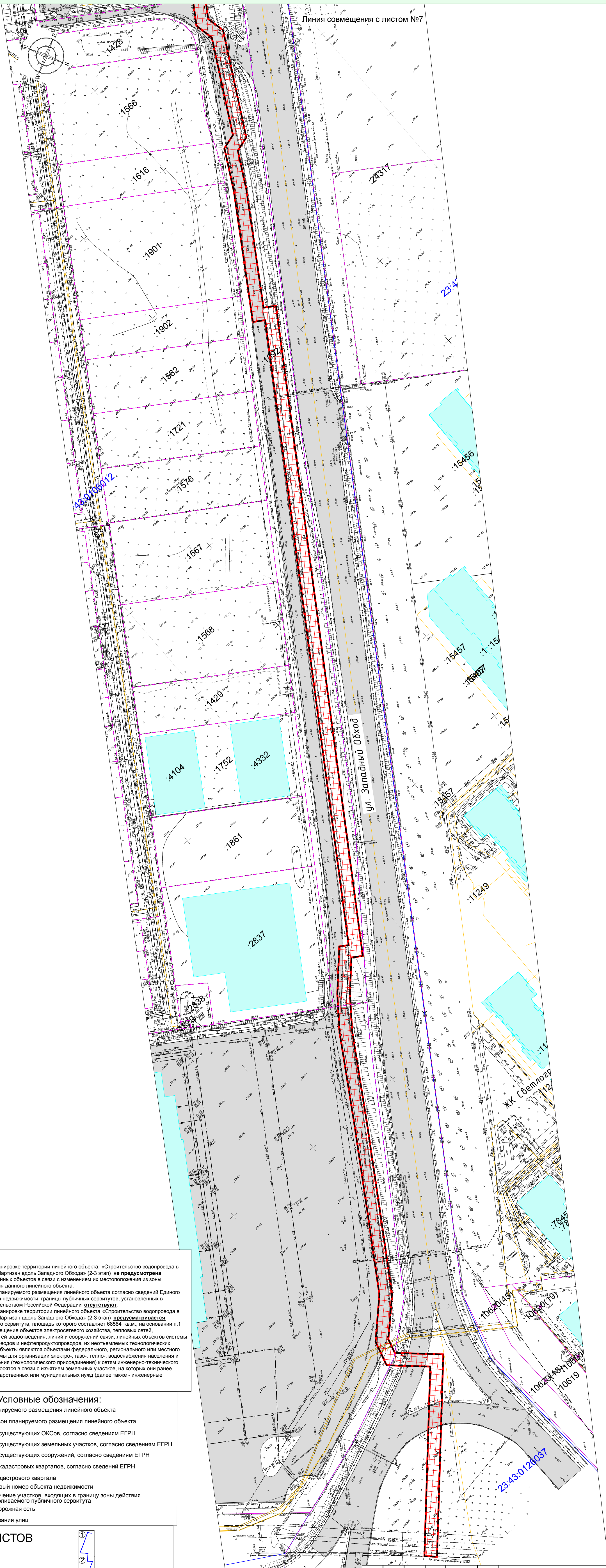
Согласовано	
Изм. № подл.	
Подп. и дата	
Взам. инв. №	

Примечание:
Документацией по планировке территории линейного объекта «Строительство водопровода в сторону улицы Красных Партизан вдоль Западного Обхода» (2-3 этап) не предусматривается реконструкция иных линейных объектов в связи с изменением их местоположения из зоны планируемого размещения данного линейного объекта.
В границах зоны планируемого размещения линейного объекта согласно сведений Единого государственного реестра недвижимости, границы публичных сервитутов, установленных в соответствии с законодательством Российской Федерации отсутствуют.
Документацией по планировке территории линейного объекта «Строительство водопровода в сторону улицы Красных Партизан вдоль Западного Обхода» (2-3 этап) предусматривается установление публичного сервитута, площадь которого составляет 68534 кв.м., на основании п.1 статьи 38.37 ЗК РФ (размещение объектов электросетевого хозяйства, тепловых сетей, водопроводных сетей, сетей водотведения, линий и сооружений связи, линейных объектов системы газоснабжения, нефтепроводов и нефтепродуктопроводов, их неотъемлемых технологических частей), если указанные объекты являются объектами федерального, регионального или местного значения, либо необходимыми для организации электро-, газо-, тепло-, водоснабжения населения и водоотведения, подключения (технологического присоединения) к сетям инженерно-технического обеспечения, либо переносятся в связи с изъятием земельных участков, на которых они ранее располагались, для государственных или муниципальных нужд (далее также - инженерные сооружения).

- Условные обозначения:**
- Зона планируемого размещения линейного объекта
 - Граница зон планируемого размещения линейного объекта
 - Границы существующих ОКСов, согласно сведениям ЕГРН
 - Границы существующих земельных участков, согласно сведениям ЕГРН
 - Границы существующих сооружений, согласно сведениям ЕГРН
 - Границы кадастровых кварталов, согласно сведений ЕГРН
 - Номер кадастрового квартала
 - Кадастровый номер объекта недвижимости
 - Обозначение участков, входящих в границу зоны действия устанавливаемого публичного сервитута
 - Улично-дорожная сеть
- ул. Кореновская - Наименования улиц

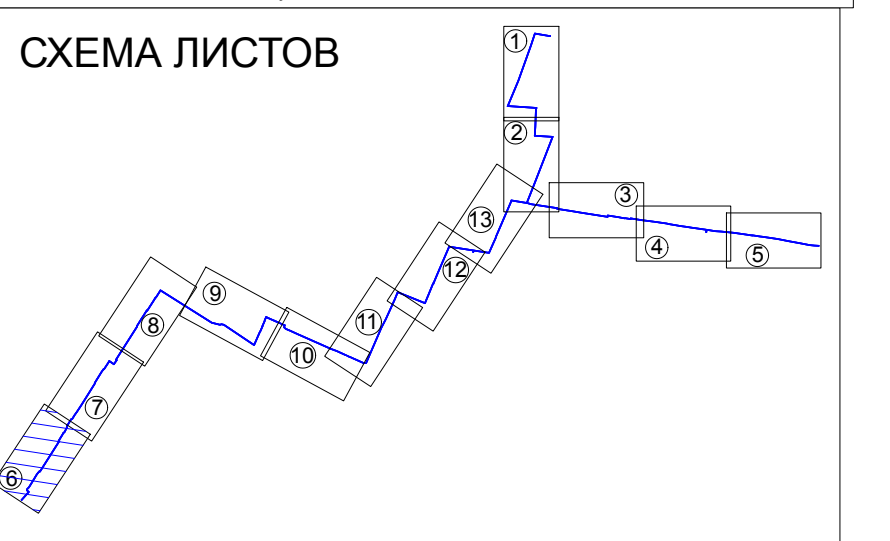


				ЮГА-194-2022-ЛО-ПМТ		
				«Строительство водопровода в сторону улицы Красных Партизан вдоль Западного Обхода» (2-3 этап)		
Изм.	Кол.уч.	Лист	№ док.	Подп.	Дата	
Разраб.	Райков				09.22	
				Проект межевания территории		
				Стадия	Лист	Листов
				П	5	13
Н.контр.	Захаров				09.22	
ГИП	Яценко				09.22	
				Чертеж межевания территории (материалы по обоснованию) М 1:1000		



Примечание:
Документацией по планировке территории линейного объекта: «Строительство водопровода в сторону улицы Красных Партизан вдоль Западного Обхода» (2-3 этап) **не предусмотрена** реконструкция иных линейных объектов в связи с изменением их местоположения из зоны планируемого размещения данного линейного объекта.
В границах зоны планируемого размещения линейного объекта согласно сведений Единого государственного реестра недвижимости, границы публичных сервитутов, установленных в соответствии с законодательством Российской Федерации **отсутствуют**.
Документацией по планировке территории линейного объекта «Строительство водопровода в сторону улицы Красных Партизан вдоль Западного Обхода» (2-3 этап) **предусматривается** установление публичного сервитута, площадь которого составляет 66554 кв.м., на основании п.1 статьи 39.37 ЗК РФ (размещение объектов электросетевого хозяйства, тепловых сетей, водопроводных сетей, сетей водоотведения, линий и сооружений связи, линейных объектов системы газоснабжения, нефтепроводов и нефтепродуктопроводов, их неотъемлемых технологических частей, если указанные объекты являются объектами федерального, регионального или местного значения, либо необходимы для организации электро-, газо-, тепло-, водоснабжения населения и водоотведения, подключения (технологического присоединения) к сетям инженерно-технического обеспечения, либо переносятся в связи с изъятием земельных участков, на которых они ранее располагались, для государственных или муниципальных нужд (далее также - инженерные сооружения).

- Условные обозначения:**
- Зона планируемого размещения линейного объекта
 - Граница зон планируемого размещения линейного объекта
 - Границы существующих ОКСов, согласно сведениям ЕГРН
 - Границы существующих земельных участков, согласно сведениям ЕГРН
 - Границы существующих сооружений, согласно сведениям ЕГРН
 - Границы кадастровых кварталов, согласно сведений ЕГРН
 - 23.43.0137032 - Номер кадастрового квартала
 - 22826 - Кадастровый номер объекта недвижимости
 - Обозначение участков, входящих в границу зоны действия устанавливаемого публичного сервитута
 - Улично-дорожная сеть
 - ул. Корсаковская - Наименования улиц



Согласовано

Изм. Кол.уч. Лист № док. Подп. Дата

Разраб. Райков

Н.контр. Захаров

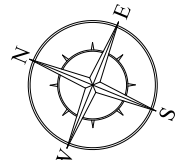
ГИП Яценко

Подп. и дата

Взам. инв. №

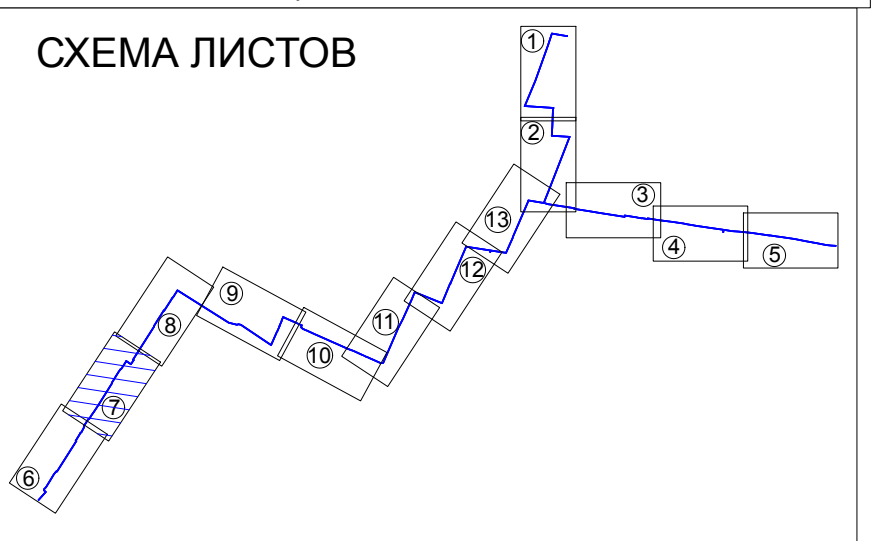
Иич. № подл.

ЮГА-194-2022-ЛО-ПМТ				
«Строительство водопровода в сторону улицы Красных Партизан вдоль Западного Обхода» (2-3 этап)				
Изм.	Кол.уч.	Лист № док.	Подп.	Дата
Разраб.	Райков			09.22
Н.контр.	Захаров			09.22
ГИП	Яценко			09.22
Проект межевания территории			Стадия	Лист
П			6	13
Чертеж межевания территории (материалы по обоснованию) М 1:1000				



Примечание:
Документацией по планировке территории линейного объекта: «Строительство водопровода в сторону улицы Красных Партизан вдоль Западного Обхода» (2-3 этап) **не предусмотрена** реконструкция иных линейных объектов в связи с изменением их местоположения из зоны планируемого размещения данного линейного объекта.
В границах зоны планируемого размещения линейного объекта согласно сведений Единого государственного реестра недвижимости, границы публичных сервитутов, установленных в соответствии с законодательством Российской Федерации **отсутствуют**.
Документацией по планировке территории линейного объекта «Строительство водопровода в сторону улицы Красных Партизан вдоль Западного Обхода» (2-3 этап) **предусматривается** установление публичного сервитута, площадь которого составляет 66554 кв.м., на основании п.1 статьи 39.37 ЗК РФ (размещение объектов электросетевого хозяйства, тепловых сетей, водопроводных сетей, сетей водоотведения, линий и сооружений связи, линейных объектов системы газоснабжения, нефтепроводов и нефтепродуктопроводов, их неотъемлемых технологических частей, если указанные объекты являются объектами федерального, регионального или местного значения, либо необходимы для организации электро-, газо-, тепло-, водоснабжения населения и водоотведения, подключения (технологического присоединения) к сетям инженерно-технического обеспечения, либо переносятся в связи с изъятием земельных участков, на которых они ранее располагались, для государственных или муниципальных нужд (далее также - инженерные сооружения).

- Условные обозначения:**
- Зона планируемого размещения линейного объекта
 - Граница зон планируемого размещения линейного объекта
 - Границы существующих ОКСов, согласно сведениям ЕГРН
 - Границы существующих земельных участков, согласно сведениям ЕГРН
 - Границы существующих сооружений, согласно сведениям ЕГРН
 - Границы кадастровых кварталов, согласно сведений ЕГРН
 - 23.43.0137032 - Номер кадастрового квартала
 - 22826 - Кадастровый номер объекта недвижимости
 - Обозначение участков, входящих в границу зоны действия устанавливаемого публичного сервитута
 - Улично-дорожная сеть
 - Наименования улиц



Согласовано

Изм. Кол.уч. Лист № док. Подп. Дата

Изнач. № подл. Подп. и дата

Изм. Кол.уч. Лист № док. Подп. Дата

Изм.	Кол.уч.	Лист	№ док.	Подп.	Дата
Разраб.	Райков				09.22
Н.контр.	Захаров				09.22
ГИП	Яценко				09.22

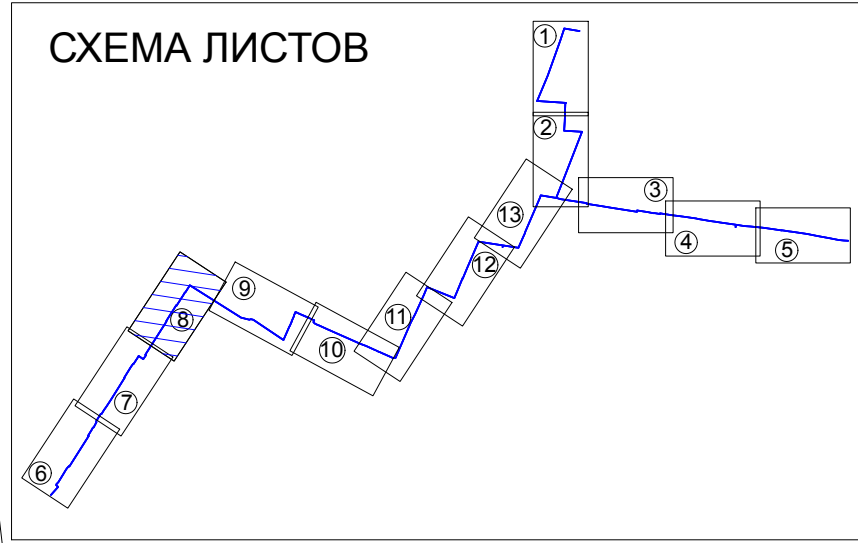
ЮГА-194-2022-ЛО-ПМТ					
«Строительство водопровода в сторону улицы Красных Партизан вдоль Западного Обхода» (2-3 этап)					
Проект межевания территории			Стадия	Лист	Листов
			П	7	13
Чертеж межевания территории (материалы по обоснованию) М 1:1000			ЮГ ГЕО АЛЬЯНС КОМПЛЕКСНОЕ АРХИТЕКТУРНО-КАДАСТРОВЕ ОБЪЕДИНЕНИЕ СООБЩЕСТВО ПУБЛИЧНО-ПРАВОВЫХ ЭКСПЕРТОВ Формат 841x420		

Линия совмещения с листом №6



Линия совмещения с листом №8

Линия совмещения с листом №7



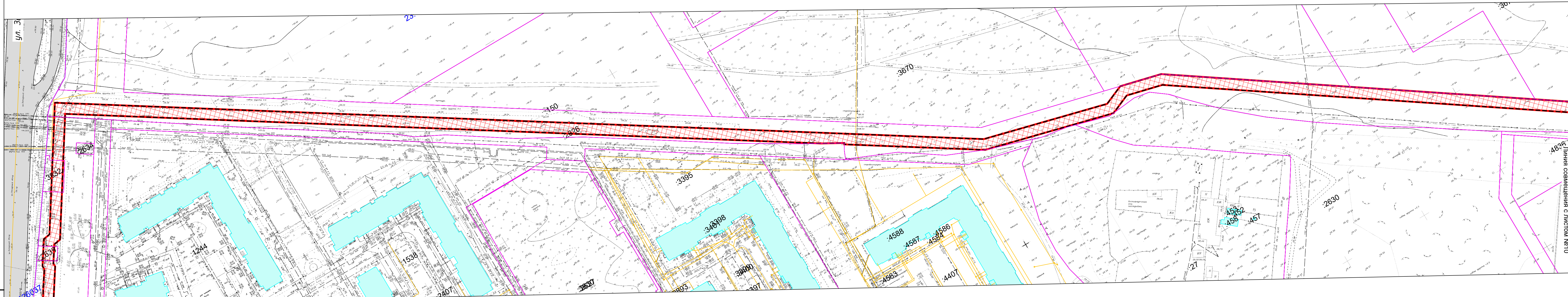
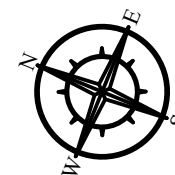
Примечание:
Документацией по планировке территории линейного объекта «Строительство водопровода в сторону улицы Красных Партизан вдоль Западного Обхода» (2-3 этап) не предусматривается реконструкция иных линейных объектов в связи с изменением их местоположения из зоны планируемого размещения данного линейного объекта.
В границах зоны планируемого размещения линейного объекта согласно сведений Единого государственного реестра недвижимости, границы публичных сервитутов, установленных в соответствии с законодательством Российской Федерации отсутствуют.
Документацией по планировке территории линейного объекта «Строительство водопровода в сторону улицы Красных Партизан вдоль Западного Обхода» (2-3 этап) предусматривается **установление** публичного сервитута, площадь которого составляет 68584 кв.м., на основании п.1 статьи 39.37 ЗК РФ (размещение объектов электросетевого хозяйства, тепловых сетей, водопроводных сетей, сетей водоснабжения, линий и сооружений связи, линейных объектов системы газоснабжения, нефтепроводов и нефтепродуктопроводов, их неотъемлемых технологических частей, если указанные объекты являются объектами федерального, регионального или местного значения, либо необходимы для организации электро-, газо-, тепло-, водоснабжения населения и водоотведения, подключения (технологического присоединения) к сетям инженерно-технического обеспечения, либо переносится в связи с использованием земельных участков, на которых они ранее располагались, для государственных или муниципальных нужд (далее также - инженерные сооружения).

- Условные обозначения:**
- Зона планируемого размещения линейного объекта
 - Граница зон планируемого размещения линейного объекта
 - Границы существующих ОКСов, согласно сведениям ЕГРН
 - Границы существующих земельных участков, согласно сведениям ЕГРН
 - Границы существующих сооружений, согласно сведениям ЕГРН
 - Границы кадастровых кварталов, согласно сведениям ЕГРН
- 23.43.017032 - Номер кадастрового квартала
22826 - Кадастровый номер объекта недвижимости
--- - Обозначение участков, входящих в границу зоны действия устанавливаемого публичного сервитута
--- - Улично-дорожная сеть
- ул. Красновская - Наименования улиц

Изм.	Кол.уч.	Лист	№ док.	Подп.	Дата
Разраб.	Райков				09.22
Н.контр.	Захаров				09.22
ГИП	Яценко				09.22

ЮГА-194-2022-ЛО-ПМТ		
«Строительство водопровода в сторону улицы Красных Партизан вдоль Западного Обхода» (2-3 этап)		
Проект межевания территории	Стадия	Лист
П	8	13
Чертеж межевания территории (материалы по обоснованию) М 1:1000		





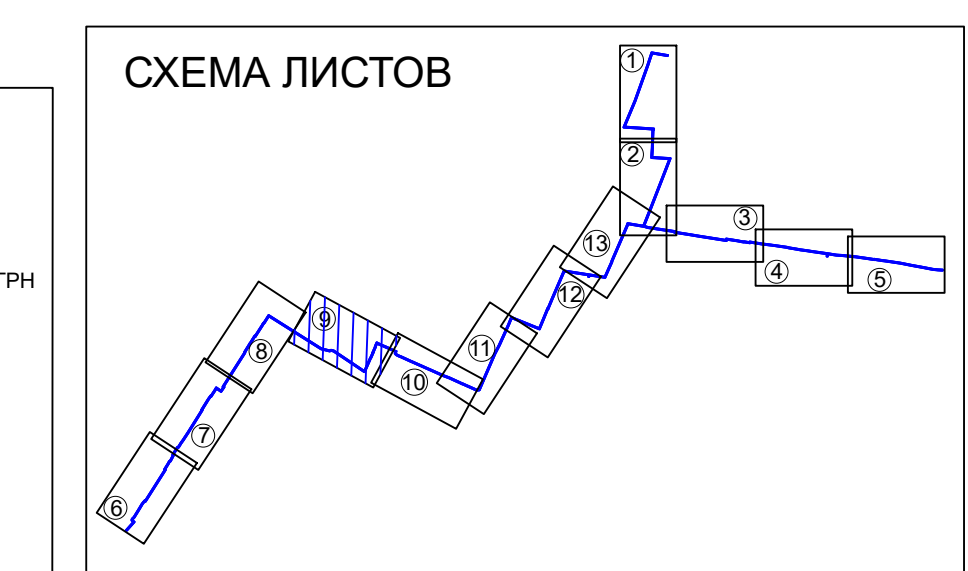
Соплосовано
Изм. № подл.
Подп. и дата
Взам. инв. №

43.01.26037
2633
2634
2635
2636
2637
2638
2639
2640
2641
2642
2643
2644
2645
2646
2647
2648
2649
2650
2651
2652
2653
2654
2655
2656
2657
2658
2659
2660
2661
2662
2663
2664
2665
2666
2667
2668
2669
2670
2671
2672
2673
2674
2675
2676
2677
2678
2679
2680
2681
2682
2683
2684
2685
2686
2687
2688
2689
2690
2691
2692
2693
2694
2695
2696
2697
2698
2699
2700
2701
2702
2703
2704
2705
2706
2707
2708
2709
2710
2711
2712
2713
2714
2715
2716
2717
2718
2719
2720
2721
2722
2723
2724
2725
2726
2727
2728
2729
2730
2731
2732
2733
2734
2735
2736
2737
2738
2739
2740
2741
2742
2743
2744
2745
2746
2747
2748
2749
2750
2751
2752
2753
2754
2755
2756
2757
2758
2759
2760
2761
2762
2763
2764
2765
2766
2767
2768
2769
2770
2771
2772
2773
2774
2775
2776
2777
2778
2779
2780
2781
2782
2783
2784
2785
2786
2787
2788
2789
2790
2791
2792
2793
2794
2795
2796
2797
2798
2799
2800
2801
2802
2803
2804
2805
2806
2807
2808
2809
2810
2811
2812
2813
2814
2815
2816
2817
2818
2819
2820
2821
2822
2823
2824
2825
2826
2827
2828
2829
2830
2831
2832
2833
2834
2835
2836
2837
2838
2839
2840
2841
2842
2843
2844
2845
2846
2847
2848
2849
2850
2851
2852
2853
2854
2855
2856
2857
2858
2859
2860
2861
2862
2863
2864
2865
2866
2867
2868
2869
2870
2871
2872
2873
2874
2875
2876
2877
2878
2879
2880
2881
2882
2883
2884
2885
2886
2887
2888
2889
2890
2891
2892
2893
2894
2895
2896
2897
2898
2899
2900

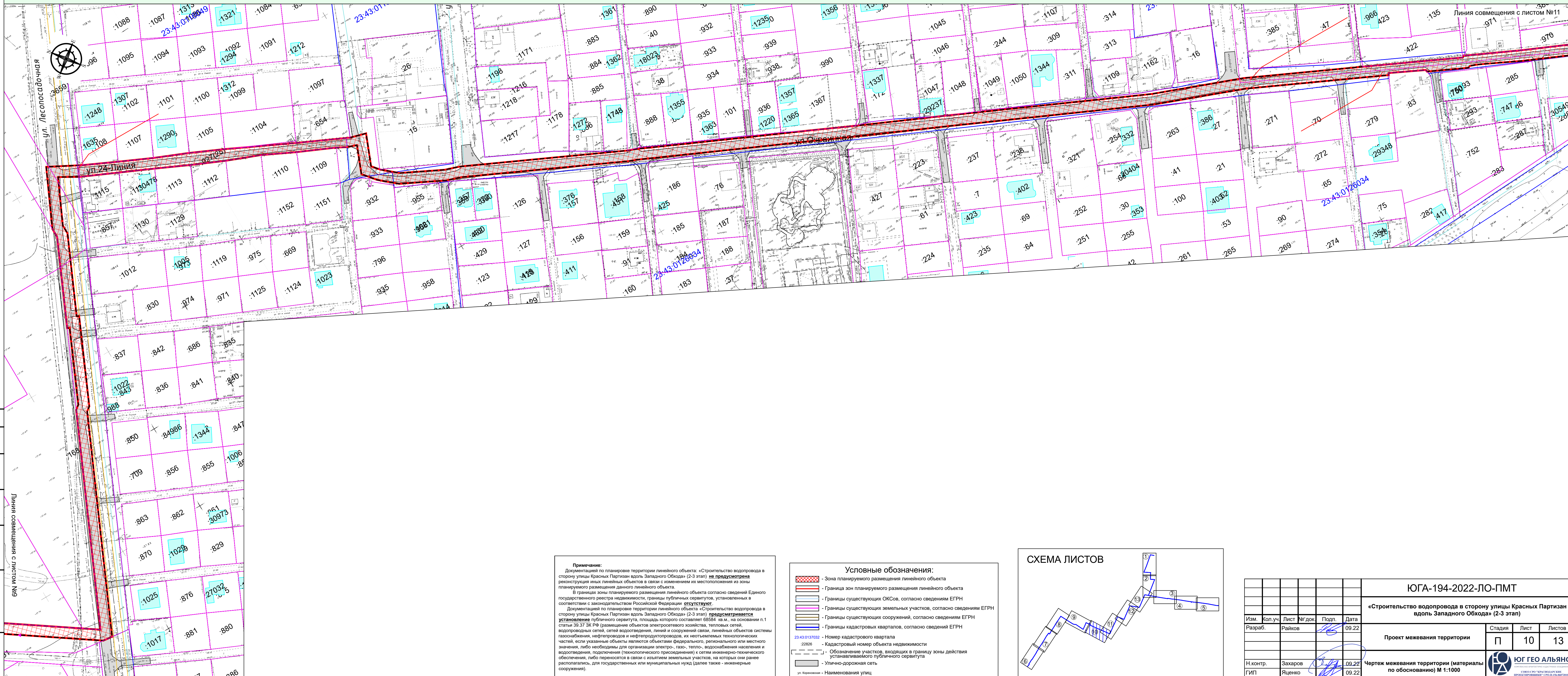
1121
1244
1538
2640
2641
2642
2643
2644
2645
2646
2647
2648
2649
2650
2651
2652
2653
2654
2655
2656
2657
2658
2659
2660
2661
2662
2663
2664
2665
2666
2667
2668
2669
2670
2671
2672
2673
2674
2675
2676
2677
2678
2679
2680
2681
2682
2683
2684
2685
2686
2687
2688
2689
2690
2691
2692
2693
2694
2695
2696
2697
2698
2699
2700
2701
2702
2703
2704
2705
2706
2707
2708
2709
2710
2711
2712
2713
2714
2715
2716
2717
2718
2719
2720
2721
2722
2723
2724
2725
2726
2727
2728
2729
2730
2731
2732
2733
2734
2735
2736
2737
2738
2739
2740
2741
2742
2743
2744
2745
2746
2747
2748
2749
2750
2751
2752
2753
2754
2755
2756
2757
2758
2759
2760
2761
2762
2763
2764
2765
2766
2767
2768
2769
2770
2771
2772
2773
2774
2775
2776
2777
2778
2779
2780
2781
2782
2783
2784
2785
2786
2787
2788
2789
2790
2791
2792
2793
2794
2795
2796
2797
2798
2799
2800
2801
2802
2803
2804
2805
2806
2807
2808
2809
2810
2811
2812
2813
2814
2815
2816
2817
2818
2819
2820
2821
2822
2823
2824
2825
2826
2827
2828
2829
2830
2831
2832
2833
2834
2835
2836
2837
2838
2839
2840
2841
2842
2843
2844
2845
2846
2847
2848
2849
2850
2851
2852
2853
2854
2855
2856
2857
2858
2859
2860
2861
2862
2863
2864
2865
2866
2867
2868
2869
2870
2871
2872
2873
2874
2875
2876
2877
2878
2879
2880
2881
2882
2883
2884
2885
2886
2887
2888
2889
2890
2891
2892
2893
2894
2895
2896
2897
2898
2899
2900

Примечание:
Документацией по планировке территории линейного объекта: «Строительство водопровода в сторону улицы Красных Партизан вдоль Западного Обхода» (2-3 этап) не предусматривается реконструкция иных линейных объектов в связи с изменением их местоположения из зоны планируемого размещения данного линейного объекта.
В границах зоны планируемого размещения линейного объекта согласно сведений Единого государственного реестра недвижимости, границы публичных сервитутов, установленных в соответствии с законодательством Российской Федерации отсутствуют.
Документацией по планировке территории линейного объекта «Строительство водопровода в сторону улицы Красных Партизан вдоль Западного Обхода» (2-3 этап) предусматривается установление публичного сервитута, площадь которого составляет 68584 кв.м., на основании п.1 статьи 39.37 ЗК РФ (размещение объектов электросетевого хозяйства, тепловых сетей, водопроводных сетей, сетей водоотведения, линий и сооружений связи, линейных объектов системы газоснабжения, нефтепроводов и нефтепродуктопроводов, их неотъемлемых технологических частей, если указанные объекты являются объектами федерального, регионального или местного значения, либо необходимы для организации электро-, газо-, тепло-, водоснабжения населения и водоотведения, подключения (технологического присоединения) к сетям инженерно-технического обеспечения, либо переносятся в связи с изъятием земельных участков, на которых они ранее располагались, для государственных или муниципальных нужд (далее также - инженерные сооружения).

- Условные обозначения:
- Зона планируемого размещения линейного объекта
 - Границы зон планируемого размещения линейного объекта
 - Границы существующих ОКСов, согласно сведениям ЕГРН
 - Границы существующих земельных участков, согласно сведениям ЕГРН
 - Границы существующих сооружений, согласно сведениям ЕГРН
 - Границы кадастровых кварталов, согласно сведений ЕГРН
 - 23.43.0137032 - Номер кадастрового квартала
 - 22826 - Кадастровый номер объекта недвижимости
 - Обозначение участков, входящих в границу зоны действия устанавливаемого публичного сервитута
 - Улично-дорожная сеть
 - ул. Корнеюха - Наименования улиц



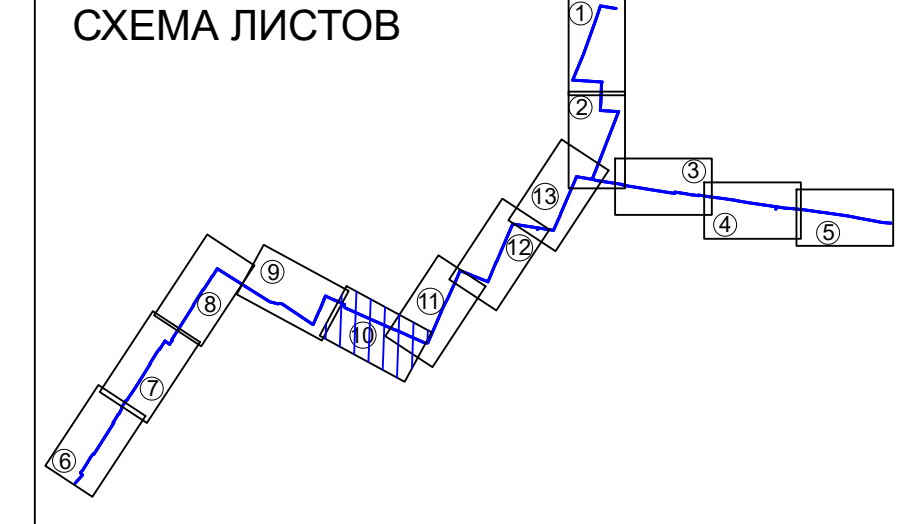
					ЮГА-194-2022-ЛО-ПМТ		
					«Строительство водопровода в сторону улицы Красных Партизан вдоль Западного Обхода» (2-3 этап)		
Изм.	Кол.уч.	Лист	№ док.	Подп.	Дата	Проект межевания территории	
Разраб.	Райков				09.22	Стадия	Лист
						П	9
							Листов
							13
Н.контр.	Захаров				09.22	Чертеж межевания территории (материалы по обоснованию) М 1:1000	
ГИП	Яценко				09.22		



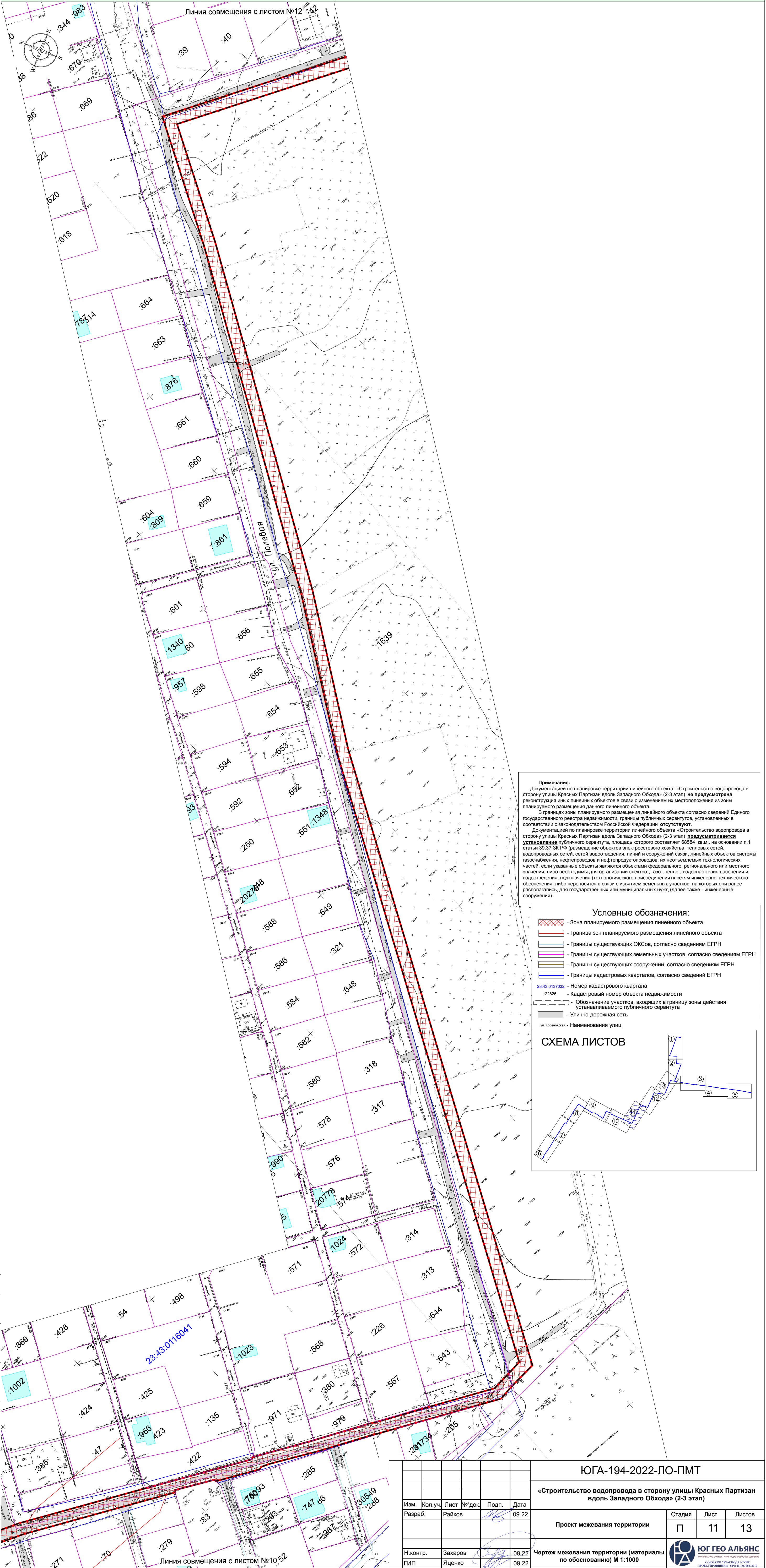
Согласовано	
Изм. № подл.	
Подп. и дата	
Взам. инв. №	

Примечание:
Документацией по планировке территории линейного объекта: «Строительство водопровода в сторону улицы Красных Партизан вдоль Западного Обхода» (2-3 этап) не предусмотрена реконструкция иных линейных объектов в связи с изменением их местоположения из зоны планируемого размещения данного линейного объекта.
В границах зоны планируемого размещения линейного объекта согласно сведений Единого государственного реестра недвижимости, границы публичных сервитутов, установленных в соответствии с законодательством Российской Федерации отсутствуют.
Документацией по планировке территории линейного объекта «Строительство водопровода в сторону улицы Красных Партизан вдоль Западного Обхода» (2-3 этап) предусматривается установление публичного сервитута, площадь которого составляет 68584 кв.м. на основании п.1 статьи 39.37 ЗК РФ (размещение объектов электросетевого хозяйства, тепловых сетей, водопроводных сетей, сетей водоотведения, линий и сооружений связи, линейных объектов системы газоснабжения, нефтепроводов и нефтепродуктопроводов, их неотъемлемых технологических частей, если указанные объекты являются объектами федерального, регионального или местного значения, либо необходимы для организации электро-, газо-, тепло-, водоснабжения населения и водоотведения, подключения (технологического присоединения) к сетям инженерно-технического обеспечения, либо переносится в связи с изъятием земельных участков, на которых они ранее располагались, для государственных или муниципальных нужд (далее также - инженерные сооружения)).

- Условные обозначения:**
- Зона планируемого размещения линейного объекта
 - Граница зон планируемого размещения линейного объекта
 - Границы существующих ОКСов, согласно сведениям ЕГРН
 - Границы существующих земельных участков, согласно сведениям ЕГРН
 - Границы существующих сооружений, согласно сведениям ЕГРН
 - Границы кадастровых кварталов, согласно сведений ЕГРН
 - 23.43.0137032 - Номер кадастрового квартала
 - 22826 - Кадастровый номер объекта недвижимости
 - Обозначение участков, входящих в границу зоны действия устанавливаемого публичного сервитута
 - Улично-дорожная сеть
 - ул. Корнеюха - Наименования улиц

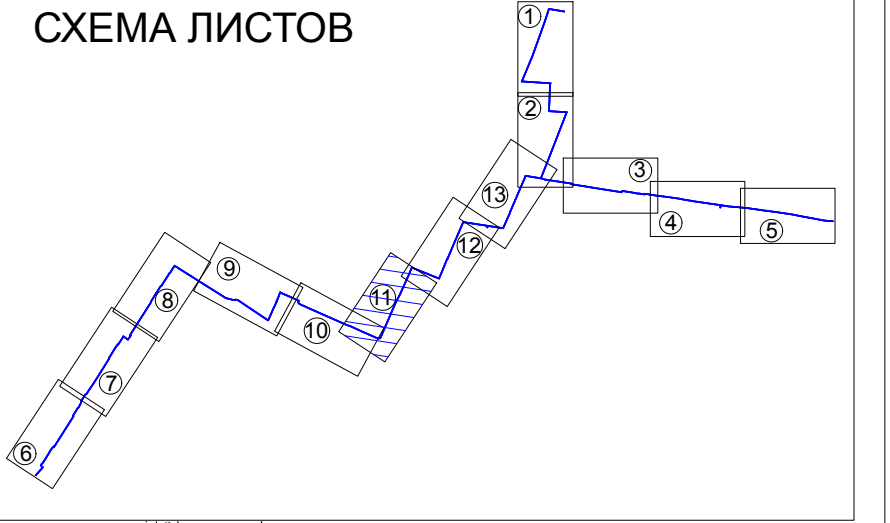


					ЮГА-194-2022-ЛО-ПМТ		
					«Строительство водопровода в сторону улицы Красных Партизан вдоль Западного Обхода» (2-3 этап)		
Изм.	Кол.уч.	Лист	№ док.	Подп.	Дата	Проект межевания территории	
Разраб.	Райков				09.22	Стадия	Лист
						П	10
						Листов	13
Н.контр.	Захаров				09.22	Чертеж межевания территории (материалы по обоснованию) М 1:1000	
ГИП	Яценко				09.22		



Примечание:
Документацией по планировке территории линейного объекта: «Строительство водопровода в сторону улицы Красных Партизан вдоль Западного Обхода» (2-3 этап) **не предусмотрена** реконструкция иных линейных объектов в связи с изменением их местоположения из зоны планируемого размещения данного линейного объекта.
В границах зоны планируемого размещения линейного объекта согласно сведений Единого государственного реестра недвижимости, границы публичных сервитутов, установленных в соответствии с законодательством Российской Федерации **отсутствуют**.
Документацией по планировке территории линейного объекта «Строительство водопровода в сторону улицы Красных Партизан вдоль Западного Обхода» (2-3 этап) **предусматривается** **установление** публичного сервитута, площадь которого составляет 68584 кв.м., на основании п.1 статьи 39.37 ЗК РФ (размещение объектов электросетевого хозяйства, тепловых сетей, водопроводных сетей, сетей водоотведения, линии и сооружений связи, линейных объектов системы газоснабжения, нефтепроводов и нефтепродуктопроводов, их неотъемлемых технологических частей, если указанные объекты являются объектами федерального, регионального или местного значения, либо необходимы для организации электро-, газо-, тепло-, водоснабжения населения и водоотведения, подключения (технологического присоединения) к сетям инженерно-технического обеспечения, либо переносится в связи с изъятием земельных участков, на которых они ранее располагались, для государственных или муниципальных нужд (далее также - инженерные сооружения).

- Условные обозначения:**
- Зона планируемого размещения линейного объекта
 - Граница зон планируемого размещения линейного объекта
 - Границы существующих ОКОВ, согласно сведениям ЕГРН
 - Границы существующих земельных участков, согласно сведениям ЕГРН
 - Границы существующих сооружений, согласно сведениям ЕГРН
 - Границы кадастровых кварталов, согласно сведений ЕГРН
 - Номер кадастрового квартала
 - Кадастровый номер объекта недвижимости
 - Обозначение участков, входящих в границу зоны действия устанавливаемого публичного сервитута
 - Улично-дорожная сеть
 - Наименования улиц



Согласовано

Изм. Кол.уч. Лист № док. Подп. Дата

Разраб. Райков 09.22

Н.контр. Захаров 09.22

ГИП Яценко 09.22

Взам. инв. №

Подп. и дата

Иач. № подл.

ЮГА-194-2022-ЛО-ПМТ

«Строительство водопровода в сторону улицы Красных Партизан вдоль Западного Обхода» (2-3 этап)

Проект межевания территории

Стадия	Лист	Листов
П	11	13

Чертеж межевания территории (материалы по обоснованию) М 1:1000

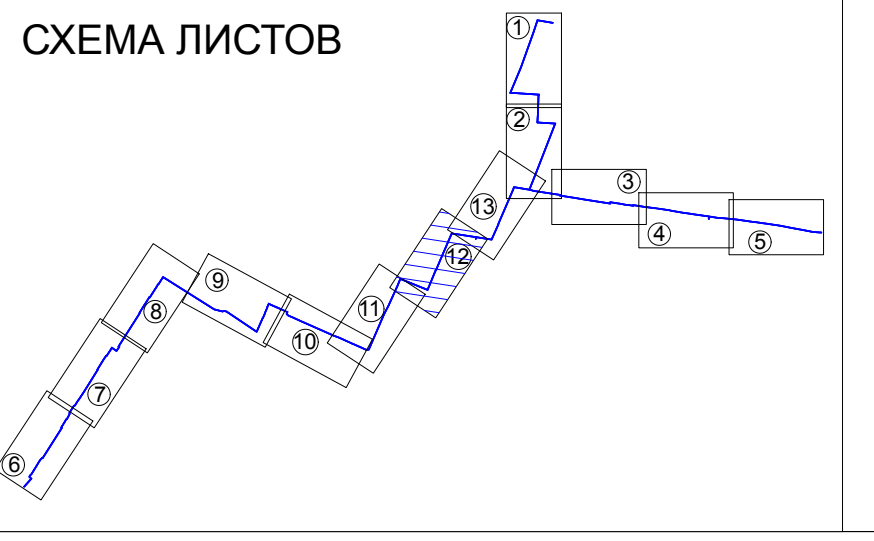


Формат 841x420



Примечание:
Документацией по планировке территории линейного объекта: «Строительство водопровода в сторону улицы Красных Партизан вдоль Западного Обхода» (2-3 этап) **не предусмотрена** реконструкция иных линейных объектов в связи с изменением их местоположения из зоны планируемого размещения данного линейного объекта.
В границах зоны планируемого размещения линейного объекта согласно сведений Единого государственного реестра недвижимости, границы публичных сервитутов, установленных в соответствии с законодательством Российской Федерации **отсутствуют**.
Документацией по планировке территории линейного объекта «Строительство водопровода в сторону улицы Красных Партизан вдоль Западного Обхода» (2-3 этап) **предусматривается** **установление** публичного сервитута, площадь которого составляет 68584 кв.м., на основании п.1 статьи 39.37 ЗК РФ (размещение объектов электросетевого хозяйства, тепловых сетей, водопроводных сетей, сетей водоотведения, линий и сооружений связи, линейных объектов системы газоснабжения, нефтепроводов и нефтепродуктопроводов, их неотъемлемых технологических частей, если указанные объекты являются объектами федерального, регионального или местного значения, либо необходимы для организации электро-, газо-, тепло-, водоснабжения населения и водоотведения, подключения (технологического присоединения) к сетям инженерно-технического обеспечения, либо переносятся в связи с изъятием земельных участков, на которых они ранее располагались, для государственных или муниципальных нужд (далее также - инженерные сооружения).

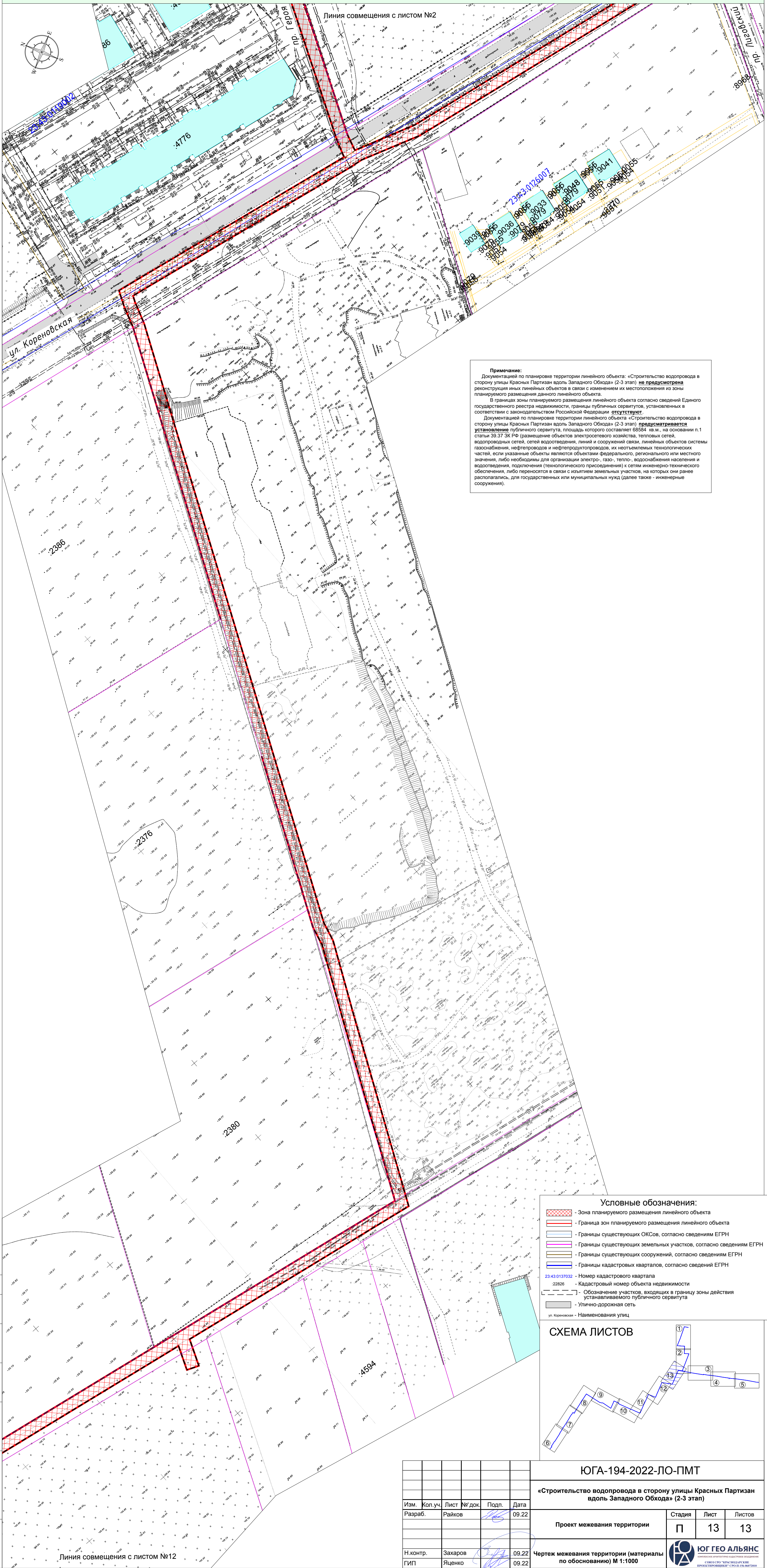
- Условные обозначения:**
- Зона планируемого размещения линейного объекта
 - Граница зон планируемого размещения линейного объекта
 - Границы существующих ОКСов, согласно сведениям ЕГРН
 - Границы существующих земельных участков, согласно сведениям ЕГРН
 - Границы существующих сооружений, согласно сведениям ЕГРН
 - Границы кадастровых кварталов, согласно сведений ЕГРН
 - 23.43.0137032 - Номер кадастрового квартала
 - 22826 - Кадастровый номер объекта недвижимости
 - Обозначение участков, входящих в границу зоны действия устанавливаемого публичного сервитута
 - Улично-дорожная сеть
 - ул. Корюковская - Наименования улицы



Согласовано
Изм. № подл.
Подп. и дата
Взам. инв. №

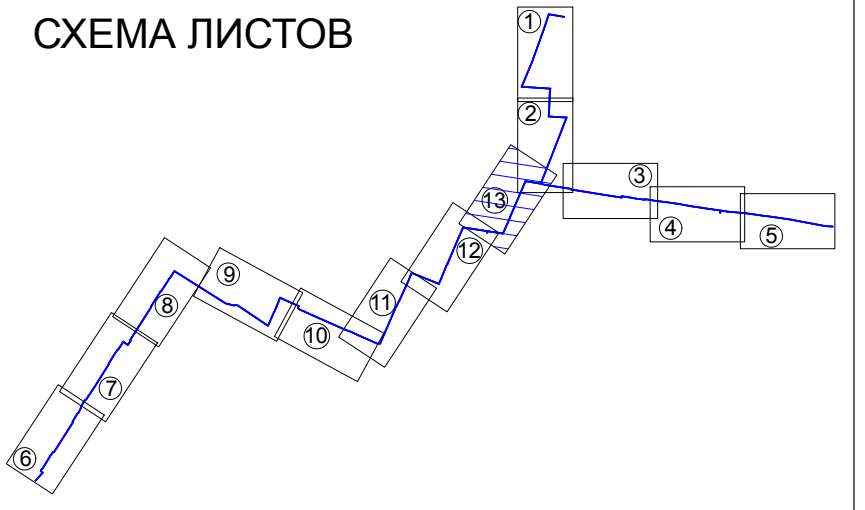
ЮГА-194-2022-ЛО-ПМТ					
«Строительство водопровода в сторону улицы Красных Партизан вдоль Западного Обхода» (2-3 этап)					
Изм.	Кол.уч.	Лист	№ док.	Подп.	Дата
Разраб.	Райков				09.22
Проект межевания территории					
			Стадия	Лист	Листов
			П	12	13
Чертеж межевания территории (материалы по обоснованию) М 1:1000					
Н.контр.	Захаров				09.22
ГИП	Яценко				09.22





Примечание:
Документацией по планировке территории линейного объекта: «Строительство водопровода в сторону улицы Красных Партизан вдоль Западного Обхода» (2-3 этап) **не предусмотрена** реконструкция иных линейных объектов в связи с изменением их местоположения из зоны планируемого размещения данного линейного объекта.
В границах зоны планируемого размещения линейного объекта согласно сведений Единого государственного реестра недвижимости, границы публичных сервитутов, установленных в соответствии с законодательством Российской Федерации **отсутствуют**.
Документацией по планировке территории линейного объекта «Строительство водопровода в сторону улицы Красных Партизан вдоль Западного Обхода» (2-3 этап) **предусматривается** **установление** публичного сервитута, площадь которого составляет 68584 кв.м., на основании п.1 статьи 39.37 ЗК РФ (размещение объектов электросетевого хозяйства, тепловых сетей, водопроводных сетей, сетей водоотведения, линий и сооружений связи, линейных объектов системы газоснабжения, нефтепроводов и нефтепродуктопроводов, их несъемлемых технологических частей, если указанные объекты являются объектами федерального, регионального или местного значения, либо необходимы для организации электро-, газо-, тепло-, водоснабжения населения и водоотведения, подключения (технологического присоединения) к сетям инженерно-технического обеспечения, либо переносятся в связи с изъятием земельных участков, на которых они ранее располагались, для государственных или муниципальных нужд (далее также - инженерные сооружения).

- Условные обозначения:**
- Зона планируемого размещения линейного объекта
 - Граница зон планируемого размещения линейного объекта
 - Границы существующих ОКСов, согласно сведениям ЕГРН
 - Границы существующих земельных участков, согласно сведениям ЕГРН
 - Границы существующих сооружений, согласно сведениям ЕГРН
 - Границы кадастровых кварталов, согласно сведений ЕГРН
 - 23.43.0137032 - Номер кадастрового квартала
 - 22826 - Кадастровый номер объекта недвижимости
 - Обозначение участков, входящих в границу зоны действия устанавливаемого публичного сервитута
 - Улично-дорожная сеть
 - ул. Кореновская - Наименования улиц



Согласовано	
Изм.	№ инв. №
Подп.	и дата
Изм.	№ подл.

Изм.	Кол.уч.	Лист	№ док.	Подп.	Дата
Разраб.	Райков				09.22
Н.контр.	Захаров				09.22
ГИП	Яценко				09.22

ЮГА-194-2022-ЛО-ПМТ

«Строительство водопровода в сторону улицы Красных Партизан вдоль Западного Обхода» (2-3 этап)

Проект межевания территории	Стадия	Лист	Листов
	П	13	13

Чертеж межевания территории (материалы по обоснованию) М 1:1000

Формат 841x420