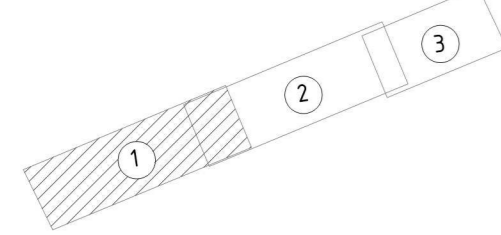


Схема расположения листов



Условные обозначения:

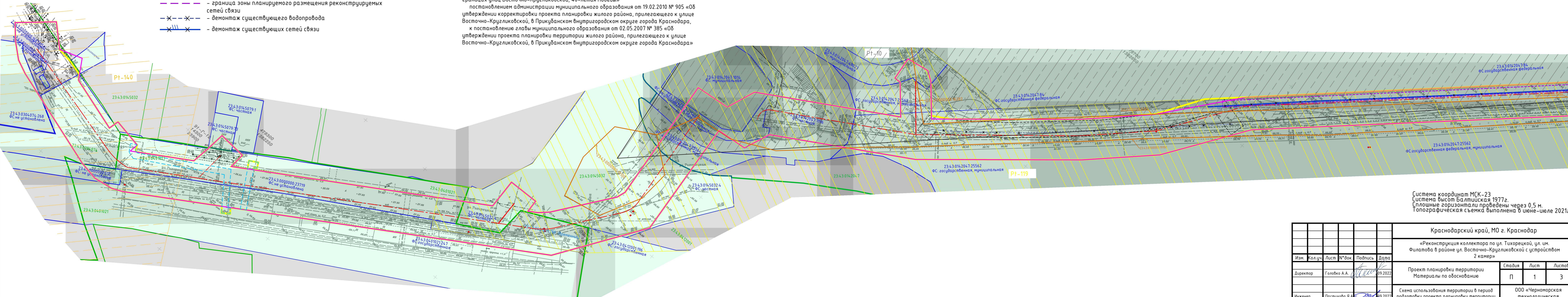
- граница территории, в отношении которой осуществляется подготовка проекта планировки
- граница зоны планируемого размещения линейного объекта
- ось проектируемой хозяйственно-бытовой канализации
- номера и границы земельных участков, согласно сведений ЕГРН с указанием формы собственности
- номера и границы кадастрового квартала, согласно сведений ЕГРН
- земли населенных пунктов
- граница зоны планируемого размещения реконструируемого газопровода
- граница зоны планируемого размещения реконструируемого водопровода
- граница зоны планируемого размещения реконструируемых сетей связи
- демонтаж существующего водопровода
- демонтаж существующих сетей связи

Границы зон планируемого размещения объектов капитального строительства, установленные ранее утвержденной документацией по планировке территории:

- Документация по планировке территории (Pt-140) утверждена приказом департамента по архитектуре и градостроительству Краснодарского края № 371 от 27.12.2016, "Об утверждении документации по планировке территории (проекта планировки и проекта межевания территории) для размещения линейного объекта "Строительство 2 КЛ-110 кВ "Восточная-Центральная" длиной по 6,1 км;
- Документация по планировке территории (Pt-119) утверждена постановлением администрации муниципального образования от 24.09.2015 № 6613 «Об утверждении документации по планировке территории в части внесения изменений в проект планировки территории жилого района, прилегающего к улице Восточно-Кругликовской, в Прикубанском внутригородском округе города Краснодара»
- Документация по планировке территории (Pt-10) утверждена постановлением администрации муниципального образования от 19.02.2010 № 904 «Об утверждении корректировки проекта планировки жилого района, прилегающего к улице Восточно-Кругликовской, в Прикубанском внутригородском округе города Краснодара в границах улиц Восточно-Кругликовской, 40-летия Победы»
- постановление администрации муниципального образования от 19.02.2010 № 905 «Об утверждении корректировки проекта планировки жилого района, прилегающего к улице Восточно-Кругликовской, в Прикубанском внутригородском округе города Краснодара, к постановлению главы муниципального образования от 02.05.2007 № 385 «Об утверждении проекта планировки территории жилого района, прилегающего к улице Восточно-Кругликовской, в Прикубанском внутригородском округе города Краснодара»

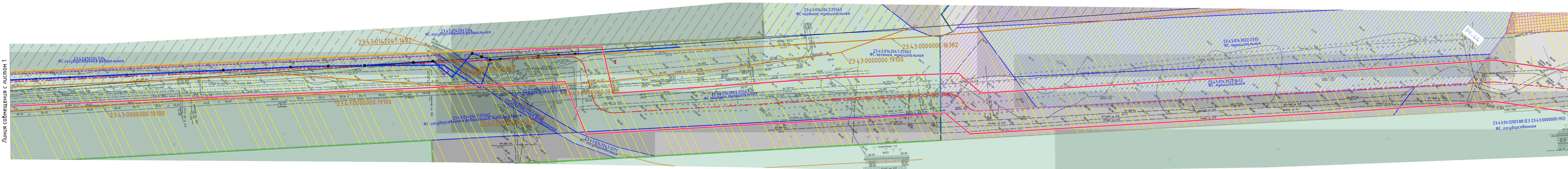
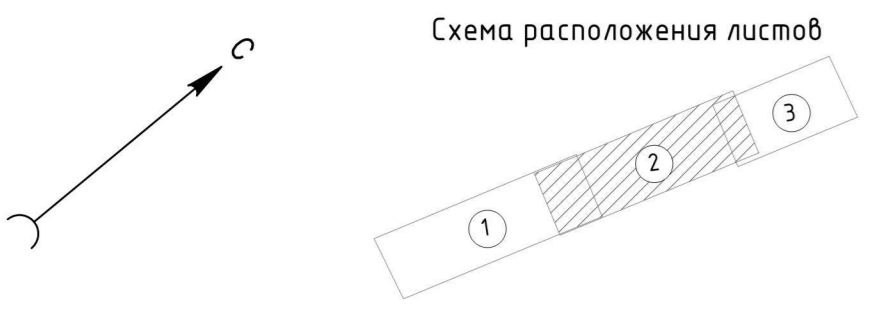
Примечания:

1. Контуры подлежащих сносу и (или) демонтажу линейных объектов - отсутствуют.
2. Категория земель в границах территории, в отношении которой осуществляется подготовка проекта планировки - земли населенных пунктов.
3. Изъятие земельных участков для государственных или муниципальных нужд, в границах территории, в отношении которой осуществляется подготовка проекта планировки не предусматривается.
4. Границы существующих земельных участков, учтенных в Едином государственном реестре недвижимости, с указанием форм собственности таких земельных участков отражены на чертеже и в условных обозначениях.
5. Границы зон планируемого размещения объектов капитального строительства, установленные ранее утвержденной документацией по планировке территории отражены на чертеже и в условных обозначениях.



Система координат МСК-23
Система высот Балтийская 1977г.
Сплошные горизонталы проведены через 0,5 м.
Топографическая съемка выполнена в июне-июле 2021г.

Краснодарский край, МО г. Краснодар					
«Реконструкция коллектора по ул. Тихорецкой, ул. им. Филатова в районе ул. Восточно-Кругликовской с устройством 2 камер»					
Изм.	Кол.уч.	Лист	№ док.	Подпись	Дата
Директор	Головкин А.А.			<i>[Signature]</i>	09.2022
Инженер	Пастухова Я.А.			<i>[Signature]</i>	09.2022
Проект планировки территории Материалы по обоснованию				Стадия	Лист
				П	1
Схема использования территории в период подготовки проекта планировки территории М 1:500				Листов	3
				ООО «Черноморская технологическая компания»	



Линия совмещения с листом 1

Линия совмещения с листом 3

Условные обозначения:

- граница территории, в отношении которой осуществляется подготовка проекта планировки
- граница зоны планируемого размещения линейного объекта
- ось проектируемой хозяйственно-бытовой канализации
- 23:43:04.03029:32 – номера и границы земельных участков, согласно сведений ЕГРН с указанием формы собственности
- 23:43:04.03022 – номера и границы кадастрового квартала, согласно сведений ЕГРН
- 23:43:04.03022:104 – номера и границы объектов капитального строительства, согласно сведений ЕГРН
- земли населенных пунктов
- граница зоны планируемого размещения реконструируемого газопровода
- граница зоны планируемого размещения реконструируемого водопровода
- граница зоны планируемого размещения реконструируемых сетей связи
- демонтаж существующих сетей связи

Границы зон планируемого размещения объектов капитального строительства, установленные ранее утвержденной документацией по планировке территории:

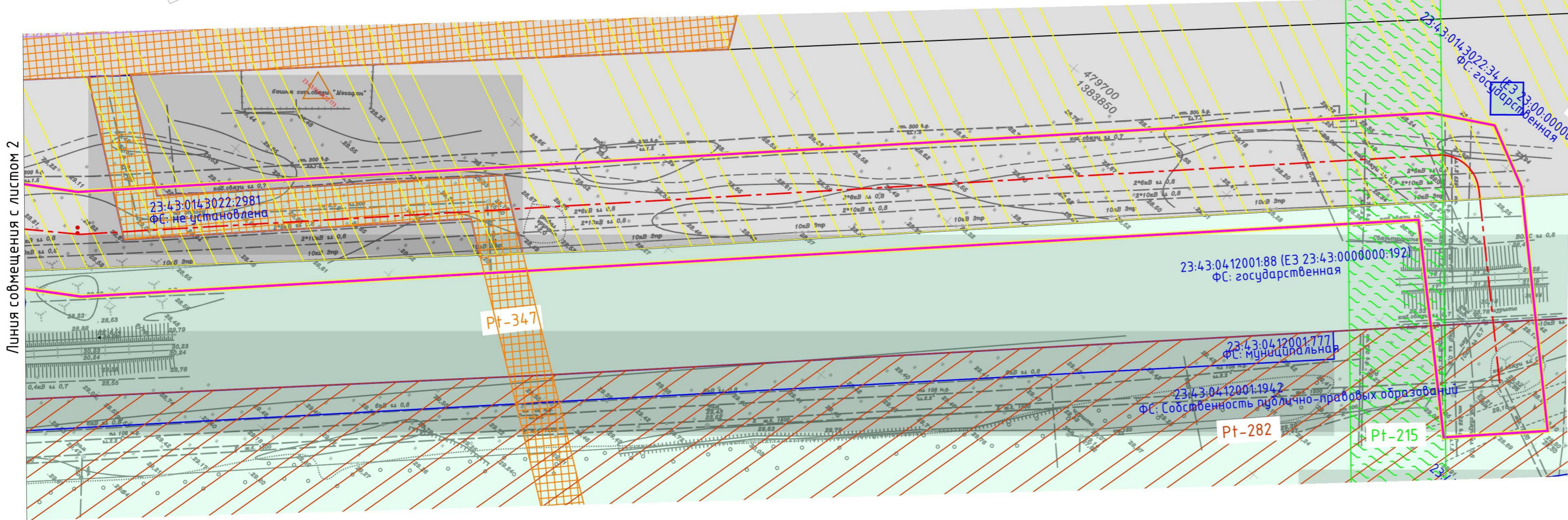
- Документация по планировке территории (ПТ-44) утверждена постановлением администрации муниципального образования от 28.11.2012 № 10850 «Об утверждении корректировки проекта планировки жилого района, прилегающего к улице Восточно-Кругликовской, в Прикубанском внутригородском округе города Краснодара»;
- Документация по планировке территории (ПТ-119) утверждена постановлением администрации муниципального образования от 24.09.2015 № 6613 «Об утверждении документации по планировке территории в части внесения изменений в проект планировки территории жилого района, прилегающего к улице Восточно-Кругликовской, в Прикубанском внутригородском округе города Краснодара»;
- Документация по планировке территории (ПТ-10) утверждена постановлением администрации муниципального образования от 19.02.2010 № 904 «Об утверждении корректировки проекта планировки жилого района, прилегающего к улице Восточно-Кругликовской, в Прикубанском внутригородском округе города Краснодара в границах улиц Восточно-Кругликовской, 40-летия Победы»
- Документация по планировке территории (ПТ-10) утверждена постановлением администрации муниципального образования от 19.02.2010 № 905 «Об утверждении корректировки проекта планировки жилого района, прилегающего к улице Восточно-Кругликовской, в Прикубанском внутригородском округе города Краснодара, к постановлению главы муниципального образования от 02.05.2007 № 385 «Об утверждении проекта планировки территории жилого района, прилегающего к улице Восточно-Кругликовской, в Прикубанском внутригородском округе города Краснодара»;

Примечания:

1. Контуры подлежащих сносу и (или) демонтажу линейных объектов – отсутствуют.
2. Категория земель в границах территории, в отношении которой осуществляется подготовка проекта планировки – земли населенных пунктов.
3. Изъятие земельных участков для государственных или муниципальных нужд, в границах территории, в отношении которой осуществляется подготовка проекта планировки не предусматривается.
4. Границы существующих земельных участков, учтенных в Едином государственном реестре недвижимости, с указанием форм собственности таких земельных участков отражены на чертеже и в условных обозначениях.
5. Границы зон планируемого размещения объектов капитального строительства, установленные ранее утвержденной документацией по планировке территории отражены на чертеже и в условных обозначениях.

Система координат МСК-23
Система высот Балтийская 1977г.
Сплошные горизонталы проведены через 0,5 м.
Топографическая съемка выполнена в июне-июле 2021г.

Краснодарский край, МО г. Краснодар					
«Реконструкция коллектора по ул. Тихорецкой, ул. им. Филатова в районе ул. Восточно-Кругликовской с устройством 2 камер»					
Изм.	Кол.уч.	Лист	№ док.	Подпись	Дата
Директор	Головкин А.А.				09.2022
Инженер	Пастухова Я.А.				09.2022
Проект планировки территории Материалы по обоснованию				Стадия	Лист
				П	2
					3
Схема использования территории в период подготовки проекта планировки территории М 1:500				ООО «Черноморская технологическая компания»	
Формат А4х5					



- Примечания:**
1. Контуры подлежащих сносу и (или) демонтажу линейных объектов – отсутствуют.
 2. Категория земель в границах территории, в отношении которой осуществляется подготовка проекта планировки – земли населенных пунктов.
 3. Изъятие земельных участков для государственных или муниципальных нужд, в границах территории, в отношении которой осуществляется подготовка проекта планировки не предусматривается.
 4. Границы существующих земельных участков, учтенных в Едином государственном реестре недвижимости, с указанием форм собственности таких земельных участков отражены на чертеже и в условных обозначениях.
 5. Границы зон планируемого размещения объектов капитального строительства, установленные ранее утвержденной документацией по планировке территории отражены на чертеже и в условных обозначениях.

- Условные обозначения:**
- граница территории, в отношении которой осуществляется подготовка проекта планировки
 - граница зоны планируемого размещения линейного объекта
 - - - - - ось проектируемой хозяйственно-бытовой канализации
 - 23:43:04:03029:32 – номера и границы земельных участков, согласно сведений ЕГРН с указанием формы собственности
 - 23:43:04:03022 – номера и границы кадастрового квартала, согласно сведений ЕГРН
 - 23:43:04:03022:104 – номера и границы объектов капитального строительства, согласно сведений ЕГРН
 - земли населенных пунктов
 - - - - - граница зоны планируемого размещения реконструируемого газопровода
 - - - - - граница зоны планируемого размещения реконструируемого водопровода
 - - - - - граница зоны планируемого размещения реконструируемых сетей связи

Границы зон планируемого размещения объектов капитального строительства, установленные ранее утвержденной документацией по планировке территории:

- Документация по планировке территории (Pt-347) утверждена: постановлением администрации муниципального образования "Об утверждении документации по планировке территории (проект планировки территории и проект межевания территории) для размещения линейного объекта (инженерных сетей дождевой канализации) в жилом районе, прилегающем к улице Восточно-Кругликовской в МО город Краснодар" № 5094 от 26.11.2020"
- Документация по планировке территории (Pt-119) утверждена постановлением администрации муниципального образования от 24.09.2015 № 6613 «Об утверждении документации по планировке территории в части внесения изменений в проект планировки территории жилого района, прилегающего к улице Восточно-Кругликовской, в Прикубанском внутригородском округе города Краснодара»;
- Документация по планировке территории (Pt-215) утверждена: постановлением администрации муниципального образования от 12.02.2016 №602 "Об утверждении документации по планировке территории (в составе проекта планировки территории и проекта межевания территории) для размещения линейного объекта "Газопровод межпоселковый ГГРП-4 - Краснодарская ТЭЦ г. Краснодара"
- Документация по планировке территории (Pt-215) утверждена: постановлением администрации муниципального образования № 2544 от 23.06.2021 об утверждении документации по планировке территории (проект планировки территории и проект межевания территории) в целях внесения изменений в документацию по планировке территории (проект планировки территории и проект межевания территории) для размещения линейного объекта (автомобильной дороги, сетей инженерно-технического обеспечения) по ул. Тихорецкой, от ул. Восточно-Кругликовской до пр.4-го Тихорецкого, в Прикубанском внутригородском округе г. Краснодара утвержденным постановлением администрации муниципального образования № 3121 от 22.07.2019.

Согласовано	
Взам. инв. №	
Подл. и дата	
Инв. № подл.	

						Краснодарский край, МО г. Краснодар			
						«Реконструкция коллектора по ул. Тихорецкой, ул. им. Филатова в районе ул. Восточно-Кругликовской с устройством 2 камер»			
Изм.	Кол.уч.	Лист	№ док.	Подпись	Дата	Проект планировки территории Материалы по обоснованию	Стадия	Лист	Листов
							П	3	3
Инженер		Пастухова Я.А.			09.2022	Схема использования территории в период подготовки проекта планировки территории М 1:500	ООО «Черноморская технологическая компания»		