

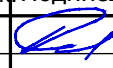



Условные обозначения

-  Граница территории, в отношении которой осуществляется подготовка схемы расположения элементов планировочной структуры - улично-дорожной сети
-  Граница зон планируемого размещения линейного объекта (автомобильной дороги, в том числе сетей наружного электроосвещения)

Примечание:

1. Зоны планируемого размещения линейных объектов, подлежащих реконструкции в связи с изменением их местоположения из зон планируемого размещения линейных объектов, отсутствуют, в связи с тем, что при пересечении с подземными и надземными инженерными коммуникациями расстояния по вертикали и горизонтали выдержаны в соответствии с требованиями СП 42.13330.2016 "Градостроительство. Планировка и застройка городских и сельских поселений".
Следовательно, существующие инженерные сети не препятствуют прокладке проектируемых линейных объектов и не требуется реконструкция существующих сетей.

						МЗ-1066/2021-ДПТ/ЛО			
						Проект планировки территории и проект межевания территории для размещения линейного объекта (автомобильной дороги, сетей инженерно-технического обеспечения) по улице им. Дзержинского, от жилого дома № 215 по улице им. Дзержинского до улицы им. Ушакова, по улице им. Дзержинского, от улицы им. Богдана Хмельницкого до улицы им. Федора Лузана, в муниципальном образовании город Краснодар			
Изм.	Кол.уч.	Лист	№ док.	Подпись	Дата	Проект планировки территории Материалы по обоснованию	стадия	лист	листов
Нач.отдла	Сечь				05.22		ДПТ	3	
Глав. спец.	Бойченко				05.22	Схема расположения элементов планировочной структуры. М 1:25 000	МБУ "Институт Горкадастрпроект"		