

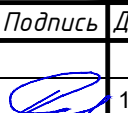



Условные обозначения

-  Границы территории, в отношении которой осуществляется подготовка схемы расположения элементов планировочной структуры
-  Границы зон планируемого размещения линейного объекта (автомобильной дороги, сетей инженерно-технического обеспечения)

Примечание:
 Зоны планируемого размещения линейных объектов, подлежащих реконструкции в связи с изменением их местоположения, отсутствуют, в связи с тем, что при пересечении с подземными и надземными инженерными коммуникациями расстояния по вертикали и горизонтали выдержаны в соответствии с требованиями СП 42.13330.2016 "Градостроительство. Планировка и застройка городских и сельских поселений". Следовательно, существующие инженерные сети не препятствуют прокладке проектируемых автомобильной дороги, сетей инженерно-технического обеспечения и не требуется реконструкция существующих сетей

						МЗ - 886/2022-ДПТ/ЛО			
						Документация по планировке территории (проект планировки территории и проект межевания территории) для размещения линейного объекта (автомобильной дороги, сетей инженерно-технического обеспечения) по переулку Светлому от ул. Светлой до ул. Норковой в поселке Знаменском муниципального образования город Краснодар			
<i>Изм.</i>	<i>Кол. уч.</i>	<i>Лист</i>	<i>№ док.</i>	<i>Подпись</i>	<i>Дата</i>	Проект планировки территории Материалы по обоснованию	<i>стадия</i>	<i>лист</i>	<i>листов</i>
							ДПТ	3	
Нач. отдела		Сечь Д.Е.			12.22		МБУ "Институт Горкадастпроект"		
Глав. спец.		Киндеева Т.А.			12.22				