

**Россия**  
**Муниципальное бюджетное учреждение**  
**«Институт Горкадастрпроект»**  
**муниципального образования город Краснодар**  
350000, г. Краснодар, ул. Красная, 89/3  
ИНН 2310200324 КПП 230801001  
ОГРН 1172375034842

**Документация по планировке территории (проект планировки территории и проект межевания территории) для размещения линейного объекта (автомобильной дороги, сетей инженерно-технического обеспечения) по улице Гидростроителей, от улицы Автолюбителей до улицы Парусной, по улице Парусной до улицы Набережной, от улицы Автолюбителей вдоль ЖК «Стрижи» в Карасунском внутригородском округе города Краснодара**

**МЗ-1641/2021-ДПТ/ЛО**  
**ПРОЕКТ ПЛАНИРОВКИ ТЕРРИТОРИИ**

Материалы по обоснованию  
Пояснительная записка  
Графическая часть

**Том 2**  
(листы 3-8)

Краснодар 2022

Россия  
Муниципальное бюджетное учреждение  
«Институт Горкадастрпроект»  
муниципального образования город Краснодар  
350000, г. Краснодар, ул. Красная, 89/3  
ИНН 2310200324 КПП 230801001  
ОГРН 1172375034842

Заказчик: МКУ «Центр мониторинга дорожного движения и транспорта»

Документация по планировке территории (проект планировки территории и проект межевания территории) для размещения линейного объекта (автомобильной дороги, сетей инженерно-технического обеспечения) по улице Гидростроителей, от улицы Автолюбителей до улицы Парусной, по улице Парусной до улицы Набережной, от улицы Автолюбителей вдоль ЖК «Стрижи» в Карасунском внутригородском округе города Краснодара

МЗ-1641/2021-ДПТ/ЛО  
ПРОЕКТ ПЛАНИРОВКИ ТЕРРИТОРИИ

Материалы по обоснованию  
Пояснительная записка  
Графическая часть

Том 2  
(листы 3-8)

Директор

Начальник отдела





Д.С. Зайцев

Д.Е. Сечь

Краснодар 2022


Обозначение	Наименование	Примечание
МЗ-1641/2021-ДПТ/ЛО-С 2	Содержание тома	
МЗ-1641/2021-ДПТ/ЛО-СГ	Состав градостроительной документации	
МЗ-1641/2021-ДПТ/ЛО-ПЗ 2	<p>Материалы по обоснованию проекта планировки территории. Пояснительная записка</p> <p>1 Общая часть 1.1 Обоснование целесообразности и возможности разработки проекта планировки 1.2 Исходно – разрешительная документация 2 Описание природно-климатических условий территории, в отношении которой разрабатывается проект планировки территории 3 Обоснование определения границ зон планируемого размещения линейных объектов (автомобильной дороги, в том числе сетей наружного электроосвещения) 4 Обоснование определения границ зон планируемого размещения линейных объектов, подлежащих реконструкции в связи с изменением их местоположения. 5 Обоснование определения предельных параметров застройки территории в границах зон планируемого размещения объектов капитального строительства, проектируемых в состав линейных объектов 6 Ведомость пересечений границ зон планируемого размещения линейного объекта с сохраняемыми объектами капитального строительства (здание, строение, сооружение, объект, строительство которого не завершено), существующими и строящимися на момент подготовки проекта планировки территории</p>	

						<b>МЗ-1641/2021-ДПТ/ЛО-С 2</b>			
Изм.	Кол.уч	Лист	№ док	Подпись	Дата	Содержание тома	Стадия	Лист	Листов
Нач. отдела	Сечь				06.22		ДПТ	3	18
Глав. спец.	Вербицкий				06.22		МБУ «Институт Горкадастрпроект»		

Обозначение	Наименование	Примечание					
	<p>7 Ведомость пересечений границ зон планируемого размещения линейного объекта с объектами капитального строительства, строительство которых запланировано в соответствии с ранее утвержденной документацией по планировке территории.</p> <p>8 Ведомость пересечений границ зон планируемого размещения линейного объекта с водными объектами (в том числе с водотоками, водоемами, болотами и т.д.)</p> <p>9 Вертикальная планировка территории, инженерная подготовка и инженерная защита территории</p> <p>9.1 Инженерная подготовка</p> <p>9.2 Вертикальная планировка</p> <p>9.3 Инженерная защита территории</p> <p>10 Организация улично-дорожной сети и движения транспорта</p> <p>11 Сведения о границах территорий объектов культурного наследия</p> <p><b>ИСХОДНЫЕ ДОКУМЕНТЫ:</b></p> <ul style="list-style-type: none"> <li>- постановление администрации муниципального образования город Краснодар от 15.10.2021 №4676 «О разрешении подготовки документации по планировке территории (проекта планировки территории и проекта межевания территории) для размещения линейного объекта (автомобильной дороги, сетей инженерно-технического обеспечения) по улице Гидростроителей, от улицы Автолюбителей до улицы Парусной, по улице Парусной до улицы Набережной, от улицы Автолюбителей вдоль ЖК «Стрижи» в Карасунском внутригородском округе города Краснодара»</li> <li>- техническое задание;</li> <li>- сведения государственной информационной системы обеспечения градостроительной деятельности муниципального образования город Краснодар от 03.12.2021 №29/18629-1;</li> <li>- письмо управления государственной охраны объектов культурного наследия от 08.12.2021 № 78-19-19749/21;</li> </ul>						
						<b>МЗ-1641/2021-ДПТ/ЛО-С 2</b>	<i>Лист</i>
							4

Обозначение						Наименование	Примечание
						- письмо от 18.01.2022 № 232 от МКУ «Центр мониторинга дорожного движения и транспорта» (гарантийное письмо).	
						Материалы по обоснованию проекта планировки территории. Графическая часть	
МЗ-1641/2021-ДПТ/ЛО лист 3						Схема расположения элемента планировочной структуры (линейного объекта). М 1:10000	
МЗ-1641/2021-ДПТ/ЛО лист 4						Схема использования территории в период подготовки проекта планировки. М 1:2000	
МЗ-1641/2021-ДПТ/ЛО лист 5						Схема организации улично-дорожной сети и движения транспорта. М 1:2000	
МЗ-1641/2021-ДПТ/ЛО лист 6						Схема вертикальной планировки территории. М 1:2000	
МЗ-1641/2021-ДПТ/ЛО лист 7						Схема границ зон с особыми условиями использования территории, особо охраняемых природных территорий, лесничеств. Схема границ территорий, подверженных риску возникновения чрезвычайных ситуаций природного и техногенного характера. М 1:2000	
МЗ-1641/2021-ДПТ/ЛО лист 8						Схема конструктивных и планировочных решений. М 1:5000	
						<b>МЗ-1641/2021-ДПТ/ЛО-С 2</b>	Лист
							5

Номер тома	Обозначение	Наименование	Примечание
1	МЗ-1641/2021-ДПТ/ЛО (листы 1-2)	<b>Проект планировки территории</b> <i>Основная часть</i> Положение о размещении линейных объектов Графическая часть	
2	МЗ-1641/2021-ДПТ/ЛО (листы 3-8)	<b>Проект планировки территории</b> <i>Материалы по обоснованию</i> Пояснительная записка Графическая часть	
3	МЗ-1641/2021-ДПТ/ЛО (листы 9-10)	<b>Проект межевания территории</b> <i>Основная часть</i> Текстовая часть Графическая часть <i>Материалы по обоснованию</i> Пояснительная записка Графическая часть	
4	Приложение	Отчёт по инженерно-геодезическим изысканиям	

						<b>МЗ-1641/2021-ДПТ/ЛО-СГ</b>		
Изм.	Кол.уч	Лист	№ док	Подпись	Дата	Стадия	Лист	Листов
					06.22	ДПТ	6	18
Нач. отдела						Состав градостроительной документации		
Сечь								
						МБУ «Институт Горкадастрпроект»		



# Материалы по обоснованию проекта планировки территории.

## Пояснительная записка

### 1 Общая часть

#### 1.1 Обоснование целесообразности и возможности разработки проекта планировки

Документация по планировке территории (проект планировки территории и проект межевания территории) для размещения линейного объекта (автомобильной дороги, сетей инженерно-технического обеспечения) по улице Гидростроителей, от улицы Автолюбителей до улицы Парусной, по улице Парусной до улицы Набережной, от улицы Автолюбителей вдоль ЖК «Стрижи» в Карасунском внутригородском округе города Краснодара, осуществляется в целях выделения элемента планировочной структуры, определения местоположения границ земельных участков, установления границ зон планируемого размещения линейного объекта в соответствии с градостроительным законодательством.

Целью данной работы является определение на предпроектной стадии планировочных решений, возможных вариантов прохождения с целью принятия для дальнейшей разработки оптимальных решений, а также возможности согласования трассы прохождения с соответствующими архитектурными, инженерными и природоохранными службами.

Настоящий проект разработан в соответствии с требованиями действующих нормативных актов РФ и Краснодарского края, с учетом действующих нормативов, инструкций, стандартов в области разработки градостроительной документации.

Изм.	Кол.уч	Лист	№ док	Подпись	Дата	МЗ-1641/2021-ДПТ/ЛО-ПЗ 2			
Нач. отдела		Сечь			06.22	Пояснительная записка	Стадия	Лист	Листов
							ДПТ	7	18
Глав. спец.		Вербицкий			06.22	МБУ «Институт Горкадастрпроект»			

## 1.2 Исходно – разрешительная документация.

Проект планировки территории для размещения линейного объекта, разработан в соответствии со следующей нормативно-правовой документацией:

- 1 Градостроительный кодекс РФ от 29.12.2004 №190-ФЗ
- 2 Земельный кодекс РФ от 25.10.2001 №136-ФЗ
- 3 Федеральный закон от 10.01.2002 №7-ФЗ «Об охране окружающей среды».
- 4 Федеральный закон от 18.06.2001 №78-ФЗ «О Землеустройстве».
- 5 Федеральный закон от 24.07.2007 №221-ФЗ «О кадастровой деятельности»
- 6 Постановление Правительства РФ от 12.05.2017г №564 «Об утверждении положения о составе и содержании документации по планировке территории, предусматривающей размещение одного или нескольких линейных объектов».
- 7 Градостроительный кодекс Краснодарского края от 21.07.2008 №1540-КЗ
- 8 Приказ департамента по архитектуре и градостроительству Краснодарского края от 16.04.2015 № 78 «Об утверждении нормативов градостроительного проектирования Краснодарского края».
- 9 Решение городской Думы Краснодара от 02.09.2020 № 100 п. 1 «О генеральном плане муниципального образования город Краснодар».
- 10 Решение городской Думы Краснодара от 19.07.2012 №32 п.13 «Об утверждении местных нормативов градостроительного проектирования муниципального образования город Краснодар».
- 11 Решение городской Думы Краснодара от 30.01.2007 №19 п.6 «Об утверждении правил землепользования и застройки на территории муниципального образования город Краснодар».
- 12 Закон Краснодарского края от 23.07.2015 №3223-КЗ «Об объектах культурного наследия (памятниках истории и культуры) народов Российской Федерации, расположенных на территории Краснодарского края».
- 13 Свод правил СП 42.13330.2016 «Градостроительство, планировка и застройка городских и сельских поселений», актуализированная редакция СНиП




2.07.01-89\*».

14 Приказ Министерства строительства и жилищно-коммунального хозяйства Российской Федерации от 25.04.2017 № 740/пр «Об установлении случаев подготовки и требований к подготовке входящей в состав материалов по обоснованию проекта планировки территории схемы вертикальной планировки, инженерной подготовки и инженерной защиты территории»

15 Постановление Правительства РФ от 31.03.2017 №402 «Об утверждении Правил выполнения инженерных изысканий, необходимых для подготовки документации по планировке территории, перечня видов инженерных изысканий, необходимых для подготовки документации по планировке территории, и о внесении изменений в постановление Правительства Российской Федерации от 19 января 2006 года № 20».

Основанием для разработки проекта планировки территории, предусматривающего размещение линейного объекта, являются:

- постановление администрации муниципального образования город Краснодар от 15.10.2021 №4676 ««О разрешении подготовки документации по планировке территории (проекта планировки территории и проекта межевания территории) для размещения линейного объекта (автомобильной дороги, сетей инженерно-технического обеспечения) по улице Гидростроителей, от улицы Автолюбителей до улицы Парусной, по улице Парусной до улицы Набережной, от улицы Автолюбителей вдоль ЖК «Стрижи» в Карасунском внутригородском округе города Краснодара».

При разработке настоящей документации использованы:

- сведения государственной информационной системы обеспечения градостроительной деятельности муниципального образования город Краснодар от 03.12.2021 №29/18629-1;

- письмо управления государственной охраны объектов культурного наследия от 08.12.2021 № 78-19-19749/21.

- отчетная техническая документация по инженерно-геодезическим изысканиям.






Граница подготовки проекта планировки территории осуществляется по внешним границам максимально удаленных от планируемого маршрута прохождения линейных объектов (трасс) зон с особыми условиями использования территории, которые подлежат установлению в связи с размещением этих линейных объектов (автомобильной дороги, в том числе сетей наружного электроосвещения).

Определение границ зон планируемого размещения автомобильной дороги, принято согласно СП 42.13330.2016 «СНиП 2.07.01-89\* Градостроительство. Планировка и застройка городских и сельских поселений».

Ширина улиц и дорог определяется расчетом в зависимости от интенсивности движения транспорта и пешеходов, состава размещаемых в пределах поперечного профиля элементов (проезжих частей, технических полос для прокладки подземных коммуникаций, тротуаров, зеленых насаждений и др.) с учетом санитарно-гигиенических требований и требований гражданской обороны.

Начало трассы проектируемой автомобильной дороги принято на пересечении оси улиц Гидростроителей и ул. Автолюбителей (ПК0). Конец трассы (ПК17+38) принят на улице Набережной.

Общая длина трассы автомобильных дорог в границах участка производства работ составила – 2312,67 м.

Затрагиваемые земли представлены землями, государственная собственность на которые не разграничена, на территории МО г.Краснодар, предназначенными для застройки и развития населенного пункта и землями сторонних землепользователей. Обоснование необходимости размещения объекта и его инфраструктуры на землях сельскохозяйственного назначения, лесного, водного фондов, землях особо охраняемых природных территорий не требуется.


#### **4 Обоснование определения границ зон планируемого размещения линейных объектов, подлежащих реконструкции в связи с изменением их местоположения**

Зоны планируемого размещения линейных объектов, подлежащих реконструкции в связи с изменением их местоположения из зон планируемого размещения линейных объектов, отсутствуют, в связи с тем, что при пересечении с подземными и надземными инженерными коммуникациями расстояния по вертикали и горизонтали выдержаны в соответствии с требованиями СП 42.13330.2016 "Градостроительство. Планировка и застройка городских и сельских поселений".

Следовательно, существующие инженерные сети не препятствуют прокладке проектируемых автомобильной дороги, сетей инженерно-технического обеспечения и не требуется реконструкция в связи с изменением их местоположения существующих сетей

#### **5 Обоснование определения предельных параметров застройки территории в границах зон планируемого размещения объектов капитального строительства, проектируемых в составе линейных объектов**

Согласно части 4 ст.36 Градостроительного кодекса РФ действие градостроительного регламента не распространяется на земельные участки, предназначенные для размещения линейных объектов и (или) занятые линейными объектами.

Зоны планируемого размещения линейного объекта расположены за границами исторического поселения. В связи с размещением исключительно линейного объекта предельные параметры разрешенного строительства, реконструкции объектов капитального строительства, входящих в состав линейных объектов в границах зон их планируемого размещения и требования к архитектурным решениям объектов капитального строительства, входящих в состав линейных объектов, в границах каждой зоны планируемого размещения






общественного транспорта), в Карасунском внутригородском округе города Краснодара.

## **8 Ведомость пересечений границ зон планируемого размещения линейного объекта с водными объектами (в том числе с водотоками, водоемами, болотами и т.д.)**

Документацией по планировке территории (проект планировки территории и проект межевания территории) для размещения линейного объекта (автомобильной дороги, сетей инженерно-технического обеспечения), пересечение границ зон планируемого размещения линейного объекта с водными объектами (в том числе с водотоками, водоемами, болотами и т.д.) не предусмотрено.

## **9 Вертикальная планировка территории, инженерная подготовка и инженерная защита территории**

### **9.1 Инженерная подготовка**

Инженерная подготовка территории на стадии проекта планировки – это комплекс инженерных мероприятий по обеспечению пригодности территорий для различных видов строительства и создание оптимальных санитарно-гигиенических и микроклиматических условий для жизни населения.

К основным вопросам инженерной подготовки территории относятся: вертикальная планировка и организация поверхностного стока, защита территорий от затопления и подтопления, противоэрозионные мероприятия, понижение уровня грунтовых вод, защита от дефляции.

### **9.2 Вертикальная планировка**

Вертикальной планировкой решается задача создания благоприятных условий для трасс, проездов, тротуаров, исключения подтопления


общественных территорий.

На участках, имеющих обеспеченный естественный сток поверхностных вод, необходимо сохранять существующий рельеф.

На участках, не имеющих естественного стока, предусмотрены мероприятия по инженерной подготовке территории.

Для исключения подтопления жилой застройки продольный профиль запроектирован с учетом обеспечения стока воды с прилегающей территории на проезжую часть автомобильной дороги

Величина и направление уклонов по осям улиц соответствует величине и направлению уклонов по водоотводящим лоткам вдоль проезжих частей улиц.

Схема вертикальной планировки разработана методом проектных (красных) отметок с указателями направления стоков и уклонов.

### **9.3 Инженерная защита территории**

При проектировании инженерной защиты территории от затопления и подтопления надлежит разрабатывать комплекс мероприятий, обеспечивающих предотвращение затопления и подтопления территорий в зависимости от требований их функционального использования и охраны природной среды или устранение отрицательных воздействий затопления и подтопления.

Система инженерной защиты от подтопления должна быть территориально единой, объединяющей все локальные системы отдельных участков и объектов. При этом она должна быть увязана с генеральными планами и территориальными комплексными схемами градостроительного планирования.

Инженерная защита территории от затопления и подтопления должна быть направлена на предотвращение или уменьшение хозяйственного, социального и экологического ущерба, который определяется снижением количества и качества продукции различных отраслей хозяйственной деятельности, ухудшением гигиенических и медико-санитарных условий жизни населения, затратами на восстановление надежности объектов на затапливаемых и подтопленных территориях.


## 10 Организация улично-дорожной сети и движения транспорта

Развитие транспортной инфраструктуры в границах проектируемого участка выполнено на основе «Карта (схема) транспорта и улично-дорожной сети» Генерального плана Муниципального образования город Краснодар (решение городской Думы Краснодара от 02.09.2020 № 100 п. 1 «О генеральном плане муниципального образования город Краснодар».)

На проектируемой территории сохраняется транспортная инфраструктура, заложенная в генеральном плане: классификация улиц и дорог, трассировка и направление магистралей.

## 11 Сведения о границах территорий объектов культурного наследия

По данным единого государственного реестра объектов культурного наследия (памятников истории и культуры) народов Российской Федерации, перечня выявленных объектов культурного наследия, списка объектов, обладающих признаками объектов культурного наследия, материалам архива управления государственной охраны объектов культурного наследия администрации Краснодарского края, объекты культурного наследия (памятники истории и культуры), выявленные объекты культурного наследия, объекты, обладающие признаками объектов культурного наследия, а также зоны их охраны и защитные зоны на рассматриваемом земельном участке отсутствуют.

Рассматриваемый земельный участок хозяйственно освоен частично. На неосвоенной территории специальные изыскания (сплошные археологические разведки) на предмет выявления объектов культурного наследия в объемах, необходимых для разработки и реализации мероприятий по их сохранению, не проводились. Сведений, содержащихся в документах государственного учёта по Краснодарскому краю, для обеспечения сохранности объекта культурного наследия, включенного в реестр, выявленного объекта культурного наследия либо объекта, обладающего признаками объекта культурного наследия, в ходе проектирования и строительства на земельном участке недостаточно.

В соответствии с действующим законодательством в случае


хозяйственного освоения рассматриваемого земельного участка необходимо получение заключения Управления о возможности проведения земляных , строительных, мелиоративных, хозяйственных и иных работ на территории, подлежащей хозяйственному освоению.

Для получения указанного заключения, в соответствии с пп. 6, 7 ст, 7 Закона Краснодарского края от 23.07.2015 № 3223-КЗ «Об объектах культурного наследия (памятниках истории и культуры) народов Российской Федерации, расположенных на территории Краснодарского края», до начала проведения земляных, строительных, мелиоративных, хозяйственных и иных работ необходимо произвести выявление в зонах производства данных работ неучтенных объектов археологического наследия (археологические полевые работы - разведки), за счет средств физических лиц, юридических лиц, органов государственной власти, органов местного самоуправления, являющихся заказчиками проводимых работ.
