


Общество с ограниченной ответственностью
"Фирма "АРТ. М"

Проект планировки территории в целях внесения изменений в проект планировки территории жилого района, прилегающего к улице Восточно-Кругликовской, в Прикубанском внутригородском округе города Краснодара и проект межевания территории жилого района, прилегающего к улице Восточно-Кругликовской, в Прикубанском внутригородском округе города Краснодара

Материалы по обоснованию проекта межевания
территории.

А20431-ПМТ4

Том 4



Общество с ограниченной ответственностью
"Фирма "АРТ. М"

Проект планировки территории в целях внесения изменений в проект планировки территории жилого района, прилегающего к улице Восточно-Кругликовской, в Прикубанском внутригородском округе города Краснодара и проект межевания территории жилого района, прилегающего к улице Восточно-Кругликовской, в Прикубанском внутригородском округе города Краснодара

Материалы по обоснованию проекта межевания
территории.

А20431-ПМТ4

Том 4

Директор

Главный инженер проекта



А.В. Жураховский

И.В. Гребеников

| Обозначение | Наименование | Примечание (страница) |
|-------------------|--|-----------------------|
| | Материалы по обоснованию проекта межевания | |
| A20431-ПМТ4-С | Содержание тома 4 | 2 |
| | Графическая часть | |
| A20431-ПМТ4.ГЧ-01 | Границы существующих земельных участков. Местоположение существующих объектов капитального строительства. Границы лесничеств, участковых лесничеств, лесных кварталов, лесотаксационных выделов или частей лесотаксационных выделов (1:1000) | 3 |
| A20431-ПМТ4.ГЧ-02 | Границы зон с особыми условиями использования территорий. Границы особо охраняемых природных территорий. Границы территорий объектов культурного наследия (1:1000) | 4 |

| | | |
|--------------|--------------|--------------|
| Взам. инв. № | Подп. и дата | Инв. № подл. |
|--------------|--------------|--------------|

| | | | | | | | |
|------|---------|------|--------|-------|------|----------------|------|
| | | | | | | A20431-ПМТ4.ТЧ | Лист |
| Изм. | Кол.уч. | Лист | № док. | Подп. | Дата | | 2 |

:8496

:1256

23:43:0142047:8495

23:43:000000:14530

:21635

:21636

16716

3675

23:43:0142047:21637

:21637

14082

14279

23:43:0142047:28562

:28562

:28605

:28604

:28563

23:43:0142047:21645

:21645

23:43:0142047:8495

:28565

:28564

:28607

23:43:0142047:28606

:28606

23:43:0142047:21643

:21643

:21644

:21640

23:43:0142047:8495

ул. Владислава Посадского

Существующих объектов капитального строительства на рассматриваемой проектом
межевания территории нет.

Лесничеств, лесопарков, участков лесничеств, лесных кварталов, лесотаксационных
выделов на рассматриваемой территории нет.

Условные обозначения:

 - граница существующего изменяемого земельного участка

23:43:0142047 - номер кадастрового квартала

:11 - участки, учтенные в ЕГРН

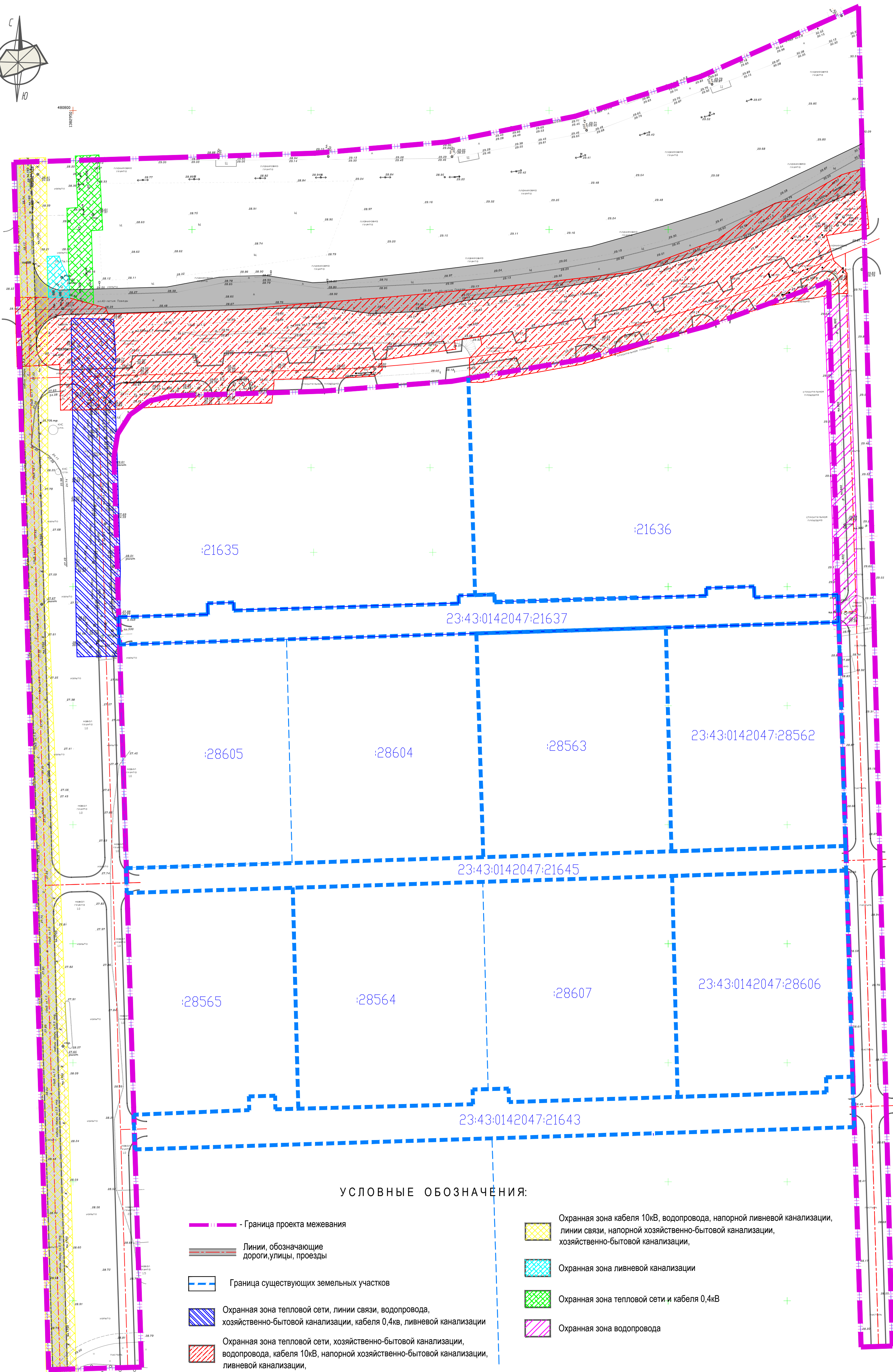

 - ОКС, учтенные в ЕГРН

:28564 Граница существующих смежных земельных
участков по кадастровой карте

A20431-ПМТ4.ГЧ-01

| | | | | | |
|---------|---------|------|-------|------------|-------|
| Изм | Кол.уч. | Лист | № док | Подп. | Дата |
| Разраб. | | | | Гаушканова | 02.22 |
| ГАП | | | | Зайцева | 02.22 |

| | | |
|--|------|--------|
| Проект планировки территории в целях внесения изменений в проект планировки территории жилого района, прилегающего к улице Восточно-Кругликовской, в Прикубанском внутригородском округе города Краснодара и подготовки проекта межевания территории жилого района, прилегающего к улице Восточно-Кругликовской, в Прикубанском внутригородском округе города Краснодара | | |
| Материалы по обоснованию проекта межевания территории | | |
| Стадия | Лист | Листов |
| ПМ | 1 | |
| Границы существующих земельных участков. Местоположение существующих объектов капитального строительства. Границы лесничеств, участков лесничеств, лесных кварталов, лесотаксационных выделов или частей лесотаксационных выделов. | | |
| ООО "Фирма "Арт.М" | | |



УСЛОВНЫЕ ОБОЗНАЧЕНИЯ:

- Граница проекта межевания
- Линии, обозначающие дороги, улицы, проезды
- Граница существующих земельных участков
- Охранная зона тепловой сети, линии связи, водопровода, хозяйственно-бытовой канализации, кабеля 0,4кВ, ливневой канализации
- Охранная зона тепловой сети, хозяйственно-бытовой канализации, водопровода, кабеля 10кВ, напорной хозяйственно-бытовой канализации, ливневой канализации,
- Охранная зона кабеля 10кВ, водопровода, напорной ливневой канализации, хозяйственно-бытовой канализации,
- Охранная зона ливневой канализации
- Охранная зона тепловой сети и кабеля 0,4кВ
- Охранная зона водопровода

Земельный участок с кадастровым номером 23:43:0142047:8495, площадью 58740 м2
 Система координат МСК-23
 Топографическая съемка сделана ООО "Центр" в августе 2017г.

Особо охраняемых природных территорий, территорий объектов культурного наследия на рассматриваемой территории нет.

| | | | | | | | | | |
|---------|---------|------------|--------|-------|-------|--|---------------------|------|--------|
| | | | | | | A20431-ПМТ4.ГЧ-02 | | | |
| | | | | | | Проект планировки территории в целях внесения изменений в проект планировки территории жилого района, прилегающего к улице Восточно-Кругликовской, в Прикубанском внутригородском округе города Краснодара и подготовки проекта межевания территории жилого района, прилегающего к улице Восточно-Кругликовской, в Прикубанском внутригородском округе города Краснодара | | | |
| Изм. | Кол.уч. | Лист | № док. | Подп. | Дата | Материалы по обоснованию проекта межевания территории | Стадия | Лист | Листов |
| Разраб. | | Гаушканова | | | 02.22 | | ПМ | 2 | |
| ГАП | | Зайцева | | | 02.22 | Границы зон с особыми условиями использования территории. Границы особо охраняемых природных территорий. Границы территорий объектов культурного наследия. | ООО " Фирма "АРТ.М" | | |
| | | | | | | | | | |