










### Условные обозначения

-  границы проектируемой территории
-  23:43:0433009.2774 границы земельных участков, согласно сведений ЕГРН, номер
-  утверждаемые красные линии
-  линии отступа от красных линий в целях определения мест допустимого размещения зданий, строений, сооружений
-  объекты капитального строительства индивидуальной жилой застройки
-  улично-дорожная сеть

						01/12/2022-ППТ				
						Проект планировки территории прилегающей к улице Калинина в поселке Победитель Калининского сельского округа муниципального образования город Краснодар				
Изм.	Кол. уч.	Лист	№ док.	Подпись	Дата					
Разработал	Иванов				12.22	Материалы по обоснованию		стадия	лист	листов
								ППТ	7	
						Вариант планировочного решения застройки территории в соответствии с проектом планировки территории. М 1:1000.				
						ООО "ЛИНИИ ГОРОДА"				