


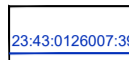





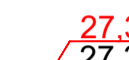



Условные обозначения

-  граница территории, в отношении которой осуществляется подготовка проекта планировки
-  граница населенного пункта
-  граница кадастрового квартала, согласно сведений ЕГРН, номер 23:43:016007
-  граница земельного участка, согласно сведений ЕГРН, номер 23:43:0126007:38
-  граница ОКС согласно сведений ЕГРН, номер 23:43:0401029:37
-  пешеходная улица
-  велосипедная дорожка
-  оси улиц и проездов
-  горизонтали, отображающие проектный рельеф
-  27.35 планируемая высотная отметка
27.35 фактическая высотная отметка
-  4 уклон, промилле
159.3 направление уклона
расстояние, метры

Примечание:
Проведение мероприятий по разработке инженерной защиты территории для данного объекта не предусматривается.

					МЗ-34/2022-ДПТ				
					Документация по планировке территории (проект планировки территории и проект межевания территории), прилегающей к улице Береговой в Западном внутригородском округе города Краснодара				
Изм.	Кол. уч.	Лист	№ док.	Подпись	Дата	Материалы по обоснованию	стадия	лист	листов
							ДПТ	8	
						Схема вертикальной планировки территории, инженерной подготовки и инженерной защиты территории. М 1:2000	МБУ "Институт Горкадастрпроект"		