

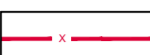







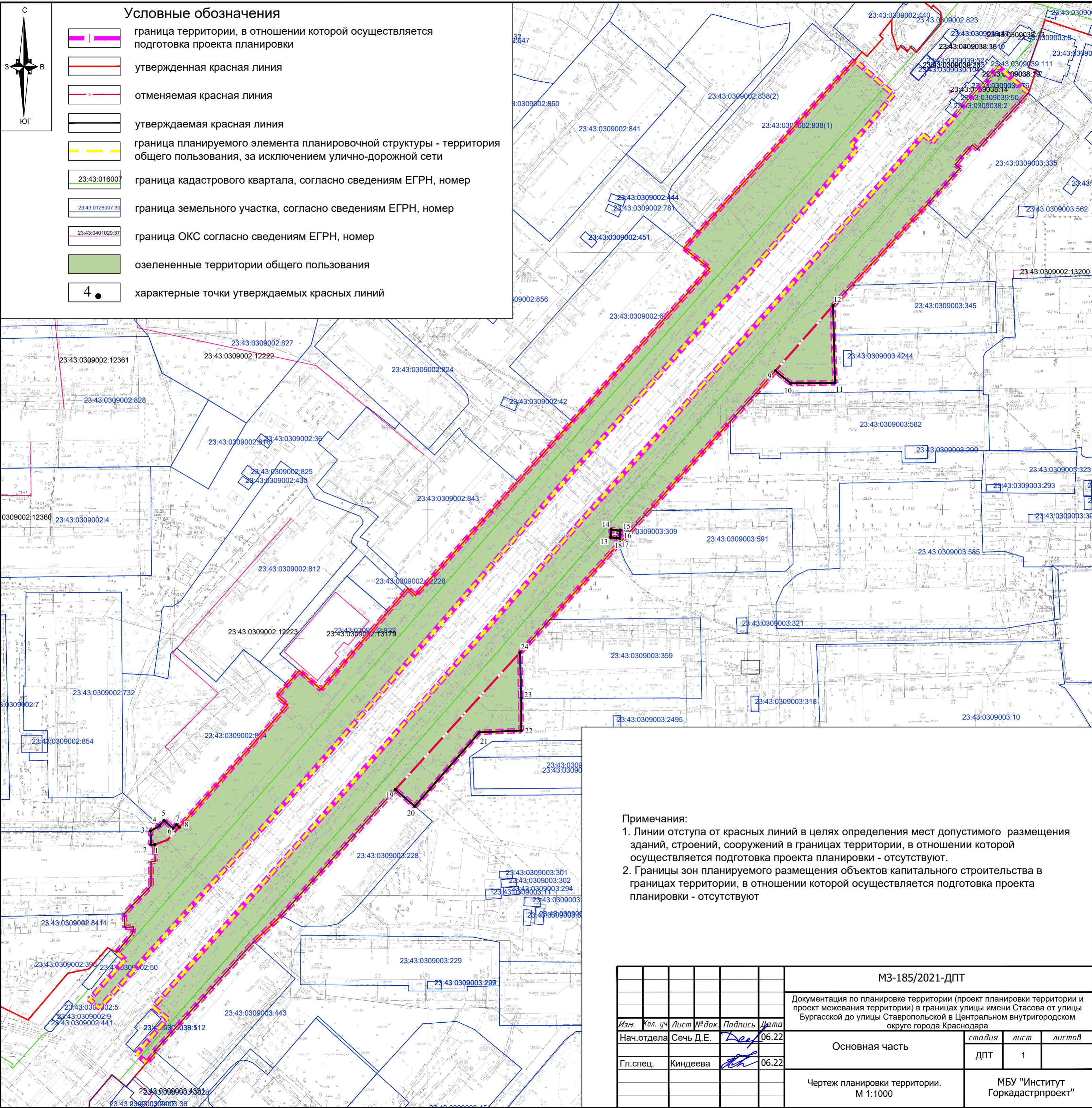


Условные обозначения

-  граница территории, в отношении которой осуществляется подготовка проекта планировки
-  утвержденная красная линия
-  отменяемая красная линия
-  утверждаемая красная линия
-  граница планируемого элемента планировочной структуры - территория общего пользования, за исключением улично-дорожной сети
-  граница кадастрового квартала, согласно сведениям ЕГРН, номер 23:43:016007
-  граница земельного участка, согласно сведениям ЕГРН, номер 23:43:0126007:39
-  граница ОКС согласно сведениям ЕГРН, номер 23:43:0401029:37
-  озелененные территории общего пользования
-  4 ● характерные точки утверждаемых красных линий



Примечания:

1. Линии отступа от красных линий в целях определения мест допустимого размещения зданий, строений, сооружений в границах территории, в отношении которой осуществляется подготовка проекта планировки - отсутствуют.
2. Границы зон планируемого размещения объектов капитального строительства в границах территории, в отношении которой осуществляется подготовка проекта планировки - отсутствуют

						МЗ-185/2021-ДПТ						
						Документация по планировке территории (проект планировки территории и проект межевания территории) в границах улицы имени Стасова от улицы Бургасской до улицы Ставропольской в Центральном внутригородском округе города Краснодара						
<i>Изм.</i>	<i>Кол. уч.</i>	<i>Лист</i>	<i>№ док.</i>	<i>Подпись</i>	<i>Дата</i>	Основная часть		<i>статья</i>	<i>лист</i>	<i>листов</i>		
								ДПТ	1			
								Чертеж планировки территории. М 1:1000		МБУ "Институт Горкадастрпроект"		