










Примечания:

1. Зоны планируемого размещения линейных объектов, подлежащих реконструкции в связи с изменением их местоположения, отсутствуют, в связи с тем, что при пересечении с подземными и надземными инженерными коммуникациями расстояния по вертикали и горизонтали выдержаны в соответствии с требованиями СП 42.13330.2016 "Градостроительство. Планировка и застройка городских и сельских поселений". Следовательно, существующие инженерные сети не препятствуют прокладке проектируемых автомобильной дороги, сетей инженерно-технического обеспечения и не требуется реконструкция существующих сетей.
2. Линии внутриквартальных проездов и проходов в границах территории общего пользования, границы зон действия публичных сервитутов в границах территории, в отношении которой осуществляется подготовка проекта планировки - отсутствуют.
3. Остановочные пункты наземного общественного пассажирского транспорта, входы (выходы) подземного общественного пассажирского транспорта в границах территории, в отношении которой осуществляется подготовка проекта планировки - отсутствуют.
4. Объекты транспортной инфраструктуры с выделением эстакад, путепроводов, мостов, тоннелей, объектов внеуличного транспорта, железнодорожных вокзалов, пассажирских платформ, сооружений и устройств для хранения и обслуживания транспортных средств (в том числе подземных) и иные подобные объекты в соответствии с региональными и местными нормативами градостроительного проектирования в границах территории, в отношении которой осуществляется подготовка проекта планировки - отсутствуют.
5. Хозяйственные проезды и скотопрогоны, сооружения для перехода диких животных в границах территории, в отношении которой осуществляется подготовка проекта планировки - отсутствуют.
6. Пешеходные переходы на разных уровнях в границах территории, в отношении которой осуществляется подготовка проекта планировки - отсутствуют.
7. Направления движения наземного общественного пассажирского транспорта в границах территории, в отношении которой осуществляется подготовка проекта планировки - отсутствуют.
8. Иные объекты транспортной инфраструктуры с учетом существующих и прогнозных потребностей в транспортном обеспечении территории в границах территории, в отношении которой осуществляется подготовка проекта планировки - отсутствуют.

Условные обозначения

-  границы территории, в отношении которой осуществляется подготовка проекта планировки
 -  границы зон планируемого размещения линейного объекта (автомобильной дороги, сетей инженерно-технического обеспечения)
 -  зеленые насаждения специального назначения
- Категории улиц и дорог**
-  улицы и дороги местного значения (улицы в зонах жилой застройки)
- Объекты транспортной инфраструктуры**
-  тротуар
 -  основные пути пешеходного движения
 -  пешеходные переходы на одном уровне

					МЗ - 886/2022-ДПТ/ЛО		
					Документация по планировке территории (проект планировки территории и проект межевания территории) для размещения линейного объекта (автомобильной дороги, сетей инженерно-технического обеспечения) по переулку Светлому от ул. Светлой до ул. Норковой в поселке Знаменском муниципального образования город Краснодар		
<i>Изм.</i>	<i>Кол. уч.</i>	<i>Лист</i>	<i>№ док.</i>	<i>Подпись</i>	<i>Дата</i>		
					12.22	Проект планировки территории Материалы по обоснованию	<i>стадия</i> ДПТ
					12.22	Схема организации улично-дорожной сети и движения транспорта. М1:1000	<i>лист</i> 5
						МБУ "Институт Горкадастпроект"	