






Условные обозначения

-  граница проектируемой территории
-  граница планируемого элемента планировочной структуры - территория общего пользования, за исключением улично-дорожной сети
-  граница планируемого элемента планировочной структуры - улично-дорожная сеть

						МЗ-415/2022-ДПТ			
						Документация по планировке территории (проект планировки территории и проект межевания территории) в границах улицы Волжской от улицы Новороссийской до улицы имени Селезнёва в Карасунском внутригородском округе города Краснодара			
<i>Изм.</i>	<i>Кол. уч.</i>	<i>Лист</i>	<i>№ док.</i>	<i>Подпись</i>	<i>Дата</i>	Материалы по обоснованию	<i>стадия</i>	<i>лист</i>	<i>листов</i>
							ППТ	2	
Нач.отдела	Сечь Д.Е.				07.22	Карта (фрагмент карты) планировочной структуры территории с отображением границ элементов планировочной структуры	МБУ "Институт Горкадастрпроект"		
Глав.спец.	Киндеева				07.22				