

Россия
Муниципальное бюджетное учреждение
«Институт Горкадастрпроект»
муниципального образования город Краснодар
350000, г. Краснодар, ул. Красная, 89/3
ИНН 2310037903 КПП 230801001
ОГРН 1022301629426

Документация по планировке территории (проекта планировки территории и проекта межевания территории) в отношении территории, ограниченной улицами Ставропольской, Старокубанской, Бургаской, им.Стасова в Центральном внутригородском округе города Краснодара.

МЗ-662/2020-ДПТ

ПРОЕКТ ПЛАНИРОВКИ ТЕРРИТОРИИ

Основная часть
Пояснительная записка
Графические материалы

Том 1
(лист 1)

Россия
Муниципальное бюджетное учреждение
«Институт Горкадастрпроект»
муниципального образования город Краснодар
350000, г. Краснодар, ул. Красная, 89/3
ИНН 2310037903 КПП 230801001
ОГРН 1022301629426

Заказчик: ДАиГ МО г. Краснодар

Документация по планировке территории (проекта планировки территории и проекта межевания территории) в отношении территории, ограниченной улицами Ставропольской, Старокубанской, Бургаской, им.Стасова в Центральном внутригородском округе города Краснодара.

МЗ-662/2020-ДПТ

ПРОЕКТ ПЛАНИРОВКИ ТЕРРИТОРИИ

Основная часть
Пояснительная записка
Графические материалы

Том 1
(лист 1)

Директор



В.В.Решетняк


ГИП

Сечь Д.Е.

Краснодар 2020

Обозначение	Наименование	Примечание
МЗ-662/2020 - С1	Содержание тома 1	
МЗ-662/2020 - СГ	Состав градостроительной документации	
МЗ-662/2020 - ПЗ 1	<p>Проект планировки территории Основная часть Пояснительная записка</p> <p>Введение 1. Положение о характеристиках планируемого развития территории, в том числе о плотности и параметрах застройки территории (в пределах, установленных градостроительным регламентом), о характеристиках объектов капитального строительства жилого, производственного, общественно-делового и иного назначения и необходимых для функционирования таких объектов и обеспечения жизнедеятельности граждан объектов коммунальной, транспортной, социальной инфраструктур, в том числе объектов, включенных в программы комплексного развития систем коммунальной инфраструктуры, программы комплексного развития транспортной инфраструктуры, программы комплексного развития социальной инфраструктуры и необходимых для развития территории в границах элемента планировочной структуры. Для зон планируемого размещения объектов федерального значения, объектов регионального значения, объектов местного</p>	

МЗ-662/2020 - С1

Изм.	Коп.уч.	Лист	Недок	Подпись	Дата
ГАП		Сечь			08.20
Вед. спец.		Коломиец			08.20
Н.Контроль		Сечь			08.20

Содержание тома

Стадия	Лист	Листов
ДПТ	1	1
МБУ «Институт Горкадастрпроект»		

значения в такое положение включаются сведения о плотности и параметрах застройки территории, необходимые для размещения указанных объектов, а также в целях согласования проекта планировки территории в соответствии настоящего Кодекса информация о планируемых мероприятиях по обеспечению сохранения применительно к территориальным зонам, в которых планируется размещение указанных объектов, фактических показателей обеспеченности территории объектами коммунальной, транспортной, социальной инфраструктур и фактических показателей территориальной доступности таких объектов для населения

1.1 Положение о характеристиках планируемого развития территории, в том числе о плотности и параметрах застройки территории (в пределах, установленных градостроительным регламентом)

1.2 Характеристика объектов капитального строительства жилого, производственного, общественно-делового и иного назначения и необходимых для функционирования таких объектов и обеспечения жизнедеятельности граждан объектов коммунальной, транспортной, социальной инфраструктур

1.2.1 Характеристика объектов капитального строительства жилого, производственного, общественно-делового и иного назначения

1.2.2. Обеспечение коммунальной, транспортной, социальной инфраструктур

1.2.3 Программы комплексного развития систем коммунальной инфраструктуры, программы комплексного развития транспортной инфраструктуры, программы комплексного развития социальной инфраструктуры

1.3 Зоны планируемого размещения объектов федерального значения, объектов регионального значения, объектов мест-

Изм.	Кол.уч.	Лист	№док	Подп.	Дата

ного значения

2. Положения об очередности планируемого развития территории, содержащие этапы проектирования, строительства, реконструкции объектов капитального строительства жилого, производственного, общественно-делового и иного назначения и этапы строительства, реконструкции необходимых для функционирования таких объектов и обеспечения жизнедеятельности граждан объектов коммунальной, транспортной, социальной инфраструктур, в том числе объектов, включенных в программы комплексного развития систем коммунальной инфраструктуры, программы комплексного развития транспортной инфраструктуры, программы комплексного развития социальной инфраструктуры.

3. Красные линии

Графические материалы:

МЗ-662/2020 - ДПТ лист 1

Чертеж планировки территории. М 1:2000


Изм.	Кол.уч.	Лист	№ док	Подп.	Дата

МЗ-662/2020 - С1

Лист

3

Но- мер тома	Обозначение	Наименование	Приме- чание
1	МЗ-662/2020-ДПТ (лист 1)	Проект планировки территории Основная часть Пояснительная записка Графические материалы	
2	МЗ-662/2020-ДПТ (листы 2-8)	Материалы по обоснованию Пояснительная записка Графические материалы	
3	МЗ-662/2020-ДПТ (листы 9-11)	Проект межевания территории Основная часть Пояснительная записка Графическая часть Материалы по обоснованию Графическая часть	
4	Приложение	Технический отчёт о выполнении инже- нерно - геодезических изысканий	

						МЗ-662/2020- СГ		
Изм.	Кол.уч.	Лист	№док	Подпись	Дата	Стадия	Лист	Листов
						ДПТ	1	1
ГАП		Сечь Д.Е.			08.20	МБУ «Институт Горкадастрпроект»		
						Состав градостроительной документации		

Введение

Основные положения о планировке территории изложены в ст.42 Градостроительного Кодекса Российской Федерации и Нормативах градостроительного проектирования Краснодарского края.

Подготовка проектов планировки территории осуществляется для выделения элементов планировочной структуры, установления границ территорий общего пользования, границ зон планируемого размещения объектов капитального строительства, определения характеристик и очередности планируемого развития территории.

Проект планировки территории в целях внесения изменений в документацию по планировке территории (в составе проекта планировки территории и проекта межевания территории), ограниченной улицами им.Калинина, им.Тургенева, Кубанская Набережная, Скорняжной в Западном внутригородском округе города Краснодара разработан на основе следующих нормативных актов с учетом текущих изменений на момент разработки данного проекта:

- Градостроительного Кодекса Российской Федерации от 29.12.2004г. № 190;
- Земельного кодекса Российской Федерации от 25.10.2001г. № 136-ФЗ
- Градостроительного Кодекса Краснодарского края от 21.07.2008г.№ 1540-КЗ;
- Свода правил СП 42.13330.2016 «Градостроительство, планировка и застройка городских и сельских поселений», актуализированная редакция СНиП 2.07.01-89*;
- Приказа департамента по архитектуре и градостроительству Краснодарского края от 16.04.2015 г. № 78 «Об утверждении нормативов градостроительного проектирования Краснодарского края»;

						МЗ-662/2020 - ДПТ - ПЗ 1			
Изм.	Коп.уч	Лист	№ док	Подпись	Дата	Основная часть Положения о территориальном планировании Пояснительная записка	Стадия	Лист	Листов
ГАП		Сечь			07.20		ДПТ	1	14
Вед. спец.		Коломиец			07.20		МБУ «ИНСТИТУТ ГОРКАДАСТРПРОЕКТ»		
Н.контроль		Сечь			07.20				

- Свода правил СП 165.1325800.2014 «Инженерно-технические мероприятия по гражданской обороне», актуализированная редакция СНиП 2.01.51-90;
- ФЗ РФ от 22.07.2008г. № 123-ФЗ «Технический регламент о требованиях пожарной безопасности»;
- Решения городской Думы Краснодара от 19.07.2012г. №32 п.13 «Об утверждении местных нормативов градостроительного проектирования муниципального образования город Краснодар».

Исходные данные:

- Постановление администрации муниципального образования город Краснодар от 28.05.2020 № 2005 «О разрешении подготовки проекта документация по планировке территории (проекта планировки территории и проекта межевания территории) в отношении территории, ограниченной улицами Ставропольской, Старокубанской, Бургасской, им.Стасова в Центральном внутригородском округе города Краснодара»;
- Сведения информационной системы обеспечения градостроительной деятельности МО г.Краснодар (далее сведения ИСОГД);
- Сведения управления государственной охраны объектов культурного наследия Краснодарского края.
- Технический отчёт о выполнении инженерно - геодезических изысканий.

Подготовка документации по планировке территории осуществляется в целях обеспечения устойчивого развития территорий, в том числе выделения элементов планировочной структуры, установления границ земельных участков, установления границ зон планируемого размещения объектов капитального строительства.

Подготовка проектов планировки территории осуществляется для выделения элементов планировочной структуры, установления границ территорий общего пользования, границ зон планируемого размещения объектов капитального строительства, определения характеристик и очередности планируемого развития территории.

1. Положение о характеристиках планируемого развития территории, в том числе о плотности и параметрах застройки территории (в пределах, установленных градостроительным регламентом), о характеристиках объектов капитального строительства жилого, производственного, общественно-делового и иного назначения и необходимых для функционирования таких объектов и обеспечения жизнедеятельности граждан объектов коммунальной, транспортной, социальной инфраструктур, в том числе объектов, включенных в программы комплексного развития систем коммунальной инфраструктуры, программы комплексного развития транспортной инфраструктуры, программы комплексного развития социальной инфраструктуры и необходимых для развития территории в границах элемента планировочной структуры. Для зон планируемого размещения объектов федерального значения, объектов регионального значения, объектов местного значения в такое положение включаются сведения о плотности и параметрах застройки территории, необходимые для размещения указанных объектов, а также в целях согласования проекта планировки территории в соответствии настоящего Кодекса информация о планируемых мероприятиях по обеспечению сохранения применительно к территориальным зонам, в которых планируется размещение указанных объектов, фактических показателей обеспеченности территории объектами коммунальной, транспортной, социальной инфраструктур и фактических показателей территориальной доступности таких объектов для населения

1.1 Положение о характеристиках планируемого развития территории, в том числе о плотности и параметрах застройки территории (в пределах, установленных градостроительным регламентом)

Проект планировки территории разработан на территорию, ограниченной улицами Ставропольской, Старокубанской, Бургасской, им.Стасова в Центральном внутригородском округе города Краснодара, в целях размещения объекта капитального строительства дошкольной образовательной организации.

Пределные параметры разрешенного строительства, реконструкции объектов капитального строительства определены градостроительным регламентом.

Согласно правилам землепользования и застройки на территории муниципального образования г. Краснодар, утвержденных решением городской Думы от 30.01.2007 № 19 п. 6 «Об утверждении Правил землепользования и застройки на территории муниципального образования город Краснодар», элемент планировочной структуры расположен в зоне застройки многоэтажными жилыми домами – Ж.2 и в общественно-деловой зоне местного значения – ОД.2.

Земельные участки с кадастровыми номерами 23:43:0309003:10 и 23:43:0309003:3861 (в границах которых планируется размещение объекта капитального строительства дошкольной образовательной организации) расположены в зоне Ж.2.

Проектом представлено предложение по объемно-пространственному решению застройки, которым определены границы зон планируемого размещения объекта капитального строительства, а также определены основные параметры строительства и ориентировочные технико-экономические показатели.

При формировании архитектурно-планировочного решения в максимальной степени учтены природные и планировочные особенности площадки, существующие инженерные коммуникации, а также сложившаяся структура землепользования и структура улично-дорожной сети, заложенная в генеральном плане МО город Краснодар.

Параметры застройки территории (зона Ж.2):

1) минимальная площадь земельных участков - 300 кв. м; максимальная площадь – не подлежит установлению.

2) минимальный отступ зданий, сооружений, строений и сооружений вспомогательного использования от границы, отделяющей земельный участок от территории общего пользования, - 3

3) минимальный отступ зданий, сооружений, строений и сооружений вспомогательного использования от границ смежных земельных участков - 3 метра;

4) минимальный отступ навесов, беседок, мангалов., вольеров от границ смежных земельных участков – 1 метр.

5) максимальное количество надземных этажей зданий - 24;

6) максимальный процент застройки земельного участка - 60% (за исключением площади подземных парковок).

Параметры проектируемой застройки соответствуют предельным параметрам разрешенного строительства, реконструкции объектов капитального строительства, определенных градостроительным регламентом, согласно правилам землепользования и застройки на территории муниципального образования г. Краснодар для зоны застройки многоэтажными жилыми домами – Ж.2

Плотность застройки территории

В связи с тем, что проектом предусматривается размещение дошкольной образовательной организации, не являющийся объектом жилищного строительства, следовательно в границах элемента планировочной структуры плотность населения сохраняется неизменной.

1.2 Характеристика объектов капитального строительства жилого, производственного, общественно-делового и иного назначения и необходимых для функционирования таких объектов, и обеспечения жизнедеятельности граждан объектов коммунальной, транспортной, социальной инфраструктур

1.2.1 Характеристика объектов капитального строительства жилого, производственного, общественно-делового и иного назначения

В границах элемента планировочной структуры расположены существующие объекты капитального строительства общественно-делового и коммерче-

ского назначения, жилой застройки, инженерной инфраструктуры, дошкольных образовательных организаций и общеобразовательной организации.

Размещение новых объектов капитального строительства жилого, производственного назначения данным проектом не предусматривается.

Проектом планируется размещение объекта капитального строительства дошкольной образовательной организации по ул. им.Стасова, 156 в Центральном внутригородском округе города Краснодара.

1.2.2. Обеспечение коммунальной, транспортной, социальной инфраструктур

В связи с тем, что проектом предусматривается размещение объекта капитального строительства дошкольной образовательной организации по ул. им.Стасова, 156, обеспечение жизнедеятельности граждан объектами социальной инфраструктур необходимых для функционирования данных объектов в проекте не приводится.

Обеспечение коммунальной инфраструктуры

Проектируемый объект капитального строительства дошкольной образовательной организации обеспечивается:

- электроснабжением – от ближайшей ТП;
- водоснабжением – источником являются кольцевые сети водопровода $\varnothing 325$ мм;
- водоотведением – от проектируемого здания предусматривается в существующую городскую сеть, точки присоединения принимаются на границе земельного участка;
- теплоснабжением – источником теплоснабжения прямо подключение к существующей теплотрассе по ул.Старокубанской.

Обеспечение транспортной инфраструктуры

Проектируемая территория расположена на удобных транспортных связях, что оказывает благоприятное влияние на развитие территории, элемент планировочной структуры ограничен Ставропольской, Старокубанской, Бургасской, им.Стасова.

Въезд на территорию проектируемого объекта предусматривается с улицы Старокубанской, подъезд пожарной техники к зданию комплекса обеспечивается с той же улицы.

1.2.3 Программы комплексного развития систем коммунальной инфраструктуры, программы комплексного развития транспортной инфраструктуры, программы комплексного развития социальной инфраструктуры

В отношении указанной территории программы комплексного развития систем коммунальной инфраструктуры, программы комплексного развития транспортной инфраструктуры, программы комплексного развития социальной инфраструктуры отсутствуют, в связи, с чем в документации по планировке территории они не приводятся.

1.3 Зоны планируемого размещения объектов федерального значения, объектов регионального значения, объектов местного значения

Сведения о разработанной документации по планировке территории объектов регионального значения: рассматриваемая территория пересекает территорию. в отношении которой приказом ДАГ КК от 22.09.2014г №191 «Об утверждении документации по планировке территории для размещения линейного объекта «Транспортная развязка на пересечении ул.Ставропольской и ул.Старокубанской в г.Краснодаре» документации по планировке территории.

В границы зон планируемого размещения объекта капитального строительства дошкольной образовательной организации не попадает объект регионального значения «Транспортная развязка на пересечении ул.Ставропольской и ул.Старокубанской в г.Краснодаре».

Сведения об объектах федерального значения в информационной системе обеспечения градостроительной деятельности муниципального образования город Краснодар отсутствуют.

В соответствии с генеральным планом развития МО г.Краснодар, утвержденным решением городской Думы Краснодара от 26.01.2012 №25 п.15, "Об утверждении генерального плана муниципального образования город Краснодар", проектируемая территория расположена в зоне планируемого размещения объекта местного значения (автомобильной дороги).

Автомобильная дорога не попадает в границы размещения объекта капитального строительства дошкольной образовательной организации.

Для размещения автомобильной дороги (объекта местного значения), как линейного объекта необходимо подготовить документацию по планировке территории, с целью размещения линейного объекта (автомобильной дороги), в соответствии с постановлением правительства РФ № 564 от 12.05.2017г.

Сведения о плотности и параметрах застройки территории, необходимые для размещения указанных объектов федерального, регионального и местного значения, а также в целях согласования проекта планировки территории в соответствии с частью 12.7 статьи 45 настоящего Кодекса информация о планируемых мероприятиях по обеспечению сохранения применительно к территориальным зонам, в которых планируется размещение указанных объектов, фактических показателей обеспеченности территории объектами коммунальной, транспортной, социальной инфраструктур и фактических показателей территориальной доступности таких объектов для населения не приводятся.

							МЗ-662/2020 - ДПТ - ПЗ 1	Лист
								8

2. Положения об очередности планируемого развития территории, содержащие этапы проектирования, строительства, реконструкции объектов капитального строительства жилого, производственного, общественно-делового и иного назначения и этапы строительства, реконструкции необходимых для функционирования таких объектов и обеспечения жизнедеятельности граждан объектов коммунальной, транспортной, социальной инфраструктур, в том числе объектов, включенных в программы комплексного развития систем коммунальной инфраструктуры, программы комплексного развития транспортной инфраструктуры, программы комплексного развития социальной инфраструктуры.

Этапы проектирования объектов капитального строительства

1. Проведение кадастровых работ – формирование земельных участков с постановкой их на государственный кадастровый учет. Формирование земельных участков осуществляется в соответствии с главой 1.1 Земельного кодекса Российской Федерации. Постановка сформированных земельных участков осуществляется в соответствии с Федеральным законом от 13.07.2015 № 218-ФЗ «О государственной регистрации недвижимости».

2. Разработка проектной документации по строительству зданий и сооружений, а также по строительству сетей и объектов инженерного обеспечения. Проектная документация подготавливается на основании ст. 48 Градостроительного кодекса Российской Федерации в соответствии со сводами правил, строительными нормами и правилами, техническими регламентами.

3. Строительство планируемых объектов капитального строительства и их подключение к системе инженерных коммуникаций. Строительство объектов капитального строительства осуществляется на основании разрешения на строительство, порядок выдачи которого предусмотрен ст. 51 Градостроительного кодекса Российской Федерации.

4. Ввод объектов капитального строительства и инженерных коммуникаций в эксплуатацию. Для введения в эксплуатацию объекта капитального строи-

тельства требуется получения соответствующего разрешения, порядок выдачи которого предусмотрен ст. 55 Градостроительного кодекса Российской Федерации.

Этапы строительства объекта капитального строительства

Строительство дошкольной образовательной организации предусматривается в 1 этап.

Объекты капитального строительства жилого, производственного назначения данным проектом планировки не предусматриваются.

В границах проектируемой территории не предусматривается реконструкция объектов капитального строительства жилого, производственного, общественно-делового и иного назначения.

В отношении указанной территории программы комплексного развития систем коммунальной инфраструктуры, программы комплексного развития транспортной инфраструктуры, программы комплексного развития социальной инфраструктуры отсутствуют, в связи, с чем в документации по планировке территории они не приводятся.

3. Красные линии

Красные линии разрабатываются и утверждаются на стадии проекта планировки территории в соответствии с нормативными требованиями Градостроительного кодекса РФ (ст.42), СП 42.13330.2016 «Градостроительство, планировка и застройка городских и сельских поселений» (актуализированная редакция, таб.7), Нормативы градостроительного проектирования муниципального образования город Краснодар.

Красные линии в районе элемента планировочной структуры, ограниченного улицами Ставропольской, Старокубанской, Бургаской, им.Стасова в Центральном внутригородском округе города Краснодара, утверждены:

- решением городской Думы Краснодара № 39 п.3 от 23.10.2003;
- решением городской Думы Краснодара № 43 п.12 от 20.01.2004.

Проектом предусматривается:

- отмена красной линии по четной стороне ул. Ставропольская, утвержденной решением городской Думы Краснодара № 39 п.3 от 23.10.2003;
- отмена красной линии по нечетной стороне ул. Старокубанская, утвержденной решением городской Думы Краснодара № 43 п.12 от 20.01.2004;
- установление красных линий по улицам: Ставропольская, Старокубанская, Бургасская, им. Стасова.

Ведомость координат поворотных точек проектируемых красных линий

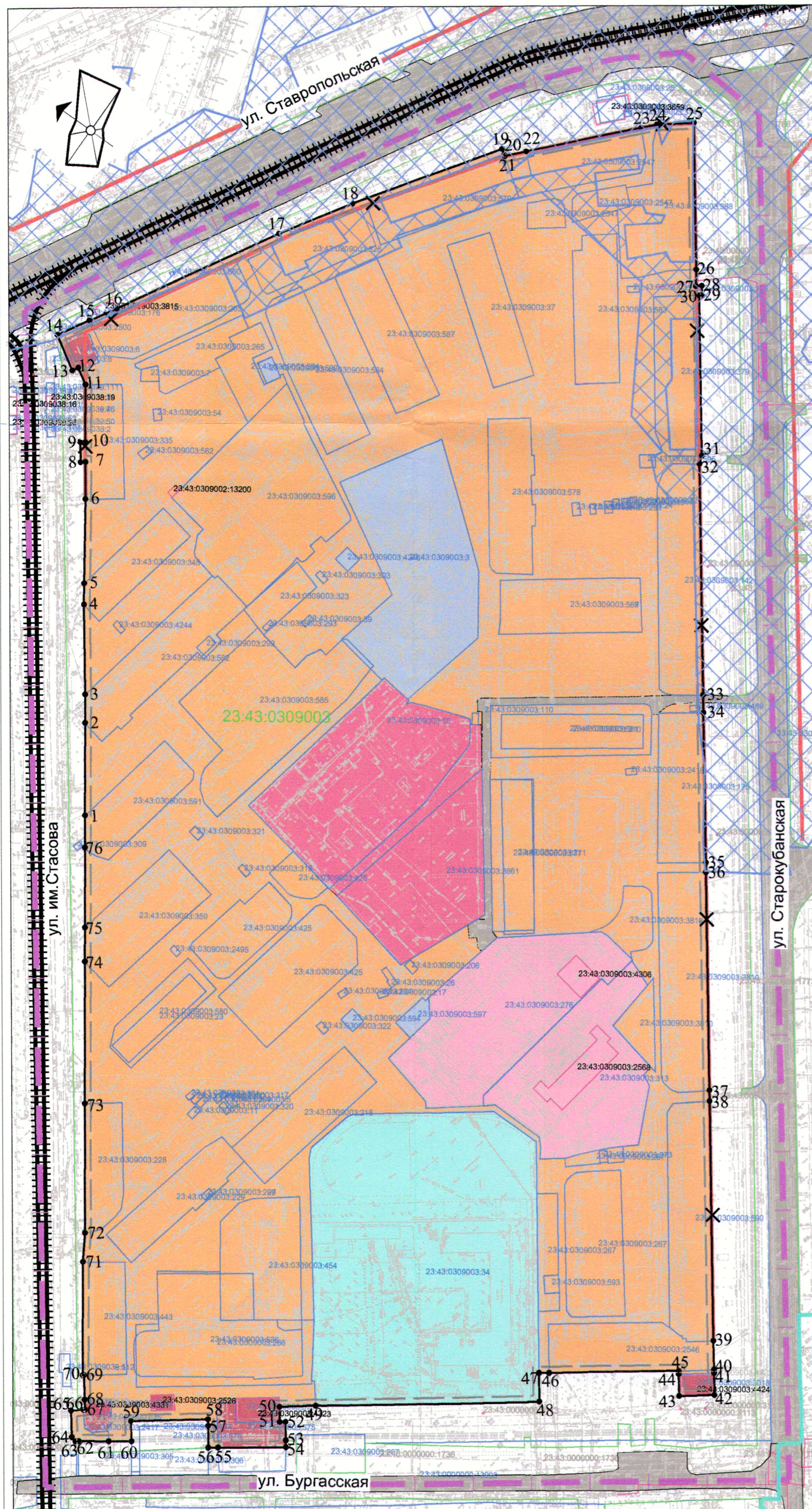
Таблица 1

№ точек	Координаты	
	X	Y
1	476136.04	1383427.92
2	476171.3	1383459.21
3	476182.19	1383468.85
4	476216.73	1383498.57
5	476224.74	1383505.74
6	476256.6	1383534.75
7	476270.72	1383547.26
8	476272.29	1383545.41
9	476279.89	1383551.99
10	476278.28	1383553.92
11	476300.39	1383573.55
12	476309.28	1383576.48
13	476310.3	1383573.36
14	476328.87	1383579.64
15	476323.46	1383596.6
16	476318.89	1383611.23
17	476292.68	1383698.45
















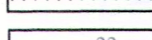



№ точек	Координаты	
	X	Y
18	476279.24	1383736.41
19	476249.43	1383812.3
20	476246.34	1383811.1
21	476245.77	1383810.86
22	476240.21	1383820.56
23	476210.52	1383872.39
24	476206.36	1383879.59
25	476194.6	1383894.27
26	476137.92	1383845.74
27	476131.7	1383840.03
28	476129.8	1383842.36
29	476125.93	1383839.18
30	476126.86	1383838.15
31	476064.83	1383784.83
32	476062.57	1383781.2
33	475973.24	1383704.71
34	475966.41	1383698.86
35	475908.32	1383649.12
36	475904.56	1383645.82
37	475820.3	1383573.75
38	475816.16	1383570.16
39	475723.46	1383490.77
40	475712.31	1383481.28
41	475710.97	1383480.13
42	475702.54	1383472.91
43	475714.08	1383459.12
44	475722.48	1383466.23
45	475723.8	1383467.36
46	475766.74	1383417.3

№ точек	Координаты	
	X	Y
47	475770.14	1383413.37
48	475759.05	1383403.79
49	475833.07	1383316.75
50	475844.97	1383302.67
51	475839.12	1383297.68
52	475837.19	1383299.94
53	475830.05	1383293.78
54	475827.42	1383291.51
55	475850.2	1383265.52
56	475853.48	1383261.77
57	475861.78	1383269.02
58	475864.39	1383271.22
59	475889.6	1383241.22
60	475881.7	1383234.62
61	475889.5	1383225.89
62	475899.79	1383214.36
63	475900.73	1383213.15
64	475903.56	1383213.21
65	475914.02	1383221.9
66	475909.96	1383226.8
67	475909.45	1383227.47
68	475913.5	1383230.73
69	475923	1383238.74
70	475923.45	1383238.2
71	475966.51	1383276.41
72	475976.83	1383286.91
73	476026.35	1383330.68
74	476080.25	1383378.48
75	476093.24	1383390.01

№ точек	Координаты	
	X	Y
76	476123.76	1383417.04



Условные обозначения

-  граница проектируемой территории
-  граница земельного участка, согласно сведений ГКН, номер
-  граница квартала, согласно сведений ГКН, номер
-  граница ОКС, согласно сведений ГКН, номер
-  утверждаемые красные линии
-  утвержденные красные линии линейного объекта (автомобильной дороги и сетей инженерно-технического обеспечения)
-  отменяемые красные линии
-  линия отступа от красных линий в целях определения места допустимого размещения зданий, строений и сооружений
-  границы зон размещения существующих объектов капитального строительства жилой застройки
-  границы зон размещения существующих объектов капитального строительства дошкольных образовательных организаций
-  границы зон размещения существующего объекта капитального строительства общеобразовательной организации (школы)
-  границы зон размещения существующих объектов капитального строительства общественно-делового и коммерческого назначения
-  границы зон размещения существующих объектов капитального строительства инженерной инфраструктуры
-  улицы и проезды с асфальтовым покрытием
-  существующие трамвайные линии
-  номера поворотных точек утверждаемых красных линий
-  Границы зон планируемого размещения объектов капитального строительства дошкольных образовательных организаций
-  Объекты регионального значения
-  «Транспортная развязка на пересечении ул. Ставропольской и ул. Старокубанской в г.Краснодаре»

						МЗ-662/2020-ДПТ			
						Документация по планировке территории (проект планировки территории и проекта межевания территории) в отношении территории, ограниченной улицами Ставропольской, Старокубанской, Бургасской, им.Стасова в Центральном внутригородском округе города Краснодара			
Изм.	Кол.уч.	Лист	№ док.	Подпись	Дата	Основная часть	Стадия	Лист	Листов
ГАП		Сечь Д.Е.			08.20		ППТ	1	
Вед. спец.		Коломиец Н.С.			08.20	Чертеж планировки территории М 1:2000	МБУ "Институт Горкадастрпроект"		
Н.контр.		Сечь Д.Е.			08.20				