



Условные обозначения




-  - граница проектируемой территории
-  - границы земельных участков, согласно сведений ГКН, номер

Примечания:

По данным единого государственного реестра объектов культурного наследия, перечня выявленных объектов культурного наследия, списка объектов, обладающих признаками объектов культурного наследия, материалам архива управления, объекты культурного наследия (памятники истории и культуры), выявленные объекты культурного наследия, объекты, обладающие признаками объектов культурного наследия, а так же зоны их охраны на рассматриваемом участке - отсутствуют.

Согласно акта историко-культурного обследования территории, выполненного ООО "Западно-Кавказская археологическая экспедиция" №03-055/4 от 26 декабря 2011 года, предметы археологии (фрагменты керамики, костные останки, предметы древнего вооружения, монеты и пр.) не выявлены. Наличие объектов историко-культурного наследия: отсутствуют. Охранные зоны - отсутствуют.

Рекомендуемые мероприятия по сохранению объекта (тов) историко-культурного наследия: в случае, если при строительных работах на указанном участке будут обнаружены какие-либо предметы археологии (фрагменты керамики, костные останки, предметы древнего вооружения, монеты и пр.) необходимо остановить все работы на участке, вызвать представителя управления по охране, реставрации и эксплуатации историко-культурных ценностей (наследия) Краснодарского края и провести дополнительное согласование вышеуказанных работ с управлением.

						24/2021			
						Документация по планировке территории (проект планировки территории и проект межевания территории), в границах территории расположенной в районе поселка отделения №3 СКЗНИИСиВ города Краснодара			
Изм.	Кол. уч.	Лист	№ док.	Подпись	Дата	Материалы по обоснованию	стадия	лист	листов
ГИП		Сечь Д.Е.			05.21		ППТ	5	
Вед. спец.		Котенева О.Н.			05.21				
Н.контр.		Сечь Д.Е.			05.21	Схема границ территорий объектов культурного наследия. М 1:2000	МБУ "Институт Горкадастрпроект"		