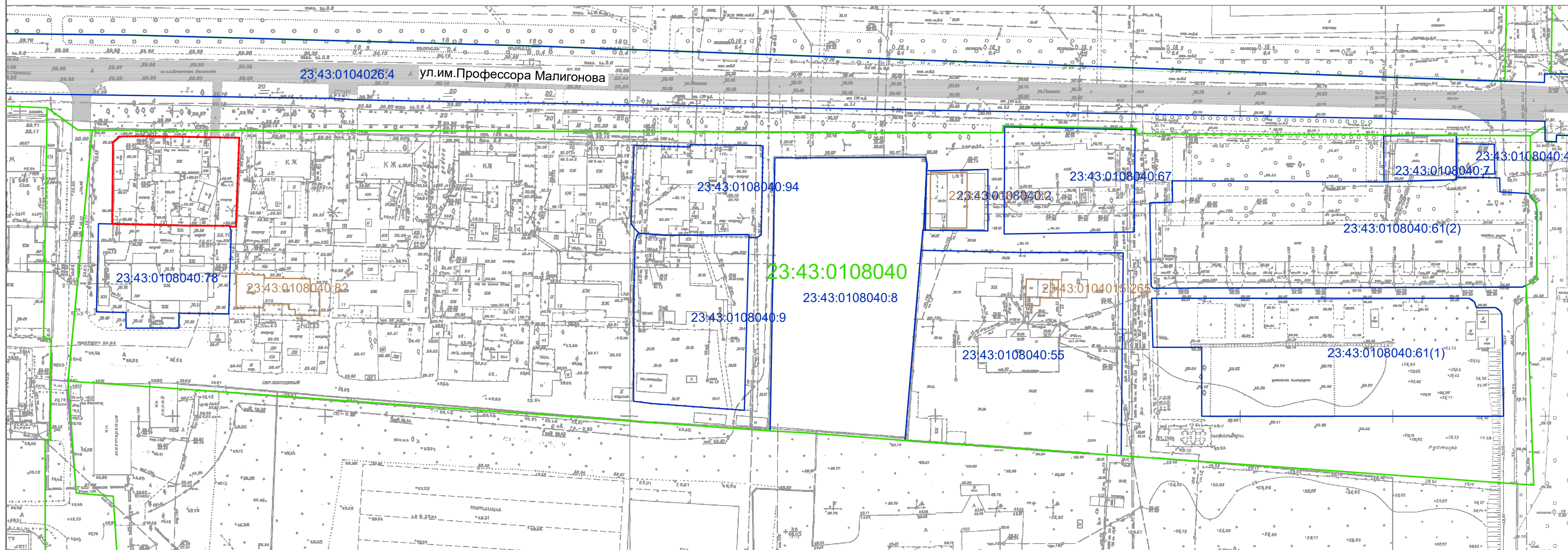
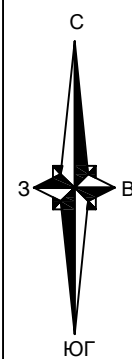




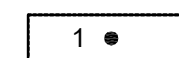
Схема расположения земельного участка или земельных участков на топографической основе




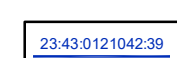
Условные обозначения:


 граница образуемого земельного участка


 23:43:0121042 граница кадастрового квартала, номер

 1 • обозначение характерной точки границы образуемого земельного участка

 граница охранной зоны существующих инженерных коммуникаций

 23:43:0121042:39 граница земельного участка согласно сведениям ЕГРН, номер

 23:43:0121042:369 граница ОКС согласно сведений ЕГРН, номер

 наличие подъездов и проходов к земельному участку

Система координат МСК 23, зона 1
Масштаб 1:1000