

Россия
Муниципальное бюджетное учреждение
«Институт Горкадастрпроект»
муниципального образования город Краснодар
350000, г. Краснодар, ул. Красная, 89/3
ИНН 2310037903 КПП 230801001
ОГРН 1022301629426

Документация по планировке территории (проект планировки территории и проект межевания территории) для размещения линейного объекта (автомобильной дороги, сетей инженерно-технического обеспечения) по проезду от улицы Симферопольской до улицы им. Демуса М.Н., по улице Симферопольской, от улицы Новороссийской до улицы Уральской, в Карасунском внутригородском округе города Краснодара

МЗ-1317/2021-ДПТ/ЛО

ПРОЕКТ ПЛАНИРОВКИ ТЕРРИТОРИИ

Материалы по обоснованию
Пояснительная записка
Графическая часть

Том 2
(листы 3-9)

Краснодар 2022

Россия
Муниципальное бюджетное учреждение
«Институт Горкадастрпроект»
муниципального образования город Краснодар
350000, г. Краснодар, ул. Красная, 89/3
ИНН 2310037903 КПП 230801001
ОГРН 1022301629426

Заказчик: МКУ «Центр мониторинга дорожного движения и транспорта»

Документация по планировке территории (проект планировки территории и проект межевания территории) для размещения линейного объекта (автомобильной дороги, сетей инженерно-технического обеспечения) по проезду от улицы Симферопольской до улицы им. Демуса М.Н., по улице Симферопольской, от улицы Новороссийской до улицы Уральской, в Карасунском внутригородском округе города Краснодара

МЗ-1317/2021-ДПТ/ЛО

ПРОЕКТ ПЛАНИРОВКИ ТЕРРИТОРИИ

Материалы по обоснованию
Пояснительная записка
Графическая часть

Том 2
(листы 3-9)



Директор
ГИП /ГАП



Д.С. Зайцев
Д.Е. Сечь

Краснодар 2022


Обозначение	Наименование	Примечание
МЗ-1317/2021-ДПТ/ЛО - С2	Содержание тома 2 Материалы по обоснованию проекта планировки территории. Пояснительная записка	
МЗ-1317/2021-ДПТ/ЛО - ПЗ 2	1 Общая часть 1.1 Обоснование целесообразности и возможности разработки проекта планировки 1.2 Исходно – разрешительная документация 2 Описание природно-климатических условий территории, в отношении которой разрабатывается проект планировки территории 3. Обоснование определения границ зон планируемого размещения линейных объектов (автомобильной дороги, сетей инженерно-технического обеспечения). 3.1 Автомобильная дорога 3.2 Сети инженерно-технического обеспечения 3.2.1 Линия электропередач 10 кВ 4. Обоснование определения границ зон планируемого размещения линейных объектов, подлежащих реконструкции в связи с изменением их местоположения. 5 Обоснование определения предельных параметров застройки территории в границах зон планируемого размещения объектов капитального строительства, входящих в состав линейных объектов (автомобильной дороги, сетей инженерно-технического обеспечения).	

МЗ-1317/2021-ДПТ/ЛО- С2					
Изм.	Кол.уч.	Лист	Недок	Подпись	Дата
ГИП/ГАП		Сечь			02.22
Глав. спец.		Еременко			02.22
Содержание тома					
Стадия		Лист	Листов		
ППТ		1	3		
МБУ «Институт Горкадастрпроект»					

Обозначение	Наименование	Примечание					
	<p>6 Ведомость пересечений границ зон планируемого размещения линейных объектов (автомобильной дороги, сетей инженерно-технического обеспечения) с сохраняемыми объектами капитального строительства (здание, строение, сооружение, объект, строительство которого не завершено), существующими и строящимися на момент подготовки проекта планировки территории.</p> <p>7 Ведомость пересечений границ зон планируемого размещения линейных объектов (автомобильной дороги, сетей инженерно-технического обеспечения) с объектами капитального строительства, строительство которых запланировано в соответствии с ранее утвержденной документацией по планировке территории.</p> <p>8 Ведомость пересечений границ зон планируемого размещения линейных объектов (автомобильной дороги, сетей инженерно-технического обеспечения) с водными объектами (в том числе с водотоками, водоемами, болотами и т.д.).</p> <p>9 Вертикальная планировка территории, инженерная подготовка и инженерная защита территории</p> <p>9.1 Инженерная подготовка.</p> <p>9.2 Вертикальная планировка.</p> <p>9.3 Инженерная защита территории.</p> <p>10 Организация улично-дорожной сети и движения транспорта.</p> <p>11 Сведения о границах территорий объектов культурного наследия</p> <p>ИСХОДНЫЕ ДОКУМЕНТЫ:</p> <ul style="list-style-type: none"> - постановление администрации муниципального образования город Краснодар от 30.08.2021 № 3849; - техническое задание; - сведения государственной информационной системы обеспечения градострои- 						
						МЗ-1317/2021-ДПТ/ЛО- С2	Лист
							2

Обозначение	Наименование	Примечание					
	<p>тельной деятельности (ГИСОГД) МО город Краснодар № 29/15266-1 от 06.10.2021г. (далее – сведения ГИСОГД);</p> <p>- сведения управления государственной охраны объектов культурного наследия Краснодарского края от 30.04.2021г. № 78-19-6557/21.</p> <p>Материалы по обоснованию проекта планировки территории. Графические материалы</p> <p>МЗ-1317/2021-ДПТ/ЛО -лист 3 Схема расположения элемента планировочной структуры (линейного объекта). М 1:10000</p> <p>МЗ-1317/2021-ДПТ/ЛО -лист 4 Схема использования территории в период подготовки проекта планировки. М 1:2000</p> <p>МЗ-1317/2021-ДПТ/ЛО -лист 5 Схема организации улично-дорожной сети и движения транспорта. М 1:2000</p> <p>МЗ-1317/2021-ДПТ/ЛО -лист 6 Схема вертикальной планировки территории, инженерной подготовки и инженерной защиты территории. М 1:2000</p> <p>МЗ-1317/2021-ДПТ/ЛО -лист 7 Схема границ зон с особыми условиями использования территорий, особо охраняемых природных территорий, лесничеств. Схема границ территорий, подверженных риску возникновения чрезвычайных ситуаций природного и техногенного характера. М 1:2000</p> <p>МЗ-1317/2021-ДПТ/ЛО -лист 8 Схема границ территорий объектов культурного наследия. М 1:5000</p> <p>МЗ-1317/2021-ДПТ/ЛО -лист 9 Схема конструктивных и планировочных решений. М 1:2000</p>						
						МЗ-1317/2021-ДПТ/ЛО- С2	Лист 3

Но-мер тома	Обозначение	Наименование	Примечание
1	МЗ-1317/2021-ДПТ/ЛО (листы 1-2)	Проект планировки территории Основная часть Положение о размещении линейных объектов Графическая часть	
2	МЗ-1317/2021-ДПТ/ЛО (листы 3-9)	Проект планировки территории Материалы по обоснованию Пояснительная записка Графическая часть	
3	МЗ-1317/2021-ДПТ/ЛО (листы 10-12)	Проект межевания территории Основная часть Тестовая часть Графическая часть Материалы по обоснованию Пояснительная записка Графическая часть	

						МЗ-1317/2021-ДПТ/ЛО- СГ			
Изм.	Кол.уч.	Лист	Недок	Подпись	Дата				
ГИП/ГАП		Сечь,Д.Е.			02.22	Состав градостроительной документации	Стадия	Лист	Листов
							ППТ	1	1
							МБУ «Институт Горкадастрпроект»		

Материалы по обоснованию проекта планировки территории.

Пояснительная записка

1 Общая часть




1.1 Обоснование целесообразности и возможности разработки проекта планировки

Документация по планировке территории (проекта планировки территории и проекта межевания территории) для размещения линейного объекта (автомобильной дороги, сетей инженерно-технического обеспечения) по проезду от улицы Симферопольской до улицы им. Демуса М.Н., по улице Симферопольской, от улицы Новороссийской до улицы Уральской, в Карасунском внутригородском округе города Краснодара, разработана МБУ «Институт Горкадастрпроект» муниципального образования город Краснодар.

Подготовка документации по планировке территории осуществляется в целях обеспечения устойчивого развития территорий, установления границ земельных участков, предназначенных для строительства и размещения линейных объектов.

Целью данной работы является определение на предпроектной стадии планировочных решений, возможных вариантов формирования строительства с целью принятия для дальнейшей разработки оптимальных решений, а также возможности согласования планируемых решений с соответствующими архитектурными, инженерными и природоохранными службами.

Настоящий проект разработан в соответствии с требованиями действующих нормативных актов РФ и Краснодарского края, с учетом действующих нор-

Изм.	Кол.уч	Лист	№ док	Подпись	Дата	МЗ-1317/2021-ДПТ/ЛО - ПЗ2			
ГИП		Сечь Д.Е.			02.22	Материалы по обоснованию проекта планировки территории. Пояснительная записка	Стадия	Лист	Листов
							ППТ	1	13
Глав. спец.		Еременко			02.22		МБУ «Институт Горкадастрпроект»		
Норм.контр.		Сечь Д.Е.			02.22				

