

Россия
Муниципальное бюджетное учреждение
«Институт Горкадастрпроект»
муниципального образования город Краснодар
350000, г. Краснодар, ул. Красная, 89/3
ИНН 2310037903 КПП 230801001
ОГРН 1022301629426

Документация по планировке территории (проекта планировки территории и проекта межевания территории) для размещения линейного объекта (автомобильной дороги, сетей инженерно-технического обеспечения) на территории, ограниченной улицами им. Николая Гумилёва, им. Анны Ахматовой, Западный Обход, им. Писателя Пикуля в Прикубанском внутригородском округе города Краснодара

МЗ-1385/2021-ДПТ/ЛО
ПРОЕКТ ПЛАНИРОВКИ ТЕРРИТОРИИ

Материалы по обоснованию
Пояснительная записка
Графическая часть

Том 2
(листы 3-8)

Краснодар 2021

Россия
Муниципальное бюджетное учреждение
«Институт Горкадастрпроект»
муниципального образования город Краснодар
350000, г. Краснодар, ул. Красная, 89/3
ИНН 2310037903 КПП 230801001
ОГРН 1022301629426

Заказчик: МКУ «Центр мониторинга дорожного движения и транспорта»

Документация по планировке территории (проекта планировки территории и проекта межевания территории) для размещения линейного объекта (автомобильной дороги, сетей инженерно-технического обеспечения) на территории, ограниченной улицами им. Николая Гумилёва, им. Анны Ахматовой, Западный Обход, им. Писателя Пикуля в Прикубанском внутригородском округе города Краснодара

МЗ-1385/2021-ДПТ/ЛО
ПРОЕКТ ПЛАНИРОВКИ ТЕРРИТОРИИ

Материалы по обоснованию
Пояснительная записка
Графическая часть

Том 2
(листы 3-8)

Директор



В.В. Решетняк

ГИП /ГАП

Д.Е. Сечь

Краснодар 2021

Обозначение	Наименование	Примечание
МЗ-1456/2021-ДПТ/ЛО - С2	Содержание тома 2	
МЗ-1456/2021-ДПТ/ЛО - ПЗ 2	<p>Материалы по обоснованию проекта планировки территории. Пояснительная записка</p> <p>1 Общая часть</p> <p>1.1 Обоснование целесообразности и возможности разработки проекта планировки</p> <p>1.2 Исходно – разрешительная документация</p> <p>2 Описание природно-климатических условий территории, в отношении которой разрабатывается проект планировки территории</p> <p>3 Обоснование определения границ зон планируемого размещения линейных объектов</p> <p>3.1 Автомобильная дорога</p> <p>3.2 Сети инженерно-технического обеспечения.</p> <p>4. Обоснование определения границ зон планируемого размещения линейных объектов, подлежащих реконструкции в связи с изменением их местоположения.</p> <p>5. Обоснование определения предельных параметров застройки территории в границах зон планируемого размещения объектов капитального строительства, входящих в состав линейных объектов (автомобильной дороги, в том числе сетей наружного электроосвещения).</p> <p>6. Ведомость пересечений границ зон пла-</p>	


МЗ-1456/2021-ДПТ/ЛО- С2					
Изм.	Кол.уч.	Лист	№док	Подпись	Дата
ГИП/ГАП		Сечь Д.Е.			03.21
Глав. спец.		Зайцева К.С.			03.21
Содержание тома					
Стадия		Лист	Листов		
ППТ		1	4		
МБУ «Институт Горкадастрпроект»					

Обозначение	Наименование	Примечание					
	<p>нируемого размещения линейного объекта (автомобильной дороги, в том числе сетей наружного электроосвещения) с сохраняемыми объектами капитального строительства (здание, строение, сооружение, объект, строительство которого не завершено), существующими и строящимися на момент подготовки проекта планировки территории.</p> <p>7. Ведомость пересечений границ зон планируемого размещения линейного объекта (автомобильной дороги, в том числе сетей наружного электроосвещения) с объектами капитального строительства, строительство которых запланировано в соответствии с ранее утвержденной документацией по планировке территории.</p> <p>8. Ведомость пересечений границ зон планируемого размещения линейного объекта (автомобильной дороги, в том числе сетей наружного электроосвещения) с водными объектами (в том числе с водотоками, водоемами, болотами и т.д.).</p> <p>9. Вертикальная планировка территории, инженерная подготовка и инженерная защита территории</p> <p>9.1 Инженерная подготовка</p> <p>9.2 Вертикальная планировка</p> <p>9.3 Инженерная защита территории</p> <p>10. Организация улично-дорожной сети и движения транспорта</p> <p>11. Сведения о границах территорий объектов культурного наследия</p> <p>ИСХОДНЫЕ ДОКУМЕНТЫ:</p> <p>- Постановление администрации муниципального образования город Краснодар от 16.11.2020 № 4893 «О разрешении подготовки документации по планировке территории (проекта планировки территории и проекта межевания территории) для размещения линейного объекта (автомобильной дороги, сетей инженерно-технического</p>						
						МЗ-1456/2021-ДПТ/ЛО- С2	Лист 2

Обозначение	Наименование	Примечание					
	<p>обеспечения) на территории, ограниченной улицами им. Николая Гумилёва, им. Анны Ахматовой, Западный Обход, им. Писателя Пикуля в Прикубанском внутригородском округе города Краснодара»; - задание на выполнение работ по подготовке документации по планировке территории; - сведения государственной информационной системы обеспечения градостроительной деятельности МО г. Краснодар № 29/16362-1 от 25.12.2020г.; - сведения управления государственной охраны объектов культурного наследия Краснодарского края от 24.12.2020 № 78-19-17259/20; - письмо в МКУ МО город Краснодар «Центр мониторинга дорожного движения и транспорта» от 24.02.2021 № 75/148-П1; - сведения МКУ МО город Краснодар «Центр мониторинга дорожного движения и транспорта» от 31.05.2021 № 3802.</p> <p>Материалы по обоснованию проекта планировки территории. Графические материалы</p> <p>МЗ-1456/2021-ДПТ/ЛО-лист 3 Схема расположения элемента планировочной структуры (линейного объекта). М 1:10000</p> <p>МЗ-1456/2021-ДПТ/ЛО-лист 4 Схема использования территории в период подготовки проекта планировки. М 1:2000</p> <p>МЗ-1456/2021-ДПТ/ЛО-лист 5 Схема организации улично-дорожной сети и движения транспорта. М 1:2000</p> <p>МЗ-1456/2021-ДПТ/ЛО-лист 6 Схема вертикальной планировки территории, инженерной подготовки и инженерной защиты территории. М 1:2000</p>						
						МЗ-1456/2021-ДПТ/ЛО- С2	Лист
							3

Обозначение	Наименование	Примечание					
МЗ-1456/2021-ДПТ/ЛО-лист 7	Схема границ зон с особыми условиями использования территории, особо охраняемых природных территорий, лесничеств. Схема границ территорий, подверженных риску возникновения чрезвычайных ситуаций природного и техногенного характера. М 1:2000						
МЗ-1456/2021-ДПТ/ЛО-лист 8	Схема конструктивных и планировочных решений. М 1:2000						
						МЗ-1456/2021-ДПТ/ЛО- С2	Лист
							4

Но- мер тома	Обозначение	Наименование	Приме- чание
1	МЗ-1385/2021-ДПТ/ЛО (листы 1-2)	Проект планировки территории Основная часть Положение о размещении линейных объек- тов Графическая часть	
2	МЗ-1385/2021-ДПТ/ЛО (листы 3-8)	Проект планировки территории Материалы по обоснованию Пояснительная записка Графическая часть	
3	МЗ-1385/2021-ДПТ/ЛО (листы 9-10)	Проект межевания территории Основная часть Пояснительная записка Графическая часть Материалы по обоснованию Графическая часть	

						МЗ-1385/2021-ДПТ/ЛО- СГ		
Изм.	Кол.уч.	Лист	Недок	Подпись	Дата			
						Стадия	Лист	Листов
ГИП/ГАП		Сечь,Д.Е.			02.21	ППТ	1	1
Состав градостроительной документации						МБУ «Институт Горкадастрпроект»		

**Материалы по обоснованию проекта планировки территории.
Пояснительная записка**




1 Общая часть.

1.1 Обоснование целесообразности и возможности разработки проекта планировки.

Документация по планировке территории (проект планировки территории и проект межевания территории) для размещения линейного объекта (автомобильной дороги, сетей инженерно-технического обеспечения), на территории, ограниченной улицами им. Николая Гумилёва, им. Анны Ахматовой, Западный Обход, им. Писателя Пикуля в Прикубанском внутригородском округе города Краснодара.

Целью данной работы является определение на предпроектной стадии планировочных решений, возможных вариантов формирования строительства с целью принятия для дальнейшей разработки оптимальных решений, а также возможности согласования планируемых решений с соответствующими архитектурными, инженерными и природоохранными службами.

Настоящий проект разработан в соответствии с требованиями действующих нормативных актов РФ и Краснодарского края, с учетом действующих нормативов, инструкций, стандартов в области разработки градостроительной документации.

Изм.	Кол.уч	Лист	№ док	Подпись	Дата	МЗ-1456/2021-ДПТ/ЛО-ПЗ2			
ГИП		Сечь			03.20	Материалы по обоснованию проекта планировки территории. Пояснительная записка	Стадия	Лист	Листов
							ДПТ	1	15
Разработал		Зайцева			03.20		МБУ «Институт Горкадастрпроект»		
Норм.контр.		Сечь			03.20				

9 Вертикальная планировка территории, инженерная подготовка и инженерная защита территории

9.1 Инженерная подготовка

Инженерная подготовка территории на стадии проекта планировки – это комплекс инженерных мероприятий по обеспечению пригодности территорий для различных видов строительства и создание оптимальных санитарно-гигиенических и микроклиматических условий для жизни населения.

К основным вопросам инженерной подготовки территории относятся: вертикальная планировка и организация поверхностного стока, защита территорий от затопления и подтопления, противоэрозионные мероприятия, понижение уровня грунтовых вод, защита от дефляции.

9.2 Вертикальная планировка

Вертикальной планировкой решается задача создания благоприятных условий для трасс, проездов, тротуаров, исключения подтопления общественных территорий.

На участках, имеющих обеспеченный естественный сток поверхностных вод, необходимо сохранять существующий рельеф.

На участках, не имеющих естественного стока, предусмотрены мероприятия по инженерной подготовке территории.

Для исключения подтопления жилой застройки продольный профиль запроектирован с учетом обеспечения стока воды с прилегающей территории на проезжую часть автомобильной дороги

Величина и направление уклонов по осям улиц соответствует величине и направлению уклонов по водоотводящим лоткам вдоль проезжих частей улиц.

Схема вертикальной планировки разработана методом проектных (красных) отметок с указателями направления стоков и уклонов.

недостаточности сведений, необходимых для подготовки документации по планировке территории. Археологические исследования включены в состав инженерно-геологических изысканий (п. 3 перечня видов инженерных изысканий, необходимых для подготовки документации по планировке территории, утвержденных постановлением Правительства Российской Федерации от 31.03.2017 № 402).

Рассматриваемый земельный участок хозяйственно освоен частично. На неосвоенной территории специальные изыскания (сплошные археологические разведки) на предмет выявления объектов культурного наследия в объемах, необходимых для разработки и реализации мероприятий по их сохранению, не проводились. Сведений, содержащихся в документах государственного учёта по Краснодарскому краю, для обеспечения сохранности объекта культурного наследия, включенного в реестр, выявленного объекта культурного наследия либо объекта, обладающего признаками объекта культурного наследия, в ходе проектирования и строительства на земельном участке недостаточно.

В соответствии с действующим законодательством в случае хозяйственного освоения рассматриваемого земельного участка необходимо получение заключения Управления о возможности проведения земляных, строительных, мелиоративных, хозяйственных и иных работ на территории, подлежащей хозяйственному освоению.

Для получения указанного заключения, в соответствии с пп. 6, 7 ст. 7 Закона Краснодарского края от 23.07.2015 № 3223-КЗ «Об объектах культурного наследия (памятниках истории и культуры) народов Российской Федерации, расположенных на территории Краснодарского края», до начала проведения земляных, строительных, мелиоративных, хозяйственных и иных работ необходимо произвести выявление в зонах производства данных работ неучтенных объектов археологического наследия (археологические полевые работы - разведки), за счет средств физических лиц, юридических лиц, органов государственной власти, органов местного самоуправления, являющихся заказчиками проводимых работ.

										Лист
										14

Учитывая вышеизложенное, для подготовки документации по планировке территории (проекта планировки территории и проекта межевания территории) для размещения линейного объекта (автомобильной дороги, сетей инженерно-технического обеспечения) на территории, ограниченной улицами им. Николая Гумилёва, им.Анны Ахматовой, Западный Обход в Прикубанском внутригородском округе города Краснодара, необходимо учесть требование действующего законодательства о проведении археологических исследований (разведок).
