




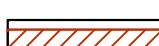



### Условные обозначения

-  граница проектируемой территории
-  граница образуемого земельного участка
-  граница существующего земельного участка, согласно сведениям ЕГРН
-  граница местоположения существующих объектов капитального строительства согласно сведениям ЕГРН

### Границы зон с особыми условиями использования территории

-  граница зон с особыми условиями использования территории, согласно сведениям ЕГРН, номер 23:43-6.2733
-  объект культурного наследия "Братская могила партизан, погибших в бою с фашистскими захватчиками, 1943 г." согласно сведениям ГИСОГД
-  защитная зона объекта культурного наследия "Ансамбль двухклассного Николаевского начального мужского училища, конец XIX .в"

### Примечания:

1. До установления приаэродромных территорий в порядке, предусмотренном Воздушным кодексом Российской Федерации, архитектурно-строительное проектирование, строительство, реконструкция объектов капитального строительства, размещение радиотехнических и иных объектов, которые могут угрожать безопасности полётов воздушных судов, оказывать негативное воздействие на здоровье человека и окружающую среду, создавать помехи в работе радиотехнического оборудования, установленного на аэродроме, объектов радиолокации и радионавигации, предназначенных для обеспечения полётов воздушных судов, в границах указанных в части 1 статьи 4 Федерального закона приаэродромных территорий или указанных в части 2 статьи 4 Федерального закона полос воздушных подходов на аэродромах, санитарно-защитных зон аэродромов должны осуществляться при условии согласования размещения этих объектов: а) с организацией, осуществляющей эксплуатацию аэродрома экспериментальной авиации, - для аэродрома экспериментальной авиации; б) с организацией, уполномоченной федеральным органом исполнительной власти, в ведении которого находится аэродром государственной авиации, - для аэродрома государственной авиации; в) с федеральным органом исполнительной власти, осуществляющим функции по оказанию государственных услуг и управлению государственным имуществом в сфере воздушного транспорта (гражданской авиации), - для аэродрома гражданской авиации.
2. Согласно сведениям государственной информационной системы обеспечения градостроительной деятельности муниципального образования город Краснодар проектируемая территория расположена на территории объекта культурного наследия; Сведения о границах особо охраняемых природных территорий в границах проектируемой территории отсутствуют;
3. Сведения о границах лесничеств, лесопарков, участков лесничеств, лесных кварталов, лесотаксационных выделов или частей лесотаксационных выделов - отсутствуют.
4. По данным единого государственного реестра объектов культурного наследия (памятников истории и культуры) народов Российской Федерации, перечня выявленных объектов культурного наследия, списка объектов, обладающих признаками объектов культурного наследия, материалам архива управления на рассматриваемой территории расположены объекты культурного наследия "Братская могила партизан, погибших в бою с фашистскими захватчиками, 1943 г." по адресу: станица Елизасетинская, ул. им. Ленина, сквер.  
Рассматриваемый земельный участок и проектируемая территория расположены в защитной зоне объекта культурного наследия "Ансамбль двухклассного Николаевского начального мужского училища, конец XIX.в" по адресу: станица Елизаветинская, ул. Советская, 26.

						<b>МЗ - 1300/2020 - ДПТ</b>			
						Проект межевания территории, ограниченной улицами имени Ленина, Советской, Красноармейской, Упорной в Елизаветинском сельском округе муниципального образования город Краснодар			
<i>Изм.</i>	<i>Кол. уч.</i>	<i>Лист</i>	<i>№ док.</i>	<i>Подпись</i>	<i>Дата</i>	Проект межевания территории Материалы по обоснованию	<i>стадия</i>	<i>лист</i>	<i>листов</i>
							ПМТ	3	
ГИП Сечь Д.Е. 12.20						Чертеж обоснования проекта межевания территории. М 1:1000	МБУ "Институт Горкадастрпроект"		
Спец.1 кат Гришко А.В. 12.20									
Н.контроль Сечь Д.Е. 12.20									