



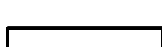




Условные обозначения

-  граница проектируемой территории
-  граница образуемого земельного участка, обозначение
-  красная линия утверждена
-  утверждаемая красная линия
-  линия отступа от красных линий в целях определения места допустимого размещения зданий, строений, сооружений
-  граница кадастрового квартала, согласно сведений ГКН, номер
-  граница земельного участка, согласно сведений ГКН, номер
-  граница ОКС согласно сведений ГКН, номер
-  граница земельного участка (сети инженерно - технического обеспечения)
-  обозначение характерной точки границы образуемого земельного участка

Примечания:

1. Согласно сведениям информационной системы обеспечения градостроительной деятельности муниципального образования город Краснодар :
 - сведения о разработанной документации по планировке территории объектов регионального , федерального значения в границах проектируемой территории отсутствуют ;
 - сведения о границах особо охраняемых природных территорий в границах проектируемой территории - отсутствуют .
 - сведения о границах лесничеств, лесопарков, участков лесничеств, лесных кварталов, лесотаксационных выделов или частей лесотаксационных выделов - отсутствуют .
2. Согласно сведениям государственного кадастра недвижимости , выданных Филиалом ФГБУ "Федеральная кадастровая палата Росреестра " по Краснодарскому краю информация о границах зон действия публичных сервитутов отсутствует .
3. Подготовка проекта межевания территории осуществляется в соответствии с системой координат, используемой для ведения государственного кадастра недвижимости (МСК-23).

МЗ-399/2020-ДПТ					
Проект межевания территории ограниченной улицами имени 40-летия Победы, 1-го Мая, Весенней, Российской в Прикубанском внутригородском округе города Краснодара .					
Изм.	Кол.уч.	Лист	№ док	Подп.	Дата
ГИП		Сечь Д.Е.			05.20
Вед. спец		Бондаренко			05.20
				стадия	ЛИСТ
				ПМТ	1
				МБУ "Институт Горкадастрпроект"	
				Чертеж проекта межевания территории	М 1:2000
Н.контроль		Сечь Д.Е.			05.20